GRAN ATLAS

Clarín 2000

la tierra desde el satélite

Biblioteca Clarín

GRAN ATLAS

Clarín 2000

la tierra desde el satélite

1 | LA TIERRA
Introducción
Contenido
Diagrama de la obra
Cómo usar el atlas
Cómo se hacen las fotos satelitales

2 | LA TIERRA
El sistema solar
Imágenes tomadas desde el espacio
El mundo físico
La estructura terrestre
Formación del relieve

3 | LA TIERRA
Los Océanos
Tipos de clima
Vida animal y vegetal
Población y asentamiento
Sistema económico

4 | AMÉRICA DEL NORTE
Mapas físico, político y de recursos económicos

5 | AMÉRICA DEL NORTE
Oeste y sudeste de Canadá
Cifras

6 | AMÉRICA DEL NORTE
Este de Canadá
Cifras

7 | AMÉRICA DEL NORTE
Canadá y EE.UU.
(mapa completo)
Cifras

8 | AMÉRICA DEL NORTE
Nordeste y medio este de EE.UU.
Cifras

9 | AMÉRICA DEL NORTE
Sur de EE.UU.
Cifras

10 | AMÉRICA DEL NORTE
Medio oeste de EE.UU.
Cifras

11 | EE.UU.
Noroeste de EE.UU. y región de los Grandes Lagos
Cifras

12 | AMÉRICA DEL NORTE
Oeste de EE.UU.
Cifras

13 | AMÉRICA DEL NORTE
Sudoeste de EE.UU.
Hawai y Alaska
Cifras

14 | AMÉRICA DEL NORTE
México
Cifras

15 | AMÉRICA CENTRAL
América Central y el Caribe
Cifras

16 | AMÉRICA DEL SUR
Mapas físico, político y de recursos económicos

17 | AMÉRICA DEL SUR
Regiones Septentrional y Occidental
Cifras

18 | AMÉRICA DEL SUR
Brasil
Cifras

19 | AMÉRICA DEL SUR
Región Oriental y Cono Sur
Cifras

20 | AMÉRICA DEL SUR
Norte de la Argentina
Argentina
(mapa completo)

21 | AMÉRICA DEL SUR
Centro y Sur de la Argentina
Cifras

22 | AMÉRICA DEL SUR
Ciudad de Buenos Aires
Océano Atlántico
Cifras

23 | ÁFRICA
Mapas físico, político y de recursos económicos

24 | ÁFRICA
Regiones Septentrional y Occidental
Cifras

25 | ÁFRICA
Regiones Central y Oriental

26 | ÁFRICA
Región Meridional
Cifras

27 | EUROPA
Mapas físico, político y de recursos económicos

28 | EUROPA
Escandinavia
Cifras

GRAN ATLAS

Clarín 2000

la tierra desde el satélite

27 | EUROPA
Mapas físico, político y de recursos económicos

28 | EUROPA
Escandinavia
Cifras

29 | EUROPA
Is. Británicas y Benelux
Cifras

30 | EUROPA
Alemania y Francia
Cifras

31 | EUROPA
Penínsulas Ibérica e Itálica
Cifras

32 | EUROPA
Estados alpinos
Región Central
Cifras

33 | EUROPA
Balcanes occidentales
Bulgaria y Grecia
Cifras

34 | EUROPA
Rumania, Moldavia y Ucrania
Países Bálticos y Bielorrusia
Cifras

35 | EUROPA
Rusia
Cifras

36 | EUROPA
Sur de Rusia
El mar Mediterráneo
Cifras

37 | ASIA
Mapas físico, político y de recursos económicos

38 | ASIA
Turquía y el Cáucaso
Oriente Medio
Cifras

39 | ASIA
Península Arábiga
Irán y países del Golfo Pérsico
Cifras

40 | ASIA
Kazajstán
Región Central
Cifras

41 | ASIA
Afganistán y Pakistán
Región Meridional
Cifras

42 | ASIA
Estados del Himalaya
Sur de la India y Sri Lanka
Cifras

43 | ASIA
Región Oriental
Oeste de China
Cifras

44 | ASIA
Este y Nordeste de China
Mongolia y Corea
Cifras

45 | ASIA
Japón
Región Sudeste y Filipinas
Cifras

46 | ASIA
Insulindia
Océano Indico

47 | AUSTRALASIA Y OCEANÍA
Mapas físico, político y de recursos económicos

48 | AUSTRALASIA Y OCEANÍA
Australia
Cifras

49 | AUSTRALASIA Y OCEANÍA
Nueva Zelanda
Papúa Nueva Guinea e Islas Salomón
Cifras

50 | AUSTRALASIA Y OCEANÍA
Polinesia, Micronesia y Melanesia
Océano Pacífico
Cifras

51 | LOS POLOS
Antártida
El Artico

52 | ÍNDICE

53 | ÍNDICE

54 | ÍNDICE

55 | ÍNDICE

56 | ÍNDICE

GRAN ATLAS

Clarín 2000

la tierra desde el satélite

1 INTRODUCCIÓN

SUMARIO

DIAGRAMA DE LA OBRA

CÓMO USAR ESTE ATLAS

CÓMO SE HACEN LAS FOTOS SATELITALES

Biblioteca Clarín
Invitación al saber

UN LIBRO DE DORLING KINDERSLEY
www.dk.com

GRAN ATLAS

Clarín 2000

la tierra desde el satélite

Título original: DK World Atlas: Millennium Edition
Copyright © 1997 y 1999 Dorling Kindersley Limited, Londres
Traducción © 1998 Grijalbo Mondadori S.A., Barcelona
Imágenes de mapas satelitales © 1999 Planetary Visions Ltd.
RESURS Data for Low Countries imagemap © Sovzond/SSC Satellitbild 1998
AVHRR Data Supplied by US Geological Survey EROS Data Center

Para la edidión Millenium
EDITOR EN JEFE Andrew Heritage
DIRECTOR DE ARTE Philip Lord
EDITORES Debra Clapson. Wim Jenkis
DISEÑADORES David Douglas. Tony Cutting
CARTOGRAFOS James Anderson. Dale Buckton
EDITOR DE DATOS Julia Lynch
COORDINADOR DE SISTEMAS Philip Rowles

EDICION ARGENTINA
GRAN ATLAS CLARIN 2000 es un Proyecto Especial de Clarín
SUPERVISION GENERAL Roberto Fernández Taboada y Norberto Angeletti
EDICION GENERAL Fernando Muñoz Pace
DIRECTOR DE DISEÑO Pablo Ravaschino
REDACCION Silvina Premat
ASISTENTE DE DISEÑO Marcela Colace
ASESORAMIENTO GEOGRAFICO Prof. María Luisa Gonzalo y Prof. Adriana Marta Véscovo
TRADUCCION Dolores Ribet y Clarisa Moraña
Los datos de las páginas de cifras han sido extraídos del libro WORLD DESK REFERENCE,
DORLING KINDERSLEY © 1994, 1995, 1996, 1998 y 2000. Esta obra posee sitio en Internet: www.dk.com/world-desk-reference

La presente obra se ajusta a la cartografía oficial establecida por el Poder Ejecutivo Nacional a través del Instituto Geográfico Militar (ley 22.963). Expediente GGO 683/5.

Gran Atlas Clarín 2000 se publica los martes y viernes con el diario Clarín. Prohibida su venta por separado.
Copyright Dorling Kindersley/Clarín AGEA S.A., 2000. ISBN 950-782-113-9
Impreso en Artes Gráficas Rioplatense S.A., 2000.

Introducción

Para muchos, el principal legado del siglo XX es la forma en que la Tierra se ha hecho pequeña. A comienzos del tercer milenio, necesitamos más que nunca una visión clara del mundo en que vivimos. La población humana se ha cuadruplicado desde 1900 y en el 2000 llega a unos 6.000 millones. Los últimos retazos de territorio virgen – las regiones polares y las profundidades de los océanos – han sido penetrados y cartografiados. Nuevas regiones han sido conquistadas y áreas antes inhabitables ahora están pobladas. Los avances de la aviación y el desarrollo del turismo ha permitido a muchos de nosotros viajar más lejos, más rápido y con mayor frecuencia. De esta manera, hemos obtenido una visión, a vista de pájaro, que nuestros antepasados no podían tener de la Tierra.

Al mismo tiempo, la cantidad de información sobre nuestro mundo ha crecido enormemente. Las telecomunicaciones pueden recorrer grandes distancias en fracciones de segundo: nuestro entorno multimedia nos proporciona datos ininterrumpidamente, en materiales impresos, a través de ondas o de nuestras pantallas de televisión y computadoras. Así, los acontecimientos de todas partes nos llegan inmediatamente y los presenciamos tal como ocurren. Nuestra aspiración a la estabilidad y la seguridad ha resultado afectada, pero nos permite ser conscientes de que el mundo está en constante cambio.

Nuestra cultura global ha creado la necesidad de que todos tengamos un atlas. El *Gran Atlas Clarín 2000* ha sido pensado para satisfacer esta necesidad. Define dónde se encuentra cada lugar, describe sus principales características y lo localiza en relación a otros sitios. Por eso, se ha intentado que la información de sus mapas sea lo más clara y accesible posible. Además cada página proporciona otras ricas fuentes de información, dando vida a los mapas. Mediante diagramas, mapas y textos, el Atlas realiza un retrato detallado de las características que hacen a cada región única y que son también los principales agentes de cambio.

Esta edición, realizada en base a la publicación de la prestigiosa editorial *Dorling Kindersley* de Londres, contiene espectaculares imágenes satelitales y la información básica actualizada de cada uno de los países y territorios. Además incluye páginas dedicadas a la Argentina, con mapas, vistas satelitales y datos especialmente producidos por *Dorling* y *Clarín*.

Los mapas y las fotos satelitales proporcionan una instantánea del mundo en un momento dado. Utilizando los recursos de una amplia gama de ciencias y las últimas tecnologías, el *Gran Atlas Clarín 2000* brinda la información necesaria para entender por qué el mundo de hoy es como es, así como para distinguir los procesos de cambio que determinarán su evolución en el milenio que se inicia.

SUMARIO

INTRODUCCION

CUADERNO 1

SUMARIO ..... *págs. 4 y 5*
DIAGRAMA DE LA OBRA ..... *págs. 6 y 7*
CÓMO USAR ESTE ATLAS ..... *págs. 8 y 9*
CÓMO SE HACEN LAS FOTOS SATELITALES ..... *págs. 10 y 11*

LA TIERRA

CUADERNO 2

EL SISTEMA SOLAR ..... *págs. 14 y 15*
IMÁGENES TOMADAS DESDE EL ESPACIO ..... *págs. 16 y 17*
EL MUNDO FÍSICO ..... *págs. 18 y 19*
LA ESTRUCTURA TERRESTRE ..... *págs. 20 y 21*
FORMACIÓN DEL RELIEVE ..... *págs. 22 y 23*

CUADERNO 3

LOS OCÉANOS ..... *págs. 26 y 27*
TIPOS DE CLIMA ..... *págs. 28 y 29*
VIDA ANIMAL Y VEGETAL ..... *págs. 30 y 31*
POBLACIÓN Y ASENTAMIENTO ..... *págs. 32 y 33*
SISTEMA ECONÓMICO ..... *págs. 34 y 35*

AMÉRICA DEL NORTE

CUADERNO 4

MAPA FÍSICO ..... *págs. 38 y 39*
MAPA POLÍTICO ..... *págs. 40 y 41*
RECURSOS ECONÓMICOS ..... *págs. 42 y 43*

CUADERNO 5

CANADÁ OCCIDENTAL (MAPA) ..... *págs. 46 y 47*
ALBERTA, COLUMBIA BRITÁNICA, MANITOBA, SASKATCHEWAN, TERRITORIO DEL YUKÓN
CANADÁ OCCIDENTAL (SATELITAL) ..... *págs. 48 y 49*
SUDESTE DE CANADÁ (MAPA) ..... *págs. 50 y 51*
SUR DE ONTARIO Y QUÉBEC
SUDESTE DE CANADÁ (SAT.) ..... *págs. 52 y 53*
CIFRAS ..... *págs. 54 y 55*

CUADERNO 6

CANADÁ ORIENTAL (MAPA) ..... *págs. 58 y 59*
NUEVA BRUNSWICK, ISLA DEL PRÍNCIPE EDUARDO, NUEVA ESCOCIA, ONTARIO, QUÉBEC, ST. PIERRE Y MIQUELON, TERRANOVA Y LABRADOR
CANADÁ ORIENTAL (SAT.) ..... *págs. 60 y 61*
CIFRAS ..... *págs. 62 y 63*

CUADERNO 7

CANADÁ (MAPA) ..... *págs. 66 y 67*
CANADÁ (SAT.) ..... *págs. 68 y 69*
ESTADOS UNIDOS (MAPA) ..... *págs. 70 y 71*
ESTADOS UNIDOS (SAT.) ..... *págs. 72 y 73*
CIFRAS ..... *págs. 74 y 75*

CUADERNO 8

EE.UU.: NORDESTE (MAPA) ..... *págs. 78 y 79*
CONNECTICUT, MAINE, MASSACHUSETTS, NEW HAMPSHIRE, NEW JERSEY, NUEVA YORK, PENNSYLVANIA, RHODE ISLAND Y VERMONT
EE.UU.: NORDESTE (SAT.) ..... *págs. 80 y 81*
EE.UU.: MEDIO ESTE (MAPA) ..... *págs. 82 y 83*
CAROLINA DEL SUR, CAROLINA DEL NORTE. DELAWARE, DISTRITO DE COLUMBIA, KENTUCKY, MARYLAND, TENNESSEE, VIRGINIA Y VIRGINIA OCCIDENTAL
EE.UU.: MEDIO ESTE (SAT.) ..... *págs. 84 y 85*
CIFRAS ..... *págs. 86 y 87*

CUADERNO 9

EE.UU: SUR (MAPA) ..... *págs. 90 y 91*
ALABAMA, FLORIDA, GEORGIA, LOUISIANA Y MISSISSIPPI
EE.UU.: SUR (SAT.) ..... *págs. 92 y 93*
EE.UU.: TEXAS (MAPA) ..... *págs. 94 y 95*
EE.UU.: TEXAS (SAT.) ..... *págs. 96 y 97*
CIFRAS ..... *págs. 98 y 99*

CUADERNO 10

EE.UU.: MEDIO OESTE MERIDIONAL (MAPA) *págs. 102 y 103*
ARKANSAS, KANSAS, MISSOURI Y OKLAHOMA
EE.UU.: MEDIO OESTE MERIDIONAL (SAT.) . *págs. 104 y 105*
EE.UU.: MEDIO OESTE SEPT. (MAPA) ..... *págs. 106 y 107*
IOWA, MINNESOTA, NEBRASKA, DAKOTA DEL NORTE Y DAKOTA DEL SUR
EE.UU.: MEDIO OESTE SEPTENRIONAL (SAT.) *págs. 108 y 109*
CIFRAS ..... *págs. 110 y 111*

CUADERNO 11

EE.UU.: LOS GRANDES LAGOS (MAPA) .... *págs. 113 y 114*
ILLINOIS, INDIANA, MICHIGAN, OHIO, WISCONSIN
EE.UU.: LOS GRANDES LAGOS (SAT.) ..... *págs. 115 y 116*
EE.UU.: ESTADOS NOROCCIDENTALES (MAPA). ..... *págs. 118 y 119*
IDAHO, MONTANA, OREGON, WASHINGTON Y WYOMING
EE.UU.: ESTADOS NOROCCIDENTALES (SAT.) *págs. 120 y 121*
CIFRAS ..... *págs. 122 y 123*

CUADERNO 12

EE. UU.: CALIFORNIA Y NEVADA (MAPA) ... *págs. 126 y 127*
EE. UU.: CALIFORNIA Y NEVADA (SAT.) .... *págs. 128 y 129*
CIFRAS ..... *págs. 130 y 131*

CUADERNO 13

EE.UU: ESTADOS SUDOCCIDENTALES (MAPA) *págs. 134 y 135*
ARIZONA, COLORADO, NUEVO MÉXICO Y UTAH
EE.UU: ESTADOS SUDOCCIDENTALES (SAT.) *págs. 136 y 137*
EE.UU: HAWAI Y ALASKA (MAPA) ..... *págs. 138 y 139*
EE.UU: HAWAI Y ALASKA (SAT.) ..... *págs. 140 y 141*
CIFRAS ..... *págs. 142 y 143*

CUADERNO 14

MÉXICO (MAPA) ..... *págs. 146 y 147.*
MÈXICO (SAT.) ..... *págs. 148 y 149*
CIFRAS ..... *págs. 150 y 151*

AMÉRICA CENTRAL

CUADERNO 15

AMÉRICA CENTRAL (MAPA) ..... *págs. 154 y 155*
BELICE, COSTA RICA, EL SALVADOR, GUATEMALA, HONDURAS, NICARAGUA Y PANAMÁ
AMÉRICA CENTRAL (SAT.) ..... *págs. 156 y 157*
EL CARIBE (MAPA) ..... *págs. 158 y 159*
ANTIGUA Y BARBUDA, BAHAMAS, BARBADOS, CUBA, DOMINICA, GRANADA, HAITÍ, JAMAICA, PUERTO RICO, REPÚBLICA DOMINICANA, SAN VICENTE Y LAS GRANADINAS, ST. KITTS Y NEVIS, SANTA LUCÍA Y TRINIDAD Y TOBAGO
EL CARIBE (SAT.) ..... *págs. 160 y 161*
CIFRAS ..... *págs. 162 y 163*

AMÉRICA DEL SUR

CUADERNO 16

MAPA FÍSICO ..... *págs. 166 y 167*
MAPA POLÍTICO ..... *págs. 168 y 169*
RECURSOS ECONÓMICOS ..... *págs. 170 y 171*

CUADERNO 17

SUDAMÉRICA SEPTENTRIONAL (MAPA) ..... *págs. 174 y 175*
COLOMBIA, GUYANA, SURINAM Y VENEZUELA
SUDAMÉRICA SEPTENTRIONAL (SATELITAL) .. *págs. 176 y 177*
SUDAMÉRICA OCCIDENTAL (MAPA) ..... *págs. 178 y 179*
BOLIVIA, ECUADOR Y PERÚ
SUDAMÉRICA OCCIDENTAL (SATELITAL) ..... *págs. 180 y 181*
CIFRAS ..... *págs. 182 y 183*

CUADERNO 18

BRASIL (MAPA) ..... *págs. 186 y 187*
BRASIL (SATELITAL) ..... *págs. 188 y 189*
CIFRAS ..... *págs. 190 y 191*

CUADERNO 19

SUDAMÉRICA ORIENTAL (MAPA) ..... *págs. 194 y 195*
URUGUAY, ESTE DE LA ARGENTINA, SUDESTE DE BRASIL
SUDAMÉRICA ORIENTAL (SATELITAL) .... *págs. 196 y 197*
CONO SUR (MAPA) ..... *págs. 198 y 199*
ARGENTINA, CHILE Y PARAGUAY
CONO SUR (SATELITAL) ..... *págs. 200 y 201*
CIFRAS ..... *págs. 202 y 203*

CUADERNO 20

ARGENTINA (MAPA TEMÁTICO) ..... *págs. 206 y 207*
ARGENTINA NORTE (MAPA) ..... *págs. 208 y 209*
MAPA Y FOTO SATELITAL (DESPLEGABLE) .... *págs. 210 a 217*
ARGENTINA NORTE (SATELITAL) ..... *págs. 218 y 219*

CUADERNO 21

ARGENTINA CENTRAL (MAPA) ..... *págs. 222 y 223*
ARGENTINA CENTRAL (SATELITAL) .. *págs. 224 y 225*
ARGENTINA SUR (MAPA) ..... *págs. 226 y 227*
ARGENTINA SUR (SATELITAL) ..... *págs. 228 y 229*
CIFRAS ..... *págs. 230 y 231*

CUADERNO 22

CIUDAD DE BUENOS AIRES. (MAPA) ..... *págs. 234 y 235*
CIUDAD DE BUENOS AIRES (SAT.) ..... *págs. 236 y 237*
OCÉANO ATLÁNTICO (MAPA) ..... *págs. 238 y 239*
OCÉANO ATLÁNTICO (SATELITAL) ..... *págs. 240 y 241*
CIFRAS ..... *págs. 242 y 243*

ÁFRICA

CUADERNO 23

MAPA FÍSICO ..... *págs. 246 y 247*
MAPA POLÍTICO ..... *págs. 248 y 249*
RECURSOS ECONÓMICOS ..... *págs. 250 y 251*

CUADERNO 24

ÁFRICA SEPTENTRIONAL (MAPA) ..... *págs. 254 y 255*
ARGELIA, EGIPTO, LIBIA, MARRUECOS Y TÚNEZ
ÁFRICA SEPTENTRIONAL (SATELITAL) ..... *págs. 256 y 257*
ÁFRICA OCCIDENTAL (MAPA) ..... *págs. 258 y 259*
BENÍN, BURKINA FASO, CABO VERDE, COSTA DE MARFIL, GAMBIA, GHANA, GUINEA, GUINEA-BISSAU, LIBERIA, MALI, MAURITANIA, NÍGER, NIGERIA, SENEGAL, SIERRA LEONA Y TOGO
ÁFRICA OCCIDENTAL (SATELITAL) ..... *págs. 260 y 261*
CIFRAS ..... *págs. 262 y 263*

CUADERNO 25

ÁFRICA CENTRAL (MAPA) ..... *págs. 266 y 267*
CAMERÚN, CONGO, REP. DEM. DEL CONGO, CHAD, GABÓN, GUINEA ECUATORIAL, REP. CENTROAFRICANA, STO. TOMÉ Y PRÍNCIPE
ÁFRICA CENTRAL (SAT.) ..... *págs. 268 y 269*
CIFRAS ..... *págs. 270 y 271*

CUADERNO 26
Africa oriental (mapa) . . . . . *págs. 274 y 275*
Burundi, Eritrea, Etiopía, Kenia, Ruanda, Somalía, Sudán, Tanzania, Uganda y Djibouti
África oriental (sat.) . . . . . *págs. 276 y 277*
África meridional (mapa) . . . . . *págs. 278 y 279*
Angola, Botswana, Lesotho, Malawi, Mozambique, Namibia, Sudáfrica, Swazilandia, Zambia, Zimbabwe
África meridional (sat.) . . . . . *págs. 280 y 281*
Cifras . . . . . *págs. 282 y 283*

EUROPA

CUADERNO 27
Mapa físico . . . . . *págs. 286 y 287*
Mapa político . . . . . *págs. 288 y 289*
Recursos económicos . . . . . *págs. 290 y 291*

CUADERNO 28
Escandinavia (mapa) . . . . . *págs. 294 y 295*
Dinamarca, Finlandia, Islandia y Suecia
Escandinavia (sat.) . . . . . *págs. 296 y 297*
Escandinavia meridional (mapa) . . . . . *págs. 298 y 299*
Dinamarca y sur de Noruega y Suecia
Escandinavia meridional (sat.) . . . . . *págs. 300 y 301*
Cifras . . . . . *págs. 302 y 303*

CUADERNO 29
Islas Británicas (mapa) . . . . . *págs. 306 y 307*
Reino Unido y República de Irlanda
Islas Británicas (sat.) . . . . . *págs. 308 y 309*
Benelux (mapa) . . . . . *págs. 310 y 311*
Bélgica, Luxemburgo y Países Bajos
Benelux (sat.) . . . . . *págs. 312 y 313*
Cifras . . . . . *págs. 314 y 315*

CUADERNO 30
Alemania (mapa) . . . . . *págs. 318 y 319*
Alemania (satelital) . . . . . *págs. 320 y 321*
Francia y Mónaco (mapa) . . . . . *págs. 322 y 323*
Francia y Mónaco (satelital) . . . . . *págs. 324 y 325*
Cifras . . . . . *págs. 326 y 327*

CUADERNO 31
Península Ibérica (mapa) . . . . . *págs. 330 y 331*
Andorra, España y Portugal
Península Ibérica (sat.) . . . . . *págs. 332 y 333*
Península Itálica (mapa) . . . . . *págs. 334 y 335*
Ciudad del Vaticano, Italia y San Marino
Península Itálica (sat.) . . . . . *págs. 336 y 337*
Cifras . . . . . *págs. 338 y 339*

CUADERNO 32
Estados alpinos (mapa) . . . . . *págs. 342 y 343*
Austria, Eslovenia, Liechtenstein y Suiza
Estados alpinos (sat.) . . . . . *págs. 344 y 345*
Europa central (mapa) . . . . . *págs. 346 y 347*
Eslovaquia, Hungría, Polonia y República Checa
Europa central (sat.) . . . . . *págs. 348 y 349*
Cifras . . . . . *págs. 350 y 351*

CUADERNO 33
Balcanes Occidentales (mapa) . . . . . *págs. 354 y 355*
Albania, Bosnia-Herzegovina, Croacia, Macedonia y Yugoslavia
Balcanes Occidentales (sat.) . . . . . *págs. 356 y 357*
Bulgaria y Grecia (mapa) . . . . . *págs. 358 y 359*
Bulgaria y Grecia (sat.) . . . . . *págs. 360 y 361*
Cifras . . . . . *págs. 362 y 363*

CUADERNO 34
Rumania, Moldavia y Ucrania (mapa) . . *págs. 366 y 367*
Rumania, Moldavia y Ucrania (sat.) . . . *págs. 368 y 369*
Países Bálticos y Bielorrusia (mapa) . . . *págs. 370 y 371*
Bielorrusia, Estonia, Letonia y Lituania
Países Bálticos y Bielorrusia (sat.) . . . . *págs. 372 y 373*
Cifras . . . . . *págs. 374 y 375*

CUADERNO 35
Rusia (mapa) . . . . . *págs. 378 y 379*
Rusia (satelital) . . . . . *págs. 380 y 381*
Rusia septentrional (mapa) . . . . . *págs. 382 y 383*
Rusia septentrional (satelital) . . . . . *págs. 384 y 385*
Cifras . . . . . *págs. 386 y 387*

CUADERNO 36
Rusia meridional (mapa) . . . . . *págs. 390 y 391*
Rusia meridional (satelital) . . . . . *págs. 392 y 393*
El Mediterráneo (mapa) . . . . . *págs. 394 y 395*
El Mediterráneo (satelital) . . . . . *págs. 396 y 397*
Cifras . . . . . *págs. 398 y 399*

ASIA

CUADERNO 37
Mapa físico . . . . . *págs. 402 a 405*
Mapa político . . . . . *págs. 406 y 407*
Recursos económicos . . . . . *págs. 408 y 409*
Cifras . . . . . *págs. 410 y 411*

CUADERNO 38
Turquía y el Cáucaso (mapa) . . . . . *págs. 414 y 415*
Armenia, Azerbaiján, Georgia y Turquía
Turquía y el Cáucaso (sat.) . . . . . *págs. 416 y 417*
Oriente Medio (mapa) . . . . . *págs. 418 y 419*
Irak, Israel, Jordania, Líbano y Siria
Oriente Medio (sat.) . . . . . *págs. 420 y 421*
Cifras . . . . . *págs. 422 y 423*

CUADERNO 39
Península Arábiga (mapa) . . . . . *págs. 426 y 427*
Arabia Saudita, Bahrein, Emiratos Árabes Unidos Kuwait, Omán, Qatar y Yemen
Península Arábiga (sat.) . . . . . *págs. 428 y 429*
Irán y países del Golfo (mapa) . . . . . *págs. 430 y 431*
Irán y países del Golfo (sat.) . . . . . *págs. 432 y 433*
Cifras . . . . . *págs. 434 y 435*

CUADERNO 40
Kazajstán (mapa) . . . . . *págs. 438 y 439*
Kazajstán (sat.) . . . . . *págs. 440 y 441*
Asia central (mapa) . . . . . *págs. 442 y 443*
Kirguizistán, Tayikistán, Turkmenistán y Uzbekistán
Asia central (sat.) . . . . . *págs. 444 y 445*
Cifras . . . . . *págs. 446 y 447*

CUADERNO 41
Afganistan y Pakistán (mapa) . . . . . *págs. 450 y 451*
Afganistan y Pakistán (sat.) . . . . . *págs. 452 y 453*
Asia meridional (mapa) . . . . . *págs. 454 y 455*
Bangladesh, Bhután, India, Maldivas, Nepal, y Sri Lanka
Asia meridional (sat.) . . . . . *págs. 456 y 457*
Cifras . . . . . *págs. 458 y 459*

CUADERNO 42
Estados del Himalaya (mapa) . . . . . *págs. 462 y 463*
Bangladesh, Bhután, India septentrional y Nepal
Estados del Himalaya (sat.) . . . . . *págs. 464 y 465*
India meridional y Sri Lanka (mapa) . . . *págs. 466 y 467*
India meridional y Sri Lanka (sat.) . . . . *págs. 468 y 469*
Cifras . . . . . *págs. 470 y 471*

CUADERNO 43
Asia oriental (mapa) . . . . . *págs. 474 y 475*
Corea del Norte, Corea del Sur, China, Mongolia y Taiwán
Asia oriental (sat.) . . . . . *págs. 476 y 477*
China occidental (mapa) . . . . . *págs. 478 y 479*
China occidental (sat.) . . . . . *págs. 480 y 481*
Cifras . . . . . *págs. 482 y 483*

CUADERNO 44
China oriental (mapa) . . . . . *págs. 486 y 487*
China oriental (satelital) . . . . . *págs. 488 y 489*
Nordeste de China, Mongolia y Corea (mapa) . . . . . *págs. 490 y 491*
Corea del Norte, Corea del Sur, China Nororiental, Mongolia
Nordeste de China, Mongolia y Corea (sat.) . . . . . *págs. 492 y 493*
Cifras . . . . . *págs. 494 y 495*

CUADERNO 45
Japón (mapa) . . . . . *págs. 498 y 499*
Japón (satelital) . . . . . *págs. 500 y 501*
Sudeste asiático y Filipinas (mapa) . . . . *págs. 502 y 503*
Camboya, Laos, Filipinas, Myanmar (Birmania), Tailandia y Vietnam
Sudeste asiático y Filipinas (sat.) . . . . . *págs. 504 y 505*
Cifras . . . . . *págs. 506 y 507*

CUADERNO 46
Insulindia (mapa) . . . . . *págs. 510 y 511*
Brunei, Indonesia, Malasia y Singapur
Insulindia (satelital) . . . . . *págs. 512 a 515*
Océano Indico (mapa) . . . . . *págs. 516 y 517*
Comores, Madagascar, Mauricio y Seychelles
Océano Indico (satelital) . . . . . *págs. 518 y 519*

AUSTRALASIA Y OCEANÍA

CUADERNO 47
Mapa politico . . . . . *págs. 522 y 523*
Recursos económicos . . . . . *págs. 524 y 525*
Oceania (satelital) . . . . . *págs. 526 y 527*

CUADERNO 48
Australia (mapa) . . . . . *págs. 530 y 531*
Australia (satelital) . . . . . *págs. 532 y 533*
Sudeste de australia (mapa) . . . . . *págs. 534 y 535*
Australia Meridional, Nueva Gales del Sur, Tasmania y Victoria
Sudeste de australia (sat.) . . . . . *págs. 536 y 537*
Cifras . . . . . *págs. 538 y 539*

CUADERNO 49
Nueva Zelanda (mapa) . . . . . *págs. 542 y 543*
Nueva Zelanda (satelital) . . . . . *págs. 544 y 545*
Papua Nueva Guinea e islas Salomón (mapa) . . . . . *págs. 546 y 547*
Papua Nueva Guinea e islas Salomón (satelital) . . *págs. 548 y 549*
Cifras . . . . . *págs. 550 y 551*

CUADERNO 50
Polinesia (mapa) . . . . . *págs. 554 y 555*
Kiribati, Samoa, Tonga y Tuvalu
Micronesia . . . . . *pág. 556*
Islas Marshall, Micronesia, Nauru y Palau
Melanesia . . . . . *pág. 557*
Fidji, Nueva Caledonia y Vanuatu
Océano Pacífico (mapa) . . . . . *págs. 558 y 559*
Océano Pacífico (satelital) . . . . . *págs. 560 y 561*
Cifras . . . . . *págs. 562 y 563*

LOS POLOS

CUADERNO 51
Antártida (mapa) . . . . . *págs. 564 y 565*
Antártida (satelital) . . . . . *págs. 566 y 567*
El Ártico (mapa) . . . . . *págs. 568 y 569*
El Ártico (satelital) . . . . . *págs. 570 y 571*

ÍNDICE

Cuadernos 52 a 56

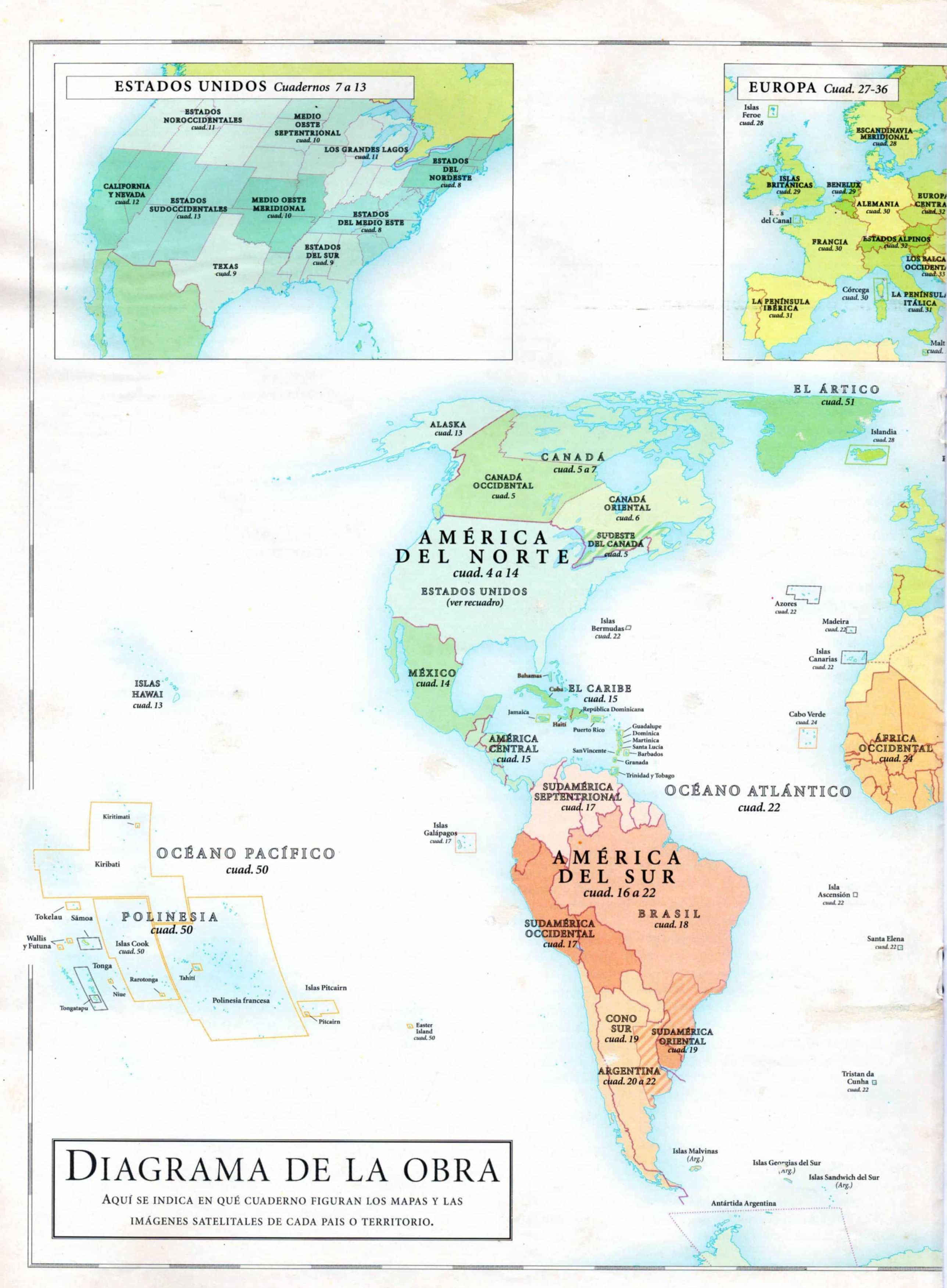

DIAGRAMA DE LA OBRA

AQUÍ SE INDICA EN QUÉ CUADERNO FIGURAN LOS MAPAS Y LAS IMÁGENES SATELITALES DE CADA PAIS O TERRITORIO.

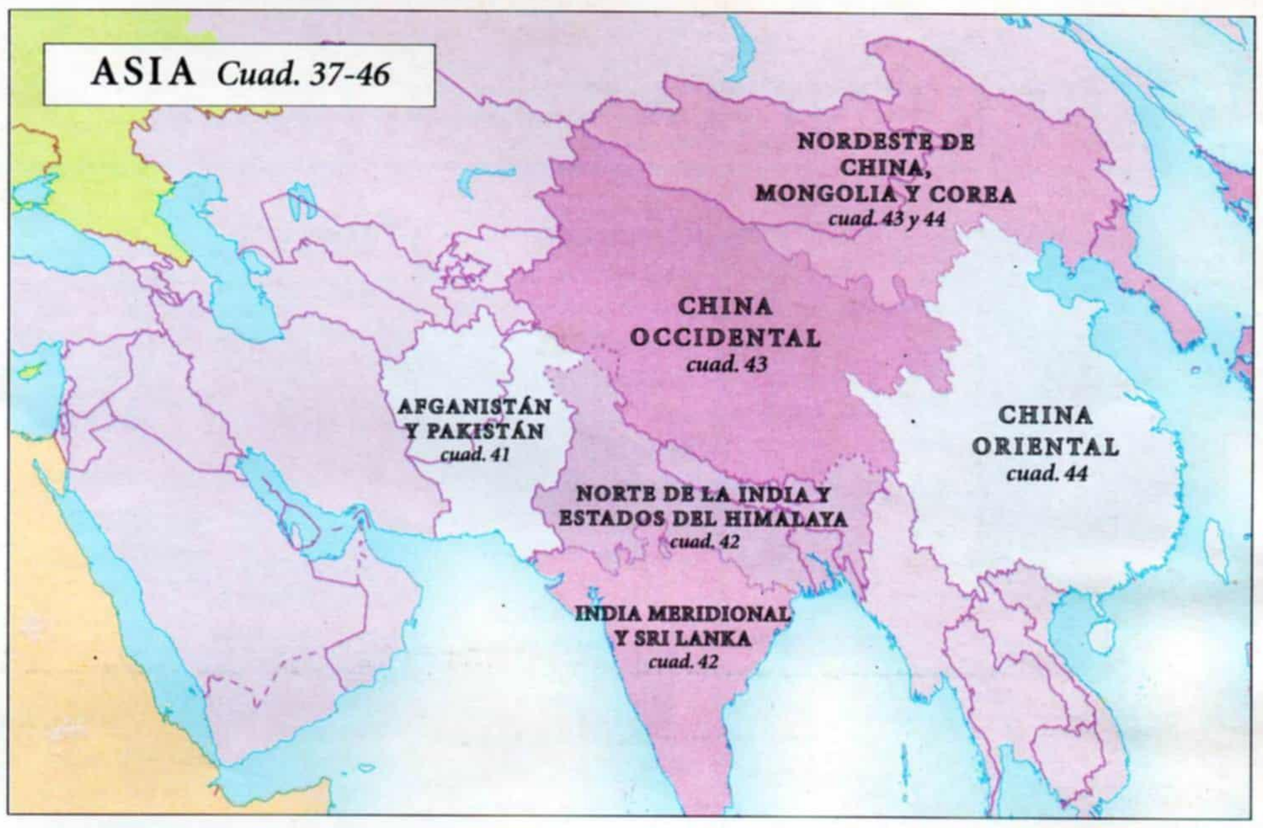

Svalbard
cuad. 28

EN. ESCANDINAVA, FINLANDIA E ISLANDIA
cuad 28

FEDERACIÓN RUSA
cuad. 35 a 36

EUROPA
cuad. 27 a 36
(ver recuadro)

KAZAJSTÁN
cuad. 40

ASIA
cuad. 37 a 46
(ver recuadro)

JAPÓN
cuad. 45

TURQUÍA Y EL CÁUCASO
cuad. 38

ASIA CENTRAL
cuad. 40

ASIA ORIENTAL
cuad. 43

Islas Izu, Islas Ogasawara y Archipiélago de Kazan
cuad. 45

EL MEDITERRÁNEO
cuad. 36

Chipre
cuad. 36

ORIENTE MEDIO
cuad. 38

IRÁN Y PAÍSES DEL GOLFO
cuad. 39

OCÉANO PACÍFICO
cuad. 50

Islas Ryukyu
cuad. 45

ÁFRICA SEPTENTRIONAL
cuad. 24

ASIA MERIDIONAL
cuad. 41

Archipiélago de Sakishima
cuad. 45

Islas Marianas

Wake

PENÍNSULA ARÁBIGA
cuad. 39

Saipan

MICRONESIA
cuad. 50

Guam

SUDESTE DE ASIA Y FILIPINAS
cuad. 45

Islas Marshall

Yap

Islas Chuuk

Pohnpei

Babeldaob

Atolón de Majuro

ÁFRICA
cuad. 23 a 26

ÁFRICA ORIENTAL
cuad. 26

Palau

Micronesia

Kosrae

Kiribati

Maldivas
cuad. 41

ÁFRICA CENTRAL
cuad. 25

Nauru

Tarawa

Seychelles
cuad. 46

INSULINDIA
cuad. 46

PAPUA NUEVA GUINEA Y LAS ISLAS SALOMÓN
cuad. 49

Islas Comores
cuad. 46

Islas Santa Cruz
cuad. 49

Atolón de Funafuti

OCÉANO ÍNDICO
cuad. 46

Tuvalu
cuad. 50

Vanuatu

Madagascar
cuad. 46

Mauricio
cuad. 46

AUSTRALASIA Y OCEANÍA
cuad. 47-50

Fidji

ÁFRICA MERIDIONAL
cuad. 26

Reunión
cuad. 46

MELANESIA
cuad. 50

Nueva Caledonia

AUSTRALIA
cuad. 48

SUDESTE DE AUSTRALIA
cuad. 48

NUEVA ZELANDA
cuad. 49

ANTÁRTIDA
cuad. 51

REFERENCIAS

ASPECTOS FÍSICOS

altimetría

6000 m
4000 m
3000 m
2000 m
1000 m
500 m
250 m
100 m
nivel del mar

profundidades

nivel del mar
-250 m
-500 m
-1000 m
-2000 m
-3000 m

monte submarino
cota de profundidad

altura sobre el nivel del mar (pico de montaña)
volcán
paso
altura sobre el fondo marino (depresión terrestre)

colada de lava
costa
desierto de arena
arrecife
atolón

HIDROGRAFÍA

río principal
río secundario
río terciario
río menor
río principal estacional
río secundario estacional
canal
catarata
rápidos
presa
lago
lago estacional
lago salado
lago salado estacional
embalse
salar
marisma
manglar
uadi
fuente / pozo/ manantial/ oasis

HIELOS

glaciar
casquete / capa de hielo
lím. de la banquiza (verano)
lím. de la banquiza (invierno)
barrera de hielo

COMUNICACIONES

autopista
autopista (en construcción)
ruta principal
ruta secundaria
túnel
ferrocarril principal
ferrocarril secundario
túnel
aeropuerto internacioal

LÍMITES

límite internacional
lím. internacional indefinido
lím. de facto en disputa
lím. territ. en disputa
límite de Estado (sólo en el Pacífico)
territorio dependiente (sólo en el Pacífico)
línea de demarcación o de cese el fuego
autonomía/reg. federal
administrativo interior de 2º orden
administrativo interior de 3er orden

POBLACIÓN

área urbana

cantidad de habitantes

más de 5 millones
1 millón a 5 millones
500.000 a 1 millón
100.000 a 500.000
50.000 a 100.000
10.000 a 50.000
menos de 10.000

capital de Estado o de territorio dependiente
centro administrativo interior de 2º orden
centro administrativo interior de 3er orden

VARIOS

muralla antigua
lugar de interés
estación científica
líneas de latitud y de longitud / Ecuador
45° Trópicos / Círculos Polares
grados de longitud / latitud
C10/P102 cuaderno y página con mapas vinculados

TIPOGRAFÍA

ASPECTOS FÍSICOS

orografía..... *Desierto de Namibia*
Macizo Central
ANDES
cabos..... *Cabo Norte*
pico / volcán / paso..... Monte Meru 4556 m
lagos..... *Lago Rodolfo*
río / canal / manantial / fuente / pozo / oasis / catarata/ rápido / presa..... *Mekong*
hielos..... *Vatnajökull*
aspectos marinos..... *Golfo de León*
Mar deAndamán
OCÉANO ÍNDICO
aspectos submarinos..... *Zona de fractura de Barracuda*

REGIONES

Estado..... **ARMENIA**
dependencia territorial..... **NIUE (NZ)**
región exterior al área del mapa..... ANGOLA
autonomía / reg. federal.... MINAS GERAIS
región administrativa de 2º orden..... MINSKAYA VOBLASTS'
región administrativa de 3er orden..... Vaucluse
región cultural..... Nueva Inglaterra

POBLACIONES

capital de Estado..... **VIENA**
capital de territorio dependiente..... FORT-DE-FRANCE
otras poblaciones..... **Chicago**
Adana
Tizi Ozou
Yonezawa
Farnham

VARIOS

lugares de interés..... Valle de los Reyes
Trópicos / Círculos Polares..... *Círculo Polar Antártico*

DATOS BASICOS

Fecha de independencia o formación del Estado.
Fecha de establecimiento de las fronteras actuales.
Día nacional
Placa de identificación de vehículos
Zona horaria: diferencia respecto del Horario de Greenwich (GMT)
Código internacional de teléfonos (DDI)
Identificación de Internet

RANKING MUNDIAL

Posición del país según el índice de desarrollo humano (IDH) elaborado por Naciones Unidas. Incluye: ingresos, educación, expectativa de vida, mortalidad infantil

POBLACIÓN

Principales idiomas del país
Densidad de población

POLÍTICA

Fechas de la última y próxima elección de organismos legislativos
Nombre del jefe de Estado

ECONOMIA

Producto Nacional Bruto (PNB)
Tasa de cambio: moneda local por dólar
Producción de barriles de petróleo por día
Existencia de ganado
Principales reservas mineras
Captura pesquera
Cantidad de vehículos por cada 1.000 hab.
Cantidad de teléfonos por cada 1.000 hab.

TRANSPORTE

Principal aeropuerto y cantidad de pasajeros anuales que recibe.
Flota mercante nacional
Extensión de rutas nacionales pavimentadas (en km)
Extensión de autopistas (en km)
Extensión de ferrocarriles (en km)
Extensión de vías navegables interiores (en km)

TURISMO

Cantidad de visitantes por año (incluye viajes de negocios)
Indicador de aumento, disminución o mantenimiento de la cantidad de turistas

EDUCACION

Tasa de alfabetismo
Cantidad de estudiantes de nivel terciario

SALUD

Principales causas de muerte
Proporción de médicos y habitantes

MEDIOS DE COMUNICACION

Principales diarios
Estaciones de TV
Estaciones de radio

CRIMINALIDAD

Población carcelaria
Los símbolos indican la tendencia general sobre criminalidad (aumento, disminución o sin cambio)

DEFENSA

Presupuesto para defensa, gasto anual del país en armas y personal militar (en US$)
Los símbolos indican la tendencia del gasto en defensa (aumento, disminución o sin cambio)

CUIDADO DEL AMBIENTE

Preocupación por temas ambientales (índice de World Wildlife Found)
Porcentaje de tierra protegida o conservada por ley

ACUERDOS SOBRE AMBIENTE FIRMADOS POR EL PAIS

Rasmar (1971): sobre zonas pantanosas
Cites (1973): especies en peligro
Basilea (1989): residuos peligrosos
Diversidad biológica (1992)
Reducción de emisión de gases peligrosos (1997)
Sustancias que afectan la capa de ozono (1992)

CRONOLOGIA

Cuadro donde se resumen los principales hechos históricos del país

CÓMO UTILIZAR ESTE ATLAS

EL GRAN ATLAS CLARÍN 2000 ES UNA ACTUALIZADA GUÍA de nuestro planeta. Su material ha sido organizado por continentes, regiones y países. Incluye mapas físicos, políticos y de recursos económicos. A éstos le siguen las correspondientes imágenes satelitales (ver páginas 10, 11, 16 y 17). Al final de los cuadernos, están las páginas de Cifras, con numerosos datos y fotos de las naciones cuyos mapas integran la obra.

MAPAS POLÍTICOS

LA CONFIGURACIÓN POLÍTICA DE CADA CONTINENTE constituye el núcleo de los grandes capítulos de esta obra. Detalla la situación de algunos países respecto a otros y la relación entre la población y la situación geográfica. Los mapas auxiliares muestran el conjunto de lenguas de cada continente, así como la influencia de los sistemas de comunicaciones.

Mapa localizador
Texto de introducción
Mapa de comunicaciones
Mapa de población
MAPA POLÍTICO
Todos los países de cada continente se muestran con sus capitales y ciudades más importantes.
Mapa de lenguas

RECURSOS ECONÓMICOS

LOS RECURSOS NATURALES, como el petróleo, los cultivos, los bosques, la ganadería y la pesca, han desempeñado un papel clave en el desarrollo de la sociedad. En estas páginas se muestra su ubicación en cada continente. Además, se explica cómo han influido en el desarrollo de cada región. Y se describen los efectos ambientales de esta transformación económica.

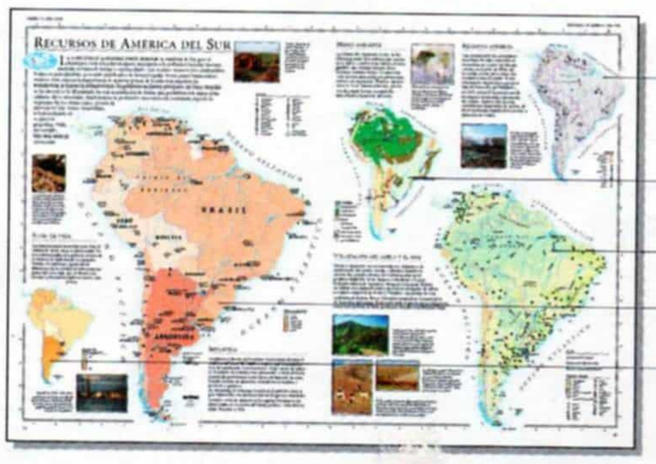

Mapa de recursos mineros
Mapa de temas del medio ambiente
Mapa de utilización del suelo
Mapa de industria
Mapa comparativo del nivel de vida

CIFRAS

ESTAS PÁGINAS PERMITEN un acercamiento rápido y concreto a las principales naciones del mundo. En todos los casos se brinda numerosa información, identificada visualmente con una serie de símbolos que se detallan a la izquierda, en esta misma página. La cantidad de datos varía según las características de cada Estado.



DE UN VISTAZO
Un práctico sistema de referencias permite una lectura ágil de los datos que distinguen a una nación.

MAPAS FÍSICOS

ESTOS MAPAS REFLEJAN LA VARIEDAD de formas de relieve y las fuerzas que han creado el paisaje y que continúan modificando las diversas regiones. Secciones transversales, ilustraciones y mapas destacan las diferentes partes de cada zona representada y muestran la estructura geomorfológica, la evolución del relieve y cómo las fuerzas de la naturaleza han producido los paisajes actuales.

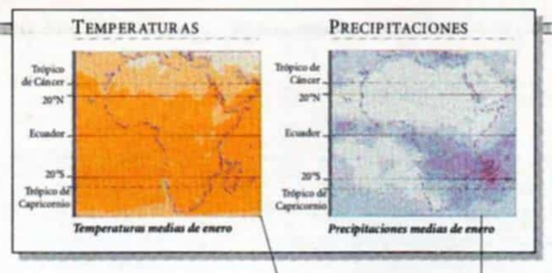

MAPAS DE FACTORES CLIMÁTICOS
Los esquemas de precipitaciones y temperaturas muestran la distribución continental de estos fenómenos.

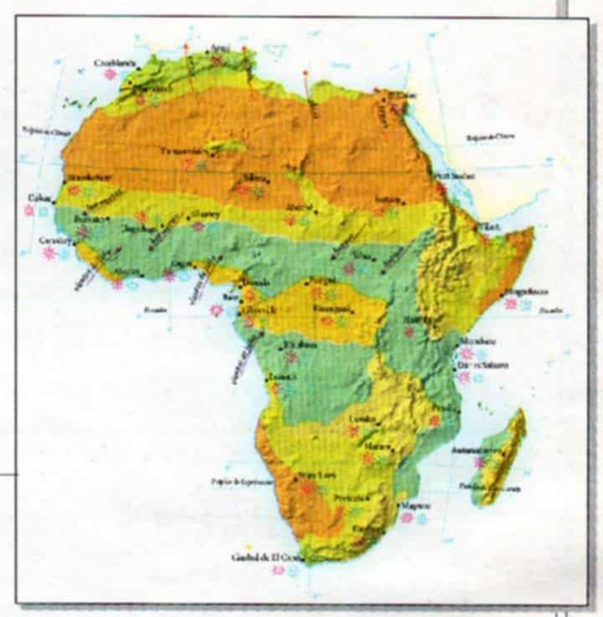

MAPA DE CLIMAS
Las zonas climáticas varían dentro de cada continente. El mapa muestra las distintas regiones climáticas, así como las horas diarias de insolación en varios centros meteorológicos.

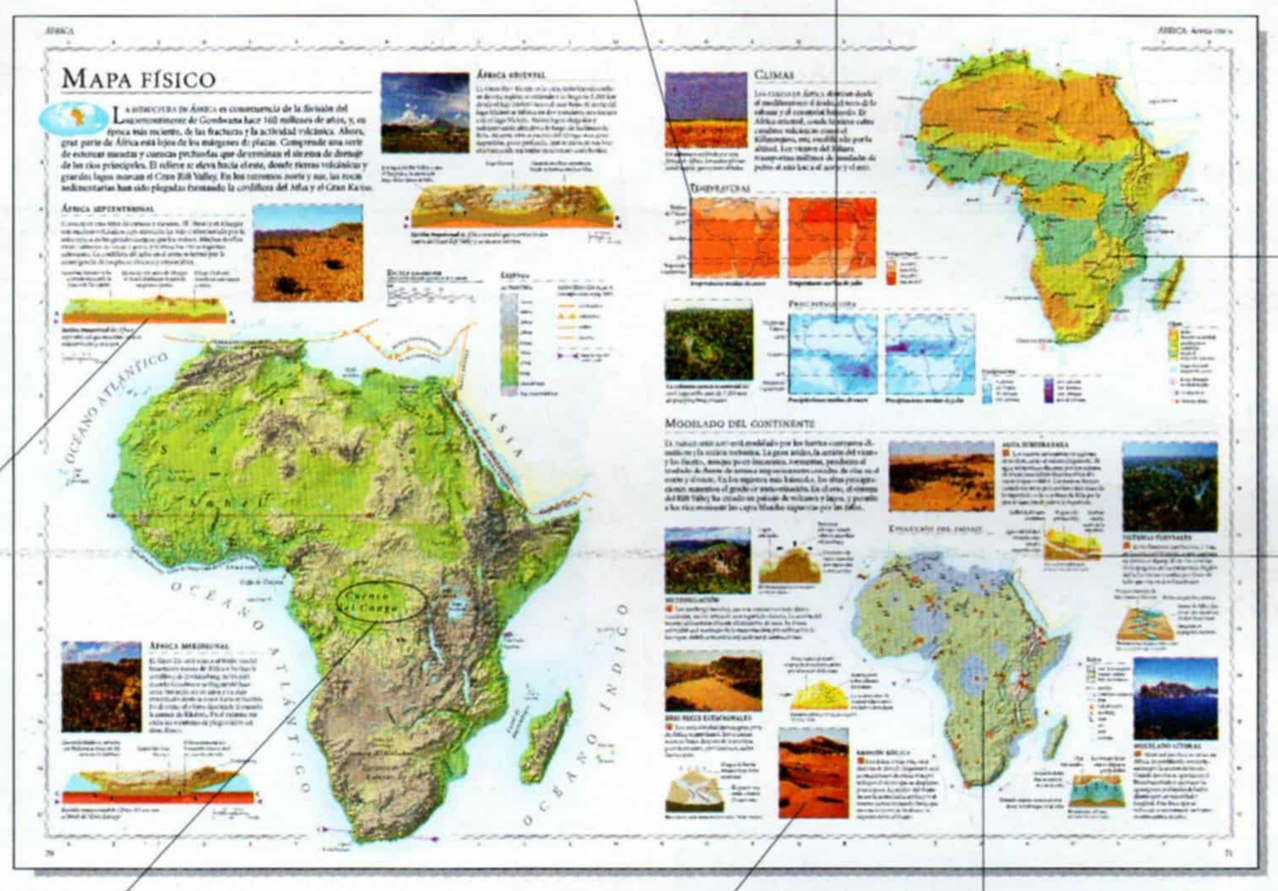

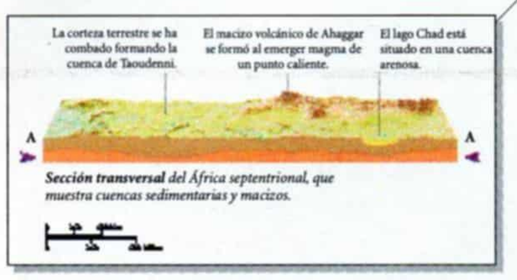

LAS SECCIONES transversales indican la estructura geomorfológica subyacente en partes seleccionadas del continente.

DIAGRAMAS DE RELIEVE
La compleja evolución de muchas formas de relieve está resumida en estas ilustraciones.

MAPA FÍSICO
Se han utilizado datos detallados de satélite para crear una imagen precisa y con impacto visual de la superficie del continente.

FOTOGRAFÍAS
Una amplia gama de fotografías dan vida a las variadas regiones del mundo.

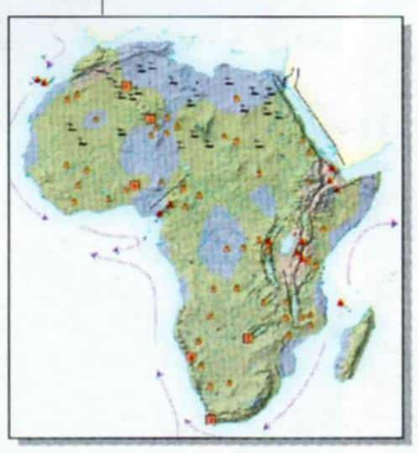

MAPA DE EVOLUCIÓN DEL PAISAJE
El aspecto físico de cada continente está afectado por una variedad de fuerzas que continuamente modifican el paisaje. Esta cartografía indica los procesos más importantes que afectan a las distintas partes del continente.

MAPAS REGIONALES

ESTOS MAPAS contienen información detallada de la configuración física, la geografía humana y la infraestructura de cada región o país. Los esquemas adicionales dan una visión general de la industria, la utilización del suelo y la agricultura regional. El mapa detallado del territorio (mostrado en perspectiva) se basa en los principales aspectos físicos de la zona y está enriquecido con ilustraciones y fotografías explicadas.



SISTEMAS DE TRANSPORTE
Muestra la extensión de los sistemas de transporte de cada región, junto con sus datos esenciales.

LOCALIZADOR REGIONAL
Pequeño mapa que señala la ubicación de cada país respecto a su continente.

REFERENCIAS
Símbolos de población y la altimetría del mapa.

LOCALIZADOR MUNDIAL
Pequeño mapa que sirve para ver el continente en que se encuentra la región.

MAPA DE UTILIZACIÓN DEL SUELO
Destaca los distintos tipos de utilización del suelo característicos de la región e indica las principales actividades agropecuarias.

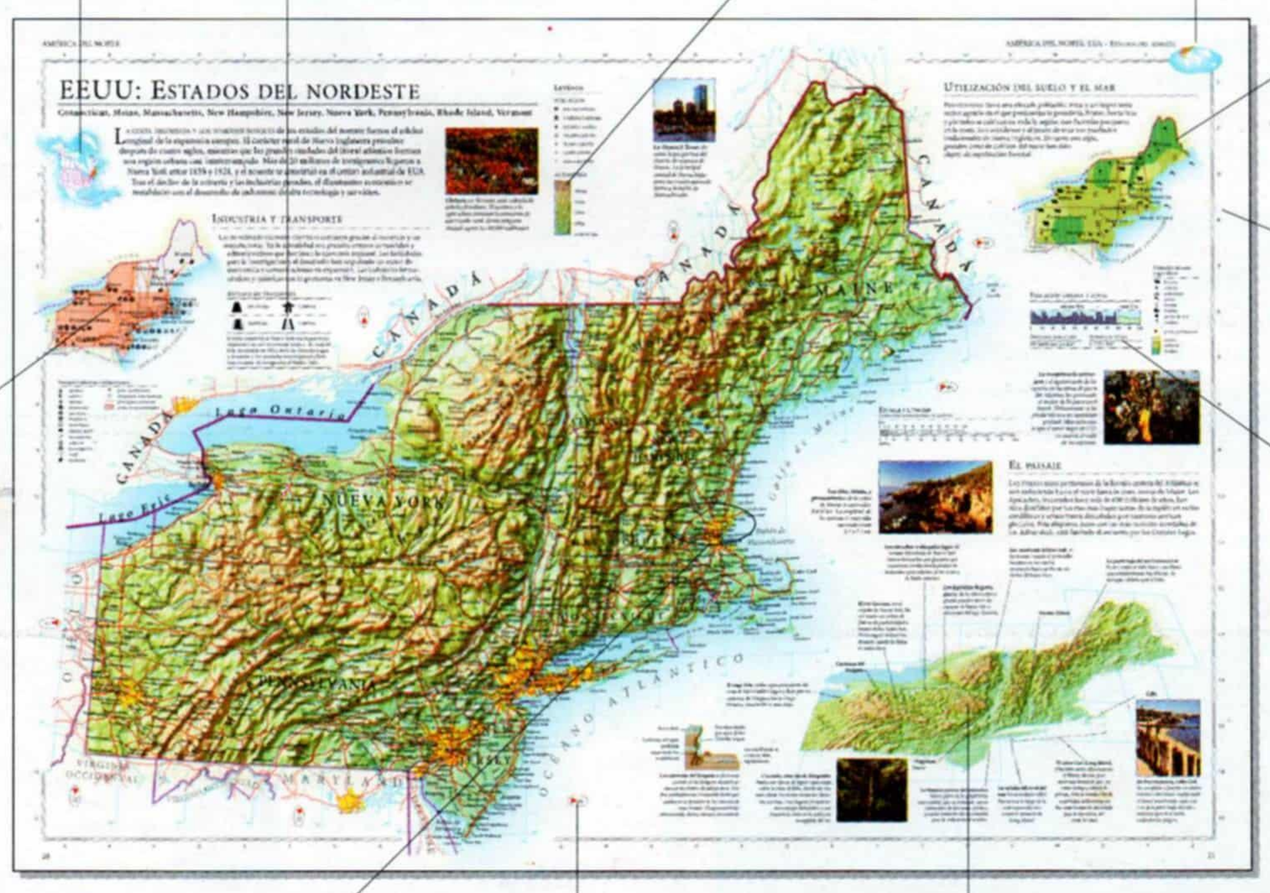

COORDENADAS
Permiten ubicar en los mapas cada uno de los sitios nombrados en el Indice.

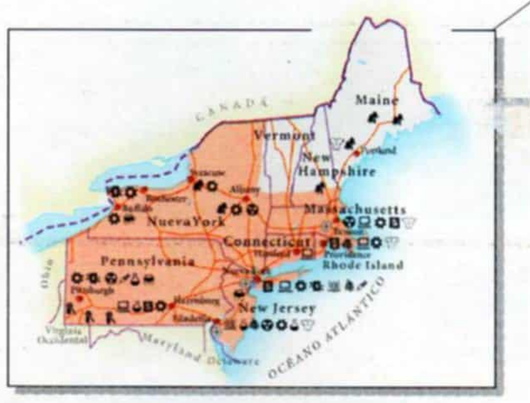

MAPA DE INDUSTRIA Y TRANSPORTE
Refleja las más importantes áreas y actividades industriales y económicas de la región.

POBLACIÓN URBANA Y RURAL

urbana 78%	rural 22%
DENSIDAD POBLACIÓN	SUPERFICIE TOTAL
107 habitantes por km²	417.222 km²

POBLACIÓN URBANA Y RURAL
La proporción de habitantes de la región que vive en áreas urbanas y rurales, así como la densidad general de población y la superficie se muestran en estos gráficos.

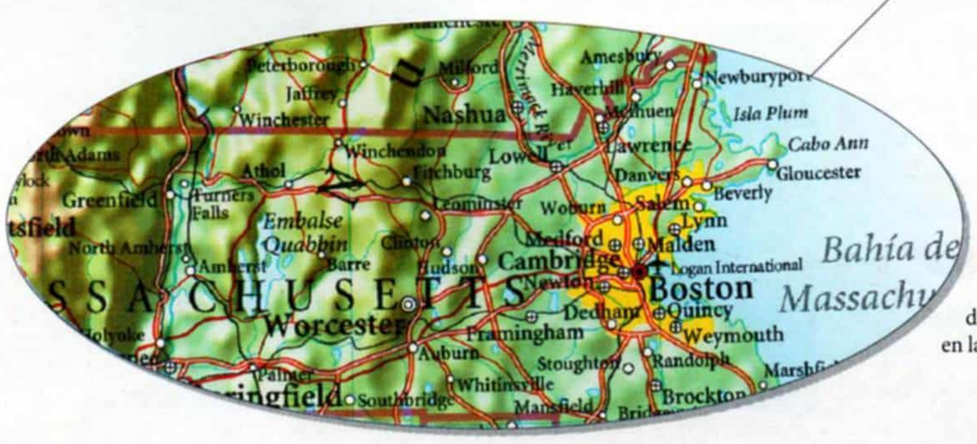

CARTOGRAFÍA VINCULADA
Indica en qué cuaderno y en qué páginas hay mapas vinculados.

MAPA DEL PAISAJE
El diseño de la región, realizado por computadora, ofrece una vista oblicua del paisaje. Se destacan los rasgos más característicos de la región.

MAPA DE LA REGIÓN
El mapa principal brinda un detallado retrato de la interacción entre el paisaje físico y la geografía humana y política de cada área. Sus referencias están en la página 8.

CÓMO SE HACEN LAS FOTOS SATELITALES

Las imágenes satelitales muestran la Tierra tal como se la vería desde el espacio si no hubiera nubes y ofrecen una vista complementaria de los mapas tradicionales. El material satelital que integra este Atlas fue extraído de una amplia base de datos de agencias espaciales de todo el mundo. El instrumental AVHRR, utilizado por los satélites meteorológicos NOAA, es la base de la imagen satelital global, que revela detalles de la superficie terrestre con un tamaño de pixel de un kilómetro cuadrado (ver páginas 16 y 17). Se han usado otras fuentes de información para cubrir los océanos y para mostrar vistas nocturnas. Aquí se explican los distintos pasos de la producción de este tipo de imágenes.

LA RECOPILACIÓN DE DATOS

Durante los años ´90 los datos obtenidos por los satélites de órbita polar NOAA fueron recibidos por 26 estaciones terrestres ubicadas en 19 países diferentes. En este esfuerzo internacional participaron seis agencias espaciales incluyendo la NASA y ESA (Agencia Espacial Europea), con más de 30.000 imágenes digitales reunidas y enviadas al Centro EROS (EE.UU.) para la producción de mapas de la vegetación global cada 10 días. Luego, el Servicio de Geología de EE.UU. envió 20 mapas globales digitalizados a Planetary Visions en el Reino Unido para un mejor procesamiento de estos mapas y la producción de las imágenes satelitales a color.







FORMACIÓN DE UNA IMAGEN COMPUESTA

La superposición de imágenes de Europa y el norte de África de órbitas adyacentes revela alguno de los problemas asociados con la información tomada por los satélites. Si bien las imágenes muestran la misma parte de la Tierra en el área superpuesta, ésta aparece distorsionada debido al campo visual extremadamente amplio del sistema de cámaras del satélite. Por eso, la forma de las imágenes debe ser corregida antes de que ambas sean pegadas para formar una imagen compuesta de una zona más grande.

PROYECCIÓN CARTOGRÁFICA

Las composiciones diarias de las imágenes AVHRR fueron corregidas geométricamente para adaptarlas a una proyección cartográfica de áreas equivalentes. El brillo de la imagen también fue corregido en forma radiométrica debido a las variaciones de la iluminación y los ángulos, la dispersión atmosférica y la absorción. La composición diaria muestra que grandes áreas de cada imagen contienen nubes. Para obtener un mapa claro, sin nubes, se deben reunir imágenes de un lapso considerable.



Se crearon composiciones con imágenes tomadas en diez días diferentes, eligiendo cada pixel de forma tal de obtener una visión de la Tierra con la menor cantidad posible de nubes. Este proceso fue realizado automáticamente en base a los distintos perfiles de proyección de la vegetación y de las nubes. Sin embargo, algunas áreas estuvieron cubiertas por nubes durante los diez días. Cada imagen compuesta de esta forma equivale a 3,6 gigabites de información computarizada.

EL MATERIAL SATELITAL DEL ATLAS

Cada mapa regional está acompañado por sus correspondientes imágenes satelitales. Éstas equivalen a una foto tomada desde el espacio sin la interferencia de nubes y con colores realistas de la superficie terrestre. Junto a la imagen principal hay fotos más pequeñas donde se destacan algunas zonas de esa región. Además, se han incorporado vistas nocturnas del área principal. Para interpretar estas fotos se brindan explicaciones concretas y una serie de referencias (descriptas a la derecha de esta página).

REFERENCIAS

desierto arenoso
desierto rocoso
sabana
pradera
vegetación mediterránea
pluviselva tropical
monte xerófilo
bosque caducifolio
bosque de coníferas
tundra
montañas
tundra de altura
volcanes
meseta de lava
área de riego
zona urbana
río
humedal
lago
lago seco
lago temporario
oasis
glaciar
barrera de hielo
hielo marino o banquiza
aguas costeras
océano profundo
arrecifes de coral

Interpretación de la vegetación

Se elaboró una imagen índice de vegetación por cada período de 10 días comparando el reflejo de la imagen del canal 1 (rojo) con la del canal 2 (infrarrojo cercano). Esto da una idea sobre el vigor de la vida vegetal que contiene clorofila y puede utilizarse para ver la evolución de la vegetación en las distintas estaciones del año. Los valores más altos del índice de vegetación aparecen en color verde y los valores bajos, en amarillo; el blanco representa la falta de datos debido a la presencia de nubes, nieve o hielo.

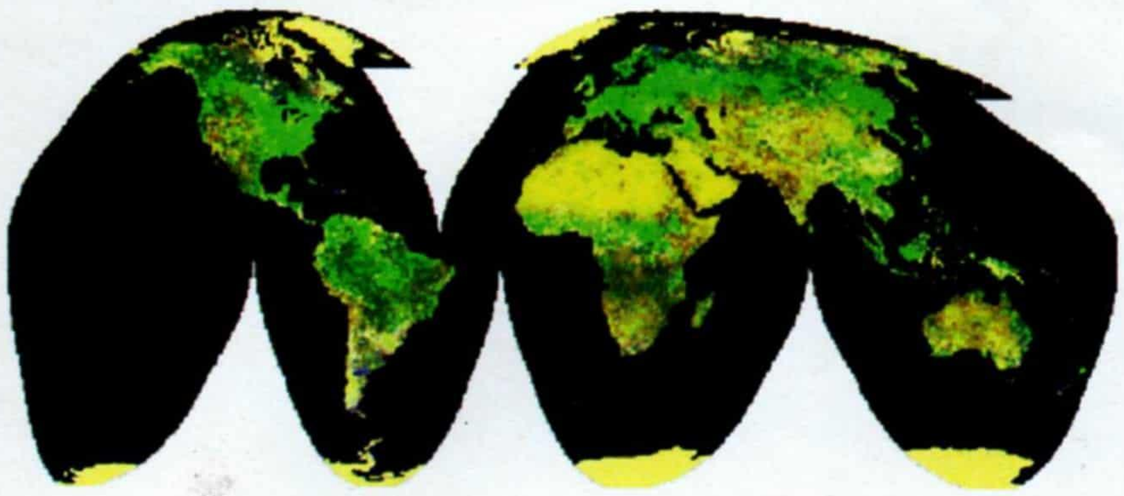

Eliminación de las nubes

La imagen de las Islas Británicas que aparece abajo a la izquierda corresponde a una sola de las 10 imágenes que se utilizan para crear una foto compuesta. En ella pueden apreciarse zonas cubiertas por nubes. Con 10 imágenes tomadas durante el verano del hemisferio norte se obtuvo una imagen compuesta con una cobertura de nubes mínima (a la derecha). Pero algunas nubes siguen apareciendo luego de la composición automática y deben ser eliminadas a mano mediante un proceso muy lento.

Producción de tonos realistas

El instrumental AVHRR no posee la capacidad de reproducir el color real, ya que cuenta con un solo canal en la parte visible del espectro. Sin embargo, los mismos canales que se emplean para producir la imagen del Indice de Vegetación pueden utilizarse para lograr color natural simulado. Relacionando los canales 1 y 2 con los valores rojo, verde y azul de los follajes conocidos se consiguió un esquema de color coherente que se aplicó en forma global. Por ejemplo, la vegetación aparece brillante en el canal infrarrojo y oscura en el canal visible, mientras que el desierto aparece brillante en ambos. El esquema de color fue calibrado en puntos clave donde se contaba con fotos tomadas a nivel del suelo o desde un transbordador espacial.



El color del agua

El proceso de composición utilizado para la tierra no pudo ser empleado para el agua. Para lograr un color natural en océanos y lagos, se debió recurrir a otras fuentes. Mientras que algunos lagos y zonas costeras fueron cubiertas por fotos de alta resolución tomadas por un transbordador espacial, la cobertura de los océanos se obtuvo por medio de dos fuentes de baja resolución. La información batimétrica -material digital sobre el fondo del mar- fue utilizada en zonas menos profundas, que aparecen más brillantes debido a la luz que se refleja en el fondo o al sedimento costero suspendido en el agua.

Uso de modelos digitales

La información digital del terreno ha sido intensificada para producir los principales mapas regionales de este Atlas y para darle mayor realce a las imágenes satelitales. El modelo de terreno digital es una grilla de medidas de altitud que muestra la elevación de la superficie sobre el nivel del mar, representada como una imagen de brillo (abajo a la izquierda) donde las zonas más iluminadas corresponden a las más altas. Para iluminar un terreno digitalizado se puede usar un programa de computación, agregando oscuridad para producir imágenes sombreadas. La iluminación se realizó desde el noroeste en la imagen sombreada (abajo a la derecha).

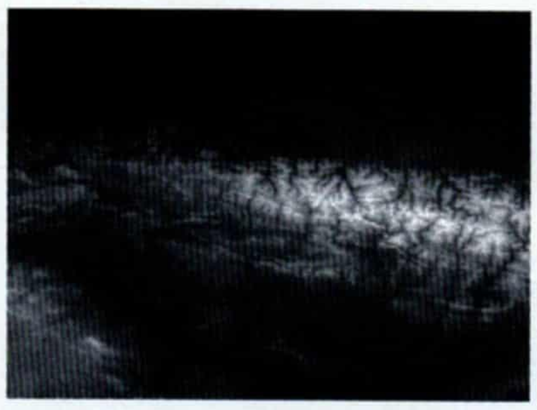



La información satelital con tamaño de pixel de 1 km2 muestra accidentes físicos de larga escala, tales como sistemas montañosos, bosques y valles con sus diferentes colores y texturas (abajo a la izquierda). Al agregar el sombreado del terreno, la imagen satelital puede ser destacada mediante la forma del paisaje y su color (abajo a la derecha). Antes de agregar el sombreado, la información satelital fue transformada geométricamente del mapa de proyección a un sistema de coordenadas de latitud y longitud para hacerlo coincidir con la grilla de información digital del terreno.





La temperatura del océano

Los oceanógrafos usan los satélites para monitorear la temperatura de la superficie de los océanos observando la emisión térmica en la parte infrarroja del espectro. Este mapa de temperatura de la superficie oceánica (abajo a la izquierda) se construyó luego de 30 días de observación con el instrumental ATSR del satélite ERS 1 de la Agencia Espacial Europea. La temperatura está codificada en colores desde los 0 grados (blanco) en las regiones polares hasta los 32 grados (rojo) en los trópicos.La imagen del Atlántico (abajo, a la derecha) es otra forma de representar la información. Aquí, los datos han sido procesados para mostrar la temperatura en relación al promedio latitudinal. Este proceso clarifica las corrientes frías y tibias, en cualquier latitud, mostrando las corrientes cálidas en rojo y las corrientes frías en azul.



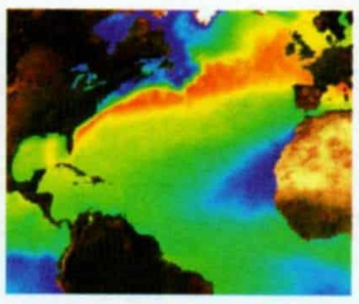

Vistas nocturnas

Las vistas nocturnas se crean al combinar imágenes con datos del Optical Linescan System (OLS) del satélite DMS de la Fuerza Aérea estadounidense. El sistema OLS es suficientemente sensible como para tomar las imágenes de las longitudes de onda de las nubes iluminadas por la Luna. Presenta las fuentes de las luces como las de las calles, las llamaradas de las torres petrolíferas y hasta las de barcos pesqueros. En la imagen de primer plano (abajo, a la derecha) se ven las poblaciones y los yacimientos alrededor del Golfo Pérsico. En muchas páginas del Atlas, una imagen nocturna acompaña cada foto satelital regional, brindando información sobre ciudades y actividades industriales.



Clarín

DORLING KINDERSLEY

GRAN ATLAS

Clarín 2000

la tierra desde el satélite

2 LA TIERRA

EL SISTEMA SOLAR

IMÁGENES TOMADAS DESDE EL ESPACIO

EL MUNDO FÍSICO

LA ESTRUCTURA TERRESTRE

FORMACIÓN DEL RELIEVE



Biblioteca **Clarín**
Invitación al saber

JÚPITER

- Diámetro: 142.984 km
- Masa: 1.900.000 trillones de toneladas
- Temperatura: -153°C (extr. no disponibles)
- Distancia al Sol: 778 millones de km
- Duración del día: 9,84 horas
- Duración del año: 11,86 años terrestres
- Gravedad en la superficie: 1 kg = 2,53 kg

MARTE

- Diámetro: 6.786 km
- Masa: 642 trillones de toneladas
- Temperatura: -137 a 37°C
- Distancia al Sol: 228 millones de km
- Duración del día: 24,623 horas
- Duración del año: 1,88 año
- Gravedad en la sup.1 kg = 0,38 kg

LA TIERRA

- Diámetro: 12.756 km
- Masa: 5.976 trillones de toneladas
- Temperatura: -70 a 55°C
- Distancia al Sol: 150 millones de km
- Duración del día: 23,92 horas
- Duración del año: 365,25 días
- Gravedad en la sup.: 1 kg = 1 kg

VENUS

- Diámetro: 12.102 km
- Masa: 4.870 trillones de toneladas
- Temperatura: 457°C (extremas no disponibles)
- Distancia al Sol: 108 millones de km
- Duración del día: 243,01 días terrestres
- Duración del año: 224,7 días
- Gravedad en la superficie: 1 kg = 0,88 kg

MERCURIO

- Diámetro: 4.878 km
- Masa: 330 trillones de toneladas
- Temperatura:-173 a 427°C
- Distancia al Sol: 58 millones de km
- Duración del día: 58,65 días
- Duración del año: 87,97 días
- Gravedad en la superficie: 1 kg = 0,38 kg

EL SISTEMA SOLAR

LOS NUEVE PLANETAS PRINCIPALES, sus satélites e innumerables planetas menores (asteroides), que giran alrededor del Sol, constituyen el sistema solar. El Sol, la estrella más próxima a la Tierra, genera energía por las reacciones nucleares que se desarrollan en su interior, proporcionando la luz y el calor que hacen posible la vida en nuestro planeta. El tamaño, la fuerza de gravedad y la distancia entre la Tierra y el Sol procuran condiciones óptimas para la evolución de la vida. En estas páginas, las fotografías de los planetas reproducen las obtenidas por satélite y no están a escala.

EL SOL

- Diámetro: 1.392.000 km
- Masa: 1.990 trillones de toneladas

EL SOL se formó cuando una nube de polvo y gas, girando en un torbellino, se contrajo atrayendo la materia hacia el centro. Cuando la temperatura del centro se elevó a 1.000.000°C, se produjo una fusión nuclear, que creó energía y liberó un flujo continuo de calor y luz.



Las protuberancias solares *son repentinos estallidos de energía en la superficie solar. Pueden tener 200.000 km de longitud.*

LA FORMACIÓN DEL SISTEMA SOLAR

La nube de polvo y gas emitida por el Sol durante su desarrollo se enfrió formando el sistema solar. Los planetas menores cercanos al Sol están compuestos de minerales y metales. Los planetas exteriores se formaron a temperaturas más bajas y consisten principalmente en nubes giratorias de gases.

EL CICLO DE MILANKOVITCH

La cantidad de radiación solar que llega a la Tierra está afectada por las variaciones de la órbita terrestre, y la inclinación y oscilación del eje de la Tierra. Estas variaciones son la causa de tres ciclos distintos que coinciden con la duración de los períodos glaciales recientes.

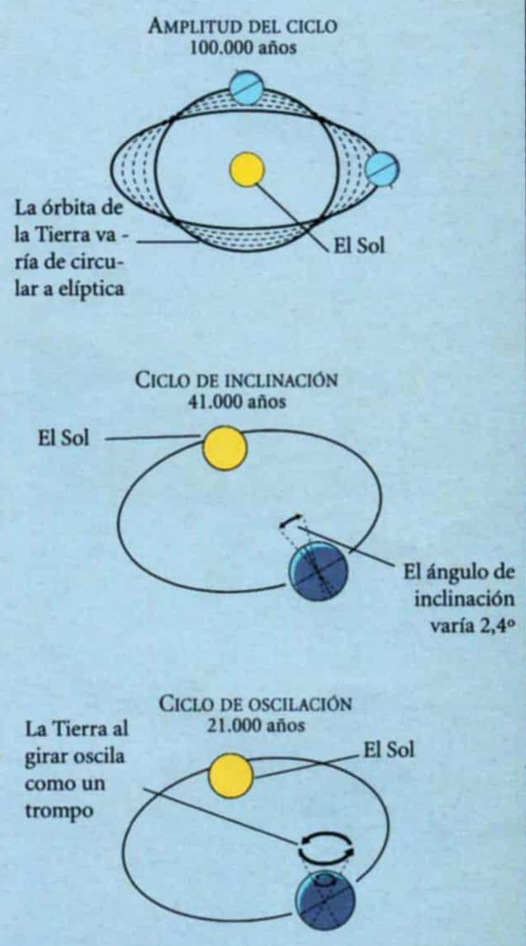

Saturno

- **Diámetro:** 120.660 km
- **Masa:** 570.000 trillones de toneladas
- **Temperatura:** -185°C (extr. no disponibles)
- **Distancia al Sol:** 1.427 millones de km
- **Duración del día:** 10,23 horas
- **Duración del año:** 29,46 años
- **Gravedad en la superificie:** 1 kg = 1,07 kg

Urano

- **Diámetro:** 51.118 km
- **Masa:** 86.800 trillones de toneladas
- **Temperatura:** -214°C (extr. no disponibles)
- **Distancia al Sol:** 2.870 millones de km
- **Duración del día:** 17,9 horas
- **Duración del año:** 84,01 años
- **Gravedad en la superficie:** 1 kg = 0,92 kg



Neptuno

- **Diámetro:** 49.528 km
- **Masa:** 102.000 trillones de toneladas
- **Temperatura:** -225°C (extr. no disponibles)
- **Distancia al Sol:** 4.497 millones de km
- **Duración del día:** 19,2 horas
- **Duración del año:** 164,79 años
- **Gravedad en la superficie:** 1 kg = 1,18 kg

Plutón

- **Diámetro:** 2.300 km
- **Masa:** 13 trillones de toneladas
- **Temperatura:** -236°C (extr. no disponibles)
- **Distancia al Sol:** 5.900 millones de km
- **Duración del día:** 6,39 horas
- **Duración del año:** 248,54 años
- **Gravedad en la superficie:** 1 kg = 0,30 kg

Fragmentos espaciales

Millones de objetos, restos de la formación de planetas, giran alrededor del Sol en una zona entre Marte y Júpiter, conocida como el anillo de asteroides. Estos se rompen en fragmentos menores y forman meteoritos que pueden alcanzar la Tierra. Los cometas, hechos de hielo y polvo, se originan fuera de nuestro sistema solar. Su órbita elíptica los lleva cerca del Sol y dentro del sistema solar.

***Meteor Crater** en Arizona: tiene 1.300 m de ancho y 200 m de profundidad. Se formó hace más de 10.000 años.*

Meteoritos

Los meteoritos son fragmentos de asteorides lanzados a gran velocidad a través del espacio. Aunque millones de ellos penetran en la atmósfera terrestre, la mayoría se desintegra al entrar y caen sobre la Tierra como bólidos o estrellas fugaces. Los meteoritos grandes, viajando a velocidades de 250.000 km/h, a veces pueden resistir la atmósfera e impactar sobre la superficie terrestre con gran fuerza formando enormes cráteres.

Posibles y actuales cráteres de meteoritos

***El cometa Halley** pasa cerca de la Tierra cada 76 años. La última vez fue en 1986.*

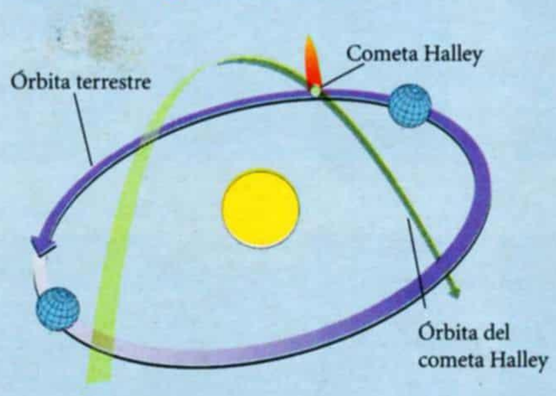

Órbita del cometa Halley alrededor del Sol

La atmósfera terrestre

Durante las etapas iniciales de la formación de la Tierra las constantes erupciones volcánicas despidieron cenizas, lava, dióxido de carbono y vapor de agua sobre la superficie. El agua formó los océanos, mientras que el dióxido de carbono entró en la atmósfera o se disolvió. Las nubes formadas por gotitas de agua reflejaron parte de la radiación solar hacia el espacio. La temperatura de la Tierra se estabilizó y aparecieron las primeras formas de vida, convirtiendo el dióxido de carbono en oxígeno.

***Se cree que los gases** que componen la atmósfera se originaron en el interior de la Tierra siendo liberados, hace millones de años, durante un período de intensa actividad volcánica similar a la erupción del St. Helens (EE.UU.)*

Orden y distancia relativa de los planetas respecto al Sol

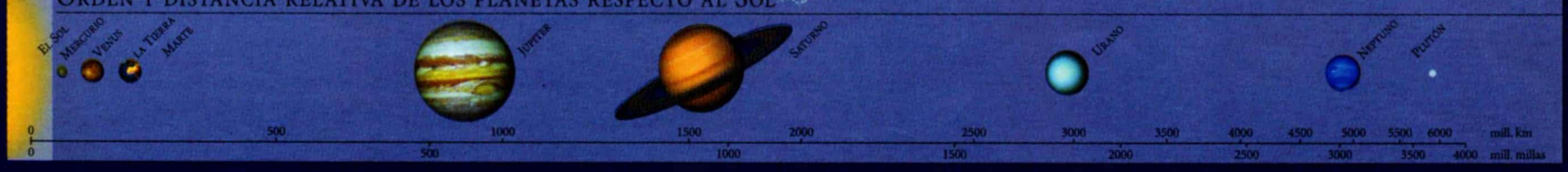

IMÁGENES TOMADAS DESDE EL ESPACIO

La capacidad de observar una amplia extensión de territorio desde un punto estratégico elevado ha sido durante siglos un importante objetivo militar. El folclore chino y el japonés dan cuenta del uso de barriletes para espiar el territorio enemigo durante las campañas militares. En Occidente se usaron globos para reconocimiento durante las guerras revolucionarias francesas desde 1794 y durante la Guerra Civil norteamericana (1861-5). Así, desde un globo, se podían realizar esquemas con la posición del enemigo antes de un ataque y enviar informes del progreso de una batalla.

Desde la invención de la fotografía en 1826 debió pasar un buen tiempo hasta que las cámaras evolucionaran para poder tomar imágenes desde plataformas aéreas. Para fines del siglo XIX, globos, barriletes y hasta palomas llevaban cámaras hasta alturas superiores a los 300 metros. Las fotos obtenidas por estos medios se utilizaban para la confección de mapas y reconocimiento militar.

PLATAFORMAS DE OBSERVACIÓN DE LA TIERRA

Los satélites geoestacionarios se mueven en una órbita ecuatorial muy alta (35.800 km). A esta distancia, el movimiento del satélite es exactamente igual a la rotación terrestre y por eso aparece fijo sobre un punto en particular. Esta órbita ofrece una vista continua de la mitad de la Tierra, lo cual resulta útil para los satélites de comunicación y televisión como así también para plataformas de observación terrestre.



Los satélites de órbita polar, como el meteorológico NOAA (arriba), están a una altitud de entre 700 y 800 km sobre la superficie terrestre y completan una órbita de polo a polo en aproximadamente 100 minutos. Su movimiento está generalmente sincronizado con el Sol de forma que crucen el Ecuador en el mismo momento. Los sistemas de cámaras que contienen estos satélites componen las imágenes línea a línea a medida que el satélite se mueve en su órbita y transmiten la imagen satelital directamente a una estación de recepción terrestre o la graban para enviarla luego.

Los transbordadores espaciales han sido utilizados como plataforma de lanzamiento de satélites y de observación terrestre. La zona de carga de la nave sirve para probar los prototipos de nuevo instrumental en vuelos cortos antes de su utilización definitiva en el espacio.

Las fotos tomadas desde el transbordador espacial permiten compartir la visión del astronauta desde una órbita de entre 300 y 450 km. Estas fotos son archivadas en el Centro Espacial Johnson de la NASA y ofrecen la mayor parte de las vistas cercanas satelitales de este Atlas.

Los aviones también se han utilizado como plataforma de reconocimiento desde la Segunda Guerra Mundial. Hoy llevan cámaras que toman fotos superpuestas para la confección de mapas topográficos. Aviones como el ER-2 de la NASA, desarrollado a partir del avión espía U2, cubre grandes áreas y lleva instrumental experimental.

El primer registro de fotos tomadas desde un aeroplano data de 1909 y corresponde a un vuelo realizado sobre Italia por Wilbur Wright, uno de los pioneros de la aviación. La velocidad y el alcance de los aviones permitió abarcar grandes extensiones en un tiempo muy corto. Durante la Primera Guerra Mundial (1914-8), se creó la Fuerza Aérea de Gran Bretaña, que al igual que las de otros países debía obtener fotografías del territorio enemigo. Hacia fines de 1917 los aviones de reconocimiento alemanes tomaban fotos de todo el frente occidental cada dos semanas.

En la década del 30, la evolución de las películas y la tecnología de las cámaras, incluyendo la invención de la películas color e infrarroja, permitieron tomar fotos más detalladas. La película infrarroja permite distinguir entre vegetación, que refleja fuertemente en el infrarrojo, y la tela camuflada o el metal, que no se reflejan.Este principio de distinción entre los diferentes tipos de elementos que se encuentran sobre el suelo, basado en la reflexión de la luz, sigue siendo la base de los sistemas de detección sensible.

La Segunda Guerra Mundial (1939-45) llevó al rápido desarrollo de cámaras y plataformas aéreas, así como también al entrenamiento de equipos de intérpretes fotográficos en tierra. En la Posguerra se produjo el despliegue, por medio de las nuevas empresas de investigación aérea, de cámaras de precisión que abarcaban grandes extensiones nunca antes registradas cartográficamente.

Las zonas selváticas de América del Sur y otras regiones de Oriente Medio y la Antártida fueron esquematizadas por primera vez. La superposición de fotos permitió calcular la altura de los territorios y realizar mapas precisos de los contornos. Entonces, los viejos mapas fueron actualizados y se corrigieron muchos errores.

El nacimiento de la era satelital

Una nueva era de observación de la Tierra comenzó con el lanzamiento del satélite soviétivo Sputnik en 1957, seguido por el Explorer en 1958. Las primeras imágenes del espacio fueron enviadas por radio desde una cámara de televisión ubicada en el satélite estadounidense Explorer 6, en 1959. Un año después, el primero de los satélites meteorológicos STOIR (Satélite de Televisión y Observación Infrarroja) comenzó a enviar imágenes en forma sistematizada de la cobertura de nubes de la Tierra. En el mismo año, 1960, el Discover 13, la primera misión exitosa del programa secreto "Corona", desarrollado por Estados Unidos para establecer satélites de reconocimiento militar, envió sus primeras imágenes. La Unión Soviética siguió sus pasos al lanzar el Cosmos 4 en 1962.

Los satélites ubicados en la órbita terrestre no tardaron en demostrar que eran una plataforma invalorable tanto para la observación militar como para la científica, ofreciendo imágenes de cualquier lugar de la Tierra en una amplia variedad de escalas, al mismo tiempo que los vuelos reiterados permitieron comparar y detectar los cambios ocurridos en la superficie del planeta.

Los satélites meteorológicos STOIR fueron lanzados durante la década del ´60. Y en los 70 fueron reemplazados por la serie de satélites NOAA (agencia estadounidense de los océanos y la atmósfera) que continúa activa. A diferencia de las cámaras de televisión que llevaban los STOIR, el Landsat, lanzado por primera vez en 1972, utiliza un poderoso telescopio y un espejo rotante para escanear la superficie que se encuentra debajo de la órbita que recorre, construyendo una imagen digital con los datos que va recogiendo. La imagen, que es más detallada que la de televisión pero menos que la de una fotografia, puede ser transmitida directamente a una estación receptora en la Tierra o almacenada en una videograbadora que se encuentra en el satélite para ser reproducida por los receptores de la estación terrestre.

LA INTERPRETACIÓN DE MATERIAL INFRARROJO

Las imágenes que contienen colores invisibles al ojo humano a menudo aparecen en tonos falsos, siguiendo la convención establecida, en filme infrarrojo de reconocimiento aéreo. Éste es procesado para revelar la parte infrarroja del espectro en rojo. El reflejo de la vegetación en el infrarrojo cercano significa que los bosques y cosechas aparecen en rojo, como se ve en la imagen del delta del Mekong construida usando los canales 1, 2, y 3 del sensor MSS del Landsat (abajo, a la izquierda).

La misma información también puede ser presentada en color natural simulado (abajo, en el centro) mostrando el canal infrarrojo (canal 3) en verde y ajustando el brillo y el contraste. Para realizar una comparación, una foto tomada desde un transbordador espacial muestra la misma zona en el color real (abajo, a la derecha). Las áreas en blanco son nubes dispersas. La imagen de color real tiene menos contraste en las zonas de vegetación, pero muestra el sedimento suspendido en los ríos y aguas costeras. El sedimento es menos notorio en la imagen tomada por el Landsat porque el sensor no tiene canal de azules.

La mayoría de los primeros planos de este Atlas son fotografías de color real tomadas por un transbordador espacial. Las imágenes infrarrojas que se han utilizado fueron tratadas para que aparezcan en color natural simulado y no en color falso.

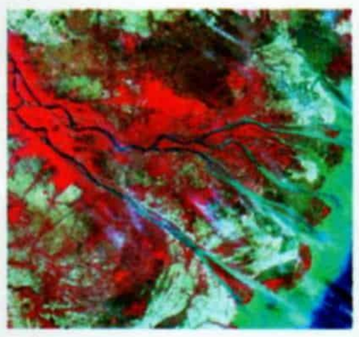

Falso color infrarrojo

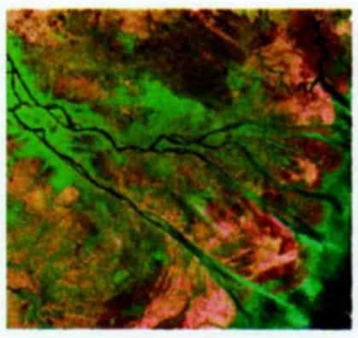

Color natural simulado



Color real

EL AJUSTE DEL COLOR

Las fotos tomadas desde el transbordador requieren un ajuste de color. Las películas fotográficas color no coinciden exactamente con la sensibilidad del ojo humano, y a menudo son más sensibles a la luz azul. Incluso después de corregir este defecto, una foto tomada en órbita no mostrará los colores reales de la superficie. La atmósfera terrestre dispersa la luz causando un efecto "azulado" aún más pronunciado. Abajo, a la izquierda, una foto del transbordador. A la derecha, la imagen ya corregida.

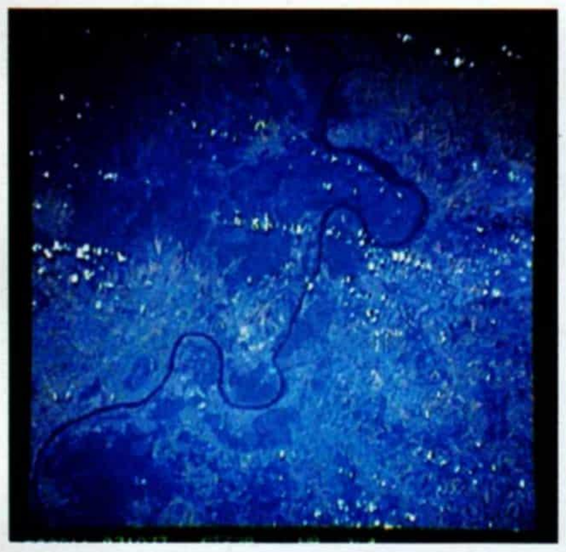

El sistema de cámaras del primer Landsat tenía una resolución de 80 metros que no era tan buena como los sistemas basados en filmes, utilizados por el ejército, pero tenía la ventaja de contar con cuatro canales separados que cubrían las partes visibles e infrarrojas del espectro, de ahí su nombre, Escáner Multi Espectral (MSS). El Landsat 4 (1982) llevó un nuevo escáner, el Mapeador Temático (TM), con canales espectrales que se extendían más en los largos de onda infrarrojos y con una resolución espacial de 30 metros.

Una de las primeras imágenes enviadas por el Landsat mostraba los desperdicios industriales arrojados ilegalmente en Nueva York. Su capacidad multiespectral ayudó a identificar el ácido sulfúrico y el sulfato de hierro como parte de los constituyentes químicos de dichos desechos.

Los patrones únicos de la luz reflejada -conocidos como firmas espectrales- emitidos por los distintos tipos de follaje pueden usarse para distinguir el trigo del maíz, suelos arcillosos de superficies arenosas y plantas enfermas y sanas de una misma especie. La tecnología del Landsat ha tenido muchas aplicaciones, incluyendo la exploración geológica y los estudios agrícolas.

En 1986 fue lanzado el satélite francés SPOT, que puso fin al monopolio estadounidense y borró la diferencia entre los sistemas militares y civiles. En la actualidad, India, Japón, la Agencia Espacial Europea y Canadá operan satélites de alta resolución. Estados Unidos está preparando el lanzamiento de sistemas comerciales de resolución de sólo un metro.

A comienzos del siglo XXI, estamos equipados para explorar y monitorear nuestro planeta como nunca antes. Los satélites cuentan con cámaras que continuamente captan imágenes de la superficie. Esto permite realizar pronósticos meteorológicos, controlar el estado de los cultivos y encontrar petróleo o minerales.

RESOLUCIÓN Y COBERTURA

La resolución de un sistema de captación de imágenes se define por el tamaño de sus pixeles (el área cubierta por un solo pixel, o punto, en una imagen digital). Esto determina el nivel de detalle que alcanzará el sistema. El tamaño de los pixeles varía desde los 20 kilómetros, para algunos sistemas de microondas pasivos, hasta 10 metros para el sensor de alta resolución del satélite francés SPOT.

La cobertura de un sistema de captación de imágenes es el área que se ve en una sola imagen. Esta puede variar de un hemisferio entero para los satélites meteorológicos geoestacionarios, hasta los 185 km2 para el instrumental del Mapeador Temático de los Landsat.

Los sistemas de alta resolución tienen, por lo general, una cobertura limitada (un campo visual estrecho), mientras que los sistemas de baja resolución cuentan con una cobertura más amplia (un campo visual amplio). Las imágenes comparativas que aparecen abajo muestran la costa este de Estados Unidos y la ciudad de Nueva York tomadas por distintos sensores.

EQUIPO NOAA AVHRR

Tamaño del pixel: 1 km

Cobertura: 2.500 km2

Características visibles: masas de tierra, grandes lagos, islas y montañas.

EQUIPO LANDSAT MSS

Tamaño del pixel : 80 m



Cobertura: 185 km2

Características visibles: áreas urbanas, ríos, lagos y grandes campos.

FOTOGRAFÍA AÉREA DE ALTITUD

Tamaño del pixel: 5 m

Cobertura: 10 km2

Características visibles: edificios, calles, pequeños campos y parques.

EL MUNDO FÍSICO

LA SUPERFICIE DE LA TIERRA se modifica constantemente debido a sobreelevaciones, plegamientos y fallas causados por fuerzas tectónicas, así como transformaciones por meteorización y erosión producidas por viento, agua y agentes biológicos. A veces el cambio es muy importante a causa de terremotos o inundaciones. Por lo general es un proceso de millones de años. Un mapa físico del mundo es una instantánea de este panorama que muestra toda la superficie terrestre.

CORTES TRANSVERSALES

Estas secciones transversales de la Tierra -una en el hemisferio norte y otra sobre el Ecuador- muestran las limitadas áreas de tierra firme por encima del nivel del mar, en comparación con la extensión del fondo marino. El desgaste de la superficie terrestre producido por la erosión es mayor sobre los relieves emergidos, mientras que los profundos océanos conservan sus impresionantes montañas y fosas.



SECCIÓN TRANSVERSAL: HEMISFERIO NORTE



SECCIÓN TRANSVERSAL: HEMISFERIO SUR

REFERENCIAS

REGIONES GEOGRÁFICAS

- hielo
- tundra
- bosque de coníferas
- bosque caducifolio
- área agrícola
- desierto cálido
- desierto frío
- sabanas
- selva
- montañas
- relieves submarinos

ESCALA 1:66.000.000
(proyección: Wagner VII)

km: 0, 250, 500, 1.000, 1.500, 2.000
millas: 0, 250, 500, 1.000, 1.500, 2.000

OCÉANO ÁRTICO
Mar de Beaufort
Mar de los Chukchi
Estr. de Bering
Mar de Bering
Cord. Brooks
Cord. de Alaska
Islas Aleutianas
Fosa de las Aleutianas
Golfo de Alaska
Isla Vancouver
Montañas Rocosas
Isla Victoria
Gran Lago del Oso
Gran Lago del Esclavo
Bahía de Hudson
Estr. de Hudson
Península de Ungava
Islas Belcher
Escudo Canadiense
Laurentia
Isla de Baffin
Bahía de Baffin
Groenlandia
Mar de Groenlandia
Jan Mayen
Islandia
Is. Feroe
Mar del Labrador
Cuenca del Labrador
Terranova
Islas Británicas
Golfo de Vizcaya
Península Ibérica
AMÉRICA DEL NORTE
Grandes Lagos
Lago Superior
Lago Michigan
Lago Hurón
Lago Ontario
Lago Erie
Grandes Llanuras
Mtes. Apalaches
Bahía de San Francisco
Zona de fractura de Mendocino
Zona de fractura de Pioneer
Zona de fractura de Murray
Zona de fractura de Molokai
Islas Hawai
Hawai
Atolón Johnston
Trópico de Cáncer
Zona de fractura de Clarion
Islas Revillagigedo
Isla Clipperton
Zona de fractura de Clipperton
Cuenca de Guatemala
Fosa de América Central
Golfo de México
Cuenca de México
Península de Yucatán
Cuba
Islas Bahamas
Fosa de Puerto Rico
La Española
Mar Caribe
Pequeñas Antillas
Istmo de Panamá
Llanos
Orinoco
Macizo de las Guayanas
Cuenca del Amazonas
Río Negro
Amazonas
Madeira
Tocantins
Xingu
Paraná
Paraguay
Uruguay
Chaco
Meseta del Mato Grosso
Meseta del Brasil
Cuenca de Brasil
Bermuda
Cuenca de Norteamérica
Mar de los Sargazos
Llanura de Nares
Dorsal del Atlántico Central
Islas Azores
Islas Madeira
Islas Canarias
Cuenca de las Islas Canarias
Islas de Cabo Verde
Cuenca de Sierra Leona
Cuenca de Guinea
Islas Ascensión
Islas Trinidad
Islas Tristán da Cunha
Islas Gough
Islas Malvinas
Islas Georgias del Sur
Islas Sandwich del Sur
Islas Sta. Elena
Islas Fernando de Noronha
Islas Marquesas
Islas Galápagos
Islas Tuamotu
Islas Pitcairn
Islas Pascua
Islas Juan Fernández
Islas Sala y Gómez
Islas San Félix
Islas San Ambrosio
Islas Kermadec
Islas Chatham
Islas Cook
Islas Samoa
Islas Tonga
Islas Fénix
Islas Sociedad
Islas Australes
Islas Cuenca de Chile
Cuenca de Perú
Cuenca de Bauer
Cuenca de Penrhyn
Cuenca del Pacífico Suroccidental
Cuenca de Roggeveen
Cuenca del Pacífico Suroccidental
Cuenca de Argentina
Cuenca de Guinea
Cuenca de Sierra Leona
Dorsal de Colón
Dorsal de las Galápagos
Dorsal de Sala y Gómez
Dorsal de Louisville
Dorsal de Tonga
Dorsal de Kermadec
Dorsal de Río Grande
Dorsal Pacífico-Antártica
Dorsal América-Antártida
Umbral del Pacífico Oriental
Zona de fractura de Challenger
Zona de fractura de Menard
Zona de fractura de Eltanin
Zona de fractura de Ascensión
Zona de fractura de las Malvinas
Zona de fractura de Bermuda
Zona de fractura de Azores
Zona de fractura de Atlantis
Zona de fractura de Charlie Gibbs
Pampas
Patagonia
Meseta de Santos
Meseta de Sierra Leona
Meseta de Demerara
Llanura de Ceará
Bahía Blanca
Península Valdés
Golfo San Jorge
Golfo Corcovado
Estr. de Magallanes
Tierra del Fuego
Cabo de Hornos
Pasaje de Drake
Río de la Plata
Mar de Bellingshausen
Mar de Weddell
Mar de Amundsen
Mar de Ross
Tierra de Marie Byrd
Barrera de Ross
Barrera de Ronne
Círculo Polar Antártico
Llanura de Amundsen
Península Antártica
ANTÁRTICA
Ecuador
Trópico de Capricornio
Trópico de Cáncer
Polo Sur
Polo Norte
Línea de cambio de fecha
Islas Kiritimati
Islas Phoenix
Islas Tuamotu
Islas Australes
Islas Cook
Islas Tonga
Islas Samoa
Islas Sociedad
Islas Marquesas
Islas Galápagos
Islas Pitcairn
Islas Tubuai
Islas Pascua
Islas Juan Fernández
Islas Sala y Gómez
Islas San Félix
Islas San Ambrosio
Islas Kermadec
Islas Chatham
Islas Malvinas
Islas Georgias del Sur
Islas Sandwich del Sur
Islas Tristán da Cunha
Islas Gough
Islas Británicas
Islas Azores
Islas Madeira
Islas Canarias
Islas de Cabo Verde
Islas Fernando de Noronha
Islas Sta. Elena
Islas Trinidad
Islas Galápagos
Islas Revillagigedo
Islas Aleutianas
Islas Hawai
Islas Marquesas
Islas Tuamotu
Islas Australes
Islas Cook
Islas Samoa
Islas Tonga
Islas Fénix
Islas Kiritimati
Islas Pitcairn
Islas Tubuai
Islas Pascua
Islas Juan Fernández
Islas Sala y Gómez
Islas San Félix
Islas San Ambrosio
Islas Kermadec
Islas Chatham
Islas Malvinas
Islas Georgias del Sur
Islas Sandwich del Sur
Islas Tristán da Cunha
Islas Gough
Islas Británicas
Islas Azores
Islas Madeira
Islas Canarias
Islas de Cabo Verde
Islas Fernando de Noronha
Islas Sta. Elena
Islas Trinidad
Islas Galápagos
Islas Revillagigedo
Islas Aleutianas
Islas Hawai
Islas Marquesas
Islas Tuamotu
Islas Australes
Islas Cook
Islas Samoa
Islas Tonga
Islas Fénix
Islas Kiritimati
Islas Pitcairn
Islas Tubuai
Islas Pascua
Islas Juan Fernández
Islas Sala y Gómez
Islas San Félix
Islas San Ambrosio
Islas Kermadec
Islas Chatham
Islas Malvinas
Islas Georgias del Sur
Islas Sandwich del Sur
Islas Tristán da Cunha
Islas Gough
Islas Británicas
Islas Azores
Islas Madeira
Islas Canarias
Islas de Cabo Verde
Islas Fernando de Noronha
Islas Sta. Elena
Islas Trinidad

HEMISFERIO NORTE

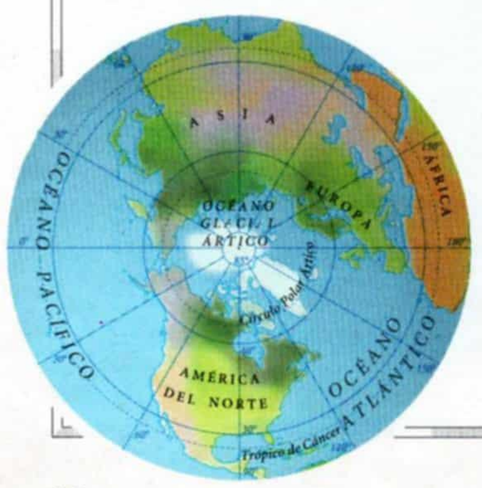

LA MAYOR PARTE de la superficie terrestre se concentra en el hemisferio norte (América del Norte y Central, Europa y casi todo el continente asiático).

LA ESTRUCTURA TERRESTRE

LA TIERRA ACTUAL es el resultado de un proceso constante de evolución geológica desarrollado durante 4.500 millones de años. Los continentes no son fijos ni estables. A lo largo de la historia del planeta, han sido desplazados por corrientes generadas por el intenso calor de su centro; las grandes placas sobre las que descansan se han movido, colisionado, unido a otras o se han separado. Estos procesos siguen modelando y transformando la superficie, causan terremotos y erupciones volcánicas y crean océanos, cordilleras, fosas marinas y cadenas de islas.

EL NÚCLEO

EL CANDENTE NÚCLEO INTERIOR DE LA TIERRA está formado de hierro sólido; en cambio, el núcleo exterior es de hierro y níquel líquidos. El manto próximo al núcleo es rocoso y el manto superior, viscoso. La corteza es la capa rocosa exterior de la Tierra. Junto con la zona exterior del manto forma la litósfera.

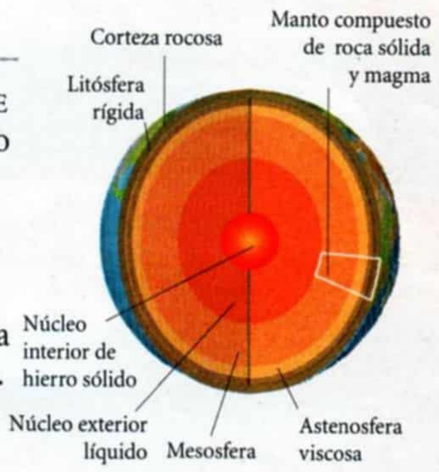

PLACAS EN MOVIMIENTO

LA CORTEZA TERRESTRE está formada por placas tectónicas rígidas, continentales y oceánicas, que encajan entre sí. La posición de las placas no es estática. Se mueven constantemente una respecto de otra. El tipo de movimiento entre ellas influye en la alteración de la estructura terrestre. Las partes más antiguas de las placas, denominadas escudos, son las áreas más estables y tienen escasa actividad tectónica.

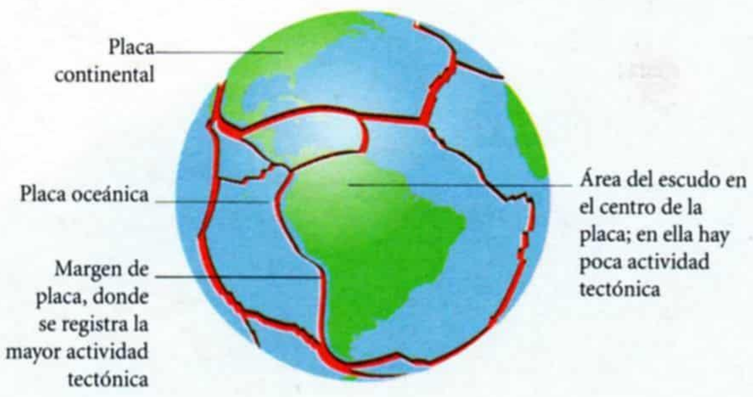

CONVECCIÓN

EN EL CENTRO DE LA TIERRA, en su núcleo interior, la temperatura puede superar los 4.000 ºC. Las rocas de la mesosfera se calientan y surgen a través del manto fundido, en parte, desplazando rocas más frías al interior de la corteza sólida, las cuales se hunden y vuelven a calentarse por el calor del manto. Este proceso es continuo, creando corrientes de convección que forman la fuerza motriz debajo de la corteza terrestre.

LOS MÁRGENES

LOS MÁRGENES ENTRE LAS PLACAS son las áreas donde se registra mayor actividad tectónica. Tres tipos de movimientos se producen en ellos: las placas pueden acercarse, separarse o deslizarse una sobre otra. El efecto de estos movimientos sobre la estructura terrestre varía si el margen está entre dos placas continentales, dos placas oceánicas o una oceánica y otra continental.



***La dorsal del Atlántico Central** aflora en Islandia produciendo géiseres y volcanes.*

DORSALES OCEÁNICAS

Se forman cuando dos placas oceánicas adyacentes se separan, expulsando rocas fundidas a la superficie, donde se enfrían y forman rocas sólidas. Surge gran cantidad de materiales volcánicos, que se acumulan sobre las dorsales oceánicas, las cuales pueden tener alturas de hasta 3.000 metros.

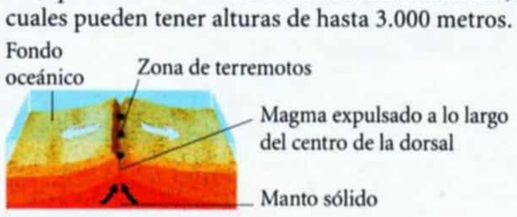

FORMACIÓN DE UNA DORSAL OCEÁNICA

***Monte Pinatubo**, volcán activo del "Cinturón de Fuego" del Pacífico.*

PLACAS OCEÁNICAS

La corteza oceánica es más densa y delgada que la corteza continental; tiene un promedio de 5 km de espesor, mientras que la continental tiene entre 30 y 40 km. Cuando chocan placas oceánicas de densidad similar, la corteza se retuerce y una placa se superpone a la otra formando profundas fosas marinas y arcos de islas volcánicas sobre el nivel del mar.

CHOQUE DE PLACAS OCEÁNICAS Y FORMACIÓN DE UN ARCO DE ISLAS

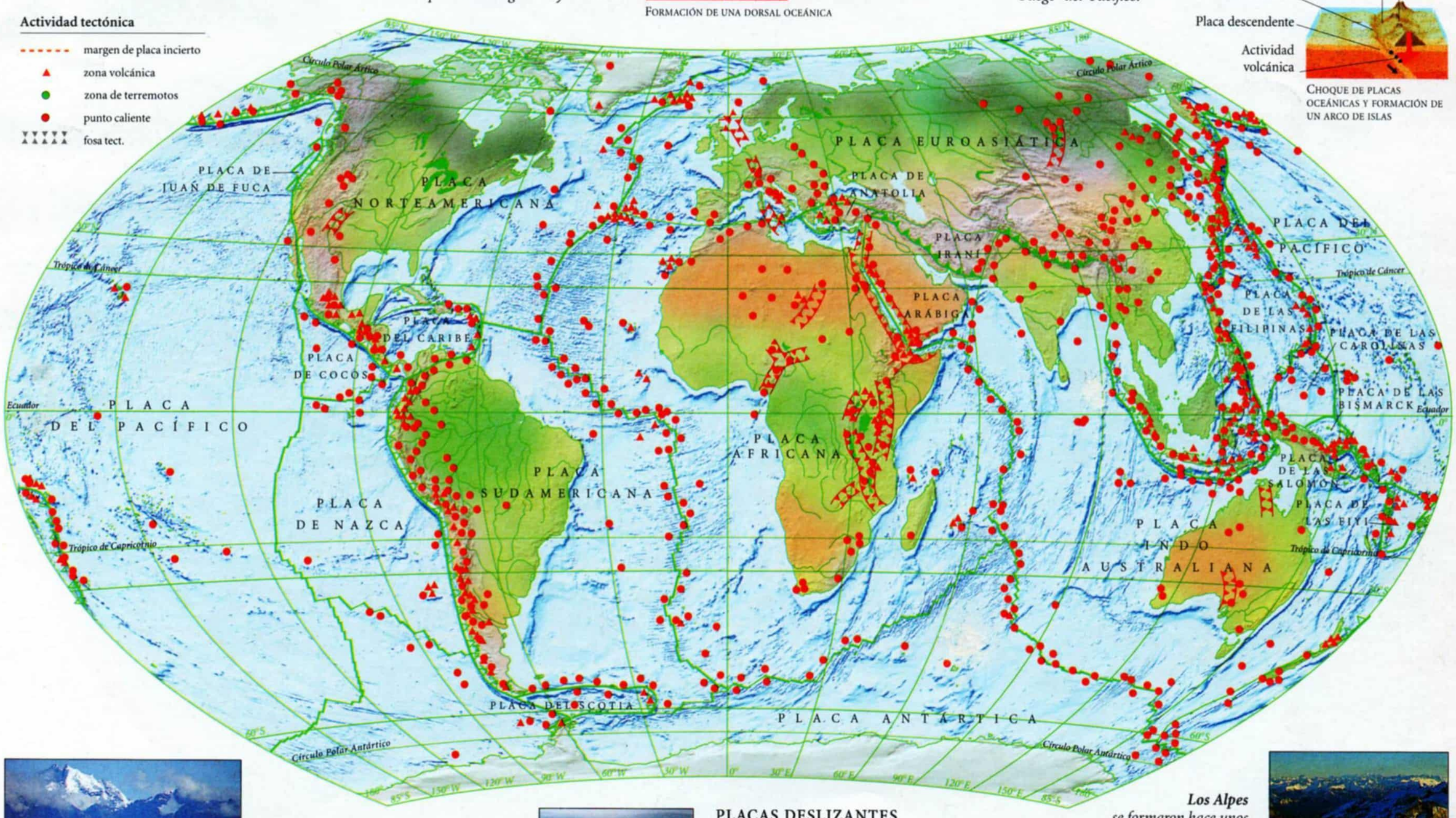

***La cordillera de los Andes** es el resultado típico del impacto de una placa descendente.*

PLACAS DESCENDENTES

Cuando una placa oceánica choca con una continental, la oceánica es impulsada debajo de la continental, la cual se pliega, por la colisión, y forma una cordillera. Al descender, la placa oceánica se calienta y la roca se funde incorporándose a la corriente convectiva del manto.

PLACAS DESCENDENTES

***La profunda fractura** creada por la placa deslizante de la falla de San Andrés es visible en lugares de California.*

PLACAS DESLIZANTES

Si dos placas se deslizan, una al lado de la otra, se produce fricción a lo largo de la línea de falla que las divide. Las fallas se mueven bruscamente y el movimiento irregular causa terremotos.

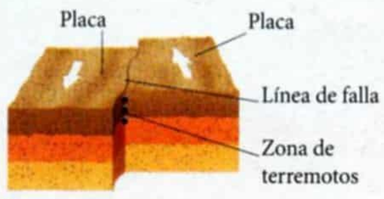

PLACAS DESLIZANTES

***Los Alpes** se formaron hace unos 65 millones de años, cuando la placa africana chocó con la placa euroasiática.*

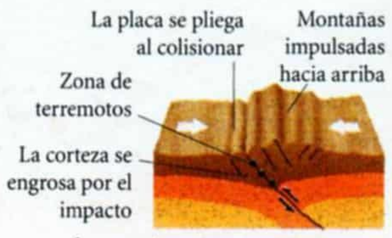

LA COLISIÓN DE PLACAS CONTINENTALES FORMA UNA CORDILLERA



PLACAS EN COLISIÓN

Cuando dos placas continentales chocan, la fuerza del impacto dobla y pliega la corteza. Entonces, se forman grandes cadenas montañosas.

Eras Geológicas

Las placas que forman la corteza terrestre se mueven sólo unos centímetros al año. Pero a través de millones de años, se han desplazado muchos miles de kilómetros, creando nuevos continentes, océanos y cordilleras.

1: Era Paleozoica (Período Cámbrico)
Hace 570-510 millones de años. *Los continentes están en los trópicos. El supercontinente de Gondwana llega al Polo Sur.*

2: Era Paleozoica (Período Devónico)
Hace 408-362 millones de años. *Los continentes de Gondwana y Laurentia/Báltica se mueven hacia el norte.*

3: Era Paleozoica (Período Carbónico)
Hace 362-290 millones de años. *Había tres continentes: Laurentia, Angara y Gondwana.*

4: Era Mesozoica (Período Triásico)
Hace 245-208 millones de años. *La masa de los actuales continentes formaba Pangea, rodeado por una única masa oceánica.*

5: Era Mesozoica (Período Jurásico)
Hace 208-145 millones de años. *El supercontinente se rompe y se abre la gran grieta que formará el Atlántico.*

6: Era Mesozoica (Período Cretácico)
Hace 145-65 millones de años. *América se separa de África dando lugar al Atlántico. Al este de África se sigue formando el Índico.*

7: Era Cenozoica (Período Terciárico)
Hace 65-2 millones de años. *Surgen las grandes cordilleras, como la del Himalaya y las del oeste norteamericano, que conformará el istmo que une las Américas.*

Escudos continentales

Los centros de los continentes, conocidos como escudos, se consolidaron entre 2.500 y 500 millones de años atrás. Algunos contienen rocas de más de 2.000 millones de años. Se formaron por diversos factores: movimientos de placas, terremotos y erupciones volcánicas. Desde los tiempos Precámbricos, hace más de 570 millones de años, los escudos han tenido poca actividad tectónica. Hoy, estos zócalos llanos, poco elevados, de roca fundida y solidificada, forman los centros estables de los continentes. Están cubiertos por capas de rocas sedimentarias recientes.

Formación del Himalaya

Hace entre 20 y 30 millones de años, el subcontinente indio, parte del antiguo continente de Gondwana, colisionó con Asia. La placa indoaustraliana continuó su movimiento hacia el norte, desplazando corteza continental y elevando la cordillera del Himalaya, la más alta del mundo. En el Himalaya se encuentra el monte Everest de 8.850 metros.

Subcontinente indio

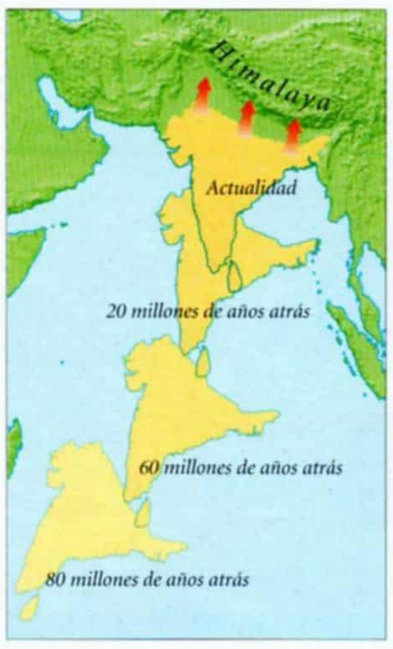

La fuerte colisión eleva las montañas

Sección transversal del Himalaya

El Himalaya *se elevó cuando el subcontinente indio chocó con Asia.*

La cadena de las Hawai

Un punto caliente, situado a gran profundidad en el océano Pacífico, lanzó magma desde el manto de la Tierra hacia la placa del Pacífico y formó islas volcánicas. Aunque el punto caliente permanecía fijo, la placa de las islas se movía lentamente y al pasar sobre él se creó una larga cadena de islas.

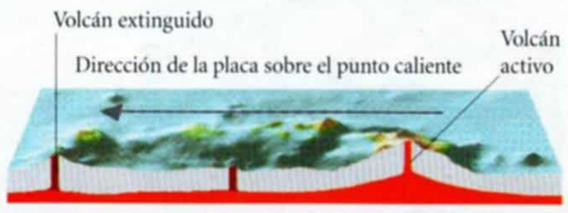

Sección transversal de las islas Hawai

Evolución de las islas Hawai

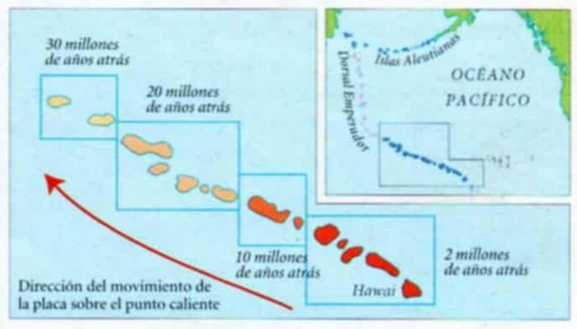

La formación de las rocas

Las rocas terrestres se forman por un ciclo continuo. Las rocas, expuestas a la meteorización y erosión del viento, el agua y agentes químicos, luego son depositadas como sedimentos. Si pasan al interior de la corteza terrestre se transforman en rocas metamórficas por las altas temperaturas y presiones o se funden y solidifican dando rocas ígneas.

Formaciones de gneis *en Jotunheimen, Noruega.*

GNEIS

1 El gneis es una roca metamórfica formada a gran profundidad al crearse las montañas, cuando el intenso calor y la presión transforman las rocas sedimentarias o las ígneas.



Columnas de basalto. *Calzada de los Gigantes, Irlanda del Norte.*

BASALTO

2 Es una roca ígnea formada por pequeñas cantidades de magma que se enfrían con rapidez.

CALIZA

3 La caliza es una roca sedimentaria formada principalmente por esqueletos calcáreos de animales marinos que han sido co[illegible] roca.

Colinas de caliza, *Guilin, China.*

ARENISCA

8 Las areniscas son rocas sedimentarias formadas en desiertos, playas y deltas. Las areniscas de desierto están formadas de granos de cuarzo redondeados por la erosión eólica.



Pilares rocosos *de arenisca desértica en el Parque Nacional Bryce Canyon, EE. UU.*

Principales regiones geológicas del mundo

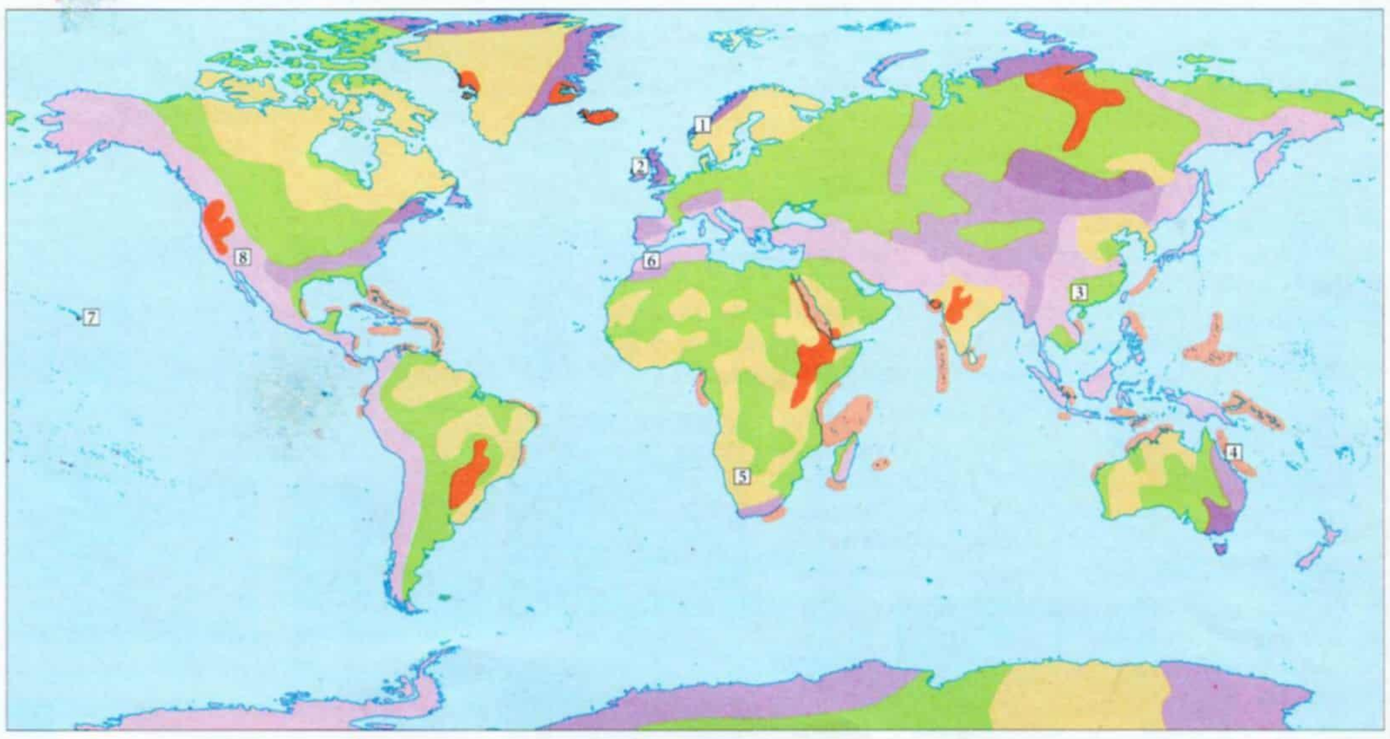

Regiones geológicas
- escudo continental
- cobert. sedimentaria
- formaciones coralinas
- rocas ígneas

Cordilleras
- Alpina (joven)
- Herciniana (vieja)
- Caledoniana (antigua)

CORAL

4 Los arrecifes coralinos se forman con millones de pequeños esqueletos de coral.

Gran Barrera de Arrecifes, *Australia.*

Las rocas extrusivas ígneas *surgen con erupciones volcánicas, como en Hawai.*

ANDESITA

7 La andesita es una roca extrusiva ígnea formada de magma solidificado sobre la corteza terrestre después de una erupción volcánica.

ESQUISTO

6 El esquisto es una roca metamórfica formada durante la creación de montañas, cuando la temperatura y la presión son altas.

Formaciones de esquisto *en la cordillera del Atlas, nordeste de África.*



GRANITO

5 El granito es una roca intrusiva ígnea formada por magma solidificado en el interior de la corteza terrestre. Al enfriarse lentamente produce una roca de grano grueso.

Meseta granítica de Namaqualand, *en Namibia.*

FORMACIÓN DEL RELIEVE

EL MATERIAL BÁSICO DE LA SUPERFICIE TERRESTRE es la roca sólida: valles, desiertos, suelo y arena son consecuencia de los potentes agentes de meteorización, erosión y sedimentación que constantemente modelan y transforman el paisaje terrestre. El agua, fluyendo continuamente por ríos y mares o helada y consolidada en espesas capas de hielo, produce el impacto más visible. Pero el viento puede transportar fragmentos de roca a través de enormes distancias y destruir la vegetación, exponiendo la superficie rocosa al impacto del calor y frío extremos.

EL AGUA

MENOS DEL 2% del agua del mundo está en la tierra emergida, pero es el principal agente de cambios en el paisaje. La lluvia y el agua de napas subterráneas y ríos transforman el terreno por erosión y sedimentación. El material erosionado y llevado por los ríos forma los suelos más fértiles del mundo.

***Cataratas** como las del Iguazú, en la frontera entre la Argentina y Brasil, erosionan la roca subyacente y causan el retroceso de las cascadas.*

AGUAS COSTERAS

EL LITORAL cambia día a día; las mareas depositan, tamizan y distribuyen arena y grava en la costa. A lo largo del tiempo, la potente acción del oleaje erosiona acantilados y cabos y esculpe bahías.



***La playa arenosa, baja y ancha** de la península del Cabo (Sudáfrica) es modelada por las olas diariamente.*



***Los abruptos acantilados** de Seven Sisters, sur de Inglaterra, son atacados a diario por las olas.*

AGUA SUBTERRÁNEA

EN REGIONES de roca permeable, como la caliza, el agua se acumula bajo tierra en grandes depósitos denominados acuíferos. La lluvia se filtra por la capa superior creando un almacén subterráneo de agua sobre roca impermeable. El límite superior de la zona saturada es el nivel freático.

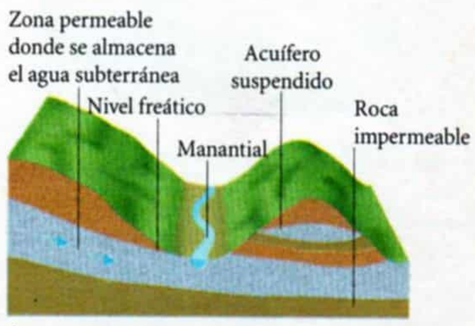

ACUMULACIÓN DE AGUAS SUBTERRÁNEAS EN UN ACUÍFERO

Sistemas hidrográficos

cuenca hidrográfica

Sistemas hidrográficos: sedimentos depositados anualmente

LOS RÍOS

LOS RÍOS EROSIONAN LA SUPERFICIE disgregando y disolviendo rocas. La mayor erosión se produce en el curso superior del río cuando discurre por las montañas. Los fragmentos de roca son transportados a lo largo del lecho por las aguas rápidas y depositados en áreas donde el río fluye más lento, como llanuras, o en su desembocadura, ya sea en el mar o en lagos.

VALLES FLUVIALES

A lo largo del tiempo los ríos erosionan las montañas creando valles en forma de V.

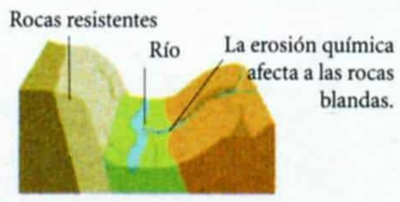

EROSIÓN DE UN VALLE FLUVIAL

DELTAS

Cuando un río deposita su carga de limo y sedimentos (aluviones) al desembocar en el mar, puede formar un delta. Los aluviones acumulados lo obligan a dividirse en brazos para alcanzar el mar.

***El Nilo** forma un amplio delta al desembocar en el Mediterráneo.*

CUENCA HIDROGRÁFICA

La cuenca hidrográfica es el área de terreno drenada por el cauce de un río principal y sus afluentes. Las cuencas hidrográficas están separadas entre sí por barreras naturales conocidas como divisoria de aguas.

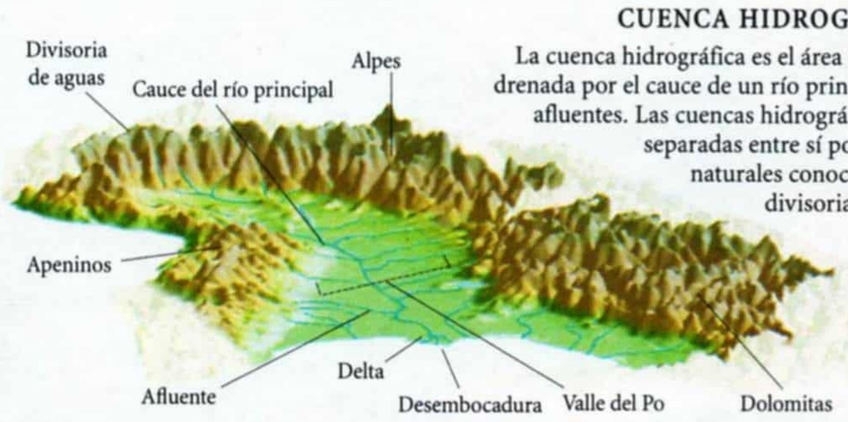

***Cuenca hidrográfica** del Po, norte de Italia.*



***El río Mississippi** forma meandros al discurrir por el sur de EE.UU.*

MEANDROS

Al fluir por terrenos de escasa pendiente, los ríos suelen formar curvas onduladas llamadas meandros.

***Meandros** profundamente encajados del río San Juan (EE.UU.).*



***El río Huang He,** en China, deposita limos en su curso inferior.*

SEDIMENTACIÓN

Cuando los ríos depositan grandes cantidades de aluviones, tienen que buscar nuevos cauces a través de los depósitos aluviales, creando sistemas de brazos múltiples.

DESLIZAMIENTOS

Las lluvias saturan el suelo de las laderas, que se desprenden provocando que las capas superiores de roca y tierra se deslicen.

***Un gran desprendimiento** de tierras en los Alpes dejó una acumulación de rocas de diferentes tamaños.*

***Barranco profundo** en los Alpes causado por la erosión de las capas superiores de turba.*

BARRANCOS

En áreas donde los suelos son delgados, el agua de lluvia no se absorbe del todo y se desliza por todas partes. Fluye hacia abajo en torrentes que erosionan el suelo formando barrancos.

HIELO

A LO LARGO DE LA HISTORIA, la Tierra ha experimentado épocas glaciales con temperaturas mucho más bajas que las actuales. Durante la última época glacial, hace 18.000 años, el hielo cubría un área tres veces mayor que la actual. En estos períodos el hielo ha dejado una notable huella en la superficie terrestre.

GLACIARES

LOS GLACIARES SE FORMAN por la consolidación de la nieve. La lengua del glaciar, al desplazarse, recoge y transporta piedras y bloques de rocas, erosionando el terreno por el que pasa. Los materiales arrastrados o morrenas son depositados al final del glaciar.

***Un inmenso glaciar** descendiendo por un valle en el sur de la Argentina.*

FORMACIÓN DE VALLES

LOS GLACIARES EROSIONAN con mucha más fuerza que los ríos. Forman valles de vertientes abruptas y fondo llano con un perfil de U. Los valles creados por glaciares tributarios, cuyo fondo no ha sido erosionado a la misma profundidad del glaciar principal, se llaman valles suspendidos.



***El perfil en forma de U** y los depósitos morrénicos caracterizan a los valles ocupados anteriormente por un glaciar.*



***Una serie de valles suspendidos** en las cumbres de los Andes chilenos.*

***El perfil** del Cervino se formó por tres circos situados uno al lado del otro.*

CIRCOS

Los circos son cubetas semicirculares en la parte superior de un valle glaciar. Los circos colindantes están separados por crestas rocosas agudas o aristas. Estas aristas son las que dan al Cervino (Alpes italianos) su perfil característico.

FIORDOS

Los fiordos son antiguos valles glaciares inundados por el mar al final de un período de glaciación. Estos valles pueden tener 1.300 m de profundidad.

***Un fiordo** que ocupa un antiguo valle glaciar en el sur de Nueva Zelanda.*

COBERTURA DE HIELO PASADA Y PRESENTE Y RASGOS GLACIALES

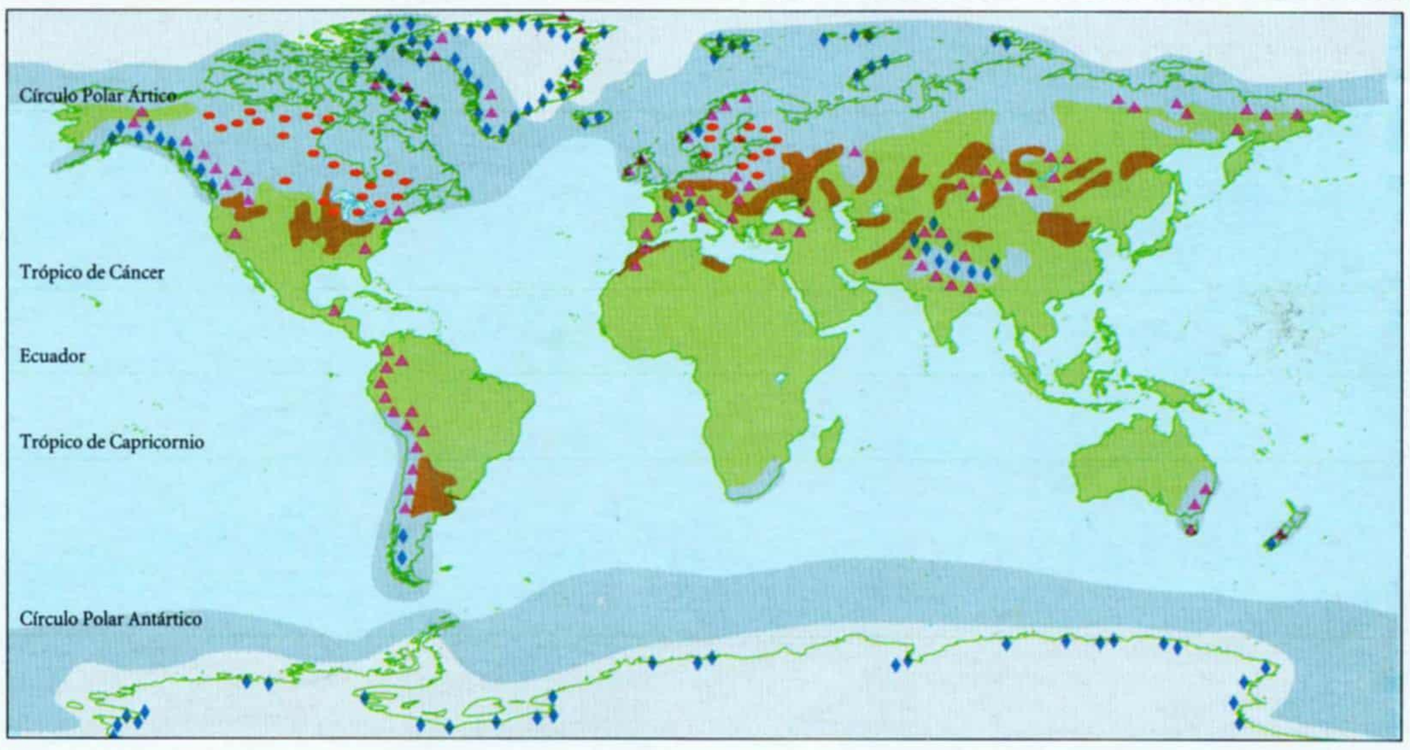

FORMAS POSGLACIALES

CUANDO TERMINA UNA ÉPOCA GLACIAL, el hielo al retroceder deja diversas formas. Entre ellas, acumulaciones de depósitos o morrenas, cerros bajos o *drumlins;* colinas sinuosas o *eskers*; cerros redondeados o *kames*, cavidades en forma de caldero llamadas *kettle* y depósitos de loess de grano fino.

ASPECTO DE UN TERRENO POSGLACIAL

El hielo y rasgos glaciales del pasado y el presente

- última época glacial
- depósitos de loess
- rasgos posglaciales
- rasgo glacial
- capa de hielo actual
- campo glaciar

GELIVACIÓN

El agua se introduce por las grietas de las rocas y se hiela, con lo cual se dilata. La presión debilita la roca, resquebrajándola en formas poligonales.

***Polígonos irregulares** aparecen a través de la escasa vegetación de la tundra en el Yukón (Canadá).*

PERIGLACIACIÓN

Las áreas periglaciales se encuentran al borde de las capas de hielo. La capa de suelo helado situada debajo de la superficie se llama *permafrost*. En verano, la superficie se funde, el agua no puede filtrarse en el suelo helado y serpentea ladera abajo; este proceso se denomina *solifluxión*.

EL VIENTO

LOS FUERTES VIENTOS pueden transportar fragmentos de roca a grandes distancias, sobre todo cuando existe poca vegetación para proteger la roca. En áreas desérticas el viento levanta partículas de arena que transporta a gran distancia y que son un poderoso abrasivo, ya que chocan contra la superficie, desgastándola y creando formas extraordinarias.

VIENTOS PREDOMINANTES Y DIRECCIÓN DEL POLVO

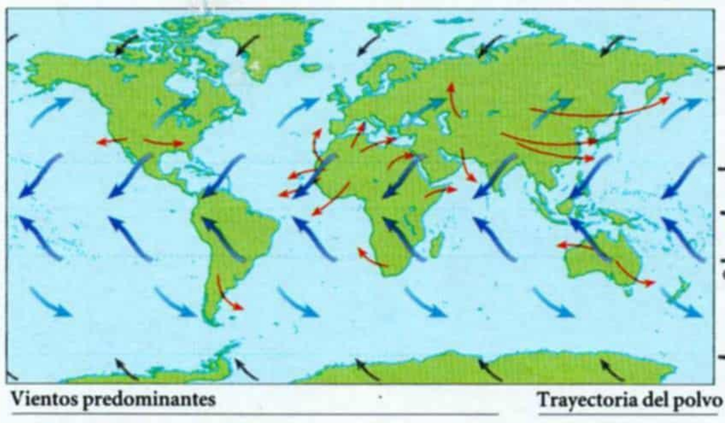

Vientos predominantes

- alisios del NE
- alisios del SE
- v. del oeste
- v. del oeste
- v. polares
- v. polares

Trayectoria del polvo

- dirección de polvo eólico

DUNAS

LOS SUELOS de los desiertos son barridos por fuertes vientos. Las partículas de arena más pequeñas forman rizos en la superficie, dunas, o montañas de arena que alcanzan hasta 200 m de altura. Normalmente, las dunas forman alineaciones que siguen una dirección perpendicular a la del viento predominante. Estas alineaciones de arena pueden extenderse más de 160 km.



***Dunas barjanas** en el desierto de Arabia.*



***Complejo sistema de dunas** en el Sahara.*

DUNAS

Están modeladas por la dirección del viento y la acumulación de arena. Si la acumulación es limitada se forman dunas barjanas.

TIPOS DE DUNAS

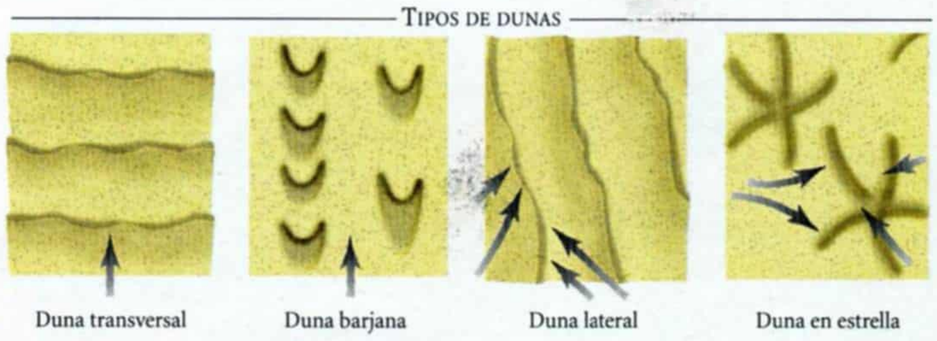

TEMPERATURAS

DESIERTOS CÁLIDOS Y FRÍOS

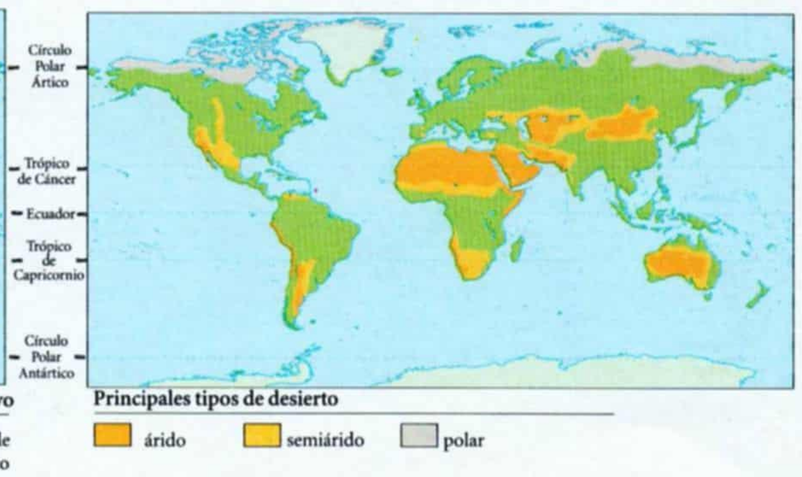

LA MAYORÍA de los desiertos del mundo está en los trópicos. Los desiertos fríos se encuentran en otras partes y son áridos por la lejanía del mar, que es el que produce las lluvias. Las rocas del desierto, descubiertas por falta de vegetación, son afectadas por los cambios de temperatura. El calor y frío extremos pueden provocarles grietas y fisuras.

CALOR

EL SOL INTENSO calienta la superficie de las rocas, provocando que la superficie se dilate más rápidamente que las capas inferiores, más frías. Se crea una tensión que resquebraja o rompe la roca. En las regiones áridas la evaporación de agua en la superficie rocosa disuelve minerales que forman cristales salinos en pequeñas grietas. La cristalización presiona las grietas y fisuras, que se ensanchan produciendo resquebrajamientos.



***Suelo agrietado** del Valle de la Muerte (EE.UU.). Es uno de los desiertos más calurosos del mundo.*

CORRASIÓN

La corrasión crea una amplia gama de formaciones desérticas, desde guijarros facetados y ondas en la arena, hasta otras mayores como los *yardangs* (surcos y aristas inestables) y superficies planas y denudadas.

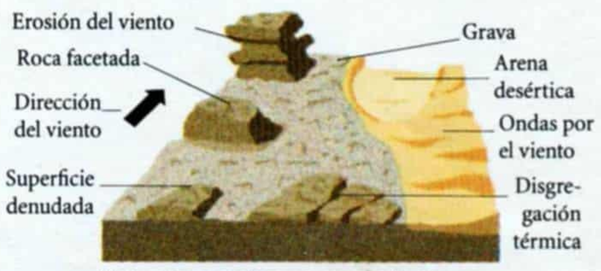

FORMACIONES DESÉRTICAS POR EROSIÓN EÓLICA



***Este valle seco** en la isla Ellesmere, en el Ártico canadiense, es un ejemplo de desierto frío. El suelo resquebrajado y las laderas peladas son rasgos que también se encuentran en desiertos cálidos.*

Clarín

DORLING KINDERSLEY

GRAN ATLAS

Clarín 2000

la tierra desde el satélite

3 LA TIERRA

LOS OCÉANOS

TIPOS DE CLIMA

VIDA ANIMAL Y VEGETAL

POBLACIÓN Y ASENTAMIENTO

SISTEMA ECONÓMICO

Biblioteca Clarín
Invitación al saber

LOS OCÉANOS

DOS TERCIOS DE LA SUPERFICIE TERRESTRE están cubiertos por los océanos. El fondo del mar ha sido modelado por los movimientos de la corteza terrestre durante millones de años, formándose cordilleras volcánicas, fosas profundas, cuencas y mesetas. Las corrientes oceánicas redistribuyen constantemente agua caliente y fría por todo el globo. Una importante corriente caliente como El Niño, en el océano Pacífico, puede aumentar la temperatura superficial hasta 8ºC, provocando cambios en el clima que ocasionan sequías o inundaciones.

EL NIVEL DEL MAR

LA SUPERFICIE DE LOS OCÉANOS no refleja las características del suelo que está debajo. Se mantiene a pesar de los accidentes geográficos que esconde el agua y sus variaciones responden a la gravedad, los vientos y las corrientes.



EL AGUA NO COPIA LAS IRREGURLARIDADES DEL FONDO DEL OCÉANO

***El escaso relieve** de algunas islas del Pacífico, como los atolones Huahine en la Polinesia Francesa, las hace vulnerables a los cambios en el nivel del mar.*

ESTRUCTURA OCEÁNICA

LA PLATAFORMA CONTINENTAL es el relieve sumergido, llano y poco profundo, que rodea los continentes y que se extiende hasta el talud continental, que cae hasta el fondo del océano. Aquí las llanuras abisales están interrumpidas por grandes montañas, dorsales y fosas oceánicas que descienden hasta 11.033 m.

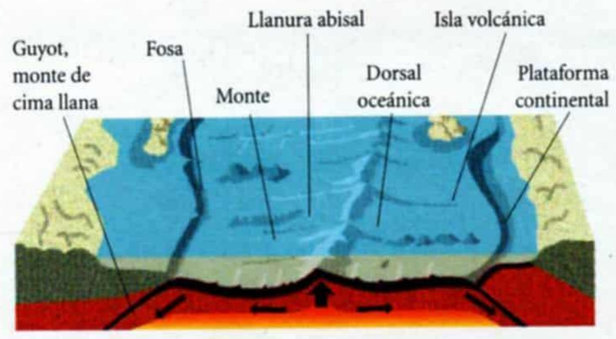

FORMAS TÍPICAS DEL FONDO MARINO

CUENCAS OCEÁNICAS

LAS CINCO CUENCAS OCEÁNICAS tienen unos 80 millones de años de antigüedad. Una de las más recientes colisiones de placas, ocurrida entre la euroasiática y la africana, creó la distribución actual de continentes y océanos. Estos son el Pacífico, el Atlántico, el Índico y el Ártico. El Antártico no es reconocido como tal por el Gobierno argentino y por eso no figura en el Atlas.

***El Índico** ocupa alrededor del 20% del área total de los océanos. Su base se formó al romperse el supercontinente de Gondwana.*

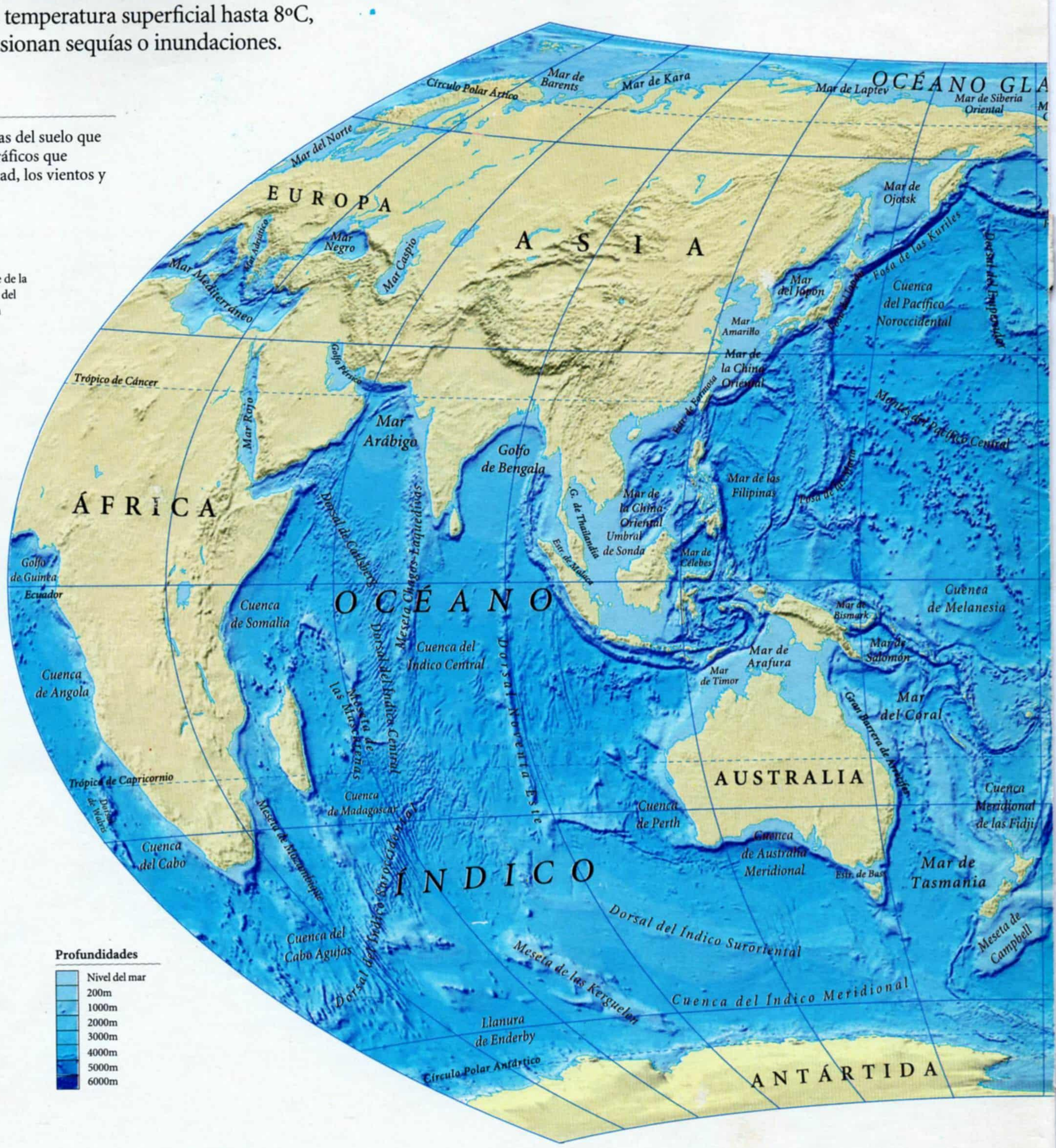

FORMAS TÍPICAS DEL FONDO MARINO



CHIMENEAS

Estas aberturas en el fondo del océano arrojan agua caliente rica en azufre que procede de las profundidades de la corteza terrestre. A pesar de la gran profundidad, varias formas de vida se han adaptado a este entorno.

***Una chimenea** en el océano Atlántico.*

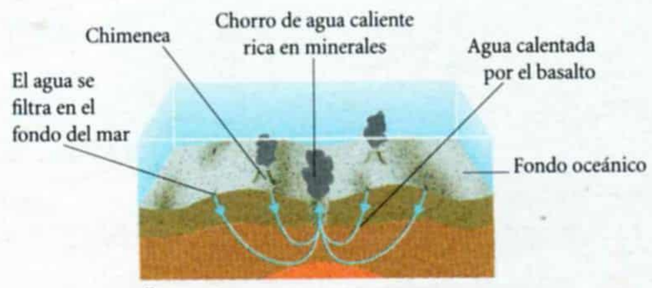

FORMACIÓN DE CHIMENEAS

***Surtsey, en la costa sur de Islandia,** es una isla volcánica situada directamente sobre la dorsal del Atlántico Central. Se formó en los años 60 tras una intensa actividad volcánica.*

FONDOS OCEÁNICOS

Las dorsales medio-oceánicas se forman con lava que, tras una erupción submarina, se enfría y se convierte en roca. Este proceso es similar a la creación de volcanes por lava enfriada en tierra. Las edades de las rocas del fondo oceánico aumentan en bandas paralelas desde las dorsales centrales hacia la periferia.

EDADES DEL FONDO OCEÁNICO

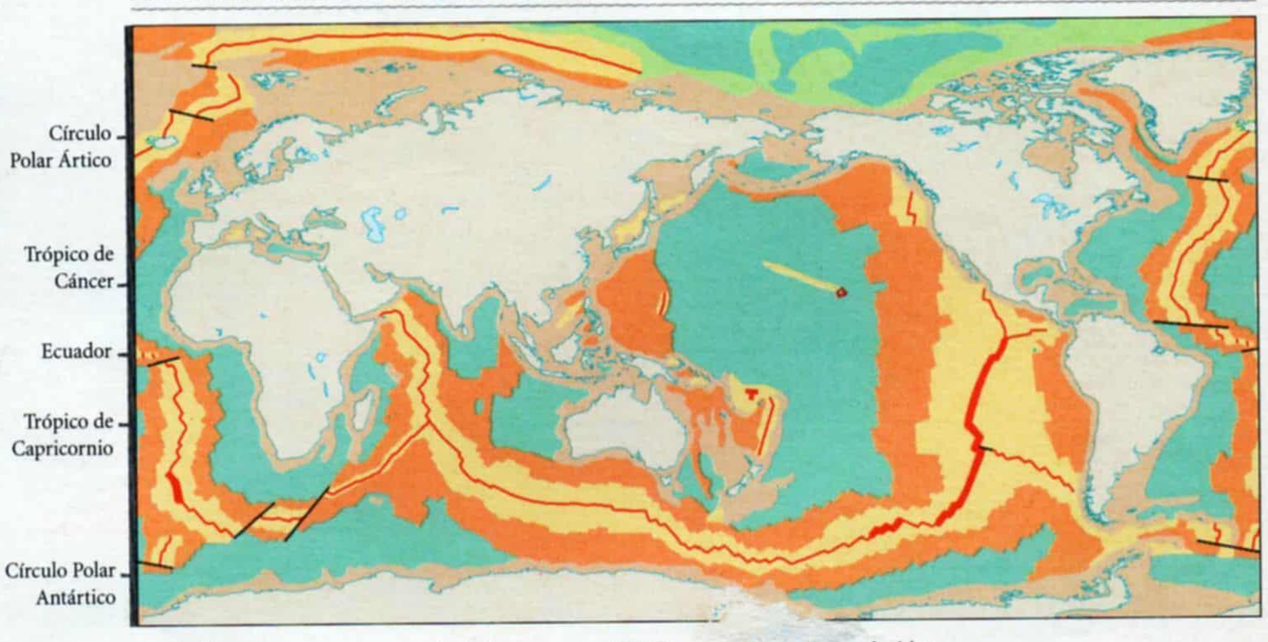

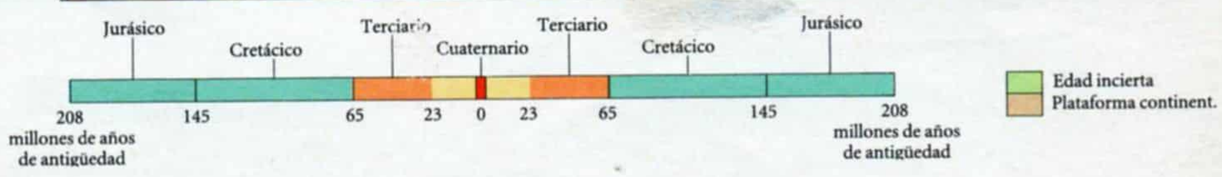

Las corrientes oceánicas *producidas cerca de la Antártida están impulsadas por fuertes vientos que proceden de latitudes menores.*

El Pacífico *es el mayor océano y el más profundo del mundo. Cubre más de un tercio de la superficie terrestre.*

El Atlántico *se formó cuando las masas continentales del este y oeste empezaron a separarse hace 180 millones de años.*

ACUMULACIÓN DE SEDIMENTOS

TORMENTAS, TERREMOTOS y la actividad volcánica producen corrientes submarinas, conocidas como corrientes de turbidez, que arrancan arena y grava de la plataforma continental, creando cañones submarinos. Estas fuertes corrientes recogen materiales depositados en las desembocaduras de ríos y deltas, los arrastran por la plataforma continental y los cañones submarinos y los descargan en el fondo en forma de abanico.

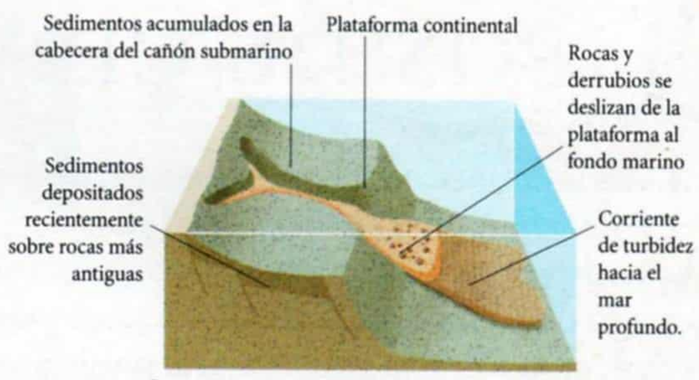

CÓMO SE DEPOSITA EL SEDIMENTO SOBRE EL FONDO MARINO

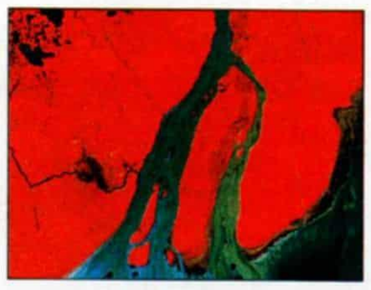

Imagen de satélite *del delta del Yangtsé (China), en la que la tierra aparece roja. El río deposita inmensas cantidades de limo en el mar de la China Oriental, gran parte del cual alcanzará finalmente el profundo fondo oceánico.*

CORRIENTES OCEÁNICAS

LAS CORRIENTES OCEÁNICAS trasladan agua templada desde el Ecuador hacia los polos, mientras que el agua fría, por su parte, se mueve hacia el Ecuador. De esta forma, la Tierra distribuye el calor de su superficie, lo que constituye un importante factor climático. Hace unos 4.000 millones de años, el planeta estaba cubierto por océanos sin tierra que interrumpiera el movimiento de las corrientes, las cuales debían moverse en línea recta, simplemente por la influencia de la rotación terrestre.



Esquema *que muestra el movimiento del agua alrededor de una Tierra sin tierra.*

AGUAS SUPERFICIALES

LAS CORRIENTES DE SUPERFICIE son producidas por los vientos predominantes y por el movimiento giratorio de la Tierra, que impulsa a las corrientes a circular en remolinos o círculos. Las corrientes marinas de profundidad, a más de 100 m por debajo de la superficie, son impulsadas por las diferencias de temperatura del agua y la salinidad, las cuales afectan la densidad y el movimiento de las aguas profundas.

TEMPERATURAS Y CORRIENTES DE SUPERFICIE

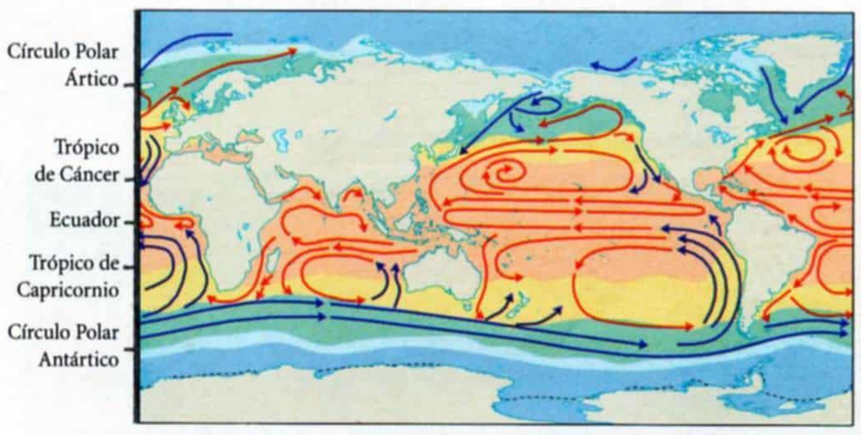

Temperaturas y corrientes de superficie

- Barrera de hielos (menos de 0°C)
- Banquisa* (prom.) menos de -2°C
- Agua de mar -2- 0°C
- 0–10°C
- 10–20°C
- 20–30°C
- corr. cálida
- corr. fría

* El agua de mar se hiela a -1.9°C

TEMPERATURAS Y CORRIENTES DE AGUAS PROFUNDAS

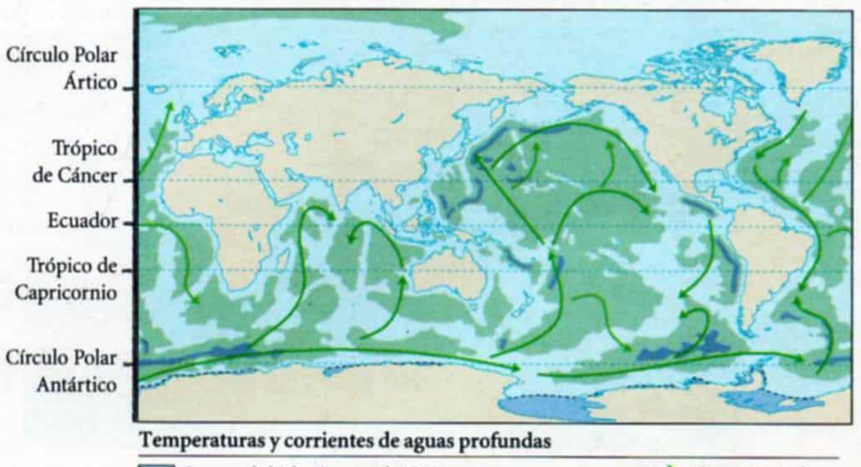

Temperaturas y corrientes de aguas profundas

- Barrera de hielos (menos de 0°C)
- Agua de mar -2- 0°C (menos de 5000m)
- Agua de mar 0–5°C (menos de 4000m)
- Corr. principales
- Corr. secundarias

MAREAS Y OLAS

LAS MAREAS SE CREAN por la fuerza de atracción del Sol y la Luna sobre la superficie de los océanos. La amplitud de mareas altas y bajas depende de la posición de la Luna en relación con la Tierra y el Sol. Las olas se forman por el viento que sopla sobre la superficie del agua.

VARIACIÓN DE LAS MAREAS Y ENTORNO DE LAS OLAS

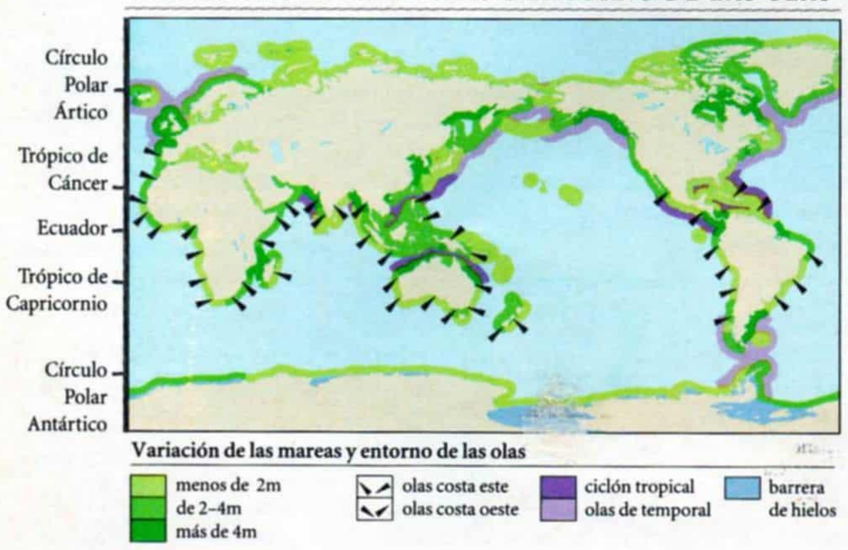

Variación de las mareas y entorno de las olas

- menos de 2m
- de 2–4m
- más de 4m
- olas costa este
- olas costa oeste
- ciclón tropical
- olas de temporal
- barrera de hielos

MAREAS ALTAS Y BAJAS

Las mareas altas (de sicigias) se producen cuando la Tierra, la Luna y el Sol están alineados (*abajo, a la izquierda*). Las mareas bajas (de cuadratura) se producen cuando el Sol y la Luna están en una posición de ángulo recto (*abajo, a la derecha*).

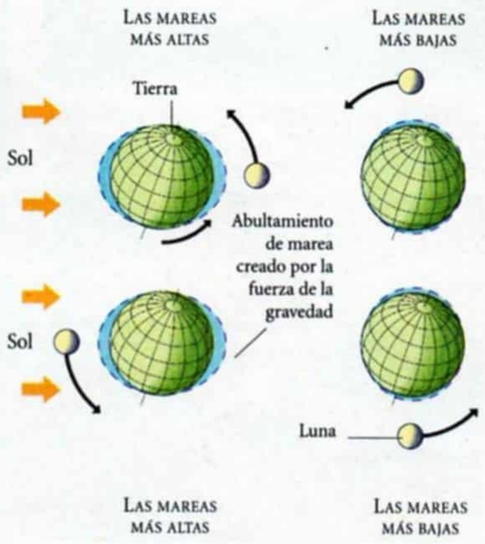

TIPOS DE CLIMA

LOS TIPOS DE CLIMA se definen a partir del promedio de diferentes elementos durante largos períodos de tiempo y se clasifican de acuerdo con combinaciones de temperatura y humedad. En cambio, el estado del tiempo consiste en fluctuaciones a corto plazo de elementos tales como vientos, temperatura, presión y humedad. Los distintos climas están determinados por la latitud, altitud, los vientos predominantes y la circulación de corrientes oceánicas. Cambios climáticos duraderos, como el calentamiento global o el comienzo de las glaciaciones, generan fenómenos a corto plazo, como huracanes, sequías y aumento de las precipitaciones.

LA ATMÓSFERA, EL VIENTO Y EL ESTADO DEL TIEMPO

LA ATMÓSFERA TERRESTRE ha sido comparada con un gigantesco océano de aire que rodea el planeta. Su sistema de circulación es semejante al de las corrientes oceánicas y está influido por tres factores: la órbita terrestre alrededor del Sol, la rotación sobre su eje y las variaciones en la cantidad de radiación térmica recibida del Sol. Si el calor y la humedad no fueran distribuidos entre el Ecuador y los polos, grandes áreas de la Tierra serían inhabitables.

Densas nieblas, *como en el sur de Inglaterra, se forman cuando aire cargado de humedad pasa sobre un suelo frío.*

TEMPERATURA

EL MUNDO SE PUEDE DIVIDIR en tres grandes zonas climáticas, que se extienden como cinturones a partir del Ecuador: el área intertropical, que es cálida; las regiones polares, frías, y las zonas templadas situadas entre ambas. Las temperaturas medias van desde más de 30ºC en los desiertos hasta -30ºC en los polos. La temperatura también depende de la altitud, porque el aire se enfría y es menos denso a mayor altura. Las regiones montañosas son más frías que las situadas a nivel del mar o en sus cercanías.

TEMPERATURAS MEDIAS DE ENERO

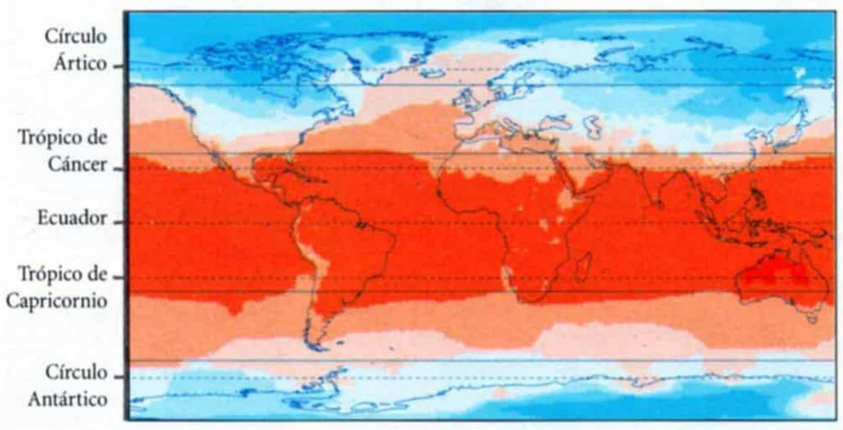

TEMPERATURAS MEDIAS DE JULIO

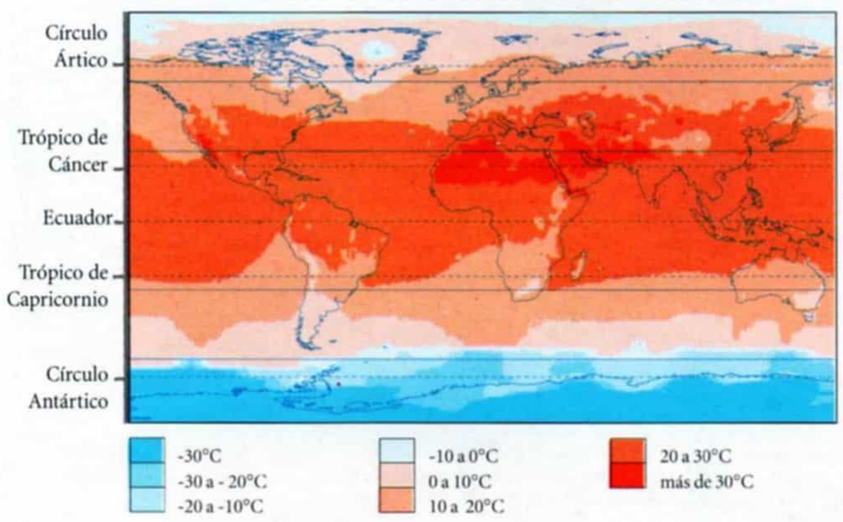

CIRCULACIÓN DEL AIRE

EL AIRE CIRCULA DEL ECUADOR A LOS POLOS en células gigantes denominadas de Hadley y Ferrel. Al calentarse, el aire se expande, se vuelve menos denso y se eleva; esto crea áreas de baja presión. Al elevarse se enfría y condensa produciendo lluvias intensas en el área intertropical y nevadas ligeras en los pòlos. El aire frío desciende formando zonas de alta presión. En los trópicos, estas corrientes descendentes son desviadas hacia los polos (vientos del oeste) o hacia el Ecuador (vientos alisios). En los polos, soplan vientos polares del este.

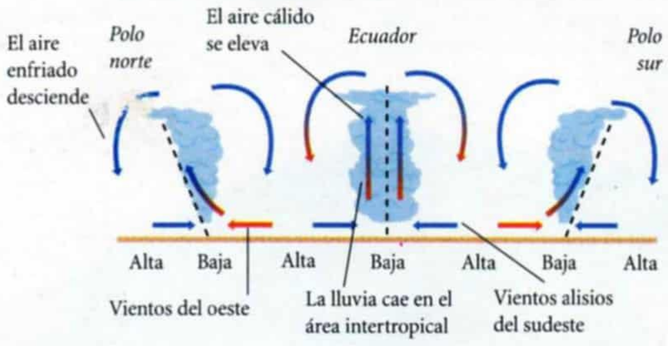

La banquiza de la Antártida *aumenta casi siete veces en invierno, cuando la temperatura baja intensamente y los mares circundantes se hielan.*

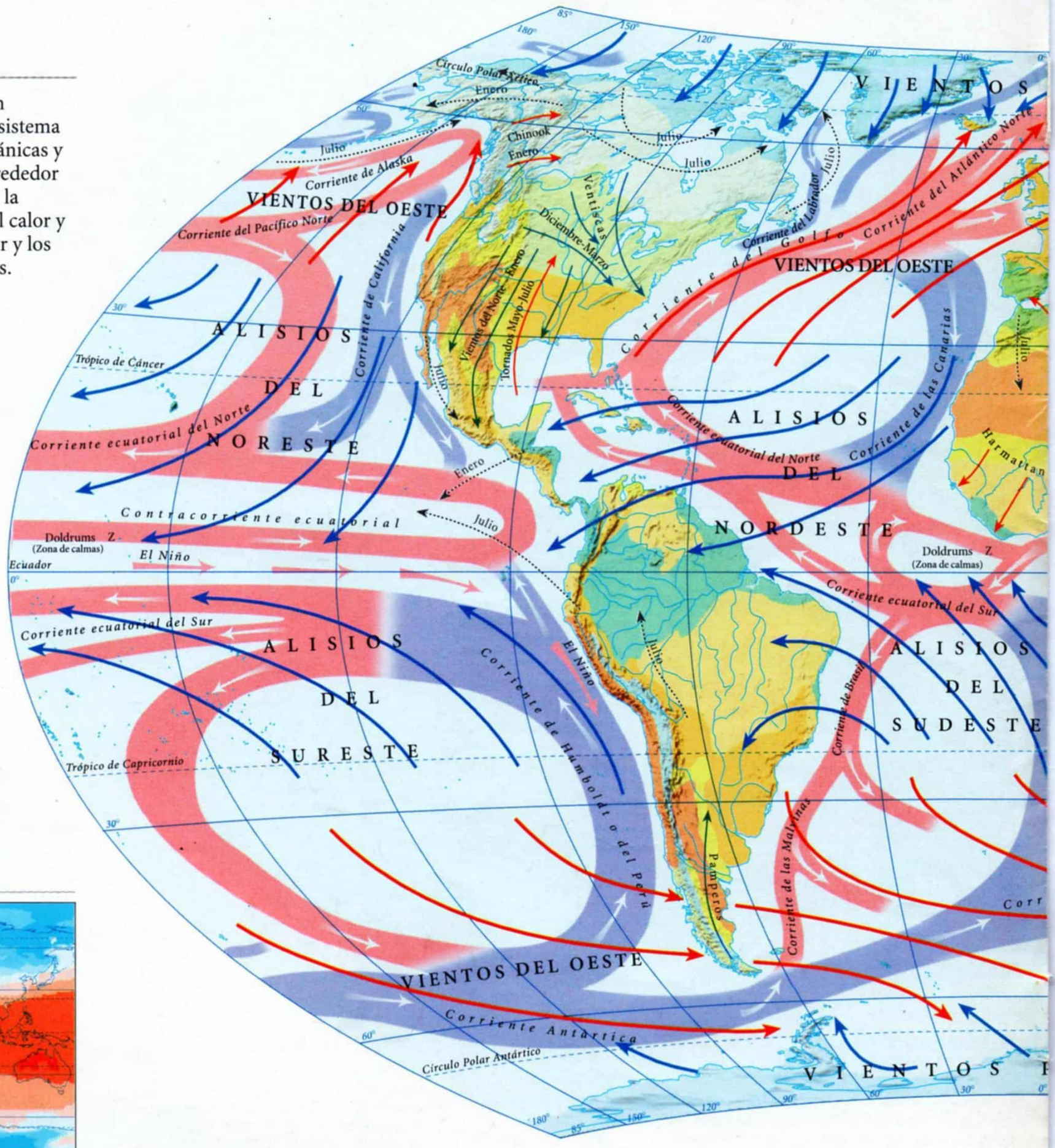

CAMBIOS CLIMÁTICOS

ACTUALMENTE, LA TIERRA ESTÁ EN UNA FASE CÁLIDA entre épocas glaciales. El aumento de las temperaturas elevaría el nivel del mar al fundir los casquetes polares. La mayor parte de la población mundial vive cerca de las costas. Cualquier cambio que produzca un aumento del nivel del mar podría tener efectos desastrosos.

Este paisaje helado, *pintado por Pieter Brueghel el Joven, en el siglo XVII, muestra una pequeña época glacial que culminó hace 300 años.*

EL EFECTO INVERNADERO

Gases como el dióxido de carbono se conocen como "gases de invernadero" porque permiten que la radiación solar de onda corta entre en la atmósfera, pero impiden que escape la radiación de onda larga. Esto eleva la temperatura terrestre. Un exceso de estos gases, como los generados al quemar combustibles fósiles, ayuda a acumular calor y conduce a un calentamiento global.

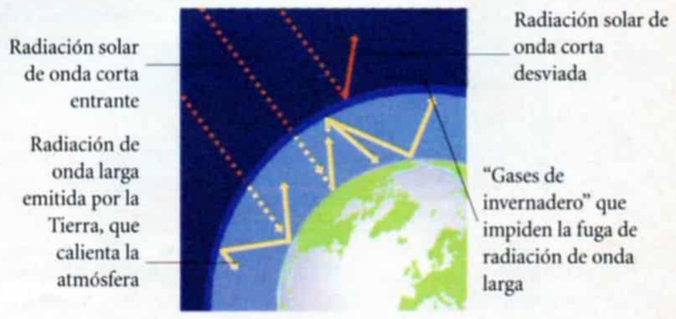

Las islas del Caribe, *la costa del golfo de México y el sudeste de EE. UU. son castigadas a menudo por huracanes que se forman en el Atlántico.*

CIRCULACIÓN DEL AGUA DE LOS OCÉANOS

EN GENERAL, LAS CORRIENTES OCEÁNICAS discurren paralelas al movimiento de los vientos por la superficie terrestre. La energía solar es más alta en el ecuador y más baja en los polos. Por eso, el agua de los océanos se calienta más en el Ecuador y fluye hacia los polos, enfriándose al dirigirse al norte o al sur. La corriente eventualmente se invierte y las corrientes frías se dirigen al ecuador. Estas corrientes oceánicas actúan como un vasto sistema para trasladar calor desde el Ecuador hacia los polos y tienen una influencia crucial en la distribución de los climas.



En zonas de clima extremo *los años de sequía pueden secar completamente el suelo y convertir el área en un desierto.*

INCLINACION DEL EJE TERRESTRE

La Tierra mantiene su eje inclinado durante sus movimientos de traslación y rotación. Esto origina una distribución irregular de la energía sobre su superficie. Así, en su movimiento de traslación a lo largo del año, se suceden las estaciones. Este ángulo de inclinación determina que los trópicos reciban cada día dos veces y media más calor que los polos, la variación de la duración del día y la noche y la consiguiente diferencia en la energía recibida según la latitud.

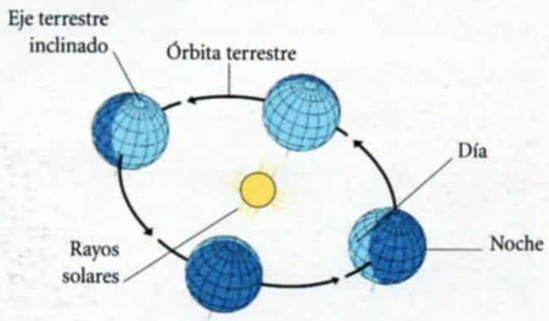

REFERENCIAS

Zonas climáticas: capa de hielo; tundra; subárctica; fría continental; templada húmeda; mediterránea; semiárida; árida; tropical; húmeda ecuatorial

Corrientes: cálidas; frías

Vientos: calientes; fríos

Vientos locales: calientes; fríos; ocasionales*

* (pueden ser calientes o fríos)

La diversidad *de paisajes que se encuentran en los Andes está muy ligada a la altitud, la cual modifica las condiciones climáticas. Mientras que los picos están cubiertos de nieve, los valles interiores son semitropicales.*

EL EFECTO CORIOLIS

La rotación de la Tierra influye sobre la circulación atmosférica desviando vientos y corrientes oceánicas. Los vientos que soplan en el hemisferio norte son desviados hacia la derecha y los del hemisferio sur hacia la izquierda, creando distintos tipos de circulación, como los vientos alisios del nordeste y del sudeste y los vientos del oeste. Este efecto es mayor en los polos y menor en el Ecuador.

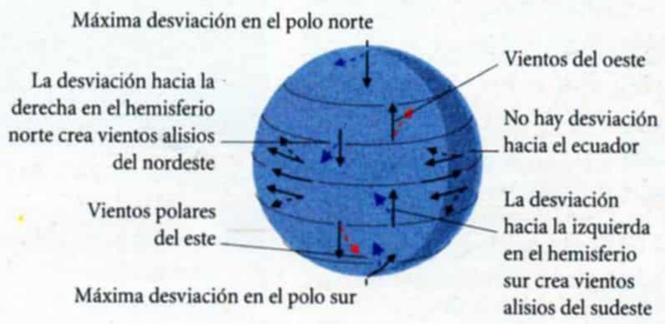

POLARES DEL ESTE
Círculo Polar Ártico
Buran
Mistral
Föhn
Bora
Etesian
Junio-Octubre
Khamsin
Siroco
Haboob
Monzones del Sureste Abril-Septiembre
Corriente de Kuroshivo
Tifones Julio-Octubre
Trópico de Cáncer
Corriente ecuatorial del Norte
ALISIOS DEL NORDESTE
Contracorriente ecuatorial
Doldrums
Ecuador
Monzones del Sureste Octubre-Marzo
Corriente ecuatorial del Sur
Corriente de los Monzones
Contracorriente ecuatorial
Doldrums (Zona de calmas)
Monzones del Noreste Octubre-Marzo
Willy Willies
Corriente ecuatorial del Sur
ALISIOS DEL SUDESTE
Corriente de Australia Occidental
Corriente de Benguela
Queensland
Trópico de Capricornio
Huracanes
Corriente Antártica
VIENTOS DEL OESTE
Círculo Polar Antártico
POLARES DEL ESTE

PRECIPITACIONES

AL EXPANDIRSE, EL AIRE CALIENTE sube y se enfría y el vapor de agua que lleva se condensa formando nubes. Las lluvias fuertes y regulares son típicas de la zona ecuatorial, mientras que los polos son fríos y reciben nevadas ligeras. Las regiones tropicales tienen estaciones secas y lluviosas muy marcadas; en las regiones templadas las lluvias son más imprevisibles.

Las lluvias monzónicas *afectan al sur de Asia de mayo a setiembre; las crean vientos marinos que soplan a través de tierras cálidas.*

Fuertes tormentas tropicales, *que ocurren con frecuencia en Papúa-Nueva Guinea, erosionan el suelo y provocan deslizamientos.*

PRECIPITACIONES MEDIAS DE ENERO

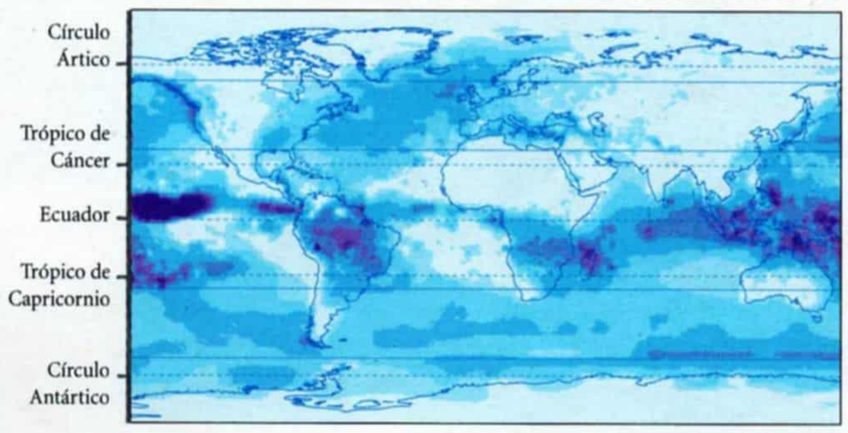

PRECIPITACIONES MEDIAS DE JULIO

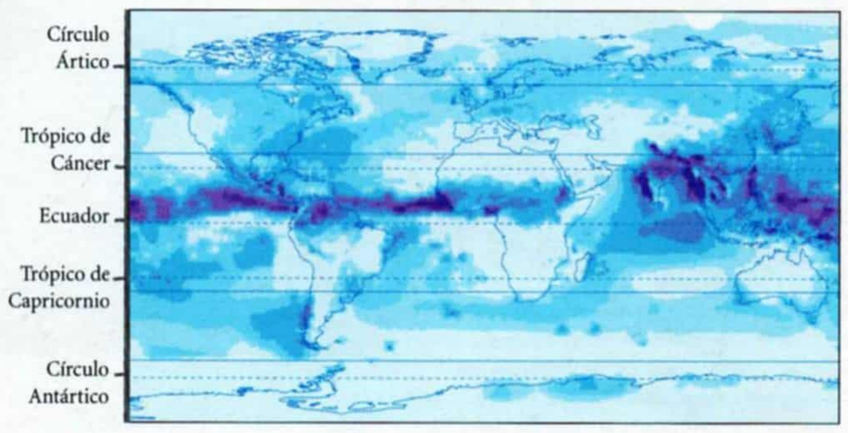

0–25 mm; 25–50 mm; 50–100 mm; 100–200 mm; 200–300 mm; 300–400 mm; 400–500 mm; más de 500 mm

La intensidad de algunas ventiscas *en Canadá y el norte de EE. UU. puede formar ventisqueros de 3 metros de alto.*

El desierto de Atacama, *en Chile, es uno de los lugares más secos de la Tierra con precipitaciones medias de menos de 50 mm anuales.*

Violentas tormentas eléctricas *se producen en los frentes fríos y secos, al chocar con masas de aire caliente y húmedo, que sube rápidamente y se condensa en nubes tormentosas. La lluvia y el granizo se cargan de electricidad causando relámpagos.*

EL ABRIGO PLUVIOMÉTRICO

Cuando el aire húmedo choca con las montañas se eleva y se enfría y el vapor de agua cae en forma de lluvia o nieve (precipitaciones orográficas). Sólo el aire seco y frío continúa por encima de las montañas, dejando áreas del interior con poca lluvia o sin ella. Son regiones situadas al abrigo de la lluvia y es la explicación a la existencia del desierto Mojave, en California, que está situado al este de Sierra Nevada.

EL ABRIGO PLUVIOMÉTRICO

VIDA ANIMAL Y VEGETAL

LA COMBINACIÓN de una atmósfera rica en oxígeno y agua abundante es la clave de la vida sobre la Tierra. Pocas áreas de nuestro planeta no han sido conquistadas por animales o plantas. Las plantas procesan la luz solar para proveerse de su energía y los animales de la Tierra cuentan con las plantas para sobrevivir. Por eso las plantas son productores primarios. La disponibilidad de materias nutritivas y la temperatura de una región afectan la cantidad y el tipo de animales capaces de vivir en ella. Este índice es modificado por los factores climáticos: el frío y la aridez restringen la cantidad de formas de vida, mientras que las temperaturas más altas y las lluvias regulares permiten una mayor diversidad de especies.

REGIONES BIOGEOGRÁFICAS

LA TIERRA SE PUEDE DIVIDIR en una serie de regiones biogeográficas o biomas, comunidades ecológicas donde coexisten diversas especies de plantas y animales en condiciones climáticas concretas. Además de esta clasificación general, otros factores, como la riqueza del suelo, la altitud y la actividad humana (urbanización, agricultura intensiva y deforestación, entre otras) afectan la distribución local de las especies vivas dentro de cada bioma.

REGIONES POLARES

En los polos, una capa de hielo permanente cubre el mar y la tierra. Muy pocas plantas y animales pueden vivir en estas regiones inhóspitas.

TUNDRA

Es una región desolada con inviernos largos, oscuros y gélidos, y veranos cortos y fríos. Los suelos son delgados y grandes extensiones de terreno están permanentemente heladas: es el permafrost. La tundra carece de árboles pero, durante los meses de verano, se cubre brevemente de pequeñas plantas con flores.

BOSQUES PERENNIFOLIOS

Con veranos más suaves que la tundra y con menos viento, estas áreas pueden albergar grandes bosques de coníferas.

BOSQUES CADUCIFOLIOS

La mayor parte del hemisferio norte estuvo una vez cubierta por bosques de caducifolios, que son propios de áreas con marcadas variaciones estacionales. Parte de estos bosques ha sido talada para el asentamiento humano.

BOSQUES HÚMEDOS

En zonas húmedas y templadas, como el sur de China, el bosque caducifolio es reemplazado por árboles de hoja perenne.

DESIERTOS

Los desiertos son regiones con precipitaciones insignificantes. La mayoría de los desiertos cálidos está en los trópicos. Los desiertos fríos están en áreas de mayor latitud. Distintos factores impiden la llegada de la humedad del mar.



MEDITERRÁNEO

Veranos cálidos y secos e inviernos cortos caracterizan a estas regiones, antes cubiertas de arbustos y bosques de hoja perenne. En la actualidad han sufrido grandes talas para el aprovechamiento agrícola.

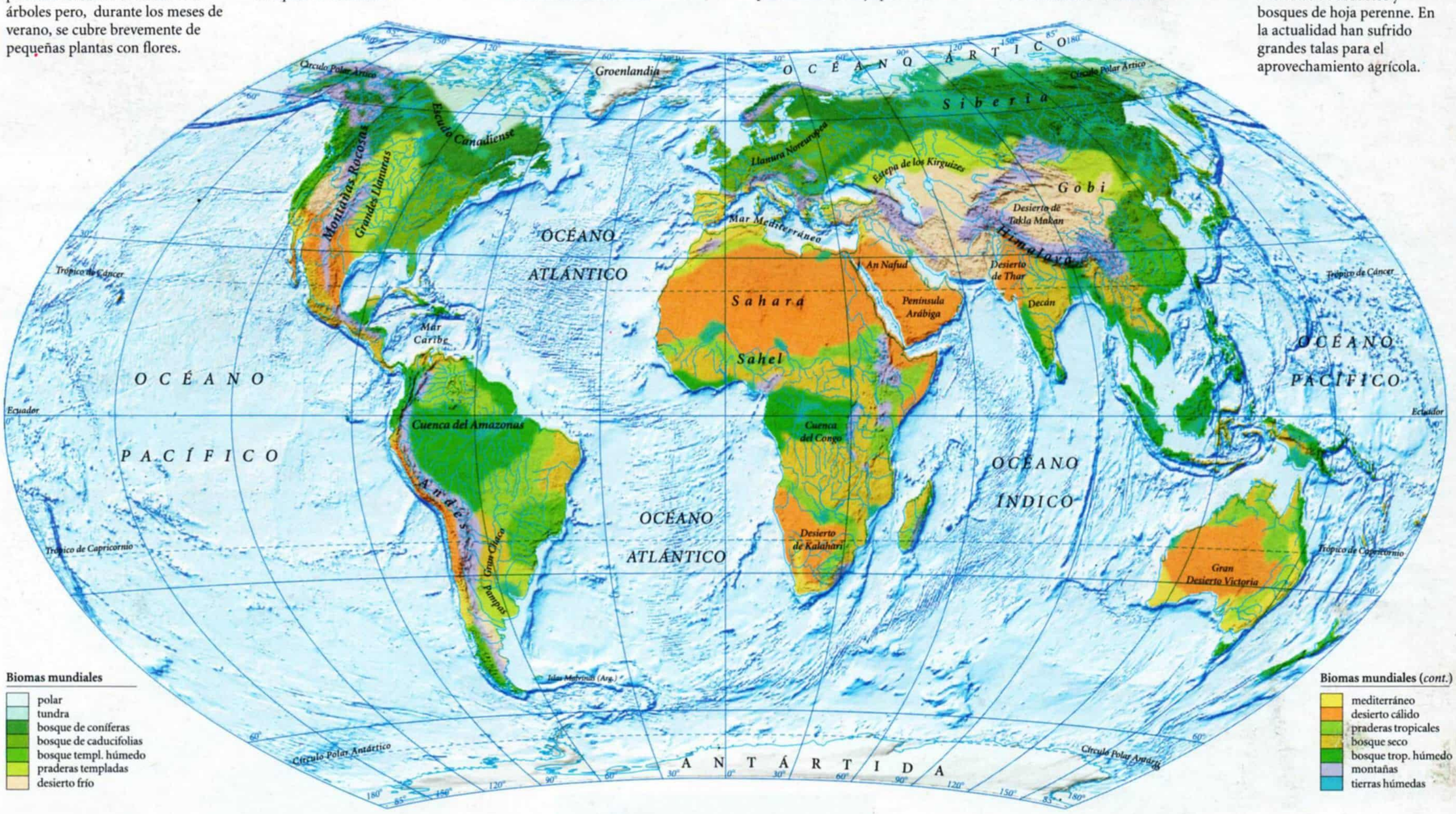

PRADERAS TROPICALES Y TEMPLADAS

Las regiones de praderas más extensas se encuentran en el centro de los mayores continentes. En las sabanas de las regiones tropicales africanas, las lluvias estacionales se alternan con sequías. Las praderas de zonas templadas, llamadas *estepas* cuando son áridas, se encuentran en el hemisferio norte y en América del Sur, donde se las denomina *pampa*.

BOSQUE SECO

Árboles y arbustos adaptados a la sequedad crecen con amplios espacios entre ellos, intercalados con zonas de sabana.



BOSQUE TROPICAL HÚMEDO

Se caracteriza por temperaturas altas y fuertes lluvias todo el año. Las selvas tropicales contienen la mayor diversidad de especies vegetales y animales.



MONTAÑAS

Aunque las laderas bajas de las montañas pueden tener densos bosques, tan sólo arbustos de escasa altura y otras formas de vegetación crecen por encima del límite superior del bosque, el cual varía tanto con la altitud como con la latitud.

HUMEDALES

Rara vez están por encima del nivel del mar. Incluyen marismas, pantanos y zonas de mareas. Algunos, con sus húmedos y fértiles suelos, son excelentes para la alimentación de peces y la reproducción de aves. Otros tienen escasa estructura de suelo, demasiado ácido para albergar vida.

BIODIVERSIDAD

EL NÚMERO DE ESPECIES DE ANIMALES Y PLANTAS, así como la diversidad genética dentro de las poblaciones de cada especie, constituyen la biodiversidad de la Tierra. Las plantas y animales endémicos de una región es decir, aquellos que no se encuentran en ninguna otra parte del mundo, son importantes para determinar los niveles de diversidad biológica. El poblamiento y la acción del hombre han invadido muchas regiones anteriormente ricas en especies vegetales y animales endémicas. Pero en las últimas décadas, aumentaron los esfuerzos para conservar los lugares que aún permanecen salvajes.

ADAPTACIÓN ANIMAL

EL GRADO DE ADAPTACIÓN DE UN ANIMAL a climas y condiciones diferentes es muy importante para asegurar su supervivencia. Muchos animales, en especial los grandes mamíferos, están arrinconados en regiones cada vez más pequeñas, a medida que el desarrollo humano y la práctica de la agricultura moderna reducen sus hábitats naturales. Los seres humanos son responsables, en forma deliberada o no, de haber extendido algunas de las especies más fértiles del mundo. Muchas de éstas, introducidas en otras regiones, son ahora más numerosas que la fauna autóctona.

ANIMALES POLARES

Los gélidos y desolados parajes de las regiones polares sólo pueden albergar una pequeña variedad de especies, las cuales obtienen sus requerimientos nutritivos del mar. Animales como la morsa *(izquierda)* han desarrollado grasa aislante, miembros rechonchos y piel de doble capa, que les permite sobrevivir en condiciones de frío extremo.

ANIMALES DE DESIERTO

Muchos animales que viven en el calor extremo y la aridez del desierto pueden sobrevivir durante días, incluso meses, con muy poca comida o agua. Sus cuerpos están adaptados para perder calor y almacenar grasa y agua. El monstruo de Gila *(arriba)* almacena grasa en su cola.

DIVERSIDAD DE ESPECIES ANIMALES

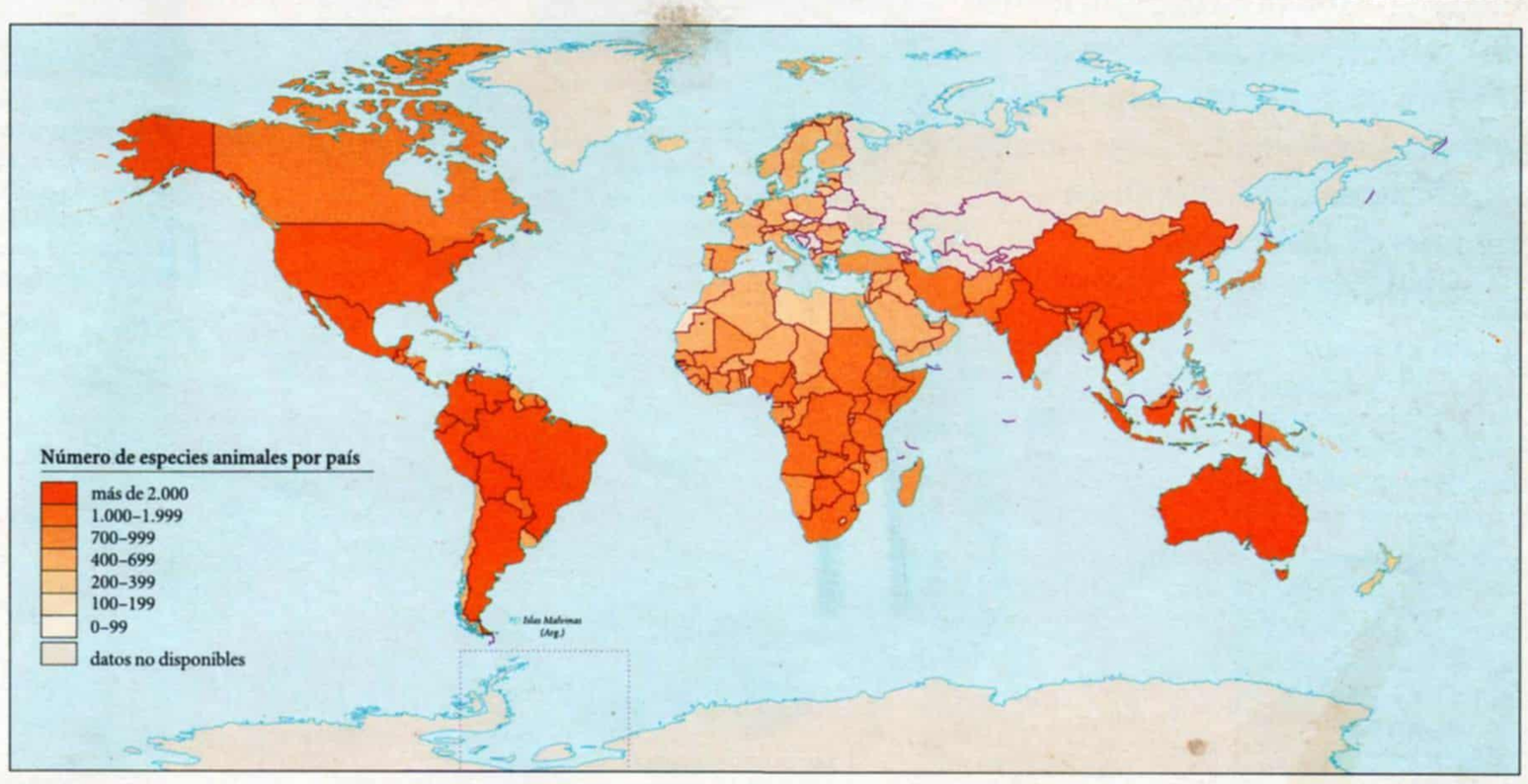



BIODIVERSIDAD MARINA

En los océanos vive gran variedad de especies diferentes, desde grandes mamíferos, como ballenas y delfines, hasta el plancton más diminuto. La mayor diversidad se da en las plataformas continentales de los mares cálidos, donde las plantas pueden realizar fácilmente la fotosíntesis, y alrededor de arrecifes coralinos donde existen ecosistemas complejos. En el fondo del océano, los nematodos pueden vivir a más de 3.000 m de profundidad.

LA SELVA AMAZÓNICA

En la vasta cuenca del Amazonas vive la mayor variedad de especies animales del mundo. Los animales están adaptados para vivir a diferentes niveles, desde las copas de los árboles hasta la maleza del suelo. El perezoso *(abajo)* cuelga de las ramas. Su pelo crece desde el vientre hacia el lomo, lo que permite que el agua resbale sobre su cuerpo.

GRANDES ALTITUDES

Pocos animales viven en la atmósfera enrarecida de las montañas más altas. Sin embargo, aves de presa como cóndores, águilas y buitres *(arriba)*, con magnífica agudeza visual, pueden elevarse hasta 7.000 m para escudriñar sus presas.



ANIMALES URBANOS

El crecimiento de las ciudades ha reducido el espacio ideal para la vida de muchas especies. Algunos animales se instalan cerca de áreas urbanas, donde se alimentan de los desperdicios de la ciudad moderna *(izquierda)*. Los roedores, en especial ratas y ratones, existen en las ciudades desde hace miles de años, y muchos insectos, sobre todo las polillas, han desarrollado nuevos colores para su cuerpo como estrategia de camuflaje.

ESPECIES ENDÉMICAS

Algunas áreas aisladas, como Australia y la isla de Madagascar, tienen la más amplia gama de especies endémicas. En Australia se incluyen los marsupiales como el canguro *(abajo)*, que lleva sus crías en una bolsa de su cuerpo. La destrucción del hábitat, la contaminación, la caza y los depredadores introducidos por el hombre amenazan esta diversidad biológica única.

ADAPTACIÓN DE LAS PLANTAS

LAS CONDICIONES DEL MEDIO AMBIENTE, especialmente el clima, las características del suelo y el grado de competencia con otros organismos, influyen en el desarrollo de las plantas. Condiciones similares en partes del mundo muy diferentes crean adaptaciones semejantes de las plantas, que pueden ser modificadas por otros factores locales, específicos de la región.

CONDICIONES FRÍAS

En áreas donde la temperatura rara vez sube de 0ºC, plantas como líquenes *(izquierda)* y musgos, crecen pegadas al suelo.

SELVAS

La mayoría de las plantas más grandes y antiguas se encuentran en las selvas. Altas temperaturas y fuertes precipitaciones crean condiciones ideales para plantas enormes como la rafflesia *(izquierda)*, la mayor flor del mundo.



SEQUEDAD Y CALOR

En zonas áridas se desarrollan plantas cuyas hojas han reducido al mínimo su superficie para evitar la pérdida de agua. Los cactos *(arriba)* pueden sobrevivir sin agua durante meses.

PLANTAS ANTIGUAS

Algunas de las plantas más primitivas del mundo aún existen e incluyen algas y helechos, lo que muestra la facilidad con que se adaptan a las nuevas condiciones ambientales.

MECANISMO DEFENSIVO

Una gran variedad de plantas ha desarrollado mecanismos que incluyen espinas, venenos y un sabor u olor desagradables para alejar a los depredadores.

DIVERSIDAD DE ESPECIES VEGETALES

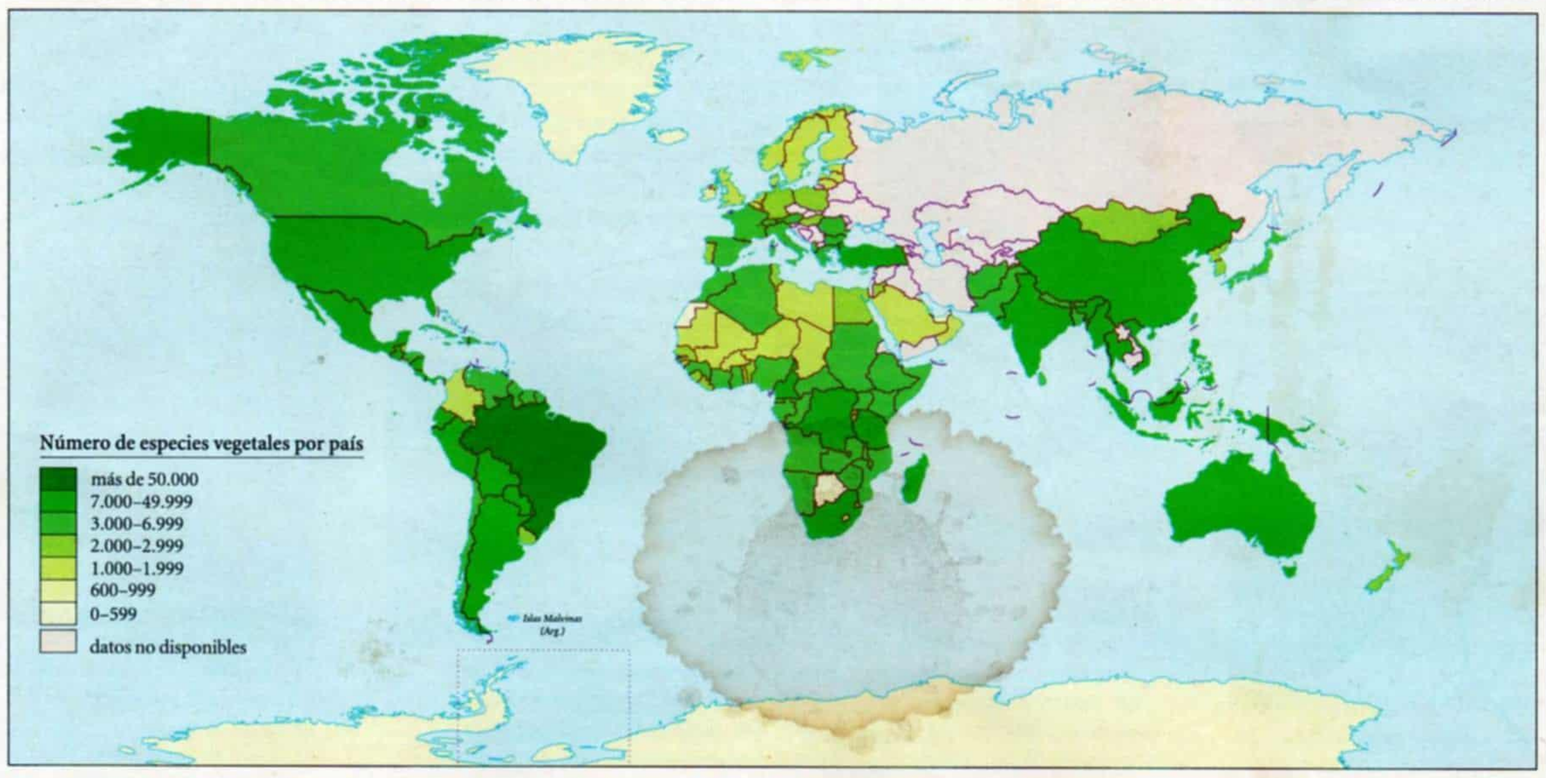

MALEZA

La maleza, como la correhuela *(arriba)*, crece con rapidez, se extiende fácilmente y se adapta a ambientes distintos, lo que le permite conquistar rápidamente los hábitats adecuados. Son las plantas que mejor se adaptan.

Población y asentamiento

Se estima que la población de la Tierra, unos 6.000 millones en el 2000, aumentará hasta 10.000 millones en el año 2025. La distribución de la población es muy desigual, pues depende del clima, del terreno, de recursos naturales y económicos y de factores históricos y sociales. La mayoría de la población vive en zonas costeras y a lo largo de los valles de los ríos. Los desiertos ocupan más del 20% de la superficie pero albergan a menos del 5% de los habitantes. Se estima que más de la mitad de la población vivirá en ciudades, la mayoría en Asia, a causa de la elevada migración desde las áreas rurales en busca de trabajo. Muchas de estas personas vivirán en megalópolis, de hasta 40 millones de habitantes.

Tipos de asentamiento

En los últimos 200 años se ha experimentado un cambio radical de los tipos de asentamiento.

La vida nómade

Todos los pueblos del mundo eran cazadores y recolectores hace 10.000 años. Actualmente, los nómades, que viven en busca de recursos alimentarios, son menos del 0,0001% de la población mundial. Son principalmente pastores, que trasladan su ganado de un lugar a otro, en busca de pastos.

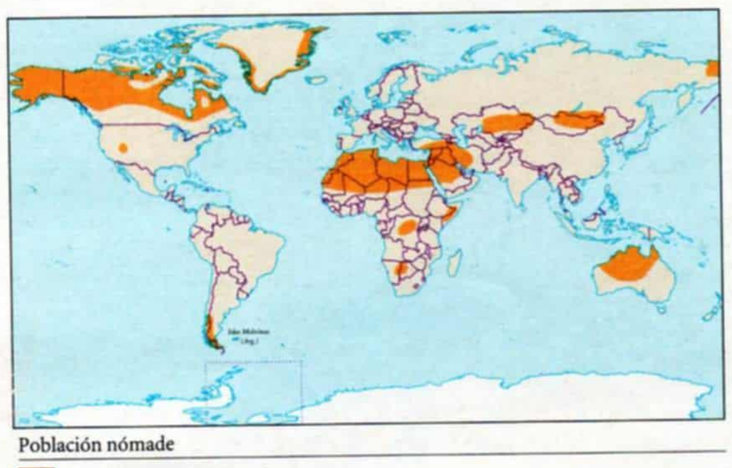

Población nómade

Área de población nómade

El crecimiento de las ciudades

En 1900 sólo había 13 ciudades con más de un millón de habitantes, la mayoría en el hemisferio norte. Cada vez más habitantes de países en desarrollo se mudan a áreas urbanas. Actualmente, hay más de 284 ciudades de más de un millón de habitantes, 23 de las cuales superan los 5 millones.

Grandes ciudades en 1900

Ciudades millonarias en 1900

● Ciudades con más de 1 millón de habitantes

Grandes ciudades en 1995

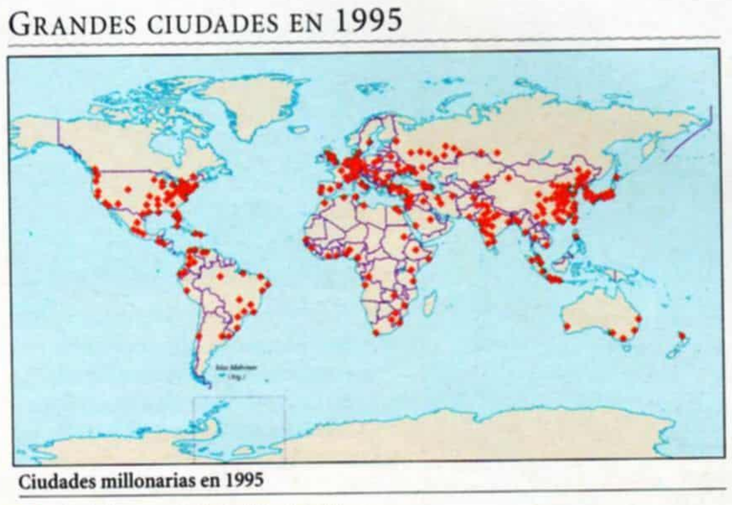

Ciudades millonarias en 1995

● Ciudades con más de 1 millón de habitantes

América del Norte

Los litorales del este y oeste de EE. UU., con inmensas metrópolis interconectadas, ciudades y suburbios, son vastas y densamente pobladas megalópolis. América Central y el Caribe, también tienen altas densidades de población. Sin embargo, lejos de las costas y en las zonas inhóspitas del norte de Canadá la población es muy escasa.



Vancouver, *en la costa oeste de Canadá, creció como ciudad portuaria. En los últimos años ha atraído a numerosos inmigrantes asiáticos, en especial del área del Pacífico.*

Las llanuras *centrales de América del Norte, corazón agrícola del continente, están poco pobladas y son muy productivas.*

Europa

Por su clima templado y sus abundantes recursos minerales y naturales, Europa, en general, está densamente poblada. El continente es un imán para emigrantes del mundo. En las últimas décadas, la inmigración fue restringida. Las tasas de natalidad son bajas y, en algunos países, como Alemania, la población tiene un crecimiento casi nulo, con una creciente proporción de ancianos.



Ciudades europeas, *como Siena (Italia), antes representaban el tamaño ideal de una población. Los modernos avances técnicos han facilitado su expansión más allá de las murallas.*

En los densamente *poblados Países Bajos muchas tierras destinadas a la agricultura y a las ciudades han sido ganadas al mar.*

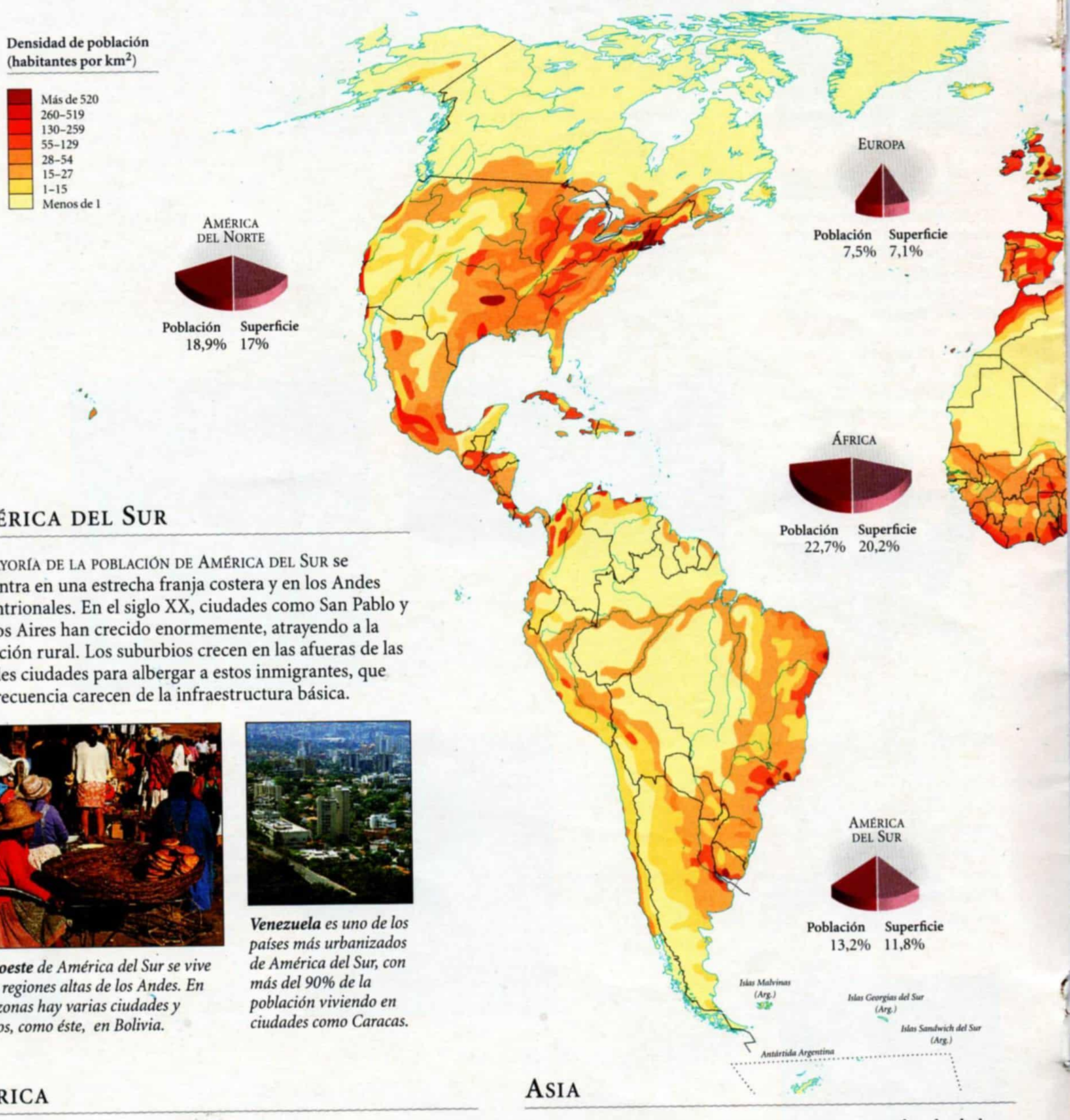

América del Sur

La mayoría de la población de América del Sur se concentra en una estrecha franja costera y en los Andes septentrionales. En el siglo XX, ciudades como San Pablo y Buenos Aires han crecido enormemente, atrayendo a la población rural. Los suburbios crecen en las afueras de las grandes ciudades para albergar a estos inmigrantes, que con frecuencia carecen de la infraestructura básica.



En el oeste *de América del Sur se vive en las regiones altas de los Andes. En estas zonas hay varias ciudades y pueblos, como éste, en Bolivia.*

Venezuela *es uno de los países más urbanizados de América del Sur, con más del 90% de la población viviendo en ciudades como Caracas.*

África

Ciudades como Nairobi (arriba), *El Cairo y Johannesburgo han crecido con rapidez en los últimos años, pero sólo El Cairo tiene una población significativa a escala mundial.*

El clima árido de gran parte de África hace que la población sea escasa. Se concentra en regiones costeras y fértiles como el valle del Nilo. África todavía tiene una alta proporción de agricultores nómades, aunque en la actualidad se convierten en sedentarios, y la población es básicamente rural.



Los sistemas de vida *y las viviendas tradicionales persisten en gran parte de África, que tiene mayor proporción de población rural que los otros continentes.*

Asia

La mayoría de la población de Asia se concentraba alrededor de los grandes valles fluviales, como el Indo, Ganges y Yangtsé. Ahora, el 60% de la población mundial vive en Asia, gran parte en ciudades importantes de países de economías emergentes que bordean el Pacífico. Incluso las densidades de población rural son altas en muchos países y se practica el cultivo en terrazas, para aprovechar al máximo la tierra disponible.



Muchas de las ciudades de China *son vastas áreas urbanas de más de 3 millones de habitantes.*



Los palafitos en Bangladesh *se construyen para resistir inundaciones. El precio de la tierra obliga a la gente a vivir en zonas marginales.*

ESTRUCTURA DE LA POBLACIÓN

LA PIRÁMIDES DE POBLACIÓN son una manera efectiva de mostrar la estructura por edades de diferentes países, destacando nuevas tendencias en el crecimiento y descenso de la población. La pirámide típica de un país con una población creciente y joven es ancha en la base *(izquierda)*, lo que refleja una alta tasa de natalidad y un número mayor de jóvenes que de ancianos. En cambio, los países con una población que se está estabilizando tienen una distribución más pareja para cada grupo de edad y pueden incluso tener menos población en los grupos de edades más bajas, indicando una alta esperanza de vida *(derecha)*. La Federación Rusa *(centro)* muestra las huellas de la Segunda Guerra Mundial, reflejada en el número -claramente menor- de hombres que de mujeres en los grupos de edades entre 60 y 80 y de más de 80 años.

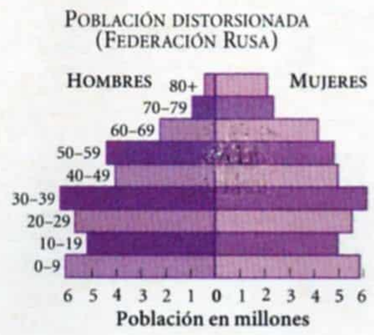

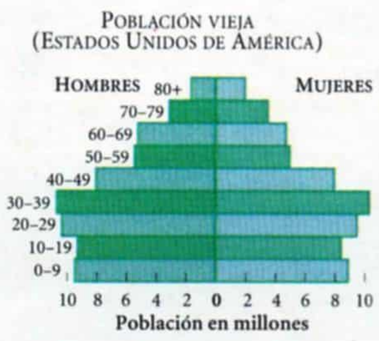

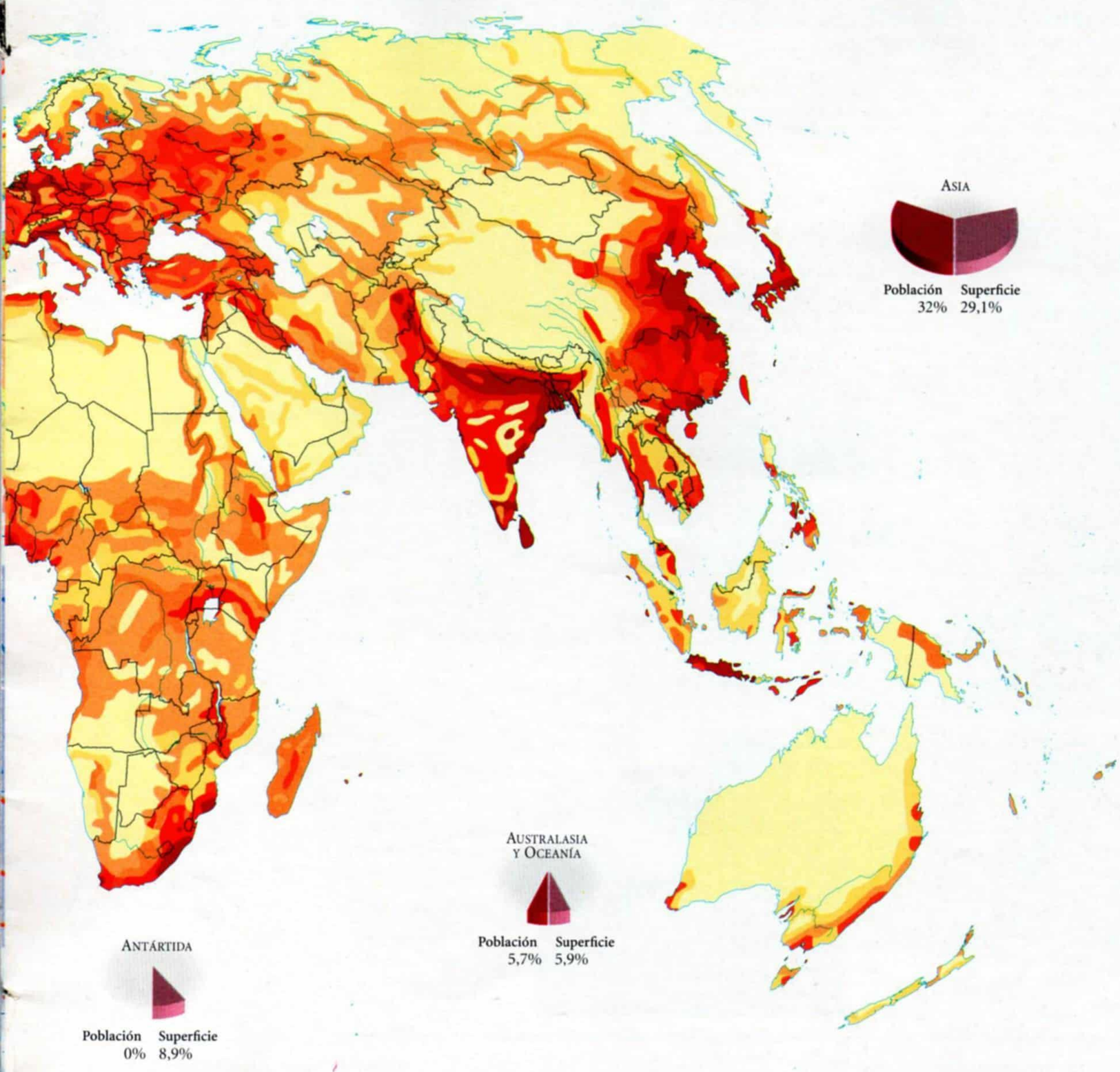

AUSTRALASIA Y OCEANÍA

ES LA REGIÓN DEL MUNDO menos poblada. La población de Australia y Nueva Zelanda vive principalmente en ciudades costeras y, en el árido interior, tan sólo existen poblados dispersos. Las islas del Pacífico tienen una población limitada a causa de la distancia y su escasez de recursos.

***Brisbane,** en la Gold Coast de Australia, es la ciudad de crecimiento más rápido del país. La mayoría de la población australiana vive en ciudades cercanas a la costa.*

***Las aisladas montañas** de Papúa Nueva Guinea albergan gran variedad de pueblos; muchos de ellos aún viven de la caza y la recolección tradicionales.*

CRECIMIENTO

EL PROGRESO EN LA NUTRICIÓN y los avances de la medicina juegan un papel importante en el alto crecimiento de la población mundial, que se ha multiplicado por cinco en los últimos 150 años. La provisión de alimentos aumentó con la mecanización agrícola, los mejores rendimientos de los cultivos y los adelantos en biotecnología. La mejor nutrición, junto con el progreso del nivel de la salud pública han incrementado la longevidad y la tasa de natalidad.

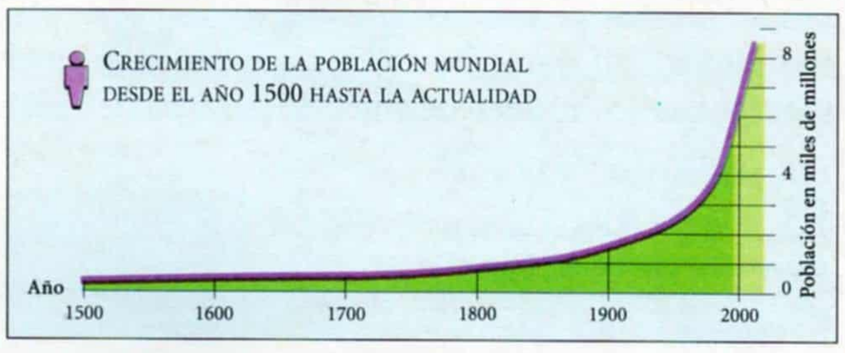

NUTRICIÓN MUNDIAL

DOS TERCIOS DEL CONSUMO de alimentos del mundo corresponde a las naciones industrializadas, muchas de las cuales toman diariamente más calorías de lo necesario para que la población mantenga un peso saludable. En cambio, en el mundo en desarrollo, unos 800 millones de personas no tienen suficientes alimentos para satisfacer sus necesidades básicas.

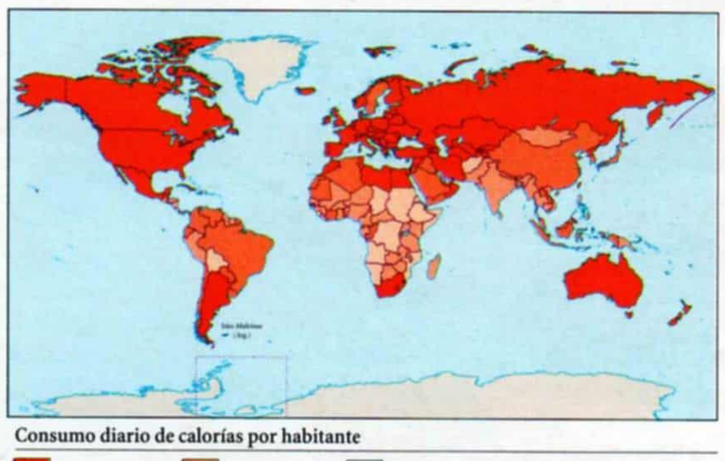

Consumo diario de calorías por habitante

más de 3.000 · 2.500–2.999 · 2.000–2.499 · menos de 2.000 · datos no disponibles

ESPERANZA DE VIDA MUNDIAL

LAS MEJORAS EN LA SALUD PÚBLICA y el nivel de vida han incrementado la esperanza de vida al nacer en el mundo desarrollado, donde la población actual, puede esperar vivir el doble de tiempo que hace 100 años. En las naciones más pobres, las enfermedades y la inadecuada nutrición hacen que la esperanza de vida no supere todavía los 45 años.

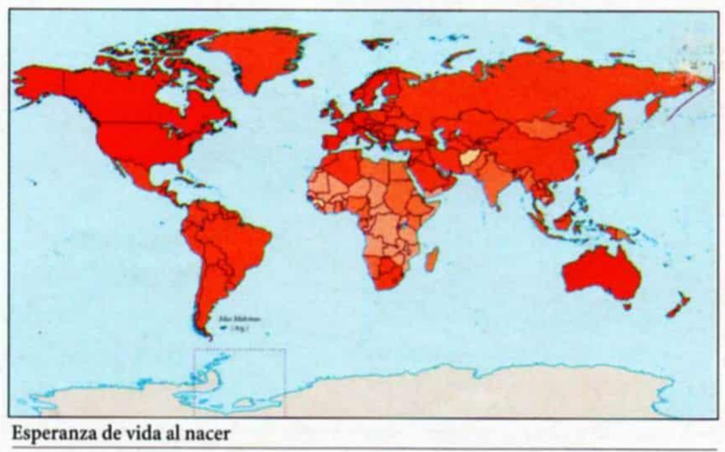

Esperanza de vida al nacer

más de 75 años · 65–74 años · 55–64 años · 45–54 años · menos de 44 años · datos no disponibles

TASAS MEDIAS DE NATALIDAD

LA TASA DE NATALIDAD ES MAYOR en África, Asia y América del Sur que en Europa y América del Norte. El aumento del nivel de vida y el fácil acceso a métodos de control son factores que producen un claro descenso de la tasa de natalidad de un país.

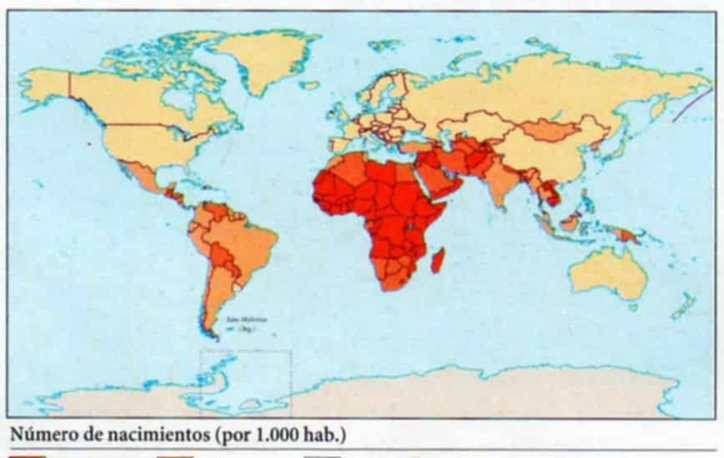

Número de nacimientos (por 1.000 hab.)

más de 40 · 30–39 · 20–29 · menos de 20 · datos no disponibles

MORTALIDAD INFANTIL MUNDIAL

EN PARTE DEL MUNDO DESARROLLADO la tasa de mortalidad infantil es todavía alta. El acceso a servicios médicos como la vacunación, una nutrición adecuada y el fomento del amamantamiento natural son útiles para combatirla.

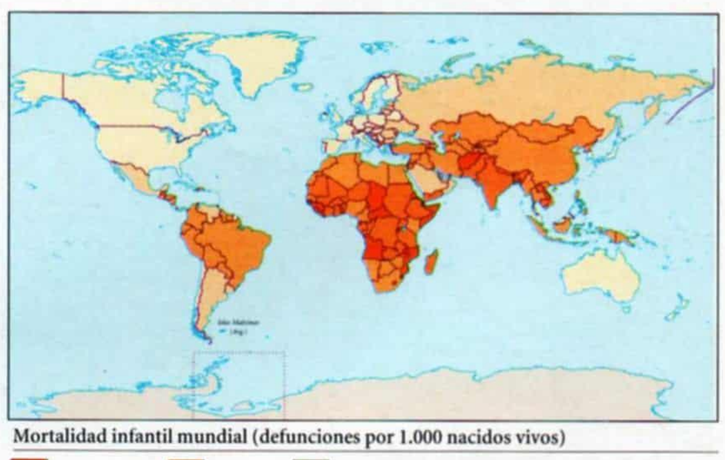

Mortalidad infantil mundial (defunciones por 1.000 nacidos vivos)

más de 125 · 75–124 · 35–74 · 15–43 · menos de 15 · datos no disponibles

SISTEMA ECONÓMICO

LOS PAÍSES DEL MUNDO DESARROLLADO, con sus dinámicas políticas comerciales y su acceso a nuevas tecnologías productivas y mercados internacionales, dominan el sistema económico mundial. En el otro extremo, muchos países del mundo en desarrollo están inmersos en un círculo vicioso de deuda externa, población en aumento y desempleo. Las economías planificadas del ex bloque comunista comenzaron a ser abandonadas durante los años 90 y China está emergiendo como un gran poder económico después de décadas de aislamiento.

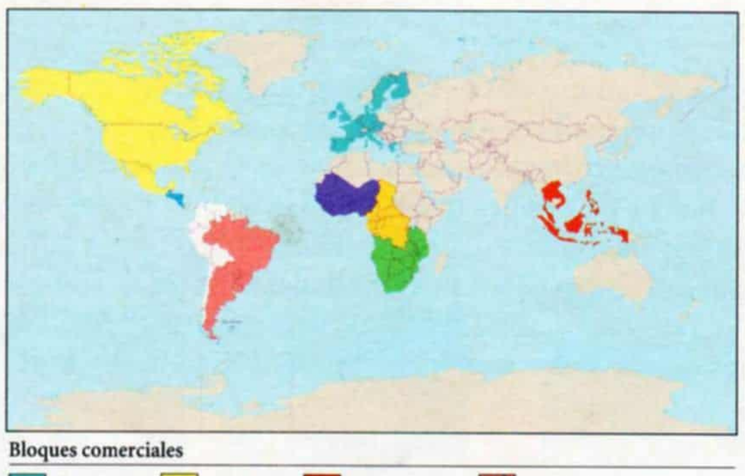

Bloques comerciales

UE · MCC · NAFTA · SADC · ASEAN · ECOWAS · MERCOSUR · CEEAC

COMERCIO

CADA VEZ MÁS el comercio mundial está siendo dominado por tres bloques principales: UE (Unión Europea), NAFTA (América del Norte) y ASEAN (países del Sudeste asiático). Pero existen otros bloques como el MERCOSUR (Argentina, Brasil, Paraguay y Uruguay), MCC (América Central) y ECOWAS, CEEAC y SADC (África). En cada bloque hay acuerdos para favorecer el intercambio comercial.

EL COMERCIO INTERNACIONAL

EL COMERCIO MUNDIAL promueve el desarrollo de las economías nacionales. Durante las tres últimas décadas, las industrias pesadas han declinado; en cambio, los servicios financieros, seguros, turismo, transportes aéreos y marítimos tienen mayor participación. Los productos manufacturados constituyen actualmente unos dos tercios del comercio mundial; las materias primas y los alimentos no llegan a la cuarta parte.

TRANSPORTE MARÍTIMO
Los barcos transportan el 80% de las mercancías internacionales. Los grandes puertos de contenedores son vitales para la red internacional de transporte.

TRANSNACIONALES
Las compañías transnacionales penetran cada vez más en los mercados locales. El acceso a muchos productos estadounidenses tiene alcance mundial.

PRODUCTOS PRIMARIOS
Muchos países, especialmente en el Caribe y África, todavía dependen de productos primarios como caucho y café, lo que los hace muy vulnerables a las fluctuaciones de los precios internacionales.

ECONOMÍA DE SERVICIOS
La economía de servicios como la banca, el turismo y los seguros, son el sector de mayor desarrollo en la segunda mitad del siglo XX. Lloyds de Londres (arriba) es el centro del mercado mundial de seguros.

Países de exportación única
- bananas
- café
- petróleo
- cobre

Balanza comercial (millones US$)
- más de 30.000
- 10.000–29.000
- 1.000–9.999
- 0–999 (Superávit)
- 0–999
- 1.000–9.999
- 10.000–29.999
- más de 30.000 (Déficit)
- datos no disponibles

Islas Malvinas (Arg.) · Islas Georgias del Sur (Arg.) · Islas Sandwich del Sur (Arg.)

Inversiones directas
- de EE.UU.
- de Europa
- de Japón

MERCADOS FINANCIEROS DEL MUNDO

EL MUNDO FINANCIERO ha estado dominado tradicionalmente por tres grandes centros -Tokio, Nueva York y Londres- que alojan las sedes de los mercados de valores *(Bolsas)*, las compañías transnacionales y los bancos internacionales. Su situación geográfica implica que, durante las 24 horas, haya una bolsa importante abierta para negociar acciones, divisas y mercancías. Desde finales de los 80, los avances tecnológicos permiten que las transacciones entre centros financieros sean cada vez más rápidas y así nuevos mercados han surgido por todo el mundo.

MERCADOS FINANCIEROS IMPORTANTES

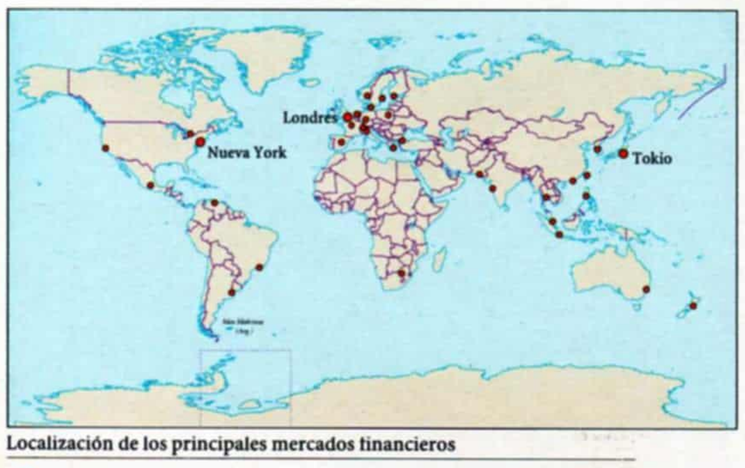

Localización de los principales mercados financieros
- Principales mercados financieros



***En 1990 la caída de la Bolsa de Tokio** frenó el crecimiento de la economía más poderosa del mundo y produjo cambios en el enfoque de la economía nacional. Se prestó mayor atención al mercado local y menos a las exportaciones.*

NUEVAS BOLSAS

EN LOS ÚLTIMOS AÑOS, las Bolsas se abrieron en muchos países, especialmente en aquellos donde hubo una transición de la economía planificada a otra de mercado. En Rusia, Europa oriental y China, este proceso ha sido acompañado por el ingreso de capitales extranjeros.

***Empleados de la Bolsa de Calcuta.** La economía india se ha abierto a la inversión extranjera y varias transnacionales se han establecido en ese país.*

EL MUNDO EN DESARROLLO

EL TRÁFICO INTERNACIONAL de capital y dinero está dominado por las naciones ricas del hemisferio norte. En partes de África y Asia, donde las exportaciones de cualquier tipo son muy limitadas, las mercancías de producción nacional sólo se venden en los mercados locales.

***Los mercados han prosperado** en Vietnam desde la introducción de una economía libre.*

DISTRIBUCIÓN DE LA RIQUEZA MUNDIAL

LA COMPARACIÓN GLOBAL del Producto Bruto Interno (PBI) por naciones revela grandes desigualdades. El mundo desarrollado, con el 25% de la población tiene el 80% de los ingresos industriales. Guerras civiles, conflictos e inestabilidad política debilitan aún más la capacidad económica de las naciones más pobres.



***Ciudades como Detroit** son perjudicadas por el declive de la industria pesada.*

NUEVOS DESAFÍOS

AUNQUE ESTADOS UNIDOS domina la economía mundial y sigue creciendo, enfrenta algunos problemas. Las diferencias en el ingreso personal y la reforma de los subsidios sociales durante los años 80 han producido un fuerte deterioro en algunas de las ciudades del corazón industrial de América del Norte. En tanto, tomaron ímpetu las ciudades con industrias informáticas.

CIUDADES EN AUGE

A PARTIR DE 1980 el gobierno de China ha creado zonas industriales especiales, como en Shanghai, donde se ha promovido la inversión extranjera a base de ventajas fiscales. Habitantes de la China rural van a estas regiones en busca de trabajo y le dan impulso a la economía urbana.

***La inversión extranjera** ha promovido el desarrollo de nuevos edificios en ciudades como Shanghai (China).*

CRECIMIENTO URBANO

LAS CIUDADES CRECEN en todo el mundo en desarrollo atrayendo inmigrantes en busca de trabajo y oportunidades. En ciudades como Río de Janeiro, las viviendas no han mantenido el ritmo de crecimiento de la población y los barrios pobres (*favelas*) se juntan con las casas de la clase media.



***Las favelas** de Río de Janeiro llenan las montañas que rodean la ciudad.*

COMPARACIÓN DEL INGRESO POR HABITANTE

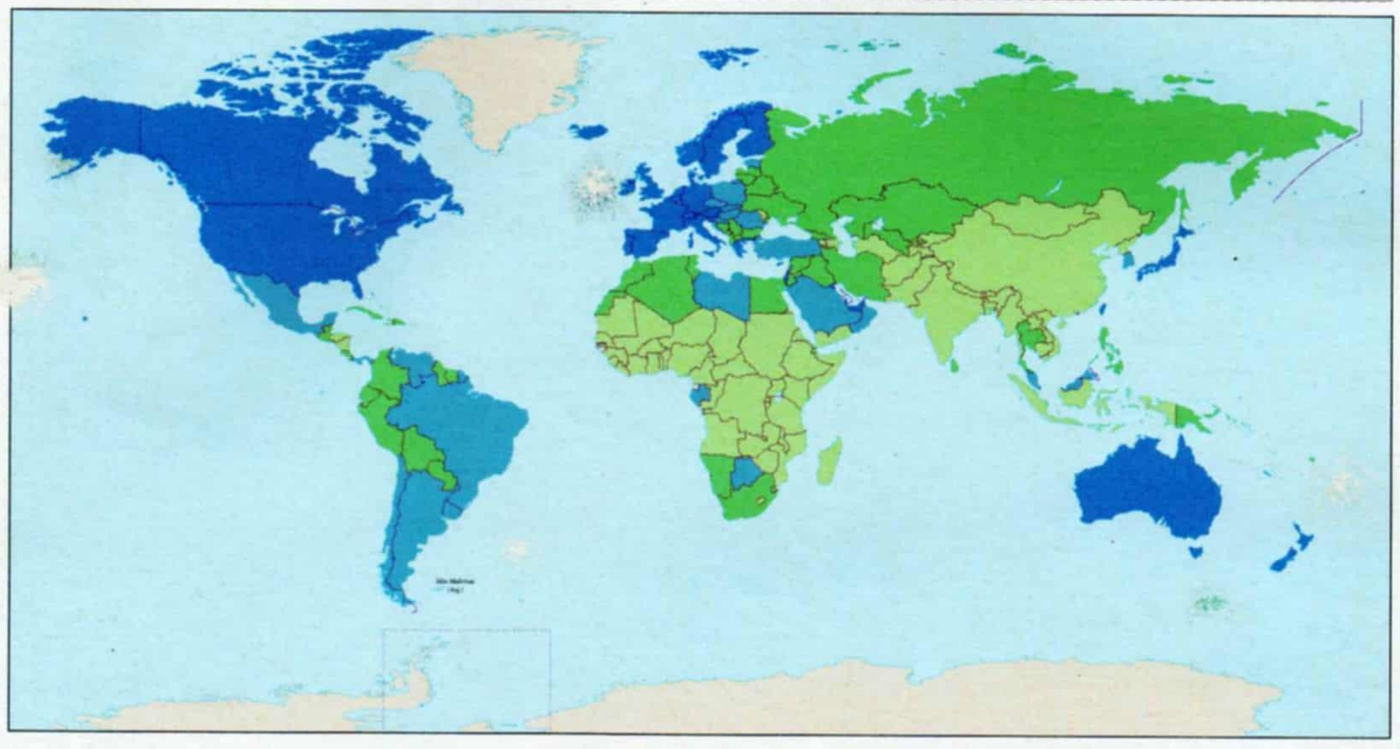

Renta per cápita (US$)
datos de 1998

- más de 9000
- 3000 – 9000
- 761 – 3000
- menos de 760
- datos no disponibles

"TIGRES" ECONÓMICOS

DURANTE LA DÉCADA DEL 90 varios países del Pacífico, como Taiwán, Singapur y Corea del Sur, crecieron más rápidamente que Europa y EE. UU. y luego entraron en una crisis de la que se recuperan. Sus economías se han beneficiado con gobiernos estables, bajos costos laborales e inversión extranjera.



***El excelente** puerto natural de Hong Kong es uno de los más importantes de Asia.*

ECONOMÍAS AGRÍCOLAS

EN ALGUNOS PAÍSES EN DESARROLLO la gente sobrevive con una economía de subsistencia, cultivando alimentos suficientes para ella y sus familias. Sin excedentes no pueden intercambiar mercancías por dinero. En otros países, se estimula el cultivo de un solo producto para exportar. La dependencia de un cultivo deja a los campesinos a merced de las malas cosechas y de la fluctuación de los precios internacionales de ese producto.

***Las tierras altas de Uganda** son fértiles pero la pobre infraestructura perjudica su explotación.*

***Un centro comercial en París** ofrece gran cantidad y diversidad de artículos de lujo.*

EL OPULENTO OCCIDENTE

LAS CAPITALES de muchos países del mundo desarrollado son escaparates de productos de consumo que reflejan la creciente importancia del sector servicios, y en especial la venta minorista, en la economía mundial. La idea de ir de compras como entretenimiento es típica del mundo occidental. Los artículos de lujo y los servicios atraen a visitantes que generan ingresos turísticos al hacer viajes de compras.

EL TURISMO

EN 1995, EL NÚMERO de turistas por el mundo fue de 567 millones y para el 2010 se calculan 937 millones. El turismo es la mayor industria mundial: emp[illegible] a 127 millones de personas. Cada vez más, los turistas visitan regiones inaccesibles y subdesarrolladas. Los beneficios de esta industria no siempre quedan en el país que los produce. Además, es preocupante el impacto del turismo en el ambiente porque, por sus necesidades, es capaz de destruir regiones vírgenes.



***El delta del Okavango, Botswana,** es un área rica en vida salvaje. Los turistas hacen safaris por la zona, pero su impacto está controlado.*

MOVIMIENTO DEL DINERO

LA INVERSIÓN EXTRANJERA en los países en desarrollo en la década de los 70 condujo a una crisis financiera en los 80, cuando muchos países fueron incapaces de saldar sus deudas. El Fondo Monetario Internacional (FMI) tuvo que renegociar los pagos y, en algunos casos, cancelarlos por completo. En el mundo en desarrollo se han iniciado programas de ajuste para hacer frente a la deuda, que han provocado desempleo e inflación. En muchos países de África, la economía depende de la ayuda internacional.

***En las áreas rurales** del sudeste de Asia, los bebés reciben chequeos médicos de UNICEF, como parte de un programa de ayuda de la ONU.*

CANTIDAD DE TURISTAS

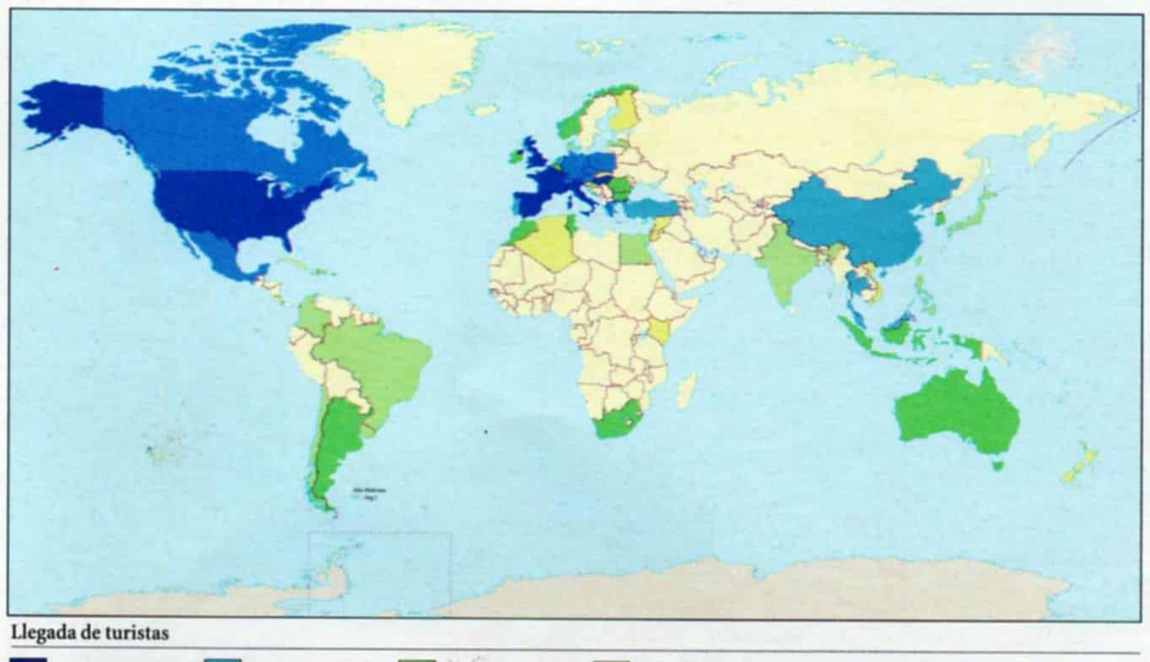

Llegada de turistas

- más de 20 millones
- 10–20 millones
- 5–10 millones
- 2,5–5 millones
- 1–2,5 millones
- 700.000–999.000
- menos de 700.000
- datos no disponibles

LA DEUDA INTERNACIONAL: ACREEDORES Y DEUDORES

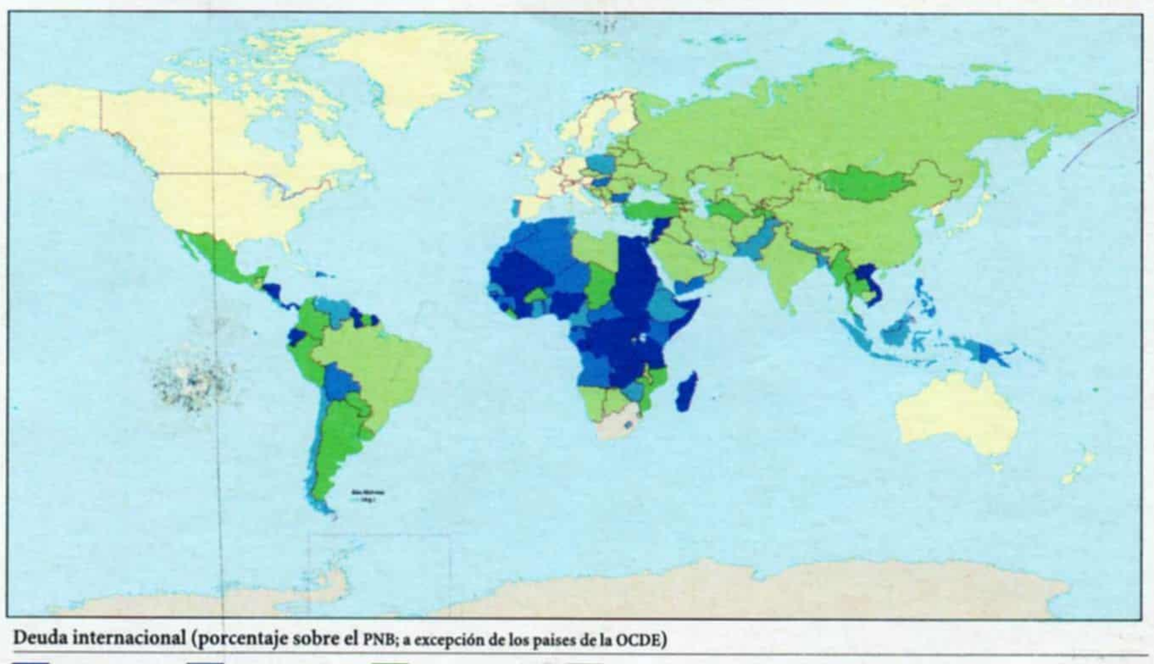

Deuda internacional (porcentaje sobre el PNB; a excepción de los países de la OCDE)

- más del 100%
- 70–90%
- 50–69%
- 30–49%
- menos de 30
- países de la OCDE
- datos no disponibles

Clarín

DORLING KINDERSLEY

GRAN ATLAS

Clarín 2000

la tierra desde el satélite

4 AMÉRICA DEL NORTE

MAPA FÍSICO

MAPA POLÍTICO

RECURSOS ECONÓMICOS

Biblioteca Clarín
Invitación al saber

MAPA FÍSICO

AMÉRICA DEL NORTE se divide en grandes áreas estructurales: la Cordillera Occidental, el Escudo Canadiense o Canádico, las Grandes Llanuras, las Tierras Bajas Centrales y los Apalaches. Una región más pequeña incluye la llanura costera atlántica del golfo de México, que bordea la costa sur de América del Norte desde los Apalaches meridionales hasta las Grandes Llanuras, y el delta del Mississippi. Para una visión integral de la región, aquí se incluyen datos de América Central, específicamente tratada en el Cuaderno 15.

LA CORDILLERA OCCIDENTAL



HACE UNOS 80 MILLONES DE AÑOS las placas del Pacífico y Norteamericana chocaron y levantaron el Macizo Plegado del Oeste (o Cordillera Occidental). Está formado por las cordilleras Aleutiana, Costera, de las Cascadas, Sierra Nevada y las Montañas Rocosas.

***Esta imagen generada** por computadora muestra la isla de Groenlandia cubierta de hielo, sin dicha capa.*

***Sección transversal** de la Cordillera Occidental que muestra la dirección de las montañas.*

ESCUDO CANADIENSE



ABARCA EL NORTE DE CANADÁ y Groenlandia. Este llano geológicamente estable forma el corazón del continente y tiene rocas de más de 2.000 millones de años. Una larga historia de meteorización y repetidas glaciaciones han limado la región dejando llanuras, suaves colinas, numerosas cubetas y lagos, así como las bahías e islas del Ártico.

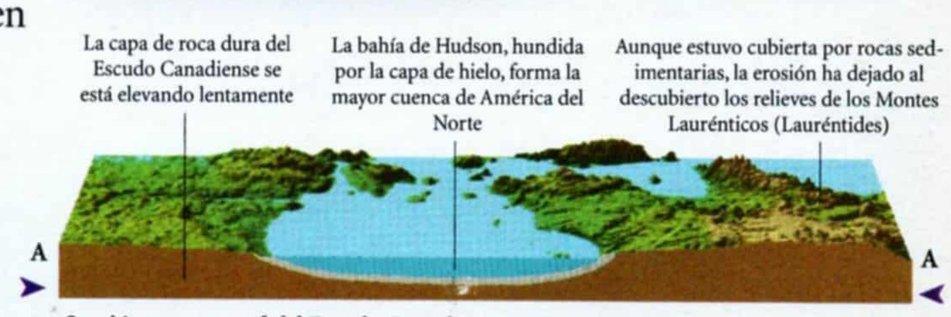

***Sección transversal** del Escudo Canadiense que muestra donde la capa de hielo ha hundido la roca subyacente formando bahías e islas.*

REFERENCIAS

ALTIMETRÍA: 3500m, 3000m, 2500m, 2000m, 1500m, 1000m, 500m, 250m, 100m, nivel del mar

MÁRGENES DE PLACA (ver explicación en pág. 20): constructivo, destructivo, estable, incierto

regiones fisiográficas

línea de sección transversal

Escala 1:38.000.000
(proyección: azimutal equivalente de Lambert)

LAS GRANDES LLANURAS Y LAS TIERRAS BAJAS

LOS RÍOS Y LOS DEPÓSITOS que dejaron los glaciares al retroceder hicieron muy fértil a esta vasta región. En el norte es el resultado de la glaciación, con sedimentos de hasta 1,7 km de espesor sobre el basamento rocoso. En el sur y el oeste, el gran sistema fluvial del Mississippi y Missouri ha depositado aluviones a lo largo de los valles durante siglos, creando llanuras aluviales y deltas.

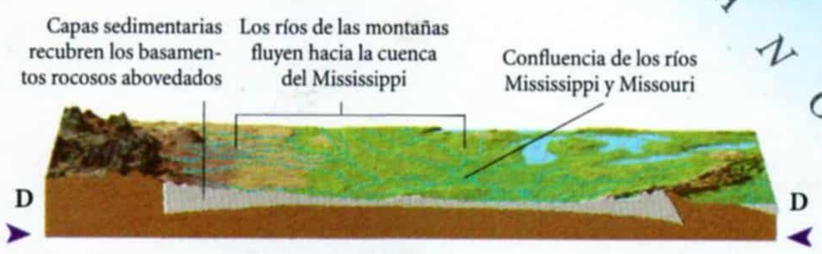

***Sección transversal** de las Grandes Llanuras y las Tierras Bajas; sistemas fluviales y estructura.*

LOS APALACHES

LOS MONTES APALACHES surgieron hace unos 400 millones de años. Rebajados y redondeados por la erosión, ahora se inclinan suavemente hacia el Atlántico a lo largo de una ancha llanura costera.

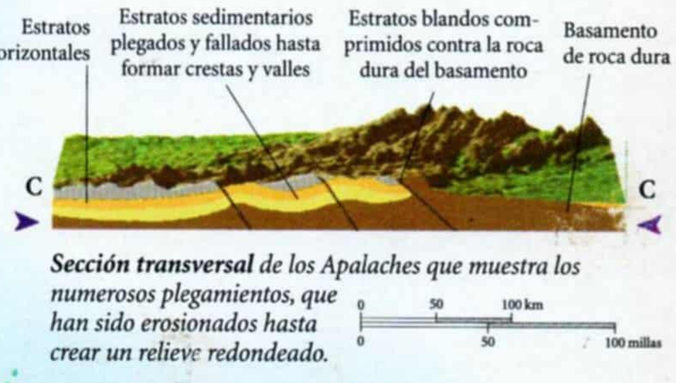

***Sección transversal** de los Apalaches que muestra los numerosos plegamientos, que han sido erosionados hasta crear un relieve redondeado.*

"Tornado Valley", en el valle del Mississippi (EE. UU.), donde ocurren frecuentes tornados.



Gran parte del sudoeste es semidesértico, y recibe menos de 300 mm de lluvias anuales.

CLIMA

EL CLIMA DE AMÉRICA DEL NORTE presenta extremos que van desde las gélidas condiciones de Alaska y Groenlandia, a las zonas desérticas del sudoeste, y a las condiciones tropicales en el sudeste de Florida, el Caribe y América Central. En las regiones del centro y sur pueden ocurrir fuertes tormentas, incluyendo tornados y huracanes.

Clima

- hielos permanentes
- tundra
- subártico
- frío continental
- caluroso húmedo
- semiárido
- árido
- húmedo ecuatorial
- tropical
- horas diarias de insolación, enero
- horas diarias de insolación, julio
- direc. de los huracanes
- zona de tornados

TEMPERATURAS

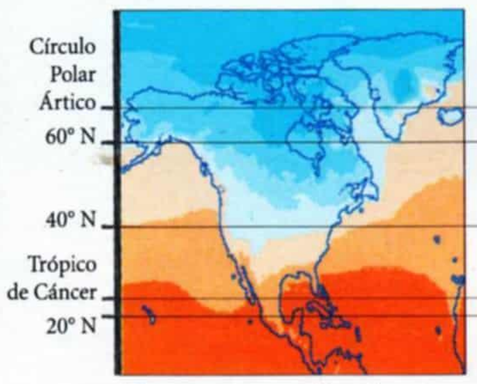

Temperaturas medias de enero

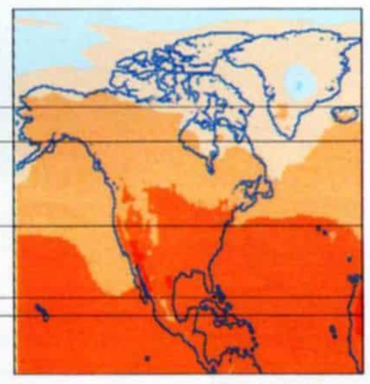

Temperaturas medias de julio

Temperaturas

- más de -30°C
- -30 a -20°C
- -20 a -10°C
- -10 a 0°C
- 0 a 10°C
- 10 a 20°C
- 20 a 30°C
- más de 30°C

PRECIPITACIONES

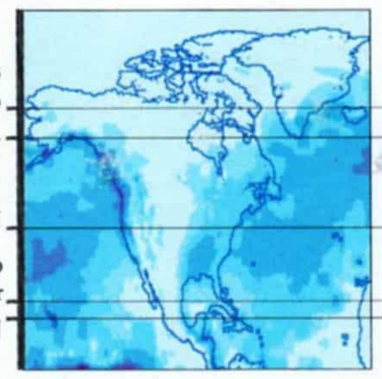

Precipitaciones medias de enero

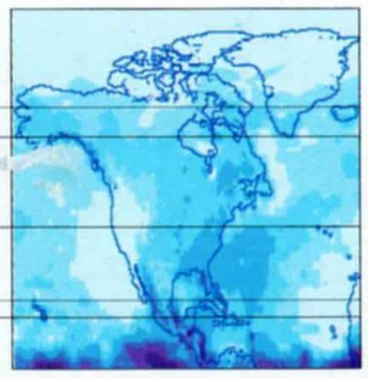

Precipitaciones medias de julio

Precipitaciones

- 0 – 25 mm
- 25 – 50 mm
- 50 – 100 mm
- 100 – 200 mm
- 200 – 300 mm
- 300 – 400 mm
- 400 – 500 mm
- más de 500 mm

***Las verdes montañas** de las Pequeñas Antillas reciben precipitaciones anuales de hasta 1.000 mm.*

MODELADO DEL CONTINENTE

LOS PROCESOS GLACIARES afectan mucho al norte de Canadá, Groenlandia y la Cordillera Occidental. A lo largo de la costa oeste de América del Norte, América Central y el Caribe, las placas subyacentes, que se mueven a la vez, producen terremotos y erupciones volcánicas. Los sistemas fluviales erosionan y depositan materiales a lo largo de su recorrido.

ACTIVIDAD VOLCÁNICA

1 El volcán del monte St. Helens *(derecha)*, en la cordillera de las Cascadas, entró en erupción en 1980. Provocó 57 muertes, arrasó grandes áreas de bosque y llenó de derrubios 25 km de valle.

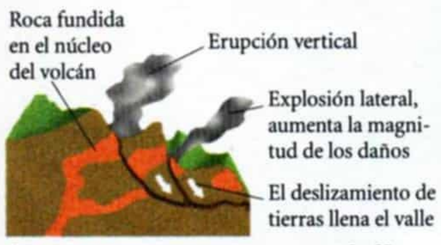

ACTIVIDAD VOLCÁNICA: ERUPCIÓN EN EL ST. HELENS

ACTIVIDAD SÍSMICA

5 La falla de San Andrés, EE.UU., *(arriba)* pone a gran parte de la costa occidental de América del Norte en constante amenaza de terremotos. Fue causada por la placa del Pacífico presionando, a gran velocidad, la placa norteamericana.

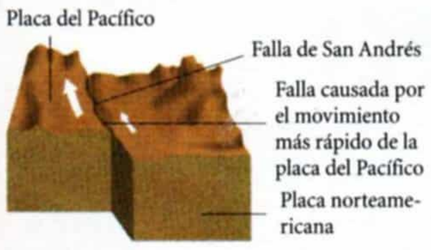

ACTIVIDAD SÍSMICA: ORIGEN DE LA FALLA DE SAN ANDRÉS



EROSIÓN FLUVIAL

6 El Gran Cañón, EE.UU., *(arriba)* fue creado por el río Colorado al erosionar y excavar las rocas, en combinación con la elevación gradual de la meseta del Colorado en los últimos 30 millones de años. En su perfil se alternan escalones de rocas de diferente resistencia a la erosión, que inciden en el grado de pendiente. La profundidad alcanza valores cercanos a los 2.000 m.

EROSIÓN FLUVIAL: FORMACIÓN DEL GRAN CAÑÓN



PERIGLACIACIÓN

2 En el extremo norte, el suelo está casi siempre helado: la superficie se deshiela sólo en verano. Este proceso produce fenómenos como los pingos *(izquierda)*; formados por el congelamiento de aguas subterráneas. Cada invierno, el hielo se acumula creando un montículo.

PERIGLACIACIÓN: FORMACIÓN DE UN PINGO EN EL DELTA DEL MACKENZIE (CANADÁ)

LAGOS POSGLACIARES

3 El retroceso del hielo creó una cadena de lagos desde el Gran Lago del Oso *(arriba)* a los Grandes Lagos. Los glaciares limaron las rocas blandas creando huecos. Depósitos glaciares en el borde del hueco y restos de rocas duras retuvieron el agua y formaron lagos.

LAGOS POSGLACIARES: FORMACIÓN DE LOS GRANDES LAGOS

EVOLUCIÓN DEL PAISAJE

Suelos

- región caliza
- terr.descendente
- terreno estable
- terr. ascendente
- volcán activo
- área tectónica activa
- límite del permafrost
- límite máximo de glaciación
- corr. oceánica

METEORIZACIÓN

4 La península de Yucatán es una vasta meseta llana de piedra caliza del sur de México. La meteorización, tanto por agua de lluvia, como por corrientes subterráneas ha ensanchado las fisuras de la roca formando cuevas y simas *(arriba)*.

METEORIZACIÓN: EROSIÓN POR AGUA EN LA PENÍNSULA DE YUCATÁN

MAPA POLÍTICO

LA DEMOCRACIA ESTÁ BIEN ESTABLECIDA en algunas partes del continente. Canadá y Estados Unidos, naciones económicamente desarrolladas, tienen una larga tradición democrática. En otros países, en especial los de América Central, los disturbios políticos han sido frecuentes, pero en los últimos años se lograron significativos avances para consolidar la estabilidad política. Los países de América del Norte, Canadá, México y EE.UU., tienen sistemas federales en los que el poder está compartido entre el gobierno central y los de los estados o provincias. EE.UU. ha intervenido militarmente en varias ocasiones en América Central para proteger sus intereses estratégicos.

TRANSPORTES

EN EL SIGLO XIX, los ferrocarriles sirvieron a la producción del continente americano. En la actualidad, el transporte aéreo es más común para el traslado de pasajeros a largas distancias, pero los ferrocarriles aún se usan mucho para llevar cargas. Las vías fluviales, como el río Mississippi, son importantes para el traslado de materiales pesados. El Canal de Panamá es un enlace vital entre el océano Pacífico y el Caribe. En el siglo XX, se incrementó el transporte por carretera debido al desarrollo de autos y camiones y a la constante construcción de rutas y autopistas.

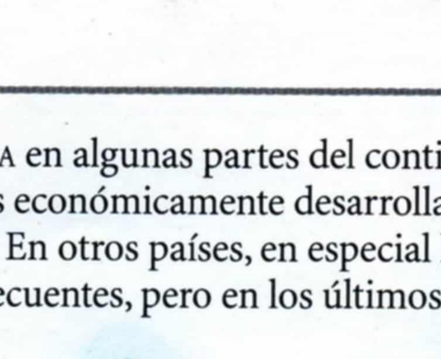

Este nudo de rutas suburbanas, *en Los Angeles, forma parte de la red de autopistas interestatales de EE.UU. La construcción de esta red de 88.500 km se inició en los años 50. Actualmente conecta casi todas las ciudades importantes y absorbe la quinta parte del tráfico automotor de EE.UU.*

El Canal de Panamá, *de 65 km de longitud, corta el istmo de Panamá, una estrecha franja de tierra que une América del Central y del Sur. Abierto en 1914 y entregado por EE.UU. a Panamá en 1999, el Canal reduce el viaje entre el Atlántico y el Pacífico en unos 14.800 km.*

El desarrollo de barrios de viviendas *de baja densidad de población, como éste de las afueras de Phoenix, Arizona, refleja la abundancia de tierra en EE.UU.; la gente depende del auto para poder desplazarse.*

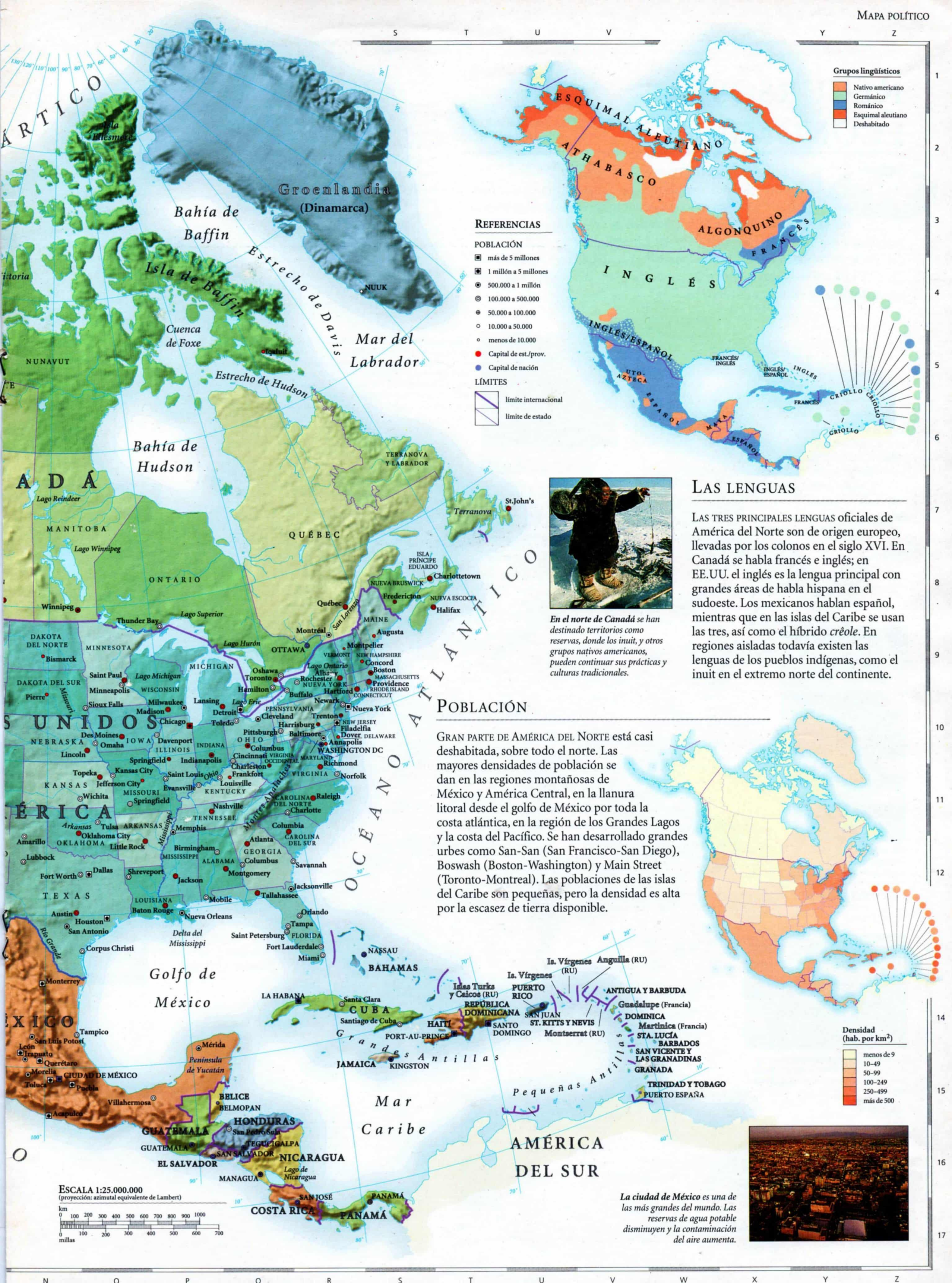

En el norte de Canadá se han destinado territorios como reservas, donde los inuit, y otros grupos nativos americanos, pueden continuar sus prácticas y culturas tradicionales.

LAS LENGUAS

LAS TRES PRINCIPALES LENGUAS oficiales de América del Norte son de origen europeo, llevadas por los colonos en el siglo XVI. En Canadá se habla francés e inglés; en EE.UU. el inglés es la lengua principal con grandes áreas de habla hispana en el sudoeste. Los mexicanos hablan español, mientras que en las islas del Caribe se usan las tres, así como el híbrido *crêole*. En regiones aisladas todavía existen las lenguas de los pueblos indígenas, como el inuit en el extremo norte del continente.

POBLACIÓN

GRAN PARTE DE AMÉRICA DEL NORTE está casi deshabitada, sobre todo el norte. Las mayores densidades de población se dan en las regiones montañosas de México y América Central, en la llanura litoral desde el golfo de México por toda la costa atlántica, en la región de los Grandes Lagos y la costa del Pacífico. Se han desarrollado grandes urbes como San-San (San Francisco-San Diego), Boswash (Boston-Washington) y Main Street (Toronto-Montreal). Las poblaciones de las islas del Caribe son pequeñas, pero la densidad es alta por la escasez de tierra disponible.

La ciudad de México es una de las más grandes del mundo. Las reservas de agua potable disminuyen y la contaminación del aire aumenta.

RECURSOS ECONÓMICOS

LOS DOS PAÍSES SEPTENTRIONALES, Canadá y Estados Unidos, poseen abundantes recursos naturales que han impulsado su desarrollo. La economía estadounidense es la más fuerte del mundo. México depende de los ingresos del petróleo, pero confía en que el Tratado de Libre Comercio de América del Norte (NAFTA) fomentará el intercambio comercial con Canadá y EE.UU. Los países pobres de América Central y el Caribe dependen de los cultivos comerciales y el turismo.

NIVEL DE VIDA

EE. UU. Y CANADÁ tienen uno de los niveles de vida más altos del mundo. Sin embargo, mucha gente vive todavía en la pobreza, en especial en los guetos urbanos y algunas zonas rurales. América Central y el Caribe son mucho más pobres que sus opulentos vecinos del norte. Haití es el país más pobre de todo el continente.

Nivel de vida
(ONU Índice de desarrollo)
alto
bajo

LA INDUSTRIA

LAS MODERNAS ECONOMÍAS industrializadas de EE.UU. y Canadá contrastan con las de México, América Central y el Caribe. La industria manufacturera es muy importante en EE.UU. La producción de vehículos está concentrada alrededor de los Grandes Lagos, mientras que la electrónica y la alta tecnología se localizan en los estados del oeste y del sur. México depende de la exportación de petróleo y de los trabajos de montaje con mano de obra barata. Muchos países de América Central y el Caribe dependen de la exportación de productos agrícolas.

***Compradas por EE.UU. a Rusia** en 1867, las tierras heladas de Alaska fueron conocidas por su riqueza aurífera. Las reservas de petróleo, cuya magnitud es similar a las del este de Texas, fueron descubiertas en Prudhoe Bay en 1968, pero las bajas temperaturas dificultan la extracción del crudo.*

***En los Grandes Bancos** de Terranova se pesca bacalao, lenguado y platija, que son procesados en muchas poblaciones costeras del Atlántico norte.*



***Silicon Valley,** al sur de San Francisco, es un centro nacional e internacional de industrias de alta tecnología e instituciones de investigación.*

***Las compañías transnacionales** cuentan con mano de obra barata y ventajas fiscales para el montaje de vehículos en las fábricas mexicanas.*



***Las Torres Gemelas** del World Trade Center dominan Manhattan, Nueva York es uno de los centros comerciales y financieros más importantes del mundo.*

OCÉANO GLACIAL ÁRTICO
FEDERACIÓN RUSA
Estr. de Bering
Mar de Bering
Golfo de Alaska
EE.UU.
Prudhoe Bay
Mar de Beaufort
Groenlandia (Dinamarca)
Bahía de Baffin
Mar del Labrador
Estrecho de Hudson
Bahía de Hudson
CANADÁ
Vancouver
Calgary
Seattle
Portland
Winnipeg
Montréal
Toronto
Boston
Albany
Buffalo
Nueva York
Filadelfia
Minneapolis
Milwaukee
Detroit
Cleveland
Chicago
Pittsburgh
Baltimore
Dayton
Cincinnati
San Francisco
Denver
Kansas City
Saint Louis
Wichita
Greensboro
Nashville
Charlotte
Los Ángeles
Tulsa
San Diego
Tijuana
Phoenix
Birmingham
Atlanta
Dallas
Ciudad Juárez
El Paso
Jacksonville
Houston
Nueva Orleans
Orlando
Tampa
Miami
Monterrey
Golfo de México
BAHAMAS
Islas Turks y Caicos (RU)
Islas Vírgenes
Islas Vírgenes Británicas
Anguilla (RU)
ST. KITTS Y NEVIS
ANTIGUA Y BARBUDA
Guadalupe (Francia)
DOMINICA
Martinica (Francia)
STA. LUCÍA
BARBADOS
SAN VICENTE Y LAS GRANADINAS
GRANADA
TRINIDAD Y TOBAGO
Puerto España
PUERTO RICO
San Juan
REPÚBLICA DOMINICANA
Santo Domingo
HAITÍ
Port-au-Prince
CUBA
La Habana
JAMAICA
Grandes Antillas
Pequeñas Antillas
MÉXICO
Guadalajara
Ciudad de México
BELICE
Belmopan
GUATEMALA
Guatemala
HONDURAS
Tegucigalpa
EL SALVADOR
San Salvador
NICARAGUA
Managua
COSTA RICA
San José
PANAMÁ
Panamá
COLOMBIA
Mar Caribe
VENEZUELA
OCÉANO PACÍFICO
OCÉANO ATLÁNTICO

Industria

- aeroespacial
- cervecera
- automóviles
- química
- defensa
- electrónica
- mecánica
- cinematográfica
- financiera
- alimentaria
- tecnológica
- hierro y acero
- farmacéutica
- editorial
- investigación
- astilleros
- azucarera
- textil
- maderera
- tabaquera
- carbón
- petróleo
- gas
- ciudades industriales
- áreas industriales

PNB per cápita (US$)

- 0–1 999
- 2 000–4 999
- 5 000–9 999
- 10 000–19 999
- 20 000–24 999
- 25 000+

MEDIO AMBIENTE

MUCHOS ECOSISTEMAS FRÁGILES están amenazados. En Haití, toda la selva ha sido destruida. En Ciudad de México la contaminación del aire por las fábricas y autos es de las peores del mundo. En otras partes, la industria y la minería son amenazantes, sobre todo en el vulnerable entorno ártico de Alaska, donde derrames de petróleo han contaminado áreas costeras y diezmado las reservas pesqueras.

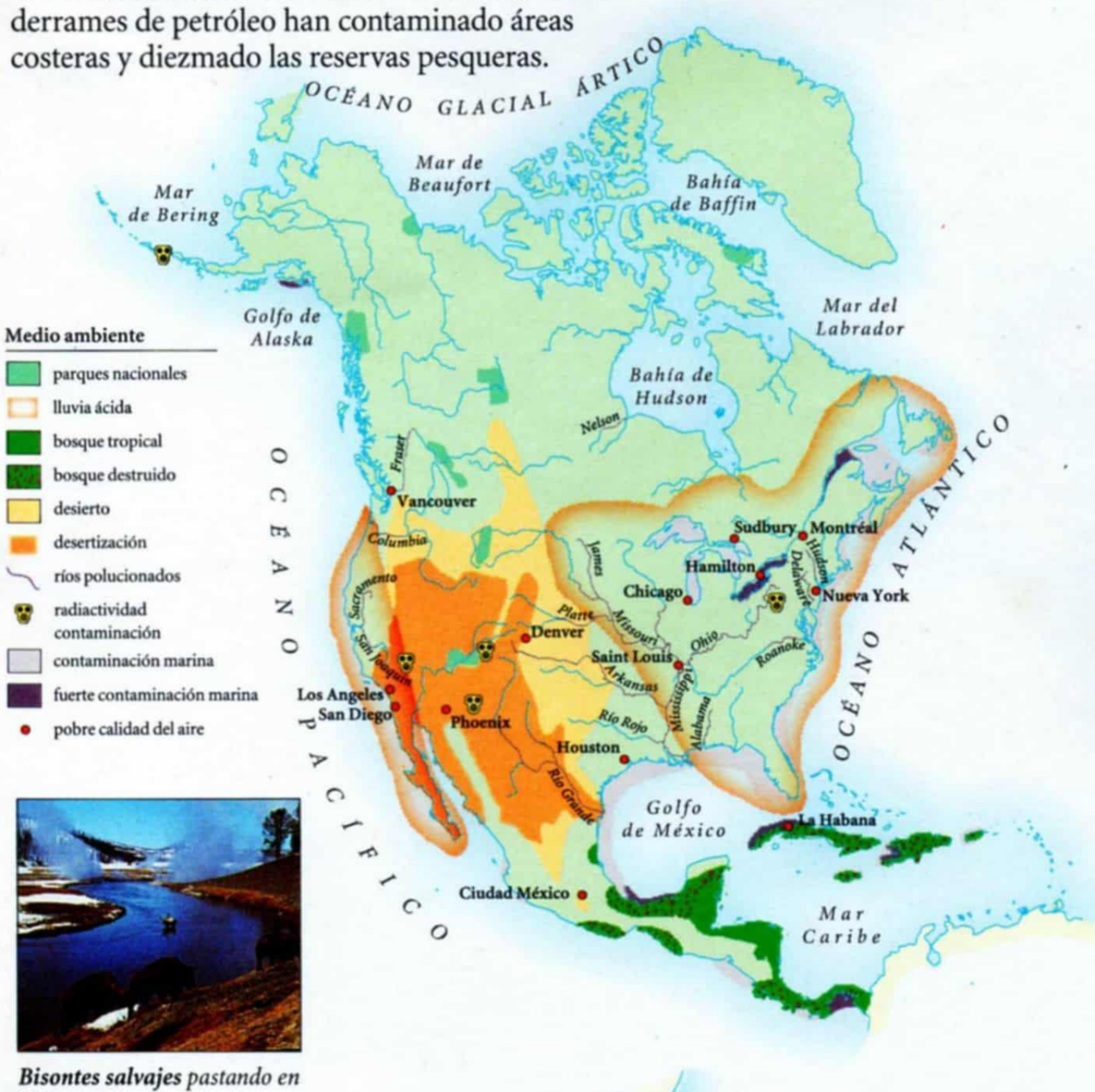

Bisontes salvajes *pastando en Yellowstone, primer parque nacional del mundo. Se creó en 1870, y los manantiales geotermales y géiseres son una de sus atracciones naturales, que lo convierten en un área turística muy visitada.*

MINERALES

Los combustibles fósiles se explotan en esta región. Las minas de carbón de los Apalaches están en decadencia, pero existen minas a cielo abierto más al oeste, en Wyoming (EE.UU.). El petróleo y el gas natural se encuentran en Alaska, Texas, el golfo de México y el oeste de Canadá. Esta país tiene grandes reservas de níquel; Jamaica, importantes depósitos de bauxita y México, de plata.

Además *de combustibles fósiles, Norteamérica también es rica en minerales metálicos explotables. Esta vasta excavación de 1.600 m, es una mina de cobre en Nuevo México.*

USO DEL SUELO Y EL MAR

EXTENSAS TIERRAS FÉRTILES, desde las praderas canadienses hasta Texas, forman el corazón de la agricultura norteamericana. Los cereales y los establecimientos ganaderos constituyen la base de la economía agraria, junto con el maíz y la soja. En California se cultivan frutas y hortalizas, mientras que Florida es un gran productor de cítricos. Los países del Caribe y América Central dependen de cultivos comerciales como bananas, café y caña de azúcar, a menudo en grandes plantaciones. El monocultivo hace a estos países más vulnerables a las fluctuaciones de los precios mundiales.

En áreas agrícolas *marginales, donde el suelo es demasiado pobre, o el clima demasiado seco para los cultivos, prolifera la ganadería, especialmente en México y en el oeste de las Grandes Llanuras.*

La caña de azúcar *es el principal cultivo de Cuba, pero también se cultiva y procesa en todo el Caribe. El azúcar fermentado se usa para hacer ron.*

Las Grandes Llanuras *se dedican al cultivo de cereales a gran escala, en todo el centro de América del Norte. El maíz se cultiva en una franja al sur y oeste de los Grandes Lagos, mientras que más al oeste, donde el clima es más seco, se cultiva trigo.*

Clarín

DORLING KINDERSLEY

GRAN ATLAS

Clarín 2000

la tierra desde el satélite

5 AMÉRICA DEL NORTE

CANADÁ

PROVINCIAS DEL OESTE Y SUDESTE

CIFRAS

Biblioteca Clarín
Invitación al saber

CANADÁ OCCIDENTAL

Alberta, Columbia Británica, Manitoba, Saskatchewan y Yukón

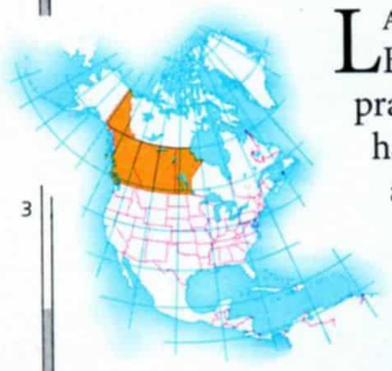

LAS MONTAÑAS DE LA COSTA OCCIDENTAL, incluyendo Columbia Británica y el Territorio del Yukón, descienden hacia las vastas praderas de Alberta, Saskatchewan y Manitoba. Las tierras deshabitadas y los suelos fértiles de las provincias de las praderas atrajeron a inmigrantes como los europeos, cuyos descendientes aún constituyen la mayor parte de la población. La mecanización de la agricultura ha reducido la necesidad de mano de obra y la densidad de población rural es baja. La mayoría de la población vive en una franja de 160 km de la frontera sur de Canadá con EE.UU. y en Columbia Británica, una de las provincias más desarrolladas económicamente. El Territorio del Yukón, en el extemo norte, sigue siendo una región natural bastante bien conservada, con grandes reservas de minerales sin explotar. Esta región tiene una considerable población de indígenas americanos, que conservan su forma de vida tradicional.

USO DEL SUELO Y EL MAR

EL CULTIVO DE TRIGO ES LA PRINCIPAL actividad económica de Alberta, Manitoba y Saskatchewan, que poseen el 82% de las tierras cultivables de Canadá. En las praderas se cría ganado. La industria de Columbia Británica se basa en la explotación forestal y la pesca. A pesar del accidentado terreno, en los valles del Okanagan y Fraser se cultivan frutales y cereales.

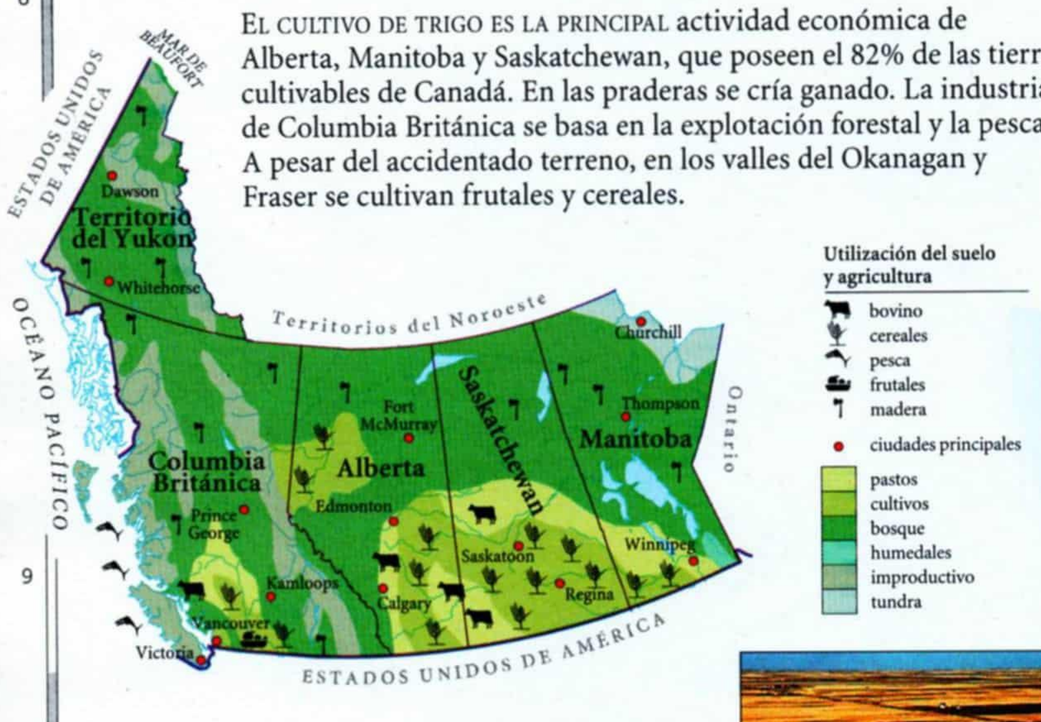

POBLACIÓN URBANA Y RURAL

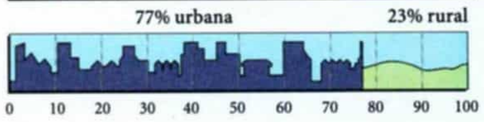

DENSIDAD	SUPERFICIE TOTAL
2 habitantes por km²	3.172.150 km²

***Los establecimientos** altamente mecanizados y, con frecuencia, muy especializados, que requieren enormes inversiones y poca mano de obra, caracterizan la agricultura de la región.*

INDUSTRIA Y TRANSPORTE

LAS PROVINCIAS OCCIDENTALES poseen ricos recursos mineros. Alberta tiene la mayor parte de los combustibles fósiles de Canadá. Las otras provincias poseen reservas de minerales metálicos, como cinc, plomo y plata. La lejanía de los mercados es la causa del lento desarrollo de las industrias, restringidas a las grandes ciudades como Vancouver, Winnipeg y Calgary. El potencial hidroeléctrico está muy explotado, pero aumenta la preocupación por el posible daño al medio ambiente.

SISTEMAS DE TRANSPORTE

135.145 km

10.401 km

17.410 km

Ninguno

En la región predominan las rutas de este a oeste. Los pasos en las montañas vinculan la llanura con el litoral del Pacífico. El acceso a algunas zonas del norte está restringido al tráfico aéreo.



C50/P558

***Gran parte del Territorio** del Yukón es tundra deshabitada. La industria se basa en la extracción de minerales, y en menor grado, en la explotación de los bosques diseminados por el sur.*

Mar de Beaufort
Isla Herschel
Bahía Mackenzie
Montes Británicos
Montes Richardson
Old Crow
Porcupine
Eagle Plain
Peel
Ogilvie
Montes Ogilvie
Clinton Creek
Dawson
Glenboyle
Stewart River
Keno Hill
Mayo
Stewart Crossing
Coffee Creek
Beaver Creek
Kluane
Burwash Landing
Cordillera Dawson
Montes Mackenzie
Montes Pelly
Ross River
Carmacks
Lago Kluane
Lago Aishihik
Lago Laberge
Monte Logan 6959m
Glaciar Seward
Haines Junction
Champagne
Whitehorse
Johnsons Crossing
Jakes Corner
Carcross
Teslin
Atlin
Lago Atlin
Nakina
Watson Lake
Lower Post
Coal River
Liard River
Good Hope Lake
Cassiar
Dease Lake
Telegraph Creek
Muncho Lake
Fort Nelson
Prophet River
Trutch
Sikanni Chief
Pink Mountain
Mezadin Junction
Lago Williston
Hudson's Hope
Portland Inlet
Estr. de Dixon
Cabo Knox
Prince Rupert
Port Edward
Kitimat
Terrace
Skeena
Kitwanga
Hazelton
New Hazelton
Smithers
Telkwa
Burns Lake
Fraser Lake
Vanderhoof
Prince George
Fort St. James
Sinclair Mills
Lago Stuart
Lago Babine
Lago Tatla
Mackenzie
McLeod Lake
Islas de la Reina Carlota
Masset
Isla Graham
Port Clemens
Queen Charlotte
Sandspit
Isla Moresby
Isla Porcher
Estrecho Hecate
Isla Banks
Isla Pitt
Isla Princesa Real
Isla Aristazabal
Kemano
Lago Eutsuk
Lago Ootsa
Ocean Falls
Hagensborg
Bella Coola
Bella Bella
Namu
Rivers Inlet
Dawsons Landing
Cabo St. James
Estuario de la Reina Carlota
Cabo Caution
Estrecho de la Reina Carlota
Cabo Scott
Port Hardy
Winter Harbour
Port Alice
Port McNeill
Cabo Cook
Isla Vancouver
Sayward
Campbell River
Gold River
Tahsis
Courtenay
Comox
Powell River
Bamfield
Port Alberni
Tofino
Ucluelet
Nanaimo
Ladysmith
Duncan
Lake Cowichan
Richmond
North Vancouver
Vancouver
Burnaby
Squamish
Whistler
Pemberton
Lillooet
Ashcroft
Cache Creek
Clinton
100 Mile House
Williams Lake
Meseta de Fraser
Anahim Lake
Alexis Creek
Kleena Kleene
Tatla Lake
Hanceville
Marguerite
Quesnel
Barkerville
Likely
Nazko
Chilliwack
Abbotsford
Victoria
Saanich
Paso de Nootka
Estuario Barkley
Estrecho de Juan de Fuca
Lago Williston
Mount Queen Bess
Monte Waddington
Monte Sir Sandford
Monte Robson
Monte Alberta
Monte Kennedy
Monte Sir Wilfrid Laurier
Monte Fairweather
Monte Lucania
Monte Logan
Monte Hubbard
Monte Bona
Monte Blackburn
Monte Sanford
Monte Wrangell
Monte Jarvis
Monte Cook
Monte Vancouver
Monte Slim
Monte Kennedy
Monte Alverstone
Monte Natazhat
Monte Hayes
Monte Sumner
Monte Kluane
Monte Wrangell
Monte Sanford
Monte Blackburn

EL PAISAJE

LAS MONTAÑAS ROCOSAS forman la divisoria de aguas entre los ríos que discurren hacia el este o el oeste. Al este de las montañas, extendiéndose desde el Círculo Polar Ártico hasta el sur y EE.UU., están las llanuras interiores. Cubiertas de depósitos glaciares de la última época glacial, son una sucesión de colinas y escarpes largos y abruptos.

REFERENCIAS

POBLACIÓN

- 500.000 a 1 millón
- 100.000 a 500.000
- 50.000 a 100.000
- 10.000 a 50.000
- menos de 10.000

ALTIMETRÍA

- 6000m
- 4000m
- 3000m
- 2000m
- 1000m
- 500m
- 250m
- 100m
- nivel del mar

El glaciar Columbia en las Montañas Rocosas da origen a dos ríos importantes, el Athabasca y el North Saskatchewan.

El monte Logan se eleva 5.959 m. Es el pico más alto de Canadá.

La fosa de las Montañas Rocosas es la línea de falla más larga del mundo. Ha formado un valle recto y de fondo llano de 1.000 m de profundidad y entre 4 y 15 km de ancho.

Cientos de islas salpican la costa recortada de Columbia Británica; la mayor es la isla Vancouver.

Tres pasos importantes atraviesan las Montañas Rocosas: Yellowhead, Kicking Horse y Crowsnest. Todos son utilizados por las vías de circulación que cruzan las montañas.

Los montes Cypress se elevan a 1.465 m por encima de la llanura que los circunda. No afectadas por la última glaciación, éstas poseen formas únicas de vida vegetal y animal. El altramuz plateado, el cornejo enano del Canadá y el pino *lodgepole* crecen en el clima frío y húmedo de los montes.

Los *badlands* de Alberta se formaron cuando los ríos que discurren hacia el este, colmados por el agua del deshielo al final de la última época glacial, excavaron cañones profundos y anchos produciendo parajes erosionados y estériles.

Río South Saskatchewan

Las llanuras de Alberta y Saskatchewan son un testimonio evidente de las glaciaciones pasadas. Los ríos Assiniboine, Saskatchewan y Qu´Appelle ocupan valles de fondo llano y laderas escarpadas, erosionados durante la última época glacial por el agua de deshielo de los glaciares.

Los ríos con cauces desviados *son poco profundos y veloces. Los brazos entrelazados se forman cuando se depositan excesos de sedimentos que no pueden ser transportados. Los sedimentos se acumulan en el cauce del río formando barras y llanos de arena. Cuando la vegetación coloniza las barras se forman islas.*

A través de la tundra *del norte de Manitoba el extenso permafrost impide la permeabilidad del suelo. Por ello, ríos como el Churchill discurren por cauces múltiples, los cuales pueden estar helados hasta 6 meses durante el invierno.*

Los ríos Nelson y Churchill fluyen hacia el norte a través del Escudo Canadiense hacia la bahía de Hudson. El Escudo cubre tres quintas partes de Saskatchewan.

Lago Setting

Antiguos afloramientos de granito*, parte del Escudo, se elevan sobre la superficie del lago Setting, que inicialmente se formó con agua del deshielo de la última época glacial.*

Las tierras bajas de Manitoba forman una cuenca, en otro tiempo ocupada por el gran lago posglacial Agassiz, restos del cual son los lagos Winnipeg, Winnipegosis y Manitoba.

ESCALA 1:7.500.000
(proyección: cónica conforme de Lambert)

km 0 25 50 100 150 200 250
millas 0 25 50 100 150 200 250

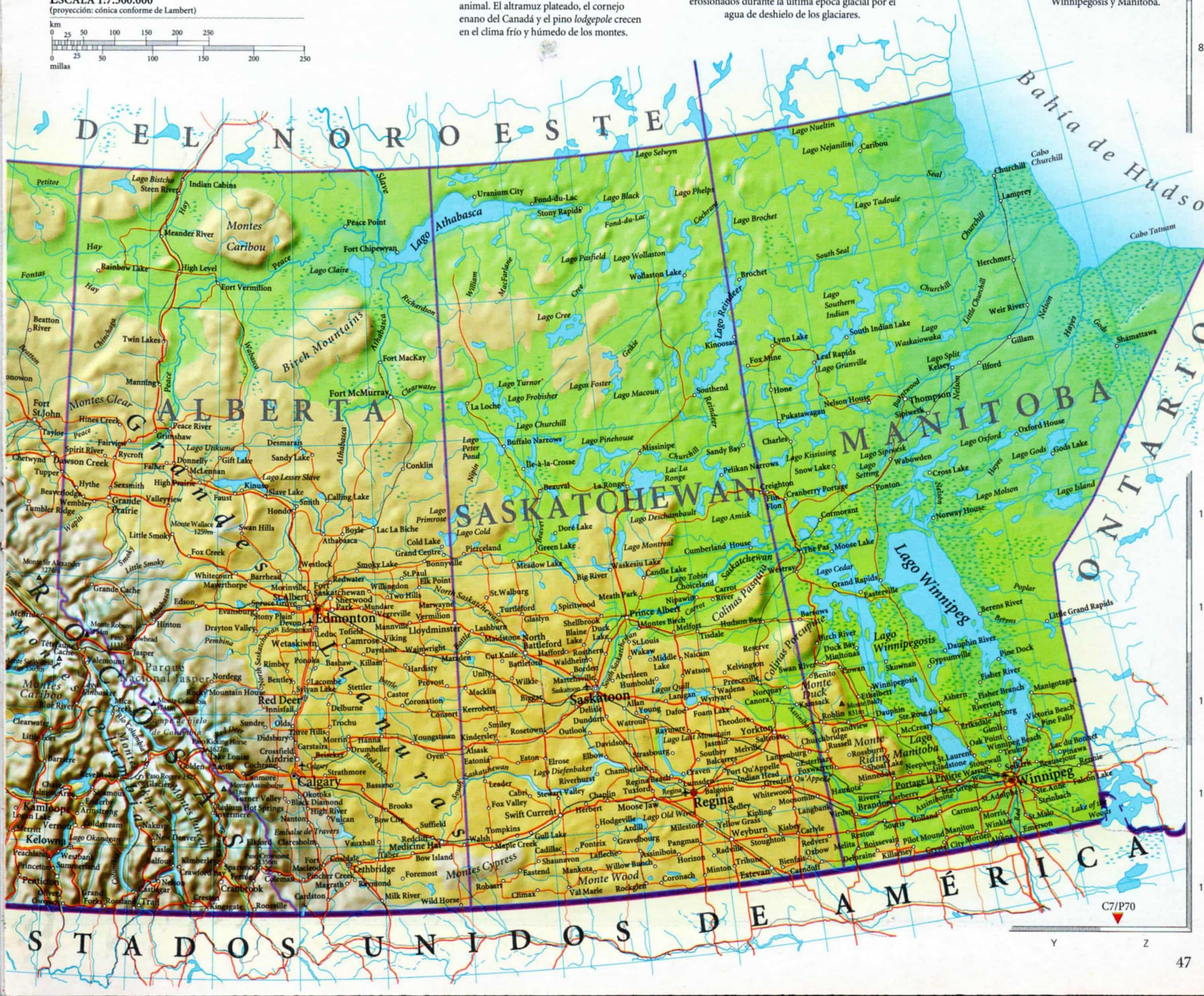
DEL NOROESTE
Bahía de Hudson
ALBERTA
SASKATCHEWAN
MANITOBA
ONTARIO
Lago Athabasca
Lago Winnipeg
Lago Winnipegosis
Lago Manitoba
Montes Caribou
Montes Clear
Montes Cypress
Parque Nacional Jasper
Edmonton
Calgary
Saskatoon
Regina
Winnipeg
Thompson
Churchill
Fort McMurray
Fort Chipewyan
Uranium City
Fond-du-Lac
Stony Rapids
Lago Selwyn
Lago Nueltin
Lago Nejanilini
Caribou
Lago Tadoule
Lago Brochet
Lago Black
Lago Phelps
Lago Pasfield
Lago Wollaston
Wollaston Lake
Lago Cree
Lago Turnor
Lago Frobisher
Lagos Foster
Lago Macoun
Lago Churchill
Buffalo Narrows
Lago Pinehouse
Missinipe
Ile-à-la-Crosse
Beauval
La Ronge
Lac La Ronge
Lago Deschambault
Lago Amisk
Lago Montreal
Cumberland House
Lago Southern Indian
South Indian Lake
Lago Waskaiowaka
Lynn Lake
Leaf Rapids
Lago Granville
Nelson House
Pukatawagan
Lago Kississing
Snow Lake
Lago Sipiwesk
Wabowden
Cross Lake
Ponton
Cormorant
The Pas
Moose Lake
Norway House
Lago Molson
Lago Island
Lago Gods
Gods Lake
Oxford House
Lago Oxford
Lago Split Kelsey
Ilford
Gillam
Weir River
Herchmer
Lamprey
Shamattawa
Cabo Churchill
Cabo Tatnam
Lago Reindeer
Lago Cedar
Grand Rapids
Easterville
Berens River
Little Grand Rapids
Dauphin River
Pine Dock
Fisher River
Manigotagan
Victoria Beach
Pine Falls
Lac du Bonnet
Selkirk
Steinbach
Ste. Anne
Falcon Lake
Portage la Prairie
Brandon
Dauphin
Yorkton
Moose Jaw
Swift Current
Prince Albert
North Battleford
Lloydminster
Red Deer
Lethbridge
Medicine Hat
Grande Prairie
Peace River
Fort St.John
Dawson Creek
Fort Vermilion
High Level
Meander River
Rainbow Lake
Hinton
Jasper
Banff
Canmore
Kamloops
Kelowna
Vancouver
Victoria
Nanaimo
Prince Rupert
Terrace
Kitimat
Dease Lake
Watson Lake
Fort Nelson
Fort Simpson
Fort Resolution
Fort Smith
Yellowknife
Hay River
Fort Providence
Fort Liard
Norman Wells
Inuvik
Tuktoyaktuk
Aklavik
Tuktut Nogait
Nahanni
Wood Buffalo
Kluane
Tatshenshini-Alsek
Ivvavik
Vuntut
Gwaii Haanas
Kluane
Wrangell-St. Elias
Glacier Bay
Tongass
Chugach
Denali
Gates of the Arctic
Kobuk Valley
Cape Krusenstern
Bering Land Bridge
Noatak
Lake Clark
Katmai
Aniakchak
Wrangell
Denali
Yukon-Charley Rivers

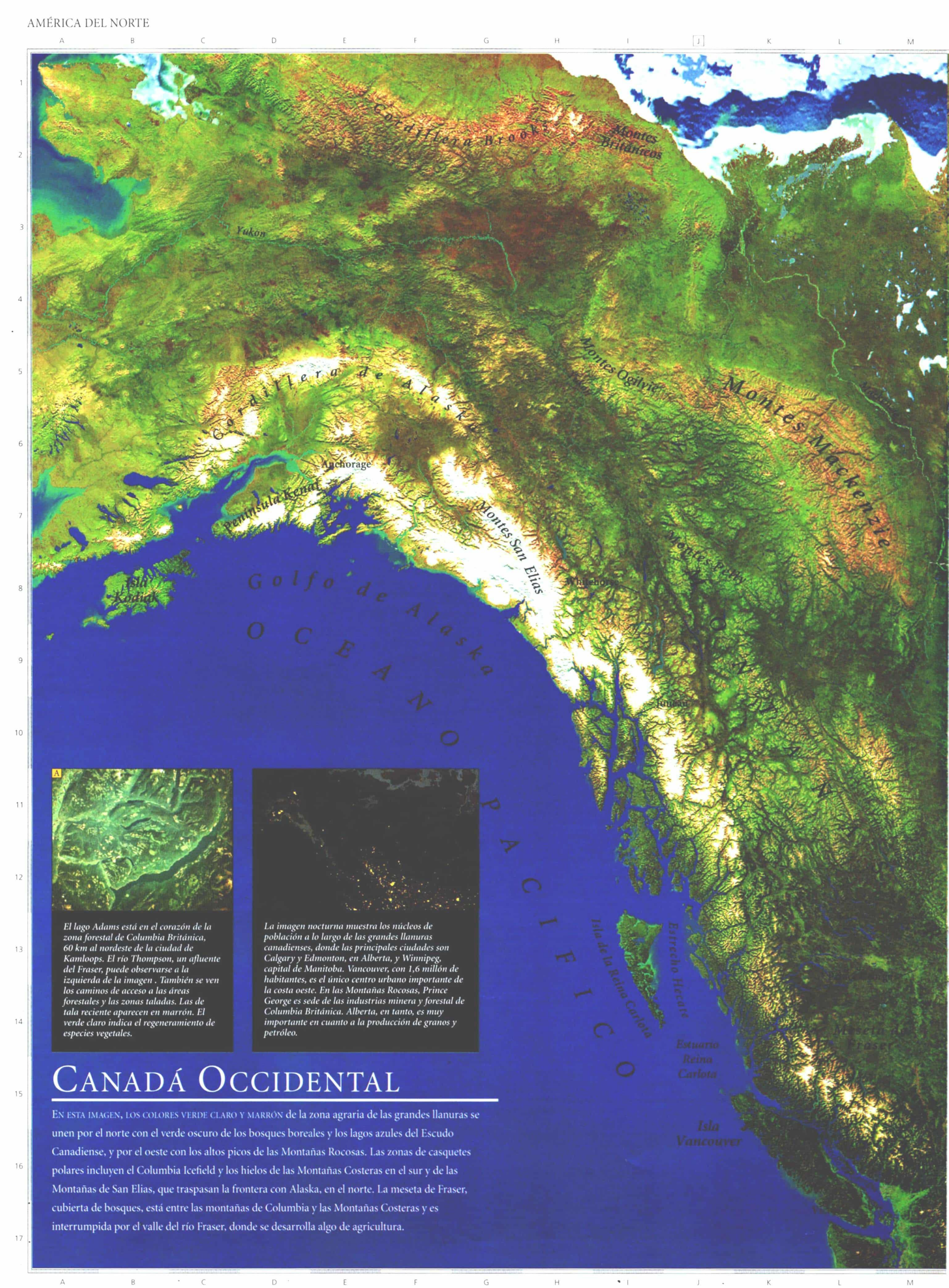

A

El lago Adams está en el corazón de la zona forestal de Columbia Británica, 60 km al nordeste de la ciudad de Kamloops. El río Thompson, un afluente del Fraser, puede observarse a la izquierda de la imagen . También se ven los caminos de acceso a las áreas forestales y las zonas taladas. Las de tala reciente aparecen en marrón. El verde claro indica el regeneramiento de especies vegetales.

La imagen nocturna muestra los núcleos de población a lo largo de las grandes llanuras canadienses, donde las principales ciudades son Calgary y Edmonton, en Alberta, y Winnipeg, capital de Manitoba. Vancouver, con 1,6 millón de habitantes, es el único centro urbano importante de la costa oeste. En las Montañas Rocosas, Prince George es sede de las industrias minera y forestal de Columbia Británica. Alberta, en tanto, es muy importante en cuanto a la producción de granos y petróleo.

Canadá Occidental

En esta imagen, los colores verde claro y marrón de la zona agraria de las grandes llanuras se unen por el norte con el verde oscuro de los bosques boreales y los lagos azules del Escudo Canadiense, y por el oeste con los altos picos de las Montañas Rocosas. Las zonas de casquetes polares incluyen el Columbia Icefield y los hielos de las Montañas Costeras en el sur y de las Montañas de San Elias, que traspasan la frontera con Alaska, en el norte. La meseta de Fraser, cubierta de bosques, está entre las montañas de Columbia y las Montañas Costeras y es interrumpida por el valle del río Fraser, donde se desarrolla algo de agricultura.

Golfo de Amundsen
Isla Victoria
Golfo de la Reina Maud
Golfo Coronación
Isla Southampton
Gran Lago del Oso
Bahía de Hudson
Churchill
Nelson
Edmonton
North Saskatchewan
Saskatoon
Lago Winnipegosis
Lago Manitoba
Calgary
South Saskatchewan
Regina
Winnipeg
Red River of the North
Llanuras
A

SUDESTE DE CANADÁ

Sur de Ontario y Québec

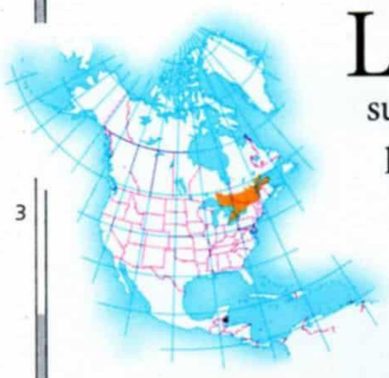

LAS PROVINCIAS DEL SUR, Québec y Ontario, son el centro económico de Canadá. Las dos provincias están divididas por su lengua y cultura. En Québec, el francés es la lengua principal, mientras que en Ontario se habla inglés. El sentimiento separatista de Québec llevó a la realización de varias consultas sobre una mayor autonomía. En la región están la capital del país, Ottawa, y sus dos mayores ciudades: Toronto, el centro comercial, y Montréal, el núcleo administrativo y cultural del Canadá francés.

Puerto de Montréal, *situado en el canal del San Lorenzo. Una serie de 16 esclusas permite que los grandes barcos tengan acceso a rutas antes utilizadas por los colonizadores.*

Las cataratas del Niágara, *en la frontera entre Canadá y EE.UU., forman un sistema de dos cascadas: la isla Goat separa las cataratas estadounidenses de las cataratas Horseshoe de Ontario. Estas últimas tienen una cascada de 48 m y un ancho de 762 m.*

Actividades económicas e infraestructura

- automovilística
- química
- mecánica
- financiera
- alimentaria
- tecnológica
- minería
- hierro y acero
- textil
- papelera
- maderera
- capital
- princ. poblaciones
- aeropuerto internac.
- princ. carreteras
- princ. áreas indust.

INDUSTRIA Y TRANSPORTE

LAS CIUDADES DE ESTA REGIÓN constituyen el núcleo de la industria manufacturera de Canadá. Toronto es sede de numerosas entidades financieras, y las industrias automovilística y aeronáutica se han desarrollado en sus cercanías. Al norte hay importantes minas de níquel. La mayor parte de la industria de Québec está en Montréal, que fue fundada en 1642. Las actividades predominantes son: productos químicos y fabricación de papel y de equipo de transporte.

SISTEMAS DE TRANSPORTE

La apertura del canal del río San Lorenzo en 1959 ha permitido el acceso a los Grandes Lagos de barcos de hasta 24.000 tm.

REFERENCIAS

POBLACIÓN

- 1 millón a 5 millones
- 500.000 a 1 millón
- 100.000 a 500.000
- 500.000 a 100.000
- 10.000 a 50.000
- menos de 10.000

ALTIMETRÍA

- 500m
- 250m
- 100m
- nivel del mar

C11/P114

C7/P70



Montréal, *a orillas del San Lorenzo, es el primer centro metropolitano de Québec y una de las dos grandes ciudades de Canadá. Toronto es la otra. Montréal refleja claramente la cultura y tradiciones francesas.*

USO DEL SUELO Y EL MAR

LA FRANJA FRUTÍCOLA DEL NIÁGARA a orillas de los lagos Erie y Ontario es la principal región agrícola, aunque esté amenazada por la expansión urbana. Québec es la provincia canadiense que produce más jarabe de arce y productos lácteos. Hacia el norte, la tierra agrícola cede paso a extensas áreas de bosque explotadas, en parte, con fines comerciales. La pesca se realiza en el Atlántico y en los Grandes Lagos.

Utilización del suelo

- bovino
- pesca
- cereales
- frutales
- jarabe de arce
- madera
- tabaco
- capital
- pr. ciudades
- pastos
- cultivos
- bosque

Las calabazas *son uno de los cultivos que se producen en la franja frutícola del Niágara. El clima templado, moderado por los lagos, permite obtener una amplia gama de frutas y hortalizas, como cerezas, manzanas, melocotones, uvas y espárragos. Los cultivos hortifrutícolas sólo son posibles en el sur de Canadá, debido al clima frío y la corta estación estival de las regiones nórdicas.*

POBLACIÓN URBANA Y RURAL

urbana 87% — rural 13%

0 10 20 30 40 50 60 70 80 90 100

DENSIDAD	SUPERFICIE TOTAL
25 habitantes por km²	555.000 km²

C6/P58

Sault Ste.Marie
Québec
Gaspé
Nueva Brunswick
Lago Huron
Ontario
Montréal
OTTAWA
Toronto
Lago Ontario
Lago Erie
ESTADOS UNIDOS DE AMÉRICA
Embalse Outardes Quatre
Embalse Manic Trois
Lago Walker
Moisie
Clarke City
Punta Ste-Marguerite
Port-Cartier
Punta Sproule
Pointe-aux-Anglais
Embalse Pipmuacan
Lago de La Blache
Lac au Brochet
Lago Renouard
Embalse Manic Deux
Pasaje de Honguedo
C. de la Madeleine
Mont-Louis
Petit-Cap
Cap-Chat
Ste-Anne-des-Monts
Cabo de Gaspé
Punta Verte
Percé
Rocher Percé
Cap d' Espoir
Chandler
Punta del Oeste
Bonaventure
Carleton
Bahía Chaleur
Baie-Comeau
Hauterive
Peninsula de Manicouagan
Grosses-Roches
Matane
Baie-des-Sables
Mont-Joli
Sayabec
Rimouski
Ste-Blandine
Causapscal
Colombier
Forestville
Betsiamites
Notre-Dame-de-Lorette
Dolbeau
Mistassini
Péribonka
Notre-Dame-du-Rosaire
Lago Poulin de Courval
Lago Onatchiway
Lago Portneuf
Lago Itomamo
Lago Trenche
Lago St-Jean
Embalse Gouin
Alma
St-Ambroise
Jonquière
Chicoutimi
Roberval
Chambord
Hébertville
Lac-Bouchette
Lac des Commissaires
Lago Kénogami
La Baie
Laterrière
Boilleau
Lago Hal Ha!
Mont-Apica
Van Bruyssel
Rapide-Blanc
Lac-Édouard
La Tuque
Lago Kempt
Lago Mandane
Embalse Blanc
Lago Niverville
Sanmaur
Windigo
Parent
Casey
Lago Mekinac
Lago Antique
Lago Tawiscata
Lago Pereyma
St-Michel-des-Saints
St-Ignace-du-Lac
Québec
Lévis
Charny
Donnacona
Ste-Croix
St-Agapit
Ste-Marie
St-Raphaël
Ste-Apolline
St-Pamphile
St-Georges
St-Joseph-de-Beauce
St-Prosper
Thetford-Mines
East-Broughton
Victoriaville
Plessisville
Daveluyville
Nicolet
St-Léonard
Pierreville
St-François
Sorel
Tracy
Louiseville
Trois-Rivières
Cap-de-la-Madeleine
Manseau
Shawinigan
Shawinigan-Sud
Grand-Mère
St-Casimir
Ste-Thècle
Rivière-Ste-Anne
Lago St-Pierre
Lago Aylmer
Lac-Mégantic
Lac-Drolet
Sherbrooke
Magog
Coaticook
Lac Memphrémagog
Granby
Waterloo
Valcourt
Acton-Vale
Roxton-Sud
Drummondville
Warwick
Asbestos
Weedon Centre
Richmond
Windsor
East Angus
St-Germain-de-Grantham
Victoriaville
Mont-St-Hilaire
St-Hyacinthe
Varennes
Repentigny
Mascouche
Terrebonne
Saint-Jérôme
Lavaltrie
L'Assomption
Joliette
Laurentides
Lavaltrie
Pine Hill
Rigaud
Vaudreuil
Hudson
Vankleek Hill
Lachute
Lavaltrie
Montréal
Verdun
Chateauguay
St-Luc
St-Jean
Mercier
Napierville
Salaberry-de-Valleyfield
Ormstown
Cornwall
Dundee
Dunham
Cowansville
Lago Champlain
Lac-Mégantic
Lac-Drolet
Thetford-Mines
Disraeli
La Guadeloupe
St-Gédéon
Lac-Mégantic
Montmagny
L'Islet
St-Pascal
St-Pacôme
La Pocatière
St-François
Petite-Rivière-St-François
Ile aux Coudres
Ste-Perpétue-de-l'Islet
St-Jean-Port-Joli
Lac de l'Est
Rivière-Bleue
Notre-Dame-du-Lac
Dégelis
St-Arsène
St-Hubert
Rivière-du-Loup
La Malbaie
Baie-Saint-Paul
Baie-des-Rochers
Trois-Pistoles
Grandes-Bergeronnes
Tadoussac
L'Anse-St-Jean
Les Escoumins
Ile du Bic
St-Fabien
La Trinité-des-Monts
Rimouski
Pointe-au-Père
Pointe au Boisvert
Lago Matapédia
Lago Superior
Lac-Humqui
Matapédia
Montes Chic-Choc
Montes Notre-Dame
Montes Gaspé
Lago Walker
Lago Pemichigamau
Lago Ste-Anne
Lago Mistassini
Lago Nouvel
Lago Témiscouata
Lago Pohénégamook
Lago de l'Est
Lago Poutrincourt
Lago Mistassini
Lago Nitchiquon
Lago Ashuapmushuan
Lago Chibougamau
Lago Mistassini
Lago Waconichi
Lago Ouatchouan
Lago Kénogami
Lago Bouchette
Lago Mistassini
Lago Nitchiquon
Lago Ashuapmushuan
Lago Chibougamau

SUDESTE DE CANADÁ

LOS GRANDES LAGOS desagotan sus aguas en el río San Lorenzo, que desemboca en el Atlántico. El uso del suelo varía desde cultivos a lo largo de las costas de los Grandes Lagos y los bancos del San Lorenzo hasta los bosques boreales del norte. La Cordillera Haliburton, entre el lago Ontario y el río Ottawa, fue centro de la industria forestal durante el siglo XIX, hasta agotarse a principios del siglo XX. En 1893 se creó el parque provincial Algonquin para proteger gran parte de la región. Las áreas que se observan en marrón dentro del verde oscuro de los Montes Lauréntides corresponden a zonas de mayor explotación forestal.



Montréal es la segunda ciudad de Canadá, con más de 3 millones de habitantes, y una de las mayores de habla francesa después de París. Esta imagen tomada en invierno muestra los ríos San Lorenzo y Ottawa congelados al oeste de la islas de Montréal y de Jesús. La nieve cubre el suelo, los caminos y las ciudades se ven de color gris y las zonas forestales aparecen muy oscuras. Una fina nube de smog se levanta sobre el centro y sudeste de Montréal.

El río San Lorenzo llega a tener un ancho de 30 km en su camino hacia el Atlántico. A lo largo de su margen izquierda se levanta un acantilado que marca el límite del Escudo Canadiense. Las líneas rectas que se observan al norte del río muestran las zonas de tala por donde pasa el tendido eléctrico. Los antiguos Montes Lauréntides han sido erosionadas por sucesivos períodos glaciales. Las Montañas de Notre Dame, al sur, son una extensión de los Apalaches y muestran signos de erosión glacial.

Bahía de Hudson
Bahía James
ESCUDO CANADIENSE
Lago Abitibi
Isla Michipicoten
Lago Superior
Lago Timiskaming
Lago Temagami
Embalse Cabonga
Embalse Baskatong
Sault Ste.Marie
Ottawa
North Bay
Canal Norte
Lago Nipissing
Parque Provincial Algonquin
Cordillera Haliburton
Isla Manitoulin
Canal de Main
Bahía Georgian
Lago Huron
Ottawa
Ottawa
Lagos Kawartha
San Lorenzo
Lago Simcoe
Escarpe de Niágara
Toronto
Lago Ontario
Cataratas del Niágara
Buffalo
Bahía de Long Point
Detroit
Lago St.Clair
Lago Erie
Montes

La vista nocturna muestra una gran zona urbana a lo largo del San Lorenzo, que cruza la foto de nordeste a sudoeste. Montreal, Toronto y Detroit (EE. UU.) son las ciudades más grandes y luminosas. La zona oscura, que se observa al norte, corresponde al Escudo Canadiense, muy poco poblado.

CANADÁ EN CIFRAS



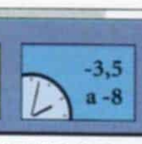

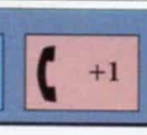



NOMBRE OFICIAL: CANADÁ | CAPITAL: OTTAWA | POBLACIÓN: 30,2 MILLONES | MONEDA: DÓLAR CANADIENSE | IDIOMAS: INGLÉS Y FRANCÉS

Canadá es uno de los países más grandes del mundo. Se extiende al norte hasta Cabo Colombia en la isla Ellesmere, al sur hasta el Lago Erie y a lo largo de cinco husos horarios desde la costa del Pacífico hasta Terranova. Las tierras bajas que rodean la Bahía de Hudson representan el 80% del territorio e incluyen el vasto Escudo Canadiense, con las llanuras de Saskatchewan y Manitoba y las Montañas Rocosas hacia el oeste. Los ríos San Lorenzo, Yukón, Mackenzie y Fraser se encuentran entre los 40 más largos del mundo. Las tierras que rodean al San Lorenzo y a los Grandes Lagos son las zonas más pobladas. En 1999 se creó un territorio esquimal, Nunavut, que abarca casi un cuarto de la superficie canadiense y que formaba parte de los Territorios del Noroeste. La relación de la provincia de Québec (donde la mayoría es de origen francés) con el resto del país ha sido uno de los principales asuntos constitucionales de las últimas décadas. Los canadienses tienen un alto nivel de vida según Naciones Unidas.

RANKING MUNDIAL

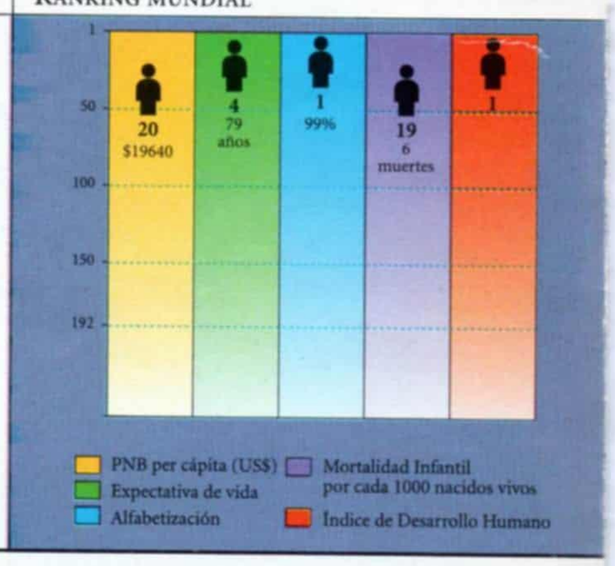

CLIMA

TABLA DEL TIEMPO

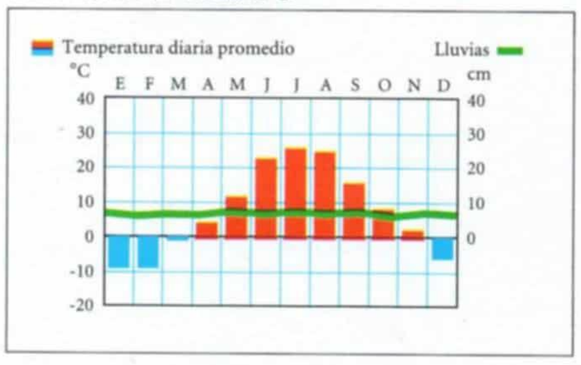

El clima va desde polar y subpolar en el norte hasta templado en el sur. El invierno es más frío y más largo en el interior que en las zonas costeras, con temperaturas muy bajas y densas nevadas. La costa del Pacífico cerca de Vancouver (Columbia Británica) tiene los inviernos más templados con temperaturas que rara vez son inferiores a los 0 grados.

TRANSPORTE

Lester B Pearson Internat., Toronto 27 mill. de pasajeros

852 buques

LA RED DE TRANSPORTES



Debido al tamaño de Canadá su desarrollo ha dependido de un eficiente sistema de transporte. La ruta Trans Canada y dos ferrocarriles intercontinentales concentran las redes camineras y ferroviarias que llegan hasta el norte. Los servicios aéreos están bien desarrollados y en expansión. Sin embargo, el sencillo acceso al económico transporte marítimo del sistema Grandes Lagos-San Lorenzo ha contribuido para que Québec y Ontario mantengan su dominio económico.

TURISMO

17,6 mill. de visitantes

Creció 54% (1995-1997)

INGRESO DE TURISTAS

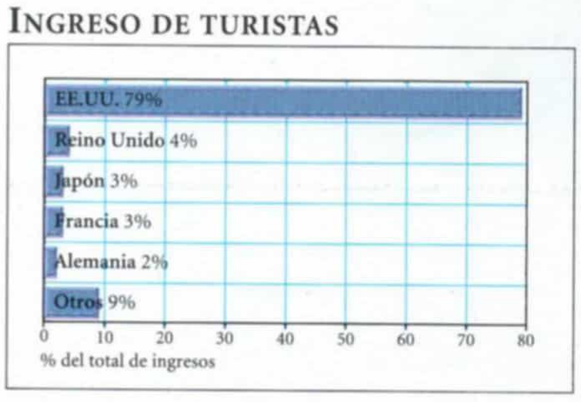

La mayoría de los turistas llega desde los Estados Unidos y realiza visitas cortas. Para atraer a más turistas europeos se hace hincapié en la belleza natural y la poca contaminación ambiental de Canadá. La Isla Príncipe Eduardo atrae a muchos turistas de Japón.

POBLACIÓN

Inglés, francés, chino, italiano, alemán, ucraniano, portugués, Inuktitut, Cree

3/km2

POBLACIÓN URBANA Y RURAL

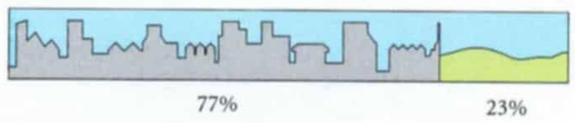

RELIGIÓN

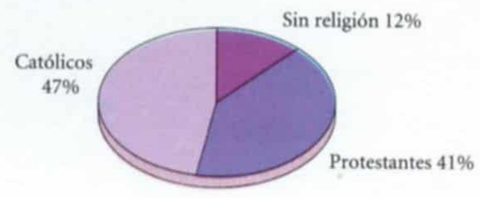

GRUPOS ÉTNICOS

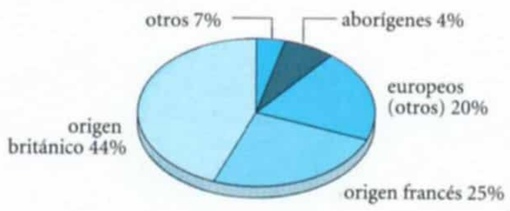

Más del 65% de la población vive en las tierras bajas formadas por el sistema Grandes Lagos-San Lorenzo y que representan el 5% del territorio. Es el sur de Ontario y Québec donde también conviven los grupos lingüísticos más importantes: el inglés, mayoritario, y el francés.

La relación entre los habitantes de habla francesa, especialmente en Québec, y los de habla inglesa en el resto del país, ha sido un tema dominante en los últimos 30 años. La gente de Québec quiere preservar su cultura e idioma ante el avance de la cultura anglosajona. La imposibilidad de las otras provincias canadienses de satisfacer la demanda de Québec de ser reconocida como "una sociedad diferente" ha provocado el crecimiento de los partidos separatistas en esa provincia.

Sin embargo, la composición étnica de Canadá ha cambiado significativamente en los últimos 20 años debido al remplazo de una política inmigratoria restrictiva por otra que abre las puertas a aquellos con recursos o habilidades. El gobierno promueve una política que alienta a cada grupo de población a mantener sus culturas propias. Oficialmente, el país es "un mosaico de comunidades".

El elemento indígena más importante consiste en 800.000 habitantes descendientes de los grupos conocidos en Canadá como las primeras naciones. También hay 213.000 Metis (indígenas franceses) y una población Inuit de aproximadamente 50.000 personas en el norte del país. En 1992 los Inuit ganaron una larga lucha por su tierra y en 1999 el área de Nunavut, con sólo 25.000 habitantes, en su mayoría Inuits, obtuvo la categoría de Territorio y se constituyó en la única zona de Canadá gobernada por indígenas en la historia moderna. En 1997, una disposición de la Corte Suprema sobre los "derechos aborígenes sobre la tierra" abrió el camino para la recuperación de tierras ancestrales reclamadas por las Naciones Indígenas, y en 1998 el gobierno federal pidió disculpas formales por los errores cometidos en el pasado.

Canadá tiene una vasta tradición de proteccionismo estatal, más similar al de Escandinavia que al de Estados Unidos. El subsidio al desempleo y los servicios de salud, ayudado por los altos impuestos, sigue siendo generoso aún después de recortes recientes.

El gobierno ha luchado para poner fin a las desigualdades. Entre las medidas adoptadas están las leyes llamadas "de pago equitativo" que tienen como fin especificar salarios para trabajos realizados principalmente por mujeres -como por ejemplo, las enfermeras- equivalentes a tareas similares realizadas por hombres. Las mujeres están presentes en todos los niveles comerciales y gubernamentales.

PIRÁMIDE POBLACIONAL

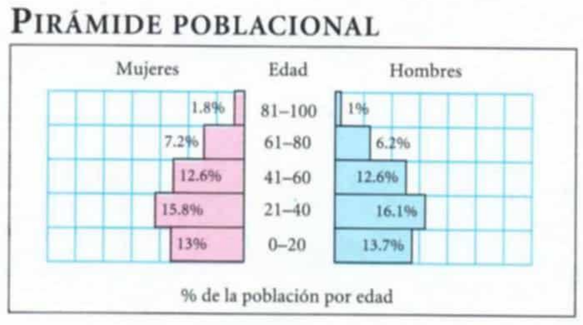

POLÍTICA

1997 / 2002

Isabel II de Inglaterra

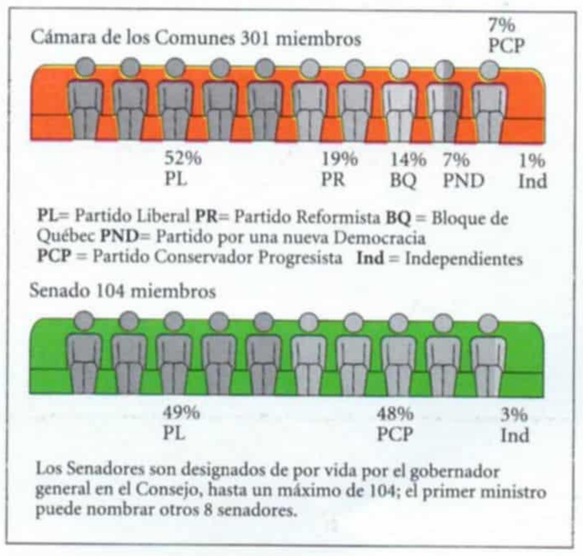

PRINCIPALES ASPECTOS POLÍTICOS

Unidad del Estado. La oposición al gobierno federal no se limita a Québec –las elecciones generales de 1997 confirmaron el creciente respaldo a una mayor autonomía de las provincias del Oeste– pero el país viene siendo agitado por los movimientos separatistas de la provincia francófona prácticamente desde la fundación del Estado.

Las propuestas constitucionales para reconocer a Québec como una sociedad distinta dentro de la federación y conferirle poderes adicionales a otras provincias fue rechazada por votantes de esa provincia y a nivel federal. Aunque perdió dos referendos por la separación, el *Partido de Québec (PQ)* propugna un nuevo comicio, pero el estrecho margen con el que ganó las elecciones provinciales de 1998 hizo menos apremiante su demanda. A principios de 1998, todas las provincias, menos Québec, firmaron un pacto de Unión Social con el gobierno federal que define derechos y obligaciones en políticas sanitarias y sociales.

El Parlamento (Ottawa). Canadá tiene un sistema federal de gobierno.

Integración en el NAFTA. Los últimos años de la década de 1980 estuvieron dominados por las negociaciones del Tratado de Libre Comercio de Norteamérica (NAFTA). Hoy en plena vigencia, el NAFTA hizo prosperar el comercio, en particular en Ontario. Sin embargo, a los canadienses les resulta difícil competir con Estados Unidos y México, con un menor costo de mano de obra, para atraer las inversiones extranjeras. Para lograr la competitividad, el gobierno federal liberal propone una "tercera opción", que mantenga los sistemas de bienestar social sin adoptar los drásticos recortes fiscales propuestos por el PCP y el PR. Los trabajadores canadienses fueron obligados a aceptar la flexibilización laboral de EE.UU.

Perfil. Hasta hace poco, la política canadiense era dominada por tres partidos. El PCP y el PL tenían pocas diferencias ideológicas y el PND favorecía una mayor intervención gubernamental. Sólo el PCP y el PL han estado en el poder.

Las elecciones de 1993 marcaron un cambio político radical: el eclipse del PCP, tras la renuncia de su líder Brian Mulroney, la aplastante victoria del PL y la aparición del populista PR en las provincias del Oeste. La tendencia de los votantes a

alejarse de la política central para acercarse a partidos que representan fuertes intereses regionales se confirmó en las elecciones de junio de 1997. El PL mantuvo el poder gracias al fuerte respaldo de Ontario, mientras que el populista PR, que representa los intereses de las provincias del Oeste, alcanzó al Bloque de Québec (BQ, que abraza la causa separatista a nivel federal), para establecerse como oposición oficial.

ASUNTOS INTERNACIONALES

El principal socio comercial de Canadá es EE.UU. y esto provoca tensiones. Las disputas específicas incluyen preocupaciones por la ecología, como el temor a que daños en el oleoducto entre Alaska y el resto de EE.UU. puedan causar contaminación, o a las restricciones a las fábricas fronterizas que provocan lluvia ácida nociva para los bosques canadienses. Una disputa pesquera sobre el salmón, empañó las relaciones entre 1997 y 1999.

Washington también hizo esfuerzos para continuar con el embargo comercial a Cuba tomando medidas contra empresas de Canadá (y otros países) que decidieron invertir allí.

Canadá encabeza la campaña mundial contra las minas terrestres. En 1997, se abrió formalmente un tratado para proscribir la producción, exportación y uso de minas terrestres en Ottawa.

Ayuda económica. El presupuesto de ayuda económica fue uno de los primeros en sufrir recortes en la década de 1990. Las organizaciones no gubernamentales, respaldadas por la Agencia Internacional para el Desarrollo del Canadá (CIDA), sintieron el impacto. Sin embargo, la mayoría de los canadienses apoya el otorgamiento de préstamos y en 1998 el presupuesto volvió a ser elevado.

La ayuda se destina a fomentar los conocimientos prácticos y no a proyectos de desarrollo a gran escala. La CIDA pone énfasis en derechos humanos y buen gobierno.

DEFENSA

Presupuesto: $ 7.800 millones

Se redujo 10% en 1997

FUERZAS ARMADAS

114 tanques de guerra (Leopard C-1) Personal: 20.900

140 aviones de combate (122 CF-18) Personal: 15.000

12 fragatas, 3 submarinos, 4 destructores y 14 lanchas patrulleras. Personal: 9.000

Armamento nuclear: ninguno

Canadá colabora estrechamente con EE.UU. en la defensa de Norteamérica y como en otros países de la OTAN, los gastos en defensa se redujeron al concluir la Guerra Fría.

Igualmente, muchos canadienses preferirían ver mayores recortes. En 1992 Canadá retiró sus soldados estacionados en Europa. El actual objetivo de la defensa es crear fuerzas de reacción rápida. Los soldados canadienses han servido en numerosas operaciones de mantenimiento de la paz de Naciones Unidas, en particular en Yugoslavia. Sin embargo, la intervención en Somalia, que terminó en 1993, estuvo empañada por un escándalo de torturas, asesinatos, racismo e indisciplina.

ECONOMÍA

US$ 595.000 millones

1,431-1,536 dólares canadienses

Ranking mundial del PNB	9°
PNB per cápita	US$ 19.640
Balanza de pagos	US$ -9.300 millones
Inflación	1,6%
Desempleo	9%

IMPORTACIONES

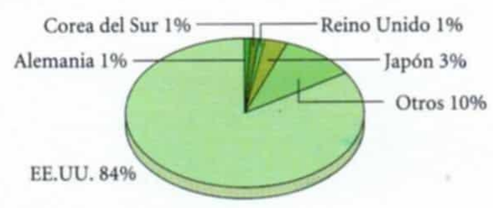

EXPORTACIONES

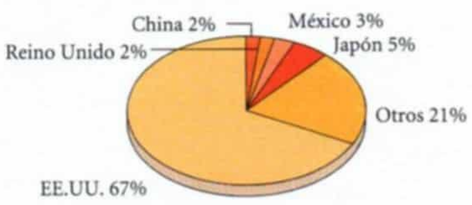

ASPECTOS FAVORABLES

Canadá posee una amplia base de recursos. Es país exportador, cuenta con materia prima para el sector manufacturero y energía barata, en especial hidroeléctrica, así como con grandes reservas de petróleo y gas. La agricultura y silvicultura aportan el 3% del PNB; la minería, el 4%. Un exitoso sector manufacturero representa el 17% del PNB, en particular los productos forestales y químicos, y los equipos de transporte. El país tiene libre acceso a los enormes mercados de Estados Unidos y México gracias al NAFTA. La economía se encuentra en franca recuperación y crecimiento desde mediados de la década de 1990.

ASPECTOS DESFAVORABLES

Canadá tiene dificultades para competir: impuestos elevados, mayores reglamentaciones y menor productividad relativa dentro del NAFTA. La incertidumbre sobre el futuro y la unidad de la federación a largo plazo perjudica la confianza empresarial.

PERFIL

La enorme gama de recursos permitió uno de los niveles de vida más altos de la OCDE desde 1945. Pero desde mediados de la década de 1980, la industria enfrenta la creciente competencia y la caída de los precios de sus principales productos.

De 1980 a 1988, el promedio de crecimiento real fue del 5,5% anual. Luego, se estancó y aumentó el déficit fiscal, obligando a la reestructuración a nivel federal y provincial. Muchos programas de bienestar social fueron recortados y el presupuesto de defensa se redujo drásticamente.

La inflación cayó de 5,6% en 1991 a 0,2% en un año y sigue baja. El país retomó el crecimiento económico en 1993. La participación en el NAFTA significa que sus empresas deben volverse más competitivas para mantener las exportaciones. Muchas lo lograron, pero a expensas de un desempleo que ha llegado a superar el 8%.

Sin embargo, el gobierno realiza esfuerzos para superar esta situación. Por ello brinda apoyo para desarrollar los sectores de tecnología ambiental y aeroespacial y fomenta las misiones comerciales al exterior. Además, se ha implementado un programa para renovar la infraestructura básica del país y otro para que Canadá se convierta en uno de los países mejor conectados mediante Internet.

INDICADOR DE DESARROLLO ECONÓMICO

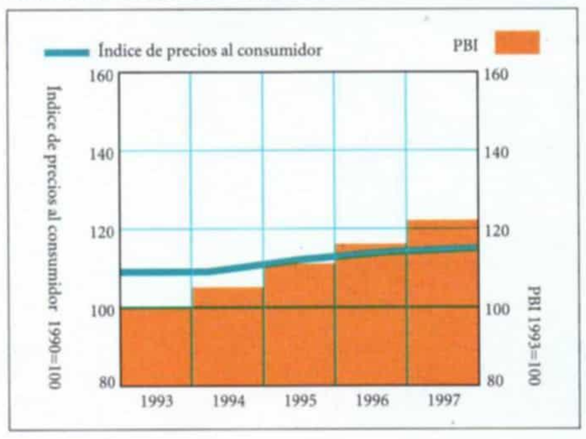

Más cifras sobre Canadá en C6 / Págs. 62 y 63

Principales industrias e infraestructura

- aeroespacial
- automovilística
- química
- mecánica
- alimentaria
- tecnológica
- hidroeléctrica
- petróleo y gas
- minería
- maderera
- capital
- princ. poblaciones
- aeropuerto internac.
- princ. carreteras
- princ. áreas industriales

CRONOLOGÍA

Se cree que los primeros habitantes del actual territorio canadiense llegaron desde Asia por un puente natural que unía Alaska con Siberia. Poblada por siglos por Inuits y otros grupos aborígenes, Canadá comenzó a experimentar la colonización europea a gran escala tras la llegada de las expediciones encabezadas por Giovanni Caboto, en 1497, y Jacques Cartier en 1534.

1754 | La Guerra de los Siete Años repercute en Canadá. Francia es obligada a ceder los territorios de San Lorenzo y Québec a Gran Bretaña.
1774 | El Estatuto de Québec reconoce la religión católica, el idioma, la cultura y las tradiciones francesas.
1775-1783 | Guerra de Independencia de EE.UU. Canadá brinda refugio a los partidarios de la corona británica.
1867 | Nueva Escocia, Nueva Brunswick y las regiones de Canadá Este y Oeste se unen y crean la primera Confederación.
1885 | Termina la construcción del primer ferrocarril transcontinental.
1897 | Fiebre del oro en Klondike.
1913 | Llegan 400.000 inmigrantes.
1914-1918 | Canadá participa en la Primera Guerra Mundial.
1939-1945 | El país es miembro fundador de la OTAN. Terranova se suma a la Confederación.
1968 | El Partido Liberal, liderado por Pierre Trudeau, llega al poder. Se forma el Partido de Québec (PQ) que exige la separación total del gobierno federal.
1970-9 | Crece el poder del PQ y se realizan ataques terroristas.
1976 | El PQ gana las elecciones en Québec. El francés se convierte en idioma oficial de la provincia.
1980 | Mediante un referéndum se rechaza la separación de Québec. Trudeau vuelve como primer ministro.
1982 | Gran Bretaña transfiere al Canadá todos los asuntos legislativos referentes a este país dentro de las leyes británicas.
1984 | Renuncia Trudeau. Los conservadores ganan las elecciones y Brian Mulroney se convierte en primer ministro.
1987 | Acuerdo del Lago Meech para reformar la Constitución.
1989 | Acuerdo de Libre Comercio entre Canadá y EE.UU.
1992 | Mediante un referéndum se rechaza el Acuerdo de Charlottetown, que proponía, entre otras reformas constitucionales, una mayor autonomía de Québec . Canadá, México y EE.UU. fijan los términos del Tratado de Libre Comercio (NAFTA).
1993 | Derrota aplastante de los conservadores progresistas en las elecciones y florecimiento de los partidos regionales. Jean Chrétien, líder del Partido Liberal, asume como primer ministro.
1994 | Entra en vigencia el NAFTA.
1995 | El "No" en un referéndum por la soberanía de Québec se impone por estrecho margen. Disputa con la Unión Europea (encabezada por España) por el exceso de pesca en aguas canadienses.
1997 | Los temas regionales vuelven a dominar las elecciones federales: los liberales retienen el poder por el apoyo del electorado de Ontario.
1998 | El PQ retiene el poder en Québec con escasa diferencia.
1999 | El PCP retiene el poder en Ontario tras prometer rebajas impositivas. Creación del territorio de Nunavut.

Clarín

DORLING KINDERSLEY

GRAN ATLAS

Clarín 2000

la tierra desde el satélite

6 AMÉRICA DEL NORTE

CANADÁ

PROVINCIAS DEL ESTE

CIFRAS

Biblioteca Clarín
Invitación al saber

CANADÁ ORIENTAL

Nueva Brunswick, Terranova y Labrador, Nueva Escocia, Ontario, Isla del Príncipe Eduardo, Québec y *St. Pierre y Miquelon* (Francia)

COLONIZADAS POR INGLESES Y FRANCESES a partir del siglo XVII, las provincias orientales de Canadá están marcadas todavía por la doble influencia. En ellas queda un fragmento de lo que fueron extensas posesiones francesas, las islas de Saint Pierre y Miquelon. El francés es la segunda lengua oficial de Canadá y en Québec es la primera. La población de las provincias orientales está densamente concentrada en el sur, en especial a lo largo de la frontera con EE.UU. El reciente descenso de la pesca en las provincias atlánticas ha provocado una corriente de inmigración hacia el oeste, a regiones más prósperas. El norte, alrededor de la bahía de Hudson, permanece cubierto de nieve la mayor parte del año. Los esquimales constituyen la mayor parte de su escasa población.



El Rocher Percé tiene 88 m de altura. Está frente a la costa sudeste de Québec y es un paraíso para los pájaros marinos.

ESCALA 1:7.000.000
(proyección: cónica conforme de Lambert)
km 0 25 50 100 150 200 250
millas 0 25 50 100 150 200 250

C7/P66 ◀ ▲ C51/P570

Estrecho de Hudson
Isla Charles
Ivujivik
Salluit
Déception
Isla Mansel
Península de Ungava
Kangiqsujuaq
Cabo Hopes Advance
Quaqtaq
Isla Akpatok
Cabo Smith
Isla Smith
Río Povungnituk
Lago Nantais
Lago Klotz
Puvirnituq
Arnaud
Kangirsuk
Islas Ottawa
Lago Payne
Kogaluk
Lago Tassialouc
Lac aux Feuilles
Tasiujaq
Islas Gyrfalcon
Inukjuak
Río aux Feuilles
Koksoak
Islas Sleeper
Islas del Rey Jorge
Islas North Belcher
Islas Nastapoka
Lago Minto
Río aux Mélèzes
Sanikiluaq
Lago Guillaume-Delisle
Lacs des Loups Marin
Canaapiscau
Islas Belcher
Lac à l'Eau Claire
Petite Rivière de la Baleine
Lago d'Iberville
Kuujjuarapik
Poste-de-la-Baleine
Long Island
Grande Rivière de la Baleine
Lago Bienville
Bahía James
Kanaaupscow
Embalse de Caniapiscau
Chisasibi
La Grande Rivière
Radisson
Embalse la Grande Deux
Isla North Twin
Isla South Twin
Lago Sakami
Lago Nichicun
Lago Naococane
Wemindji
Isla Akimiski
Opinaca
Embalse Opinaca
QUÉBEC
Fort Albany
Isla Charlton
Eastmain
Monte Yapeitso 1135m
Lago Plétipi
Montes Otish
Río aux Outardes
Fort Rupert
Río de Rupert
Moosonee
Moose Factory
Lago Evans
Lago Mistassini
Lago Albanel
Lago Manouane
Lago Péribonca
Baie-du-Poste
Lago Kesagami
Río Harricana
Río Nottaway
Río Moose
Río Missinaibi
Río Mattagami
Río Abitibi
Río Nagagami
Río Kenogami
Río Ogoki
Río Albany
Río Stooping
Río Little Current
Río Otoskwin
Río Attawapiskat
Río Kapiskau
Río Winisk
Río Severn
Río Nelson
Río Black Duck
Río Nickibi
Río Sutton
Río Kinushseo
Río Shamattawa
Río Fawn
Río Ashewig
Río Sachigo
Río Wapaseese
Río Stull
Río Pipestone
Río Berens
Río Cat
Río Lansdowne
Río Albany
Río Ogoki
Río Seine
Río Rainy
Río Kenogami
Río Nagagami
Río Mississagi
Río Seul
Río Savant
Río Sturgeon
Río Ignace
Río Atikokan
Río Kakabeka
Río Pigeon
Río Gogama
Río Groundhog
Río Mattagami
Río Harricana
Río Bell
Río Chapais
Río Chibougamau
Río Pérribonca
Río Ashuapmushuan
Río Mistassini
Río Peribonca
Río Betsiamites
Río Saguenay
Río Ste-Marie
Río St-Maurice
Río Gatineau
Río Ottawa
Río Mississippi
Río Rouge
Río Nottawasaga
Río Grand
Río Thames
Río Sarnia
Río Essex
Río Leamington
Río Pelee
Río Wallaceburg
Río Chatham
Río Sault Ste. Marie
Río Thessalon
Río Blind River
Río Elliot Lake
Río Espanola
Río Massey
Río Gore Bay
Río Manitoulin
Río Little Current
Río Sudbury
Río Capreol
Río Sturgeon Falls
Río Powassan
Río Callander
Río North Bay
Río Mattawa
Río Deep River
Río Petawawa
Río Pembroke
Río Fort-Coulonge
Río Buckingham
Río Gatineau
Río Hull
Río Ottawa
Río Rideau
Río Nepean
Río Carleton Place
Río Perth
Río Smiths Falls
Río Brockville
Río Gananoque
Río Kingston
Río Napanee
Río Belleville
Río Trenton
Río Tweed
Río Peterborough
Río Lindsay
Río Orillia
Río Barrie
Río Collingwood
Río Kincardine
Río Hanover
Río Mount Forest
Río Wingham
Río Goderich
Río Clinton
Río Stratford
Río Woodstock
Río Cambridge
Río Guelph
Río Burlington
Río Hamilton
Río St. Catharines
Río Niagara Falls
Río Port Erie
Río Simcoe
Río Port Burwell
Río Nanticoke
Río Brantford
Río London
Río Tillsonburg
Río St. Thomas
Río West Lorne
Río Chatham
Río Windsor
Río Essex
Río Leamington
Río Sarnia
Río Forest
Río Wallaceburg

EL PAISAJE

CASI TODO EL ESTE DE CANADÁ forma parte del Escudo Canadiense. Los glaciares han desgastado el terreno, dejando depósitos que han cerrado y desviado las corrientes de agua, creando un paisaje rocoso salpicado de lagos y tierras pantanosas. Gran parte del suelo es permafrost que impide el drenaje. Las tierras altas del extremo este son la prolongación más septentrional de los Apalaches.

La península de Ungava está cubierta de bloques erráticos, rocas aisladas que fueron transportadas por glaciares y depositadas lejos de su lugar de origen luego de la ablación glaciaria.

***La costa de** Labrador es producto de antiguas glaciaciones que provocaron cambios en el nivel del mar y una intensa acción erosiva. En la costa hay innumerables islas, fiordos y cabos.*

Los erosionados relieves de Nueva Brunswick, Nueva Escocia y Terranova pertenecen a la cadena montañosa de los Apalaches, formada hace más de 400 millones de años.

El lago Superior es el de mayor extensión de agua dulce del mundo, cubre 83.270 km². Lo atraviesa la frontera entre Canadá y EE.UU.

Bahía de Fundy

Parque Provincial Lauréntides

La aguas de la marea son canalizadas hacia el fondo de la bahía

Escarpados acantilados encajonan la bahía

La bahía tiene una longitud de 151 km

***El Parque Provincial Lauréntides** incluye parte de la región montañosa de Lauréntides. Dentro de sus límites hay más de 1.600 lagos.*

***En la bahía de Fundy,** las aguas son canalizadas hacia el fondo de la estrecha bahía de paredes abruptas. Estos rasgos topográficos producen mareas rápidas que llegan a los 21 m.*

***La amplitud** de las mareas de la bahía de Fundy es de las mayores del mundo. Durante la bajamar las rocas cubiertas de árboles parecen floreros.*

INDUSTRIA Y TRANSPORTE

TANTO QUÉBEC COMO ONTARIO tienen un sector industrial diversificado, situado en el sur. En el resto de la región la industria está basada en los recursos locales, lo que queda reflejado en el gran número de plantas procesadoras de pescado, madera y minerales. Muchos ríos de curso rápido están siendo acondicionados para producir energía.

Principales industrias e infraestructura

- aerospacial
- automovilística
- química
- cons. de pescado
- alimentaria
- tecnológica
- hidroeléctrica
- minera
- maderera
- capital
- princ. poblaciones
- aeropuerto internac.
- principales carreteras
- áreas industriales



***El procesamiento del pescado** es una industria importante en las provincias atlánticas. La isla Fogo, en la costa norte de Terranova, tiene 1.000 habitantes y posee varias fábricas de conservas.*

SISTEMAS DE TRANSPORTE

- 136.325 km
- 2.998 km
- 20.602 km
- 606 km

La mayoría de los puertos importantes de Canadá están en el este. Desde los años 60 la red ferroviaria de la región se ha ido reduciendo. Terranova perdió recientemente la última línea, la Long-Cross Island.

UTILIZACIÓN DEL SUELO Y EL MAR

LOS DELGADOS SUELOS limitan la agricultura al sur. Los bosques que crecen en extensas regiones del este de Canadá proporcionan una importante fuente de ingresos. Las comunidades costeras cuentan con ricas zonas de pesca en el Atlántico. Sin embargo, la competencia extranjera y el exceso de capturas han llevado a una política estricta para conservar los recursos.

POBLACIÓN URBANA Y RURAL

77% urbana — 23% rural

0 10 20 30 40 50 60 70 80 90 100

DENSIDAD	SUPERFICIE TOTAL
7 habitantes por km²	2.750.260 km²

Utilización del suelo y agricultura

- bovino
- cereales
- pesca
- frutales
- madera
- capital
- princ. poblaciones
- pastos
- cultivos
- bosque
- tundra

***La isla del Príncipe Eduardo** es la única provincia atlántica con tierra agrícola de calidad. Su producción de papas es muy importante.*

▶ C22/P238

Isla Baffi
Estrecho de Hudson
Isla Coats
Isla Mansel
Bahía de Hudson
Península de Ungava
Islas Belcher
Winisk
Crestas de Sutton
Bahía James
Isla Akimiski
Embalse la Grande Deux
Isla Charlton
Albany
Moose
ESCUDO CANADIENSE
Lago Albanel
Lake of the Woods
Lago Nipigon
Thunder Bay
Lago Abitibi
Lago Superior
Embalse Gouin
Lago St-Jean
Sault Ste.Marie
Québec
Ottawa
Rio Mississippi
Bahía Georgiana
Montes Haliburton
Ottawa
Montréal
Lago Michigan
Lago Hurón
Toronto
Lago Ontario
Milwaukee
Detroit
Buffalo
Chicago
Windsor
Lago Erie
Cleveland

El embalse Manicouagan en los Montes Laurentides, en Québec, se ve en la imagen junto con la cola del transbordador espacial. El lago anular de 100 km ocupa el cráter producido por el impacto de un meteorito. El impacto ocurrió hace unos 212 millones de años y, desde entonces, su cráter ha sido erosionado por diversos episodios glaciales.

La vista nocturna muestra los asentamientos concentrados a lo largo del río San Lorenzo, los Grandes Lagos y la Costa del Atlántico. Las ciudades más grandes -Québec, Montreal y Toronto- se pueden ver con claridad. Ottawa, la capital de Canadá, es una ciudad relativamente pequeña. En la provincia de Québec, las luces que se observan a lo largo del río La Grande están asociadas con la represa hidroeléctrica de James Bay.

CANADÁ ORIENTAL

LA ACTIVIDAD AGRÍCOLA EN LAS PROVINCIAS DEL ESTE de Canadá se limita a la zona que rodea al río San Lorenzo, a la costa sur del Atlántico y a los Grandes Lagos. Al norte de esa región, domina el verde oscuro del bosque boreal, desapareciendo en la tundra de la península de Ungava y en las costas de la Bahía de Hudson. Varios de los grandes espejos de agua de la región son resultado de las represas hidroeléctricas, entre las que se encuentran La Grande Deux Reservoir, en Québec, Smallwood Reservoir, en Labrador, y Manicouagan, donde se observa el impacto de un meteorito en el antiguo Escudo Canadiense. Al oeste del Lago Abitibi, en Ontario, se distingue el trayecto de una ruta y vías de ferrocarril que van de este a oeste y unen las ciudades de Cochrane y Hearst.

CANADÁ EN CIFRAS

RECURSOS

901.225 toneladas

1,6 millón de barriles por día

13,2 mill. vacunos
11,8 mill. porcinos
634.200 ovinos

Carbón, oro, cinc, uranio, asbestos, potasio y yeso

País de vastos recursos naturales, Canadá es el principal exportador mundial de productos forestales y un gran productor de pescado, pieles y trigo. Los minerales desempeñaron un importante rol en la transformación de la nación hacia una economía industrial urbana.

Alberta, Columbia Británica, Québec y Saskatchewan son las principales regiones mineras, seguidas por Ontario, el Territorio del Yukón y los Territorios del Noroeste. Canadá es el mayor productor mundial de cinc y uranio y el segundo de níquel, asbestos, potasio y yeso. Frente a las costas atlánticas, en Alberta y en los Territorios del Noroeste hay gas y petróleo; sospechándose de abundantes yacimientos en el Ártico.

Canadá también es uno de los principales productores de energía hidroeléctrica.

FUENTES DE ENERGÍA

Utilización del suelo y agricultura

- bovino
- cereales
- pesca
- frutales
- madera
- capital
- princ. poblaciones
- pastos
- cultivos
- bosque
- humedales
- región montañosa
- improductivo
- tundra

CUIDADO DEL AMBIENTE

10% (2% con protección parcial)

Elevado

ACUERDOS SOBRE AMBIENTE

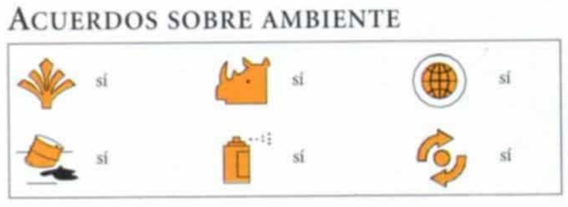

Con una población de 30 millones de habitantes en uno de los países más grandes, Canadá es reconocida por poseer enormes extensiones territoriales sin los problemas de contaminación industrial o la provocada por la agricultura intensiva.

Una de las principales preocupaciones de los conservacionistas es detener la tala en los bosques vírgenes al norte de Ontario y en la costa Oeste. Cabe destacar el éxito en forzar a las empresas madereras, en 1998 y 1999, para que adopten políticas ambientales en áreas de biodiversidad única.

Este país tiene controles ambientales más estrictos que los de EE.UU. Pero el índice de emisiones de bióxido de carbono por persona, aunque disminuye, es relativamente elevado y se ha fijado como meta una reducción del 6% para el 2010. La producción de residuos tóxicos supera a la media de Europa.

En 1987, Montréal fue sede del acuerdo internacional para eliminar el uso del CFC, que destruye la capa de ozono. Canadá ha prohibido el uso de CFC en aerosoles.

Recurso abundante. La actividad forestal se basa en la gran extensión de los bosques.

TEMAS DEL PAÍS

LA TIERRA DE LOS ESQUIMALES

Recientemente, el mapa de Canadá tuvo su mayor cambio desde 1949 cuando Terranova se incorporó al país. El 1º de abril de 1999 fue creado el Territorio de Nunavut, una vasta extensión (unos 2 millones de kilómetros cuadrados) poblada por unos 25.000 esquimales (o Inuit).

En Inuktitut, la lengua de los Inuit, Nunavut significa "nuestra tierra". Desde los años 70, los líderes de los Inuit habían reclamado un gobierno propio para el territorio que fue el hogar de sus ancentros durante cientos de años.

La creación de Nunavut, realizada a expensas de la parte central y oriental de los Territorios del Noroeste, fue pacífica y marca un antes y después en la relación entre el gobierno canadiense y los aborígenes. Ahora, en Nunavut, los Inuit tienen una gran oportunidad para conservar su cultura y tradiciones.

Este pueblo vive en comunidades dispersas de entre 100 a 600 personas. Su subsistencia ha dependido de la caza (ballenas, focas, renos) y de la pesca.

El gobierno de Nunavut es elegido por todos los residentes del Territorio. Más allá de su origen étnico, los ciudadanos tienen derecho a votar y a ser elegidos. El gobierno debe garantizar que todos los residentes puedan acceder a los puestos de la administración local.

El Inuktitut es la lengua que usan los funcionarios locales, pero los servicios gubernamentales también se brindan en inglés y francés. El gobierno quiere combinar las tradiciones de los Inuit con los modernos sistemas de administración.

El gobierno federal asegura que el respeto por la diversidad de los ciudadanos es parte esencial de la construcción de Canadá como nación. Y ha puesto énfasis en que la creación de Nunavut demuestra que el gobierno puede adaptarse a las tradiciones aborígenes.

La administración de Nunavut está muy descentralizada porque es la mejor manera para responder a sus 28 comunidades dispersas en un gigantesco territorio. Para ello, es crucial el manejo de las comunicaciones.

Otras preocupaciones están vinculadas con las características de la población local. Cerca del 56 por ciento de los residentes en Nunavut tiene menos de 25 años. Esto crea desafíos para el gobierno como la creación de nuevos empleos, el mejoramiento de la educación y de los ingresos para enfrentar un costo de vida entre dos y tres veces superior al de las provincias del sudeste.

MEDIOS

Circulan 159 diarios por cada 1.000 personas

MEDIOS DE COMUNICACIÓN

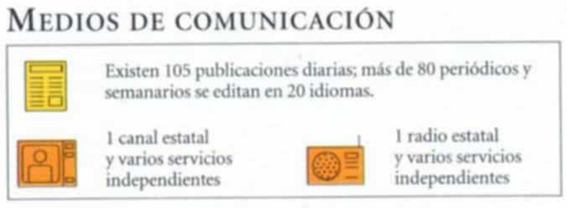

La televisión canadiense se destaca por su excelente cobertura de noticias y deportes y hay canales estatales y privados. La Canadian Broadcasting Corporation (CBC) tiene dos canales, uno en inglés y otro en francés, y hay numerosos servicios de TV por cable. *La Presse* es el diario en francés más importante mientras que en inglés, ese lugar lo ocupa el *Toronto Globe and Mail*. En 1998, se lanzó un nuevo periódico nacional, el *National Post*.

CRIMINALIDAD

33.882 presos

Se redujo 32% de 1991 a 1996

ÍNDICE DE CRIMINALIDAD

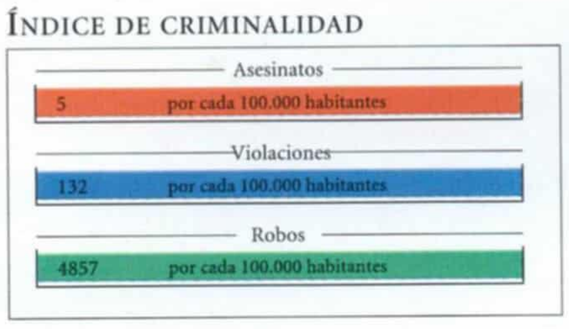

Los índices de criminalidad son muy inferiores a los de EE.UU. Esto es atribuido a las estrictas leyes sobre el uso de armas de fuego, endurecidas en la pasada década. La policía de Terranova, la última de Norteamérica en portar armas, comenzó a hacerlo a mediados de 1998. Se realizan grandes esfuerzos por mantener a las grandes ciudades sin criminalidad. Se ha logrado evitar los problemas de guetos, típicos de las grandes urbes estadounidenses, pero aumentan el narcotráfico y la delincuencia juvenil.

EDUCACIÓN

99%

1,8 m estudiantes

SISTEMA EDUCATIVO

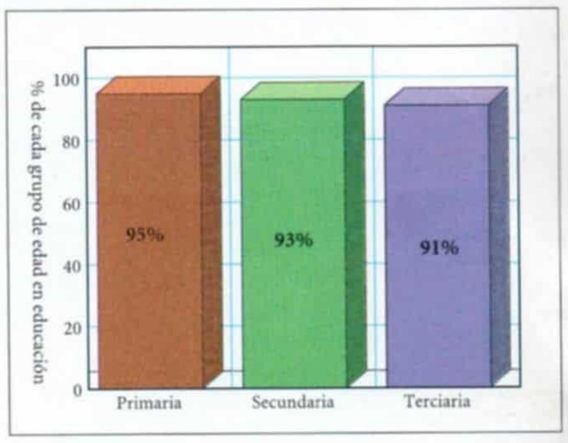

El período de asistencia obligatoria a la escuela varía según las provincias, pero el mínimo es de nueve años. La instrucción se imparte fundamentalmente en inglés, salvo en Québec, donde se da en francés. En otras provincias, los estudiantes francófonos tienen derecho a recibir educación en su idioma. Al mismo tiempo, aumenta la cantidad de chicos que estudian francés. La educación pluralista ayuda a mantener la identidad cultural de los grupos inmigrantes.

Canadá tiene 76 universidades y unas 200 instituciones de educación superior. Tres cuartos de los graduados de la secundaria siguen algún tipo de educación superior, el porcentaje más alto en el mundo industrializado.

También es muy alta la inversión en educación, como porcentaje del Producto Bruto Interno.

SALUD

1 cada 455 personas

Enfermedades cardíacas y respiratorias, cáncer y accidentes

El servicio estatal de salud se basa en un sistema de seguro nacional. El continuo aumento de los costos sanitarios es consecuencia del envejecimiento de la población y de la difusión de tratamientos más modernos y costosos.

Muchos canadienses están a favor de mantener el sistema de salud actual y apoyaron al gobierno para que sea reforzado con subvenciones adicionales, luego de un período de recortes para reducir el déficit presupuestario. Cerca del 25% de la población recurre a instituciones privadas.

GASTOS E INGRESOS

441 por 1.000 habitantes

609 por 1.000 habitantes

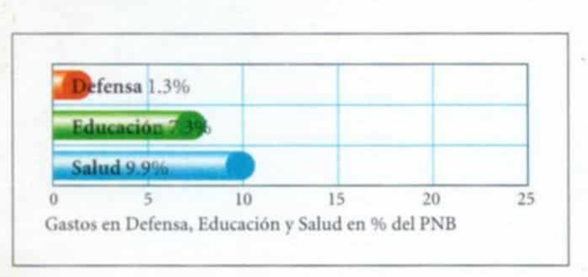

Pese a las dificultades provocadas por la recesión a principios de la década de 1990, incluyendo un desempleo que superó levemente el 10%, el nivel de vida de los canadienses es muy bueno.

La ONU considera a Canadá como uno de los mejores países para vivir. En su evaluación general de los indicadores de desarrollo humano, como ingreso, educación y esperanza de vida, este país invariablemente ocupa el primer lugar.

Sin embargo, existen grupos en desventaja, en particular los indígenas. Los índices de desempleo, viviendas de mala calidad y mortalidad de la población aborigen e Inuit superan con creces la media nacional. La tasa de suicidios entre los Inuit triplica la de otros grupos. Los más pobres son aquellos que viven en reservas. Estos problemas constituyen un desafío para el flamante gobierno de Nunavut (ver página 62).

DEPORTES MUY POPULARES

El hockey sobre hielo ocupa un lugar destacado entre los deportes practicados y amados por los canadienses. Unos 450.000 jóvenes participan en las ligas que organizan esta disciplina y muchos más lo practican en calles, lagos y canchas cerradas. En 1879, Montréal fue escenario del primer partido de hockey sobre hielo y en 1887 se fundó la Asociación de Hockey de Canadá.

La selección masculina de hockey ganó medallas de plata en los Juegos Olímpicos de Invierno de 1992 y 1994. Y las damas se quedaron con los últimos títulos mundiales y la medalla de plata en los Olímpicos de Invierno de 1998.

Otro deporte muy popular es el esquí. Hay cientos de pistas de esquí, entre ellas las de Banff (Alberta) y Whistler (Columbia Británica), famosas a nivel mundial.

En patinaje sobre hielo, en tanto, se destaca Gaétan Boucher, ganador de dos medallas de oro y una de bronce en los Olímpicos de 1984. Los patinadores canadienses ganaron una decena de medallas en los Juegos de Lillehammer (1994) y Nagano (1998). Y también brillan en patinaje artístico.

Pero la actividad deportiva no se limita a las disciplinas de invierno. La natación es la actividad recreacional más importante. Nadadores canadienses ganaron 50 medallas olímpicas.

El básquet fue inventado por un canadiense, James Naismith, y también es muy popular: lo practican unas 650.000 personas en todo el país.

A la hora de sumar espectadores, el béisbol y el fútbol americano figuran en los primeros puestos junto al hockey.En 1992, Toronto Blue Jays fue el primer equipo no estadounidense en ganar la Liga Mundial.

Este país también ha sido sede de importantes torneos, como los Juegos Panamericanos de 1999 (realizados en Winnipeg). Para el 2001, Canadá prepara los primeros Juegos de la Francofonía en Ottawa-Hull.

Luces modernas. Toronto se ha convertido en la principal ciudad canadiense. Con una ubicación estratégica en la provincia de Ontario, este área metropolitana tiene cuatro millones de habitantes.

QUÉBEC, UNA SOCIEDAD DISTINTA

Sí a la autonomía. Partidarios de la separación de Québec poco antes de un referéndum.

Cada tanto, la idea de un Québec independiente se convierte en el principal tema político de Canadá. Y traspasa las fronteras como un recordatorio de que subsisten las diferencias entre canadienses de origen francés e inglés.

La provincia de Québec (1.667.926 km2 y 7,3 millones de habitantes) es la mayor del Canadá. El 82% de su población tiene al francés como lengua materna y muchos de ellos quieren mayor autonomía para su provincia. Pero en 1995, en un plebiscito, esta postura fue derrotada y tres años más tarde, el *Parti Québécois* (Partido de Québec, PQ), que la defiende, tuvo un mal resultado en las elecciones. Más aún: el principal centro comercial, Montréal, perdió prestigio en comparación con Toronto, la ciudad más importante de Ontario, de mayoría angloparlante.

Pero Québec tiene enormes recursos de energía hidroeléctrica y extensas áreas boscosas. Entre sus industrias principales se encuentran la maderera y papelera y se destaca la actividad minera, en particular, la extracción de hierro. Estos intereses económicos contribuyen a que la legislación para la protección ambiental sea relativamente débil y han provocado conflictos con quienes tratan de proteger las tierras de la devastación causada por la tala y los enormes sistemas de represas.

Conquistada por los británicos en el siglo XVIII, esta región retuvo el Código Civil francés en virtud del Estatuto de Québec de 1774, pero los canadienses de origen francés sólo pudieron recuperar gradualmente el derecho a mantener su idioma, suprimido tras una infructuosa rebelión en la década de 1830.

Una "revolución silenciosa", que comenzó en la década de 1960 y que estuvo basada inicialmente en el sindicalismo, condujo a importantes cambios dentro del equilibrio social, económico y político de la provincia.

La brecha salarial se redujo y los francófonos paulatinamente superaron en ganancias a los anglófonos, en parte porque muchos de quienes tenían mejor educación en inglés abandonaron la provincia.

En tanto, el proyecto "Québec Inc." se diseñó para crear empresas de capital francófono. El dominio anglófono en el gobierno y la administración pública fue revertido y se ampliaron las oportunidades de recibir educación superior en francés. Actualmente, Québec tiene cuatro universidades que dictan clases en francés y tres, en inglés.

La militancia francófona también fue canalizada hacia los partidos políticos, incentivada por el resentimiento provocado por la severa represión contra el Frente de Liberación de Québec, autor de atentados a principios de la década de 1970. El PQ, que inesperadamente obtuvo la mayoría en la Asamblea provincial en 1976, se dirigió hacia dos frentes.

Uno, el proyecto de ley 101, sobre el uso del francés, que fue aprobado casi de inmediato. Así este idioma no sólo se convirtió en la lengua oficial sino que se hizo obligatorio en el gobierno y en la señalización pública.

En 1982, la Constitución de Canadá estableció como idiomas oficiales al francés y al inglés. Ambas lenguas tienen el mismo *status* en cuanto al uso por el gobierno federal. Y cada vez son más los jóvenes que siguen sus estudios en ambas lenguas.

La segunda iniciativa del PQ, mucho más polémica, se refería a la soberanía de la provincia. Tras ser derrotada en un referéndum en 1980, la idea parecía ser un desperdicio de esfuerzos.

El separatismo revivió en la década de 1990 a raíz de la prolongada disputa sobre la Constitución nacional, tras el rechazo del Pacto del Lago Meech y el Acuerdo de Charlottetown. Los autonomistas volvieron al poder en 1994 con la promesa de un nuevo referéndum que fue realizado en 1995, proponiendo la soberanía en asociación con Canadá.

Aunque el 60% de la mayoría francófona de Québec votó a favor, la propuesta fue derrotada por un margen mínimo con el apoyo de los no francófonos opositores. El PQ prometió volver a intentarlo, pero decidió una postergación tras las elecciones provinciales de 1998, en las que obtuvo un estrecho margen sobre sus opositores.

Aire francés. Una calle de Montréal, la principal ciudad de Québec.

Clarín

DORLING KINDERSLEY

GRAN ATLAS

Clarín 2000

la tierra desde el satélite

7 AMÉRICA DEL NORTE

CANADÁ/ESTADOS UNIDOS

MAPAS COMPLETOS

CIFRAS DE EE.UU.

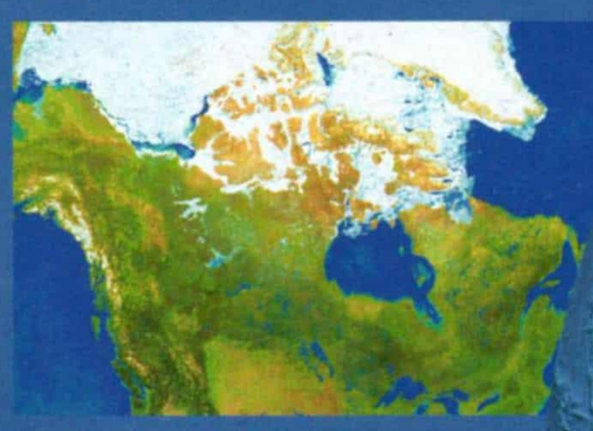

Biblioteca Clarín
Invitación al saber

CANADÁ

CANADÁ ES UN PAÍS ESCASAMENTE POBLADO: sólo una décima parte de su inmenso territorio está habitada. Se constituyó como federación (dominio) en 1867, a la que Terranova se unió en 1949. Desde 1982, Canadá tiene plena autonomía, pero la cabeza del Estado sigue siendo la reina de Inglaterra. Como miembro fundador de la ONU y de la Commonwealth (Comunidad británica) esta nación ha desempeñado un papel importante en diversos asuntos internacionales. Las reivindicaciones de los francófonos de Québec, los Inuit (esquimales) y otros grupos aborígenes han dominado la política de los últimos años. En varias consultas, los canadienses rechazaron darle mayor autonomía a Québec. En 1999, Nunavut, de mayoría Inuit, se convirtió en un territorio con gobierno propio.

C51/P570
C13/P139
C50/P558
C7/P70
Mar de Beaufort
Golfo de Amundsen
Golfo Coronación
Estuario Vizconde Melville
Isla de Banks
Isla Victoria
Isla Príncipe de Gales
Isla Somerset
Isla Stefansson
Canal McClintock
Estuario de Larsen
Golfo de Bothia
Golfo de la Reina Maud
Gran Lago del Oso
Gran Lago del Esclavo
Lago Winnipeg
Lago Manitoba
Lago Winnipegosis
Lago Athabasca
Lago Claire
Lago Bluenose
Lago Garry
Lago Aberdeen
Lago Dubawnt
Lago Kasba
Lago Nueltin
Lago Nejanilini
Lago Selwyn
Lago Phelps
Lago Brochet
Lago Tadoule
Lago Southern Indian
Lago Reindeer
Lago Waskaiowaka
Lago Split
Lago Molson
Lago Cedar
Lago Amisk
Lago Tobin
Lago Montreal
Lago Cold
Lake Cold
Lago Primrose
Lago Peter Pond
Lago Churchill
Lago Kississing
Lago Sipiwesk
Lago Oxford
Lake Winnipeg
Lake Manitoba
Lake of the
Estrecho de Dolphin y Unión
Estrecho de Franklin
Estrecho de Peel
Estrecho de Princesa Real
Estrecho de Juan de Fuca
Estuario Reina Carlota
Islas de la Reina Carlota
Isla Vancouver
Isla Banks
Isla Pitt
Isla Herschel
Isla King
Islas Aleutianas
Cabo Kellet
Cabo Bathurst
Cabo Lambton
Cabo Wollaston
Cabo Lyon
Cabo Krusenstern
Cabo Chapman
Cabo Englefield
Cabo Kinn
Cabo St. James
Cabo Caution
Cabo Scott
Cabo Churchill
Punta Passage
Punta Peel
Punta Bowes
Punta Eskimo
Bahía Mackenzie
Bahía Franklin
Bahía Hadley
Bahía Wager
Bahía Committee
Bahía Giffor
Pen. de Bordeu
Pen. de Brodeur
Pen. de Bothia
Pen. de Simpson
Inlet Príncipe Regente
Inlet Almirante
Inlet Chesterfield
Inlet Bathurst
Inlet Chantrey
Estr. Rae
Estr. Hecla
Estr. Dixon
Círculo Polar Ártico
Montes Brooks
Montes Richardson
Montes Mackenzie
Montes Selwyn
Montes Pelly
Montes Ogilvie
Montes Wernecke
Montes Cassiar
Montes Caribou
Montes Clear
Montes Birch
Montes Cypress
Montes Rocosos
Montes Costeros
Montes Columbia
Montes Selkirk
Montes Purcell
Montes Lewis
Montes Manitoba
Montes Riding
Montes Porcupine
Montes Duck
Montes Kirchener
Montes Pasquia
Montes Carrot
Montes Cypress
Meseta de Fraser
Llanuras
Monte Logan 5959m
Monte Ratz 3136m
Monte Hunt 2163m
Monte Murray 2162m
Monte Will 2515m
Monte Lloyd George 2972m
Monte Great Snow 2896m
Monte Wallace 1238m
Monte Waugh
Monte Wood
Monte Duck
Monte Riding
Monte Carmen
Monte Ruby
Monte Wood
Pico Simpson 2174m
Pico Meziah 2164m
Pico Sussun 2470m
Pico Gladhow 2190m
Pico Keele 2972m
Pico Sonia 2815m
Pico Stone
Pico Stuart
Pico Ogilvie
Pico Gordon
Pico Wernecke
Pico Mountain
Pico Cypress
Pico Cypress
Pico Cypress

EL PAISAJE

LOS GLACIARES DE LAS ISLAS DEL OCÉANO ÁRTICO son los últimos restos de la capa de hielo que cubrió y modeló Canadá. La bahía de Hudson es el centro del Escudo Canadiense, una inmensa meseta erosionada y jalonada en su extremo sur por una línea de lagos que va en dirección sudeste desde el Gran Lago del Oso hasta los Grandes Lagos. En contraste con el ondulado relieve del Escudo y la llana región central, las Montañas Rocosas, que se extienden paralelas a la costa oeste a lo largo de 800 km, culminan en picos de más de 4.000 m.

El río Mackenzie discurre hacia el norte por suelos de permafrost y forma un ancho cauce, con muchos tributarios. Junto con el río Peel ha creado un largo y extenso delta en su desembocadura. El río se hiela en invierno.

A lo largo de la costa nordeste de la isla de Baffin, *las montañas se elevan hasta 2.440 m. Los glaciares bajan hacia el mar, erosionando anchos valles en forma de U.*

El estar expuesto a tres fases de formación de montañas y a la correspondiente erosión durante millones de años ha modelado el antiguo Escudo Canadiense en cuencas y relieves ondulados.

El río San Lorenzo tiene 3.782 km. Discurre desde la costa oeste del lago Superior a través de los Grandes Lagos y continúa hasta el Océano Atlántico. Desde diciembre hasta abril el canal del San Lorenzo se hiela entre el lago Ontario y Montréal.

Las Montañas Rocosas se formaron hace unos 80 millones de años, cuando la placa del Pacífico fue impulsada bajo la placa Norteamericana empujando el terreno hacia arriba.

Fértiles praderas se extienden desde el borde meridional del Escudo Canadiense hacia el sur y EE.UU.

Los Grandes Lagos se encuentran en la frontera entre Canadá y EE.UU. Las cuencas que ocupan fueron esculpidas por avances de hielos. En una época los lagos Superior, Hurón y Michigan formaban un único lago, el Nipissing.

ESCALA 1:11.280.000
(proyección: azimutal equivalente de Lambert)

km 0 25 50 100 150 200 250 300 350
millas 0 25 50 100 150 200 250 300 350

▶ C12/P128

Los Grandes Lagos *son drenados por el río San Lorenzo (arriba) que forma un gran estuario durante la mayor parte de su curso. Su ancho varía de 1,9 a 145 km.*

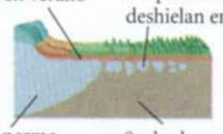

El suelo helado permanentemente, *conocido como permafrost (izquierda), es común en el norte de Canadá. En algunas partes adquiere un espesor de cientos de metros.*

CANADÁ

EL PAISAJE DE CANADÁ abarca las antiguas y fuertemente erosionadas montañas del Escudo Canadiense hacia el este y norte, y las Montañas Rocosas, más nuevas, hacia el oeste. Entre ambos sistemas se encuentran amplias llanuras donde los sedimentos erosionados de las Rocosas han formado suelos muy fértiles. El Escudo Canadiense (o Canádico) fue cubierto por hielo y glaciares durante la Edad de Hielo y está lleno de depresiones ocupadas por lagos producto del deshielo. El centro del Escudo se encuentra por debajo del nivel del mar en la Bahía de Hudson. El verde oscuro de los bosques boreales se extiende hacia el norte hasta el comienzo de la tundra, donde las condiciones climáticas y las aguas heladas impiden el crecimiento de grandes árboles.

El estrecho de Georgia separa la isla de Vancouver de la ciudad del mismo nombre, en Columbia Británica. Vancouver ocupa el delta del río Fraser, formado entre las montañas del Sistema Costero. El sedimentó del río es claramente visible en la entrada del Estrecho de Georgia. En la parte inferior derecha de la imagen, la ciudad de Bellingham y las islas de San Juan, que están en Estados Unidos.

La diferencia entre el norte casi deshabitado y el sur muy poblado es evidente por la noche. Montréal y Toronto, a lo largo de la costa del San Lorenzo y las ciudades que rodean los Grandes Lagos emiten gran cantidad de luz. Hacia el norte, el frío ambiente de la tundra no alienta la formación de asentamientos. La pequeña luz solitaria que se observa en el noroeste de la costa del Océano Ártico en Alaska es originada por las emanaciones de gas y las luces del establecimiento petrolero de Prudhoe Bay.

B

Las Montañas Rocosas forman la espina dorsal del Oeste canadiense, alcanzando alturas superiores a los 3.500 metros. Los glaciares de los parques nacionales Jasper y Banff atraen a muchos turistas y esquiadores en invierno. Los valles paralelos en forma de U fueron desplazados por los glaciares de los Hielos Cordilleranos durante la Edad de Hielo. Los ríos que recorren las llanuras hacia el este depositaron sedimentos glaciales muy fértiles.

ESTADOS UNIDOS DE AMÉRICA

MAPAS DE ALASKA Y HAWAI EN CUAD. 13, PÁGS. 138 Y 139

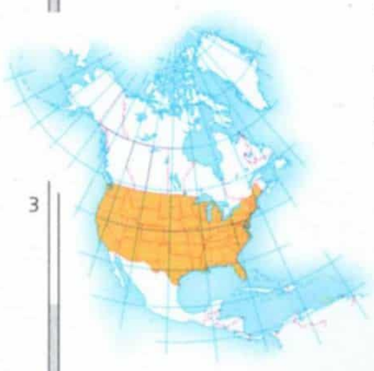

EL PASO DE EE.UU. DE TERRITORIO FRONTERIZO a potencia mundial ocurrió en menos de 200 años. Los 50 estados forman una federación regida por los principios de la Constitución, basada en los ideales de democracia y libertad para todos. Un territorio con abundantes recursos naturales ha impulsado y mantenido el desarrollo económico del país. Con la expansión de la agricultura y el incremento del comercio y la industria surgió la necesidad de incorporar mano de obra, la cual fue proporcionada por millones de inmigrantes, muchos de los cuales huían de la pobreza y de la persecución política o religiosa. En los últimos años, la economía estadounidense volvió a crecer a un ritmo sostenido.

Las aguas de las cataratas del Niágara *caen desde 58 m a la garganta inferior. Es uno de los espectáculos más famosos de América del Norte y una gran atracción turística. Las cataratas retroceden lentamente y puede ocurrir que algún día la garganta se extienda desde el lago Ontario hasta el Erie.*

ESCALA 1: 10.675.000 (proyección: azimutal equivalente de Lambert)

km 0 25 50 100 150 200 250 300

millas 0 25 50 100 150 200 250 300

C50/P558

C14/P146

REFERENCIAS

POBLACIÓN

- más de 5 millones
- 1 millón a 5 millones
- 500.000 a 1 millón
- 100.000 a 500.000
- 50.000 a 100.000
- 10.000 a 50.000
- menos de 10.000

ALTIMETRÍA

- 4000m
- 3000m
- 2000m
- 1000m
- 500m
- 250m
- 100m
- nivel del mar

EL PAISAJE

LAS ALTAS Y ESCARPADAS cordilleras del oeste tienen unos 80 millones de años. Son geológicamente jóvenes en comparación con la vieja y erosionada cadena de los Apalaches, que ya existía cuando Europa y Norteamérica formaban un sólo continente, el Pangea, hace 400 millones de años. Las Grandes Llanuras y la cuenca del Mississippi tienen un relieve bajo y suelos fértiles.

El cañón Hells, que atraviesa parte de Idaho y Oregon, es la garganta más profunda de América del Norte. La formó el río Snake al excavar las gruesas rocas basálticas de la meseta de Columbia-Snake.

Las montañas Rocosas forman la espina dorsal de EE.UU. Se extienden desde Alaska hasta Nuevo México. Poseen los picos más altos del país y muchos volcanes activos.

La inmensa cuenca hidrográfica del Mississippi ocupa 3.200.000 km². Incluye todas las áreas drenadas por el Mississippi y sus afluentes principales, el Missouri y el Ohio, y avena toda la región entre los Apalaches y las Rocosas.

El paso Hudson-Mohawk, situado en la confluencia de los dos ríos, permite el acceso desde el Océano Atlántico al interior.

Bancos de arena, barras y cordones litorales caracterizan la costa atlántica. Estas formaciones de arena alrededor del cabo Hatteras se extienden 320 km a lo largo de la costa.

Monte Rainier

El Valle de la Muerte, en California, situado a 86 m bajo el nivel del mar, es el lugar más bajo de América del Norte y uno de los sitios más tórridos. Allí se han registrado temperaturas de 88ºC.

Las impresionantes agujas y pilares de arenisca del Monument Valley han sido formadas por la acción del viento y el agua.

Los profundos barrancos de los *Badlands* de Dakota del Sur se forman por las lluvias torrenciales periódicas que erosionan los suelos y las rocas blandas. Su forma ha resultado muy afectada por la evolución en la utilización del suelo.

Grandes Lagos

Cataratas del Niágara

Grandes Llanuras

La mayor parte de EE.UU. está drenada por el sistema fluvial del Mississippi. En su desembocadura, donde avanza entre acumulaciones de aluviones, desagua en una zona de marismas por numerosos brazos secundarios. Esta región se conoce como el *bayou*.

Los montes Great Smoky, que forman parte de la vieja cadena montañosa de los Apalaches, constituyeron una barrera natural para los primeros colonos en su intento de penetrar en el interior del país.

Los Everglades constituyen una extensa área de marismas con manglares que ocupa 10.300 km² en el sur de Florida.

La costa estadounidense del Golfo de México está seriamente afectada por la acción de los huracanes, que remodelan las playas y bancos de arena.

C7/P67

C22/P238

C22/P238

USO DEL SUELO Y EL MAR

MÁS DE LA MITAD de la superficie de EE.UU. se utiliza para la actividad agropecuaria. Son característicos los grandes terrenos ocupados por cereales y los establecimientos ganaderos en las regiones de las Grandes Llanuras y las praderas del Medio Oeste. Aunque el trigo y el maíz son aún los principales cultivos, otras zonas fértiles se dedican a una amplia gama de frutas y hortalizas. Una inadecuada explotación contribuyó a que la tercera parte de la capa superior del suelo se haya perdido por la erosión.

POBLACIÓN URBANA Y RURAL

urbana 75% — rural 25%

0 10 20 30 40 50 60 70 80 90 100

DENSIDAD	SUPERFICIE TOTAL
28 habitantes por km²	9.166.600 km²

Utilización del suelo

bovino, porcino, avícola, cítricos, algodón, pesca, frutales, maíz, maní, mariscos, soja, madera, tabaco, trigo, capital, princ. poblaciones, pastos, cultivos, bosque, humedales, desierto, región montañosa

La agricultura en las Grandes Llanuras se caracteriza por extensas superficies destinadas al cultivo mecanizado de trigo.

La vista nocturna muestra un mapa de densidad de población del país, donde claramente se observa una urbanización extendida e intensa así como también una región menos poblada hacia el Medio Oeste y las zonas montañosas. En muchos lugares, los pueblos, ciudades y suburbios se unen para formar vastos conurbanos luminosos, como el caso de Nueva York y Filadelfia, Chicago y Milwaukee, Washington y Baltimore, y la extensa área que ocupa Los Angeles.

ESTADOS UNIDOS

ESTE PAÍS SE EXTIENDE desde los bajos estuarios y las barreras de islas de la costa atlántica hasta las montañas y bahías del Pacífico. La línea paralela que marcan los Apalaches separa las costas del este del extenso sistema de drenaje del río Mississippi, que incluye las Grandes Llanuras. El verde oscuro corresponde a la vegetación de las zonas altas, el verde claro a tierras cultivadas, y el marrón a suelo desnudo o desiertos. Al oeste de las Montañas Rocosas el suelo es muy seco y los valles están ocupados por desiertos. La aridez del Oeste se debe al efecto "sombra de lluvia" de Sierra Nevada y los volcanes de *la Cordillera de la Cascada* hacia el norte.

A La península de Florida se extiende en dirección sudeste desde el continente, con las aguas bajas del Golfo de México al oeste y las más profundas y oscuras del Océano Atlántico al este. En la imagen pueden observarse líneas de nubes en formación sobre las cálidas aguas de la Corriente del Golfo. La piedra caliza que conforma la península es la causa del aspecto topográfico irregular, lleno de lagos, de los cuales el Okeechobee es el más grande. El agua del lago corre hacia el sur atravesando la zona pantanosa de los Everglades hasta el Golfo de México.

ESTADOS UNIDOS EN CIFRAS

NOMBRE OFICIAL: ESTADOS UNIDOS DE AMÉRICA | CAPITAL: WASHINGTON D.C. | POBLACIÓN: 273,8 MILLONES | MONEDA: DÓLAR | IDIOMA: INGLÉS

Estados Unidos es uno de los países más grandes pero no tiene exceso de población (como China) ni climas extremos (como gran parte de Rusia y Canadá). En su territorio principal, que limita al norte con Canadá y al sur con México, se encuentran 48 de los 50 estados que lo componen. Los dos restantes -Alaska, en el extremo noroeste del continente americano, y Hawai, en el Pacífico- se convirtieron en estados en 1959. El país no se basa en una identidad étnica sino en un concepto de nacionalidad estrechamente ligado con los ideales de democracia y libertad de los primeros colonizadores, aún con gran vigencia tanto en el sentido político como económico. En el siglo XX, EE.UU. ha tenido una gran participación en la política internacional. Desde la extinción de la Unión Soviética, que implicó el fin de la Guerra Fría, tiene una posición dominante en el mundo. Sus empresas refuerzan esta influencia expandiéndose por el resto de los países. Entre 1997 y 1999, la economía del país creció más del 4% anual.

RANKING MUNDIAL

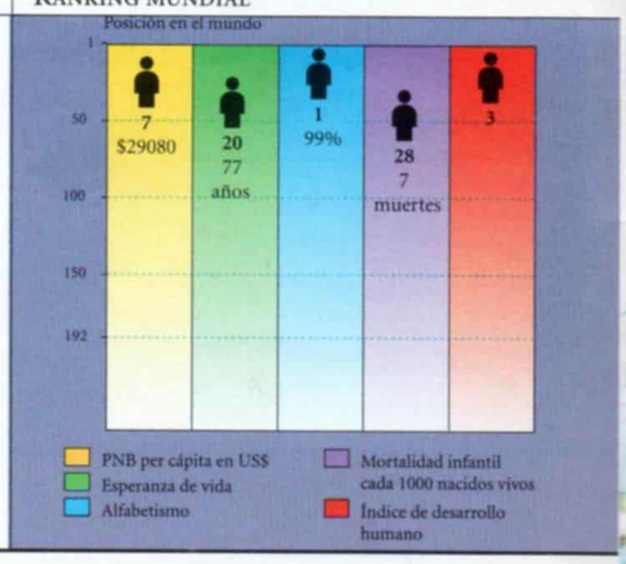

CLIMA

TABLA DEL TIEMPO

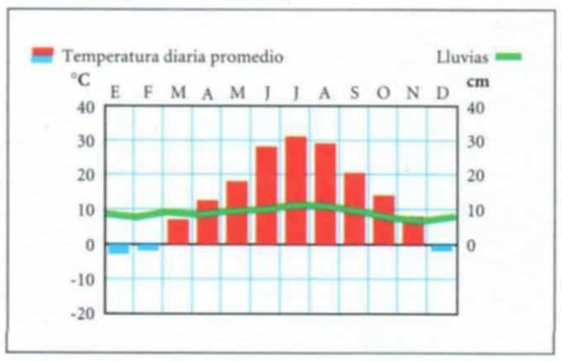

Por su gran extensión, EE.UU. posee una amplia variedad de climas, con temperaturas medias que van desde los 29°C, en Florida, a -13°C en Alaska. Salvo en Nueva Inglaterra, Alaska y el noroeste del Pacífico, en verano la temperatura media es mayor que la de Europa. Los inviernos son rigurosos en el centro-norte y en las llanuras del Oeste.

TRANSPORTE

Atlanta, Georgia
7,3 mill. de pasajeros

495 buques

LA RED DE TRANSPORTES

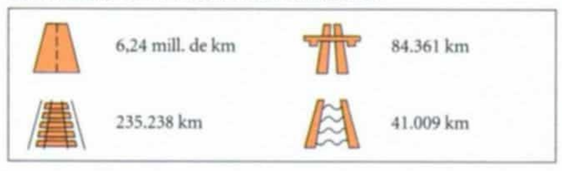

El sistema fluvial Misisippi-Missouri constituyó la primera red de transporte del país. Hoy éste dispone de la red de vuelos de cabotaje más económica y grande del mundo y un buen sistema de carreteras. El ferrocarril se destina por lo general para llevar cargas, aunque los trenes de alta velocidad comienzan a atraer a los pasajeros. El estadounidense está muy ligado al auto: hay más de 255 millones de vehículos. Y en muchas ciudades hay una fuerte dependencia del automóvil.

TURISMO

48,4 mill. de visitantes

Subió 11% (1995-1997)

INGRESO DE TURISTAS

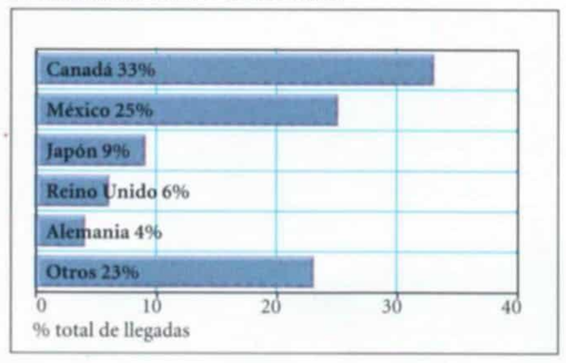

El turismo es una importante actividad que abastece la creciente demanda local y externa y genera ingresos anuales de US$ 70.000 millones. El número de visitantes se duplicó en los últimos 15 años debido a la liberación de las tarifas aéreas. El turismo interno también creció de modo considerable por el aumento de los ingresos.

POBLACIÓN

Inglés, español, italiano, alemán, francés, polaco, chino, tagalog, griego

30/km2

POBLACIÓN URBANA Y RURAL

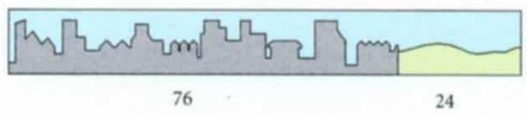

RELIGIÓN

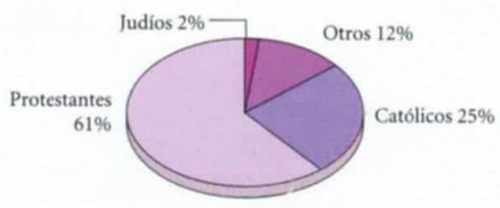

GRUPOS ÉTNICOS

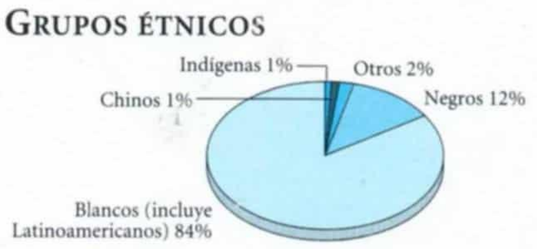

Los indígenas, únicos habitantes anteriores a la colonización blanca, fueron despojados de sus territorios durante el siglo XIX y hoy constituyen el 1% de la población. Algunas de las zonas de mayor pobreza están en las reservas.

El crecimiento demográfico es significativo: 25 millones de nuevos residentes en la última década, debido, en parte, a una explosión migratoria desde 1960 que llegó a su pico a fines de la década de 1980 y principios de la siguiente. Sólo en 1991 llegaron 1,8 millón de inmigrantes, pero desde entonces, esta cifra se redujo a menos de un millón por año. La nueva ola migratoria procede de Asia y América latina. En algunos lugares, como Los Angeles, las tensiones entre diversos grupos han provocado enfrentamientos.

Las proyecciones de la Oficina del Censo para el 2050 indican que el 53% de la población será blanca (de origen no latinoamericano), menos del 14%, negra; casi 9%, asiática y cerca del 25%, latina.

PIRÁMIDE POBLACIONAL

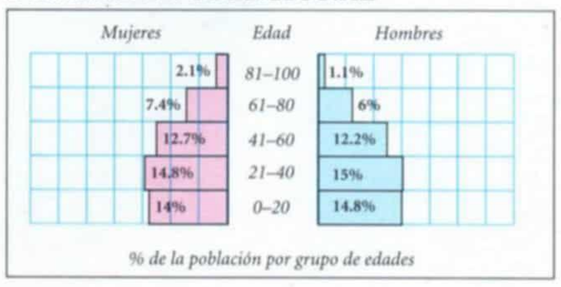

POLÍTICA

Senado: 1998 / 2000
Representantes: 1998 / 2000

William Jefferson Clinton

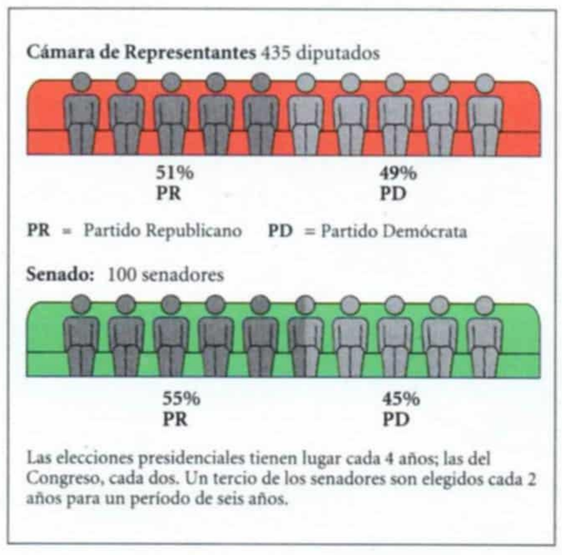

PRINCIPALES ASPECTOS POLÍTICOS

Violencia. Entre los temas de debate se encuentra el de la violencia. La comunidad negra, que constituye el 60% de la población en los distritos más pobres, sufre un alto índice delictivo, superior al de cualquier otra comunidad. Las organizaciones negras están a favor de un mayor control de armas. Pero en 1999 este tema estuvo en el tapete no tanto por la violencia en las ciudades sino a raíz de varios tiroteos en escuelas secundarias. Una tenaz política contra el crimen en ciudades como Nueva York logró algunos avances.

La presidencia de Clinton. Esta administración fue acosada por escándalos personales, financieros y políticos, pero el presidente Clinton mantiene su buena imagen entre los ciudadanos y dirigió el país durante una época de gran crecimiento económico.

Clinton llegó a la presidencia en 1993 y fue reelegido en 1996, pero mientras trataba de apaciguar el escándalo financiero Whitewater, debió hacer frente a acusaciones de acoso sexual. A fines de 1998, los legisladores votaron a favor de un juicio político y fue acusado de obstruir la justicia por ocultar y luego negar su relación con una becaria de la Casa Blanca. El Senado lo absolvió a principios de 1999.

PERFIL

En los últimos años, el Partido Republicano ha dominado la Presidencia y el Partido Demócrata, el Congreso. La elección de Clinton, a fines de 1992, apuntaba a poner fin al enfrentamiento de los poderes ejecutivo y legislativo. Sin embargo, el complejo proceso legislativo y el poder independiente del Congreso lo impidieron. La mayoría republicana en la Cámara de Representantes fue elegida en parte por la promesa de que se pondría en práctica un programa denominado "Contrato con Estados Unidos". Sin embargo, la mayoría de las medidas siguen sin definición en el Senado.

Hoy la posición de la Corte Suprema, que ha tomado muchas de las resoluciones más trascendentales del país, es menos notoria en la política interna, aunque sus recientes decisiones sobre la eutanasia, censura e Internet, la han vuelto a poner en la atención del público.

El Capitolio, en la ciudad de Washington, es la sede del Congreso estadounidense.

ASUNTOS INTERNACIONALES

Durante parte de la primera mitad del siglo XX, EE.UU. desarrolló una política aislacionista. Luego, sin embargo, abandonó esa actitud y optó por el intervencionismo. Para EE.UU., la Guerra Fría fue más apremiante, y más costosa, que las de Corea o Vietnam.

El colapso del bloque comunista en 1989 renovó el debate. Como única superpotencia, EE.UU. tenía que determinar el alcance de sus responsabilidades en el extranjero en una era en la que no enfrentaba grandes amenazas. A principios de la década de 1990, el país pareció asumir el papel de "policía mundial", por ejemplo en la Guerra del Golfo Pérsico y en Somalia. Pero siguientes intervenciones (Haití, Bosnia o Kosovo) han puesto en duda este rol.

DEFENSA

US$ 27.300 millones

Bajó 2% en 1997

FUERZAS ARMADAS

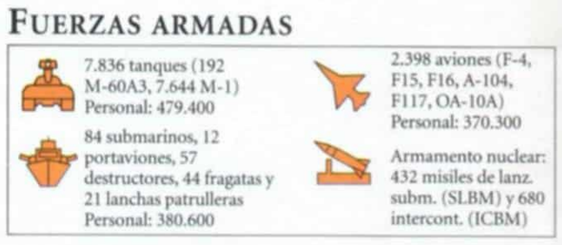

El poder militar tuvo gran peso después de 1945 y durante la Guerra Fría. Luego, el presupuesto de defensa fue recortado notablemente. Pero el país sigue teniendo un enorme poderío.

ECONOMÍA

US$ 7.783.000 millones

no corresponde

Ranking mundial del PNB	1°
PNB per cápita	US$ 29.080
Balanza de pagos	US$ -166.800 mill.
Inflación	2,3%
Desempleo	5%

IMPORTACIONES

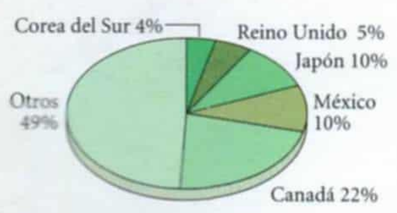

EXPORTACIONES

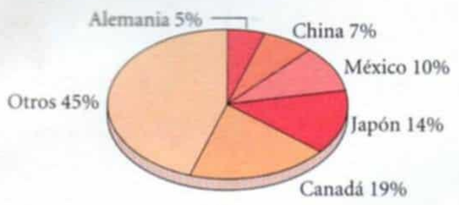

ASPECTOS FAVORABLES

Es la economía más poderosa del mundo. Rico en recursos naturales, incluyendo energía y alimentos, EE.UU. tiene una fuerte base de tecnología de punta y es líder mundial en investigación y desarrollo. Entre las características de su economía se destacan: sofisticado sector de servicios, avanzada y competitiva industria manufacturera, transnacionales poderosas. Además, es líder global en informática y tiene un alto nivel académico en estudios de posgrado.

ASPECTOS DESFAVORABLES

Drástico aumento del desempleo en los últimos 25 años en el sector manufacturero, aunque su aporte al PBI permaneció constante. La prosperidad económica de Posguerra se construyó sobre una mano de obra poco calificada y bien remunerada en diversas áreas, como la industria automotriz. Este perfil contribuye a la pérdida de puestos de trabajo ante economías con menores salarios. Fuerte competencia de Asia y la Unión Europea, en particular en tecnología de punta.

RECURSOS

5,6 millones de tm

7,3 millones de barriles/día

99,7 mill. vacunos
60,9 mill. porcinos
7,6 mill. ovinos
6,2 mill. equinos

Fosfato, yeso, petróleo, carbón, azufre, plomo, cinc, cobre, oro

Este país dispone de abundantes recursos naturales, incluyendo petróleo, aunque también deba importarlo. Hay enormes yacimientos de carbón en los estados occidentales. Desde el accidente de Three Mile Island (1979) el desarrollo de la energía nuclear se ha detenido. En comparación con Europa Occidental, no se desarrolla una agricultura intensiva.

FUENTES DE ENERGÍA

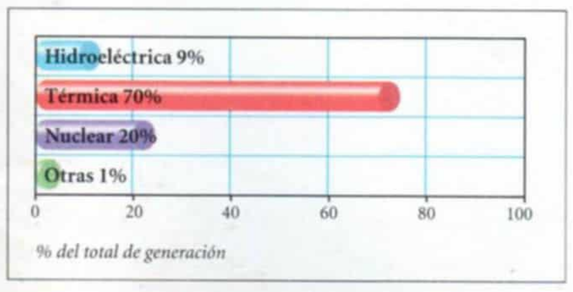

AMBIENTE

13% (6% parcialmente protegido)

Elevado

ACUERDOS AMBIENTALES

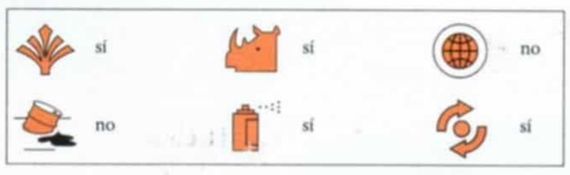

EE.UU. queda rezagado con respecto a otros países en lo que se refiere al cuidado del ambiente, aunque en las escuelas se imparte una fuerte educación ecologista.

El embalaje de alimentos es una enorme fuente de desperdicios y, pese a las leyes para reducir las emisiones tóxicas de los vehículos, hay muchos autos de gran consumo de combustible. Además, los cultivos genéticamente modificados están muy difundidos y hay una fuerte oposición política a cualquier regulación que limite las actividades de libre mercado.

El Oeste es el campo de batalla entre quienes quieren mantener su belleza y aquellos que están a favor de una "explotación sabia", que en la práctica daría rienda suelta a ganaderos y mineros.

MEDIOS DE COMUNICACION

Circulan 212 ejemplares de diarios cada 1.000 personas.

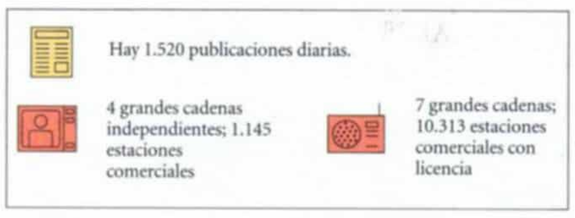
Hay 1.520 publicaciones diarias.

4 grandes cadenas independientes; 1.145 estaciones comerciales

7 grandes cadenas; 10.313 estaciones comerciales con licencia

El fenómeno de los medios masivos nació en EE. UU., donde Internet es la más reciente de una serie de revoluciones en el área de las comunicaciones. Además, en muchos hogares se reciben 50 o más canales de televisión. La prensa, sin embargo, atraviesa momentos difíciles. Salvo algunas excepciones, los diarios son locales y la televisión por cable representa una amenaza para ellos. Muchas empresas invierten para transmitir noticias, información y otros servicios por Internet.

CRIMINALIDAD

1,59 millón de presos

Bajó 10% (1992-1996)

ÍNDICE DE CRIMINALIDAD

Los crímenes violentos, en particular los asesinatos, son mucho más comunes que en otros países desarrollados. Esto ocurre incluso en las regiones con mayor bienestar económico. Una serie de asesinatos en masa ha convertido al control de armas en un importante tema político, si bien existen poderosos grupos contrarios a este tipo de restricciones. Desde 1980, la pena de muerte se aplica con frecuencia, especialmente en estados del sur, como Texas, el de mayor cantidad de ejecuciones.

EDUCACIÓN

99%

14,3 millones

SISTEMA EDUCATIVO

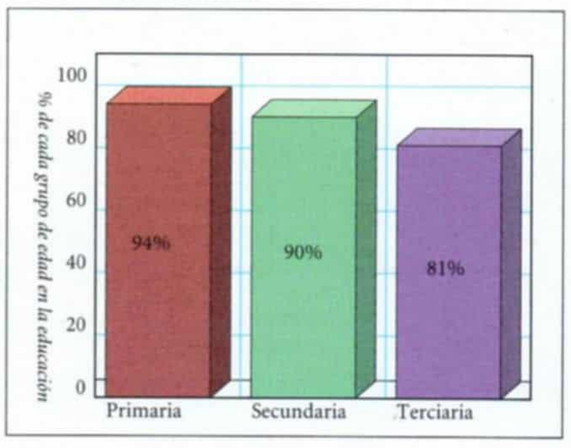

Según informes recientes sobre el nivel de las escuelas secundarias en EE.UU., los problemas de disciplina y escasez de recursos alejan a la población de la escuela pública y la educación secundaria privada se desarrolla con rapidez. Si bien el número de escuelas privadas católicas bajó, nuevas instituciones laicas han ocupado su lugar. Cuatro de cada cinco estudiantes de secundaria continúan con alguna clase de instrucción terciaria. Las principales universidades estadounidenses son reconocidas por su excelencia.

SALUD

1 cada 400 personas

Enfermedades cardíacas y cerebrovasculares, cáncer

Durante el primer mandato de Clinton, la reforma del sistema de salud, tema prioritario de su agenda política, fue trabada en el Congreso.

Hay enormes desigualdades en el cuidado de la salud pública. Por un lado, quienes tienen seguro (por lo general, proporcionado por su empleador) cuentan con técnicas modernas para su atención. El presupuesto del Centro Médico de Texas, en Houston, ejemplo de la medicina de alta tecnología, es equivalente al asignado al sector salud en muchos países pequeños.

Por otro lado, subieron los costos de los tratamientos, reduciendo los fondos de asistencia para quienes dependen del cuidado médico o la ayuda estatal. Los cuidados de salud preventivos no llegan a todos los sectores y en algunas regiones el índice de mortalidad infantil es alto.

GASTOS E INGRESOS

489 cada 1.000 personas

644 cada 1.000 personas

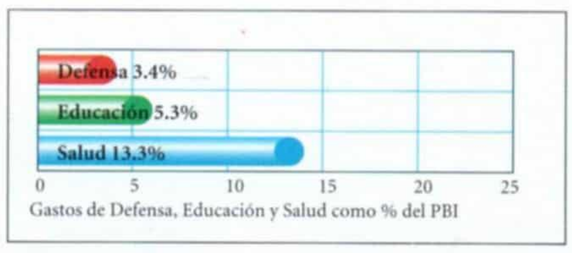

Entre 1945 y 1975, todos los sectores de la población progresaron. Luego surgió un nuevo patrón según el cual sólo aquellas personas que terminan la escuela secundaria siguen ascendiendo. Pese al sostenido florecimiento económico durante el mandato de Clinton, los niveles de educación marcan notorias divisiones de clases que no se habían observado en medio siglo.

CRONOLOGÍA

Las 13 colonias originales, establecidas por los británicos en la costa oriental en el siglo XVII, se unieron para lograr su independencia, declarada en 1776. La Constitución de 1787 dio forma a los Estados Unidos. Luego, comenzó la expansión hacia el Oeste y tras la victoria de los estados del norte en la Guerra Civil (1861-1865) se abolió la esclavitud. Los indígenas fueron despojados de sus tierras tras varios conflictos.

1917 | EE.UU. entra en la Primera Guerra Mundial.
1929 | Crack de la Bolsa de Nueva York: Gran Depresión.
1933 | F. D. Roosevelt asume la presidencia y promueve la recuperación económica.
1941 | Ingreso en la Segunda Guerra.
1950-53 | Guerra de Corea.
1954 | La Corte Suprema declara inconstitucional la discriminación racial en las escuelas. Los negros, en busca de derechos constitucionales, inician una campaña de desobediencia civil.
1959 | Alaska y Hawai se convierten en estados.
1961 | Presidencia de John F. Kennedy. Fracasa una invasión a Cuba con apoyo estadounidense.
1962 | Se descubren misiles soviéticos en Cuba: amenaza de guerra nuclear.
1963 | Asesinato de Kennedy.
1964 | Mayor intervención de EE.UU. en la Guerra de Vietnam. Igualdad constitucional para la población negra.
1968 | Asesinato de Martin Luther King.
1969 | Presidencia de Richard Nixon. Creciente oposición a la Guerra de Vietnam. Astronautas estadounidenses caminan por la Luna.
1972 | Nixon visita China.
1973 | Retirada de Vietnam.
1974 | Nixon renuncia tras el escándalo Watergate. Lo sucede Gerald Ford.
1976 | Presidencia de Jimmy Carter.
1978 | EE.UU. es mediador del Tratado de Camp David entre Egipto e Israel.
1979 | Secuestro de rehenes estadounidenses en Teherán, Irán.
1980 | Ronald Reagan gana las elecciones.
1983 | Invasión militar de Granada.
1985 | Incursiones aéreas en Libia. Mejoran las relaciones con la Unión Soviética.
1986 | Caso Irán-Contras, sobre apoyo ilegal a la oposición en Nicaragua.
1988 | George Bush gana las elecciones.
1989 | Invasión de Panamá.
1991 | Guerra del Golfo, tras la invasión de Kuwait por Irak.
1992 | Violentas manifestaciones de la comunidad negra en Los Angeles y otras ciudades.
1993 | Primera presidencia de Clinton.
1995 | Una bomba en Oklahoma mata a más de 160 personas.
1996 | Reelección de Clinton. Una bomba mata dos personas durante los Juegos Olímpicos en Atlanta.
1997 | Madeleine Albright es la primera mujer en dirigir el Departamento de Estado.
1998 | Escándalo por una relación entre Clinton y una becaria de la Casa Blanca, Atentados contra las embajadas de EE.UU. en Kenia y Tanzania. Incursiones aéreas contra Irán.
1999 | EE.UU. encabeza la participación de la OTAN en Kosovo. Matanza en la escuela secundaria Columbine.
2000 | Elecciones presidenciales.

Clarín

DORLING KINDERSLEY

GRAN ATLAS

Clarín 2000

la tierra desde el satélite

8 AMÉRICA DEL NORTE

ESTADOS UNIDOS

REGIONES NORDESTE Y MEDIO ESTE

CIFRAS

Biblioteca Clarín
Invitación al saber

ESTADOS DEL NORDESTE

Connecticut, Maine, Massachusetts, New Hampshire, New Jersey, Nueva York, Pennsylvania, Rhode Island, Vermont

LA COSTA RECORTADA Y LOS INMENSOS BOSQUES de los estados del nordeste fueron el núcleo original de la expansión europea en EE. UU. El carácter rural de Nueva Inglaterra prevalece después de cuatro siglos, mientras que las grandes ciudades del litoral atlántico forman una región urbana casi ininterrumpida. Más de 20 millones de inmigrantes llegaron a Nueva York entre 1855 y 1924, y el nordeste se convirtió en el centro industrial. Tras el declive de la minería y las industrias pesadas, el dinamismo económico se restableció con el desarrollo de industrias de alta tecnología.



Chelsea, *en Vermont, está rodeada de grandes árboles. El turismo y la agricultura dominan la economía de este estado rural, donde ninguna ciudad supera los 30.000 habitantes.*

REFERENCIAS

POBLACIÓN

- más de 5 millones
- 1 millón a 5 millones
- 500.000 a 1 millón
- 100.000 a 500.000
- 50.000 a 100.000
- 10.000 a 50.000
- menos de 10.000

ALTIMETRÍA

1000m
500m
250m
100m
nivel del mar

INDUSTRIA Y TRANSPORTE

LAS PRINCIPALES CIUDADES COSTERAS crecieron gracias al comercio y las manufacturas. En la actualidad son grandes centros comerciales y administrativos que dominan la economía regional. Las facilidades para la investigación y el desarrollo han impulsado la expansión de la electrónica y las comunicaciones. Las industrias farmacéuticas y químicas son importantes en New Jersey y Pennsylvania.

SISTEMAS DE TRANSPORTE

544.144 km	7.700 km
20.592 km	3.389 km

El éxito comercial de Nueva York está ligado históricamente a su red de comunicaciones. El canal del Erie, terminado en 1825, abrió los Grandes Lagos y el interior a los mercados neoyorquinos y llevó una corriente de inmigrantes al Medio Oeste.

Actividades económicas e infraestructura

- química
- carbón
- defensa
- electrónica
- mecánica
- financiera
- tecnológica
- hierro y acero
- farmacéutica
- editorial
- investigación
- textil
- maderera
- princ. poblaciones
- aeropuerto internacional
- principales carreteras
- princ. áreas industriales

C5/P50

C11/P114

C8/P82

C8/P82

C22/P238



***La Hancock Tower** domina el distrito de negocios de Boston. La principal ciudad de Nueva Inglaterra ha crecido en tierras ganadas a la bahía de Massachusetts.*

C5/P50

C6/P58

C22/P238

UTILIZACIÓN DEL SUELO Y EL MAR

PENNSYLVANIA TIENE una elevada población rural y un importante sector rural en el que predomina la ganadería. Las frutas y las hortalizas se cultivan en toda la región, junto a la actividad pesquera en la costa. Los arándanos y el jarabe de arce son productos tradicionales de Nueva Inglaterra. Durante el siglo XX, grandes áreas de cultivos del norte han sido objeto de reforestación.

Utilización del suelo y agricultura

- bovino
- avícola
- arándanos
- pesca
- forraje
- frutales
- jarabe de arce
- madera
- princ. poblaciones
- pastos
- cultivos
- bosque

POBLACIÓN URBANA Y RURAL

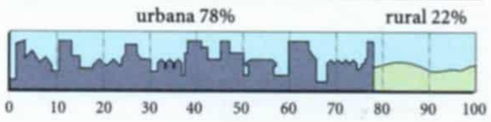

DENSIDAD	SUPERFICIE TOTAL
107 habitantes por km²	417.222 km²

***La competencia** extranjera y el agotamiento de las especies en las áreas de pesca del Atlántico ha provocado el declive de esta actividad. Últimamente se ha producido una recuperación gradual; Massachusetts ocupa el tercer lugar en cuanto al valor de las capturas de EE.UU.*

ESCALA 1:2.750.000
(proyección: cónica conforme de Lambert)

km 0 5 10 20 30 40 50 60 70 80 90 100
millas 0 5 10 20 30 40 50 60 70 80 90 100



***Las islas, inlets, y promontorios** de la costa de Maine se extienden 5.630 km. La amplitud de las mareas es muy alta variando entre 3,7 y 7,3 m.*

EL PAISAJE

LAS TIERRAS BAJAS y pantanosas de la llanura costera del Atlántico se van reduciendo hacia el norte hasta la costa rocosa de Maine. Los Apalaches, ascendidos hace más de 400 millones de años, han sido divididos por los ríos más importantes de la región en varias cadenas y severamente denudados por sucesivos avances glaciales. Esta región, junto con los montes Adirondack, recientemente elevados, limita al noroeste con los Grandes Lagos.

Los estrechos y alargados lagos del nordeste del estado de Nueva York fueron formados por glaciares que excavaron profundos depósitos de materiales procedentes de un avance de hielo anterior.

Los montes Adirondack se formaron cuando el profundo basamento rocoso fue empujado hacia arriba en un domo de hasta 3 km.

El curso inferior del río Connecticut ha excavado el valle de fondo plano y arcilloso que anteriormente fue el lecho de un lago glaciario.

Los depósitos de grava glaciaria de la última época glacial pueden tener un espesor de hasta 300 m alrededor del lago Ontario.

El río Genesee, en el estado de Nueva York, ha excavado un cañón de 240 m de profundidad a través de los Apalaches. El río siguió su función erosiva cuando la tierra se sobreelevó.

Montes Green

Cataratas del Niágara.

El Lago Erie recibe agua procedente del resto de los Grandes Lagos y fluye por las cataratas del Niágara hacia el lago Ontario, situado 99 m más abajo.

Cabo Cod

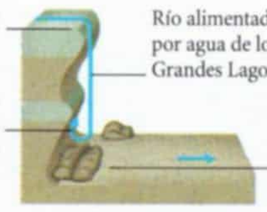

***Las cataratas del Niágara** se formaron cuando el río Niágara alcanzó un escarpe recubierto de caliza dura. Este fue gradualmente erosionado hasta que quedaron al descubierto los estratos de roca blanda. El agua continúa erosionando dichos estratos provocando el retroceso río arriba.*

***Cascadas como las de Dingmans Ferry** son típicas de lugares que están sobre la línea de falla, donde los ríos descienden desde los montes hasta las llanuras costeras. Estos lugares proporcionan energía hidráulica y con frecuencia están en la cabecera navegable del río.*

Dingmans Ferry

La llanura costera del Atlántico forma parte de la plataforma continental, que se extiende varios centenares de kilómetros mar adentro, proporcionando un rico medio para la vida animal marina.

El ascenso del nivel del mar ha inundado valles fluviales a lo largo de la costa creando *rías* como el estuario de Long Island.

El área insular comprendida entre el cabo Cod y Long Island marca el frente de una gran morrena terminal que cubrió el paraje. Esta acumulación de materiales sedimentarios luego fue inundada por la elevación del nivel del mar.



***En Provincetown, Cabo Cod,** las complejas y fuertes corrientes marinas continúan modificando el litoral arrastrando cada año un metro de la parte baja del cabo, mientras que en el norte su acción extiende las playas.*

Estados del nordeste

Los picos plegados de los Apalaches están cubiertos por densa vegetación, como es el caso de la meseta de Allegheny y de las montañas Adirondack en el norte de la región. El punto más alto de la costa este, el monte Washington, está en las montañas White, cerca del lago Champlain. La zona fue muy afectada durante la Era Glacial y muchos de sus accidentes geográficos se originan en esa época. Los lagos Finger, al sur del lago Ontario, fueron cavados por glaciares en movimiento, mientras que Long Island y Cabo Cod son parte de la morrena causada por el retraimiento de los glaciares. Alejándose de la isla de Nantucket en dirección sur se pueden observar cardúmenes como consecuencia de la morrena.

Montes Apalaches

Québec

Bahía de Fundy

Isla Grand Manan

Nova Scotia

Golfo de Maine

OCÉANO ATLÁNTICO

Boston

Bahía de Massachussets

Cabo Cod

Providence

Isla Nantucket

En los estados del nordeste *hay varias ciudades importantes. El gran sector brillante que se ve sobre la costa nordeste es Boston, con la saliente del Cabo Cod, también claramente iluminada. Hacia la parte inferior de la imagen, está Nueva York, cuya luminosidad se extiende sobre Long Island y llega hasta el continente, fusionándose con las luces de Filadelfia. Una delgada línea de luces se dibuja hacia el norte a lo largo del río Hudson hacia Albany, la capital del estado de Nueva York. Luego sigue al río Mohawk y al canal del Erie hacia Buffalo en la costa del lago del mismo nombre.*



Las Cataratas del Niágara *están en el lugar donde el río Niágara se hace más angosto, al norte de la isla Grande. El río corre de sur a norte, drenando las aguas del lago Erie al Ontario. El Acantilado del Niágara se observa cerca del extremo superior de la imagen, al norte de los dos embalses, como una línea de sombras que va de este a oeste. Durante 10.000 años, el río abrió un angosto desfiladero atravesando el acantilado hasta llegar a la posición actual de las cataratas. Las ciudades gemelas de Niagara Falls, en Nueva York y en la provincia canadiense de Ontario, están a ambos lados de las cataratas. La extensa zona brillante hacia el sur es la ciudad de Buffalo, EE.UU.*

ESTADOS DEL MEDIO ESTE

Delaware, Distrito de Columbia, Kentucky, Maryland, Carolina del Norte, Carolina del Sur, Tennessee, Virginia y Virginia Occidental

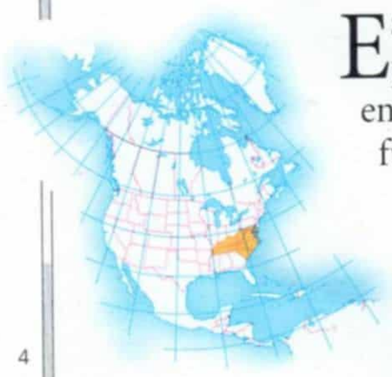

ESTA DIVERSIFICADA REGIÓN fue escenario de acontecimientos cruciales para la historia de EE.UU. porque se convirtió en la línea de frente entre el Norte y el Sur durante la Guerra Civil de 1861-65. Allí existen fuertes contrastes entre las fértiles llanuras costeras, la aislada región alta de los Apalaches y, en el oeste, las tierras bajas algodoneras del Mississippi. Mientras que las minas de carbón, actividad tradicional de los Apalaches, han declinado en los últimos años ocasionando el aumento de la pobreza, el sector de los servicios se ha incrementado, en especial en la ciudad de Washington.

REFERENCIAS

POBLACIÓN
- 500.000 a 1 millón
- 100.000 a 500.000
- 50.000 a 100.000
- 10.000 a 50.000
- menos de 10.000

ALTIMETRÍA
- 6000m
- 4000m
- 3000m
- 2000m
- 1000m
- 500m
- 250m
- 100m
- nivel del mar

ESCALA 1:3.000.000
(proyección: cónica conforme de Lambert)

km 0 5 10 20 30 40 50 60 70 80
millas 0 5 10 20 30 40 50 60 70 80

La región de Bluegrass, en Kentucky, tiene su centro en Lexington. Esta llanura ondulada de excepcional fertilidad es muy conocida por sus establecimientos de cría de caballos pura sangre.

INDUSTRIA Y TRANSPORTE

EN EL URBANIZADO NORDESTE, las industrias siguen siendo importantes, junto con un creciente sector de servicios. Carolina del Norte es el principal centro de investigación y desarrollo. Las industrias tradicionales incluyen el whisky de Tennessee y los tejidos de Carolina del Sur. La decadencia de las minas de carbón de los Apalaches se ha acelerado por los controles ecológicos, pero el turismo de aventura ofrece nuevas opciones.

Actividades económicas e infraestructura
- turismo de aventura
- automovilística
- carbón
- electrónica
- mecánica
- financiera
- alimentaria
- tecnológica
- minera
- investigación
- textil
- capital
- princ. poblaciones
- aeropuerto internac.
- princ. carreteras
- princ. áreas industr.

SISTEMAS DE TRANSPORTE

723.548 km — 8.267 km
29.503 km — 7.081 km

Los ríos de Tennessee forman parte de una importante red de transporte de carga. Memphis está conectada con Nueva Orléans en el sur, y con ciudades como Minneapolis, Sioux City, Chicago y Pittsburgh, por el Mississippi y sus afluentes.

C11/P114
C10/P102
C9/P90
INDIANA
ILLINOIS
MISSOURI
ARKANSAS
KENTUCKY
TENNESSEE
MISSISSIPPI
ALABAMA
Louisville
Lexington
Frankfort
Paducah
Henderson
Owensboro
Bowling Green
Nashville
Memphis
Chattanooga
Clarksville
Murray
Mesetas de Cumberland
Lago Barkley
Lago Cumberland
Lago Dale Hollow
Lago Old Hickory
Lago Center Hill
Lago Watts Bar
Lago Herrington
Lago Tims Ford
Lago Chickamauga
Lago Guntersville
Ohio
Mississippi
Tennessee
Cumberland
Green River
Rough River
Licking
Rollin
Elk River
Duck River
Buffalo
Hatchie
Obion River
Forked Deer River
Big Sandy
Paris
Dover
Erin
Dyersburg
Jackson
Lexington
Columbia
Franklin
Murfreesboro
Smyrna
Spring Hill
Chapel Hill
Lawrenceburg
Pulaski
Shelbyville
Manchester
Tullahoma
Winchester
Fayetteville
Lynchburg
Monteagle
Cookeville
Sparta
Crossville
Harriman
Oak Ridge
Rockwood
Kingston
Lenoir City
Loudon
Spencer
McMinnville
Pikeville
Dayton
Dunlap
Soddy Daisy
Whitwell
Jasper
South Pittsburg
Ardmore
Elkton
Saint Joseph
Iron City
Collinwood
Savannah
Waynesboro
Decaturville
Linden
Hohenwald
Mount Pleasant
Lewisburg
Centerville
Henderson
Adamsville
Selmer
Middleton
Grand Junction
Collierville
Moscow
Germantown
Somerville
Bolivar
Whiteville
Bartlett
Arlington
Millington
Munford
Covington
Brownsville
Ripley
Bells
Halls
Alamo
Humboldt
Milan
Trenton
Dyer
Newbern
Obion
Ridgely
Tiptonville
Union City
Fulton
South Fulton
Martin
Dresden
Greenfield
McKenzie
Huntingdon
Bruceton
Waverly
Dickson
Camden
Charlotte
McKewen
White Bluff
Ashland City
Goodlettsville
Gallatin
Hendersonville
Lebanon
Carthage
Gainesboro
Livingston
Algood
Monterey
Sunbright
Oneida
Huntsville
Jamestown
Celina
Portland
Springfield
Clarksville
Dover
Erin
Paris
Puryear
Hickman
Clinton
Mayfield
Benton
Cadiz
Hopkinsville
Elkton
Auburn
Russellville
Franklin
Scottsville
Tompkinsville
Burkesville
Albany
Whitley City
Stearns
Somerset
Burnside
Monticello
Russell Springs
Jamestown
Edmonton
Glasgow
Columbia
Horse Cave
Cave City
Smiths Grove
Bowling Green
Greenville
Central City
Hartford
Leitchfield
Hodgenville
Elizabethtown
Radcliff
Vine Grove
Cloverport
Hardinsburg
Whitesville
Fordsville
Irvington
Hawesville
Uniontown
Morganfield
Sebree
Sturgis
Dixon
Providence
Calhoun
Livermore
Madisonville
Earlington
Marion
Smithland
Calvert City
Eddyville
Princeton
Dawson Springs
Crofton
Wickliffe
Bardwell
Morgantown
Brownsville
Munfordville
Upton
Campbellsville
Greensburg
Liberty
Mount Vernon
Danville
Lancaster
Berea
Stanford
Lebanon
Harrodsburg
Springfield
Bardstown
Lebanon Junction
Nicholasville
Wilmore
Versailles
Lawrenceburg
Salt
Taylorsville
Mount Washington
Shepherdsville
Brandenburg
Valley Station
Jeffersontown
Shelbyville
Eminence
La Grange
New Castle
Cynthiana
Georgetown
Paris
Falmouth
Williamstown
Owenton
Bedford
Carrollton
Warsaw
Walton
Independence
Florence
Cincinnati
Covington
Newport
Alexandria
Tullahoma
Altamont
Tracy City
Monteagle
Sewanee
Tellico Plains
Athens
Etowah
Madisonville
Sweetwater
Benton
Cleveland
Ducktown
East Ridge
Hiwassee River
Hiwassee
Tims Ford
Chickamauga
Guntersville
Dale Hollow
Center Hill
Watts Bar
Cumberland
Old Hickory
Barkley
Reelfoot
Kentucky
Barren River
Green River
Rough River
Licking
Big Sandy
Tennessee
Cumberland
Mississippi
Ohio
Obion River
Forked Deer River
Hatchie
Elk River
Duck River
Buffalo
Rollin



El desfiladero New River, *en el National River, Virginia Occidental, es un paraje de bosque denso y paredes verticales.*

C8/P78

C11/P114

C22/P238

C9/P90

C9/P90

PENNSYLVANIA

NEW JERSEY

DELAWARE

MARYLAND

VIRGINIA OCCIDENTAL

VIRGINIA

CAROLINA DEL NORTE

CAROLINA DEL SUR

GEORGIA

OCÉANO ATLÁNTICO

Montes Allegheny

Montes Shenandoah

Montes Great Smoky

Bahía Chesapeake

Bahía Delaware

Bahía de Raleigh

Bahía Onslow

Estuario de Pamlico

Estuario de Saint Helena

Estuario de Port Royal

Wilmington · Baltimore · WASHINGTON · Richmond · Norfolk · Virginia Beach · Raleigh · Charlotte · Columbia · Charleston

UTILIZACIÓN DEL SUELO Y EL MAR

EL SUELO FÉRTIL y el clima suave hicieron de esta región la mayor productora de tabaco de EE.UU. También se cultiva una amplia gama de hortalizas, soja, maníes, maíz y cereales y en Kentucky se crían caballos y bovinos. La avicultura es importante en las Carolinas. El algodón, tradicional cultivo de Carolina del Sur, ha disminuido significativamente, pero sigue siendo importante en el oeste de Tennessee. La explotación forestal es la principal actividad en las tierras altas.

Utilización del suelo y agricultura

- porcino
- bovino
- avícola
- algodón
- pesca
- frutales
- maní
- soja
- madera
- tabaco
- capital
- princ. poblaciones
- pastos
- cultivos
- bosque

POBLACIÓN URBANA Y RURAL

urbana 64% · rural 36%

0 10 20 30 40 50 60 70 80 90 100

DENSIDAD	SUPERFICIE TOTAL
53 habitantes por km²	63.268 km²

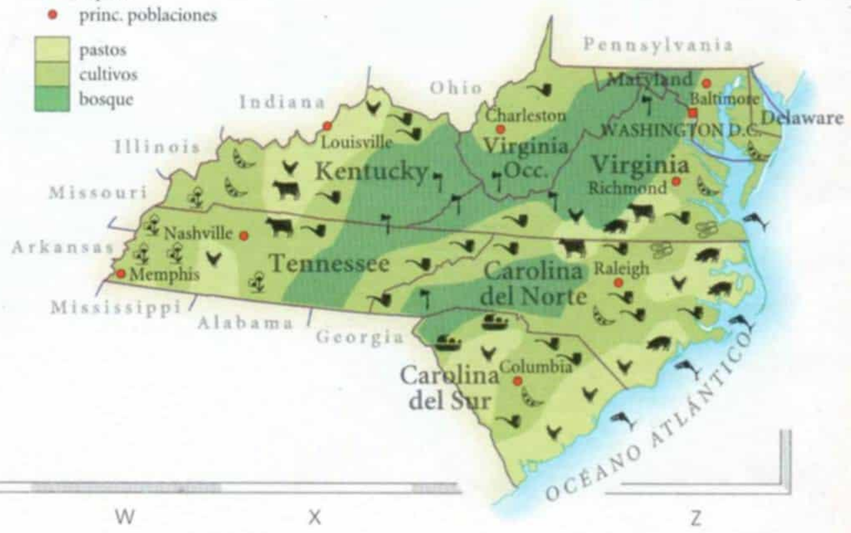

Carolina del Norte *es el principal productor de tabaco de EE.UU. Los europeos adquirieron el hábito de fumar en América; el tabaco se convirtió en uno de los cultivos de exportación de los colonos.*

ESTADOS DEL MEDIO ESTE

LOS FLANCOS OCCIDENTALES DE LOS APALACHES son drenados por los afluentes del río Mississippi. Uno de los más grandes es el Tennessee, eje de un intenso programa llevado a cabo para prevenir inundaciones a mediados del siglo XX. Allí se construyeron 47 represas que formaron muchos de los grandes espejos de agua que se ven en la imagen. El río ahora provee energía, permite su navegación y también es un lugar para actividades recreativas. La costa este se caracteriza por los extensos pantanos, salinas e islas. La bahía de Chesapeake es un valle del río que fue inundado por el creciente nivel del mar.

La vista nocturna *de los estados de la región muestra una disposición bastante uniforme de los asentamientos humanos. Pocas áreas de gran tamaño permanecen deshabitadas. Los Apalaches apenas se distinguen como zonas oscuras trazando una curva desde abajo hacia arriba de la imagen. Las ciudades más notorias son Washington y Baltimore, cerca de la costa de la Bahía de Chesapeake, en la parte superior de la imagen.*

Indianapolis

Cincinnati

Saint Louis

Río Mississippi

Río Ohio

Louisville

Lago Barkley

Lago Kentucky

Nashville

Meseta de Cumberlan

Memphis

Río Tennesse

Río Mississippi

Atlanta

La ciudad de Memphis, *en Tennessee, está sobre el banco este del río Mississippi. Es un importante puerto y centro ferroviario. El río formó una amplia zona de inundación y las marcas de sus serpenteos han quedado impresas en los históricos patrones de la vegetación, los contornos, y hacia el sur, los lagos de recodo. En la zona oeste (a la izquierda de la imagen) se encuentran los extensos campos de Arkansas.*

Pittsburgh
Columbus
Río Ohio
Filadelfia
Baltimore
Río Potomac
Bahía Delaware
Washington DC
Bahía Chesapeake
Montes Apalaches
Montes Azules
Richmond
Río James
Lago Gaston
Embalse John H. Kerr
Raleigh
Isla Hatteras
Estuario de Pamlico
Lago Hartwell
Columbia
Lago Clarks Hill
Cabo Fear
Río Savannah
OCÉANO ATLÁNTICO

NORDESTE EN CIFRAS

NUEVA YORK | NY

CAPITAL	SUPERFICIE Km²	POBLACIÓN en miles	DENSIDAD hab/km²	INGRESO per cápita en US$	Expec. de VIDA	Mortal. Inf. por 1.000 nacidos vivos
Albany	139.833	18.175	129,97	28.158 (1998)	74,68	7

El estado de Nueva York es el más importante de esta región, conocida como Nueva Inglaterra porque aquí estaban las colonias que dieron origen al país. Nueva York tiene hermosos paisajes (las Cataratas del Niágara, los Grandes Lagos, montes, mesetas y valles) y un alto nivel de desarrollo. Se extiende desde la desembocadura del río Hudson, en el sur, hasta los lagos Erie y Ontario, en el oeste, y el río San Lorenzo, en el norte. El relieve está formado por los montes Adirondack y Catskill, parte de la meseta de Alleghen y una importante red fluvial, integrada por el Hudson, su afluente el Mohawk y numerosos lagos (Seneca, Crambery, Oneida y Saranc, entre otros). El estado también se caracteriza por una compleja red de autopistas que vincula sus principales ciudades.

POBLACIÓN

El 91,85% de los neoyorkinos vive en áreas urbanas. Además de Nueva York, se destacan Buffalo, Rochester, Yonkers, Syracuse y Albany, la capital. Junto a California, es uno de los estados que ha recibido más extranjeros: allí viven 123.716 inmigrantes. Entre las principales nacionalidades se destacan los dominicanos, chinos, indios, filipinos, mexicanos, vietnamitas y cubanos.

GRUPOS ÉTNICOS

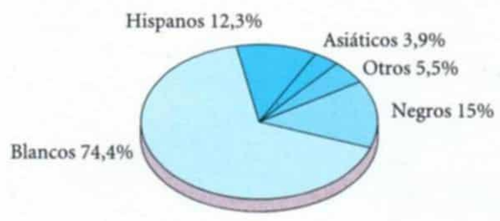

ECONOMÍA

PBI: US$ 563.300 millones (1996)

La economía de Nueva York figura entre las 10 más grandes del mundo y representa aproximadamente el 8% del PBI del país.

La producción está muy diversificada con gran desarrollo de actividades como servicios financieros, medios de comunicación, turismo, indumentaria y textiles, óptica e imagen, informática, maquinaria y sistemas industriales, equipos de transporte y servicios de distribución.

El sector agrario se especializa en la producción de frutas, hortalizas y productos lácteos. Desde 1995 una importante rebaja impositiva mejoró las condiciones para hacer negocios.

CRIMINALIDAD

70.026 presos

Para algunos, Nueva York se ha convertido en modelo de lucha contra el crimen. A nivel del Estado se tomaron medidas tales como la reinstalación de la pena de muerte, severos castigos para los delitos violentos y la eliminación de la libertad condicional para reincidentes. Además, el gobernador George Pataki declaró la "tolerancia cero" para la violencia familiar y el abuso de menores y dispuso severas medidas contra la delincuencia juvenil.

SALUD

enfermedades cardíacas y cáncer

Las últimas iniciativas sobre salud apuntaron a frenar el aumento de los costos del sistema. Por otra parte, las estrategias de contención aseguraron el acceso a seguros de salud a los niños, las personas con sida, las mujeres con cáncer de mama y los recién nacidos y sus madres. Sin embargo, un 17,55% de los adultos y un 15,5% de los niños no tiene cobertura médica.

TEMAS DEL PAÍS

LA GRAN CIUDAD

Nueva York es la ciudad más poblada de EE.UU. (7.420.166 habitantes en 1998). Pero su importancia trasciende las fronteras: es un centro mundial de las finanzas, las artes y las comunicaciones. Además es la sede de las Naciones Unidas y de algunas de las empresas transnacionales más importantes. La ciudad está formada por cinco grandes barrios: Manhattan (famoso por sus rascacielos), Staten Island, Brooklyn, Queens y Bronx. Allí convive una gran diversidad de grupos socioeconómicos y étnicos. Explorada por los navegantes Giovanni da Verrazano (1524) y Henry Hudson (1609), en 1626 el gobernador holandés Peter Minuit compró la isla de Manahattan a los indios y la llamó Nueva Amsterdam. En 1664, la colonia fue conquistada por Gran Bretaña y rebautizada Nueva York.

CONNECTICUT | CT

■ En 1614 el valle del río Connecticut fue explorado por el holandés Adriaen Block que fundó una colonia que dos décadas más tarde fue controlada por puritanos ingleses. Gran parte del estado está cubierto de bosques (hayas, abedules, arces y robles) y cruzado por ríos. El diario de la capital, *Hartford Courant,* es el más antiguo del país (1764).

■ **ECONOMÍA.** Se destacan las compañías de seguros, las inmobiliarias y las financieras. Además, se fabrican armas, máquinas de coser, motores para aviones y helicópteros, cuchillos, relojes y submarinos. El ingreso per cápita es el más alto de los EE.UU. (33.361 dólares), situación en la que se mantiene desde 1990.

RHODE ISLAND | RI

■ Con excepción del Distrito de Columbia, es el estado más pequeño. Está densamente poblado y altamente industrializado. Sus orígenes se remontan a 1636 cuando Roger Williams, un religioso puritano que había sido expulsado de Massachusetts, se estableció en la región y fundó Providence, la capital. Actualmente, tiene un gran desarrollo industrial (electrónica, siderurgia y plásticos) y es un importante centro de la joyería.

■ **TURISMO.** Es la actividad más importante del estado y ya se desarrollaba en el siglo XIX cuando, cada verano, las playas de Newport recibían numerosos visitantes. Ahora, son muy visitadas las mansiones de la ciudad, de la que parte una regata hasta el archipiélago de las Bermudas.

NEW HAMPSHIRE | NH

■ En 1623 se estableció una colonia de pescadores ingleses que John Mason denominó New Hampshire. La principal fuente de ingreso es la industria manufacturera (productos eléctricos, maquinarias, textiles y derivados de la pulpa de papel, de la arcilla y las rocas). El turismo ha crecido en los últimos años gracias a sus lagos y lugares históricos.

VERMONT | VT

■ Las pistas de esquí de Vermont tienen fama internacional y por eso el turismo es la principal actividad económica del estado. Este es líder nacional en la producción de granito, mármol, jarabe de arce y talco. En Vermont se fabrican equipos eléctricos, productos metálicos y derivados del papel.

Los primeros europeos que habitaron esta zona fueron los franceses y, luego, los ingleses. En 1777 un grupo de colonos rebeldes adoptó su propia Constitución y en 1791 Vermont fue el 14º estado en ser admitido en la Unión.

■ **CRIMINALIDAD.** Es uno de los estados con menores índices delictivos. En 1997, allí se cometieron 2.828 delitos cada 100 mil habitantes (en EE.UU. el índice fue de 4.922 cada 100 mil).

ESTADOS	CAPITAL	SUPERFICIE Km²	POBLACIÓN en miles	DENSIDAD hab/km²	INGRESO per cápita en US$	Expectativa de VIDA	Mortal. Inf. por 1.000 nacidos vivos
Connecticut	Hartford	14.358	3.274	228,02	33.361	76,96	6,4
Maine	Augusta	87.388	1.244	14,23	20.366	76,35	4,4
Massachussets	Boston	23.934	6.147	256,83	29.101	76,72	5,0
New Hampshire	Concorde	24.044	1.187	49,3	25.752	76,72	5,0
New Jersey	Trenton	21.277	8.115	381,39	30.113	75,42	6,9
Pennsylvania	Harrisburg	119.291	12.001	100,6	23.773	75,38	7,8
Rhode Island	Providence	3.189	988	309,81	23.777	76,54	5,2
Vermont	Montpellier	24.903	591	23,73	21.451	76,54	7,1

MAINE | ME

■ Ubicado a orillas del Atlántico, Maine ofrece un variado paisaje: mar, montañas, colinas y ríos. Tiene 2.500 lagos y 5.000 parques. Casi el 89% está cubierto por bosques, origen de sus principales actividades económicas: la producción de pulpa de papel y de madera. También se destaca por su industria alimenticia y sus curtiembres. Además, de Maine sale el 98% de la producción de arándanos del país. En 1820 después de un largo tiempo bajo el control de Massachusetts, Maine ingresó a la Unión.

PENNSYLVANIA | PA

■ Este territorio fue disputado a comienzos del 1600 por holandeses, suizos e ingleses. Finalmente, los británicos adquirieron la región en 1664. En Filadelfia se proclamó la Independencia y fue la sede del gobierno federal desde 1776 al 1800. Pittbursgh fue el primer gran centro industrial. Pese a la crisis del sector, Pennsylvania continúa siendo un gran productor de acero y de allí sale el 10% del cemento estadounidense. También se destaca en la industria química, alimenticia y de maquinarias eléctricas.

NEW JERSEY | NJ

■ Después del Distrito de Columbia es el estado con mayor densidad de población (1.093,8 habitantes por km2). Y, luego de Connecticut, el de mayor renta de la región: US$ 30.113. Los productos de sus 15.000 fábricas pueden llegar cada día a casi 60 millones de personas en 12 estados. Las industrias más importantes son la química, la siderurgia y las derivadas del petróleo. Los Apalaches y las hermosas playas hacen del turismo la segunda actividad económica de peso.

MASSACHUSETTS | MA

■ Massachusetts es uno de los principales centros industriales, culturales y financieros de EE.UU. Fue pionero en la industria textil pero ésta fue reemplazada, a partir de 1945, por la electrónica y los equipos de comunicación. Sus cultivos de arándano son de los más grandes del país. También se destacan sus verduras y frutas.

■ **EDUCACIÓN.** La Universidad de Harvard y el Massachusets Institute of Technology (MIT), ambos con sede en el estado, tienen un gran prestigio internacional.

MEDIO ESTE EN CIFRAS

DISTRITO DE COLUMBIA | DC

SUPERFICIE Km²	POBLACIÓN en miles	DENSIDAD hab/km²	INGRESO per cápita en US$	Expec. de VIDA	Mortal. Inf. por 1.000 nacidos vivos
177	523	2.954	33.071	67,9	14,9

El Distrito de Columbia coincide con los límites de la ciudad de Washington, capital de los EE. UU. Ubicado entre los ríos Potomac y Anacostia, limita con el estado de Maryland al norte, este y sudeste, y con el de Virginia al sudoeste. El distrito nació cuando George Washington decidió buscar una nueva capital y el Congreso eligió la zona donde el Potomac comienza a ser navegable. Los terrenos escogidos, cedidos por Virginia y Maryland, fueron denominados Distrito de Columbia, en homenaje a Cristóbal Colón.

POBLACIÓN

Cuando surgió, en 1800, esta ciudad tenía unos 14.000 habitantes. Para 1870, debido a la migración provocada por la Guerra Civil (o de Secesión), la población había aumentado a 132.000. Luego la tendencia de crecimiento fue similar a la nacional y tuvo otro pico a partir de la década del 50. Ahora, más del 65% de los habitantes de Washington son negros y casi un 30%, blancos.

GRUPOS ÉTNICOS

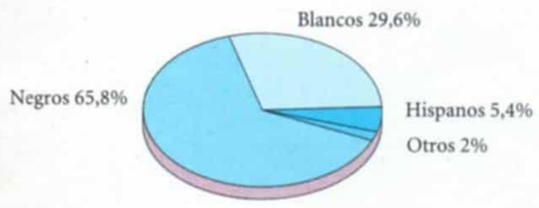

ECONOMÍA

US$ 51.200 millones

La principal actividad está vinculada con el gobierno federal. Pero los viajes de negocios y de los turistas se han convertido en el segundo rubro económico de Washington. La ciudad recibe unos 20 millones de viajeros que llegan desde el resto del país y desde otros países.

También se destacan la investigación científica y la actividades de organismos internacionales como el Banco Mundial, el Fondo Monetario Internacional (FMI) y la Organización de Estados Americanos (OEA).

El desempleo llegó al 8% pero bajó considerablemente a fines de 1999.

CRIMINALIDAD

9.353 presos

La capital de EE. UU. es uno de los lugares con mayor índice de criminalidad. Por eso, se han tomado distintas medidas para aumentar la seguridad en las calles y los resultados son alentadores.

ÍNDICE DE CRIMINALIDAD

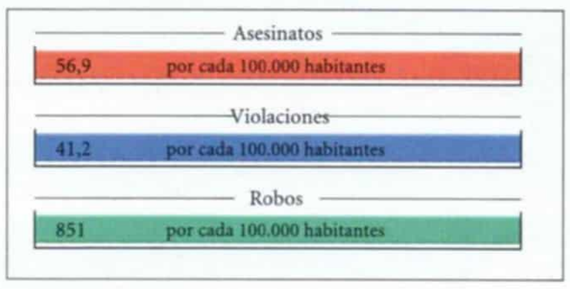

SALUD

enfermedades cardíacas y cerebrovasculares, cáncer, sida y diabetes

El Distrito de Columbia tiene la mayor proporción de defunciones del país: 1.219 por cada 100.000 habitantes. Un 16,2% de los adultos y un 14,7% de los chicos no tiene cobertura médica. Funcionan 12 hospitales comunitarios y 12 privados.

TEMAS DEL PAÍS

CAPITAL POR 200 AÑOS

Washington es única: ciudad, condado y estado a la vez, también es la sede del gobierno federal.

Los ingresos de sus habitantes provienen, principalmente, de la administración pública y de los turistas que cada año concurren allí para conocer sus museos, lugares históricos y barrios residenciales.

En 1790, el Congreso le dio poder al presidente George Washington para instalar el gobierno, que entonces funcionaba en Filadelfia. Esto se concretó en 1800.

La ciudad fue planificada por Pierre Charles L'Enfant, un ingeniero francés, cuya tarea fue finalizada por Andrew Ellicott y Benjamin Banneker, astrónomo y matemático.

Hasta 1967 el Distrito, creado en 1874, fue administrado por comisionados elegidos por el presidente. En 1974 se creó la Oficina del Mayor, que combina las atribuciones de alcalde y gobernador.

En los 80 la mayoría de la población local estuvo de acuerdo en establecer el estado de Nueva Columbia, pero la iniciativa no se concretó.

CAROLINA DEL NORTE | NC

■ Carolina del Norte está sobre el Atlántico y como gran parte de la región, allí se combinan la llanura, la meseta y las montañas. Es el mayor productor nacional de muebles, tabaco, ladrillos, tejidos, mica y litio.

Históricamente en su territorio se han desarrollado diferentes rebeliones y expresiones de violencia. Entre ellas figura la actuación racista del Ku Klux Klan, provocada por la obtención de la posibilidad de votar de la población negra en 1868.

CAROLINA DEL SUR | SC

■ El primer asentamiento fue en 1670 en Albemarle Point, sobre el río Ashley, pero las pobres condiciones de vida expulsaron a los colonos hacia Charleston (originalmente Charles Town). Carolina del Sur se separó de Carolina del Norte en 1729 y fue el escenario de acciones militares durante la Revolución y la Guerra Civil. Esta comenzó cuando el estado abandonó la Unión (1861), a la que fue readmitido en 1868.

Se destacan sus producciones de duraznos y de tabaco y las industrias textiles, siderúrgica, de la madera y química.

ESTADOS	CAPITAL	SUPERFICIE Km²	POBLACIÓN en miles	DENSIDAD hab/km²	INGRESO per cápita en US$	Expectativa de VIDA	Mortal. Inf. por 1.000 nacidos vivos
Carolina del Norte	Raleigh	136.421	7.546	55,1	21.327	74,48	9,2
Carolina del Sur	Columbia	80.779	3.836	47,48	18.908	73,51	8,4
Delaware	Dover	6.206	744	119,88	26.454	74,76	7,6
Kentucky	Frankfort	104.665	3.936	37,6	19.083	74,37	7,5
Maryland	Annapolis	31.849	5.135	161,22	26.569	74,79	8,5
Tennesse	Nashville	109.158	5.431	49,75	20.904	74,32	8,5
Virginia	Richmond	109.625	6.791	61,94	24.299	75,22	7,7
Virginia Occ.	Charleston	62.759	1.811	28,82	17.780	76,82	7,4

VIRGINIA | VA

■ Virginia tiene una industria muy diversificada que incluye equipos de transporte, tejidos y alimentos. Además, es uno de los diez mayores productores de tomate, tabaco, zapallo, manzana, maní y batata. Y tiene una importante producción de lácteos. En la minería se destaca la extracción de carbón.

CRONOLOGÍA

La historia de EE.UU. está muy vinculada a la de Virginia. En 1607, allí estuvo el primer asentamiento inglés de América del Norte. Y en Yorktown y Appomattox terminaron la lucha por la Independencia y la Guerra Civil, respectivamente. Aquí nacieron ocho presidentes, entre ellos, Jefferson, Monroe, Washington y Wilson.

VIRGINIA OCCIDENTAL | WV

■ Los orígenes del Estado son compartidos con Virginia, de la cual fue parte hasta 1861 cuando ésta se separó de la Unión. En 1742 se descubrió carbón en el río Coal y este hecho marcó el futuro del estado.

Actualmente ocupa el tercer puesto a nivel nacional en la explotación carbonífera, aportando el 15% del total. También es líder en acero, vidrio, aluminio, productos químicos, gas natural y aceites y el 75% de su territorio está cubierto por bosques.

■ **TURISMO.** Los viajes recreativos son cada vez más frecuentes en la zona montañosa del estado. Hay 35 parques estatales y varias áreas boscosas protegidas, bajo jurisdicción estatal y federal.

KENTUCKY | KY

■ Kentucky fue la primer zona al oeste de las montañas Allegheny en ser habitada por los pioneros norteamericanos. James Harrod fundó la primera colonia permanente en 1774; al año siguiente Daniel Boone dio el nombre de Boonesboro a otro asentamiento. En Kentucky dicen que son los mejores productores de tabaco y whisky y que allí crían muy buenos caballos. Es uno de los mayores productores de carbón.

MARYLAND | MD

■ El estado debe su hombre a un homenaje ofrecido a la reina de Inglaterra, María, esposa del rey Carlos I. Ubicado sobre el Atlántico, en la Bahía de Chesapeake, Maryland es rico en productos del mar (ostras, cangrejos y almejas). Y sus costas están articuladas por muchos estuarios y golfos. Además, encabeza la producción de conservas de verduras. Baltimore, sede de la Universidad y Hospital Johns Hopkins, es la mayor ciudad del estado y el segundo puerto del país. Se destacan sus astilleros y centros de investigación.

TENNESSEE | TN

■ Explorada por el español, Hernando de Soto en 1540, la zona de Tennessee luego fue reclamada por franceses e ingleses, que la controlaron en 1763. En 1796 Tennessee ingresó a la Unión. Actualmente es un estado predominantemente industrial (química, textil, maquinaria y muebles) con gran producción de mármol, tabaco y algodón. Nashville es la "capital" de la música country y sede de varias organizaciones religiosas.

DELAWARE | DE

■ En 1607 una colonia holandesa establecida un año antes fue bautizada Delaware en honor del gobernador Barón De la Warr. Luego, Delaware fue conquistado por los suecos (que lo llamaron Nueva Suecia) y después por los ingleses. En 1787 fue el primer estado en ratificar la Constitución. Y aunque era esclavista no se separó de la Unión. Sus produción incluye tejidos, papel, productos metálicos y médicos, máquinas y autos. Fue pionero en la industria de alimentos conservados, basada en sus frutas y verduras.

Clarín

DORLING KINDERSLEY

GRAN ATLAS

Clarín 2000

la tierra desde el satélite

9 AMÉRICA DEL NORTE

ESTADOS UNIDOS

ESTADOS DEL SUR/TEXAS

CIFRAS

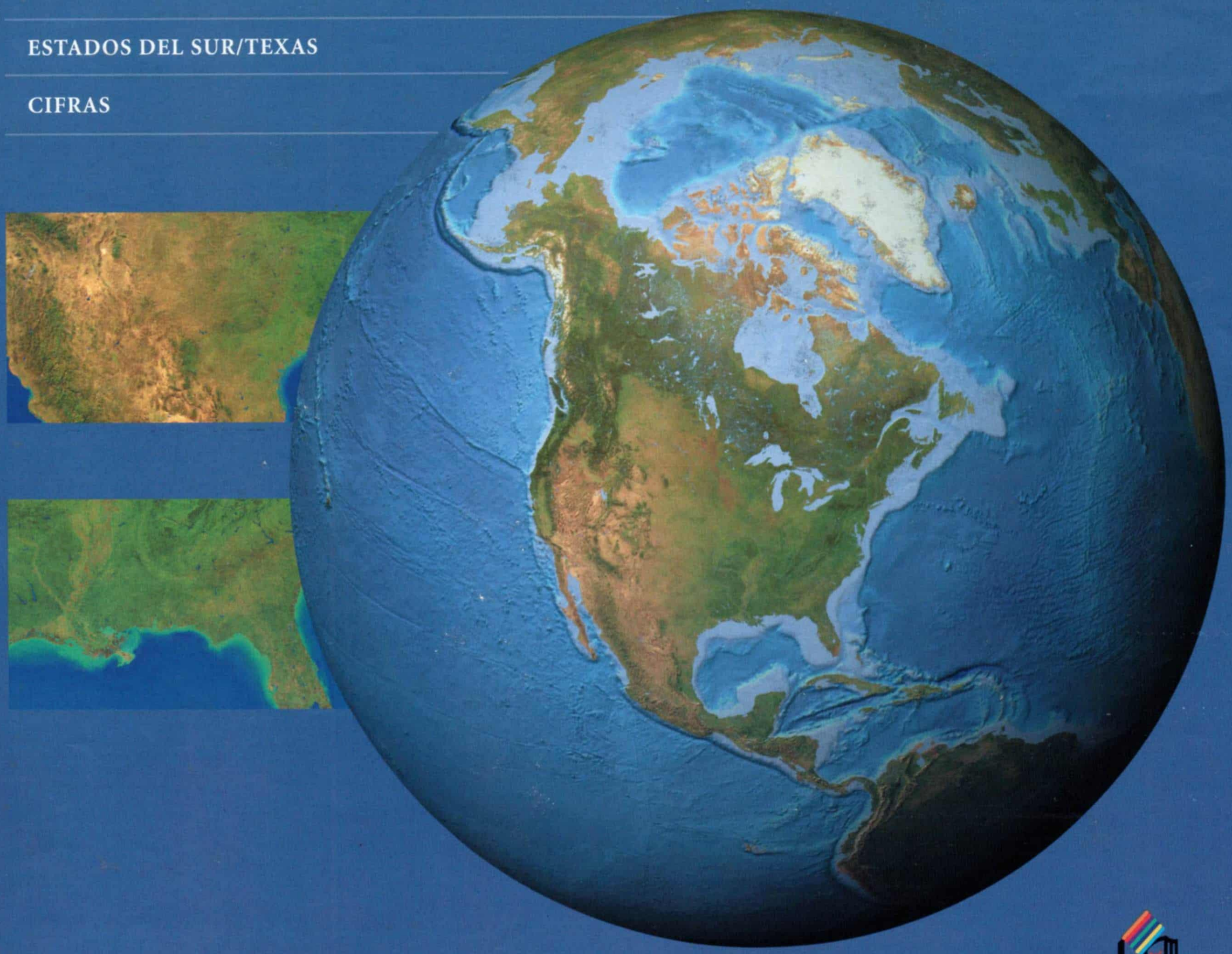

Biblioteca Clarín
Invitación al saber

ESTADOS DEL SUR

Alabama, Florida, Georgia, Louisiana y Mississippi

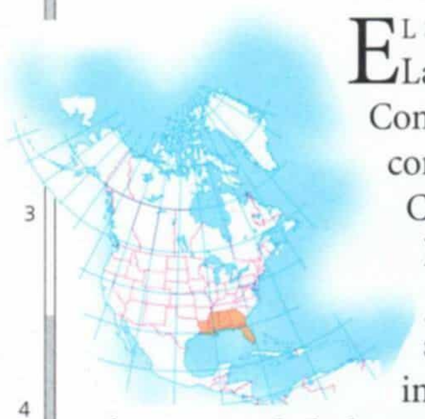

EL SUR HA MANTENIDO una identidad diferente durante toda la historia estadounidense. La derrota en la Guerra Civil (1861-65) produjo pobreza crónica en los Estados Confederados. La subsiguiente liberación de cuatro millones de esclavos inició un conflicto que no se resolvió hasta los años 60, cuando el movimiento de Derechos Civiles puso fin a la segregación racial legal. Desde entonces, muchas regiones del sur han experimentado rápidos cambios. El turismo y las comunidades para jubilados, junto con la agricultura, han impulsado el desarrollo de Florida y las industrias relacionadas con la defensa han estimulado la expansión de ciudades como Miami y Atlanta. A pesar de los cambios, muchas personas conservan una fuerte adhesión a sus raíces.

INDUSTRIA Y TRANSPORTE

EN FLORIDA el turismo forma parte del floreciente sector de servicios que ha hecho crecer las principales ciudades del sur. El petróleo y la extracción de minerales hacen de la costa del Golfo una gran región industrial. La industria textil se mantiene en Georgia, mientras nacen nuevas actividades derivadas del programa espacial de la NASA.

SISTEMAS DE TRANSPORTE

706.600 km

8.186 km

26.555 km

9.942 km

El Aeropuerto Internacional Hartsfield de Atlanta es uno de los más activos del mundo. El notable aumento en el uso del transporte aéreo regional ha servido para integrar a las mayores ciudades del sur.



***El Barrio Francés** es el centro cultural de Nueva Orléans, una de los centros históricos del sur. La ciudad prosperó con el comercio del algodón, pero hoy depende del turismo y el petróleo del Golfo de México.*

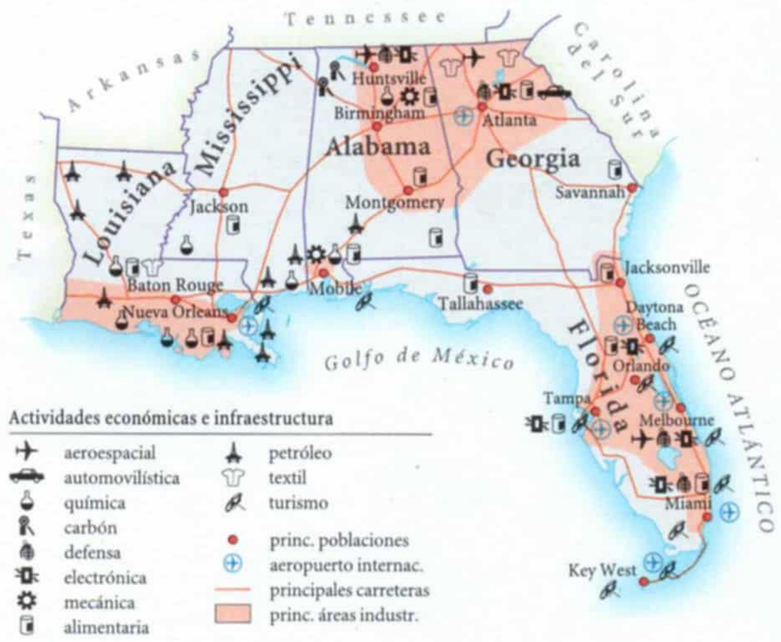

El río Yazoo discurre paralelo al Mississippi por una llanura aluvial común. La confluencia de los ríos se ha trasladado aguas abajo porque los sedimentos fluviales han elevado el cauce del Mississippi por encima del nivel del Yazoo.

Las Cathedral Caverns, cerca de Huntsville, Alabama, son un sistema de grandes cuevas calizas, con una entrada principal de 300 m de alto y 50 m de ancho.

En las Cataratas De Soto, Alabama, el río Little desciende en un profundo cañón al este del Mississippi, con paredes escarpadas de más de 230 m de alto.

El pico Brasstown Bald, en los Montes Azules de Georgia, es el más alto de la región, con 1.485 m.

***Los pantanos de cipreses,** en el delta del Mississippi, se forman detrás de las terrazas del río y en las numerosas áreas deprimidas del delta.*

El Mississippi es el tercer río más largo del mundo y acarrea más de mil millones de toneladas de sedimentos por año, creando llanuras aluviales de gran espesor. Las inundaciones son una constante amenaza en los valles.



***En el cañón Providence, en Georgia,** el río Chattahochee ha excavado la capa de arenisca, dejando escarpadas paredes de roca y pináculos, que han sido suavizados por la meteorización posterior.*

Piedmont

Barras de arena, depositadas a corta distancia de la costa por las olas, forman cordones litorales frente a las playas, con lagunas y marismas detrás de ellos.

Bahía Atchafalaya

Delta del Mississippi

El delta del Mississippi hace 5.000 años

El delta en la actualidad

Lóbulo del delta

***Durante los últimos 5.000 años,** el curso bajo del Mississippi ha avanzado y retrocedido. Estos cambios, causados por la variable carga de sedimentos y la acción humana, han creado un delta en forma de "pata de gallo" con varios lóbulos, que reflejan las distintas posiciones históricas del río.*

El lago Okeechobee es, de hecho, un río poco profundo y lento de 240 km de longitud y 80 km de ancho.

Los Everglades constituyen un área pantanosa que se formó sobre terrenos calcáreos hace más de 2 millones de años.

En toda Florida, la llanura costera tiene una altura inferior a 25 m sobre el nivel del mar. El basamento es de piedra caliza con cavidades que han sido ocupadas por más de 10.000 lagos.

Cayos de Florida

EL PAISAJE

LOS MONTES AZULES, en el norte, están flanqueados por las colinas suaves del Piedmont, cuyos ríos fluyen hacia el sur hasta la extensa llanura costera. Playas con cordones de arena e islas dominan el litoral, acompañando toda la costa pantanosa de la península caliza de Florida. Al oeste, el Mississippi forma meandros hasta su delta, al atravesar las espesas capas de sedimentos de la llanura aluvial.

Marismas de manglares *e islotes se combinan en la bahía de Whitewater, en el Parque Nacional de los Everglades. Caimanes, cocodrilos, mamíferos acuáticos en peligro de extinción, como manatíes, y una gran variedad de pájaros viven en este paraíso subtropical.*

Florida y el Golfo de México *son propensos a huracanes cada otoño. La devastación causada por el* Andrew, *en 1992, ha sido uno de los más costosos desastres naturales del país.*

Uso del suelo y el mar

En los últimos años se produjo una gran diversificación de cultivos en tierras que dominaba el algodón. Florida es uno de los primeros productores mundiales de cítricos y Georgia, de maní. También son importantes la soja, la caña de azúcar, la avicultura y la ganadería. La pesca se desarrolla en el Atlántico y el Golfo de México, con mariscos en los *bayou* de Louisiana.

Población urbana y rural

urbana 64% — rural 36%

0 10 20 30 40 50 60 70 80 90 100

Densidad	Superficie total
45 habitantes por km²	687.059 km²

La producción de algodón, *que fue la base de la economía del sur, ha descendido en más del 50% desde 1900. La erosión del suelo, las plagas y las nuevas técnicas de cultivo determinaron el traslado del algodón a Texas y California.*

El cayo Duck *es una de las cadenas de islas de caliza y corales que forman los cayos de Florida. La carretera Overseas Highway, terminada en 1938 y que sale al sur de Miami, prolonga el continente por más de 160 km hasta Key West.*

Por la noche, *las principales fuentes de luz en los estados del sur corresponden a las ciudades costeras de la península de Florida y a la ciudad de Atlanta en Georgia. Fuera del delta del Mississippi y dentro el Golfo de México, se observa cómo las plataformas de producción de petróleo queman el excedente de gas natural.*

Cabo Cañaveral *está sobre una larga punta de tierra al este de la costa de Florida. Es la sede del Centro Espacial Kennedy de la NASA, desde donde se ha lanzado la mayoría de las misiones del Transbordador Espacial. Las dos plataformas de lanzamiento, el área de armado de naves y la pista de aterrizaje se pueden observar en la parte norte del establecimiento (arriba). En el Cabo propiamente dicho hay numerosas plataformas de lanzamiento de antiguas misiones, como el programa Apolo, que incluyó los viajes a la Luna de fines de los ´60 y comienzos de los ´70. Hacia el sur se encuentra Puerto Cañaveral, donde llegan los propulsores sólidos reusables de las naves que han sido recuperados en el Océano Atlántico (abajo).*

ESTADOS DEL SUR

LAS BAJAS TIERRAS DE INUNDACIÓN de los ríos Mississippi y Rojo (o Red) se distinguen claramente de las zonas altas y forestadas que rodean las llanuras. En la desembocadura del Mississippi la gran cantidad de sedimento del río ha formado un delta que se extiende hasta bien adentrado el Golfo de México. Los pliegues de los Apalaches están cubiertos por densa vegetación. A medida que se avanza hacia la costa del Atlántico, son los valles del río los que permanecen forestados mientras que la zona intermedia se ha cultivado en forma extensiva. El peñón de piedra caliza de la península de Florida tiene varios lagos, siendo el más grande el Okeechobee, que desagota lentamente en los Everglades y en el pantano Big Cypress. Los Cayos de Florida, una delgada línea de islas de piedra caliza y coral, se extienden hacia el sur y hacia el oeste adentrándose en el Golfo de México.

El delta del Mississippi *ha evolucionado en forma de "pata de gallo" debido al cambiante curso de los ríos durante los últimos 6.000 años. Se observan en la imagen restos de sedimento suspendido que son arrastrados por la corriente hacia el oeste en el Golfo de México. Hacia el este (derecha de la imagen) un viejo brazo del delta es enfrentado por una serie de bancos de arena e islas que forman una barrera. En 1998 algunas de estas islas fueron barridas por las olas durante un huracán, dejando a la costa, incluyendo a la ciudad de Nueva Orléans, en la parte superior de la imagen, más vulnerable a las inundaciones.*

TEXAS

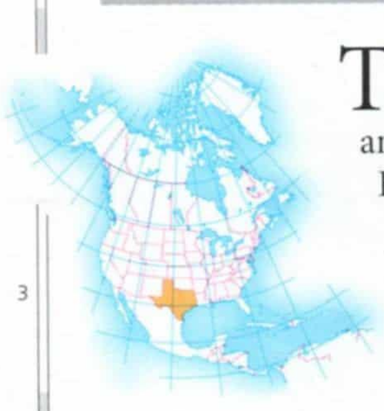

TEXAS FUE EXPLORADA POR PRIMERA VEZ por los españoles, cuando éstos fueron hacia el norte, desde México, en busca de oro. Fue española y luego mexicana antes de convertirse en república independiente en 1836 y de integrarse a los Estados Unidos en 1845. Durante el siglo XIX, muchos de los inmigrantes se dedicaron a la cría de ganado en estas dilatadas tierras. En el siglo XX, se agregaron los exploradores atraídos por la promesa de la riqueza petrolera. Actualmente, aunque los recursos naturales, sobre todo el petróleo, todavía son la base de su riqueza, Texas es un centro financiero y cuenta con industrias de alta tecnología. Los mayores núcleos urbanos, que albergan al 80% de la población, están situados en el sur y el este, e incluyen Houston y Dallas-Fort Worth.

Dallas fue fundada en 1841 *como centro comercial de la pradera. La llegada del ferrocarril estimuló su desarrollo. El algodón y luego el petróleo financiaron el crecimiento inicial de la ciudad. Actualmente, los modernos rascacielos de Dallas reflejan su posición como centro importante de la banca, los seguros y la industria petrolera del sudoeste.*

UTILIZACIÓN DEL SUELO

EL CULTIVO DE ALGODÓN Y LA GANADERÍA dominan las actividades agrícolas, pero las malas cosechas y la demanda de los mercados locales han llevado a cierta diversificación. Con nuevas técnicas de cultivo, el algodón se trasladó del este al oeste. Abundan los *ranchos* (establecimientos rurales) dedicados a la cría de bovinos; los de ovinos y caprinos están en la meseta de Edwards.

Utilización del suelo y agricultura

- bovino
- caprino
- ovino
- cereales
- algodón
- princ. poblaciones
- pastos
- cultivos
- bosque
- improductivo

POBLACIÓN URBANA Y RURAL

urbana 80% — rural 20%

0 10 20 30 40 50 60 70 80 90 100

DENSIDAD	SUPERFICIE TOTAL
26 habitantes por km²	692.402 km²

C13/P134



Los extensos establecimientos *de ganado bovino de Texas se desarrollaron en el siglo XIX, cuando la tierra era abundante y se podía comprar a bajo precio. Es el estado donde se cría más ganado bovino y ovino.*

EL PAISAJE

TEXAS ESTÁ FORMADO POR UNA SERIE de relieves escalonados que descienden de las montañas y altiplanicies del oeste y noroeste hacia la llanura costera del sudeste. La mayoría de los límites del estado está determinada por cursos fluviales. El río Grande discurre desde las montañas Rocosas hasta el Golfo de México, marcando la frontera con ese país.

El escarpe de Cap Rock, *que sobresale de las llanuras, abarca 320 km de norte a sur. Su altura va desde los 90 m hasta escarpados precipicios de más de 300 m.*

C14/P146

El Llano Estacado, en el norte de Texas, es conocido por su áspero paisaje. En el norte, los vientos helados transportan hielo y nieve procedentes de las Montañas Rocosas. En el sur, soplan frecuentes tormentas de arena, arrasando todo lo que encuentran a su paso. Otra amenaza son las crecidas repentinas de los anchos cauces de ríos, que están secos la mayor parte del año.

Los montes Guadalupe, situados en el sur de las Montañas Rocosas, culminan en el pico Guadalupe de 2.667 m, el más alto de Texas.

El río Red (o Rojo) recorre 2.090 km, formando la mayor parte de la frontera norte de Texas. Una presa y un embalse en su curso proporcionan regadío y energía hidroeléctrica a las áreas circundantes.

El río Grande discurre desde las Montañas Rocosas por tierras semiáridas con escasa vegetación. El río disminuye de caudal a lo largo de su curso, al perder más agua, por la evaporación e infiltración, de la que recibe de sus afluentes y de las precipitaciones.

Río Sabine

Extensos bosques de pinos y cipreses crecen en el extremo oriental de las llanuras costeras, donde las precipitaciones medias son de 1.145 mm anuales. Más altas que en el resto del estado y más del doble que en el oeste.

En las llanuras costeras del sudeste de Texas, la corteza terrestre se inclina causando el hundimiento del terreno y la invasión del mar. Alrededor de Galveston, el promedio de inclinación es de 15 cm por año. La erosión de la costa es agravada por los huracanes.

Parque Nacional Big Bend



Discurriendo a través de gargantas de 540 m de altura, *el poco profundo y cenagoso río Grande, hace un gran codo de 90º denominado Big Bend. Este lugar marca el límite sur del Parque Nacional al que da nombre. El área es una mezcla de montañas boscosas, desiertos y cañones.*

La meseta de Edwards es un afloramiento calizo. Forma parte de las Grandes Llanuras y está limitada al sudeste por el escarpe Balcones, que marca el límite sur de las llanuras.

Isla Padre

La laguna Madre, en el sur de Texas, ha sido separada casi por completo del mar por la isla Padre. Este banco de arena se formó por la acción de las olas, que arrastran y depositan materiales a lo largo de la costa en un proceso conocido como oscilación litoral.

Yacimiento de petróleo

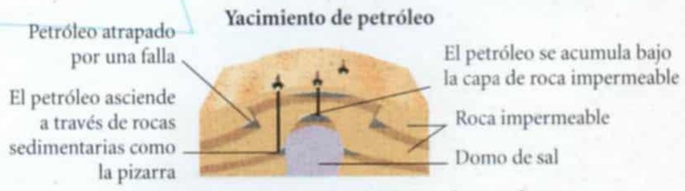

Se encuentran yacimientos de petróleo *en el subsuelo de casi toda Texas. Se llenan cuando el petróleo se filtra hacia arriba por las capas de roca porosa hasta que queda atrapado, ya sea por una capa de roca encima de un domo de sal o por una línea de falla que expone la roca impermeable.*

INDUSTRIA Y TRANSPORTE

EN EL SIGLO XX, LA INDUSTRIA se ha dedicado, especialmente, a la elaboración de las materias primas locales, sobre todo petróleo; se han descubierto yacimientos en el 65% del estado. Las demandas tecnológicas de la industria petrolera y las instituciones relacionadas con la defensa, en especial la NASA, han estimulado el desarrollo de numerosas compañías de alta tecnología que, junto con las sedes de corporaciones nacionales, se concentran en Dallas-Fort Worth y Houston.

Actividades económicas e infraestructura

- química
- defensa
- mecánica
- financiera
- alimentaria
- gas
- tecnológica
- minera
- petróleo
- textil
- princ. poblaciones
- aeropuerto internac.
- princ. carreteras
- princ. áreas industr.

SISTEMAS DE TRANSPORTE

496.614 km	5.166 km
17.089 km	1.359 km

La extensión de Texas fomentó el desarrollo de una gran red de carreteras y ferrocarriles. El sistema de autopistas, aunque bien desarrollado, está concentrado en el este.

C10/P102

C9/P90

C14/P146

C14/P146

C14/P146

***La región de colinas de Texas** es la parte meridional de las Grandes Llanuras. Aunque la agricultura es la principal fuente de ingresos, las colinas, valles y lagos son de gran interés turístico.*

***La isla Padre** es un banco de arena. Se extiende 182 km a lo largo de la costa sur de Texas.*

REFERENCIAS

POBLACIÓN

- 1 millón a 5 millones
- 500.000 a 1 millón
- 100.000 a 500.000
- 50.000 a 100.000
- 10.000 a 50.000
- menos de 10.000

ALTIMETRÍA

2000m
1000m
500m
250m
100m
nivel del mar

ESCALA 1:3.250.000
(proyección: cónica conforme de Lambert)

km 0 10 20 40 60 80 100
millas 0 10 20 40 60 80 100

TEXAS

EL PAISAJE DE TEXAS abarca desde los bosques de las tierras bajas costeras del este, las praderas de las llanuras centrales y desérticas mesetas y montañas en el oeste. Los ríos Red, hacia el norte, y el Grande, hacia el sur, marcan la mayor parte de los límites del estado aunque ninguno de ellos es lo suficientemente ancho como para aparecer con claridad en la imagen. La mayoría de los lagos del este de Texas constituyen embalses porque se han construido represas para almacenar agua que se usa para riego y para consumo humano. El acantilado Balcones, al norte de San Antonio, marca el límite sur de las Grandes Llanuras. Hacia el norte, el acantilado Cap Rock es erosionado en su lado este. Fragmentos aislados de las resistentes rocas que antes se extendían sobre gran parte del centro de Texas se ven de color marrón hacia el sudeste del acantilado.

La Bahía de Matagorda, *en el sur de Texas, está detrás de un gran banco de arena que la separa del Golfo de México. El sedimento que arrastra la corriente marca su salida al Golfo en la parte inferior de la imagen. Arriba, un gran estanque almacena el agua que se utiliza para refrigerar un reactor nuclear. El agua proviene del río Colorado, que está canalizado a través de su delta y el banco de arena hasta el Golfo. El Canal Intercostero sigue el contorno de la costa y de los bancos de arena.*

En la imagen nocturna *es evidente la diferencia entre las despobladas llanuras altas del oeste y las más habitadas y fértiles praderas bajas del este texano. La zona brillante corresponde a los conurbanos de Dallas-Fort Worth, con Houston hacia el sur. Líneas de luz salen de Dallas siguiendo las principales autopistas: una hacia el oeste (izquierda), en dirección a El Paso en las montañas, y otra hacia el sudoeste que va hacia Austin y San Antonio.*

ESTADOS DEL SUR Y TEXAS EN CIFRAS

FLORIDA | FL

CAPITAL	SUPERFICIE Km²	POBLACION en miles	DENSIDAD hab/km²	INGRESO per cápita en US$	Expec. de VIDA	Mortal. Inf. por 1.000 nacidos vivos
Tallahassee	155.214 km	14.916	96	22.939	75,84	7,5

Después de dos siglos de discusiones con españoles y franceses, en 1763 los ingleses tomaron el poder de este territorio. Pero sólo por dos décadas. En 1781 fue conquistado por los españoles y en 1819, cedido a la Unión. A principios del siglo XIX, hubo enfrentamientos entre los blancos y los indios Seminole. Actualmente, Miami es considerada la "capital latina" de los EE. UU. Conocido por sus hermosas playas, el estado también ofrece a sus 40 millones de visitantes anuales algunos de los destinos turísticos más populares: la propia Miami, Disney World, en Orlando, y el Centro Espacial Kennedy, en Cabo Cañaveral. Pero la economía local no se agota en el turismo. Florida es un gran productor de cítricos y Miami, un centro financiero.

POBLACIÓN

Este es uno de los estados de crecimiento más rápido. En los 80 su población aumentó un 33%. Sólo un octavo del incremento total está representado por el crecimiento natural (diferencia entre nacimientos y defunciones); el resto se debe a la llegada de inmigrantes y de personas de otros estados. Los hispanos suman 2,2 millones y constituyen la mitad de la población del Gran Miami.

GRUPOS ÉTNICOS

ECONOMÍA

PBI: US$ 326.100 millones (1996)

La economía de Florida descansa sobre una sólida base representada por la actividad turística. Le siguen los beneficios de la explotación agropecuaria (cítricos, papas, melones, frutillas y caña de azúcar), las manufacturas (equipamiento eléctrico y electrónico, equipos de transporte, alimentos, editoriales, química) y los negocios de comercio exterior.

Por su ubicación, Miami, centro de un área urbana donde viven más de dos millones de personas, se ha convertido en la puerta comercial para Latinoamérica y el Caribe. Su puerto y aeropuerto tienen gran importancia en el vínculo entre Estados Unidos y el resto de América.

CRIMINALIDAD

64.565 presos

Después del Distrito de Columbia, Florida es el estado con mayor delincuencia. Las ciudades de Miami, Tampa y St. Petersburg tienen un alto índice de criminalidad.

A principios de los 90, las autoridades del estado dispusieron nuevas medidas de protección, en especial para los turistas. Se calcula que la cantidad de delitos bajó entre un 25 y un 35% a fines de esa década.

ÍNDICE DE CRIMINALIDAD

SALUD

enfermedades cardíacas, cerebrovasculares y pulmonares y cáncer

El porcentaje de población sin cobertura médica es del 19,6%. Junto a Nueva York, Miami es una de las ciudades con más enfermos de sida.

TEMAS DEL PAÍS

REFUGIO CUBANO

Miami debe su nombre a una voz indígena, "mayaimi", que significa agua grande. Este lugar del sudeste de Florida fue habitado por los indios Tequesta. Es la única ciudad estadounidense concebida por una mujer: Julia Tuttler fue allí en 1891 y persuadió a un financista de Nueva York, Henry Flagler, para que extienda el ferrocarril hasta Miami.

Durante la década de 1960, Miami vivió uno de los mayores impactos demográficos: ingresaron 260.000 refugiados cubanos. Actualmente son 800.000 los cubanos que componen la poderosa comunidad hispana local, que cuenta con importantes contactos políticos.

Así quedó de manifiesto en el caso Elián González, que escapaba en una balsa de Cuba cuando ésta naufragó. Luego su padre reclamó que volviera a su país, ante la negativa de los familiares que estaban en Florida. Las manifestaciones favorables a los intereses de la colectividad cubana involucraron a una veintena de alcades. Esto fue interpretado como una clara expresión separatista.

GEORGIA | GA

CAPITAL	SUPERFICIE Km²	POBLACIÓN en miles	DENSIDAD hab/km²	INGRESO per cápita en US$	Expec. de VIDA	Mortal. Inf. por 1.000 nacidos vivos
Atlanta	152.750	7.642	50,2	22.201	73,61	9,2

Explorada por el español Hernando de Soto en 1540, esta región pasó al control de los británicos en 1733. El estado es un gran productor de maní. Su capital, Atlanta, tiene un gran aeropuerto y es sede de importantes empresas.

POBLACIÓN

Georgia fue uno de los estados con mayor oposión a la la igualdad racial. Pero la organización por los derechos civiles, liderada por Martin Luther King, estableció su sede en Atlanta *(foto)*. La composición de su población, según el censo de 1990, es de un 71% de blancos y 27% de negros. Los hispanos eran 108.922 (1,7%).

ECONOMÍA

PBI: US$ 197.100 millones (1996)

La cría de aves de corral tiene mucha relevancia y Georgia es uno de los más grandes productores de maní. También son importantes las manufacturas con derivados de la madera, tejidos, equipos de transporte, alimentos, indumentaria y químicos. Además, es líder en la producción de mármol y bauxita.

EDUCACION

La oferta de instituciones educativas es importante en el nivel superior. Se destacan el Instituto de Tecnología y la Universidad de Georgia. El 96,3% de los niños en edad escolar concurre al nivel elemental.

SALUD

enfermedades cardíacas y cáncer

Si bien en los 90 se redujo el número de hospitales se mantuvo la calidad del servicio. En 158 hospitales comunitarios se admiten 856.000 pacientes anuales.

TEMAS DEL PAÍS

HOGAR DE EMPRESAS

Altanta, la capital de Georgia desde 1868, es la ciudad más grande del estado. Fundada en 1837 con el nombre de Terminus fue rebautizada en 1848. Durante la Guerra Civil, en 1864, fue incendiada y casi completamente destruida. Pero no tardó en convertirse en el centro de las finanzas y comunicaciones del sudeste. Es sede de compañías como Coca Cola, IBM y CNN y tiene uno de los aeropuertos con mayor movimento de los EE. UU. En 1996 fue la sede de los Juegos Olímpicos de verano.

MISSISSIPPI | MS

CAPITAL	SUPERFICIE Km²	POBLACIÓN en miles	DENSIDAD hab/km²	INGRESO per cápita en US$	Expec. de VIDA	Mortal. Inf. por 1.000 nacidos vivos
Jackson	125.060	2.752	22	16.822	73,03	11

Con una historia similar a la de Louisiana, Mississippi fue francés, español y, luego, miembro de la Unión. A orillas del Golfo de México padece frecuentes huracanes y tornados. Es uno de los estados con mayor cantidad de población negra.

POBLACIÓN

Según el último censo estadounidense (1990) el 63,5% de los habitantes de Mississippi son blancos y el 35,6%, negros. Si bien el núcleo poblacional original estaba compuesto por europeos de origen español, el primer asentamiento permanente en el territorio fue establecido en 1699 por un grupo de inmigrantes franceses en lo que hoy es Biloxi.

Actualmente es uno de los estados con menor recepción de inmigrantes. Y el sexto en cuanto al porcentaje de población que vive en áreas rurales: 64,7% . Además de Jackson, se destacan las ciudades de Gulfport, Hattiesburg y Biloxi.

ECONOMÍA

PBI: US$ 51.700 millones (1996)

La renta per cápita del estado (US$ 16.822) es la más baja de EE. UU. y se mantiene así desde 1990. La agricultura es la principal actividad económica.

El algodón, que durante años dominó la agricultura, ahora comparte la preferencia de los productores con la soja. También son importantes las cosechas de arroz, heno, trigo, maíz y batata. Están muy extendida la actividad ganadera (bovina y porcina), la avicultura, la pesca y la cría de bagres en estanques.

EDUCACION

Según el censo de 1990, era el estado con el porcentaje más alto de mayores de 25 años con educación secundaria incompleta (35,7%). Un 91% de los jóvenes va a la escuela.

SALUD

enfermedades cardíacas y cáncer

Es el tercer estado con alto índice de mortalidad infantil, después de Washington, DC y Alabama. Al igual que en tales estados, el descenso de esa tasa es destacable: del 17 por mil en 1980 se redujo a 11 por mil en 1996. El 20,1% de los adultos y el 18,4% de los niños residentes en Mississippi no tienen cobertura médica.

TEMAS DEL PAÍS

CORAZÓN DE ALGODÓN

El cultivo del algodón es una de las actividades que distingue a los estados del sur. Esta actividad comenzó en 1631 y, rapidamente, se convirtió en la base económica de la región.

En Mississippi, el algodón ocupa un lugar destacado de la agricultura. Actualmente, el estado es el tercer productor nacional de esta fibra. Pero desde los años 50, cuando comenzó la expansión de las fibras sintéticas, el precio del algodón ha sufrido diversos altibajos. Y esto lleva a los productores a buscar alternativas.

TEXAS | TX

CAPITAL	SUPERFICIE Km²	POBLACIÓN en miles	DENSIDAD hab/km²	INGRESO per cápita en US$	Expec. de VIDA	Mortal. Inf. por 1.000 nacidos vivos
Austin	692.248	19.760	28,5	22.145	75,14	6,3

Hasta la incorporación de Alaska, Texas fue el estado más extenso. Debe su nombre a una voz que los aborígenes norteamericanos usaban para definir a sus amigos. Houston y Dallas son las ciudades más modernas, San Antonio es la más "española" y El Paso, la más importante de la zona fronteriza. La economía se basa en el petróleo, la ganadería y las industrias electrónicas. Texas constituyó una república y sus habitantes se distinguen por mantener sus tradiciones.

POBLACIÓN

La ubicación de Texas, que limita con México, es uno de los factores determinantes para la composición de su población. Es el segundo estado en cuanto a la presencia de hispanos: 5.863.000. Del total de inmigrantes admitidos durante 1997 (57.897), 80 % llegó desde México. En cuanto a la recepción total de inmigrantes, durante ese mismo año, Texas ocupó el cuarto lugar después de Nueva York, Florida y California.

GRUPOS ÉTNICOS

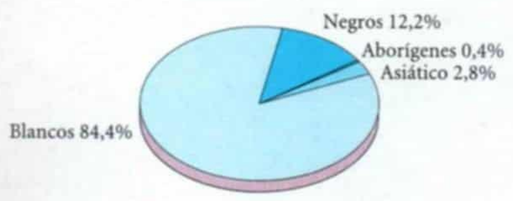

ECONOMÍA

PBI: US$ 502.900 millones (1996)

Con gran cantidad de recursos naturales, Texas es el productor agrícola más importante. Supera a otros estados en productos como aceite, algodón y ganados vacuno y ovino. Entre sus recursos más importantes figuran el azufre, la sal, el helio, el grafito, el bromo, el gas natural, el cemento y las arcillas.

Entre las principales industrias de Texas están la química y las productoras de aceite, máquinas industriales y equipos de transporte. Los turistas dejan alrededor de 20.000 millones de dólares anuales al visitar sus 123 parques estatales, áreas de recreación y otros sitios de interés, como el Centro Espacial Lyndon Johnson.

CRIMINALIDAD

140.729 presos

El nivel de delitos en el estado de Texas supera el promedio nacional. En 1997 el total de asesinatos, robos, violaciones asaltos agravados y crímenes contra la propiedad fue de de 5.481 cada 100.000 personas, mientras que el total nacional fue de 4.923. También es elevado el número de abusos contra menores: con 99.780 casos registrados en 1996 el estado se colocaba en cuatro lugar.

SALUD

enfermedades cardíacas y cáncer

En cuanto a la provisión de servicios de salud, Texas comparte con Arizona el primer puesto en relación al número de residentes sin seguro médico. El 24,5% de la población adulta carecía de seguro médico en 1997.

Además, figura entre los estados con mayor cantidad de casos de cáncer, sida, sífilis y tuberculosis. En Texas hay 407 hospitales comunitarios donde se atienden más de 2 millones de personas por año.

TEMAS DEL PAÍS

REPÚBLICA POR UNA DÉCADA

Texas ha sido francesa, española, estadounidense y, durante una década, independiente. Es el único estado que constituyó una república antes de formar parte de la Unión. Su bandera -roja, blanca y azul con una estrella solitaria- es la que se utilizó durante ese período.

Aunque los primeros europeos que llegaron a la zona en los siglos XVI y XVII fueron españoles, en 1685, sir De la Salle estableció una colonia francesa en Bahía Matagorda. Los norteamericanos, liderados por Stephen F. Austin, fueron en 1821 cuando Texas era controlada por México, recién independizado de España.

En 1836 se proclamó la república con Sam Houston como presidente. Poco después los texanos derrotaron al ejército mexicano y controlaron el territorio hasta 1845 cuando participaron de la guerra entre México y Estados Unidos y se unieron a la Unión.

Esta rica historia se refleja en muchas costumbres de los texanos que se mantuvieron a través del tiempo. Por ejemplo, el habitual uso del inconfundible sombrero, los pantalones vaqueros y las botas.

LOUISIANA| LA

CAPITAL	SUPERFICIE Km²	POBLACIÓN en miles	DENSIDAD hab/km²	INGRESO per cápita en US$	Expec. de VIDA	Mortal. Inf. por 1.000 nacidos vivos
Baton Rouge	112.836	4.369	38,2	18.941	73,05	9,0

La original colonia francesa, cuyo hombre honra al rey Luis XIV, estuvo bajo tres banderas. Francia controló el territorio desde 1682 hasta 1763 cuando fue cedido a España por 23 años. Después Napoleón lo vendió a los EE. UU. (1803).

POBLACIÓN

Esta región ha recibido históricamente a grupos de distintos orígenes étnicos (descendientes de españoles, franceses y francocanadienses, conocidos como los cajún). La principal ciudad es Nueva Orléans, pero también se destacan por su población Baton Rouge, Shreveport y Lafayette.

ECONOMÍA

PBI: US$ 109.600 millones (1996)

Líder en la producción de gas natural, sal, petróleo y azufre. La industria está desplazando el protagonismo económico que tenía el cultivo del algodón. Cuenta también con refinerías de azúcar, fábricas de tejidos e industrias pesqueras, papeleras y madereras. Nueva Orléans es el centro económico más importante.

EDUCACIÓN

El 89,3% de los niños en edad escolar, están inscriptos en el nivel elemental. Cuenta con centros universitarios muy prestigiosos como la Universidad Estatal de Louisiana (1860) y la Universidad de Tulane (1835).

SALUD

enfermedades cardíacas y cáncer

En 127 hospitales comunitarios se atienden 650.000 pacientes por año. El 19,5% de los adultos no tienen cobertura médica.

TEMAS DEL PAÍS

UN TOQUE FRANCÉS

Nueva Orléans es la ciudad más grande de Louisiana. Fundada en 1718 y famosa por el *Mardi Gras* (Carnaval)y su festival de jazz, fue la capital desde 1722 hasta 1849.

Los edificios del barrio francés, *Vieux Carré*, mantienen el estilo de los siglos XVIII y XIX y contrastan con las construcciones modernas del centro comercial.

Su puerto es uno de los más importantes del país. Y en la ciudad tienen sus sedes varias compañías petroleras que operan en el Golfo de México.

ALABAMA | AL

CAPITAL	SUPERFICIE Km²	POBLACIÓN en miles	DENSIDAD hab/km²	INGRESO per cápita en US$	Expec. de VIDA	Mortal. Inf. por 1.000 nacidos vivos
Montgomery	135.293	4.352	32,1	19.026	73,64	10,5

Alabama jugó un importante rol en la historia de la Unión: la Confederación de Estados fue fundada en la ciudad de Montgómery (su capital por un tiempo). Se caracteriza por una compleja red de autopistas que vincula sus principales ciudades.

POBLACIÓN

El ingreso de población negra llevada desde Africa y Asia para obtener mano de obra más económica en la cosecha de algodón, sobre todo en el siglo XVII, provocó fricciones en las colonias europeas y el racismo no tardó en manifestarse.

De los 4,3 millones de habitantes, 3,1 millones son blancos y más de un millón, negros. En tanto, hay un rápido crecimiento de la población mayor a 60 años. Las mujeres de más de 65 años son mayoría en este grupo poblacional.

Aunque Montgomery es la capital, las ciudades de Birmingham y Mobile tienen más habitantes.

ECONOMÍA

PBI: US$ 90.700 millones (1996)

Los principales productos industriales de Alabama figuran el papel, los químicos y plásticos, indumentaria, tejidos, metales primarios y autopartes.

El estado también permanece en los primeros lugares en la producción de manufacturas basadas en el acero y de carbón y hierro.

Históricamente se ha destacado por el cultivo de algodón, soja, maíz, frutas, la explotación ganadera (bovina y porcina) y la producción de leche.

EDUCACION

La propuesta educativa comenzó sistemáticamente en Alabama en 1799 cuando se abrió el primer establecimiento escolar y luego se difundió por todo el estado. Hoy, el 95,8% de los chicos entre 5 y 17 años concurre a la escuela. Se destacan las Universidades de Alabama, Auburn y Tuskegee.

SALUD

enfermedades cardíacas y cáncer

Los centros médicos de Birmingham son conocidos a nivel mundial por su calidad y eficiencia sanitaria, especialmente si se trata de cirugía cardíaca. El estado cuenta con 120 hospitales comunitarios.

TEMAS DEL PAÍS

EL PROBLEMA DEL VOTO

En 1901 se dictó una nueva Constitución para Alabama en la que se prohibió el voto de la población negra. Esta medida fue el origen de una serie de expresiones contrarias a la igualdad de derechos entre blancos y negros.

Las disputas por los derechos de la población negra tuvieron a Alabama como uno de los principales escenarios en las décadas de 1950 y 1960. Una de las acciones que más trascendieron fue la "Marcha por la libertad", en 1965, desde Selma a Montgomery y liderada por Martin Luther King. Ese año se estableció el voto para los negros pero ni las tropas federales pudieron parar la violencia. El Ku Klux Klan mató a una mujer durante estas manifestaciones.

Clarín

DORLING KINDERSLEY

GRAN ATLAS

Clarín 2000

la tierra desde el satélite

10 AMÉRICA DEL NORTE

ESTADOS UNIDOS

ESTADOS DEL MEDIO OESTE

CIFRAS

Biblioteca Clarín
Invitación al saber

MEDIO OESTE MERIDIONAL

Arkansas, Kansas, Missouri y Oklahoma

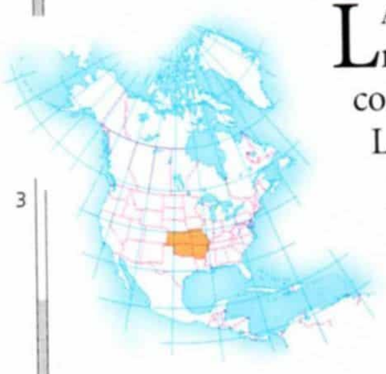

LA EXPANSIÓN DE EE.UU. por esta región se realizó hacia la mitad del siglo XIX. Los colonos se diseminaron desde la confluencia de los ríos Missouri y Mississippi hasta las Grandes Llanuras. Esta zona carente de vegetación arbórea, que los primeros exploradores llamaron el "Gran Desierto Americano", se convirtió en una de las regiones agrícolas más ricas del mundo. Pero sequías periódicas combinadas con cultivos muy intensivos produjeron el *dustbowl*, la crisis de erosión del suelo de los años 30, el abandono de establecimientos rurales y el éxodo. Desde entonces, la tierra se ha recuperado, pero la mecanización agrícola provocó la disminución de la población rural. En los últimos años, la población se ha extendido por la meseta de Ozark.

INDUSTRIA Y TRANSPORTE

LA TRANSFORMACIÓN DE PRODUCTOS AGRÍCOLAS, como la cerveza y las conservas de carne, ha sido importante en estos estados. En Kansas y Oklahoma, las industrias diversificadas complementan ahora los ingresos de los combustibles fósiles. Wichita se ha convertido en un centro mundial de ingeniería aeronáutica, una industria que da empleo a mucha gente del vecino Missouri.

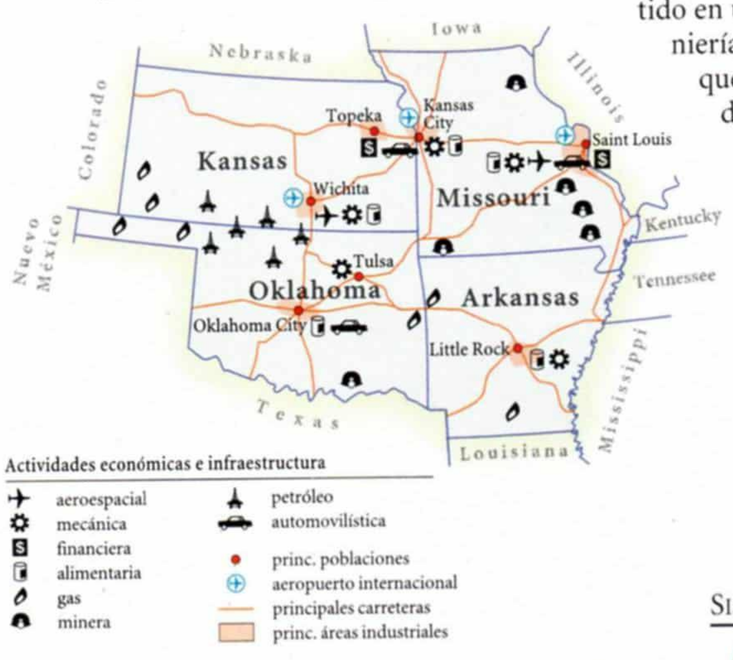

***Los productos agrícolas** de las llanuras se transportan en barcazas por el Mississippi. Por el río pasa más carga que por cualquier otro sistema navegable de EE.UU.*

SISTEMAS DE TRANSPORTE

608.491 km	6.508 km
25.896 km	3.208 km

El río Arkansas y sus afluentes permiten el acceso a más de la mitad de los canales navegables interiores. Un sistema de esclusas y presas a lo largo del río proporciona a Tulsa, en Oklahoma, una ruta fluvial navegable hacia el golfo de México.

EL PAISAJE

LA MAYOR PARTE DE LA REGIÓN consta de altas planicies sin árboles que descienden hacia el este desde las Montañas Rocosas. El drenaje sigue esta pendiente con ríos que discurren hacia la llanura aluvial del Mississippi en el sudeste. Entre las planicies y las tierras bajas hay varias cadenas de colinas boscosas, como la meseta de Ozark.

***El Mississippi,** el río más largo de Norteamérica, confluye con el Missouri, su principal afluente, en una llanura aluvial que se extiende hasta el Golfo de México.*

Cuevas calizas derrumbadas provocaron la formación del Big Basin, en Kansas, una depresión de 33 m de profundidad y 1,6 km de ancho.

Los montes Flint son el escarpe más oriental de la región. Altiplanos abruptos y cubiertos de hierba se intercalan con boscosos barrancos y afloramientos de caliza y calcedonia.

Missouri

La meseta de Ozark es una región montañosa y cubierta de bosque con ríos y estrechos lagos serpenteantes. El lago de los Ozarks fue creado por una presa en el río Osage en 1930.

Las Great Salt Plains del norte de Oklahoma ocupan 116 km². Estas blancas llanuras áridas se formaron por la evaporación gradual de un antiguo lago.

Reservas de agua subterránea

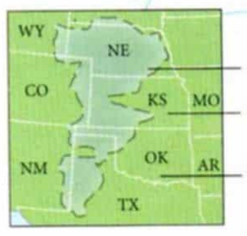

***El acuífero de Ogallala,** bajo las Grandes Llanuras, es una gran reserva de agua, conocida a nivel mundial. Es preocupante su rápido agotamiento debido a los regadíos intensivos.*

Río Red

Devil's Den es una región seca de los *badlands*. El terreno abrupto y la presencia de grandes bloques rocosos es el resto erosionado de una estribación de los montes de Arbuckle que se extiende hacia el oeste.

Montes Ouachita

***El Ouachita,** en Arkansas, es uno de los varios lagos de forma irregular, que se encuentran entre las crestas de los montes del mismo nombre.*

Mississippi

La cordillera Crowley es una larga sierra arenosa que se levanta desde la llanura aluvial del Mississippi. Se formó por la acumulación, durante miles de años, de arena llevada hacia el este desde las Grandes Llanuras.

REFERENCIAS

POBLACIÓN

- 100.000 a 500.000
- 50.000 a 100.000
- 10.000 a 50.000
- menos de 10.000

ALTIMETRÍA

1000m
500m
250m
100m
nivel del mar

C10/P106 · C13/P134 · C9/P94 · C9/P94

ESCALA 1:3.000.000
(proyección: cónica conforme de Lambert)

km 0 5 10 20 30 40 50 60 70
millas 0 5 10 20 30 40 50 60 70



***El paisaje del nordeste de Kansas** está surcado por ríos que, a través de las suaves colinas, han tallado anchos valles hoy cubiertos de bosques. Todos los ríos de Kansas forman parte de la gran cuenca hidrográfica del Missouri/Mississippi.*

El Gateway Arch, en Saint Louis, Missouri, tiene una altura de 192 m. Este imponente arco de acero simboliza la función histórica de la ciudad como "Puerta del Oeste".

USO DEL SUELO

LOS PROBLEMAS de un clima continental riguroso, con inviernos muy fríos y veranos calurosos y secos, están parcialmente compensados por los ricos suelos de las llanuras. Kansas es el principal productor de cereales y ocupa el primer lugar en la producción de trigo y sorgo. Las precipitaciones aumentan hacia el este, favoreciendo el cultivo de soja, algodón y arroz. El maíz se concentra en Missouri. Inmensos rebaños de bovinos se crían en Oklahoma, Kansas y Missouri.

***Una cosechadora** trabaja en las Grandes Llanuras. Hace cien años, esta región, también conocida como las* prairies *-praderas en francés-, estaba cubierta de altas hierbas salvajes.*

POBLACIÓN URBANA Y RURAL

urbana 65% — rural 35%

0 10 20 30 40 50 60 70 80 90 100

DENSIDAD	SUPERFICIE TOTAL
19 habitantes por km²	712.177 km²



La vista nocturna *muestra la gradual disminución de la población y asentamientos de este a oeste. Las ciudades más grandes, Saint Louis y Kansas City, se encuentran en el nordeste. La gran luz en el sur es Dallas-Fort Worth, del otro lado de la frontera entre Arkansas y Texas. Los parches oscuros al sur y oeste de Saint Louis corresponden a la Meseta de Ozark y a los montes Ouachita. Pequeños hilos de luz se dirigen hacia el oeste siguiendo a los principales caminos.*

MEDIO OESTE MERIDIONAL

EL RÍO MISSOURI se une al Mississippi al norte de la ciudad de Saint Louis, que se ve como un parche gris. Hacia abajo de la imagen, el Mississippi serpentea a través de una ancha planicie de inundación enmarcada en el oeste por la Meseta de Ozark y los montes Ouachita. El Arkansas, otro afluente, corre entre estas dos formaciones de tierras altas, y el verde claro de las tierras de inundación del río contrasta con el marrón de los bosques aledaños. El clima húmedo del este permite el desarrollo de diversas especies vegetales, mientras que alrededor de la Meseta de Ozark y los Ouachita se forman embalses debido a la construcción de represas en los valles fluviales. Los cereales y el pastoreo dominan las grandes planicies. En el oeste (a la izquierda de la foto), el clima más seco expone a la tierra a la erosión y la sequía.

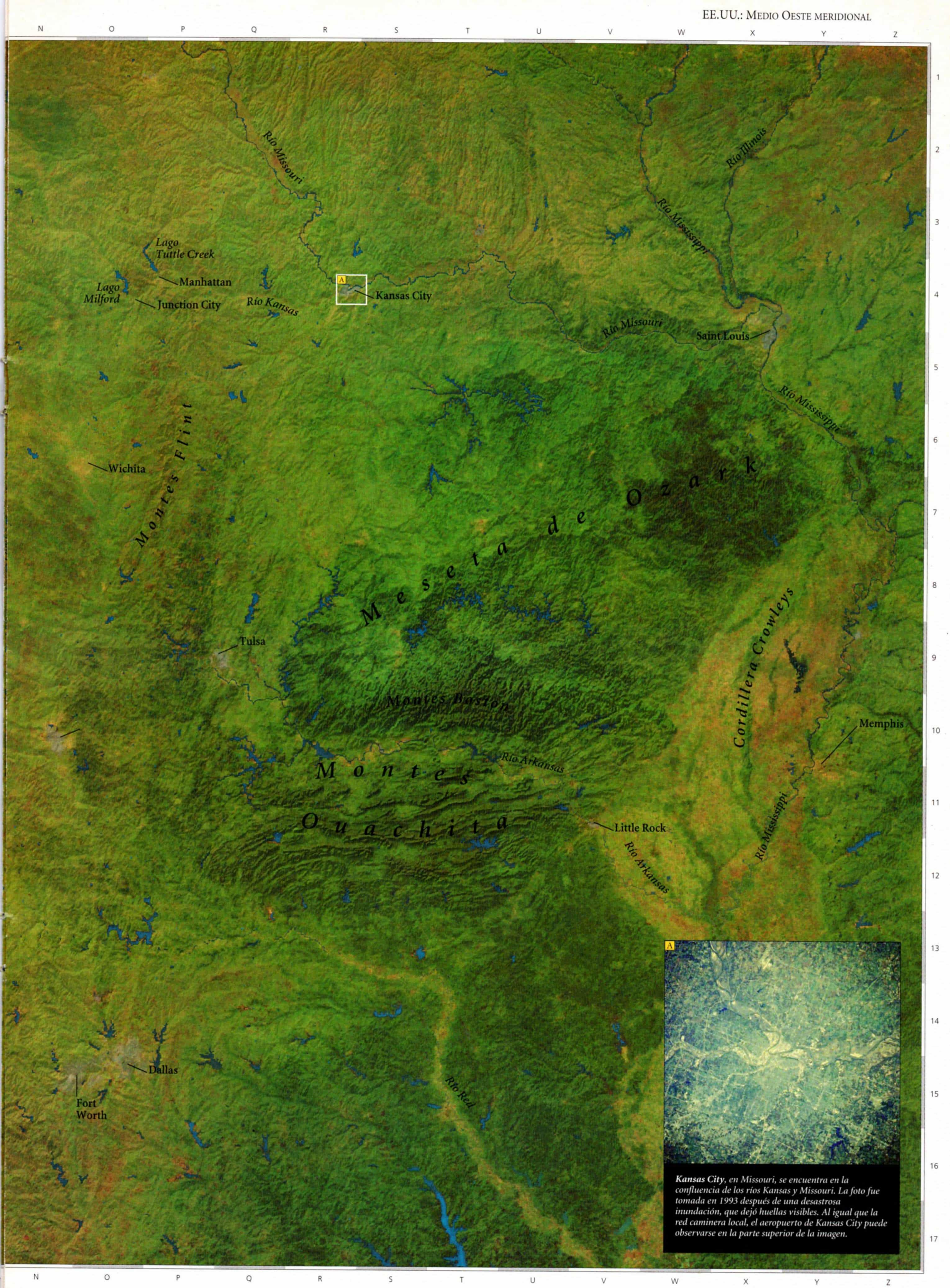

***Kansas City**, en Missouri, se encuentra en la confluencia de los ríos Kansas y Missouri. La foto fue tomada en 1993 después de una desastrosa inundación, que dejó huellas visibles. Al igual que la red caminera local, el aeropuerto de Kansas City puede observarse en la parte superior de la imagen.*

MEDIO OESTE SEPTENTRIONAL

Iowa, Minnesota, Nebraska, Dakota del Norte y Dakota del Sur

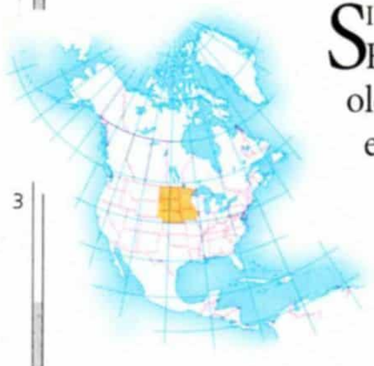

SITUADA EN EL CORAZÓN de América del Norte, gran parte de esta región fue adquirida a Francia en 1803, como parte de la llamada "Compra de Louisiana". Pero las primeras oleadas de inmigrantes que se dirigían hacia el oeste pasaron de largo. Cuando los europeos se establecieron en el siglo XIX, desplazaron a los indígenas que vivían en las llanuras. Los colonos introdujeron cultivos y criaron ganado en los fértiles suelos de las praderas, creando una tradición agraria que aún se mantiene. La mayor parte de la región es rural; de los cinco estados, sólo en Minnesota hubo una diversificación significativa en los sectores de servicios y de alta tecnología.

UTILIZACIÓN DEL SUELO

LA IMAGEN POPULAR de estados agrícolas está bien justificada porque aquí las praderas se extienden sin interrupción. Las tierras de cultivo se distribuyen en dos áreas: hacia el oeste, la franja de trigo de las llanuras y hacia el este, la del maíz. Otros cultivos, como la soja, complementan los ingresos. La ganadería, porcina y bovina, se extiende por la región.

POBLACIÓN URBANA Y RURAL

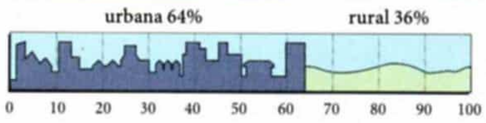

DENSIDAD	SUPERFICIE TOTAL
11 habitantes por km²	946.056 km²

Los suelos oscuros y fértiles *del sudeste de las praderas dan a Minnesota la tierra de cultivo más productiva. Veranos cálidos y húmedos crean una larga estación de crecimiento para el maíz.*

Utilización del suelo y agricultura
- bovino
- porcino
- maíz
- soja
- trigo
- princ. poblaciones
- pastos
- cultivos
- bosque
- humedales

INDUSTRIA Y TRANSPORTE

LA TRANSFORMACIÓN de productos agrícolas y la producción de maquinaria rural constituyen una importante actividad. También es importante la explotación de minerales. El oro se extrae en los montes Black Hills de Dakota del Sur; Dakota del Norte y Nebraska prosperan como productores de petróleo.

SISTEMAS DE TRANSPORTE

La céntrica situación de Nebraska la convierte en una importante zona de paso para el tráfico de este a oeste. La red de carreteras de Minnesota se extiende desde Minneapolis y Saint Paul.

La erosión fluvial *a lo largo del río Little Missouri ha arrastrado los depósitos sedimentarios, creando parajes abruptos conocidos como* badlands.

Actividades económicas e infraestructura
- carbón
- mecánica
- electrónica
- financiera
- alimentaria
- petróleo y gas
- minera
- principales poblac.
- aeropuerto internac.
- principales carreteras
- princ. áreas industr.

EL PAISAJE

ESTOS ESTADOS ESTÁN A CABALLO entre las Grandes Llanuras y las tierras bajas del centro de EE.UU. Minnesota se encuentra entre los bosques del este y las praderas. La región fue modelada por varios avances y retrocesos de los glaciares, que dejaron un relieve llano, interrumpido sólo por numerosos lagos y sistemas fluviales.

Los badlands se forman cuando aguas torrenciales *fluyen por los estratos impermeables de las vertientes, y saturan los estratos permeables, produciendo deslizamientos de barro y formando barrancos.*

El paisaje de Minnesota posee muchos rasgos posglaciales, incluyendo sus numerosos lagos, colinas con bloques erráticos y ricos depósitos minerales.

En los badlands *de Dakota del Norte y del Sur, las capas horizontales de arenisca han sido erosionadas por los ríos, creando un paisaje de estrechos barrancos, crestas agudas y pináculos.*

Badlands **de Dakota del Norte**

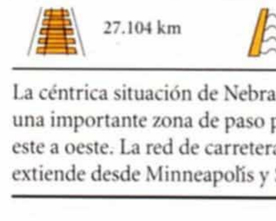

Chimney Rock *es el resto de una antigua superficie de terreno erosionada por el río North Platte. La cima se eleva 150 m sobre la llanura.*

Badlands **de Dakota del Sur**

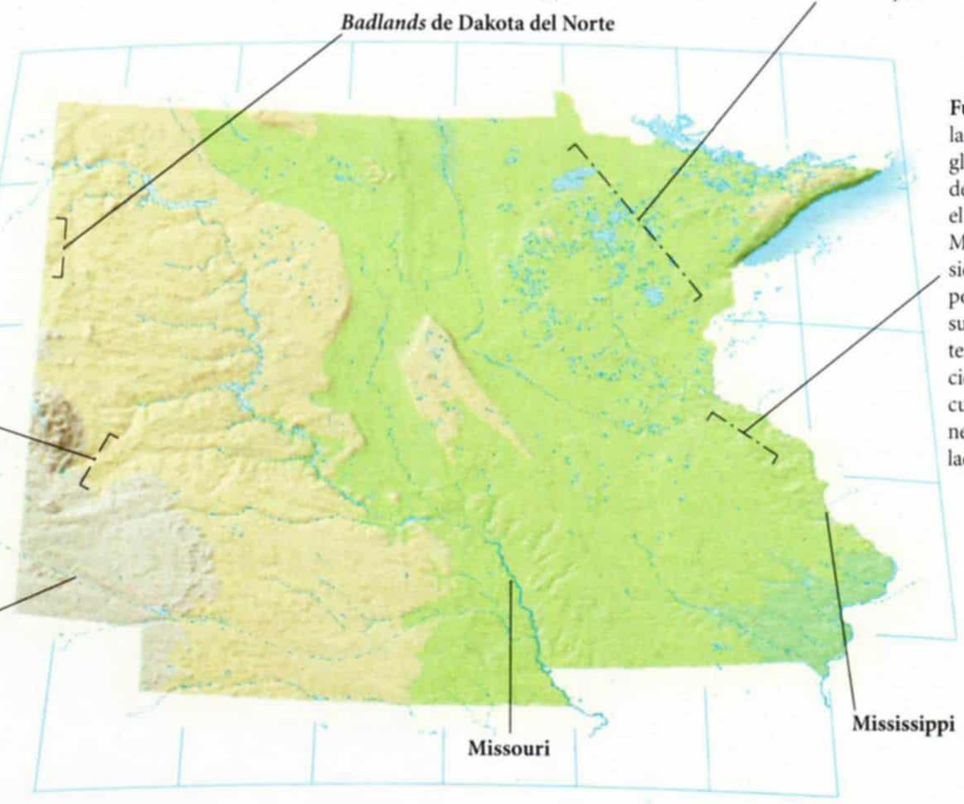

Fuera del área de la última glaciación, la capa de roca caliza, en el sudeste de Minnesota, ha sido erosionada por corrientes de superficie y subterráneas, produciendo una red de cuevas subterráneas y valles de laderas abruptas.



En el nordeste de Iowa, *el Mississippi y sus afluentes han tallado profundamente el lecho de roca subyacente, creando un terreno de colinas, con escarpes de 90 m de altura sobre el valle.*

C11/P119

A N A D Á
MINNESOTA
DAKOTA DEL NORTE
DAKOTA DEL SUR
WISCONSIN
IOWA
NEBRASKA
MISSOURI
ILLINOIS
KANSAS
Lago Superior
Lake of the Woods
Lago Rainy
Lago Namakan
Lago la Croix
Lago Basswood
Lago Saganaga
Lago Vermillon
Lago Kabetogama
Lago Winnibigoshish
Lago Leech
Lago Mille Lacs
Lago Upper Red
Lago Lower Red
Lago Thief
Lago Mud
Lago Cass
Lago Pokegama
Lago Pelican
Lago Gull
Lago Otter Tail
Lago Whitefish
Lago Big Sandy
Lago Pepin
Lago Swan
Lago Shetek
Lago Traverse
Lago Spirit
Lago West Okoboji
Lago Waubay
Lago Big Stone
Lago Kampeska
Lago Poinsett
Lago Thompson
Lago Sharp
Lago Francis Case
Lago Andes
Lago Elm
Lago Long
Lago Harlan County
Lago Ashtabula
Lago Devils
Lake Winnipeg
Fargo
Moorhead
Duluth
Minneapolis
Saint Paul
Rochester
Winona
Dubuque
Cedar Rapids
Davenport
Des Moines
Iowa City
Omaha
Council Bluffs
Lincoln
Sioux City
Sioux Falls
Saint Cloud
Mankato
Brainerd
Grand Forks
Bemidji
Hibbing
Virginia
Grand Marais
Grand Portage
Montes Misquah
Monte Eagle 701m
Embalse Whiteface
Embalse Island Lake
Embalse Red Rock
Embalse Sherman
Embalse del Lago Mud
Embalse Columbia Road
Presa Oahe
Presa Big Bend
Presa Pierre
Pierre
Fort Pierre
Fort Yates
Fort Thompson
Fort Madison
Fort Dodge
Fort Peck
Fort Leavenworth
Fort Scott
Fort Smith
Fort Worth
Fort Collins
Fort Lauderdale
Fort Myers
Fort Pierce
Fort Walton Beach
Fort Wayne
Fort Knox

MEDIO OESTE SEPTENTRIONAL

LOS BOSQUES Y PANTANOS del nordeste de Minessota dan lugar a los suelos fértiles de las praderas del este y sur. Las diversas tonalidades de verde muestran el nivel de producción de cereales en el "Cinturón de Maíz". El río Missouri atraviesa las Grandes Praderas de noroeste a sudeste y su curso es controlado por varias represas. Al este de las forestadas montañas Black Hills, los *badlands* de Dakota del Sur se ven de color marrón claro, sin vegetación. Al sur de las *badlands*, las colinas Sand Hills, en Nebraska, se distinguen por su topografía.

Las ciudades gemelas *de Minneapolis y Saint Paul se observan en esta imagen tomada desde el transbordador espacial. Saint Paul es la capital de Minnesota y está sobre las barrancas que bordean al Mississippi. Hacia arriba y 16 km al oeste, Minneapolis está en el lugar donde el río comienza a ser navegable. Hacia el norte hay cataratas y rápidos.*

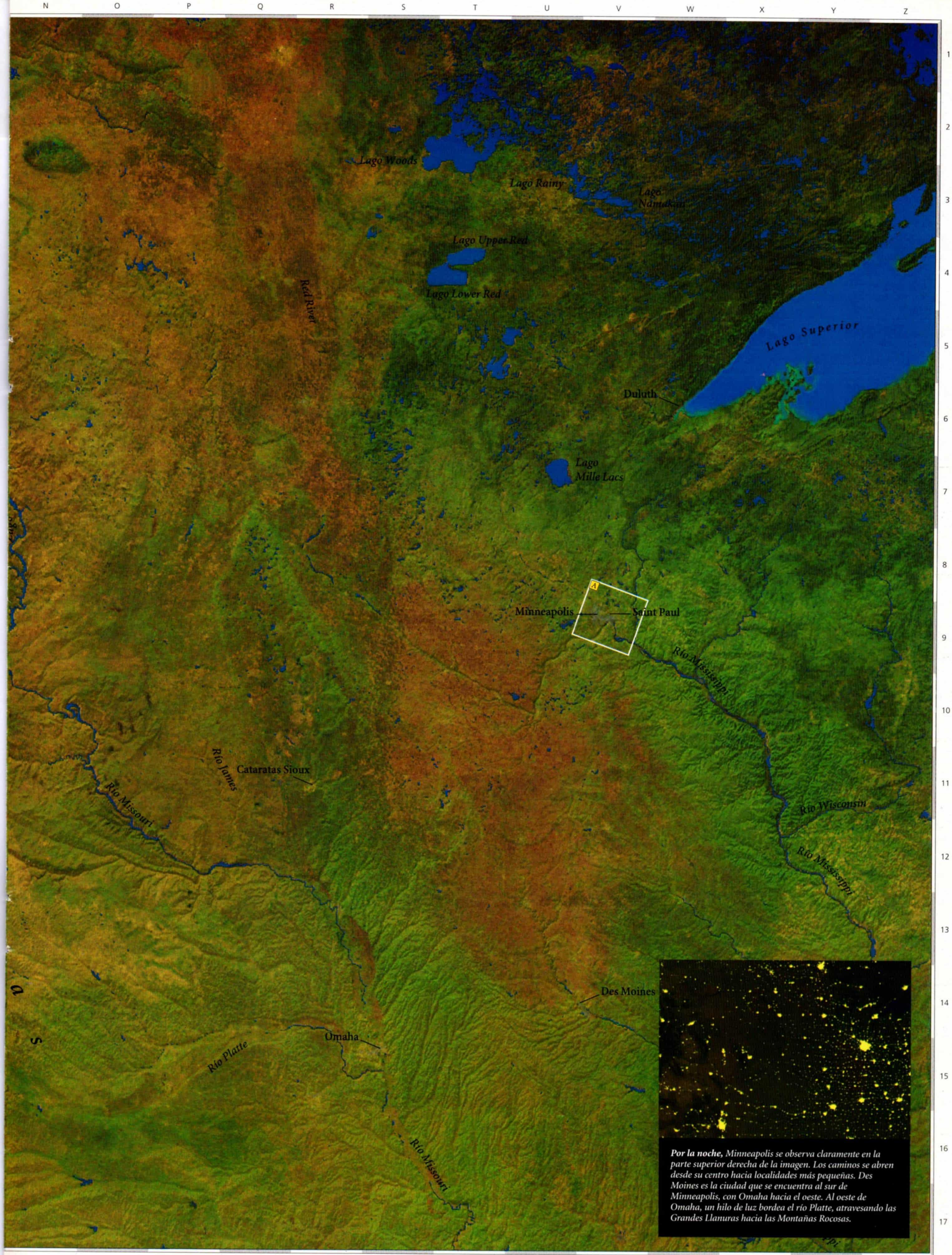

Por la noche, *Minneapolis se observa claramente en la parte superior derecha de la imagen. Los caminos se abren desde su centro hacia localidades más pequeñas. Des Moines es la ciudad que se encuentra al sur de Minneapolis, con Omaha hacia el oeste. Al oeste de Omaha, un hilo de luz bordea el río Platte, atravesando las Grandes Llanuras hacia las Montañas Rocosas.*

MEDIO OESTE EN CIFRAS

ARKANSAS | AR

CAPITAL	SUPERFICIE km²	POBLACIÓN en miles	DENSIDAD hab/km²	INGRESO per cápita en US$	Expect. de VIDA	Mortal. Inf. por 1000 nacidos vivos
Little Rock	137.742	2.538	18,42	18.053	74,33	9,3

Las extensas llanuras de Arkansas, planicie solamente alterada hacia el noroeste, donde se alzan los montes Boston, fueron exploradas por primera vez en 1541 por el español Hernando De Soto. Sin embargo, De Soto, el mismo que actuó en Perú junto al conquistador Pizarro, murió a orillas del Mississippi. Este río al que De Soto descubrió, es junto a otros ríos como el Arkansas, una de las causas fundamentales de la fertilidad del suelo del estado. Asi, serían los franceses los primeros en establecerse, cuando Henri de Tonti fundó en 1686 el primer asentamiento europeo en tierras hasta entonces sólo habitadas por aborígenes. Pertenecieron a Francia, como parte de la colonia de Louisiana, hasta 1803, cuando pasaron a formar parte de la Unión por una transacción económica. Actualmente, es gran productor de arroz y de bauxita.

POBLACIÓN

Las mayores concentraciones urbanas de población se encuentran en la capital, Little Rock, erigida a orillas del río Arkansas; y en Fort Smith, la segunda ciudad del estado. Sin embargo, dadas las riquezas naturales del territorio, apenas 175.303 personas viven en la capital y no pasan los 80 mil habitantes las otras ciudades importantes, incluyendo North Little Rock. La gran mayoría de la población se distribuye en las zonas rurales.

GRUPOS ÉTNICOS

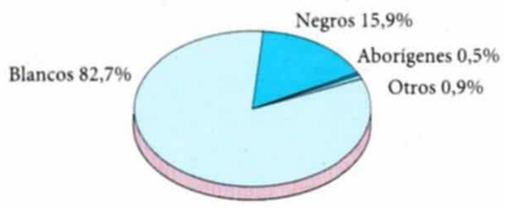

ECONOMÍA

PBI: US$ 58.800 millones (1996)

La del estado de Arkansas es una economía eminentemente agrícola, consecuencia natural de las fértiles condiciones del suelo. Es el segundo productor de arroz de Estados Unidos y también se destaca por el cultivo de algodón, maíz y frutales.

Tiene recursos mineros, básicamente de carbón, pero sobre todo de bauxita, mineral que se utiliza para la fabricación de más del 95% del aluminio del país. También tiene reservas naturales de gas y petróleo.

Al noroeste se despliegan importantes extensiones de bosques que alimentan una notable industria de la madera, con sus derivados directos como la mueblería y el fuerte sector papelero.

CRIMINALIDAD

10.021 presos

La última cifra de prisioneros representa un aumento de 6,5% respecto de la anterior medición (1996 a 1997). En 1980 la cantidad de presos era de sólo 2.911. De la tasa de 4.719 delitos cada 100.000 habitantes, 527 corresponde a los asesinatos y 4.192 a hechos contra la propiedad.

EDUCACION

La matriculación de chicos en edad escolar alcanzó al 94,8% en 1996. En el estado unos 450.000 jóvenes asisten a las escuelas elementales y secundarias. En tanto, funcionan 38 instituciones de educación superior (*colleges*)que tienen 101.000 alumnos.

SALUD

dolencias cardiacas y cerebrovasculares y cáncer

El número de hospitales va en descenso. De 86 hospitales en 1990, se pasó a 85 en 1995 y a 82 en 1997. Esto equivale a 10.900 camas en 1990 y 10.100 en 1995 y 1997.

TEMAS DEL PAÍS

DIAMANTES Y TURISMO

La tierra donde nació el 42º presidente de los Estados Unidos, Bill Clinton, fue también cuna de otras celebridades internacionales, como el actor Alan Ladd o el general Douglas MacArthur, héroe de la Segunda Guerra Mundial. Pero su principal atractivo lo constituye el hecho de tener la única mina de diamantes que permanece en actividad en todo el país.

Está cerca de Murfreesboro y se calcula que su producto turístico supera al de los diamantes que realmente se encuentran.

El parque nacional de Hot Springs y el Buffalo National River, en la zona de los montes Ozarks, son otras de las principales atracciones para el turismo. En menor nivel, convocan visitantes las cavernas de Blanchard Springs y el Folk Center, en Mountain View.

KANSAS | KS

CAPITAL	SUPERFICIE km²	POBLACIÓN en miles	DENSIDAD hab/km²	INGRESO per cápita en US$	Expec. de VIDA	Mortal. Inf. por 1000 nacidos vivos
Topeka	213.110	2.629	12,33	22.166	76,76	8,3

La gente de Kansas se caracterizó por vencer infinitas dificultades hasta que el estado se convirtió en uno de los motores de la economía de EE. UU. Recién en el siglo XIX se emprendió su colonización. Ahora dominan la agricultura y la industria.

POBLACIÓN

Con un 90% de población blanca y sólo un 5,8% de negros, las principales concentraciones urbanas son Wichita , Kansas City, Overland Park y Topeka, la capital . Hacia 1820 el Congreso clasificó a Kansas como reserva y promovió reservas a las que trasladó a indígenas del Este. Aunque esto favoreció la penetración de misioneros, hasta mediados de siglo no comenzó realmente la inmigración y asentamiento de colonos.

ECONOMÍA

PBI: US$ 62.000 millones (1996)

Hasta principios de los años '50, Kansas fue fundamentalmente agrícola y ganadera. Hoy, la industria desempeñan un papel importante. Es el primer productor de trigo del país; también es el segundo de sorgo y el cuarto de heno. Pero hay ramas industriales, como la aeronáutica de Wichita, que lideran a nivel nacional.

CRIMINALIDAD

Kansas tiene una tasa anual de 6 homicidios cada 100.000 habitantes, muy lejos del 0,9 de Dakota del Norte, pero también del 56.9 cada 100.000 del Distrito de Columbia (Washington).

EDUCACION Y SALUD

Un 92% de los chicos asiste a escuelas elementales y secundarias. También hay 54 colegios universitarios con 172.000 alumnos. En 130 hospitales comunitarios se atienden 300.000 personas por año. Entre las principales causas de muerte se destacan las dolencias cardíacas y el cáncer.

TEMAS DEL PAÍS

SOBRE UN VIEJO MAR

En sus orígenes geológicos, el territorio del estado de Kansas fue un mar interior. Posteriormente fue rellenado por los aluviones de los rios que desembocaban en él. Este proceso lo benefició, porque dio lugar a una fértil llanura suavemente ondulada e inclinada hacia el sudeste. Sin embargo, desde que el primer explorador, Francisco Vázquez de Coronado, asomó en 1541, las perspectivas fueron malas. Por eso hasta los siglos XVII y XVIII, sólo traficantes de pieles se atrevían a transitar la zona.

MINNESOTA | MN

CAPITAL	SUPERFICIE km²	POBLACIÓN en miles	DENSIDAD hab/km²	INGRESO per cápita en US$	Expec. de VIDA	Mortal. Inf. por 1000 nacidos vivos
Saint Paul	225.182	4.725	20,98	24.410	77,76	5,9

La agricultura y la ganadería constituyen la base laboral del estado. Sin embargo, éste cuenta con importantes recursos minerales y centros industriales, como Minneápolis, y financieros, comerciales y culturales, como la capital, Saint Paul.

POBLACIÓN

Minneápolis es la principal ciudad del estado. Recién después aparece en las cifras estadísticas la capital, Saint Paul, y luego Bloomington, Duluth, Rochester y Coon Rapids. El promedio de edad es de 32,4 años, con un 26,7% de población menor de 18 años y sólo un 12,5% mayor de 65.

GRUPOS ÉTNICOS

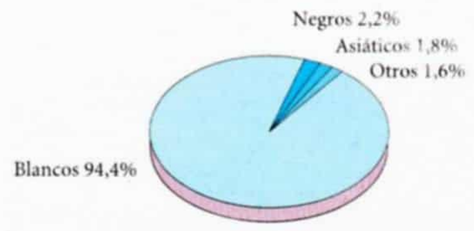

ECONOMÍA

PBI: US$ 128.700 millones (1996)

Más del 75% del mineral de hierro de los Estados Unidos se extrae de la cordillera de Mesabi, para alimentar a la industria siderúrgica más importante del mundo. De todos modos, su economía se basa en el sector primario, que es su principal fuente de riqueza. El estado produce cereales, heno, girasol, lino, remolacha azucarera, tabaco, manzanas, bovinos, ovinos, porcinos y avicultura. Su producción forestal también es alta porque los bosques se explotan intensivamente.

CRIMINALIDAD

La tasa de crímenes cometidos por cada 100.000 habitantes fue de 4.497 en 1995; de 4.463 en 1996, y 4.414 en 1997. La tasa de homicidios puede considerarse relativamente baja para la región, con 2,8 cada 100.000 habitantes. En cambio es elevada la tasa de violaciones: 52,2 por 100.000 (en Alaska es 66,2 y en Iowa y Wisconsin, 20,3).

EDUCACION Y SALUD

Unos 900.000 jóvenes asisten a las escuelas elementales y secundarias del estado, que también con cuenta con 107 colegios universitarios. En Minnesota hay 137 hospitales comunitarios y como en otros lugares de EE. UU. la cantidad de estos establecimientos ha disminuido en los 90.

TEMAS DEL PAÍS

TIERRA DE MIL LAGOS

El relieve de Minnesota está configurado por la erosión de glaciares que cubrieron la mayor parte de su territorio durante el Cuaternario. Constituye una llanura suavemente ondulada por colinas redondeadas que alcanzan 690 m en el monte Eagle. En el extremo sudeste, único sector que no fue cubierto por los hielos, se extiende una región de suelos fragmentados por muchos ríos que corren a través de acantilados rocosos, algunos de 150 metros de altura. Son más de 10.000 los lagos de origen glaciar que definen el paisaje de esta tierra que tiene entre sus hijos célebres a Bob Dylan, Francis Scott Fitzgerald, Judy Garland y Jessica Lange y Jane Russell.

IOWA | IA



■ El 95% del territorio de Iowa es cultivable, por lo que se lo considera "el granero de Estados Unidos". Sus productores combinan el maíz con otros cultivos: alfalfa, avena y cebada. Y se dedican especialmente a la ganadería vacuna y porcina y a la avicultura. La industria se basa en la transformación de productos primarios y en la construcción de maquinaria agrícola. Iowa City es un importante centro sanitario y Des Moines, el segundo mercado de seguros del país. Los blancos constituyen más del 80% de la población.

■ **CRONOLOGÍA.** Los primeros exploradores fueron franceses (1673). Hacia 1830 numerosos esclavos comenzaron a ocupar Iowa que en 1846 se incorporó como estado de la Unión.

NEBRASKA | NE

El riego natural que proveen los afluentes del río Missouri, como el Niobrara y el Platte, garantizan la fertilidad de casi todo el estado, una gran pradera ondulada que desciende de oeste a este. Su suelo es excelente para la agricultura. Las praderas del norte son pródigas en hierbas y se utilizan para la cría de ganado. Las del sur se caracterizan por la profusión de árboles de hoja caduca en las vertientes de los valles fluviales, mientras que en los escarpes del noroeste, asoman los olmos, robles y nogales.

■ **ECONOMÍA.** Junto a la ganadería, la agricultura es la principal fuente de riqueza (maíz, forrajes, trigo y sorgo). Incluso la industria más importante es la transformación de productos agropecuarios. También se destacan la fabricación de maquinaria, las imprentas y editoriales y la industria química. La extracción de petróleo representa la mitad del valor de la producción mineral del estado. En el norte se extrae gas natural y se destaca el aporte de las cementeras.

■ **EDUCACIÓN.** La tasa de escolaridd entre los 5-17 años (escuelas elemental y secundaria) es de 89%. Sus 10 institutos superiores tienen unos 73.000 alumnos.

■ **CRONOLOGÍA.** Los primeros exploradores fueron franceses (s.XVII) pero el asentamiento original fue en 1823. Ingresó en la Unión en 1867.

DAKOTA DEL NORTE | ND

Es el más rural de todos los estados, con un 90% de su territorio cubierto por granjas. También es el primer productor de trigo de EE. UU. y produce cantidades considerables de cebada, centeno, girasoles, porotos secos y miel. Su gran producción agropecuaria fue acompañada por la industrialización: recientemente se ha producido un crecimiento notable de las industrias alimenticias, así como de todos los procesos de equipamiento para los granjeros. Además, las reservas naturales de petróleo y carbón son las más importantes del país.

■ **POBLACIÓN.** Está compuesta básicamente por un 94,6% de blancos y apenas un 0,6% de negros. Esto hace más notable la presencia de la minoría indígena, con un 4,1%.

■ **EDUCACIÓN.** La tasa de escolaridad entre los 5 y 17 años es de 95,6%. Hay 20 colegios universitarios con 41.000 alumnos.

■ **CRONOLOGÍA.** En 1803, EE. UU. compró parte del territorio a Francia. El primer asentamiento fue realizado por escoceses e irlandeses (1812). Luego otra parte fue obtenida de los británicos hasta que en 1889 ingresó a la Unión.

DAKOTA DEL SUR | SD

El "estado del coyote", como se lo conoce popularmente, permaneció virtualmente alejado del interés del hombre blanco, hasta que en 1873 el ferrocarril llegó a la región. Casi simultáneamente se produjo otro gran acontecimiento: el descubrimiento de oro en las montañas Black Hills, lo que provocó una literal invasión de nuevos pobladores. En la actualidad, Dakota del Sur es el segundo productor de oro del país y la mina de Homestake es considerada la más rica de EE. UU.

■ **ECONOMÍA.** Aunque la agricultura está muy ligada a las costumbres e historia del estado, hoy es la industria la que provee mayor cantidad de empleos. Sin embargo, el estado permanece como gran productor de semillas de lino y girasol. Por otra parte el turismo se ha convertido en una importante actividad económica.

■ **POBLACIÓN.** La población se compone de un 91,6% de blancos y de una ínfima presencia negra (0,5%). Esto hace más notable el porcentaje de la minoría indígena americana, que se hace notar con un 4,1%.

■ **EDUCACIÓN Y SALUD.** Un 95,4% de los chicos en edad escolar van a las escuelas elementales y secundarias del estado. En tanto, sus 21 institutos superiores reciben otros 174.000 alumnos. Hay 49 hospitales comunitarios donde se atienden unas 94.000 personas por año.

TURISMO

Uno de los mayores atractivos de Dakota del Sur es el monte Rushmore, donde fueron esculpidos las gigantescas cabezas de piedra de los presidentes Washington, Jefferson, Theodore Roosevelt y Lincoln. Es obra de Gutzon Borglum que empezó a trabajar en 1927 y tardó 14 años en terminarla. Costó un millón de dólares.

ESTADO	CAPITAL	SUPERFICIE km²	POBLACIÓN en miles	DENSIDAD hab/km²	INGRESO per cápita en U$S	Expectativa de VIDA	Mortal. Inf. por 1000 nacidos vivos
Dakota del Norte	Bismarck	183.123	838	4,57	19.232	77,62	5.3
Dakota del Sur	Pierre	199.744	738	3,6	19.622	76.91	5.7
Iowa	Des Moines	145.754	2.862	19,63	21.229	77.29	7.0
Missouri	Jefferson City	180.546	5.439	30,12	21.674	75.25	7.6
Nebraska	Lincoln	200.358	1.663	8,3	21.965	76.92	8.7
Oklahoma	Oklahoma City	181.048	3.347	18,48	18.697	75.10	8.5

MISSOURI | MO

En 1821 Missouri fue el 24º estado en formar parte de la Unión. Pero estos territorios ya dependían de los Estados Unidos desde 1803 como parte de las adquisiones realizadas a Francia en la llamada Compra de Louisiana. Poco antes de su ingreso, el Congreso aprobó el Compromiso de Missouri por el cual quedaba prohibida la esclavitud en esta zona, pero la medida fue declarada anticonstitucional por el Tribunal Supremo de Estados Unidos.

■ **ECONOMÍA.** Missouri es el primer productor nacional de plomo y uno de los más importantes de hierro. También se extraen carbón, grava y piedra caliza.

Si se considera la región, es el estado más industrializado. Se destacan las industrias aeronáutica y de material de transporte (vagones de ferrocarril, camiones y autos). También son importantes los frigoríficos y los molinos harineros.

El turismo ocupa el tercer puesto como fuente de ingresos. En Missouri se realizan los festivales de música country de Branson y numerosos lagos atraen a los pescadores.

■ **POBLACIÓN.** La población se compone de un 91,6% de blancos y de un 0,5% de negros. Los hispanos, en tanto, representan el 1,2% del total. Las principales ciudades son Kansas City, Saint Louis

(donde está el gigantesco Gateway Arch, una construcción que recuerda la condición de Puerta del Oeste de la ciudad) y Springfield.

■ **CRIMINALIDAD.** Entre 1996 y 1997 la cantidad de presos aumentó un 9.1%. La tasa de asesinatos es del 7,9 por cada 100 mil habitantes, similar a la media nacional.

■ **EDUCACIÓN.** La tasa de escolaridad entre los 5 y los 17 años alcanza al 87,7%. Y en más de un centenar de colegios universitarios estudian unos 117.000 jóvenes.

■ **SALUD.** El estado de Missouri cuenta con 123 hospitales comunitarios, que suman 20.900 camas disponibles. Sólo el 12% de la población no cuenta con cobertura de salud (seguro médico).

OKLAHOMA | OK

Francisco Vásquez de Coronado exploró la región en nombre de España en 1541. Luego Estados Unidos compró la mayor parte del territorio a Francia, cuando en

1803 adquirieron la colonia de Louisiana. La región del Pandhandle Occidental (Western Pandhandle) pasó a ser de los EE.UU. en 1845. En 1890 se la dividió en un territorio indígena y otro de Oklahoma propiamente dicho. El nuevo estado nació de la fusión de ambos recién en 1907.

■ **ECONOMÍA.** El petróleo convirtió a Oklahoma en un estado rico. De todos modos, el procesamiento de alimentos, la producción de maquinarias industriales (especialmente para la explotación petrolífera), son sus fuentes de riqueza principales. También son importantes los aportes de sus inmensas praderas, que dan un lugar a grandes cosechas de sorgo y algodón. Otras producciones destacadas son las de helio, cinc, cemento, carbón, cobre y plata.

■ **POBLACIÓN.** Un 82,1% está formado por blancos, un 7,4% por negros y un 2,7%, por hispanos.

■ **CRIMINALIDAD.** En las cárceles de Oklahoka hay 29.542 presos (1997). La tasa de asesinatos es del 6,9 por cada 100 mil habitantes. La tasa de asaltos (403 cada 100 mil habitantes) es la más alta del Medio Oeste.

■ **EDUCACIÓN Y SALUD.** El 95,9% de los chicos va a escuelas elementales y secundarias. Hay 111 hospitales comunitarios y el 17,8% de la población no cuenta con seguro médico.

CRONOLOGÍA

El 19 de abril de 1995 una bomba destruyó el edificio federal Alfred P. Murrah de Oklahoma City. Hubo 186 muertos y decenas de heridos. En ese lugar se levantará un memorial que incluirá un museo sobre el episodio y cuya inauguración fue prevista para el 2000. También funcionará un Instituto para la Prevención del Terrorismo.

Clarín

DORLING KINDERSLEY

GRAN ATLAS

Clarín 2000

la tierra desde el satélite

11 AMÉRICA DEL NORTE

ESTADOS UNIDOS

LOS GRANDES LAGOS

ESTADOS NOROCCIDENTALES

CIFRAS



Biblioteca Clarín
Invitación al saber

Los Grandes Lagos

Illinois, Indiana, Michigan, Ohio y Wisconsin

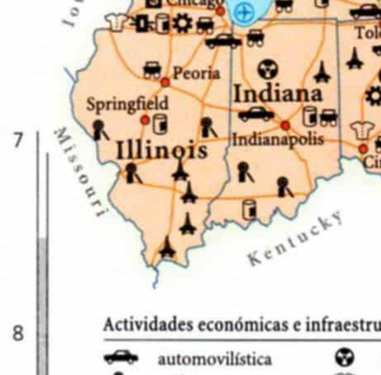

Los estados ribereños de los Grandes Lagos se desarrollaron con rapidez en la segunda mitad del siglo XIX, como resultado de las mejoras en los transportes: el ferrocarril hacia el oeste y los canales navegables al sur y al este. Una tierra fértil y buenos enlaces con las ciudades del este estimularon el desarrollo de la agricultura y la industria alimentaria. Emigrantes europeos y de otros lugares del país se establecieron en la región y, durante el siglo XX, la economía regional prosperó. Pero la industria pesada ha declinado, por lo que a la región se le da el apodo de "franja herrumbrosa".

Industria y transporte

La región de los Grandes Lagos es el centro de la industria automovilística de EE.UU. Desde principios del siglo XX, su prosperidad ha estado vinculada a las grandes fortunas del sector. La producción de hierro y acero se ha expandido para satisfacer la demanda de esta indutria. En los años 70, la recesión interna, la competencia extranjera en el sector automotriz, la contaminación del ambiente y la decadencia de las industrias frigoríficas, concentradas en Chicago, forzaron a estos estados a diversificar su actividad. Así se desarrollaron la electrónica y las áreas de servicios y financieras.

Actividades económicas e infraestructura

- automovilística
- carbón
- electrónica
- mecánica
- financiera
- alimentaria
- hierro y acero
- petróleo
- investigación
- textil
- princ. poblaciones
- aeropuerto internacional
- principales carreteras
- princ. áreas industriales

Sistemas de transporte

865.091 km	10.480 km
39.884 km	3.748 km

Pocas regiones de EE.UU. tienen un sistema de transporte semejante. Chicago es el principal nudo de comunicaciones terrestres, con una densa red de carreteras, ferrocarriles y autopistas.



***Desde que Ransom Olds** y Henry Ford empezaron la producción en serie de autos en Detroit, a comienzose de 1900, el nombre de la ciudad se ha convertido en sinónimo de la industria automovilística del país.*

El paisaje

Gran parte de esta región muestra el impacto de la glaciación, que duró hasta hace unos 10.000 años y llegó por el sur hasta Illinois y Ohio. El relieve de la región desciende hacia los Grandes Lagos, porque las capas de hielo bloquearon el drenaje hacia el norte. Actualmente, la mayoría de los ríos fluyen hacia el sur, y forman parte de la cuenca del Mississippi/Missouri.

***Las dunas cerca de** la punta Sleeping Bear se elevan a 120 m desde la orilla del lago Michigan. Éstas son remodeladas continuamente por la acción del viento.*

Los numerosos lagos y áreas pantanosas de Wisconsin y Michigan son el resultado de la erosión glaciaria y la sedimentación de la última época glacial.

El suroeste de Wisconsin es conocido como una zona estable. A diferencia del resto de la región, bajas colinas la protegieron de la erosión producida por el avance del hielo.

La mayor parte del agua utilizada en el norte de Illinois procede de depósitos subterráneos. Dado el incremento de la demanda, muchas áreas se enfrentan ahora a la escasez de agua. En los alrededores de Joliet, el nivel del agua ha bajado más de 210 m en el siglo XX.

Llanuras de Illinois

***Las llanuras de Illinois** presentan un paisaje de relieve suave, pulido y aplanado por la erosión glaciaria y cubierto de fértiles depósitos glaciarios.*

El lago Erie es el menos profundo de los cinco Grandes Lagos, con una media de 19 m. Las tormentas que lo barren erosionan sus costas y causan el anegamiento de sus puertos.

La meseta de los Apalaches se extiende hacia el este desde Ohio. Está seccionada por ríos que fluyen al oeste hacia el Mississippi y el Ohio.

Restos de formaciones de la última glaciación, como cuencas superficiales y cerros, lo cubren todo, excepto el sur de esta región. Al sur del lago Michigan se encuentran colinas morénicas, que pueden medir hasta 100 m.

A diferencia de la pradera llana del norte, el sur de Indiana es más bien abrupto. En las colinas, la piedra caliza ha sido disuelta por el agua, produciendo simas y cuevas subterráneas.

Derrubios glaciares

***Por las sucesivas acumulaciones** glaciarias, la profundidad de los derrubios en el borde de la capa de hielo de Lauréntides puede pasar de los 400 metros.*

Población urbana y rural

urbana 74% — rural 26%

0 10 20 30 40 50 60 70 80 90 100

Densidad	Superficie total
65 habitantes por km²	643.028 km²

Utilización del suelo

Los diferentes suelos y climas de la región han permitido el desarrollo de una variada producción agrícola. El maíz y la soja son los principales cultivos; no obstante, Michigan es más conocido por sus frutas, sobre todo cerezas y manzanas. Cerca del 80% de los ingresos agrícolas de Wisconsin derivan de la ganadería y productos lácteos. La cría de ganado porcino es importante en Illinois e Indiana.

Utilización del suelo y agricultura

- bovino
- porcino
- avícola
- maíz
- frutales
- soja
- madera
- princ. pobl.
- pastos
- cultivos
- bosque

Establecimientos agrícolas como éste ocupan más del 80% de Illinois, cubriendo 145.000 km². Este estado es el primer productor de soja de EE.UU., que se utiliza para forraje y aceite.

El lago Superior es el mayor de los Grandes Lagos, y atrae a millones de turistas. Cerca de sus costas se explotan valiosos depósitos minerales de hierro y cobre.

Aunque la agricultura extensiva ha reemplazado en gran parte a las fincas familiares en el Medio Oeste, algunas comunidades, como los amish de Ohio, conservan sus métodos tradicionales, cultivando sus pequeñas propiedades con escasa maquinaria.

Escala 1:3.750.000

(proyección: cónica conforme de Lambert)

km: 0 10 20 40 60 80 100

millas: 0 10 20 40 60 80 100

Referencias

Población

- 1 millón a 5 millones
- 500.000 a 1 millón
- 100.000 a 500.000
- 50.000 a 100.000
- 10.000 a 50.000
- menos de 10.000

Altimetría

- 1000m
- 500m
- 250m
- 100m
- nivel del mar

Los Grandes Lagos

Los Grandes Lagos constituyen el resabio de un gran espejo de agua que se desarrolló al pie del casquete polar Lauréntide al final de la Edad de Hielo. Gran parte de las aguas del lago siguen siendo parte del deshielo glaciar. El lago Erie es el menos profundo, lo cual se distingue por su color más claro. El casquete polar dejó en su retirada suelos muy fértiles y el área ubicada al sur de los lagos se observa de color verde claro, de los suelos cultivados, y marrón, de las tierras sin vegetación. El verde más oscuro que se ve en el norte (arriba) y en los Montes Apalaches hacia el este (derecha) indican forestación. Las colinas bajas del sudoeste de Wisconsin son erosionadas por los afluentes del río Mississippi. Las grandes ciudades, incluyendo Chicago y Detroit, se ven sobre las costas de los lagos.

Isla Royale
Islas Apostle
Lago Mille Lacs
Minneapolis
Saint Paul
Presa Oahe
Lago Winnebago
Río Missouri
Presa Fort Randall
Río Mississippi
Peoria
Springfield
Río Illinois
Saint Louis
Meseta de Ozark
Río Mississippi
Lago Barkley

Chicago *se observa sobre el lago Michigan en esta imagen tomada desde el Skylab. Es la tercera ciudad de Estados Unidos, después de Nueva York y Los Angeles, y un importante puerto, centro ferroviario e industrial. Las ciudades satélites de Joliet, Aurora y Elgin están hacia el oeste (izquierda).*

***Por la noche**, la extensa urbanización de los Grandes Lagos es muy clara, mostrándose su luminosidad en contraste con las oscuras figuras de los lagos. Chicago forma una gran metrópolis sobre la costa sur del lago Michigan, fusionándose con Milwakeee hacia el norte. Detroit es la otra ciudad importante y se ve hacia el este.*

ESTADOS NOROCCIDENTALES

Idaho, Montana, Oregon, Washington y Wyoming

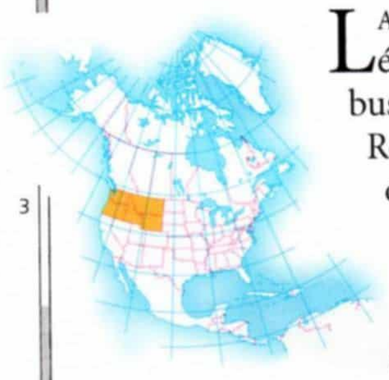

LA LEJANÍA DE LOS ESTADOS NOROCCIDENTALES, junto con su abrupto paisaje, hizo que ésta fuera una de las últimas regiones pobladas en el siglo XIX. Cazadores de pieles y buscadores de oro remontaron el río Snake hacia el oeste a través de las Montañas Rocosas. Los estados del noroeste fueron los pioneros en la política de conservación del medio ambiente, con la creación, en 1872, del Parque Nacional de Yellowstone. Más recientemente, la cordillera de las Cascadas y las Montañas Rocosas se han convertido en zonas privilegiadas para el turismo. Las montañas todavía aíslan la costa oeste del resto del continente. Aislamiento que ha estimulado el comercio entre las ciudades de la costa oeste y los países del área del Pacífico.

El río Snake ha tallado el basalto de la cuenca de Columbia formando el cañón Hells, el más profundo del país, con paredes que llegan hasta los 2.408 m de altura.

REFERENCIAS

POBLACIÓN
- 500.000 a 1 millón
- 100.000 a 500.000
- 50.000 a 100.000
- 10.000 a 50.000
- menos de 10.000

ALTIMETRÍA
- 4000m
- 3000m
- 2000m
- 1000m
- 500m
- 250m
- 100m
- nivel del mar

En la región de colinas de Palouse, Washington, los suelos de finos materiales volcánicos son propensos a la erosión.

UTILIZACIÓN DEL SUELO

EL CULTIVO DEL TRIGO EN EL ESTE cede paso a la cría de bovinos al disminuir las lluvias. Las superficies bajo riego del valle del Snake producen papas y otras hortalizas. Las industrias lácteas y el cultivo de frutas se desarrollan en las depresiones occidentales entre las montañas.

POBLACIÓN URBANA Y RURAL

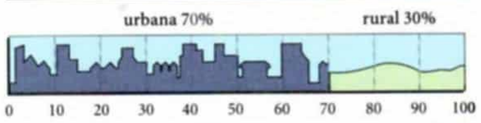

DENSIDAD	SUPERFICIE TOTAL
8 habitantes por km²	1.278.846 km²

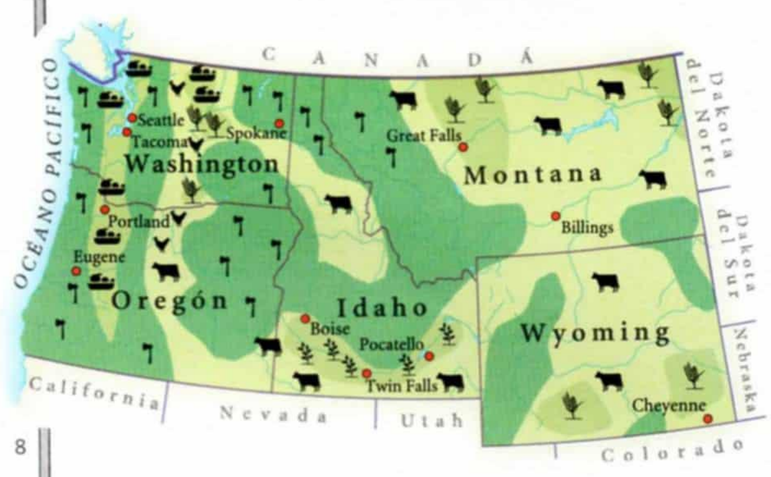

Utilización del suelo y agricultura
- bovino
- avícola
- cereales
- frutales
- patatas
- madera
- princ. pobl.
- pastos
- cultivos
- bosque
- humedales

INDUSTRIA Y TRANSPORTE

LOS MINERALES Y LA MADERA son de gran importancia en esta región. Se extrae uranio, metales preciosos, cobre y carbón, éste en minas a cielo abierto en Wyoming. Más al norte se extrae petróleo y gas natural. En las ciudades del oeste son importantes las industrias relacionadas con la actividad aeroespacial y la electrónica.

SISTEMAS DE TRANSPORTE

- 556.571 km
- 6.720 km
- 19.766 km
- 1.782 km

Los trenes de la Union Pacific Railroad funcionan en Wyoming desde 1867. La ruta a través de las Rocosas está ahora compartida con la interestatal 80, autopista que une el este y oeste.

Actividades económicas e infraestructura
- turismo de aventura
- aeroespacial
- carbón
- química
- electrónica
- alimentaria
- minera
- petróleo y gas
- maderera
- princ. poblaciones
- aeropuerto internac.
- principales carreteras
- princ. áreas industr.

Seattle está en una de los muchas caletas del Puget Sound, recibe petróleo y otros productos de Alaska y se beneficia del comercio a través del Pacífico.



El lago Crater, en Oregon, tiene un ancho de 10 km y una profundidad de 600 m. Ocupa el cráter de un volcán que se derrumbó tras una erupción en los últimos 7.000 años.

ESCALA 1:3.750.000
(proyección: cónica conforme de Lambert)

km 0 10 20 40 60 80 100
millas 0 10 20 40 60 80 100

C5/P46
C50/P558
C12/P126
C12/P126

EL PAISAJE

LAS MONTAÑAS ROCOSAS están flanqueadas por cordilleras paralelas, más bajas, que se extienden al este hasta las Grandes Llanuras y al oeste se elevan sobre la gran meseta de lava. La cordillera de las Cascadas separa la cuenca de Columbia de la costa, donde las áreas bajas a orillas del Puget Sound están recorridas por los montes Olympic y la cordillera Costera.

Los valles glaciarios de la vertiente marítima de los montes Olympic reciben unos 3.600 mm de precipitaciones anuales, lo que permite un exuberante bosque, único en el mundo.

El monte St. Helens entró en erupción en 1980, causando la muerte a 57 personas y devastando un área enorme.

Puget Sound

Cuenca de Columbia

El Grand Coulee y otros barrancos menores fueron cortados por inundaciones violentas causadas por la fusión de las aguas de un lago helado.

La divisoria de aguas continental cruza los montes Lewis. Desde aquí, los ríos fluyen al noreste hacia la bahía de Hudson, al sureste hacia el golfo de México y al oeste hacia el Pacífico.

Los Piney Buttes *son los restos de un antiguo relieve meteorizado y erosionado que ha dejado cerros aislados de cimas llanas y paredes verticales.*

Las Cascadas son montañas volcánicas erosionadas por glaciares. La más alta es el monte Rainier, un volcán apagado de 4.392 m de altura.

Grandes Llanuras

Devil's Tower

Cordilleras Costeras



Devil's Tower, en Wyoming, *es una intrusión ígnea formada debajo de la superficie terrestre. La roca fundida se introdujo por las grietas de los estratos superiores y se enfrió. A través del tiempo, las capas de roca más blanda han sido erosionadas dejando sólo la torre en pie.*

Las mesetas de los ríos Columbia y Snake son unas de las mayores acumulaciones de lava del mundo. Hace más de 5 millones de años, coladas de lava basáltica cubrieron la superficie con una capa de hasta 150 m.

Las retorcidas formas rocosas del Monumento Nacional "Craters of the Moon", en Idaho, se formaron hace 2.000 años por la emisión esporádica de lava por las fisuras de la meseta basáltica.

Montañas Rocosas

El agua de las fuentes termales *del Parque de Yellowstone deposita minerales sobre la capa rocosa cuando se enfría. Largos períodos de superposición han creado estas terrazas.*

El monte Rainier (arriba) es el volcán más alto de la cadena de las Cascadas y ha estado inactivo luego de una pequeña erupción en 1850. La montaña es un dramático telón de fondo para la ciudad de Seattle, 50 km hacia el norte, y soporta un extenso sistema glaciar. Las vertientes de hielo son grises debido a las rocas que recogen de las laderas de las montañas. El resultado es un patrón de drenaje radial, con valles empinados que se abren hacia todas las direcciones. La montaña St. Helens (arriba), 50 km al sur, era similar al Rainier hasta su catastrófica erupción en 1980. Una avalancha rompió la cámara de magma del volcán y causó una explosión que afectó 700 km2 de bosques en forma casi instantánea. Los desechos y los hielos arrasaron con los canales de los ríos circundantes. El lago Coldwater (arriba a la derecha) se originó cuando un valle se llenó de barro, cenizas y piedra pómez. Del otro lado de la montaña, los bosques permanecieron intactos a pesar de la explosión (el verde claro corresponde a zonas de tala). Esta imagen de 1994 muestra la nueva base de lava que crece en el centro del cráter y el paisaje "lunar" gris de la planicie de pómez.

ESTADOS NOROCCIDENTALES

LAS CADENAS MONTAÑOSAS COSTERAS se levantan desde la costa del Pacífico pero son ensombrecidas por la cordillera volcánica de las Cascadas y los montes Olympic. Estos abarcan zonas de bosques templados, pero la cadena de las Cascadas, más altas, crean un efecto de sombra de lluvia, produciendo condiciones semidesérticas en el interior de Oregon, hacia el este. Esta zona, ubicada entre las Cascadas y las Rocosas, es una gran meseta de lava disecada por el río Columbia y sus afluentes. Las montañas Rocosas consisten en varias cadenas. Sobre la frontera con Canadá, la cadena Lewis contiene aproximadamente 50 glaciares y numerosos lagos alimentados por glaciares en el Parque Nacional Glacier. En el sur, las zonas que rodean a los lagos Yellowstone y Grand Teton también han sido declaradas parques nacionales.

Gran parte de esta zona que muestra la imagen es montañosa y está deshabitada. Seattle, al sur de la isla de Vancouver, es la ciudad más grande. Al sur de Seattle hay una serie de pequeñas ciudades como Portland y Salem, que están separadas de la costa por la Cadena Costera. Siguiendo a los ríos Columbia y Snake se observan más asentamientos que forman brillantes hilos luminosos.
Great Falls
Río Missouri
Presa Fort Peck
Río Yellowstone
Llanuras
Grandes
Meseta Bighorn
Montes Bighorn
Parque Nacional Yellowstone
Lago Yellowstone
Lago Jackson
Grand Teton
Cordillera Wyoming
Montes Laramie
Gran Meseta Divisoria
Lanuras del río Snake
Snake River
Columbia
Gran Lago Salado

LOS GRANDES LAGOS EN CIFRAS

MICHIGAN | MI

CAPITAL	SUPERFICIE km²	POBLACIÓN en miles	DENSIDAD hab/km²	INGRESO per cápita en US$	Expect. de VIDA	Mortal. Inf. por 1000 nacidos vivos
Lansing	250.465	9.817	39,19	22.943	75,04	8,1

El nombre del estado proviene de la palabra "michigana" que en lengua aborigen significa "gran lago". Los indígenas fueron grandes protagonistas en la historia de la región, no sólo como habitantes originarios al llegar el francés Etienne Brulé en 1618, sino que las tribus se dividieron durante la guerra de 1812 entre la Unión y Gran Bretaña, combatiendo como aliados de uno y otro bando. Finalmente quedaron como testigos de la incorporación como estado número 26º a la Unión en 1837 y de su posterior crecimiento como pilar económico del país. La ciudad de Detroit, el genio innovador de Henry Ford y la producción masiva de autos constituyen el trípode que identifica su economía. Pero Michigan se destaca en otras actividades, como la industria química, la siderurgia, la exploración forestal y el turismo.

POBLACIÓN

Aunque es la ciudad más importante del estado, Detroit no concentra más que un 10% del total de habitantes. Las que le siguen en importancia, incluida la capital, no llegan a 200.000. Se trata de Grand Rapids, Warren, Flint y Lansing. Esto se debe a que muchos habitantes de Michigan son convocados por actividades diversas, como la minería, la agricultura, la ganadería y, sobre todo, el turismo. Alrededor de los lagos Michigan, Superior, Houghton y Hurón, que se congelan en invierno, vive el mayor número de personas.

GRUPOS ÉTNICOS

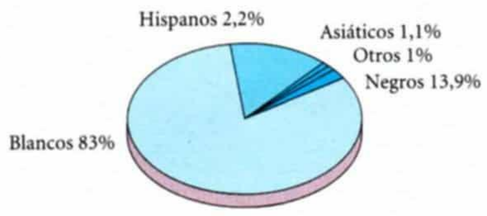

ECONOMÍA

PBI: US$ 241.000 millones (1996)

Estado con gran dinamismo económico, Michigan es el primer productor de autos y autopartes del país. Las plantas están en Detroit, Dearborn, Flint, Lansing y Pontiac, sede de grandes automotrices (Ford, GM y Chrysler). Pero también es lider en muchas otras especialidades industriales como maquinarias, partes de aviones, hardware para computación, heladeras y otros artículos para el hogar, barcos, muebles y derivados de la explotación forestal en general.

La industria alimenticia se basa principalmente en el procesamiento de las importantes cosechas cerealeras. El campo provee trigo, maíz, verduras y frutas (cerezas y manzanas). También se destacan la ganadería bovina y ovina y la avicultura. Están muy extendidas la pesca y la actividad turística. Y hay ricos depósitos de hierro, yeso, petróleo, gas natural y cobre.

CRIMINALIDAD

44.771 presos

La población carcelaria equivale a un 0,45% de los habitantes. Esto ubica a Michigan en un porcentaje cercano al de California (0,48%), el estado con mayor cantidad de presos. El índice de crecimiento de encarcelados es de 5,7% anual, muy lejos del 23,4% de Hawai o del 13,6% de Alaska.

Entre los índices de delitos se destacan el de asesinatos, sólo inferior a los del Distrito de Columbia y Lousiana.

SALUD

enfermedades cardíacas y pulmonares y cáncer

Los 154 hospitales comunitarios tienen 27.900 camas y reciben 1.112.000 pacientes al año. Un 88,4% de la población dispone de algún tipo de cobertura médica.

Entre las principales causas de muerte es alta la tasa que corresponde a las dolencias cardíacas: 292 por cada 100 mil habitantes, lo que supera en 15 puntos el promedio nacional.

Excepto en los accidentes cerebrovasculares y en los problemas pulmonares, no existe una dolencia de valores importantes, incluido el cáncer (204,1 cada 100.000 personas), en la que Michigan no supere los promedios nacionales.

TEMAS DEL PAÍS

LA HERENCIA DE FORD

Michigan ha dado muchos hijos famosos: desde Francis Ford Coppola, el director de *El Padrino*, hasta los cantantes Stevie Wonder y Madonna, el actor Robin Williams o el basquetbolista "Magic" Johnson. También tiene una importante Universidad, con sede principal en Lansing. Sin embargo, fue Henry Ford, nacido en Dearbom, quien convirtió a Detroit en la ciudad más famosa del estado. Y a su propia biografía, en el símbolo del espíritu de libre empresa e iniciativa estadounidense.

A partir de la fundación de la Ford Motor Company en 1903, y de la fabricación en serie de los vehículos que llevan su nombre, se dio un impulso decisivo a la cultura del automóvil, característica del siglo XX no sólo en los Estados Unidos, sino en todo el mundo. Sus ideas y prácticas, resumidas en un par de libros (*Mi vida y mi trabajo y Hoy y mañana*), arraigaron también en su propia ciudad de Dearbom, y en otras del estado como Flint, Lansing y Pontiac.

ILLIONS | IL

Explorado por los franceses Marquette y Joliet en 1673, el territorio de Illinois estuvo integrado a la Louisiana francesa hasta 1763, cuando pasó a dominio británico. En 1809 se declaró autónomo y en 1818 pasó a ser el 21º miembro de la Unión. La población indígena fue expulsada tras los tratados de Rock Islands (1813) y Chicago (1833).

n **ECONOMÍA.** Ya en 1870 era el primer estado agrícola. Pero desde entonces y hasta 1890 comenzó un desarrollo industrial que lo convirtió en uno de los principales polos productivos del país. Su diversificación le confiere a Illinois el carácter de microcosmos económico. Es una de las regiones agrícolas y ganaderas más prósperas del país debido a sus fértiles suelos, regadas por unos 500 ríos, entre los que destaca el Illinois.

CRONOLOGÍA

La historia de Chicago tiene algunos hitos. En 1866 ocurrió allí el fusilamiento de obreros que originó la conmemoración del 1º de mayo como Día del Trabajo. En la década de 1920, la ciudad fue famosa por las actividades mafiosas de Al Capone y de su rival, George Muran. Hoy es un gran centro financiero y de comunicaciones ferroviarias y aéreas. Además, Chicago domina el mercado mundial de granos.

OHIO | OH

La tierra donde nació Neil Armstrong, el primer hombre que pisó la Luna, fue explorada por el francés De la Salle en 1669. Cuando los indígenas acorralaron a los franceses, pasó a ser un dominio británico. Escenario de luchas por la independencia y de los indígenas por su tierra, Ohio fue incorporado a la Unión en 1803.

n **POBLACIÓN.** La mayoría de la población es blanca (87%), los negros superan el millón y hay más de 100.000 habitantes de origen hispano.

n **ECONOMÍA.** Este es el tercer productor de manufacturas y sus miles de fábricas le hacen sombra a la agricultura y a la minería. Akron es famosa por su industria del caucho y de la goma; Canton, por los cojinetes; Cincinnati, por las turbinas para jets y maquinarias; Cleveland, por las autopartes y acerías; Dayton por máquinas de oficinas, heladeras y equipamiento para autos y Toledo, por cristales y autopartes. Esta última, además, es un importante puerto de embarque para el carbón proveniente de Ohio y de toda la región.

n **SALUD.** Hay 170 hospitales comunitarios con 36.100 camas y que reciben a 1.376.000 pacientes por año. Además el sistema de salud del estado atiende sin hospitalizar otros 24.000.000 de consultas al año, la cifra la más alta después de California y Nueva York.

WISCONSIN | WI

Visitado por Jean Nicolet en 1634, Wisconsin fue de Francia y Gran Bretaña, alternadamente, hasta 1812. Forma parte de la Unión desde 1848, cuando dejó de ser un territorio para convertirse en el 30º estado.

n **POBLACIÓN.** La gran mayoría de los habitantes son blancos (92% del total). Los negros suman 291.000 habitantes y los hispanos, 120.000. Milwaukee, conocida como la "ciudad de la cerveza", es el centro urbano más poblado y sólo Madison tiene más de 200.000 habitantes.

n **ECONOMÍA.** Wisconsin es el primer productor nacional de leche y quesos gracias a la explotación de 1.410.000 vacas. También es muy importante su producción de cerveza. Numerosos bosques generan la correspondiente actividad forestal: figura segundo entre los 47 estados productores de papel. Además se cultivan papas, tabaco, frutas, trigo, maíz y remolacha azucarera. Tiene yacimientos de hierro, cinc, y plomo; importantes astilleros y gran convocatoria turística.

n **SALUD.** Pionero en legislación social, Wisconsin fue el primer estado en proveer pensiones para ciegos (1907); para niños pobres (1913); para la tercera edad (1925) y seguros de desempleo (1932). Hay 124 hospitales comunitarios que atienden a 551.000 pacientes al año.

INDIANA | IN

Indiana fue explorado por el francés De la Salle entre 1679 y 1680 y fue escenario de múltiples luchas por su posesión entre británicos y franceses, indígenas e independentistas. D eclarado territorio en 1800, se le dio la categoría de estado en 1816. Ocupa una llanura ondulada donde hay depósitos glaciarios. Sus suelos son fértiles y también se forman grandes depósitos de arena, especialmente en las costas del lago Michigan.

n **ECONOMÍA.** Las industrias se concentran en la zona norte. Indiana figura entre los diez estados con mayor producción industrial. En Gary hay una importante acería, además de varias fábricas metalúrgicas, mecánicas y de accesorios para autos, farmacéuticas, aeronáuticas y electrotécnicas. También hay productoras de alimentos, basadas en las carnes y lácteos provenientes de la zona central, agrícola y ganadera por excelencia. Indiana, Bloomington y Bedford son importantes centros de explotación minera (carbón, bauxita, petróleo y gas natural).

n **POBLACIÓN.** Un 90,6% es blanca; el 7,8%, negra; el 0.2%, indígenas y un 0,7% de origen asiático. La mayor concentración se da en la capital, Indianápolis. Indiana es famosa mundialmente por la competencia automovilística 500 Millas de Indianápolis, que se realiza en junio.

Estados del noroeste en cifras

WASHINGTON | WA

CAPITAL	SUPERFICIE km²	POBLACIÓN en miles	DENSIDAD hab/km²	INGRESO per cápita en US$	Expect. de VIDA	Mortal. Inf. por 1000 nacidos vivos
Olympia	182.949	5.689	31,09	24.810	76,82	6,0

Washington forma un ángulo entre la costa del Pacífico, al oeste, y el límite con Canadá, al norte. El territorio fue explorado por españoles (Bruno Heceta, 1775); norteamericanos (Robert Gray, 1792); y británicos (George Vancouver, 1792-1794). En 1846, con el Tratado de Oregon, se estableció el paralelo 49 como frontera y se evitó una guerra entre norteamericanos e ingleses.

POBLACIÓN

En la tierra de los más duros inviernos nació el famoso cantante y actor Bing Crosby, cuyo tema más famoso es, justamente, "Navidad blanca". Del mismo modo la modernidad tecnológica del Pacífico y la costa oeste parecerían haber inspirado al otro famoso nacido en el estado: nada menos que Bill Gates, el creador de Microsoft y gestor del boom informático masivo a fines del siglo XX. La ciudad más importante del estado es Seattle. Por su población y desarrollo se destaca claramente sobre las que le siguen, como Spokane, Tacoma y Bellevue.

Grupos étnicos

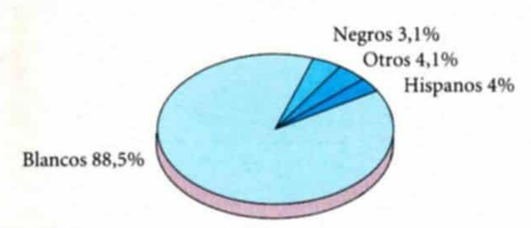

ECONOMÍA

PBI: US$ 143.800 millones (1996)

La producción de Washington se basa en varios sectores. Entre ellos figura la característica captura del salmón que no sólo se comercializa sino que atrae a numerosos aficionados a la pesca. También, la explotación de yacimientos de cinc, plomo, cobre, hierro y, sobre todo, de magnesita, ya que cuenta con las reservas más importantes de este mineral en todo el país.

Otras actividades económicas muy importantes son la producción de aluminio, madera, metales y conservas. Estas aparecen como puntas de un esquema liderado por la aeronáutica y la misilística espacial y bélica, instaladas en Seattle, sede de la poderosa compañía Boeing, una de las mayores fabricantes de aviones.

El fértil valle de Yakima, en tanto, es el principal productor de manzanas del país y epicentro de una famosa producción lechera.

CRIMINALIDAD

13.214 presos

En los últimos años se han logrado avances en la lucha contra el delito. En 1995 la tasa de delitos en el estado fue de 6.270 por cada 100.000 habitantes. En 1996 se redujo a 5.909 y al año siguiente se mantuvo en un nivel similar. La cantidad de violaciones supera la media nacional.

Índice de criminalidad

SALUD

enfermedades cardiovasculares y sida

El sistema de salud presenta signos de progreso al registrar una tasa de mortalidad infantil del 6 por mil, cuando la media nacional es de 7,3. Lo mismo ocurre con la expectativa de vida, que es de 76,82 años, cuando en los EE. UU. promedia los 75,37. Las enfermedades que más muertes provocan en el país también aparecen aquí bajo control. Sus índices de mortalidad son más bajos que en otros estados.

Temas del país

LA FUERZA DEL COLUMBIA

El río Columbia lleva en su corriente la potencia equivalente a un tercio de toda la energía eléctrica que se consume en el país. Sin estar aprovechada en su totalidad, unos 1.000 diques de diversa importancia utilizan la fuerza natural de los saltos para varios propósitos. Entre ellos, el riego de los valles, el control de posibles inundaciones, el simple almacenamiento de agua para distintos usos y la producción de energía.

El dique Grand Coulee es uno de los mayores generadores de energía en el mundo. Y es la abundancia de energía eléctrica la que permite a Washington mantenerse como uno de los mayores productores de aluminio del país.

El Columbia es, además del límite natural con el estado de Oregon, la columna vertebral de un sistema hidrográfico que integran otros ríos importantes, como Snake, Cowlitz, Yakima, Spokane y Okanogan. La vida de Washington no sería comprensible sin esta red que drena su territorio.

El relieve está definido por las cordilleras de la Costa y de las Cascadas donde se alcanza la altura máxima en el monte Rainier (4.392 m), uno de los atractivos turísticos del estado.

En tanto, en el Puget Sound, una recortada costa llena de islas, hay bases militares y centros de investigación espacial.

IDAHO | ID

Las famosas montañas Rocosas (o Rocallosas) constituyen, de norte a sur, la principal unidad de relieve de Idaho. En el extremo sudoeste se eleva el macizo Karibou, de cuyas cumbres descienden los mayores ríos del estado: Kootwenay, Saint Joe, Clearwter, Salmon River y, sobre todo, el Snake. También hay unos 2.000 lagos. En Idaho se produce plata, antimonio, cobalto, cinc y oro. También es importante la cosecha de papas

n **Población.** Las tres cuartas partes se concentran en el amplio valle del río Snake. Boise es la ciudad más poblada, seguida por Pocatello. Un importante impulso al crecimiento y la migración interna se produjo durante la Segunda Guerra Mundial cuando se decidió que Idaho intensificaría su producción agropecuaria.

El 94,4% de los residentes son blancos; 5,3%, hispanos; 0,3%, negros; 1,4%, indígenas y 0,9%, asiáticos.

Cronología

El primer asentamiento se efectuó en 1855. Pero el descubrimiento de oro en 1860 suscitó el interés por la región. Ya en 1863 fue declarado territorio nacional, siendo segregado del estado de Montana y posteriormente del de Wyoming, para convertirse en 1890 en el miembro número 43 de los Estados Unidos.

WYOMING | WY

El estado de los cowboys, como se lo conoce popularmente, vio nacer al legendario William "Bufalo Bill" Cody. Por eso en los nombres de sus principales ciudades, como Cheyenne o Laramie, recuerdan a los relatos de la Conquista del Oeste. El territorio fue comprado por EE. UU. a Francia en 1803.

n **Economía.** Los recursos principales de Wyoming son la minería (petróleo y gas natural). Aquí está el depósito de carbonato de sodio (natrona) más grande del mundo. Y el segundo en importancia nacional de uranio. También es el segundo productor nacional de lana: en 1995 fue tercero en número de ovejas y corderos (1.410.000 cabezas) después de Texas y California. El turismo cuenta con el parque nacional Yellowstone (foto).

n **Educación.** La inscripción escolar alcanza al 97,4% y supera a la media nacional (91,7). En el estado funcionan 9 institutos superiores con 31.000 alumnos.

ESTADO	CAPITAL	SUPERFICIE km²	POBLACIÓN en miles	DENSIDAD hab/km²	INGRESO per cápita en US$	Expectativa de VIDA	Mortal. Inf. por 1000 nacidos vivos
Idaho	Boise	216.456	1.229	5,67	18.705	76,88	7,4
Illinois	Springfield	150.007	12.045	80,29	25.619	74,90	8,6
Indiana	Indianapolis	94.328	5.899	62,53	21.490	75,39	8,7
Montana	Helena	380.849	880	2,31	17.899	75,25	7,0
Ohio	Columbus	116.103	11.209	96,54	22.302	75,32	7,7
Oregon	Salem	251.571	3.282	13,04	21.975	76,44	5,6
Wisconsin	Madison	169.643	5.224	30,79	22.253	76,87	7,3
Wyoming	Cheyenne	253.349	481	1,8	20.556	76,21	6,4

OREGON | OR

En el siglo XVI, marinos españoles e ingleses fueron los primeros en avistar las costas de Oregon, sobre el Pacífico. Y el capitán James Cook, al buscar una vía navegable, ordenó las primeras descripciones cartográficas de en 1778. En 1792, el capitán Gray, a bordo del *Columbia*, descubrió el río que desde entonces lleva el nombre de su barco.

n **Educación.** La capital, Salem, cuenta con una importante universidad. La tasa de escolaridad entre los 5-17 años (escuela pública elemental y secundaria) es de 90,9% y el número de institutos superiores es de 45, con 177.000 alumnos.

n **Economía.** La industria de la madera y del papel derivan de la gran actividad forestal de Oregon. La pesca del salmón es otra de sus industrias más importantes y características. Primer productor de cromita del país, el estado también es un importante centro turístico.

MONTANA | MO

En los primeros años de la década de 1740, los franceses Francois y Luis-Joseph Verendrye exploraron la región. La historia de Montana hasta su integración como parte de EE. UU. es similar a la del resto de la región, con guerra continua entre franceses y británicos, colonos independentistas y tribus indígenas, excepto en un detalle: aquí se libró la famosa batalla de Little Big Horn, en la que Sioux y Cheyennes unidos lograron batir a las tropas del general Custer.

n **Población.** Un 6% de indígenas constituye una presencia notable, sobre la media del país, pero aquí también predominan los blancos (92,7%) con apenas un 0,3% de negros. Billings y Great Falls son las principales ciudades.

n **Economía.** El fundamento económico es la explotación agrícola. Montana es uno de los primeros productores de cebada, trigo, remolacha azucarera, lino, papas, forrajes y avena.

Clarín

DORLING KINDERSLEY

GRAN ATLAS

Clarín 2000

la tierra desde el satélite

12 AMÉRICA DEL NORTE

ESTADOS UNIDOS

CALIFORNIA Y NEVADA

CIFRAS

Biblioteca **Clarín**
Invitación al saber

CALIFORNIA Y NEVADA

LA FIEBRE DEL ORO DE 1849 provocó la primera gran oleada de colonos europeos a la costa oeste. El clima agradable, el hermoso paisaje y la economía dinámica siguen atrayendo inmigrantes, a pesar de la amenaza de los terremotos, y California se ha convertido en el estado más poblado de EE.UU. La población se concentra en Los Ángeles, una de las conurbaciones más extensas del mundo, San Francisco y San Diego. Los nuevos inmigrantes proceden de Corea del Sur, Filipinas, Vietnam y México. Las áridas tierras de Nevada, al principio, fueron explotadas por los minerales. Luego, los ingresos de la minería fueron superados por los generados en los centros turísticos y de juego de Las Vegas y Reno.

REFERENCIAS

POBLACIÓN

- 1 millón a 5 millones
- 500.000 a 1 millón
- 100.000 a 500.000
- 50.000 a 100.000
- 10.000 a 50.000
- menos de 10.000

ALTIMETRÍA

4000m · 3000m · 2000m · 1000m · 500m · 250m · 100m · nivel del mar

ESCALA 1:3.000.000
(proyección: cónica conforme de Lambert)

km 0 5 10 20 30 40 50 60 70 80
millas 0 5 10 20 30 40 50 60 70 80

INDUSTRIA Y TRANSPORTE

LAS RICAS RESERVAS DEL SUBSUELO de Nevada abrieron un período de auge minero, luego reemplazado por los ingresos generados por el juego. En California se desarrollan industrias relacionadas con la defensa y actividades de investigación y desarrollo. Silicon Valley, cerca de San Francisco, es un centro mundial de la microelectrónica, mientras en Los Ángeles el turismo,

El juego fue legalizado en Nevada en 1931. Desde entonces, Las Vegas se ha convertido en el centro de esta actividad que produce millones de dólares.

Actividades económicas e infraestructura

- aeroespacial
- automovilística
- defensa
- cinematográfica
- financiera
- alimentaria
- casinos
- tecnológica
- minera
- farmacéutica
- investigación
- textil
- turismo
- princ. poblaciones
- aeropuerto internac.
- principales carreteras
- princ. áreas industriales

SISTEMAS DE TRANSPORTE

- 338.334 km
- 4.710 km
- 12.595 km
- 306 km

En California, el auto es un elemento vital de la vida cotidiana. Un extenso sistema de autopistas recorre todo el estado, que tiene el mayor índice de vehículos per cápita del mundo.

EL PAISAJE

EL AMPLIO VALLE CENTRAL separa las montañas costeras de California de Sierra Nevada. La falla de San Andrés, que discurre debajo de gran parte del estado, produce frecuentes temblores de tierra y terremotos. Al este de Sierra Nevada, el paisaje se caracteriza por una topografía de cuencas y sierras,

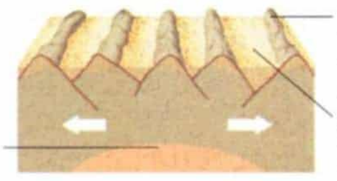

***La roca fundida** (magma) acumulada forma una cúpula en el interior de la Tierra y las rocas de la superficie se rompen. Algunas zonas se levantan formando montañas y otras se hunden creando valles llanos (cuencas).*

***La sequoia llamada** **General Sherman,** en el Parque Nacional Sequoia, tiene 3.000 años y, con sus 84 m, es uno de los seres vivos más altos del mundo.*

Casi toda la agricultura de California está confinada al fértil y bien regado Valle Central, situado entre las cordilleras Costeras y Sierra Nevada, que incluye los valles de San Joaquín y Sacramento.

Las impresionantes formaciones de roca granítica de Half Dome y El Capitán, y los verdes bosques de coníferas atraen a millones de visitantes cada año al Parque Nacional de Yosemite, en Sierra Nevada.

La Gran Cuenca domina casi toda la topografía de Nevada. Contiene grandes cuencas separadas por relieves erosionados, como cerros aislados y mesetas. El caudal de los ríos varía con las lluvias y el derretimiento de las nieves.

El pico Wheeler alberga algunos de los árboles más viejos del mundo, pinos (*pinnus aristata*), que pueden vivir hasta 5.000 años.

Cuando la presa Hoover, en el río Colorado, fue terminada en 1936, se formó el lago Mead, uno de los lagos artificiales más grandes del mundo. Se prolonga 285 km aguas arriba.

La falla de San Andrés se extiende 1.050 km a través de California. Cuando los terrenos de ambos lados de la falla se desplazan a velocidades distintas se producen fuertes terremotos. San Francisco fue devastada por un terremoto en 1906.

El desierto de Mojave, escasamente poblado, recibe menos de 200 mm de lluvias anuales. Se utiliza para probar armas y con otros fines militares.

Desierto Amargosa



***La Sierra Nevada** forma una barrera que impide que la lluvia llegue a gran parte de Nevada. Las masas de aire del Pacífico quedan despojadas de su humedad al pasar sobre las montañas.*

Valle de la Muerte



***Denominado así por los colonos inmigrantes** en 1849, el Valle de la Muerte es el lugar más seco y caluroso, además del más bajo, de América, situado a 85,4 m bajo el nivel del mar.*

El mar Salton, un lago salado de 777 km², se creó accidentalmente, entre 1905 y 1907, cuando se rompieron los sistemas de contención de un canal de regadío del río Colorado.

UTILIZACIÓN DEL SUELO

CALIFORNIA es el primer productor agrícola de EE.UU., aunque las escasas precipitaciones hacen esencial el riego. La larga estación de cultivo y el abundante sol permiten diversificar la producción en el Valle Central (uva, cítricos, hortalizas y algodón). Casi 6,8 millones de hectáreas de bosques de California se explotan comercialmente. El clima árido de Nevada y sus suelos pobres no sirven para la

Utilización del suelo y agricultura

- bovino
- cítricos
- frutales
- riego
- madera
- viñedos
- prin. pobl.
- pastos
- cultivos
- bosque
- desierto



***Sin riego**, este fértil valle en Palm Springs aún formaría parte del desierto de Sonora. El consumo de agua de los establecimientos agrícolas de California constituye el 80% del total del estado.*

POBLACIÓN URBANA Y RURAL

urbana 92% · rural 8%

0 10 20 30 40 50 60 70 80 90 100

DENSIDAD
44 habitantes por km²

SUPERFICIE TOTAL
697.286 km²

◀ C50/P558

OREGÓN
IDAHO
UTAH
ARIZONA
COLORADO
NEVADA
CALIFORNIA
MÉXICO
Gran Cuenca
Valle Central
Valle del Sacramento
Valle de San Joaquín
Valle de la Muerte
Valle Big Smoky
Desierto de Mojave
Desierto de Sonora
Mar Salton
Islas del Canal
Golfo de Santa Catalina
Canal de Santa Bárbara
Bahía de Monterey
Sacramento
Reno
Las Vegas
Los Angeles
San Diego
Fresno
Bakersfield
Salinas
Modesto
Stockton
Oakland
San Jose
Sparks
Carson City
Tonopah
Elko
Eureka
Winnemucca
Lago Tahoe
Lago Shasta
Lago Mead
Lago Havasu
Lago Mohave
Lago Owens
Lago Walker
Lago Mono
Lago Crowley
Lago Winnemucca
Lago Humboldt
Lago Pyramid
Lago Honey
Lago Almanor
Lago Eagle
Lago Berryessa
Lago Oroville
Lago Clear Lake
Lago Goos
Lago Lower Klamath
Lago Upper
Lago Alkali
Lago Masacre
Lago Middle Alkali
Lago Lower
Lago Franklin
Lago Ruby
Lago Snow Water
Lago Newark
Lago Groom
Lago Bristol
Lago Cadiz
Lago Danby
Lago Palen
Lago Ivanpah
Lago Soda
Lago Harper
Lago Rogers
Lago Rosamond
Lago Isabella
Lago Pine Flat
Lago McClure
Lago Black Butte
Lago Berryessa
Presa Hoover
Presa Imperial
Presa Laguna
Embalse Clear Lake
Embalse Lahontan
Embalse Rye Patch
Embalse Don Pedro
Embalse San Luis
Embalse Camanche
Embalse Haiwee
Embalse Lahontan
Punta Sur
Punta Argüello
Punta Concepción
Isla San Miguel
Isla Santa Cruz
Isla Santa Rosa
Isla Santa Bárbara
Isla Santa Catalina
Isla San Clemente
Isla San Nicolás
Pasaje Exterior de Santa Barbara
Canal de San Pedro
Canal Coachella
Canal de Santa Bárbara
Acueducto de California
Acueducto de Los Angeles
Acueducto del Colorado
Colorado
Mojave River
Owens River
Truckee River
Carson River
Walker River
Humboldt River
Sacramento
San Joaquín
Tuolumne River
Merced River
Stanislaus River
Calaveras River
Cosumnes River
Mokelumne River
Yuba River
Pit River
Trinity River
Kern River
Tulare Lake Bed
Buena Vista Lake Bed
Virgin River
Meadow Valley Wash
Cordillera Santa Rosa
Cordillera Stillwater
Cordillera Trinity
Cordillera Toiyabe
Cordillera Monitor
Cordillera Hot Creek
Cordillera Panguke
Cordillera Grant
Cordillera Kawich
Cordillera Silver Peak
Cordillera Pahrumpah
Cordillera Sheep
Cordillera Shell Creek
Cordillera Snake
Cordillera Wilson Creek
Cordillera Estanu
Cordillera Anargosa
Cordillera Panamint
Cordillera Del Diablo
Cordillera Costera
Cordillera Santa Lucía
Montes Warner
Montes Independence
Montes Ruby
Montes Shoshone
Montes White
Montes Inyo
Montes Spring
Montes Chocolate
Montes Santa Rosa
Montes Laguna
Montes Providence
Montes New York
Montes Tehachapi
Montes San Rafael
Desierto Black Rock
Desierto Smoke Creek
Cordillera Severn Troughs
Mesa Pahee
Marismas Saladas Humboldt
Marismas Saladas Columbus
Carson Sink
Llanura Alkali
Devils Playground
Tulare Lake Bed
Buena Vista Lake Bed
Punta Sur
Punta Argüello
Punta Concepción
Santa Catalina
Santa Cruz
Santa Rosa
Santa Barbara
Santa Ana
Santa Clara
Santa Maria
Santa Monica
Santa Paula
Santa Ynez River
Santa Barbara
Santa Cruz
Santa Clara
Santa Ana

California y Nevada

Las montañas de la cadena Costera y de Sierra Nevada están forestadas, si bien los picos más altos de las Sierras superan la línea que marca el límite de la vegetación arbórea. Los desiertos de Nevada se ubican hacia el este de la "sombra de lluvia". La ciudad de Las Vegas está al oeste del lago Mead, un gran embalse del río Colorado. Hay zonas muy irrigadas a lo largo del Colorado y al sur del Mar Salton, en Imperial Valley, donde se practica agricultura. El sur de California es atravesado por zigzagueantes sistemas de fallas, muchos de los cuales pueden ser seguidos en la imagen a lo largo de las fronteras de los principales bloques de corteza. Dos grandes fallas se cruzan al norte de Los Angeles, separando el extremo norte del desierto de Mojave de las montañas San Bernardino y Tehachapi. Los sistemas paralelos y las depresiones de Nevada están controlados por las fallas debido a la extensión de corteza de este a oeste. La falla de San Andrés recorre más de 1.000 km desde Los Angeles hasta San Francisco, con ríos que siguen la resultante debilidad de la corteza en forma paralela a la costa.

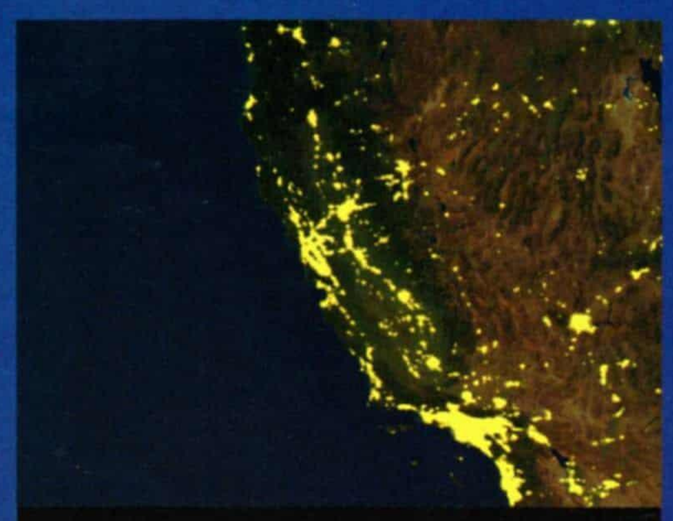

***La imagen nocturna** muestra los centros densamente poblados sobre la costa: Los Angeles y San Diego en el sudeste, y San Francisco, Oakland y San José hacia el norte. Las Vegas es la otra ciudad importante, ubicada en el desierto (en la parte inferior derecha de la imagen). Las montañas costeras separan la costa del Pacífico del Valle Central, donde una línea de ciudades forma un hilo luminoso que va desde el norte de Sacramento hacia el sur, atravesando Modesto y Fresno en dirección a Bakersfield.*



***San Francisco** ocupa una península ubicada entre el Pacífico y la bahía que lleva el mismo nombre de la ciudad. La espuma blanca de las olas del océano se observan a lo largo de la costa oeste en esta imagen tomada por el Landsat, mientras que escolleras, muelles y diques se alinean sobre la bahía. El puente Golden Gate se dirige al norte, hacia las colinas del condado Marin. La pequeña isla hacia el este es Alcatraz, famosa porque allí funcionó una prisión. La falla de San Andrés recorre la península y la zona de amarraderos es especialmente vulnerable al daño causado por los movimientos sísmicos y debió ser reconstruida después del terremoto de 1906.*



***El valle de Los Angeles** está entre tres cadenas de montañas y el Pacífico. Las montañas San Bernardino hacia el nordeste, las Santa Mónica, hacia el noroeste, y las Santa Ana, hacia el sudeste, forman un círculo que encierra el aire sobre Los Angeles cuando sopla la brisa oceánica. Los gases contaminantes del tránsito y la industria frecuentemente se concentran debido a la falta de circulación del aire y reaccionan bajo la luz solar formando el smog de la ciudad. Las áreas luminosas dentro de la zona urbana muestran la concentración industrial y comercial. También se ven barcos anclados fuera de la zona portuaria de Long Beach.*

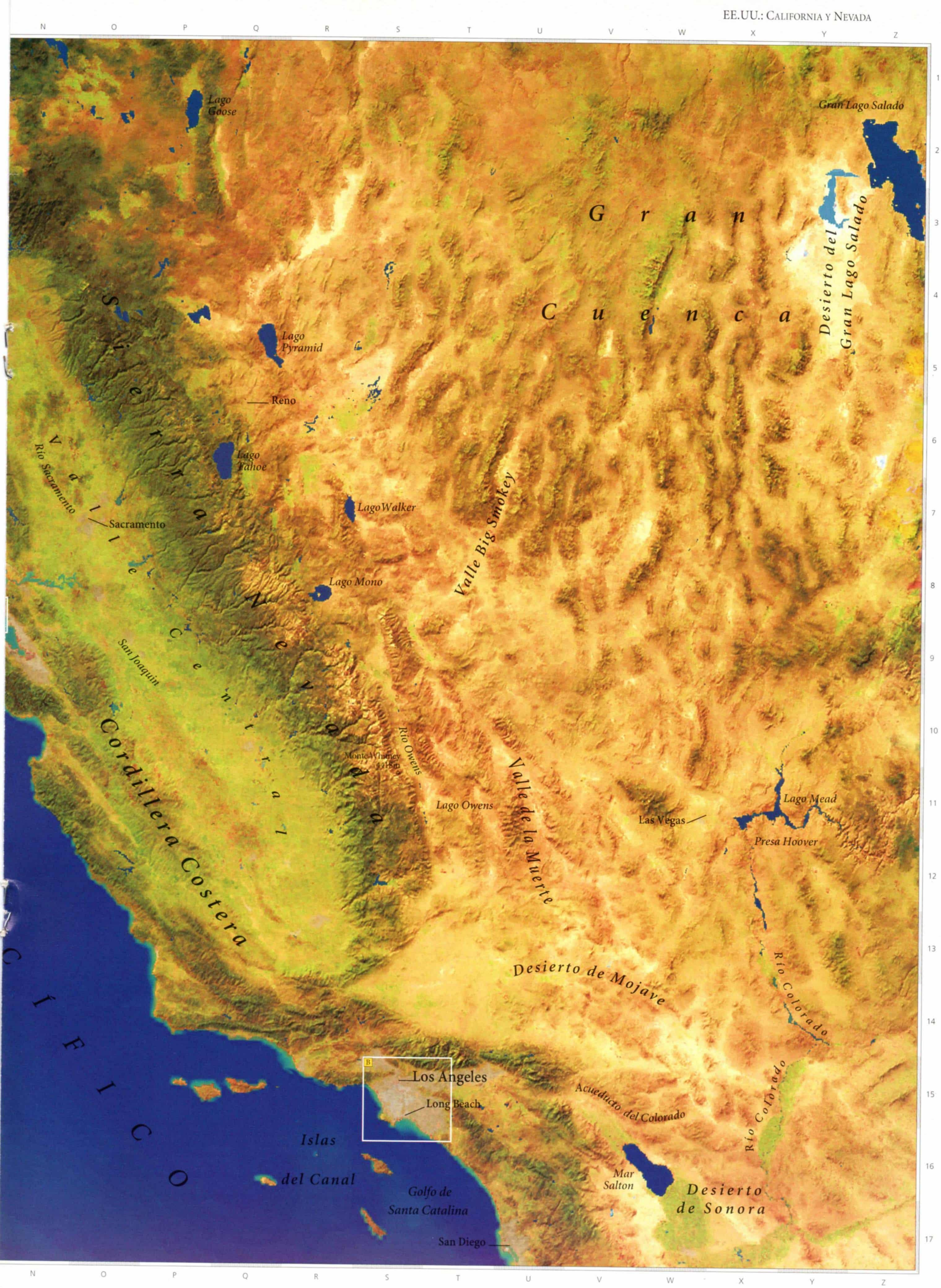
Lago Goose
Gran Lago Salado
Gran Cuenca
Desierto del Gran Lago Salado
Sierra Nevada
Lago Pyramid
Reno
Lago Tahoe
Rio Sacramento
Valle Sacramento
Lago Walker
Valle Big Smokey
Lago Mono
Valle Central
San Joaquin
Cordillera Costera
Monte Whitney 4418m
Rio Owens
Lago Owens
Valle de la Muerte
Las Vegas
Lago Mead
Presa Hoover
Desierto de Mojave
Río Colorado
Los Angeles
Long Beach
Acueducto del Colorado
Islas del Canal
Mar Salton
Desierto de Sonora
Golfo de Santa Catalina
San Diego
PACÍFICO

CALIFORNIA Y NEVADA EN CIFRAS

CALIFORNIA | CA

Juan Rodríguez Cabrillo fue el descubridor de este territorio en 1542, aunque Hernán Cortés instaba a los reyes de España a buscar "las islas de California" ya desde 1524. Pero el primer asentamiento, en San Diego, se realizó en 1769. Luego, en 1847, California se incorporó a EE.UU. Es el tercer estado en extensión, después de Texas y Alaska, y el más poblado del país, al punto que uno de cada ocho estadounidenses es californiano. Gran receptor de inmigrantes (200.000 se radican allí cada año) es una síntesis del país. En ninguna otra parte la diversidad de culturas se hace tan notable como en California. Estado de grandes ciudades y largas autopistas, desiertos, terremotos, desarrollo informático, películas de Hollywood... Un escenario donde se trata de hacer realidad "el sueño americano".

POBLACION

En 1848 se descubrió oro en Sacramento y un año después miles de inmigrantes llegaron al hasta entonces ignoto lugar. Y aunque la fiebre del oro se detuvo, la inmigración continuó. Tras el oro, hacia 1860, el ferrocarril atrajo la segunda oleada de inmigrantes chinos. Fue tal su impulso, que en 1881 el Congreso impuso restricciones a su ingreso que recién se derogarían en 1943. El *Chinatown* de San Francisco es tan famoso como el *Little Tokyo* de Los Angeles, segunda concentración japonesa del país.

California tiene la mayor población indígena. Los negros vinieron desde el sur, atraidos por la demanda de mano de obra durante la Segunda Guerra Mundial. También hay importante presencia italiana, colonias rusas e irlandesas, indios y paquistaníes en el Silicon Valley y hasta la mayor concentración de camboyanos fuera de Camboya.

GRUPOS ÉTNICOS

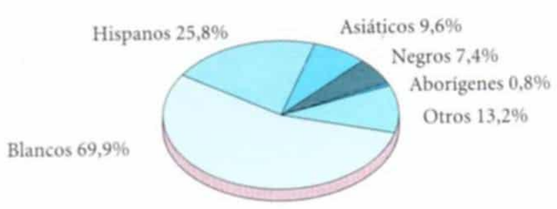

CRONOLOGÍA

El 3 de mayo de 1992 ocurrieron los graves disturbios raciales de Los Angeles. El detonante fue la absolución de cuatro policías blancos que habían golpeado al ciudadano negro Rodney King. La expectativa de una condena ejemplar se vio defraudada. Y la protesta culminó en un estallido de violencia que convirtió a la ciudad en "zona de catástrofe nacional".

Más de 50 muertos, manzanas enteras demolidas e incenciadas, fue el resultado de una tensión que nació con California.

En 1849 el Congreso Constituyente de California trató de prohibir la entrada de negros, lo que fue doblegado por la insistencia de los antiesclavistas.

En 1870, oradores tristemente célebres como Denis Kearney, propugnaban la violencia contra los chinos, alegando que le robaban el trabajo a los blancos. En 1882 el Congreso aprobó una ley que limitaba la inmigración china.

Un paso en pro de la integración se dio en 1996, cuando Willie Brown se convirtió en el primer alcalde negro de San Francisco.

ECONOMÍA

PBI: US$ 880.100 millones (1996)

En 1906, un terrible terremoto provocó en San Francisco un incendio que duró tres días y que dejó unos 3.000 muertos y 250.000 personas sin techo. Sin embargo, la tragedia pareció motivar el despegue económico de todo el estado.

Nació el cine de Hollywood, los pozos petrolíferos se comprobaron suficientes para cubrir las necesidades de la creciente industria automovilística y hacia 1937 los naranjales ya eran un símbolo de la pujanza agrícola.

Los filmes proporcionaron la imprescindible evasión en los duros años de la Primera Guerra, la ley seca y, más tarde, la Gran Depresión. Advertidos del fenómeno y sus proyecciones, los banqueros de Wall Street comenzaron a invertir en esa actividad.

Además se destacan la industria, muy diversificada y con especial acento en la electrónica; los bosques, que ocupan más del 40% del estado; y entre los cultivos, la vid y los frutales. La riqueza minera de California se basa en la explotación de petróleo y gas natural, mercurio, oro, cinc y tungsteno.

El principal problema actual es que con el incesante crecimiento de la población, la tierra se usa para construir viviendas y se resta a la agricultura y a la forestación. Su futuro, signado por los servicios y la tecnología de punta (Silicon Valley) se augura más urbano que rural.

CRIMINALIDAD

157.547 presos

Las bandas y pandillas callejeras constituyen una verdadera plaga en las ciudades, al punto que las guías de turismo no soslayan los consejos de seguridad a los visitantes, desde el modo de conducirse en los cajeros automáticos hasta los trucos para no ser instado a detenerse cuando se maneja un auto. No parece casual que uno de los atractivos turísticos más famosos del estado sea la ex prisión de Alcatraz, "La Roca", donde fue confinado el célebre mafioso Al Capone.

ÍNDICE DE CRIMINALIDAD

EDUCACIÓN

La problemática de la sociedad multirracial se traslada a la educación. La creciente presión de la presencia hispana llevó a la discusión legislativa la declaración de estado bilingüe, con la inclusión del castellano en las escuelas, lo que fue desechado.

Sin embargo, en el período escolar 1998-9 los hispanos constituían el 41,3% del total de alumnos inscriptos en los establecimientos educativos públicos.

California cuenta con más de 8.300 escuelas donde estudian 5,8 millones de chicos y trabajan más de 264.000 docentes. Estos tienen a su disposición más de 573.000 computadoras y 63.000 aulas están conectadas con Internet.

El número de alumnos por aula crece permanentemente en el estado que sufre más que otros los topes y reducciones presupuestarios aplicados en 1978, cuando se redujo el impuesto a las propiedades, que financiaba básicamente al sistema y que actualmente representa el 28% de sus ingresos. La mayoría de éstos provienen directamente del estado. Entre el 80 y el 85% de los gastos de cada distrito escolar se destina a los sueldos docentes.

California se destaca por la excelencia de sus universidades, como la de Stanford (1891), la de California, cuya sede de Los Angeles (UCLA) fue diseñada en 1925, y cuya sede de Berkeley en San Francisco, se hizo más famosa por sus protestas sociales que por contar con nueve premios Nobel entre los profesores. También es importante la Universidad Jesuita de San Francisco (1855).

SALUD

dolencias cardíacas y cáncer

El sistema de salud de California asiste a 25.892.000 personas. Una cifra acorde a su condición de estado más poblado, pero no por eso menos notable. Así y todo, un 21,5% de la población (más de 7 millones) no tiene seguro médico.

Hay 414 hospitales comunitarios, lo que asegura 74.100 camas disponibles para recibir 3.110.000 pacientes al año, atendiendo 44.200 consultas diarias en hospitales y 43.600 ambulatorias. El centro más destacado del sistema sanitario es el prestigioso hospital de la UCLA (Universidad de California en Los Angeles).

Es alta la tasa de enfermos de sida (13,2 cada 100 mil habitantes); si bien no es la mayor del país. Entre las principales causas de muerte sólo supera el promedio nacional la tasa de homicidios (9,6 cada 100.000 personas, contra 7,9 para todo EE.UU.).

TEMAS DEL PAÍS

AUTOS, CINE Y LUJO



Los ocho millones de vehículos son toda una definición de la vida cotidiana en la ciudad. Sin un centro urbano definido, al contrario de lo que ocurre en otras ciudades, el auto es rey en Los Angeles. Para transitar sus numerosas autopistas o para atascarse en los embotellamientos en las horas pico.

La ciudad tiene en su centro, o *downtown*, un auténtico crisol de razas. El Pueblo es la zona mexicana por excelencia, en pleno corazón de la ciudad, lo que se evidencia no sólo en el auge del español, sino en las festividades en iglesias, plazas y mercados. También son característicos *Chinatown*, *Little Tokyo* y el barrio financiero. Y como atractivos turísticos las exclusivas calles de Beverly Hills, Bel Air y Westwood, ocupadas por las mansiones de las grandes estrellas del cine. Para los residentes, las playas y puertos de la bahía de Santa Mónica, Palos Verdes y Long Beach son sus propios paraísos. Pero es probable que además de Hollywood, una de las calles más famosas sea Sunset Boulevard, inspiradora de infinitas historias de la novela y el cine policial o "negro". Su tramo más característico es Sunset Strip, rodeado de clubes y hoteles y centro de la vida nocturna.

TRADICION DE VANGUARDIA

Los magnates ferroviarios construyeron sus mansiones multimillonarias en San Francisco. Pero, como contracara, la ciudad se convirtió en símbolo del inconformismo, la protesta política y la tolerancia a las diferencias ideológicas y morales. La zona de la Bahía fue eje de las luchas pacifistas contra la Guerra de Vietnam y los homosexuales constituyen un voto poderoso a la hora de las elecciones.

Son características de San Francisco sus 43 colinas, que aseguraron la vigencia del tranvía desde 1873 hasta la actualidad. El puente Golden Gate, que desde 1937 enlaza la ciudad con el Marin County y tiene 6 carriles para los 120.000 vehículos que lo cruzan a diario y uno para peatones. Su construcción duró más de cuatro años y costó 35 millones de dólares.

El *Financial District* es uno de los barrios financieros más poderosos del país, conocido como "el Wall Street del Oeste". Las riquezas culturales son múltiples. El Museo de Arte Moderno con su famosa Paul Klee Gallery, justifica el prestigio de San Francisco como ciudad de vanguardia.

CAPITAL	SUPERFICIE km²	POBLACIÓN en miles	DENSIDAD hab/km²	INGRESO per cápita en U$S	Expect. de VIDA	Mortal. Inf. por 1000 nacidos vivos
Sacramento	411.470	32.667	79,39	24.404	75,86	5,9

TEMAS DEL PAÍS

LA ERA DE LA INFORMATICA

Estados Unidos encabeza la llamada revolución informática y su sociedad atraviesa profundos cambios como resultado de la proliferación de computadoras personales y la difusión de Internet. En 1999, 197 millones de estadounidenses usaban la Red. A fines de los 90, el 45% de los hogares y el 89% de las escuelas contaban con PC. Silicon Valley, al sur de San Francisco (foto), es el lugar donde comenzó esta revolución.

La difusión masiva del auto y el combustible barato condicionaron la actitud de las anteriores generaciones de estadounidenses a las distancias e influyeron en la determinación de los patrones de desarrollo urbano. Hoy, la informática, el concepto de ciberespacio y la posibilidad de interacción virtual hacen que las distancias desaparezcan.

Las conexiones de alta velocidad por Internet son cada vez más populares. Una de sus consecuencias es la explosión en el uso de líneas telefónicas, en particular debido a que se ofrece a los usuarios la posibilidad de pagar una tarifa plana y no por minutos.

Los problemas de la Red. El gobierno y el Congreso estadounidenses difunden mucha información por Internet. Por su parte, los ciudadanos encauzan solicitudes y hacen trámites de todo tipo en forma electrónica. La tecnología reforzó el impacto de las leyes que establecen la libertad de información aunque también deja expuesto al usuario al aluvión de mensajes no solicitados.

La noción de una "democracia conectada" se ha fijado de tal manera que la mayoría de los políticos tiene su propio sitio web. Así como hace 40 años la campaña en la que John F. Kennedy derrotó a Richard Nixon marcó por primera vez la influencia de la televisión sobre el proceso político, los comicios presidenciales del 2000 serían las primeras "elecciones de Internet".

Al mismo tiempo, toda clase de activistas comenzó a divulgar sus opiniones por Internet. Por ese motivo, preocupa el uso que le puedan dar a Internet agrupaciones terroristas o industriales de la pornografía. Estos problemas sustentan la batalla por el uso de software codificado que asegure la privacidad de las comunicaciones electrónicas.

El FBI y la CIA quieren tener mayor control sobre los programas y archivos que van por la Red.

No obstante resulta difícil prevenir la rápida difusión de software que se distribuye por Internet y además, en el sentido geográfico habitual, es casi imposible detectar el lugar donde se encuentran alojados estos programas.

Por otra parte, tampoco se puede establecer con precisión una jurisdicción interna sobre el tema, ya que se trata de una red de comunicaciones sin fronteras nacionales. Lo mismo ocurre con los virus informáticos, capaces de infectar los programas de las computadoras.

Las compras virtuales. El shopping, que modificó notablemente los hábitos de consumo desde la década de 1960, y la compra por catálogo, de la cual dependen muchos hogares para la compra de indumentaria y otros artículos, enfrentan hoy al comercio electrónico. Las compras *online* ya es una realidad y muchas empresas ensayan propuestas de comercio electrónico, con resultados diversos. En 1998, solo 10% de los estadounidenses había comprado por Internet. Sin embargo, cerca del 40% de los comerciantes ofrecían artículos *online*. Se calcula que el número de personas que regularmente hará sus compras por Internet será de 20 millones en el 2007.

También se pronostica que el comercio virtual podría reemplazar por lo menos la mitad de las 17 salidas de compra mensuales que realiza cada estadounidense.

La gente también puede trabajar desde su hogar o alejada de la sede de la empresa gracias a Internet. El número de "teletrabajadores", una pequeña porción del total de la mano de obra, es cada vez más importante.

Pero la influencia de la informática no termina allí. También ha originado la llamada nueva economía: empresas cuyos negocios se basan en Internet. Su impresionante desarrollo se ha convertido en uno de los motores de la economía estadounidense. Pero en abril de 2000, el Nasdaq (índice de cotizaciones de empresas electrónicas) cayó abruptamente y reflejó las dificultades de la nueva economía, que suele recibir inversiones de 2.000 millones de dólares mensuales.



NEVADA | AR

CAPITAL	SUPERFICIE km²	POBLACIÓN en miles	DENSIDAD hab/km²	INGRESO per cápita en U$S	Expect. de VIDA	Mortal. Inf. por 1000 nacidos vivos
Carson City	286.367	1.747	6,1	24.135	74,18	6,2

Con numerosas zonas desérticas, Nevada es el estado más árido de los EE.UU. Sin embargo, gracias a las actividades vinculadas con el turismo, se ha convertido en uno de los más prósperos de la región. Los primeros pobladores fueron mormones y llegaron en 1851. Nevada ingresó en la Unión en 1864. Sobre el río Colorado está la represa Hoover que forma uno de los lagos artificiales más grandes del mundo.

POBLACIÓN

El clima árido y los considerables beneficios de la actividad turística favorecen la dispersión en el asentamiento humano que presenta una gran concentración en Las Vegas y Reno y espacios prácticamente vacíos. En los 90, un 88% de la población era urbana.

Un gran flujo de inmigrantes llegó a la región atraído por los beneficios de la actividad minera en el siglo XIX. En la actualidad, Nevada recibe unos 45.000 inmigrantes al año, cifra diez veces menor a la registrada por Florida. También llegan estadounidenses de otros estados que concurren allí para trabajar en los hoteles.

En cuanto al origen étnico, 1,5 millón de personas son de raza blanca mientras que los negros suman unos 200.000 .

GRUPOS ÉTNICOS

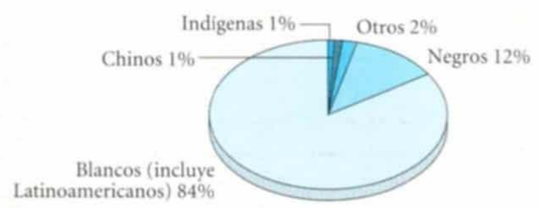

ECONOMIA

PBI: US$ 48.300 millones (1996)

El turismo es la principal actividad económica y está concentrada en Las Vegas y Reno. Esto fue posible por la legislación que, desde 1931, permitió el juego. También ese año se dictaron leyes más liberales respecto al divorcio. Los impuestos al juego representan el 37,7% del total de los ingresos fiscales del estado. Pero ésta también es una región rica en minerales.

La obtención de plata, a partir de 1859, fue el fundamento de la economía local. Además hay yacimientos de oro, cobre, magnesio, tungsteno, hierro y mercurio. En 1954 se descubrió la existencia de petróleo y comenzó otra de las actividades más importantes.

Entre las industrias se destaca la siderurgia en la ciudad de Henderson. También tienen gran desarrollo las actividades madereras, química, alimenticia y de construcción de maquinarias. La ganadería -con la cría de caballos y de ganado bovino y ovino- es más importante que la agricultura, que depende del riego.

CRIMINALIDAD

9.024 presos

Los índices de criminalidad son superiores a la media de EE.UU. En Nevada se cometen 11,2 asesinatos cada 100.000 habitantes (el índice nacional es de 6,8), 59,9 violaciones (35,9) y 302 robos (186).

EDUCACIÓN

El estado cuenta con 208 escuelas elementales y 74 establecimientos secundarios. La tasa de escolarización alcanza al 96%, cinco puntos más que el promedio nacional. Nevada también tiene 10 instituciones superiores, con 73.000 alumnos. En la enseñanza superior se destaca la Universidad de Nevada, con sedes en Las Vegas y Reno.

SALUD

Enfermedades cardiacas y cáncer

Entre las principales causas de muerte, sobresalen, por ser superiores a la media nacional, los accidentes de tránsito y los suicidios. En ambos casos, el índice es de 20 cada 100.000 (16 y 11 en EE.UU., respectivamente). Un 17,5% de la población no tiene seguro médico. Hay 19 hospitales comunitarios (161.000 pacientes).

TEMAS DEL PAÍS

CAPITAL DEL JUEGO

Las Vegas está en medio del desierto y las temperatura son muy elevadas. Pero eso no detiene la gran actividad que se desarrolla en el interior de los refrigerados hoteles. Esta ciudad es presenta como la "capital del entretenimiento". Y no parece exagerado.

En 1999 casi 34 millones de turistas fueron a Las Vegas para apostar en alguno de sus 200 casinos. Así produjeron ganancias de 7.200 millones de dólares. El lugar también es famoso por sus casamientos: 300 por día.

El juego fue legalizado en 1931. Y en los años 40 comenzó la construcción de casinos y hoteles luego que Benjamin "Bugsy" Siegel inauguró el Flamingo y marcó el modelo a seguir.

Ahora, la ciudad tiene un aire más familiar. Ya no hay prostitutas en las calles, los menores de 21 años no pueden beber alcohol ni jugar y los mafiosos han perdido terreno.

Clarín

DORLING KINDERSLEY

GRAN ATLAS

Clarín 2000

la tierra desde el satélite

13 AMÉRICA DEL NORTE

ESTADOS UNIDOS

ESTADOS SUDOCCIDENTALES

ALASKA, HAWAI Y DEPENDENCIAS

CIFRAS

Biblioteca Clarín
Invitación al saber

ESTADOS SUDOCCIDENTALES

Arizona, Colorado, Nuevo México y Utah

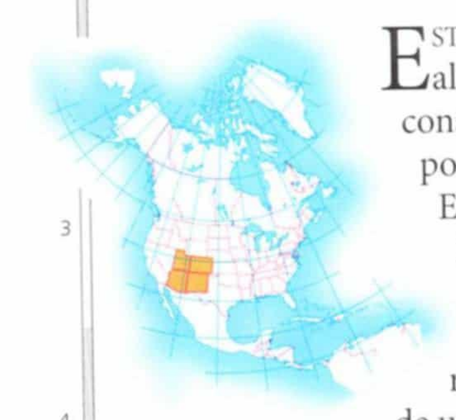

ESTA ÁRIDA REGIÓN, CARACTERIZADA POR EXTENSAS MESETAS y cañones espectaculares, alberga culturas diferentes. Aún se conservan las ruinas de las moradas construidas en paredes rocosas por los anasazi. Los indígenas norteamericanos poseen una tercera parte de la tierra de Arizona. La conquista y poblamiento por España y México dejaron huellas de su presencia, que son más fuertes en Nuevo México. Los mormones, que llegaron al Gran Lago Salado en 1847 en busca de libertad religiosa, fueron los primeros colonos angloamericanos y ahora constituyen más del 70% de la población de Utah. La riqueza mineral de la región provocó un rápido desarrollo durante el siglo XX, pero los problemas de un ambiente frágil, como la escasez de agua, pueden limitar su crecimiento.

EL PAISAJE

LA ÁRIDA Y ROCOSA meseta del Colorado está seccionada por los inmensos cañones de la cuenca del río homónimo. El desierto se extiende al norte y al sur, y las estribaciones de las Montañas Rocosas, al este y al oeste. El Gran Lago Salado y el desierto están dentro de la Gran Cuenca, una región de sierras paralelas que se extiende hasta Arizona.

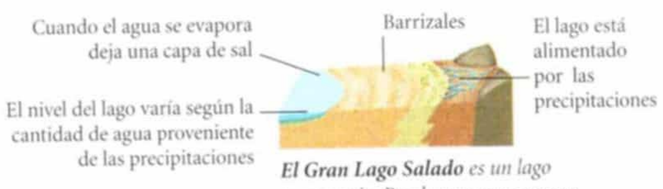

***El Gran Lago Salado** es un lago temporario. Puede permanecer seco durante largos períodos, dejando una capa de sales minerales evaporadas.*

Más de 13 millones de años de meteorización han formado miles de agujas y pináculos en los estratos rocosos del cañón Bryce

El paisaje de la Gran Cuenca se caracteriza por la presencia de áreas deprimidas encerradas por sierras paralelas que se extienden de norte a sur

Lago Powell

El río Grande tiene su nacimiento en varias corrientes de agua de deshielo, que han cortado valles profundos en los montes San Juan.

Dunas de arena, de 180 m de altura, han sido formadas en el valle de San Luis por vientos encajonados entre los montes San Juán y de Cristo, en las Montañas Rocosas

Algunas partes del Gran Cañón, que corta la meseta de Colorado, tienen un ancho de 25 km. El río Colorado ha excavado 2.000 m dejando al descubierto estratos rocosos de más de 2.000 millones de años.

Rainbow Bridge es el mayor arco natural del mundo: tiene 94 m. Probablemente empezó a desarrollarse cuando una riada repentina abrió una brecha en una estribación de arenisca de un meandro.

Los efectos de color que se observan en el desierto Pintado proceden de minerales como yeso y hematites combinados con el calor y el polvo.

Bosque Petrificado



***En el paisaje árido** del Bosque Petrificado, en Arizona, las semillas de árboles prehistóricos se han conservado fósiles en las rocas. Los árboles conservados en turberas se convirtieron en piedra por el agua rezumante rica en minerales.*

En el valle de Tularosa, arenas movedizas producen un cambio constante en la superficie, sumergiendo plantas y cualquier otro obstáculo.

Cuevas de Carlsbad

***Las intrincadas estalactitas** de las cuevas de Carlsbad han crecido por la filtración de agua rica en calcio durante los últimos 100.000 años. Las inmensas cuevas albergan unos 100.000 murciélagos.*

INDUSTRIA Y TRANSPORTE

LAS NUEVAS INDUSTRIAS HAN CONTRIBUIDO a reducir la dependencia de la región de la extracción de minerales y combustibles fósiles. La industria mecánica de precisión ha crecido con rapidez, sobre todo en Arizona y Colorado. Salt Lake City y Denver son centros financieros y Nuevo México, el mayor productor de uranio del país. Colorado es el principal centro de deportes de invierno de EE.UU.

SISTEMAS DE TRANSPORTE

Las Montañas Rocosas están cruzadas por 32 pasos de montaña, algunos de hasta 3.713 m de altura. El túnel Eisenhower, al oeste de Denver, lleva la interestatal 70 a través de la divisoria de aguas.



***La presa del cañón Glen,** en el río Colorado, fue terminada en 1964. Proporciona energía eléctrica y agua para riego, y es parte de un proyecto federal a largo plazo para aprovechar el río.*



***Las mesas y pináculos** aislados, que se elevan en el Monument Valley, son los restos resistentes de una anterior superficie de terreno erosionada poco a poco bajo condiciones áridas.*

***Los Bonneville Salt Flats** están en el Gran Lago Salado. En estos llanos se extraen, con fines comerciales, cloruro de sodio (sal), magnesio y otros minerales.*

ESCALA 1:3.500.000

(proyección: cónica conforme de Lambert)

km 0 10 20 40 60 80 100

millas 0 10 20 40 60 80 100

REFERENCIAS

POBLACIÓN

- 500.000 a 1 millón
- 100.000 a 500.000
- 50.000 a 100.000
- 10.000 a 50.000
- menos de 10.000

ALTIMETRÍA

4000m
3000m
2000m
1000m
500m
250m
100m
nivel del mar



***Un valle erosionado** por un glaciar en el Parque Nacional de las Rocosas, en Colorado. Hay más de 1.500 picos que superan los 3.000 m en el estado, seis veces más que el número de altas montañas de los Alpes suizos*

USOS DEL SUELO

LA GANADERÍA, sobre todo la cría de bovinos, es la principal fuente de ingresos agropecuarios. La región tiene una larga estación de cultivo y áreas de suelo rico, pero depende mucho del riego. Los cultivos incluyen maíz y trigo en las zonas orientales y ajíes (o chiles), frutas y algodón en áreas de riego.

Utilización del suelo y agricultura

- bovino
- cereales
- algodón
- frutales
- riego
- princ. pobl.
- pastos
- cultivos
- bosque
- desierto

***Los establecimientos de cría** de bovinos fueron introducidos en Nuevo México en el siglo XIX y se han convertido en la principal actividad rural de la región.*

POBLACIÓN URBANA Y RURAL

urbana 83% — rural 17%

0 10 20 30 40 50 60 70 80 90 100

DENSIDAD	SUPERFICIE TOTAL
24 habitantes por km²	1.100.028 km²

Los altos picos de los estados del sudoeste están muy poco poblados, si bien se observan algunas ciudades grandes al pie de los cordones de montañas. Denver es la gran luz que se ve en el nordeste; Phoenix se encuentra al sudeste de Denver y Salt Lake City, al noroeste. El río Colorado se ve en el centro de la imagen, atravesando la meseta de Colorado para formar un profundo cañón.

ESTADOS SUDOCCIDENTALES

LA GRAN CUENCA es una cuenca de drenaje interno ubicada al oeste de las Montañas Rocosas. Abarca el desierto del Gran Lago Salado, una zona de salinas estacionales, y al propio Gran Lago Salado. Hacia el este, las Rocosas cubiertas por nieve alcanzan alturas superiores a los 4.000 metros antes de bajar bruscamente hacia las Grandes Llanuras. Hacia el sur, la Meseta de Colorado es muy árida, si bien hay vegetación en las tierras altas de la meseta de Kaibab y Mongollon Rim. El Gran Cañón se ubica entre el lago Powel, al oeste, y el lago Mead en el este. Al sudeste, se observa el White Sands National Monument, una zona de tal reflectividad que se la ha empleado para calibrar los sistemas de cámaras que se llevan al espacio.



Denver, *la capital de Colorado, es una de las ciudades que están al pie de las Montañas Rocosas. Esta vista muestra la cima nevada del Monte Evans (arriba a la derecha), el nuevo aeropuerto internacional de Denver (abajo a la izquierda) y el río South Platte que atraviesa la ciudad. Desde 1990, la población de la región ha aumentado en aproximadamente 350.000 habitantes y Colorado pierde tierras cultivadas que ahora se dedican al desarrollo urbano. El auge económico de la región se debe principalmente al entretenimiento, relacionado con las zonas de vida salvaje y los centros de esquí.*

HAWAI

LAS 122 ISLAS del archipiélago de Hawai, situado en la Polinesia, son las cumbres de los mayores volcanes del mundo. Se elevan unos 9,7 km desde el fondo del océano Pacífico. El mayor, la isla de Hawai, sigue siendo muy activo. Hawai se convirtió en el estado número 50 de EE.UU. en 1959. La tradición de recibir mano de obra inmigrante se refleja en la diversidad étnica de las islas; sus habitantes proceden de toda el área del Pacífico y sólo el 12% de la población actual es nativa.



***La isla de Molokai** está formada de roca volcánica. Dunas viejas de arena cubren las rocas en las áreas costeras.*

INDUSTRIA Y TRANSPORTE

EL TURISMO DOMINA la economía, con más de la mitad de la población empleada en el sector servicios. La base naval de Pearl Harbor es otra importante fuente de empleo. La industria está concentrada en la isla de Oahu y depende de materias primas importadas pero los productos agrícolas son elaborados a nivel local.

SISTEMAS DE TRANSPORTE



Hawai cuenta con transporte marítimo. Honolulu es el centro principal de esta red, que facilita el comercio exterior y de los mercados de EE.UU. con las otras islas de Hawai.

***El cráter del volcán extinguido Haleakala** es el mayor del mundo. La gigantesca caldera, que contiene muchos conos secundarios, tiene 600 m de profundidad y 32 km de circunferencia.*

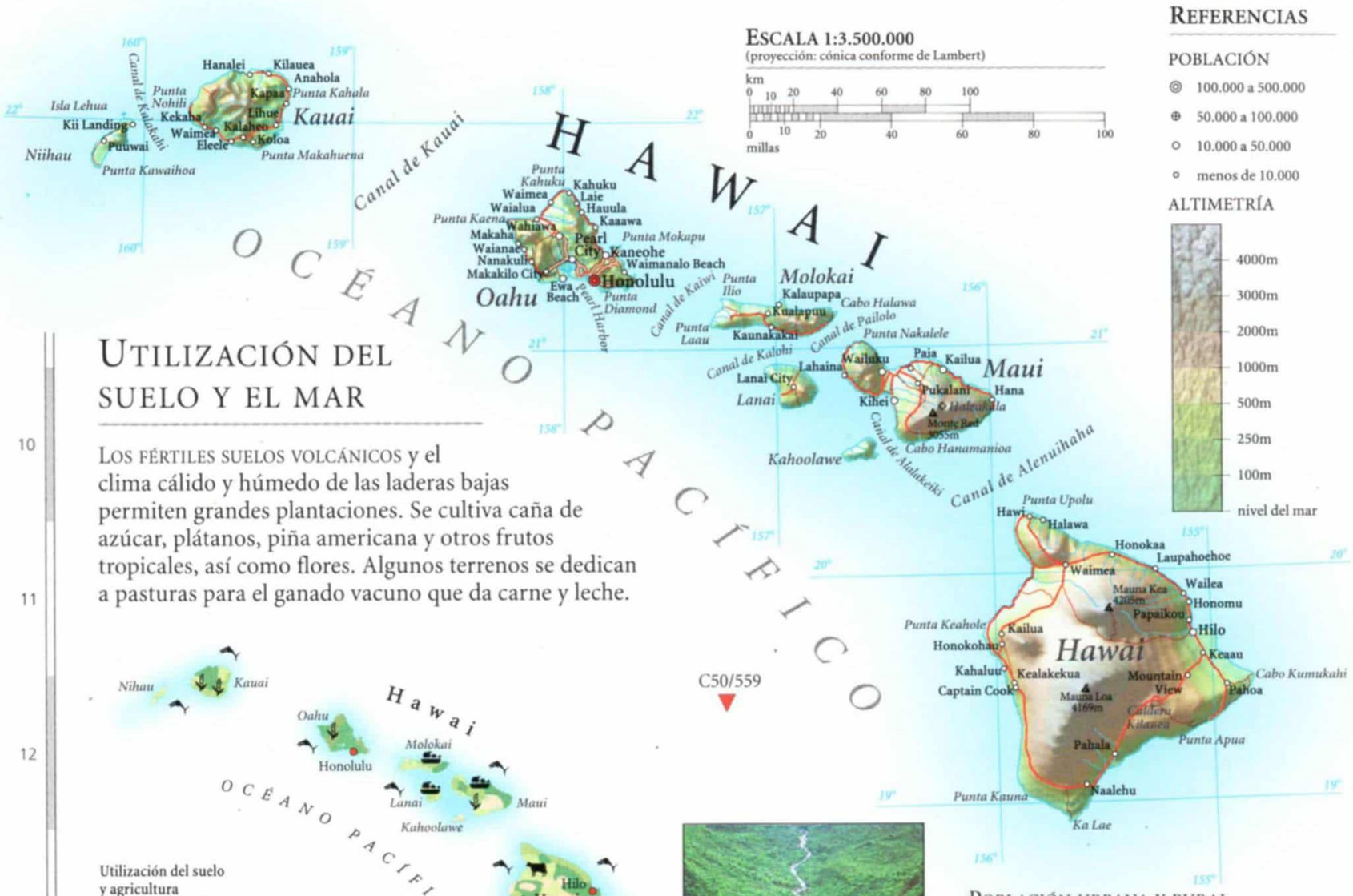

UTILIZACIÓN DEL SUELO Y EL MAR

LOS FÉRTILES SUELOS VOLCÁNICOS y el clima cálido y húmedo de las laderas bajas permiten grandes plantaciones. Se cultiva caña de azúcar, plátanos, piña americana y otros frutos tropicales, así como flores. Algunos terrenos se dedican a pasturas para el ganado vacuno que da carne y leche.

***La isla de Kauai** es uno de los lugares más lluviosos del mundo, con precipitaciones anuales de 11.500 mm.*

POBLACIÓN URBANA Y RURAL

urbana 89% — rural 11%

0 10 20 30 40 50 60 70 80 90 100

DENSIDAD	SUPERFICIE TOTAL
69 habitantes por km²	16.759 km²

USO DEL SUELO Y EL MAR

EL LITORAL DE ALASKA que no se hiela permite la pesca del salmón y el desarrollo de más de 2,2 millones de hectáreas de bosque. La mayor parte de Alaska no es cultivable, y cerca del 90% de los alimentos se importan. Cebada y heno se cultivan alrededor de Anchorage, donde se concentra la producción de lácteos.

POBLACIÓN URBANA Y RURAL

urbana 68% — rural 32%

0 10 20 30 40 50 60 70 80 90 100

DENSIDAD	SUPERFICIE TOTAL
0,3 habitantes por km²	1.518.800 km²



***Una masa flotante de troncos** del bosque Tongass es arrastrada por un remolcador con destino a las fábricas de pasta de papel de la costa de Alaska entre Juneau y Ketchikan.*

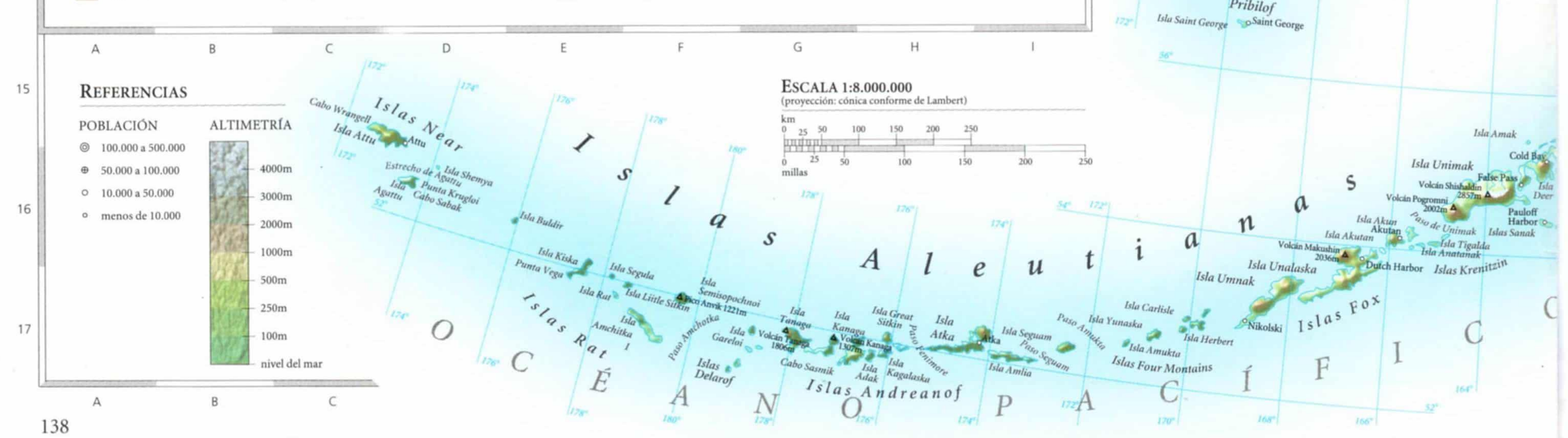

Alaska

Poco más de medio millón de personas vive en Alaska, una tierra inhóspita de hielos, bosques, montañas y llanuras. Fue comprada a Rusia en 1867 y tiene el doble de superficie que Texas. El descubrimiento de grandes reservas de petróleo ha dado prosperidad a la última región virgen de EE.UU., pero aumenta la necesidad de preservar el hábitat natural y las formas tradicionales de vida de los pueblos indígenas.

El paisaje

Las montañas de la costa del Pacífico culminan en una glaciar cordillera que se extiende hacia el oeste hasta la península de Alaska y el gran arco volcánico de las islas Aleutianas. Las llanuras interiores están drenadas por el río Yukón y limitadas al norte por los picos de la cordillera Brooks.

En agosto, la cordillera de Alaska está cubierta por vegetación de tundra otoñal.

Los glaciares se mueven y avanzan con gran rapidez después de períodos de acumulación de nieve. El glaciar de West Fork, en la cuenca del río Sustina, se desplazó 4 km en 1987.

Industria y transporte

Amplias zonas de Alaska están sin desarrollar y parte de la infraestructura existente es el legado de la inversión militar durante la Guerra Fría. La explotación minera, incluyendo el oro, se ha realizado durante más de cien años, pero ahora la industria del petróleo domina la economía. Industrias de transformación, como las fábricas de pasta de papel, proveen a mercados del área del Pacífico.

El oleoducto Trans-Alaska transporta petróleo de Phudhoe Bay desde 1977. El campo petrolífero es el más grande del país y se estima que es igual a los mayores del Golfo Pérsico.

HAWAI

LAS PRINCIPALES ISLAS DE HAWAI se extienden a lo largo de 500 km de noroeste a sudeste. La más joven de estas islas volcánicas es también la más grande: Hawai, llamada Isla Grande y ubicada al extremo occidental de la cadena. Los dos picos de la isla, Mauna Loa y Mauna Kea, son grandes volcanes formados por lava basáltica. El más joven de los volcanes, Kilauea (en la isla de Hawai) sigue activo y su lava crea nuevas tierras. El proceso volcánico de Hawai ya tiene más de 70 millones de años.

***La vista nocturna** de Hawai muestra la principal actividad en torno a Honolulu en la isla de Oahu. La ciudad es la más grande de la isla y también el principal centro turístico donde se encuentra el 60% de los hoteles del estado. Maui y Kauai también atraen el turismo masivo, mientras que la pequeña Molokai es mucho más tranquila.*



***El extremo nordeste** de la isla de Hawai se observa en esta imagen tomada por el Landsat. El gran volcán activo de Mauna Loa está abajo a la izquierda, con Mauna Kea hacia el norte. La caldera de Kilauea apenas se ve en el centro, abajo. También se observan las capas de lava, la más reciente de color más oscuro. La selva natural ha sido despejada a lo largo de la costa norte para dejar lugar a la agricultura.*



ALASKA

A DIFERENCIA DE LAS FORESTADAS MONTAÑAS COSTERAS DEL SUR, las cadenas montañosas de Alaska están desprovistas de vegetación y cubiertas de hielo. Los glaciares abrieron fiordos a lo largo de la costa sur. La vegetación se limita a las tierras bajas del centro del estado entre la cadena de Alaska y la cadena Brooks. El río Yukón drena esta área y termina en un extenso delta en la costa del Mar de Bering. La península Seward estaba conectada con la península asiática de Chukotsky por un puente de tierra cuando los niveles del mar eran más bajos durante la Edad de Hielo. Actualmente, el estrecho de Bering tiene unos 100 km de ancho en su sitio más angosto. La colina North baja de la cadena Brooks hacia la costa del océano Artico, que permanece congelado la mayor parte del año.

OCÉANO ÁRTICO

MAR DE BEAUFORT

Montes British

Montes Philip Smith

Cordillera Brooks

Montes Endicott

Llanos del Yukón

Río Mackenzie

Gran Lag del Oso

Montes Mackenzie

Montes Ogilvie

Río Yukón

Fairbanks

Montes Nulato

Montes Kuskokwim

Cordillera de Alaska

Montes Pelly

Whitehorse

Montes Chugach

Montes San Elías

Anchorage

Glaciar Malaspina

Yakutat Bay

Juneau

Lagos Tilechik

Lagos Wood River

Lago Iliamna

Península Kenai

Cordillera de las Aleutianas

Golfo de Alaska

Archipiélago Alejandro

Cordillera de la Costa

Kodiak

Bahía Bristol

Isla Kodiak

Península de Alaska

Cordillera de las Aleutianas

OCÉANO PACÍFICO

La imagen nocturna *pone en evidencia la poca población establecida en Alaska, si bien no está tan despoblada como Siberia. Los tres puntos luminosos corresponden a Anchorage, Fairbanks y, en la costa del Artico, los pozos petrolíferos de Prudhoe Bay.*

El ***glaciar Malaspina****, en Alaska, ilustra el poder de la erosión glaciar. Las líneas oscuras a lo largo del hielo son morrenas de desprendimiento de rocas arrastrado desde los picos de las Montañas San Elías donde otros glaciares cavan profundos valles. A diferencia de muchos glaciares que terminan en punta, o en la costa de los mares, el Malaspina se ha extendido sobre un importante frente antes de llegar al mar. Esta imagen, tomada en 1989, muestra el glaciar Hubbard, cerca del extremo superior de la imagen, extendiéndose hasta la bahía de Yukatat tras dar con un frente que le impide la entrada al fiordo Russell.*

HAWAI Y ALASKA EN CIFRAS

HAWAI | HI

CAPITAL	SUPERFICIE km²	POBLACIÓN en miles	DENSIDAD hab/km²	INGRESO per cápita en US$	Expect. de VIDA	Mortal. Inf. por 1000 nacidos vivos
Honolulú	16.729	1.257	75,13	23.192	78,21	5,8

En pleno océano Pacífico, a 4.000 km de la costa de México y California, el estado de Hawai es uno de los más aislados. Las principales islas, ocho picos emergentes de cadenas volcánicas, son de tal belleza que el turismo es su principal actividad. El segundo gran ingreso proviene de las inversiones en defensa estratégica del gobierno federal. Hawai fue incorporado a EE.UU. en 1898.

POBLACION

Los primeros pobladores, provenientes de otras islas del Pacífico, llegaron entre los años 300 y 600. Luego, en el siglo XVI Hawai fue visitada por españoles y en 1778 el capitán británico James Cook bautizó al archipiélago como islas Sandwich.

La cultura hawaiana tuvo un gran desarrollo que incluye mitología, tradiciones orales y escritas, música y danzas propias. El baile *hula* empezó como un rito religioso y se ha convertido en un símbolo de las islas. Otro símbolo son los *lei*, guirnaldas hechas con flores que se entregan como señal de afecto. Y aunque es originario de Portugal, el *ukulele* (especie de guitarra) marca con su sonido a la música local.

Actualmente, la mayoría de la población es nativa del Pacífico (12% hawaianos). Los blancos constituyen la tercera parte del total y hay muchos asiáticos.

GRUPOS ÉTNICOS

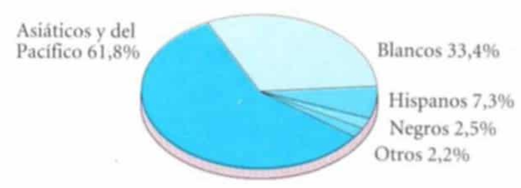

ECONOMÍA

PBI: US$ 34.900 millones (1996)

Las características geográficas de Hawai convocan entre 6 y 7 millones de turistas al año, atendidos por una población entre cinco y seis veces menor. Pero la agricultura, que ocupa un 10% de la superficie total, desempeña un papel económico importante.

Hasta 1992, cuando se cerró la última planta de procesamiento, sobresalía el cultivo de la caña de azúcar, con un alto grado de mecanización y de productividad. En cambio, permanecen los cultivos de piña tropical aprovechada para producir jugo. También hay café, tabaco, arroz y bananas; ganadería vacuna y ovina y ricos yacimientos de bauxita.

Es muy importante la inversión en defensa del gobierno federal. De este modo, así como la geografía está sobre volcanes, su economía queda en buena parte asentada sobre los vaivenes de la geopolítica. Basta recordar que el ataque japonés a Pearl Harbor, una base instalada en el archipiélago, en 1941 provocó el ingreso de EE.UU. en la Segunda Guerra Mundial.

CRIMINALIDAD

4.949 presos

En Hawai las estadísticas de criminalidad son llamativas: por un lado, el aumento de la población carcelaria fue de un 23,4% entre 1996 y 1997 (la más alta del país).

Por otra parte, las mismas estadísticas del gobierno federal destacan el descenso permanente de los delitos pese al aumento de la población estable y de los turistas: 7.199 en 1995, 6.585 en 1996, 6.023 cada 100.000 en 1997. Las autoridades locales, por su parte, consideran que los delitos violentos son excepcionales (4 asesinatos cada 100 mil habitantes). Igualmente, como prevención, es ilegal viajar "a dedo".

EDUCACIÓN Y SALUD

Más de 180.000 chicos asisten a las escuelas elementales del estado, cuyo índice de escolaridad alcanza al 87,9, uno de los más bajos del país. También hay 17 institutos superiores con 61.000 estudiantes.

Las dolencias cardíacas y el cáncer son las principales causas de muerte. La expectativa de vida es una de las más altas.

TEMAS DEL PAÍS

IMÁGENES DEL PARAÍSO

El cine y la televisión han creado una imagen idealizada de estas islas. Sol, playas y aventuras han sido ingredientes de series como *Hawai 5-0*, *Magnum* y la última versión de *Baywatch*. Pero Hawai es mucho más.

Se trata de una de las culturas más ricas en tradiciones folclóricas y en mitologías. Y de un pueblo cuya historia es singular. En los siglos XII y XIII las oleadas de colonos polinesios se establecieron mediante invasiones de gran crueldad.

Más tarde, en 1779, el capitán Cook murió apuñalado. Un año antes había sido recibido con honores porque su llegada coincidió con una celebración de los hawaianos. Poco después, el rey Kamehameha conquistó todo el archipiélago. Sin embargo su hijo, Kamehameha II, no pudo mantener la unidad del reino.

Los misioneros norteamericanos llegaron en 1820 y en 1840, Kamehameha III dictó la Constitución. También promulgó la división de tierras, aprovechada por colonos occidentales. Después de una serie de monarcas que trataron de frenar la pérdida de la población nativa, la reina Liliuokalani trató de ampliar sus poderes pero fue depuesta en 1893.

La acción tuvo el respaldo de tropas estadounidenses y llevó al gobierno a Stanford Dole. Aunque en principio Estados Unidos no aceptó la incorporación de las islas, esto ocurrió en 1898. En 1959 Hawai se convirtió en estado.

ALASKA | AK

CAPITAL	SUPERFICIE km²	POBLACIÓN en miles	DENSIDAD hab/km²	INGRESO per cápita en US$	Expect. de VIDA	Mortal. Inf. por 1000 nacidos vivos
Juneau	1.593.444	614	0,38	22.782	s/d	7,2

El estado más extenso (equivale a un quinto de la superficie de EE.UU.) fue comprado a Rusia en 1867 por unos 7.200.000 dólares. Con amplias zonas desiertas, su ubicación es curiosa porque está separado del resto del país por Canadá y es, además, el punto más cercano a Asia, a través del estrecho de Bering. La importancia estratégica de Alaska fue comprendida tras la Segunda Guerra Mundial y desde la Guerra de Corea recibe grandes inversiones militares. Entre el 15,6% de aborígenes, se destacan los esquimales, un símbolo de esta escasamente poblada región.

POBLACIÓN

El estado está casi desierto por lo cual el gobierno federal favorece mediante diversos estímulos la inmigración y radicación.

Los esquimales viven en las costas norte y oeste y junto al río Yukón. Los indígenas de las tribus athabaska, tlingit y haida viven en la costa y en las islas del sudeste; los aleutianos habitan principalmente el archipiélago que lleva su nombre.

A fines del siglo XIX se desató una fiebre del oro que acercó una gran cantidad de pobladores nuevos. Pero la "fiebre" duró poco.

GRUPOS ÉTNICOS

ECONOMÍA

PBI: US$ 21.400 millones (1996)

La producción se basa en la explotación de los bosques de coníferas. En tanto, la ganadería se basa en la cría del reno y en las islas Aleutianas hay una reserva de cría de zorros plateados, cuya piel es muy cotizada.

La pesca es un recurso básico, especialmente del salmón. Le siguen en importancia las capturas de bacalao, arenque, cangrejo y truchas. También la caza de ballenas, de focas y de morsas.

El subsuelo es abundante en riquezas (especialmente, petróleo en las llanuras) pero aún permanece poco explotado.

Otra actividad destacada es el turismo: Alaska cuenta con importantes parques nacionales, glaciares y reservas de cultura indígena.

CRIMINALIDAD

4.220 presos

Alaska tiene la segunda tasa de aumento de población carcelaria del territorio continental de EE. UU. con su 13,6% registrado entre los 3.716 presos de 1996 y los 4.220 de 1997 (Virginia Occidental tiene la primera: 15,4%). La tasa de asesinatos es de 8,9 cada 100 mil habitantes. Es altísima (66,2 cada 100 mil habitantes) la tasa de violaciones.

EDUCACIÓN Y SALUD

Unos 130.000 chicos asisten a las escuelas públicas elementales y secundarias. Otros 29.000 van a nueve institutos superiores.

El estado cuenta con 17 hospitales comunitarios que atienden a 40.000 pacientes anuales.

CRONOLOGÍA

Cuando el secretario de Estado William Seward decidió la compra de Alaska, el territorio estaba virtualmente inexplorado y su decisión fue tan criticada como ridiculizada. Un siglo después sus comprobados valores económicos y estratégicos reivindicaron su evaluación.

1741 | Descubrimiento de Alaska y de las islas Aleutianas por el danés Vitus Bering que exploraba a nombre de Rusia junto a Alexei Chirikov.
1784 | Las factorías y puestos de cazadores y exploradores rusos son suficientes para declararla colonia rusa.
1867 | Compra de Alaska a Rusia en 7.200.000 dólares.
1884 | Alaska es declarada distrito federal de EE. UU.
1896 | Descubrimiento de oro en la región de Klondyke.
1906 | Juneau reemplaza a Sitka como capital.
1912 | Declaración de Alaska como territorio federal.
1942 | Construcción de la carretera que comunica al territorio con el resto de EE. UU.
1959 | Alaska se convierte en estado.
1968 | Descubrimiento de petróleo.

ESTADOS DEL SUDOESTE Y DEPENDENCIAS EN CIFRAS

ESTADO	CAPITAL	SUPERFICIE km²	POBLACIÓN en miles	DENSIDAD hab/km²	INGRESO per cápita en US$	Expect. de VIDA	Mortal. Inf. por 1000 nacidos vivos
Arizona	Phoenix	295.276	4.798	16,24	20.461	76,10	7,6
Colorado	Denver	269.618	4.168	15,45	25.428	76,96	6,6
Nuevo México	Santa Fe	314.939	1.860	5,90	17.689	75,74	6,2
Utah	Salt Lake City	219.902	2.207	10,03	18.650	77,70	6,0

ARIZONA | AZ

La leyenda de los *cowboys* está presente en ciudades de Arizona como Tucson y Yuma, en la frontera mexicana. También la de sus rivales indígenas, como los caciques Gerónimo y Cochise. El clima cálido y seco no impide mostrar varias bellezas naturales, como el Gran Canón del Colorado. El estado produce más de la mitad del cobre de Estados Unidos.

■ **CRONOLOGÍA.** Un fraile franciscano, Marcos de Niza, fue el primer europeo en explorar Arizona, a nombre de España, en 1539. En 1540 llegó Francisco Vásquez de Coronado y puso las bases del Virreinato de Nueva España. En 1848 el territorio pasó a la Unión por el tratado de Guadalupe-Hidalgo y en 1912 se incorporó a la Unión.

■ **POBLACIÓN.** Los indígenas (5% de la población) ocupan buena parte de las tierras de Arizona. Pero los blancos componen más del 80% del total.

■ **ECONOMÍA.** En los valles con riego hay grandes cultivos de algodón, cereales, naranjas, mandarinas y pomelos. Y en las zonas montañosas, abundan los bosques. Además de cobre, Arizona es gran proveedor de vanadio, y también de mercurio, oro, plata, cinc y plomo. Gigantescas represas en el río Colorado proveen abundante energía eléctrica. Desde 1950, la aeronáutica y la electrónica tienen gran desarrollo en Tucson y Phoenix.

COLORADO | CO

En Denver, la capital de Colorado, están las compañías que controlan la mitad del negocio del oro del país. Aunque nació como un estado basado en la minería y la agricultura, actualmente el 82,4% de su fuerza de trabajo está empleada en el sector de servicios.

■ **CRONOLOGÍA.** Juan de Ulibarri reclamó para España, en 1706, los territorios que otros españoles habían avistado desde el siglo XVI. Los EE.UU. incorporaron parte del territorio junto con la compra de Louisiana, en 1803. La parte central se anexó junto a la admisión de Texas como estado en 1845. La región occidental fue incorporada en 1848, tras la guerra con México.

■ **ECONOMÍA.** Se cultivan trigo, remolacha azucarera, legumbres y frutas. Y se extraen cobre, plomo, oro, cinc, plata, uranio, petróleo y gas. Entrre las industrias se destacan la química, la del caucho, la textil y la alimenticia. Los centros invernales, como Aspen, atraen numerosos turistas.

■ **EDUCACIÓN.** La tasa de escolaridad es de 93,1% y el número de institutos superiores, de 42 (155.000 alumnos).

NUEVO MEXICO | NM

El primer productor de uranio de Estados Unidos fue escenario de terribles batallas entre los españoles, que con Juan de Oñate y Luis de Velasco exploró el territorio desde 1595, y los indios pueblo, que los expulsaron en 1609. En Los Alamos se hacen pruebas nucleares.

■ **ECONOMÍA.** Primer productor de uranio del país, también se destaca en cobre, carbón, sales plásticas y metales preciosos. Petróleo y gas natural en el sudeste. La industria se concentra en Albuquerque y la siderurgia se desarrolló tras la Segunda Guerra Mundial. Fabrican materiales para construcción, para la industria alimenticia y la reparación ferroviaria. Importante centro de investigación nuclear en Los Alamos.

■ **SALUD.** Un 22,8% de la población no tiene ningún tipo de cobertura. Es una de las tasas más altas del país, tras Texas y Arizona (24,5%) y Arkansas (24,4%). Sin embargo, su tasa de mortalidad infantil, de 6,2 por mil nacidos vivos, está por debajo de la media nacional (7,3 por mil).

Nuevo México cuenta con 36 hospitales, unas 36.000 camas, que albergan por año 163.000 pacientes, con 21.000 consultas diarias y otras 29.000 fuera de los hospitales.

UTAH | UT

Inicialmente agrícola y minero, y signado por las controversias sobre la poligamia entre los fundadores mormones y el gobierno federal, Utah es un importante centro turístico y productor de primerísimo nivel en software para computadoras.

■ **CRONOLOGÍA.** El estado fue explorado por los frailes franciscanos Escalante y Domínguez en 1776 y John Bridger descubrió las aguas del Gran Lago Salado en 1824. A esa zona llegaron los mormones en 1847. Su aceptación moral de la poligamia provocó serios enfrentamientos con el gobierno, que se zanjaron en 1890, seis años después de la inclusión de Utah como estado, con la renuncia a esa práctica por parte de los mormones.

■ **POBLACIÓN.** Entre las actividades industriales se destacan la aeroespacial, la biomédica y la producción de software. En Utah hay minas de uranio, cobre, oro, plata, cinc, molibdeno y carbón y yacimientos de petróleo. La producción agrícola incluye trigo, verduras y frutas. Los turistas visitan sus lagos y sus ríos atraen a muchos pescadores.

■ **EDUCACIÓN.** Unos 482.000 chicos asisten a las escuelas elementales y secundarias del estado que también cuenta con 17 institutos superiores (152.000 alumnos).

ESTADO LIBRE ASOCIADO

PUERTO RICO | PR

CAPITAL	SUPERFICIE km²	POBLACIÓN en miles	DENSIDAD hab/km²	INGRESO per cápita en US$	Expect. de VIDA	Mortal. Inf. por 1000 nacidos vivos
San Juan	9.103	3.522	386	9.885	s/d	8,9

La isla fue descubierta por Cristóbal Colón en 1493 y bautizada San Juan Bautista. Puerto Rico es un estado libre asociado a Estados Unidos. Esto significa que desde el 25 de julio de 1952 está en vigencia una Constitución que elaboraron sus propios políticos previa autorización del Congreso federal. Puerto Rico tiene autonomía administrativa. Pero EE.UU. ejerce autoridad en política exterior, aduana, moneda y justicia, y mantiene la facultad de derogar las leyes locales. La cuestión de la independencia total o la anexión definitiva divide a los partidos. La mayoría de la población ha optado por una situación intermedia.

POBLACIÓN

La población es mayoritariamente de origen hispano y predominantemente urbana. La mayor concentración se da en la capital, San Juan. Otras ciudades importantes son Bayamón, Caguas, Carolina, Ponce y Mayagüez. La mayoría de la población es católica. Los idiomas reconocidos como oficiales son el español y el inglés. Los habitantes poseen la ciudadanía estadounidense.

ECONOMÍA

PBI: US$ 34.817 millones (1998)

Hasta principios del siglo XX, el café fue el gran producto agrícola de la isla. Pero luego fue superado por la caña de azúcar y el tabaco. Se ha desarrollado notablemente el cultivo de frutas, como bananas, piñas, cocos y cítricos. La ganadería presenta una nutrida cabaña bovina y porcina.

Entre las principales industrias se destacan la petroquímica, los plásticos y los productos farmacéuticos (hay una gran cantidad de laboratorios), así como la fabricación de equipos eléctricos y electrónicos. Otras ramas industriales destacadas son: textil, alimenticia, cemento y calzado.

Los recursos minerales y su explotación son irrelevantes. En cambio, el turismo, con casi 5 millones de visitantes anuales, constituye una importante fuente de ingresos. San Juan recibe numerosos cruceros.

OTRAS DEPENDENCIAS

Estados Unidos controla estos territorios:

Samoa Americana. Superficie: 199 km². Capital: Pago Pago. Población: 60.000. Son cinco islas volcánicas y dos atolones de coral en la zona sur del Pacífico. Produce un quinto de todo el atún que se consume en EE.UU.

Guam. Superficie: 549 km². Capital: Hagatna. Población: 149.249. La base militar cubre un tercio del territorio. Se habla inglés y chamorro y allí vive una importante comunidad japonesa. Las principales actividades están vinculadas con la base militar y el turismo.

Atolón de Johnston. Debido a su escasa superficie (2,8 km²) carece de capital. Población: 527, básicamente militares, ya que se lo utiliza para pruebas nucleares desde 1971. Un accidente (un misil que explotó en tierra) produjo una terrible contaminación de plutonio.

Midway. Superficie: 5 km². Población: 455 militares. El nombre, "mitad de camino", se refiere a California y Japón. Es un atolón de coral, al oeste de Hawai, al que algunos políticos quieren incorporar administrativa y políticamente. Fue escenario de la mayor batalla naval de la Segunda Guerra.

Islas Marianas del Norte. Superficie: 477 km². Capital: Chalan Kanoa. Población: 58.846. Fueron gobernadas por España, Alemania y Japón. Desde 1986 son parte de EE.UU.

Islas Vírgenes. Superficie: 363 km². Capital: Charlotte Amalie. Población: 101.809. Son 55 islas volcánicas, al este de Puerto Rico. La mayoría de la población es una mezcla de razas africanas y europeas. Turismo.

Isla de Wake. Son 6,5 km² entre Midway y Guam. Es el pico de un volcán. Población: 302. Se usa como escala de aviones de carga.

EDUCACION Y SALUD

Desde 1952 la enseñanza es obligatoria, gratuita y laica entre los 6 y 16 años. Ahora abarca a 618.000 alumnos de escuelas elementales y secundarias.

Hay varias universidades, como la de Puerto Rico (con facultades en San Juan, Mayagüez y Río Piedras); Católica, Del Sagrado Corazón e Interamericana, de Bayamón.

Clarín

DORLING KINDERSLEY

GRAN ATLAS

Clarín 2000

la tierra desde el satélite

14 AMÉRICA DEL NORTE

MÉXICO

MAPAS COMPLETOS

CIFRAS

Biblioteca Clarín
Invitación al saber

ESCALA 1:6.250.000
(proyección: cónica conforme de Lambert)

km 0 25 50 100 150 200
millas 0 25 50 100 150 200



El abrupto paisaje desértico *de la Sierra Madre del Sur es el resultado de complejos procesos tectónicos. Las montañas de plegamiento del oeste, que se extienden en dirección norte-sur, se juntan con las montañas del Caribe que van de este a oeste.*



La acción de las olas ha tallado *abruptos acantilados en las rocas ígneas de la isla de Cedros, en la costa de Baja California. La isla alberga leones marinos, reptiles y venados.*

MÉXICO

MÉXICO ES RICO en recursos minerales pero su superficie agrícola es limitada. Además, tiene la población de habla hispana más numerosa del mundo. La mayoría de los mexicanos son mestizos pero existen comunidades indígenas en muchos lugares, 400 años después de que España destruyera el imperio azteca. Gran parte del norte está poco poblada mientras que Ciudad de México se ha convertido en una de las ciudades más grandes del mundo. El Tratado de Libre Comercio de Norteamérica (NAFTA) ofrece grandes perspectivas comerciales, que pueden ayudar a solucionar los problemas económicos del país. Este cuenta con importantes actividades petroleras y turísticas.

UTILIZACIÓN DEL SUELO Y EL MAR

EL MAÍZ OCUPA la mayor parte de la superficie cultivada. Las plantaciones comerciales de café, azúcar, vainilla y algodón se sitúan en la llanura costera del Golfo y en áreas de regadío del norte, donde también se practica la ganadería extensiva. La pesca es importante, en especial los mariscos para la exportación. Desde 1980 el aumento de la población ha creado la necesidad de importar cereales.

POBLACIÓN URBANA Y RURAL



DENSIDAD	SUPERFICIE TOTAL
46 habitantes por km²	1.958.200 km²



Granos de café *esparcidos secándose al sol. El café se cultiva en la llanura costera del Golfo y es el producto agrícola de exportación más valioso.*

MÉXICO: ESTADOS

① DISTRITO FEDERAL

REFERENCIAS

POBLACIÓN
- más de 5 millones
- 1 millón a 5 millones
- 500.000 a 1 millón
- 100.000 a 500.000
- 50.000 a 100.000
- 10.000 a 50.000
- menos de 10.000

ALTIMETRÍA
4000m
3000m
2000m
1000m
500m
250m
100m
nivel del mar

EL PAISAJE

LA GRAN MESETA CENTRAL se eleva suavemente hacia el sur desde el río Grande, aislada de las llanuras costeras por la Sierra Madre Oriental y Occidental. Las dos cordilleras al este y al oeste, respectivamente, convergen en el centro y culminan en elevados picos volcánicos en los alrededores de Ciudad de México. Los encadenamientos de la Sierra Madre del Sur se alzan al sur de la cuenca del río Balsas hasta el istmo de Tehuantepec.

La larga, estrecha y muy árida península de Baja California es un bloque granítico alargado y separado del continente por la fosa tectónica inundada del golfo de California.

La acción de las olas ha creado barras de arena, que protegen lagunas, a lo largo de la llanura costera del Golfo.

El cono volcánico apagado del pico de Orizaba, con sus 5.700 m, es el más alto de México. En América del Norte, sólo el monte Logan y el McKinley son más elevados.

Sierra Madre Oriental

Río Grande

El istmo de Tehuantepec, cubierto de espeso bosque, es un *graben*, una cubeta baja creada por el movimiento descendente de un bloque rocoso entre dos líneas de falla.

Sierra Madre Occidental

Río Balsas

Popocatépetl

Las inestables tierras altas de la cuenca de Ciudad de México son propensas a terremotos. En otro tiempo fue una región de lagos poco profundos. Las medidas para el control de las inundaciones y el consumo local durante los últimos cuatro siglos han causado la virtual desaparición del agua.

Las montañas de Chiapas son una serie de *horsts*, bloques de tierra levantados entre dos líneas de falla. Se han formado conos volcánicos allí donde la lava ha brotado de las fallas.

***La península de Yucatán** es una meseta calcárea donde la lluvia se infiltra muy rápidamente y se desarrolla una densa hidrografía subterránea. Los suelos calizos determinan la presencia de la estepa. En otras áreas, sin embargo, crece una impenetrable selva.*

Formación del golfo de California

Dirección del movimiento de las placas
Baja California
Golfo de California
Falla de transformación
Dorsal oceánica en expansión
Borde de la corteza continental

***El golfo de California** empezó a abrirse hace unos 4 millones de años como resultado del hundimiento y desplazamiento de la placa a lo largo de fallas de transformación.*

***El Popocatépetl** es un volcán apagado que forma parte del "Cinturón de Fuego" del Pacífico. Tiene un cráter de casi 1 km de ancho.*

***Figura de piedra** reclinada del Templo de los Guerreros en la ciudad maya de Chichén-Itzá. La civilización maya floreció en la península de Yucatán entre el 200 y el 900 d.C.*

INDUSTRIA Y TRANSPORTE

EL PETRÓLEO Y EL GAS NATURAL de la costa del Golfo constituyen la principal fuente de ingresos. La explotación de metales ha declinado, pero es todavía el primer productor mundial de plata. La mayoría de las industrias están concentradas alrededor de Ciudad de México. El libre movimiento de mercancías en la región fronteriza con EE.UU. y la instalación en ella de *maquiladoras* han creado miles de empleos.

SISTEMAS DE TRANSPORTE

373.986 km

3.116 km

20.425 km

2.900 km

Rápidas y modernas autopistas enlazan Ciudad de México con otros puntos del área central del país. Sin embargo, algunas ciudades lejanas del norte están comunicadas por carreteras estrechas.

Actividades económicas e infraestructura

- cervecera
- automovilística
- química
- electrónica
- cons. de pescado
- maquiladoras
- minera
- petróleo y gas
- textil
- capital
- princ. poblaciones
- aeropuerto internac.
- principales carreteras
- princ. áreas industr.

C7/P70
C22/P238
C15/P154
C15/P154
Canal de Yucatán
Cabo Catoche
Río Lagartos
Chiquilá
Isla Mujeres
Puerto Juárez
Cancún
Dzilam de Bravo
Progreso
Mérida
Hunucmá
Celestún
Maxcanú
YUCATÁN
Valladolid
Chemax
Playa del Carmen
Cozumel
Isla Cozumel
Ruinas de Tulum
Península de Yucatán
Campeche
Seybaplaya
Champotón
Hopelchén
Iturbide
Polyuc
Felipe Carrillo Puerto
Vigía Chico
Bahía del Espíritu Santo
Punta Herrero
QUINTANA ROO
CAMPECHE
Ciudad del Carmen
Laguna de Términos
Francisco Escárcega
Candelaria
Nuevo Coahuila
Chetumal
Bacalar
Majahual
Banco Chinchorro
Boca Bacalar Chico
BELICE
GUATEMALA
Xpujil
Frontera
Zacatal
Palizada
Jonuta
Emiliano Zapata
Macuspana
Palenque
Tenosique
TABASCO
Villahermosa
Cunduacán
Comalcalco
Paraíso
Cárdenas
Coatzacoalcos
Minatitlán
Las Choapas
Teapa
Pichucalco
Raudales
Simojovel
Copainalá
Ocosingo
Tuxtla
San Cristóbal de Las Casas
Chiapa de Corzo
CHIAPAS
Comitán
La Trinitaria
Ciudad Cuauhtémoc
Motozintla de Mendoza
Tapachula
Ciudad Hidalgo
Puerto Madero
Tuxtepec
Istmo de Tehuantepec
Salina Cruz
Tehuantepec
Puerto Arista
Golfo de Tehuantepec
Puerto Escondido
Puerto Ángel
Pinotepa Nacional
Jamiltepec
Punta Maldonado
Acapulco
Chilpancingo
GUERRERO
Sierra Madre del Sur
Oaxaca
OAXACA
Huatulco
Tlaxcala
Puebla
Cholula
Texmelucan
Cuernavaca
Toluca
Morelia
CIUDAD DE MÉXICO
Pachuca
Tulancingo
Tula
Xalapa
VERACRUZ
Veracruz Llave
Boca del Río
Alvarado
Punta Roca Partida
Tampico
Ciudad Madero
Laguna de Pueblo Viejo
Ciudad Victoria
Ciudad Mante
Ciudad Valles
Tamazunchale
Huejutla
Tuxpan
Poza Rica
Papantla
Nautla
Martínez de la Torre
Huauchinango
Zacatlán
Teziutlán
Altotonga
Perote
Orizaba
Córdoba
Tehuacán
Cuautla
Atlixco
Matamoros
Taxco
Iguala
Chilpancingo
Tlapa de Comonfort
Huamuxtitlán
Tlaxiaco
Putla
Ixtepec
Juchitán
Salina Cruz
Tehuantepec
Laguna Superior
Laguna Inferior
Mar Muerto
Tonalá
Puerto Arista
Pijijiapán
Mapastepec
Escuintla
Huixtla
Tapachula
Ciudad Hidalgo
Puerto Madero
Motozintla de Mendoza
Volcán Tacaná
Comalapa
Cerro Tres Cruces
Ciudad Victoria
Tampico
Ciudad Madero
Laguna de Pueblo Viejo
Laguna de Tamiahua
Cabo Rojo
Tuxpan
Tamiahua
Álamo
Tihuatlán
Papantla
Gutiérrez Zamora
Nautla
Martínez de la Torre
Veracruz
Boca del Río
Alvarado
Punta Roca Partida
Coatzacoalcos
Minatitlán
Acayucan
Cosamaloapan
San Andrés Tuxtla
Catemaco
Tuxtepec
Playa Vicente
Medias Aguas
Jesús Carranza
Matías Romero
Cerro Zempoaltepec
Oaxaca
Monte Albán
Ocotlán
Mitla
Ejutla
Miahuatlán
Tehuantepec
Salina Cruz
Juchitán
Ixtepec
Zanatepec
Tapanatepec
Arriaga
Tonalá
Puerto Arista
Pochutla
Puerto Ángel
Puerto Escondido
Pinotepa Nacional
Jamiltepec
Punta Maldonado
Acapulco
General Juan N Álvarez
San Marcos
Ometepec
Coyuca
Ayutla
Tecpan
Atoyac
Tierra Colorada
Ixtapa
Zihuatanejo
Petatlán
Chilpancingo
Tlapa de Comonfort
Tlaxiaco
Putla
Huajuapan
Tamazulapán
Nochixtlán
Huamuxtitlán
Chilapa de Álvarez
Mezcala
Apipilulco
Apaxtla de Castrejón
Iguala
Teloloapán
Arcelia
Huitzuco
Chiautla
Acatlán
Teotitlán del Camino
Cuicatlán
Huautla
Tlaxcala
Huamantla
Apizaco
Tlaxco
Chignahuapan
Zacatlán
Teziutlán
Altotonga
Perote
Xalapa
Huatusco
Córdoba
Orizaba
Tecamachalco
Atlixco
Cuautla
Matamoros
Tehuacán
Tepeaca
Puebla
Cholula
Texmelucan
Tlaxcala
Texcoco
Tlalnepantla
Cuernavaca
Tepoztlán
Tepoztlán
Toluca
Zitácuaro
Morelia
Pátzcuaro
Tacámbaro
Uruapan
Zamora
Ciudad Hidalgo
Lago de Cuitzeo
Acámbaro
Moroleón
Yuriria
Salamanca
Celaya
Irapuato
Silao
Guanajuato
Dolores Hidalgo
San Miguel de Allende
Querétaro
Tequisquiapan
Ixmiquilpan
Huichapan
San Juan del Río
Actopan
Tula
Pachuca
Atlacomulco
Tlalnepantla
Tepotzotlán
Apan
Tlaxco
Apizaco
Huamantla
Huatusco
Volcán Pico de Orizaba
Orizaba
Córdoba
Tehuacán
Tepeaca
Puebla
Cholula
Texmelucan
Tlaxcala
Texcoco
Tepoztlán
Cuernavaca
Cuautla
Atlixco
Tecamachalco
Matamoros
Taxco
Iguala
Teloloapán
Huitzuco
Chiautla
Acatlán
Teotitlán del Camino
Cuicatlán
Huautla
Tlaxiaco
Putla
Huajuapan
Tamazulapán
Nochixtlán
Huamuxtitlán
Chilapa de Álvarez
Mezcala
Apipilulco
Apaxtla de Castrejón
Iguala
Teloloapán
Arcelia
Huitzuco
Chiautla
Acatlán
Teotitlán del Camino
Cuicatlán
Huautla
Tlaxcala
Huamantla
Apizaco
Tlaxco
Chignahuapan
Zacatlán
Teziutlán
Altotonga
Perote
Xalapa
Huatusco
Córdoba
Orizaba
Tecamachalco
Atlixco
Cuautla
Matamoros
Taxco
Iguala
Teloloapán

Torreón está en una intersección de carreteras y vías de ferrocarril, con una población de 250.000 habitantes en la árida meseta del norte de México. Las ciudades de Gómez Palacio y Ciudad Loerdo están al noroeste, atravesando el cauce seco del río Nazas. Se pueden observar los caminos que convergen en las ciudades y el patrón triangular de las pistas del aeropuerto, al noroeste de Torreón.

La imagen nocturna muestra el contraste entre la ciudad de México y gran parte de la árida zona norte del país, la península de Baja California y la selva húmeda de la península de Yucatán, que están poco habitadas. Las luces en el Golfo de México, alejándose de las ciudades de Campeche y el Delta del Mississippi son explotaciones petroleras y de gas.

MÉXICO

LA IMAGEN SATELITAL muestra la vegetación que cubre los picos de la Sierra Madre Occidental y Oriental, con una meseta seca entre ambas. El área que rodea Torreón abarca una de las pocas zonas cultivadas de la meseta. En el oeste, el inundado valle del Golfo de California separa la península de Baja California del resto de México. En el este, plantaciones y pastizales cubren la planicie costera, con bosques en las tierras más altas. La meseta central se levanta hacia las montañas del sur, con volcanes que se elevan sobre la ciudad de México y las zonas urbanas que la rodean. La zona de Chiapas, en el sudeste, ha sido levantada y un gran sistema de fallas que va de este a oeste marca su límite sur. La baja península de Yucatán está cubierta por una densa selva húmeda. Un estrecho se extiende a lo largo de más de 50 km de norte a sur marcando el comienzo de la zona de tala en el estado de Tabasco, en la frontera con Guatemala.

La ciudad de México, *que aparece de color gris oscuro en la parte superior de la imagen infrarroja, está en un valle rodeado de picos volcánicos. El aire queda atrapado dentro del valle provocando la concentración de smog que hace de la ciudad una de las más contaminadas. Popocatepetl, un volcán de 5.400 metros se eleva en la parte inferior. Ubicado en la árida meseta central, sólo las tierras más altas reciben las lluvias necesarias para el desarrollo de la vegetación.*

MÉXICO EN CIFRAS



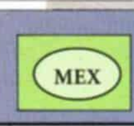



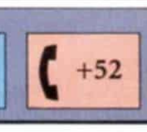



NOMBRE OFICIAL: ESTADOS UNIDOS MEXICANOS | CAPITAL: CIUDAD DE MÉXICO | POBLACIÓN: 95,8 MILLONES | MONEDA: PESO MEXICANO | IDIOMA: ESPAÑOL

Las llanuras a lo largo de las costas de los océanos Pacífico y Atlántico se elevan en una árida meseta central, donde se encuentra una de las ciudades más pobladas, México, construida sobre lo que fue la capital del imperio azteca, Tenochtitlán. Colonizado por los españoles, que llegaron atraídos por las minas de plata, México se independizó en 1821. La actual estructura del país quedó establecida, casi en su totalidad, durante la Revolución Épica de 1910 que le costó la vida a unas 250.000 personas. En 1994, el país firmó el Acuerdo de Libre Comercio de América del Norte (NAFTA). Desde 1929, la política ha sido dominada por el Partido Revolucionario Institucional (PRI) que en 1997 perdió su hegemonía parlamentaria. Es un país de grandes desigualdades sociales, que sufrió severas crisis económicas en los 80 y 90. Mientras en el norte, junto a la frontera con Estados Unidos, se acelera el desarrollo industrial, en el estado sureño de Chiapas la pobreza fue el marco del levantamiento zapatista de 1994.

RANKING MUNDIAL

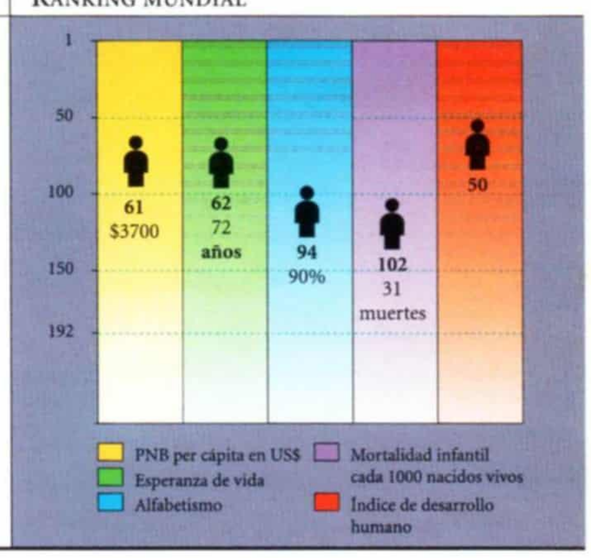

CLIMA

TABLA DEL TIEMPO

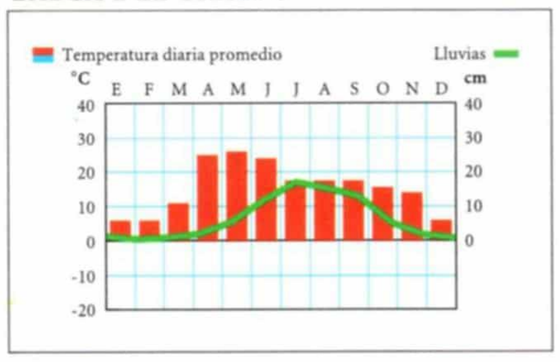

La meseta y las altas montañas son cálidas durante gran parte del año. La costa del Pacífico, en tanto, tiene clima tropical.

TRANSPORTE

Ciudad de México
19 mill. de pasajeros

630 buques

LA RED DE TRANSPORTES



Durante el gobierno de Salinas se emprendió un proyecto vial con financiamiento privado para la construcción de 6.000 km de autopistas con peaje que hoy constituyen un fracaso comercial. Por este motivo, se interrumpió la construcción de otros 6.000 km prevista para el 2000. En un esfuerzo por aumentar el tránsito, se bajó el costo del peaje. El gobierno privatizó parte del ferrocarril y quiere hacer lo mismo con los aeropuertos.

TURISMO

19,4 mill. de visitantes

Bajó 4% (1995-1997)

INGRESO DE TURISTAS

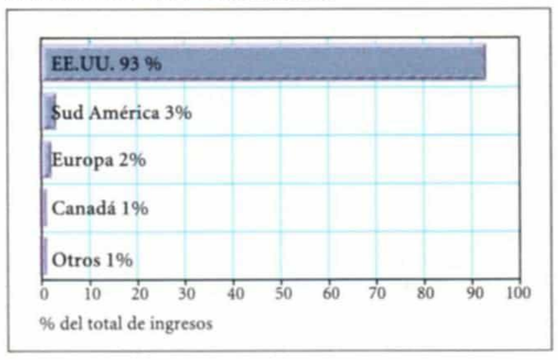

El turismo es uno de los sectores que genera más empleos y un tercio de los ingresos. Excelentes centros turísticos famosos por sus playas, como Acapulco o en la Península de Yucatán, son algunos de los atractivos. Cuenta también con centros arqueológicos mayas y aztecas, así como muchas ciudades, entre ellas Morelia y Guadalajara, que permanecen virtualmente intactas desde la Colonia.

POBLACIÓN

Español, nahuat, maya, zapotec, mixtec, otomi, totonac, tzotzil y tzeltal

50/km2

POBLACIÓN URBANA Y RURAL

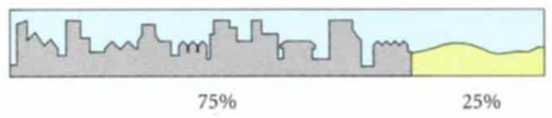

RELIGIÓN

GRUPOS ÉTNICOS

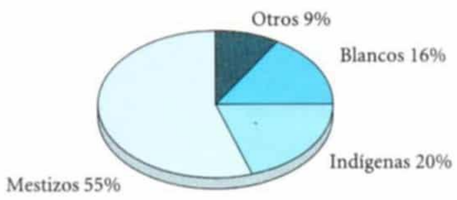

Los mayas y los aztecas fueron algunos de los pueblos que vivieron en el actual territorio mexicano. Los mayas se destacaron por sus conocimientos astronómicos y matemáticos. Ruinas de sus palacios y templos se pueden ver en la península de Yucatán, tierra habitada por este pueblo.

A partir del s.XVI, México fue dominado por los españoles. En la actualidad la mayoría de la población es mestiza y el gobierno promueve las culturas indígenas.

Esto disimula la tradicional discriminación hacia este sector de la población, que viene de la época colonial.

En cambio, la comunidad negra, mucho más pequeña y asentada cerca de las costas, está bien integrada.

PIRÁMIDE POBLACIONAL

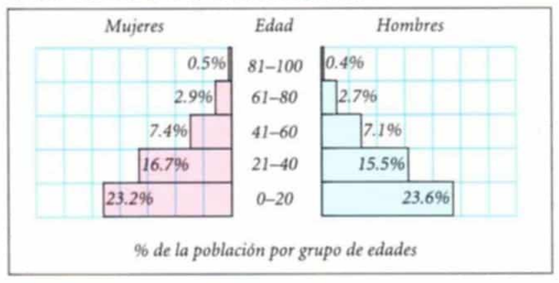

En 1994, en Chiapas, estalló la rebelión del movimiento guerrillero zapatista por los derechos indígenas y como protesta por la pobreza de los campesinos sin tierras.relativamente pocas mujeres participan en política.

Aunque el Estado ha mantenido una posición distante de la Iglesia durante décadas, 9 de cada 10 mexicanos es católico. Las celebraciones de la Virgen de Guadalupe, patrona del país, reúne multitudes cada 12 de diciembre. En tanto, aumenta la influencia de los pastores evangelistas.

POLÍTICA

Cámara alta: 1997 / 2000; Cámara baja: 1997 / 2000

Ernesto Zedillo Ponce de León

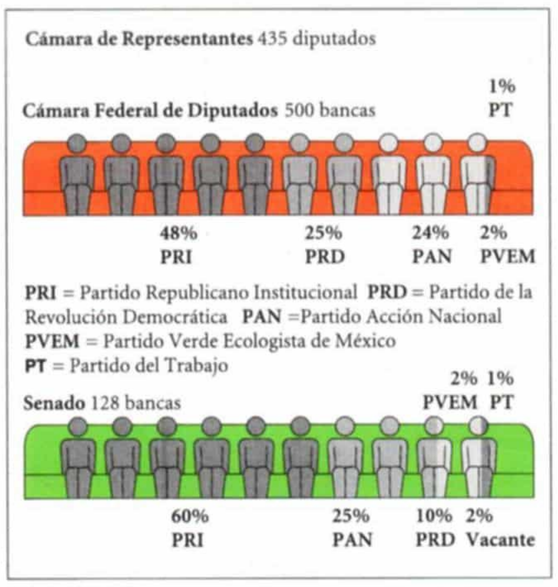

PRINCIPALES ASPECTOS POLÍTICOS

Oficialismo y oposición. Desde 1997, la mayoría opositora en la Cámara de Diputados ha impulsado el proceso democrático. Sin embargo, la renuencia del PRI a aceptar el nuevo equilibrio de poder provoca constantes parálisis legislativas.

Con todo, en 1999, hubo signos de cambio. Por primera vez, el candidato presidencial, Francisco Labastida, no fue producto del "dedazo", por el cual cada presidente elegía a su virtual sucesor, sino de elecciones primarias.

También ese año ocho partidos intentaron un frente opositor contra el PRI pero fracasaron. En el 2000, ante las elecciones presidenciales, algunos especialistas llegaron a pronosticar el triunfo de Vicente Fox, candidato del conservador PAN.

Malestar social. El gobierno es objeto de críticas por su política de "mano dura" para abordar los conflictos ocurridos en Chiapas desde 1994. Los guerrilleros, a quienes el respaldo internacional y nacional les garantiza el reconocimiento oficial, se niegan a participar en lo que consideran un proceso de paz controlado por el Estado. Las denuncias sobre violaciones de los derechos humanos también han puesto en jaque la credibilidad del gobierno.

Playa de Cancún: el turismo está en auge.

ASUNTOS INTERNACIONALES

La firma del NAFTA unió con efectividad las economías de México y EE.UU. pero complicó las relaciones bilaterales. Sectores empresariales y sindicales estadounidenses rechazan el acuerdo porque las importaciones mexicanas, provenientes de un mercado con mano de obra más barata, perjudica a agricultores y fabricantes de EE.UU. Igualmente muchos puestos de trabajo se han perdido en EE.UU. a raíz del traslado de las empresas transnacionales al vecino del sur para beneficiarse con los bajos costos laborales.

Por otra parte, la inmigración ilegal a gran escala hacia Estados Unidos condujo al refuerzo del control fronterizo. Tijuana, al norte de México y cerca de San Diego, es uno de los pasos fronterizos de mayor movimiento del mundo: 35 millones de personas por año.

Otro punto de fricción es el escaso éxito de las políticas contra el narcotráfico. Los poderosos *carteles* de la droga mexicanos proveen al mercado estadounidense.

México busca establecer una relación más sólida con los países del Mercosur (Argentina, Brasil, Paraguay y Uruguay) y con la Unión Europea. Aunque México no pertenece a la OPEP, que agrupa a los principales productores, cooperó recientemente con otros exportadores de petróleo para intentar la baja de los precios del crudo.

DEFENSA

US$ 3.700 millones

Subió 1% en 1997

FUERZAS ARMADAS

Aunque es grande en términos regionales, México no tiene ambiciones más allá de sus fronteras y las fuerzas armadas actúan para reforzar la seguridad interna. La mayoría de los suministros castrenses proviene de EE.UU. y Francia. En 1994, el control de las fronteras con EE.UU., un foco de problemas, pasó a manos de la policía.

La rebelión zapatista en Chiapas, en 1994, desencadenó una brutal respuesta militar. Desde entonces, la creciente militarización del estado obstaculiza el proceso de paz y proliferan los grupos paramilitares, acusados por los defensores de los derechos humanos de las masacres de indígenas y de contar con el respaldo del PRI.

ECONOMÍA

US$ 348.600 millones

8,06-9,89 pesos mexicanos

Ranking mundial del PNB	16°
PNB per cápita	US$ 3.700
Balanza de pagos	US$ 7.500 mill.
Inflación	20,6%
Desempleo	3%

IMPORTACIONES

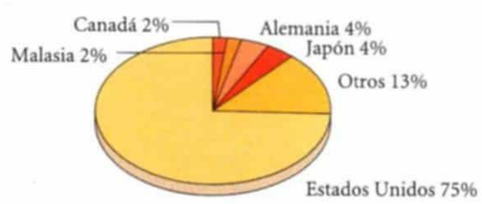

EXPORTACIONES

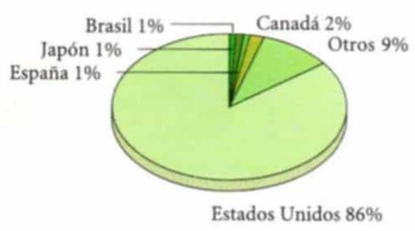

ASPECTOS FAVORABLES

Es uno de los principales productores mundiales de petróleo y tiene grandes reservas. También posee gran cantidad de otros recursos naturales. Entre las ventajas se pueden agregar: aumento de la inversión externa, diversificación de las exportaciones y, como miembro del NAFTA, cierta protección contra las crisis internacionales.

ASPECTOS DESFAVORABLES

Sistema bancario débil, moneda vulnerable y desempleo. Inestabilidad política y corrupción.

PERFIL

Tradicionalmente, el PRI controló la economía. La crisis de la deuda (1982), sin embargo, llevó a un programa de privatizaciones. La devaluación de 1994 provocó el llamado "efecto tequila", de alcance regional. El gobierno de Zedillo emprendió un programa de reformas, que contó con el apoyo estadounidense y que siguió la política aperturista de Salinas.

RECURSOS

1,4 mill. toneladas

2,79 millones de barriles/día

25,6 mill. vacunos
15,5 mill. porcinos
8,6 mill. caprinos

Petróleo, gas, oro, plata, cobre, carbón, fluorita, mercurio y antimonio

México es uno de los principales exportadores de petróleo fuera de la OPEP. La mayoría de la producción procede de las plataformas en el Golfo de México y era controlada por la estatal PEMEX. La decisión de privatizar plantas petroquímicas provocó graves disturbios. La privatización sigue siendo un tema delicado. El 32% de los recursos del país provienen del petróleo.

FUENTES DE ENERGÍA

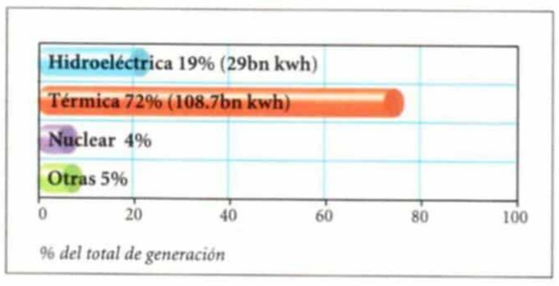

El Zócalo, en Ciudad de México, una gigantesca concentración urbana en el centro del país.

AMBIENTE

4% (4% parcialmente protegido)

Bajo

ACUERDOS AMBIENTALES

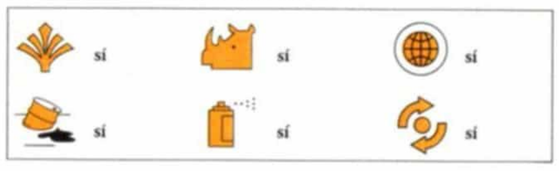

El desmesurado crecimiento urbano de Ciudad de México para albergar más de 20 millones de habitantes sumado a la ausencia de controles ambientales contribuye a uno de los peores problemas de contaminación del mundo, en lo que se refiere a calidad del aire y desperdicios sólidos. Además, PEMEX es objeto de acusaciones de contaminaciones masivas. Las maquiladoras, plantas de ensamblaje, no están sujetas a ningún control ambiental (lo que abarata sus costos con respecto a EE.UU.) y por lo general las rodean barrios marginales, sin medidas sanitarias. Las pocas selvas tropicales que quedan en el sudoeste desaparecen a gran velocidad.

MEDIOS DE COMUNICACION

Circulan 97 ejemplares de diarios cada 1.000 personas.

Hay 295 publicaciones diarias.

Varios servicios estatales e independientes

Varios servicios estatales e independientes

El Excelsior es uno de los principales diarios del país. Televisa, en tanto, forma uno de los mayores grupos dedicados a los medios de comunicación y sus programas, especialmente las telenovelas, se exportan al resto del continente.

CRIMINALIDAD

México no brinda cifras

Bajó 2% (1997)

El norte de México es un importante centro de despacho de drogas hacia los Estados Unidos, país que acusa de corrupción a la policía antinarcóticos. Es común portar armas e incidentes menores pueden acabar en un tiroteo. El alto índice delictivo en Ciudad de México es un importante tema político. Las reformas del sistema judicial y la policía son una prioridad.

EDUCACIÓN

90%

1,5 millón

SISTEMA EDUCATIVO

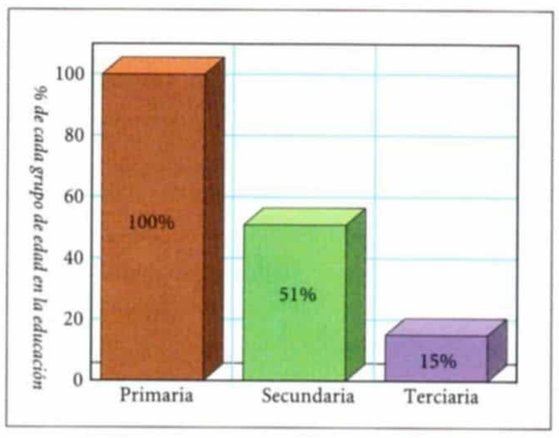

El analfabetismo entre la población de 15 años y mayor a esa edad fue de 10,6% en 1997. Ese mismo año, un 92,2% de los chicos que tenían entre 6 y 14 años iban a la escuela.

SALUD

1 cada 769 personas

Enfermedades cardíacas, accidentes, cáncer y violencia

El sistema de salud pública es rudimentario y tiene graves carencias presupuestarias. Los empleados que aportan al sistema de seguridad social reciben una atención ligeramente mejor. México es famosa por la excelente calidad de cirugía y odontología, pero en el sector privado. Los ricos viajan a EE.UU. para recibir tratamiento médico.

GASTOS E INGRESOS

93 cada 1.000 personas

96 cada 1.000 personas

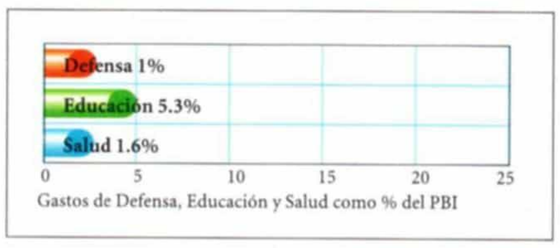

México tiene profundas desigualdades sociales: el 20% más rico de la población se queda con el 54% de los ingresos y el 20% más pobre sólo recibe el 4%. Se considera que unos 14 millones de personas no puede cubrir sus necesidades básicas.

En la última década, la pobreza los ha obligado a trasladarse hacia las grandes ciudades, donde viven en villas miseria, para trabajar en las fábricas o *maquiladoras*, ensambladoras extranjeras, generalmente estadounidenses.

CRONOLOGÍA

En 1521 los españoles, comandados por Hernán Cortés, derrotaron al Imperio Azteca de Moctezuma II. En 1546, se descubrieron las minas de plata de Zacatecas y México, conocido entonces como Nueva España, se convirtió en pieza clave del imperio español.

1810 | Fray Miguel Hidalgo encabeza una rebelión contra España pero es derrotado.
1821 | Agustín de Iturbide obliga a retirarse al virrey Juan L. de Apodaca.
1822 | Se establece la República Federal.
1829 | Fracasa una expedición militar española para recuperar el control.
1836 | EE.UU. es el primer país en reconocer la independencia; le sigue España. Texas declara su independencia de México.
1846 | Guerra entre México y EE.UU.
1848 | México pierde los actuales territorios de Nuevo México, Arizona, Nevada, Utah, California y parte de Colorado.
1858-61 | Liberales anticlericales ganan la Guerra de la Reforma.
1862 | Francia, Gran Bretaña y España emprenden una expedición militar.
1863 | El ejército francés toma Ciudad de México. Maximiliano de Austria es declarado emperador.
1867 | Benito Juárez recupera México. Ejecutan a Maximiliano.
1876 | Presidencia de Porfirio Díaz: crecimiento económico.
1901 | Primer año de producción petrolera.
1910 | Comienza la Revolución Épica contra la excesiva explotación por parte de las empresas extranjeras y a favor de la reforma agraria.
1911| Francisco Madero derroca a Díaz. Emiliano Zapata encabeza una revolución campesina.
1913 | Madero es depuesto y asesinado.
1917 | La nueva Constitución limita el poder de la Iglesia.
1926-9 | Sacerdotes católicos militantes encabezan la rebelión "Cristera".
1929 | Nace el Partido Revolucionario Nacional (más tarde, PRI) que permanecerá en el poder desde entonces.
1934 | Presidencia de Cárdenas que acelera la reforma agraria, nacionaliza el ferrocarril y expulsa a las petroleras británicas y estadounidenses.
1941 | La participación de EE.UU. en la Segunda Guerra Mundial impulsa el desarrollo de la economía mexicana.
1982 | México declara su imposibilidad pagar la deuda externa.
1985 | Un terremoto en Ciudad de México provoca 7.000 muertes.
1988| Presidencia de Carlos Salinas de Gortari, que inicia un programa de privatizaciones y apertura económica.
1994-6 | Rebelión guerrillera en Chiapas. Asesinan al candidato presidencial del PRI, Luis Colosio. Zedillo lo sustituye como candidato y es electo. Crisis económica después de una importante devaluación.
1997 | El electorado pone fin a la hegemonía del PRI en el Congreso, que pierde la mayoría en Diputados. El socialdemócrata PRD gana en el Distrito Federal.
1999 | Ocho partidos intentan una alianza contra el PRI pero el intento fracasa y se aprueba un presupuesto austero.
2000 | Elecciones presidenciales.

Clarín

DORLING KINDERSLEY

GRAN ATLAS

Clarín 2000

la tierra desde el satélite

15 AMÉRICA CENTRAL

MAPAS COMPLETOS

CIFRAS

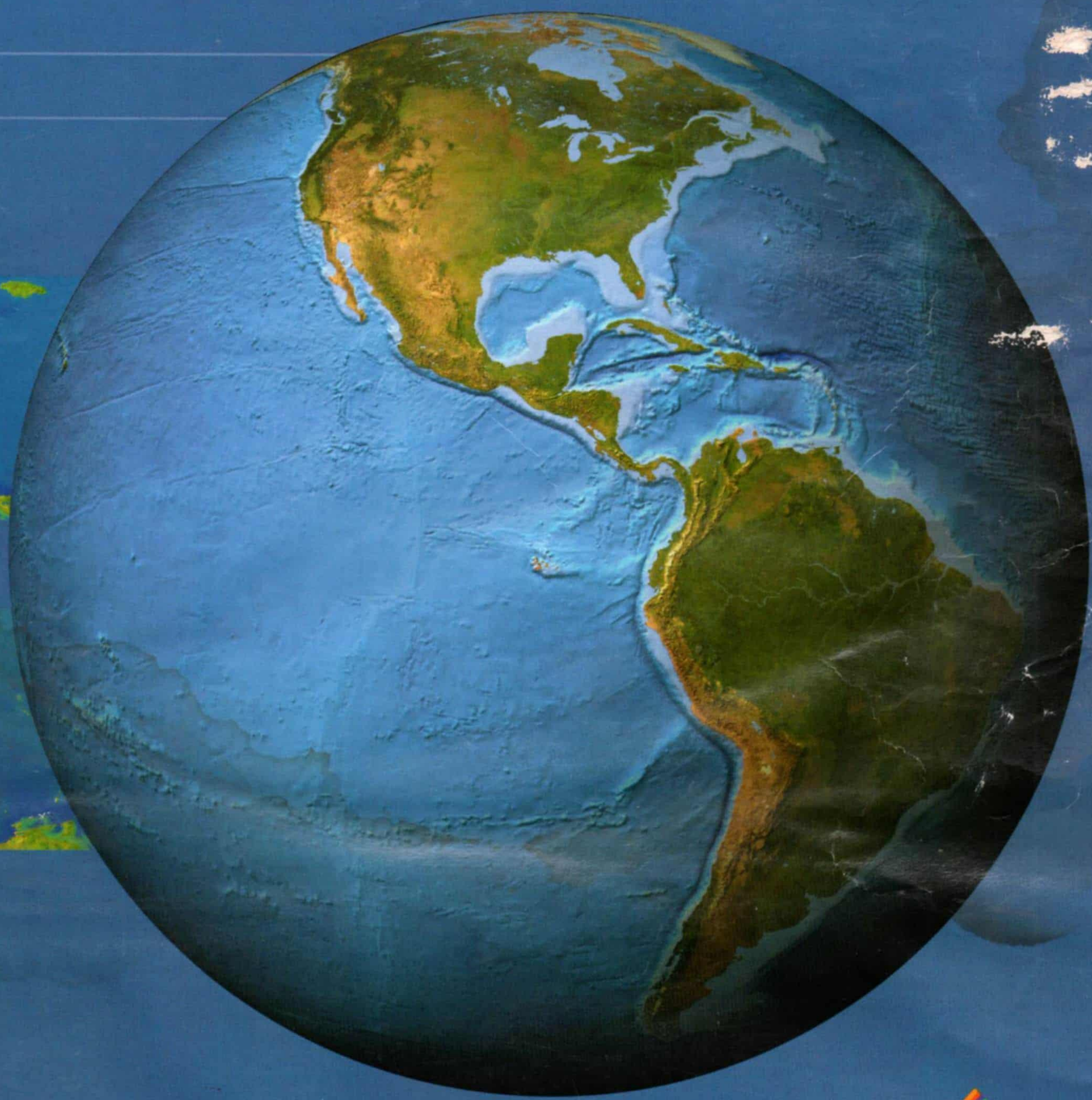

Biblioteca Clarín
Invitación al saber

El arrecife Lighthouse es una de las muchas formaciones coralinas situadas cerca de la costa de Belice, en las aguas poco profundas del Caribe.

AMÉRICA CENTRAL

BELICE, COSTA RICA, EL SALVADOR, GUATEMALA, HONDURAS, NICARAGUA Y PANAMÁ

LA NATURAL BELLEZA tropical de América Central contrasta con las guerras civiles que han agitado a esta región. La huella de la colonización española se hace presente en la lengua oficial y en el catolicismo de la población, que en su mayor parte es mestiza. Los pueblos indígenas mayas son más numerosos en Guatemala. EE.UU. ha intervenido con frecuencia en esta región: compró a Panamá el derecho a construir el canal en 1903 y patrocinó actividades insurgentes en Nicaragua durante los 80. Las iniciativas para crear un mercado común con México abren esperanzas para poder superar la dependencia económica y obtener la relativa prosperidad de que disfruta Costa Rica. Sin embargo, las grandes desigualdades constituyen obstáculos para la paz y la estabilidad.

USOS DEL SUELO Y EL MAR

CERCA DE LA MITAD DE LA PRODUCCIÓN AGRÍCOLA se exporta. Cinco productos predominan: plátanos en la costa húmeda del Caribe; café, algodón, azúcar y ganado bovino para carne, en la costa del Pacífico. El maíz, del cual se producen muchas variedades, es el principal cultivo de subsistencia, complementado con alubias (porotos), calabazas y sorgo. Grandes áreas de bosque tropical se explotan comercialmente, lo que ocasiona una preocupante deforestación.

Los plátanos se cosechan durante todo el año a lo largo de la costa del Caribe. Éstos son una mercancía perecedera y, por lo tanto, las plantaciones necesitan buenos enlaces ferroviarios con los puertos para su rápida distribución.

POBLACIÓN URBANA Y RURAL

DENSIDAD	SUPERFICIE TOTAL
61 habitantes por km²	509.640 km²

Más de 40 volcanes activos se alínean en la costa del Pacífico, entre ellos el volcán Tajumulco, que con sus 4.220 m es el pico más alto de América Central.

El cráter de 300 m *de profundidad ocupado por el lago Atitlán se formó tras una explosión volcánica que provocó el derrumbamiento del cono original sobre sí mismo. Hay otros conos volcánicos en sus orillas.*

La alta meseta de la sierra de los Cuchumatanes es un *horst*, un bloque del terreno ascendido. La roca caliza está muy excavada por cañones a lo largo del borde de la meseta.

El lago Petén Itzá es característico de las depresiones pantanosas de la región de Petén y fue formado por la intensa meteorización de la caliza en un clima cálido y húmedo.

Acantilados bajos de caliza blanca, manglares y arrecifes coralinos caracterizan la costa de Belice, que forma parte de la península de Yucatán.

Sierra Madre

La erosión del suelo y los deslizamientos de tierras por las laderas montañosas son los mayores problemas de las colinas costeras de El Salvador, agravados por la deforestación y el cultivo superintensivo.

Lago de Managua

El golfo de Fonseca, los lagos de Managua y de Nicaragua y el río San Juan ocupan una gran fosa tectónica que se extiende por todo el istmo.

El lago de Nicaragua contiene unas 400 islas, algunas de las cuales son volcanes activos. Especies únicas de tiburón y pez espada de agua dulce han evolucionado desde que el lago fue separado del océano Pacífico por una franja de conos volcánicos.

Un géiser surge *del cono central del Poás, un volcán activo de la cordillera Central de Costa Rica que, con frecuencia, produce espectaculares emisiones de lava.*

Más de la mitad del Canal de Panamá discurre por el lago de Gatún, el tramo más elevado del recorrido. Este lago de agua dulce también sirve de gran depósito para el Canal, suministrando agua para hacer funcionar las esclusas.

EL PAISAJE

LA CORDILLERA DE SIERRA MADRE se extiende hacia el este desde México, entre la llanura costera del Pacífico y las tierras bajas de Petén. Sierras paralelas se extienden a través de Honduras hacia el sur, hasta los lagos de Managua y de Nicaragua. La cordillera Central se eleva hacia el sur, descendiendo hacia el lago de Gatún. Una franja de volcanes activos discurre a lo largo del litoral del Pacífico desde México hasta Costa Rica.

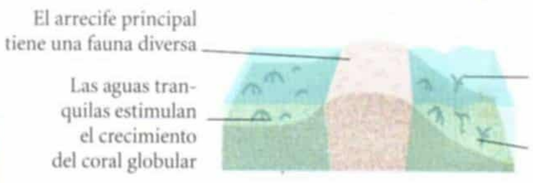

Los arrecifes coralinos *de la costa de Belice tienen diferencias zonales. Las formaciones coralinas que se desarrollan en las aguas de mayor movimiento del océano son bastante distintas a las de las lagunas resguardadas.*

Un arado de bueyes *labra campos de tabaco en la región de Copán, en Honduras. Sólo un 25% de la tierra está cultivada en este escasamente poblado país.*

INDUSTRIA Y TRANSPORTE

CASI TODA LA INDUSTRIA manufacturera es de pequeñas empresas; se concentra en las grandes ciudades y produce alimentos, tabaco, muebles, textiles, confección y calzado. El potencial de petróleo y minerales metalíferos de la región permanece casi sin explotar. La economía de Panamá está dominada por los servicios, y el país tiene en Colón una de las mayores zonas francas del mundo.

Actividades económicas e infraestructura

- química
- café procesado
- cons. de pescado
- financiera
- alimentaria
- minera
- textil
- maderera
- capital
- princ. poblaciones
- aeropuertos internac.
- principales carreteras
- princ. áreas industr.

REFERENCIAS

POBLACIÓN

- 500.000 a 1 millón
- 100.000 a 500.000
- 50.000 a 100.000
- 10.000 a 50.000
- menos de 10.000

ALTIMETRÍA

4000m
3000m
2000m
1000m
500m
250m
100m
nivel del mar

SISTEMAS DE TRANSPORTE

112.394 km	1.898 km
4.198 km	6.230 km

La construcción de un importante oleoducto a través de Panamá en 1982 ha reducido el transporte de crudo por el canal, lo que contribuirá a la disminución del tráfico.

Las selvas de Panamá *albergan muchos mamíferos, como jaguares y tapires. Otros emigraron de América del Sur hace mucho tiempo, como los perezosos, osos hormigueros y armadillos.*

C15/P158

C50/P558

C17/P174

Por la noche las luces de las ciudades muestran los centros comerciales y urbanos de la región, siendo los más importantes Panamá, Guatemala y San José de Costa Rica. La zona de la Costa Mosquito, en Nicaragua, está poco desarrollada y poblada. En el Caribe, las pequeñas islas colombianas de Providencia y San Andrés parecen estar particularmente bien iluminadas.

AMÉRICA CENTRAL

ESTA ES UNA ZONA DE MONTAÑAS Y VOLCANES ubicada en la intersección de dos placas tectónicas en movimiento: las placas del Caribe y de Cocos. El lago Nicaragua está lleno de islas, muchas de las cuales son volcanes activos. En el norte, los movimientos fronterizos de la placa han provocado fallas y levantamientos de tierra, produciendo mesetas. La latitud tropical y las altas montañas favorecen la vegetación en las colinas del este, aunque en muchas zonas la forestación natural está siendo talada para dar lugar a la agricultura. Fuera de las costas caribeñas de Belice y Nicaragua, los arrecifes de coral se han desarrollado en las aguas poco profundas de la plataforma continental.

Jamaica
Kingston
MAR CARIBE
Laguna de Caratasca
Cayos Miskitos
Costa de los Mosquitos
Isla de Providencia
Isla de San Andres
Islas del Maíz
Bahía de Bluefields
Colón
Panamá Canal
Lago Gatún
Panamá
Golfo de los Mosquitos
Golfo del Darién
Isla del Rey
Golfo de Panamá
Península de Azuero
Isla de Coiba
Río Atrato

A unos 20 km de la costa de Belice se encuentra la segunda formación de coral del mundo. Las claras aguas del Caribe atraen a muchos turistas entusiastas del buceo y del snorkel. En el continente, una planicie costera muy baja se continua en zonas muy forestadas a medida que ingresa en el territorio.



El lago Managua, ubicado en Nicaragua, tiene aproximadamente unos 65 km de largo y 25 de ancho. Managua, la capital del país, se desarrolló a lo largo de su costa sudeste y aparece en la imagen infrarroja en color verde claro. En el extremo norte del lago está el volcán Momotombo, de 1.360 metros, y en la pensinsula se observan dos calderas llenas de agua. Dos gigantescos terremotos devastaron la zona durante el siglo XX, uno en 1931 y otro en 1972.

La selva virgen *del Caribe, como la de Jamaica (foto), está cada vez más afectada por el desarrollo agrícola, industrial y turístico. En algunas islas, la selva casi ha desaparecido.*



La gran barrera *sumergida delante del cayo Marina, en las islas Vírgenes Británicas, ha sido construida por las olas, que han depositado un banco de arena que incluye en parte el islote.*

C7/P70

C22/P238

ESTADOS UNIDOS DE AMÉRICA

GOLFO DE MÉXICO

Estrecho de Florida

Canal de Yucatán

Canal de San Nicolás

Canal de Santaren

Canal Viejo de Bahamas

Canal Noroeste de Providencia

Canal Noreste de Providencia

Canal de Jamaica

Canal de St-Marc

Canal de la Gonâve

Canal de Mona

Canal de Caicos

Canal de Jamaica

Mar Caribe

Paso de los Vientos

Trópico de Cáncer

Trópico de Cáncer

Cayo Great Sale · Pequeña Abaco · Coopers Town · Pelican Point · Punta West End · West End · Freeport · Eight Mile Rock · Isla Gran Bahama · Marsh Harbour · Gran Abaco · Isla Moores · Cherokee Sound · Punta Suroeste · Islas Bimini · Islas Berry · Current · Isla Eleuthera · Governor's Harbour · Nicholls Town · Nassau · NASSAU · Adelaide · Nueva Providencia · Rock Sound · Andros Town · Bannerman Town · Arthur's Town · Behring Point · Isla Andros · Lengua del Océano · BAHAMAS · Isla Cat · Kemp's Bay · Cayos Exuma · Estrecho de Exuma · Punta Columbus · Cockburn Town · San Salvador · Cayo Gran Guana · Cayo Sal · Cayos Anguilla · Cabo Santa Maria · Isla Concepción · Cayo Rum · George Town · Isla Gran Exuma · Pequeña Exuma · Isla Long · Deadman's Cay · Clarence Town · Cayo Samana · Cayos Ragged · Cabo Verde · Pasaje de la Isla Crooked · Isla Crooked · Colonel Hill · Punta Noreste · Cayos Plana · Cayo Long · Snug Corner · Isla Acklins · Mayaguana · The Carlton · Punta Salina · Punta Sureste · Pasaje de Mayaguana · Pasaje de Caicos · Caicos del Norte · Kew · Gran Caicos · Providenciales · Caicos del Oeste · Islas Caicos · Cockburn Harbour · Pequeña Inagua · Punta Noreste · ISLAS TURKS Y CAICOS (RU) · Lago Rosa · Gran Inagua · Matthew Town

LA HABANA · Mariel · Guanabacoa · Matanzas · Cárdenas · Artemisa · Guanajay · Güines · Jovellanos · San Cristóbal · Güira de Melena · Archipiélago de los Colorados · Minas de Matahambre · Los Palacios · Consolación del Sur · Pinar del Río · Guane · Sierra de los Órganos · Golfo de Guanahacabibes · Cabo de San Antonio · Cabo Corrientes · Cayos de San Felipe · Nueva Gerona · Santa Fé · Isla de la Juventud · Archipiélago de los Canarreos · Cayo Largo · Archipiélago de Sabana · Sagua la Grande · Cayo Frogoso · Colón · Jagüey Grande · Santo Domingo · Caibarién · Bahía de Buena Vista · Placetas · Aguada de Pasajeros · Santa Clara · Cruces · Cienfuegos · Bahía de Cochinos · Pico San Juan 1156m · Cabaiguán · Sancti Spíritus · Trinidad · Zaza · Jatibonico · Ciego de Ávila · Morón · Cayo Coco · Cayo Romano · Archipiélago de Camagüey · Esmeralda · Cayo Guajaba · Florida · Nuevitas · Camagüey · Vertientes · Golfo de Ana María · San Pedro · Puerto Padre · Las Tunas · Gibara · Holguín · Cabo Lucrecia · Banes · Cueto · Mayarí · Moa · Punta Guarico · Sierra del Cristal · Sagua de Tánamo · Baracoa · Maisí · Punta de Quemado · Cauto · Bayamo · Jiguaní · Manzanillo · Palma Soriano · La Maya · Guantánamo · Campechuela · Sierra Maestra · Santiago de Cuba · Cabo Cruz · Pilón · Pico Turquino 1944m · Archipiélago de los Jardines de la Reina · Santa Cruz del Sur · Golfo de Guacanayabo · Isla de la Tortuga · Port-de-Paix · Cap-Haïtien · Monte Cristi · Môle-St-Nicolas · Jean-Rabel · Limbé · Fort-Liberté · Gros-Morne · Trou-du-Nord · Grande-Rivière-du-Nord · Dajabón · Gonaïves · Hinche · HAITÍ · Petite-Rivière-de-l'Artibonite · St-Marc · Golfo de la Gônave · Île de la Gonâve · Arcahaie · Mirebalais · Port-au-Prince · Jérémie · Cabo Dame Marie · Dame-Marie · Corail · Miragoâne · Léogâne · Pétionville · Macizo de la Hotte · Chardonnières · Aquin · Petit-Goâve · Jacmel · Port Salut · Cayes · Île à Vache · Pointe à Gravois · Pic de la Selle 2680m · Pedernales · ISLA NAVASSA (EUA)

CUBA

Gran Caimán · Bodden Town · GEORGE TOWN · Pequeña Caimán · Caimán Brac · ISLAS CAIMÁN (RU)

ESCALA 1:5.500.000
(proyección: cónica conforme de Lambert)
km 0 10 20 40 60 80 100 120 140 160
millas 0 10 20 40 60 80 100 120 140 160

EL CARIBE

BAHAMAS, GRANDES Y PEQUEÑAS ANTILLAS

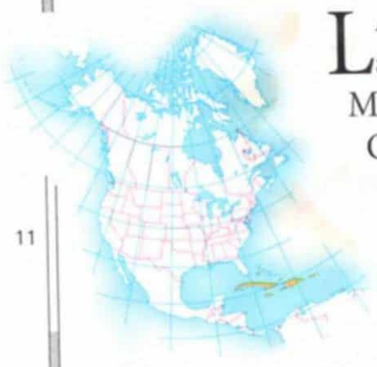

LAS ISLAS DEL CARIBE forman un gran arco, que se extiende desde el Golfo de México hasta Venezuela, y circundan el mar Caribe. Durante el período de colonización europea, que empezó en el siglo XVI, Inglaterra, Francia, España y los Países Bajos compitieron por el control de la zona. Algunos grupos de islas han permanecido vinculados políticamente a sus metrópolis coloniales hasta fines del siglo XX. La mayoría de las economías de las islas sufren el legado del sistema agrícola de monocultivo. Una mezcla diversa de pueblos, con raíces en África, Asia y Europa, reemplazó a la población original, creando una única y bastante homogénea cultura, que se manifiesta en las diversas lenguas locales y en estilos musicales como el reggae y el calipso.

UTILIZACIÓN DEL SUELO Y EL MAR

La agricultura ha sido la base de la economía del Caribe. Gran parte de la superficie agrícola se dedica a cultivos comerciales, como azúcar, especias, cítricos, plátanos y cacao. Se fomenta la diversificación para reducir la dependencia a la importación de cereales y la vulnerabilidad a las fluctuaciones de precios.

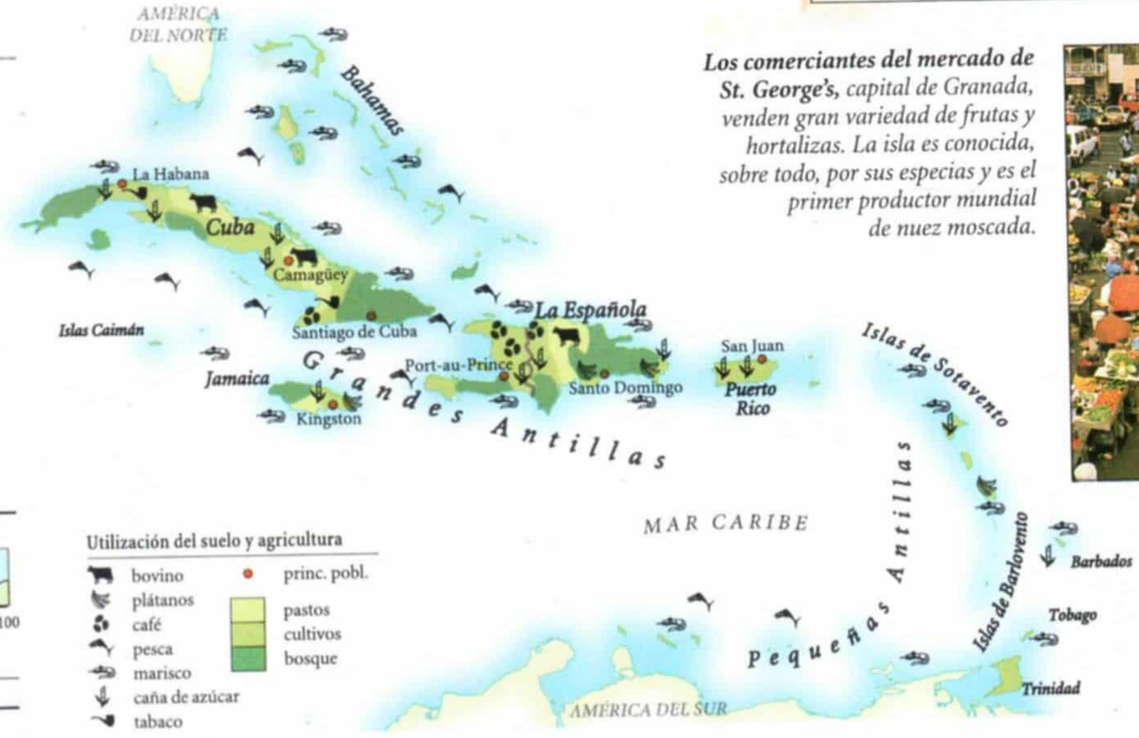

Los comerciantes del mercado de St. George's, *capital de Granada, venden gran variedad de frutas y hortalizas. La isla es conocida, sobre todo, por sus especias y es el primer productor mundial de nuez moscada.*



POBLACIÓN URBANA Y RURAL

urbana 55% · rural 45%

0 10 20 30 40 50 60 70 80 90 100

DENSIDAD	SUPERFICIE TOTAL
153 habitantes por km²	229.005 km²

REFERENCIAS

POBLACIÓN
- 1 millón a 5 millones
- 500.000 a 1 millón
- 10.000 a 500.000
- 50.000 a 100.000
- 10.000 a 50.000
- menos de 10.000

ALTIMETRÍA
- 3000m
- 2000m
- 1000m
- 500m
- 250m
- 100m
- nivel del mar

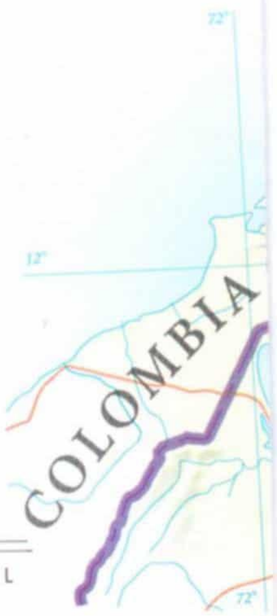

Industria y transporte

La industria caribeña, con pocas excepciones, sigue basada en la agricultura y orientada a la exportación, o con foco en los servicios que mantienen el floreciente turismo. Sin embargo, Jamaica, Barbados, Trinidad y Tobago y Puerto Rico (ver Cap. 13) han desarrollado importantes industrias. Cuba intenta diversificar su economía importando productos básicos para impulsar nuevas actividades.

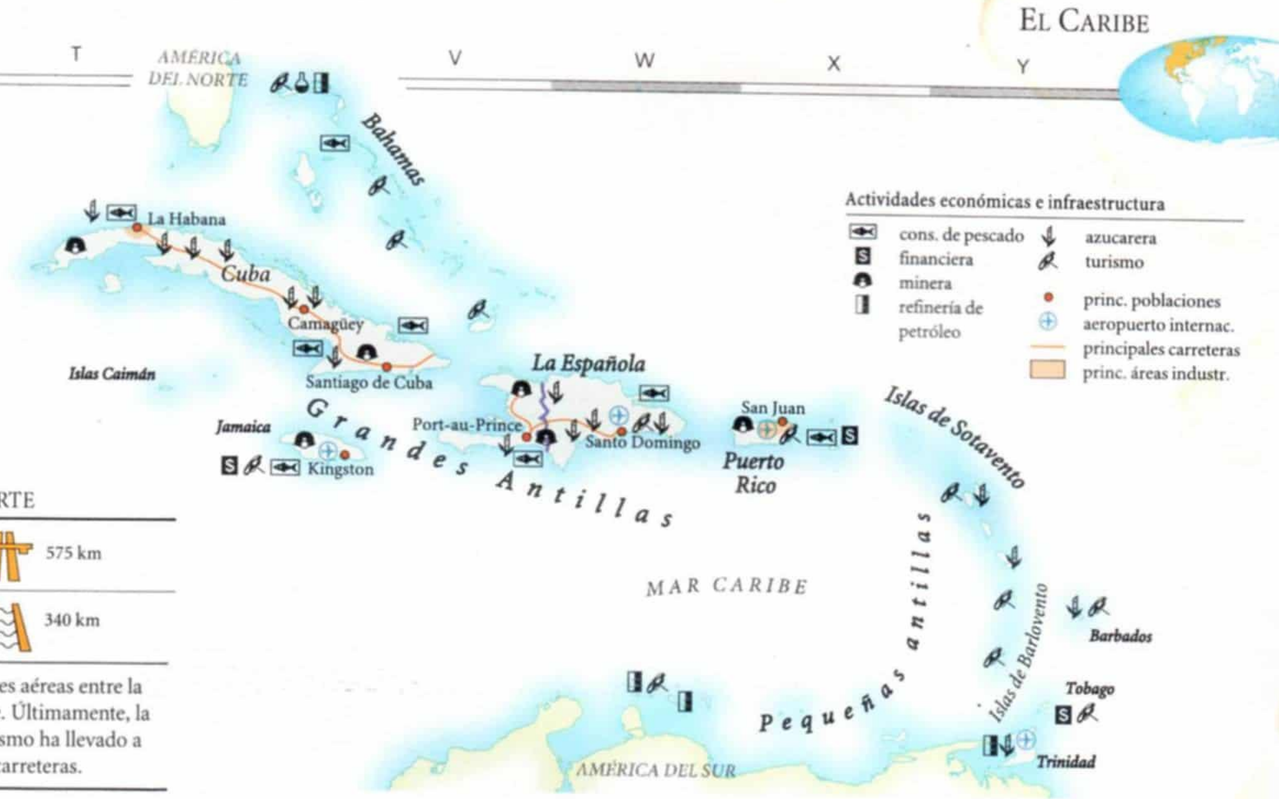

Los cruceros, *como éste amarrado en Castries, Santa Lucía, se han convertido en una forma popular de hacer turismo por las islas del Caribe. Hacen escala en varias islas para visitarlas y hacer compras.*



Sistemas de transporte

97.956 km	575 km
16.602 km	340 km

Existen buenas comunicaciones aéreas entre la mayoría de las islas del Caribe. Últimamente, la creciente importancia del turismo ha llevado a muchos países a mejorar sus carreteras.

Este pilar aislado *en la costa de St. Martin, en las islas de Sotavento, fue creado por la acción de las olas que desgastaron la base del acantilado y formaron un arco. La acción continua de las olas debilitó el arco que se derrumbó dejando una torre rocosa.*



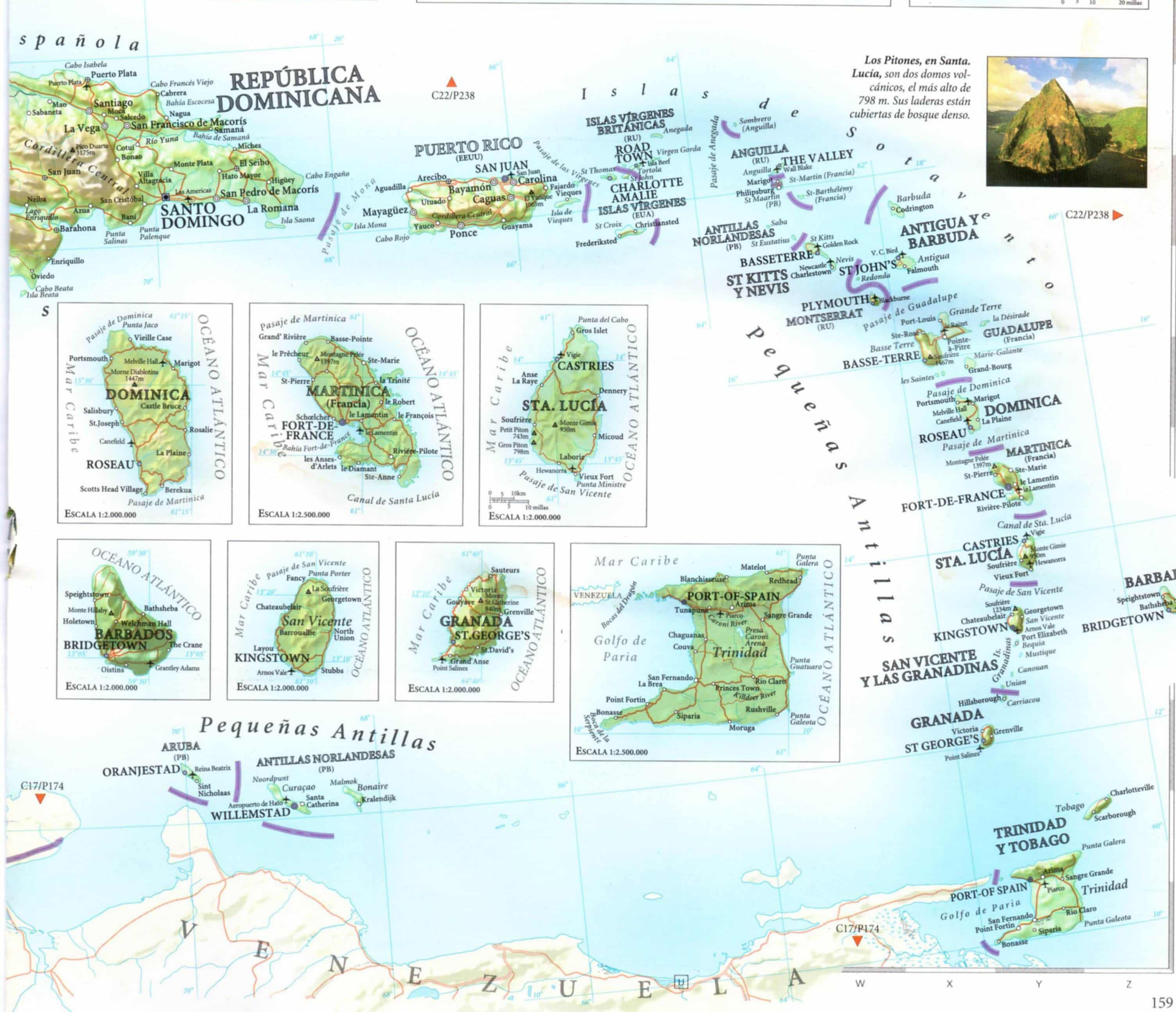

Los Pitones, en Santa. Lucía, *son dos domos volcánicos, el más alto de 798 m. Sus laderas están cubiertas de bosque denso.*



Gran Caimán *es la parte superior de una cadena oceánica que se ubica en el borde de la plataforma continental de América del Norte. La isla de piedra caliza está rodeada de arrecifes de coral. George Town, la capital, se observa en el sudoeste de la isla, que se ha convertido en un importante destino turístico.*

El Caribe

Las islas de las Antillas Menores, Puerto Rico, La Española y Jamaica están en el límite de la plataforma tectónica del Caribe. Son principalmente de origen volcánico y han sido formadas como resultado de la retirada de la porción oceánica de la placa Sudamericana. Las islas de Cuba y las Bahamas son, estructuralmente, parte de la placa Norteamericana. Las Bahamas integran una gran estructura de piedra caliza que se encuentra debajo del nivel del mar. Las aguas poco profundas que rodean a Cuba y las Bahamas y que continúan hasta el extremo sur de Florida son cálidas y claras y sirven de hogar a los arrecifes que se desarrollan en ellas.

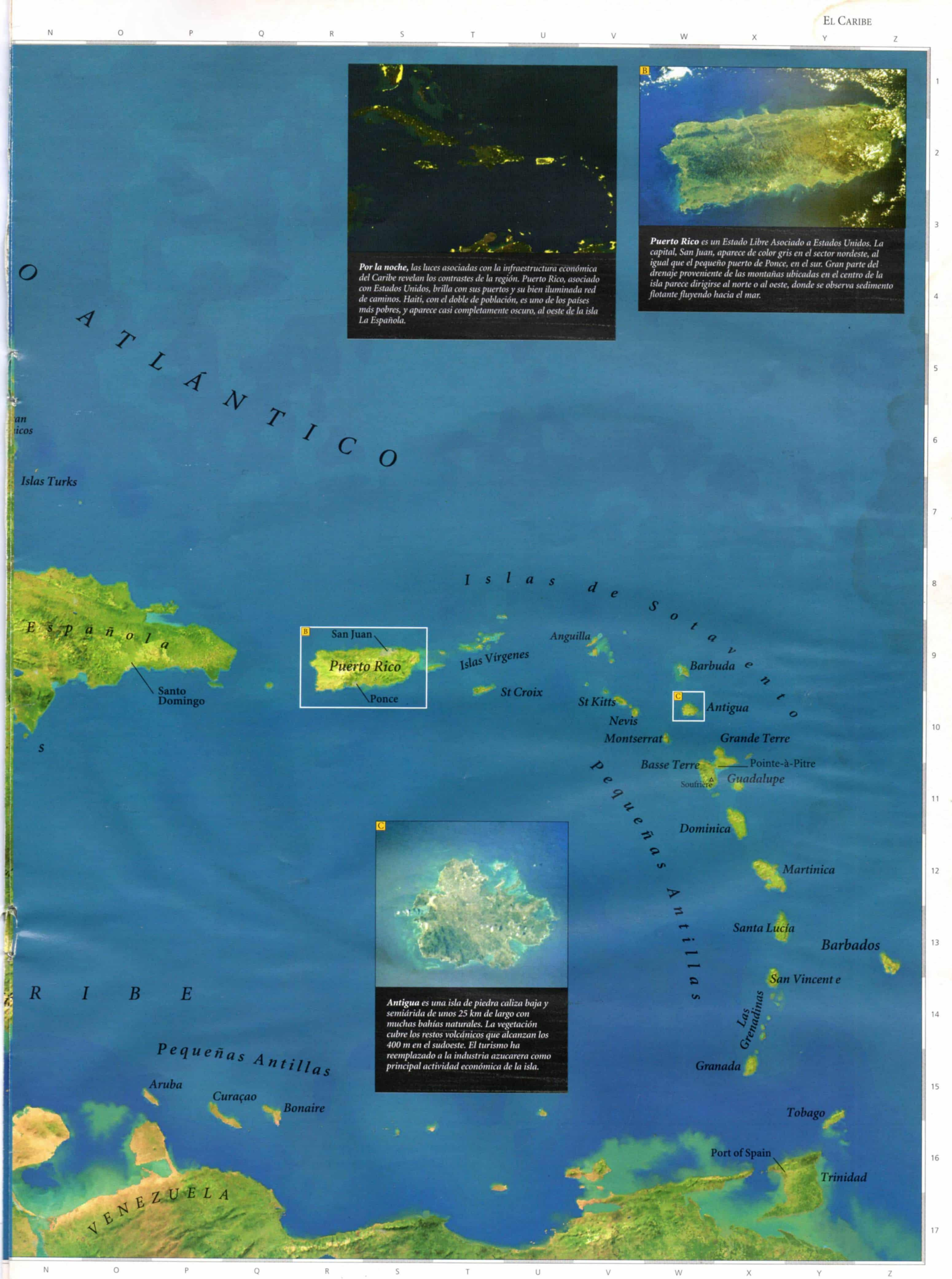

Por la noche, *las luces asociadas con la infraestructura económica del Caribe revelan los contrastes de la región. Puerto Rico, asociado con Estados Unidos, brilla con sus puertos y su bien iluminada red de caminos. Haiti, con el doble de población, es uno de los países más pobres, y aparece casi completamente oscuro, al oeste de la isla La Española.*

Puerto Rico *es un Estado Libre Asociado a Estados Unidos. La capital, San Juan, aparece de color gris en el sector nordeste, al igual que el pequeño puerto de Ponce, en el sur. Gran parte del drenaje proveniente de las montañas ubicadas en el centro de la isla parece dirigirse al norte o al oeste, donde se observa sedimento flotante fluyendo hacia el mar.*

Antigua *es una isla de piedra caliza baja y semiárida de unos 25 km de largo con muchas bahías naturales. La vegetación cubre los restos volcánicos que alcanzan los 400 m en el sudoeste. El turismo ha reemplazado a la industria azucarera como principal actividad económica de la isla.*

GUATEMALA EN CIFRAS

indep. 1838	límites 1838	día nacional 15/9	matrícula GCA	hora -6	larga dist. +502	internet .gt

CAPITAL: CIUDAD DE GUATEMALA | SUP.: 108.430 KM2 | POB.: 11,6 MILLONES | RENTA: US$ 1.580

Corazón de la civilización maya, Guatemala fue gobernado por militares entre 1954 y 1986. Es el país más grande de América Central.

■ **POBLACIÓN.** Más de la mitad de la población desciende de los mayas. Se distingue de los *ladinos*, formados por la elite blanca, mestizos y otros indígenas. Estos rechazaron el reconocimiento de 23 idiomas indígenas.

■ **POLÍTICA.** Los militares reprimieron con crudeza a la oposición y a la guerrilla. La guerra civil duró 36 años y provocó 200.000 muertes. Luego de un inento de autogolpe en 1993, los gobiernos democráticos han avanzado hacia la pacificación tras un acuerdo de paz con la guerrilla firmado en 1996.

■ **ECONOMÍA.** El país exporta café, azúcar, bananas y carne, productos vulnerables a las fluctuaciones de los mercados. El sistema financiero es débil y se calcula que el 90% vive en la pobreza.

■ **EDUCACIÓN Y SALUD.** El alfabetismo es bajo (67%) y el acceso a la educación, difícil. Algo similar ocurre en el área de la salud: los índices de mortalidad infantil (42 por mil) y desnutrición son los más altos de la región.

CRONOLOGÍA

Poblado originariamente por los mayas, el país es totalmente independiente desde 1838.

1954 | Un gobierno reformista es depuesto por un golpe de Estado que cuenta con apoyo de EE.UU.
1966-84 | Ofensiva de la guerrilla y represión de ésta en las zonas montañosas.
1986 | Vinicio Cerezo, presidente electo.
1989 | Fracasa un intento de golpe de Estado contra Cerezo.
1993 | Presidencia de Serrano Elías que tras intentar un autogolpe huye del país.
1996 | Elección de Alvaro Arzú. Paz con los grupos guerrilleros.
1998 | Asesinato del obispo Juan Gerardi, defensor de los derechos humanos.
1999 | Una Comisión de la Verdad, respaldada por EE.UU., responsabiliza a los militares por las violaciones a los derechos humanos durante la guerra civil. Elección de Alfonso Portillo Cabrera.

NICARAGUA EN CIFRAS

indep. 1838	límites 1838	día nacional 15/9	matrícula NIC	hora -6	larga dist. +505	internet .ni

CAPITAL: MANAGUA | SUPERFICIE: 118.750 KM2 | POBLACIÓN: 4,5 MILLONES | RENTA: US$ 410

Después de 40 años de gobierno de la familia Somoza, los sandinistas llegaron al poder. En los 90 fueron reemplazados por fuerzas de centroderecha.

■ **POBLACIÓN.** Los mestizos forman el 69% de la población que en su mayoría vive en ciudades. Los indios miskitos y descendientes de esclavos africanos se concentran sobre el Caribe. Los sandinistas mejoraron los situación de la mujer que se incorporó a la vida económica y política durante los años 80.

■ **POLÍTICA.** Los sandinistas derrocaron a Somoza en 1979 y gobernaron hasta 1990. Desde entonces el electorado se inclinó por partidos de centroderecha (UNO y Alianza Liberal). Los sandinistas constituyen la principal fuerza opositora en la Asamblea Nacional.

■ **ECONOMÍA.** Se basa en la exportación de café, azúcar y granos. La ayuda exterior y los esfuerzos de reconstrucción luego del huracán Mitch (1998) apuntaron a beneficiar el turismo, la energía y la construcción. El desempleo es alto (13%) y la infraestructura, deficiente. La distribución de la tierra es muy desigual. Se calcula que un 44% de los nicaragüenses sobrevive con un dólar diario.

■ **EDUCACIÓN Y SALUD.** El alfabetismo (83%) subió durante los 80 gracias a una intensa campaña de los sandinistas. En los últimos años hubo protestas por el presupuesto educativo. La esperanza de vida subió entre los años 60 y 80 de 50 a 64 años pero cayó la inversión en servicios sanitarios.

COSTA RICA EN CIFRAS

indep. 1838	límites 1838	día nacional 15/9	matrícula CR	hora -6	larga dist. +506	internet .cr

CAPITAL: SAN JOSÉ | SUPERFICIE: 51.060 KM2 | POBLACIÓN: 3,7 MILLONES | RENTA: US$ 2.680

Dentre 1948 y los 80 este país tuvo el sistema social más desarrollado de la región. También ostenta mayor estabilidad política y su Constitución prohíbe la formación de un ejército.

■ **POBLACIÓN.** La cantidad de gente que vive en ciudades y en el campo se reparte por mitades. La mayoría es mestiza, de origen español y profesa el catolicismo. También hay negros, muchos de ellos hablan inglés, y unos 5.000 indígenas.

■ **POLÍTICA.** Predominan dos partidos (Unidad Social Cristiana, PUSC, y Liberación Nacional, PLN). El ajuste implementado en 1994 le hizo perder popularidad al PLN. El PUSC, en el poder desde 1998, prometió combatir la pobreza, crear miles de empleos (la desocupación llegó al 6%) y estimular la inversión extranjera con reformas en los sectores controlados por el Estado.

■ **ECONOMÍA.** Importante exportador de café, carne y bananas. Mucha inversión e incipiente desarrollo turístico que impulsa el sector de la construcción. Tradicionalmente, es un país de poca inflación. El gobierno calcula que el 19% de la población vive en la pobreza. Las familias propietarias de plantaciones constituyen el sector de mayores recursos.

■ **EDUCACIÓN Y SALUD.** El índice de alfabetismo alcanza al 95% y el país es sede de la Universidad Regional de Centro América. Su sistema de salud es uno de los más desarrollados de América latina. El presupuesto del sector alcanzó al 29% del gasto público en 1999.

HONDURAS EN CIFRAS

indep. 1838	límites 1838	día nacional 15/9	matrícula HN	hora -6	larga dist. +504	internet .hn

CAPITAL: TEGUCIGALPA | SUPERFICIE: 111.890 KM2 | POBLACIÓN: 6,1 MILLONES | RENTA: US$ 740

Tras varios gobiernos militares, los civiles volvieron al poder en 1984. En 1998 el huracán Mitch mató a 5.600 personas y provocó graves daños.

■ **POBLACIÓN.** Los mestizos constituyen el 90%. La pobreza crea tensiones raciales; los blancos (1%) tienen las mejores posibilidades. La mayoría es católica.

■ **POLÍTICA.** La influencia de los militares es muy grande. En los 80, Honduras tuvo un papel clave en la acción de EE.UU. contra la "amenaza comunista" de Nicaragua y El Salvador. Los partidos Liberal y Nacional se alternan en el poder y buscan la desmilitarización.

■ **ECONOMÍA.** La reconstrucción tras el huracán Mitch ha impulsado la economía, que se basa en la explotación forestal y el cultivo de frutas (bananas), café y flores. Un 4% de la población posee el 60% de la tierra. La industria tiene poco desarrollo y los depósitos minerales permanecen poco explotados. El suministro de energía es errático. Más del 80% vive bajo la línea de pobreza. Y un 4% posee un 60% de las tierras.

■ **EDUCACIÓN Y SALUD.** El alfabetismo es inferior al de otros países de la región (71%) y el nivel de deserción en la secundaria es alto. Los servicios de salud son accesibles para el 66% de la población.

EL SALVADOR EN CIFRAS

indep. 1841	límites 1841	día nacional 15/9	matrícula ES	hora -6	larga dist. +503	internet .sv

CAPITAL: SAN SALVADOR| SUPERFICIE: 20.720 KM2 | POBLACIÓN: 6,1 MILLONES | RENTA: US$ 1.810

La guerra civil (1979-91) prácticamente ha destruído a este pequeño país. A partir del acuerdo de paz promovido por la ONU se trata de reconstruir la economía nacional.

■ **POBLACIÓN.** Con una mayoría mestiza, existen pocas tensiones étnicas. El 80% es católico y el 18%, evangelista. La población rural alcanza al 55%.

■ **POLÍTICA.** El Partido Demócrata Cristiano y Alianza Republicana Nacionalista (ARENA) dominaron la escena política. Pero los ex guerrilleros del FMLN (de izquierda) constituyen una importante fuerza política.

■ **ECONOMÍA.** Se destacan la producción de café y las plantas ensambladoras. También las remesas de salvadoreños que viven en EE.UU. Un 20% de la población se queda con el 70% de los ingresos.

■ **EDUCACIÓN Y SALUD.** El alfabetismo llega al 77% y el sistema es deficiente en las zonas rurales. La inversión en salud se recupera lentamente. Los ricos viajan a EE.UU. para recibir tratamiento.

PANAMÁ EN CIFRAS

indep. 1903	límites 1999	día nacional 3/11	matrícula PA	hora -5	larga dist. +507	internet .pa

CAPITAL: CIUDAD DE PANAMÁ | SUP.: 75.990 KM2 | POB.: 2,8 MILLONES | RENTA: US$ 2.670

Panamá ocupa parte del istmo que une América del Norte y del Sur. Se lo conoce por el Canal que EE.UU. le devolvió en 1999.

■ **POBLACIÓN.** El 60% es mestizo y hay una comunidad negra importante. Además del español, se habla "inglés criollo". El catolicismo es fuerte y la sociedad, cosmopolita.

■ **POLÍTICA.** En 1989, EE.UU. invadió el país y arrestó al general Noriega, acusado de narcotráfico. El coronel Torrijos dominó la política entre 1968 y 1981. En los 90, los gobiernos fueron proestadounidenses. Y en 1999, por primera vez, una mujer, Mireya Moscoso, llegó a la presidencia.

■ **ECONOMÍA.** La zona de libre comercio de Colón es una de las más importantes del mundo. El sector bancario también es muy fuerte. El país exporta bananas y calamares. Grandes ingresos por el registro de buques que navegan con bandera panameña. Se calcula que un 40% de los panameños vive bajo la línea de pobreza.

■ **EDUCACIÓN Y SALUD.** El 91% es alfabeto y el sistema utilizado es similar al estadounidense. La enseñanza en las zonas rurales es limitada. La mayoría tiene acceso a la atención primaria de salud, pero el aislamiento de muchos pueblos dificulta el servicio.

BELICE EN CIFRAS

indep. 1981	límites 1981	día nacional 21/9	matrícula BH	hora -6	larga dist. +501	internet .bz

CAPITAL: BELMOPAN | SUPERFICIE: 22.800 KM2 | POBLACIÓN: 200.000 | RENTA: US$ 2.670

País poco poblado y con la mayoría de su superficie cubierta por bosques. Su costa está protegida por una larga barrera de coral.

■ **POBLACIÓN.** La mayoría desciende de africanos que llegaron en el s.XVII, pero también hay indígenas (mayas y garifuna). Se habla inglés y se destacan las comunidades de menonitas.

■ **POLÍTICA.** Dos partidos dominan la vida política (Unión Popular y Unidad Democrática). La creación de empleos y las tensiones fronterizas con Guatemala son temas prioritarios.

■ **ECONOMÍA.** Se produce azúcar, textiles, frutas (cítricos, banana), maderas y el potencial turístico es considerable. El desempleo llega al 13%. El Fondo Europeo de Desarrollo ha enviado dinero para reducir la pobreza rural.

■ **EDUCACIÓN Y SALUD.** El alfabetismo llega al 75% y un porcentaje similar de la población tiene servicios de salud.

Cuba en cifras

indep. 1902	límites 1902	día nacional 1/1	matrícula C	hora -5	larga dist. +53	internet .cu

Capital: La Habana | Superficie: 110.860 km2 | Población: 11,1 millones | Renta: US$ 1.650

Es la mayor isla del Caribe, con llanuras cultivadas entre cadenas montañosas. Desde 1959 la gobierna Fidel Castro, uno de los líderes comunistas de mayor permanencia.

■ **Población.** El 70% de los cubanos desciende de españoles y no hay conflictos raciales. Los negros provienen de esclavos y de países vecinos, como Jamaica.

■ **Política.** La Constitución de 1976 formalizó el sistema de partido único. La sucesión de Castro, quien se mantiene firme en el poder, es un tema delicado. En el 2000, la posición de EE.UU. a favor de la restitución a su padre del balserito Elián González fue bien recibida por Castro.

■ **Economía.** Importante exportador de azúcar y níquel y productor de habanos de primera calidad. En los últimos años se fortalecieron el turismo, el sector bancario y las inversiones extranjeras. El colapso de la URSS y el embargo impuesto por EE.UU. han puesto en aprietos a la economía, que desde la revolución se había centrado en el azúcar y la industria. En los 90 hubo cierta apertura de tipo capitalista.

■ **Educación y salud.** El 96% de los cubanos es alfabeto. Esto refleja la importancia que el gobierno le ha dado a la educación. Cuba tiene uno de las esperanzas de vida más altas de la región (76 años) y sus técnicas médicas atraen a pacientes extranjeros.

Cronología

Cuba fue declarada dominio español en 1492. El desarrollo de la industria azucarera data del s.XVIII.

1868-78 | Guerra por la independencia contra España.
1895 | Segunda guerra contra España. En 1898, EE.UU. apoya a los cubanos y luego invade la isla.
1902 | Primer gobierno nacional.
1925-33 | Dictadura de Gerardo Machado.
1933 | Fulgencio Batista encabeza otra dictadura.
1959 | Asume Castro.
1962 | Crisis de los misiles.
1980 | Gran emigración a EE.UU.
1994-5 | Reformas económicas.
1998 | Visita de Juan Pablo II.

Haití en cifras

indep. 1804	límites 1844	día nacional 1/1	matrícula RH	hora -5	larga dist. +509	internet .ht

Capital: Pto. Príncipe | Superficie: 27.560 km2 | Población: 7,5 millones | Renta: US$ 380

■ **Población.** La mayoría desciende de africanos y hay algunos franceses. El 90% practica el catolicismo.

■ **Política.** Entre 1957 y 1986 los Duvalier controlaron el país. Luego fue elegido Aristide, derribado por un golpe y repuesto por EE.UU. En 1996 fue sucedido por René Preval.

■ **Economía.** Es uno de los países más pobres del continente. Exporta café y depende de las remesas de haitianos que viven en el extranjero.

■ **Educación y salud.** El bajo alfabetismo (46%) refleja el déficit del sistema educativo. Lo mismo ocurre con la salud: la mayoría no tiene acceso a los servicios básicos. Y la mortalidad infantil llega al 58 por mil.

República Dominicana en cifras

indep. 1865	límites 1865	día nacional 27/2	matrícula DOM	hora -4	larga dist. +1809	internet .do

Capital: Sto. Domingo | Superficie: 48.750 km2 | Población: 8,2 millones | Renta: US$ 1.750

■ **Población.** Los blancos descienden de españoles y controlan gran parte de la tierra. Los mestizos son mayoría y hay una comunidad negra.

■ **Política.** La extensa gestión de Joaquín Balaguer (1966-96) caracterizó la política del siglo XX. El centrista Leonel Fernández asumió en 1996.

■ **Economía.** El crecimiento del turismo, la extracción de níquel y oro y la industria azucarera son los pilares económicos. Los cigarros hechos a mano se venden muy bien en EE. UU. El desempleo llega al 16%.

■ **Educación y salud.** Con un 83% de alfabetismo, las escuelas y la Universidad tienen problemas económicos. El servicio de salud es rudimentario y los ricos reciben tratamiento en EE.UU.

Jamaica en cifras

indep. 1962	límites 1962	día nacional 6/8	matrícula JA	hora -5	larga dist. +1876	internet .jm

Capital: Kingston | Superficie: 10.830 km2 | Población: 2,5 millones | Renta: US$ 1.550

■ **Población.** Muchos descienden de africanos pero hay minorías europeas, árabes, indias y chinas. Las jamaiquinas fueron pioneras en cuanto a la defensa de sus derechos.

■ **Política.** En los 80, los partidos principales convergieron en una economía de mercado moderada. Pero la recesión provocó violentos disturbios en 1998 y 1999.

■ **Economía.** La extracción y procesamiento de bauxita dominan la economía. Se cultivan azúcar, bananas y café y se produce rum. El país recibe turistas de Europa y EE.UU. La disparidad social está muy marcada.

■ **Educación y salud.** El 86% de la población es alfabeta y Jamaica tiene tres campus universitarios. El sistema de salud fue eficiente pero se está deteriorando.

Pequeñas Antillas

Los países ubicados en las Antillas son, en su mayoría, ex colonias de Gran Bretaña. Muchos obtuvieron la independencia en los 70 y los 80. Los cultivos de caña de azúcar, frutas tropicales y especias dominan la economía de la región. Pero el turismo aparece como una alternativa de grandes perspectivas.

PAÍS	CAPITAL	SUPERFICIE km²	POBLACIÓN en miles	DENSIDAD hab/km²	INGRESO per cápita en US$	Expect. de VIDA	Mortal. Inf. por 1000 nacidos vivos
Antigua y Barbuda	St. John´s	440	66	150	7.380	75	17
Bahamas	Nassau	10.010	293	29	11.940	74	19
Barbados	Bridgetown	430	263	612	6.560	76	14
Dominica	Roseau	750	74	99	3.040	74	16
Granada	St. George´s	340	98	290	3.140	72	7
San Vicente	Kingstown	340	111	327	2.420	73	18
St. Kitts y Nevis	Basseterre	360	41	114	6.250	70	22
Santa Lucía	Castries	620	142	233	3.510	70	19
Trinidad y Tobago	Port-of-Spain	5.130	1.300	253	4.250	74	12

Trinidad y Tobago

■ Aquí vive la mayor comunidad asiática del Caribe y se nota la influencia musulmana e hindú. El país produce petróleo (70% de los ingresos). En 1995 asumió, por primera vez, un primer ministro de origen asiático. Su coalición de gobierno quiere reducir la criminalidad y el desempleo (16%). El alfabetismo es del 98% y hay un campus universitario. El servicio sanitario es mejor que en otros países del área.

Antigua y Barbuda

■ Dos islas principales en las que se destacan la actividad turística, la construcción y los servicios financieros. Tiene uno de los ingresos más altos del Caribe. La herencia británica es fuerte; la mayoría desciende de africanos y es protestante. La política ha sido dominada en los últimos 36 años por la familia Bird, del Partido Laborista. Hay 95% de alfabetismo y el sistema de salud es eficiente.

Barbados

■ Poblada por portugueses en el s.XVI, se la conoce como "Pequeña Inglaterra". El turismo y la industria azucarera están bien desarrollados. Es una democracia dominada por dos partidos: Laborista y Laborista Democrático. El alfabetismo alcanza al 98% y hay un campus universitario. El Estado da subsidios al sector privado de salud. Una minoría blanca controla la economía.

Dominica

■ Esta isla resistió la conquista europea hasta que en el s.XVII fue controlada por Francia y, luego, por Gran Bretaña. Se destaca por su flora y su fauna. Buen productor de bananas, crece el sector de servicios. En 1995 asumió un presidente de centroizquierda luego de 15 años de predominio derechista. El 94% es alfabeto y hay 44 centros sanitarios.

Granada

■ Es el segundo productor mundial de nuez moscada pero alcanzó notoriedad cuando fue invadido por EE.UU. en 1983. El detonante fue un golpe de Estado del socialista Maurice Bishop que luego fue asesinado por marxistas. El gobierno elegido después de la intervención militar tuvo el respaldo de Washington y prometió gran crecimiento. La mayoría desciende de africanos y el 96% sabe leer y escribir. El sistema de salud cuenta con ayuda cubana.

Bahamas

■ Este archipiélago (700 islas) está cerca de la península de Florida y es un gran destino turístico. También se registran numerosos barcos de todo el mundo y hay un sector financiero desarrollado. En 1995 se introdujeron leyes para combatir el lavado de dinero. Dos partidos dominan la Asamblea. El nivel de alfabetismo es del 96%. Pero el acceso al servicio sanitario en algunas islas resulta difícil.

San Vicente y las Granadinas

■ Este archipiélago, de origen volcánico, recibe figuras del jet set internacional. El turismo y las plantaciones de bananas constituyen sus pilares económicos. Recientemente, el gobierno promovió la instauración de una república para reemplazar la condición de Estado del Commonwealth. Alfabetismo del 82%, sistema de salud estatal y privado. Bajos salarios y tensiones raciales.

St. Kitts y Nevis

■ Es uno de los centros turísticos más populares del Caribe y también hay industria azucarera. La mayoría desciende de africanos. Después de 15 años de gobierno de centroderecha, los laboristas llegaron al poder. En 1998 fue rechazada una iniciativa para la separación de Nevis. El 90% es alfabeto y la diferencia de ingresos no es tan marcada como en otros países de la región.

Santa Lucía

■ En la isla se mantiene el carácter de sus conquistadores franceses y británicos. Dos partidos básicamente personalistas se alternan en el poder. La economía se basa en la producción de bananas y en el turismo. La población desciende de africanos, indígenas y europeos y es católica. Un 82% es alfabeto y el servicio sanitario mejoró desde los años 60.

Dependencias

Puerto Rico y las islas Vírgenes Americanas dependen de Estados Unidos. (ver Cap. 13). Las islas Turcas y Caicos, Bermuda, Caimán, Vírgenes Británicas, Anguila y Monserrat son dependencias de Gran Bretaña (Cap. 29). Guadalupe y Martinica son departamentos de ultramar franceses (Cap. 30). Y Aruba y las Antillas Holandesas tienen mayor autonomía pero dependen de los Países Bajos (Cap. 29).

Clarín

DORLING KINDERSLEY

GRAN ATLAS

Clarín 2000

la tierra desde el satélite

16 AMÉRICA DEL SUR

MAPA FÍSICO

MAPA POLÍTICO

RECURSOS ECÓNOMICOS

Biblioteca Clarín
Invitación al saber

MAPA FÍSICO

TRES GRANDES REGIONES FISIOGRÁFICAS caracterizan a América del Sur. La más antigua, el viejo Escudo de Brasilia y los macizos de las Guayanas y Patagonia, forma el núcleo estable del continente. La cordillera de los Andes, de plegamiento reciente, posee varios picos de más de 6.000 metros y se extiende a lo largo de toda la costa occidental. Estas dos regiones están separadas por varias cuencas sedimentarias por las que discurren los grandes sistemas fluviales de América del Sur: la enorme cuenca del Amazonas y la del Plata.

LA CUENCA DEL AMAZONAS Y EL ESCUDO DE LAS GUAYANAS

EL RÍO AMAZONAS ocupa una gran depresión de la corteza terrestre formada por la elevación de los Andes. Está cubierta por espesos derrubios volcánicos y capas aluviales que han sido depositadas por los numerosos afluentes del Amazonas. Al norte está el escudo menor de las Guayanas.

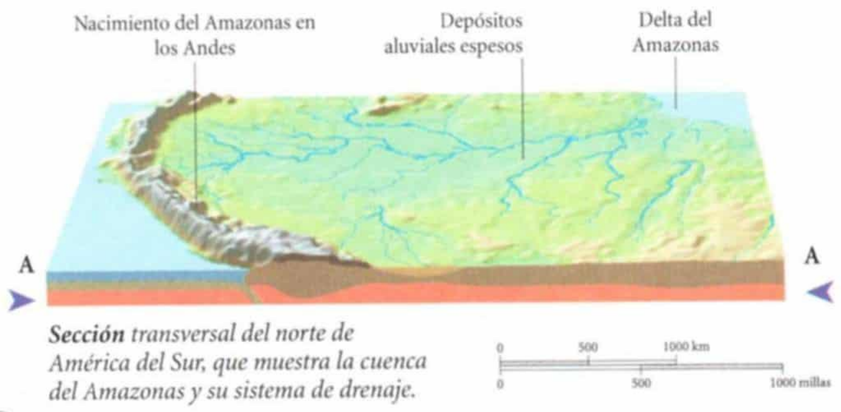

***Sección** transversal del norte de América del Sur, que muestra la cuenca del Amazonas y su sistema de drenaje.*

0 500 1000 km
0 500 1000 millas

ESCALA 1:27.500.000
(proyección: azimutal equivalente de Lambert)
km 0 100 200 400 600 800
millas 0 100 200 400 600 800

OCÉANO ATLÁNTICO
OCÉANO PACÍFICO
OCÉANO ATLÁNTICO

Punta Gallinas
Golfo de Venezuela
Lago de Maracaibo
Golfo de Darién
Golfo de Panamá
Cauca
Magdalena
Cordillera Occidental
Cordillera Central
Cordillera Oriental
Llanos
Orinoco
Sierra de Pacaraima
ESCUDO DE LA GUAYANA
Macizo de las Guayanas
Montes Tumuc-Humac
Río Negro
Japurá
Branco
Represa Balbina
Ilha de Marajó
Amazonas
Putumayo
Cuenca del Amazonas
Amazonas
Juruá
Purus
Madeira
Tapajós
Xingu
Tocantins
Serra dos Carajás
Marañón
Ucayali
Cabo de São Roque
Planalto de Borborema
Serra do Cachimbo
Araguaia
Tocantins
Represa de Sobradinho
Chapada dos Parecis
Guaporé
Serra Formosa
Serra do Roncador
Serra Dourada
Madre de Dios
Planalto de Mato Grosso
Mesetas de Brasilia
Lago Titicaca
Pantanal
Serra do Caiapó
Serra do Espinhaço
Lago Poopó
Altiplano
Pilcomayo
Serra de Maracaju
Paraná
Serra da Mantiqueira
Desierto de Atacama
Gran Chaco
Paraguay
Serra do Mar
Serra Geral
Uruguay
Mesopotamia
Lagoa dos Patos
Laguna Mirim
Río de la Plata
Pampa
Salado
Colorado
Río Negro
Península Valdés
Lago Colhué Huapí
Chico
Golfo San Jorge
Deseado
Golfo de Penas
Bahía Grande
Islas Malvinas
Tierra del Fuego
Cabo de Hornos
Isla de Chiloé
MACIZO PATAGÓNICO
Patagonia
Golfo de Guayaquil
Punta Negra
PLACA DE COCOS
PLACA DE NAZCA
PLACA SUDAMERICANA
PLACA DE NAZCA
PLACA SUDAMERICANA
PLACA DE NAZCA
PLACA SUDAMERICANA
PLACA ANTÁRTICA
PLACA SUDAMERICANA
PLACA DE SCOTIA
Cotopaxi 5897m
Chimborazo 6310m
Nevado Huascarán 6768m
Nevado Ojos del Salado 6880m
Cerro Aconcagua 6959m
A
B
C

LOS ANDES

LA CORDILLERA DE LOS ANDES se extiende por toda la costa oeste de América del Sur. Se levantó por la subducción de la placa de Nazca bajo la placa Sudamericana. En ella se encuentran algunos de los mayores volcanes del mundo, como el Cotopaxi. El lago Titicaca ocupa un lugar volcánico inactivo. El extremo sur de los Andes posee extensos campos de hielo.

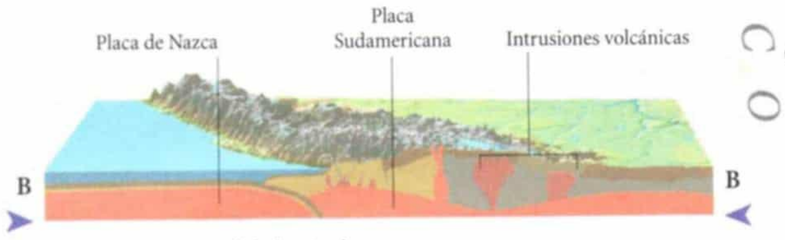

***Sección transversal** de los Andes que muestra la subducción de la placa de Nazca bajo la placa Sudamericana.*

0 200 400 km
0 200 400 millas

REFERENCIAS

ALTIMETRÍA
6000m
4000m
3000m
2000m
1500m
1000m
500m
250m
100m
nivel del mar

MÁRGENES DE PLACA
(ver explicación en cuad. 2)
constructivo
subductivo
estable
incierto

regiones fisiográficas
línea de sección transversal

EL ESCUDO DE BRASILIA Y LA LLANURA CHACO-PAMPEANA

EL INMENSO ESCUDO DE BRASILIA ocupa más de un tercio de América del Sur. Está afectado por numerosas intrusiones volcánicas, y existe una gran meseta basáltica entre el río Paraná y el océano Atlántico. La llanura Chaco-pampeana está cubierta de depósitos sedimentarios marítimos y continentales transportados por los grandes ríos y el viento.

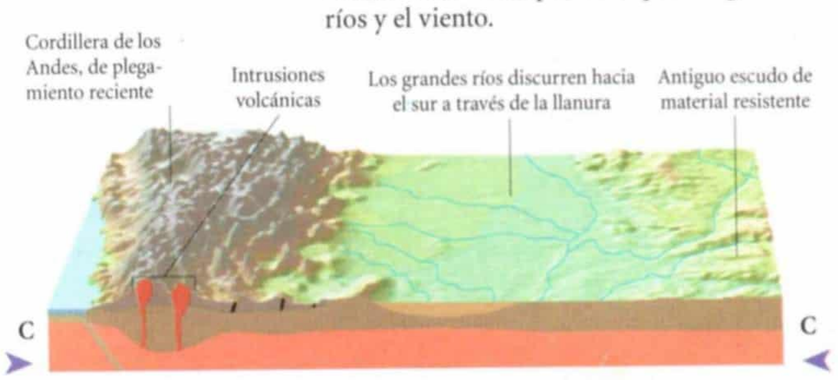

***Sección** transversal del centro de América del Sur, que muestra la cuenca llana del Gran Chaco y el antiguo Escudo de Brasilia.*

0 200 400 km
0 200 400 millas

Inviernos suaves *y veranos templados a cálidos caracterizan el pastizal de la Pampa argentina.*



El árido *desierto de Atacama, en Chile, se destaca por ser uno de los lugares más secos del mundo.*

CLIMA

EL CLIMA DE AMÉRICA DEL SUR está influido por tres factores: los desplazamientos estacionales de masas de aire de altas presiones sobre los trópicos, la corriente fría oceánica a lo largo de la costa occidental y la presencia montañosa de los Andes, que actúa como barrera a los vientos húmedos del oeste, en gran parte de la región.

TEMPERATURAS

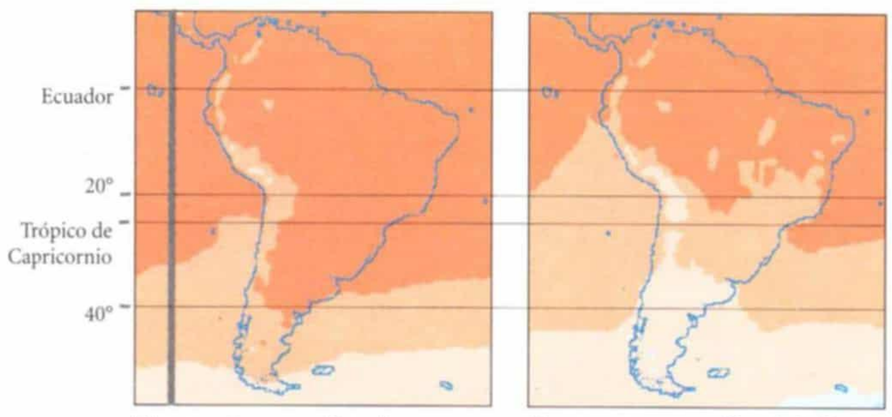

Temperaturas medias de enero ***Temperaturas medias de julio***

PRECIPITACIONES

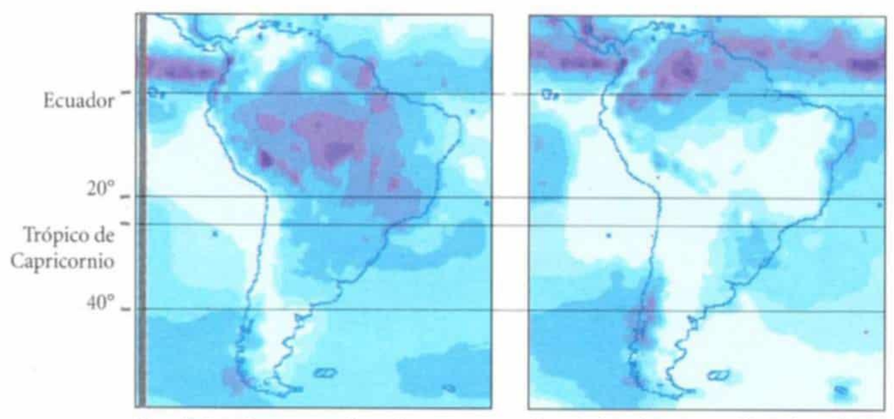

Precipitaciones medias de enero ***Precipitaciones medias de julio***

En América del Sur *predominan los climas cálidos. Las temperaturas y las precipitaciones son altas y esto favorece el desarrollo de la selva en varias regiones.*

MODELADO DEL CONTINENTE

LA FRANJA TECTÓNICA ACTIVA DE AMÉRICA DEL SUR ha sido plegada durante millones de años. Los deslizamientos de tierra son frecuentes en las montañas. Los grandes sistemas fluviales que erosionan las cordilleras atraviesan las llanuras depositando sedimentos. La glaciación afectó al paisaje del extremo sur.

DESLIZAMIENTO DE TIERRAS

6 Los deslizamientos son comunes en las zonas montañosas *(izquierda)*. Se producen cuando el suelo de una pendiente se satura de agua de lluvia y se vuelve inestable; en otros casos son causados por terremotos.

DESLIZAMIENTO DE TIERRAS: SECCIÓN DE UN DESLIZAMIENTO



PLEGAMIENTOS

5 Los plegamientos se originan por fuerzas internas, bajo altas temperaturas y presiones. Cuando las placas tectónicas chocan, los terrenos de rocas más maleables se pliegan sin fracturarse. En el Valle de la Luna *(arriba)*, los anticlinales y los sinclinales han sido muy erosionados.

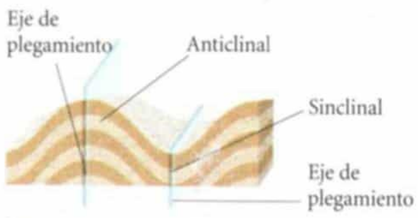

PLEGAMIENTOS: SINCLINALES Y ANTICLINALES



SEDIMENTACIÓN

4 Los grandes conos de deyección son muy comunes por toda Sudamérica *(arriba)*. Cuando los ríos de montaña, que transportan grandes cantidades de materiales de erosión, salen de una garganta y llegan a las llanuras, depositan su carga en amplios conos.

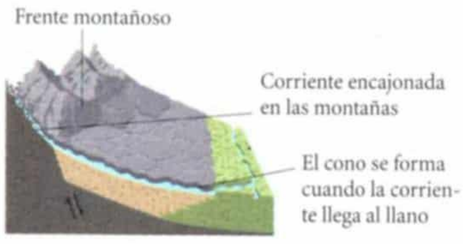

SEDIMENTACIÓN: FORMACIÓN DE UN CONO DE DEYECCIÓN

METEORIZACIÓN QUÍMICA

1 Los montes tabulares *(izquierda)* son los restos erosionados de antiguas mesetas. Cuando el agua penetra por las grietas de estos altos montes de cima llana forma sistemas de cavidades. En el ámbito tropical húmedo, el calor y la humedad favorecen a la vez la alteración de algunos minerales de las rocas.

METEORIZACIÓN QUÍMICA: EROSIÓN DEL ESCUDO DE LAS GUAYANAS

EVOLUCIÓN DEL PAISAJE

GLACIACIÓN: GLACIAR EN RETROCESO EN PATAGONIA

SISTEMAS FLUVIALES

2 A lo largo del Amazonas *(arriba)* hay variaciones en el tipo de erosión. Cuando las aguas del Amazonas bajan de los Andes, la erosión es fuerte y transporta muchos sedimentos; son conocidos como ríos blancos. Al atravesar el escudo la erosión es muy baja. Aquí los ríos arrastran materia orgánica y se los llama ríos negros.

SISTEMAS FLUVIALES: SEDIMENTOS EN EL AMAZONAS

GLACIACIÓN

3 Cuando los glaciares de la Patagonia *(arriba)* retroceden, se despegan del fondo. En aguas profundas la base del glaciar se vuelve inestable y forma témpanos hasta que el frente del glaciar toca fondo de nuevo.

MAPA POLÍTICO

LAS FRONTERAS POLÍTICAS DE AMÉRICA DEL SUR tienen sus orígenes en el Tratado de Tordesillas, que dividió el continente entre España y Portugal, y posteriormente en las divisiones coloniales: virreinatos y capitanías generales. A principios del siglo XIX, las posesiones portuguesas, en el este, se convirtieron en la República Federativa de Brasil, mientras que las españolas se constituyeron en distintos Estados que han consolidado sus fronteras, en ocasiones como consecuencia de guerras. La creciente población de América del Sur está cada vez más urbanizada. Las ciudades han crecido formando grandes conurbaciones como las de Río de Janeiro, San Pablo y Buenos Aires.

Europa mantiene una pequeña *posición en América del Sur. Kourou, en la Guayana Francesa, es el lugar elegido por la Agencia Espacial Europea para lanzar el cohete Ariane. Por su condición de departamento francés de ultramar, Guayana Francesa forma parte de la Unión Europea.*

ESCALA 1:21.500.000
(proyección: azimuthal equivalente de Lambert)

km 0 50 100 200 300 400 500 600 700 800
millas 0 50 100 200 300 400 500 600 700 800

EL TRANSPORTE

EL SISTEMA VIAL MÁS IMPORTANTE ES LA CARRETERA PANAMERICANA, que recorre el continente de norte a sur, siguiendo en buena parte los Andes. Las mayoría de las carreteras importantes están en las regiones costeras. Las redes ferroviarias, incluida la argentina, que era la más extensa, se encuentran en crisis, mientras que para pasajeros es cada vez más usado el avión. En esta parte de América se encuentran las redes ferroviarias más altas del mundo. Valparaíso, El Callao, Buenos Aires y Río de Janeiro son los puertos más importantes. Existe un proyecto para convertir el sistema Paraná-Paraguay en una gran vía de navegación, aunque su realización implica la destrucción de una considerable zona de humedales.

La extensa *red ferroviaria de la Argentina confluye en Buenos Aires. La construcción de líneas férreas desde este importante puerto permitió la colonización de la Pampa para su explotación agropecuaria. La mayoría de los trenes argentinos fueron privatizados en los 90.*

LENGUAS

ANTES DE LAS EXPLORACIONES EUROPEAS en el siglo XVI, se hablaba en el continente una variada gama de lenguas indígenas. Con la llegada de los colonizadores, el español se convirtió en la lengua predominante, junto con el portugués, hablado en Brasil. El quechua y el guaraní, muy común en Paraguay, son dos de las lenguas indígenas más usadas en la actualidad.

Sucesivas colonizaciones europeas han introducido el holandés en Surinam, el inglés en Guyana y el francés en Guayana Francesa.

Barranquilla, Cartagena, Ciénaga, Maracaibo, La Guaira, Caracas, La Cruz, Cúcuta, San Cristóbal, Bucaramanga, Georgetown, Paramaribo, Cayena, Buenaventura, Cali, Bogotá, Quito, Guayaquil, Manaus, Santarém, Belém, São Luís, Fortaleza, Teresina, Porto Franco, Humaitá, Porto Velho, Picos, Salgueiro, Recife, Juazeiro, Maceió, Aracaju, Barreiras, Feira de Santana, Salvador, Callao, Lima, Cuiabá, Brasília, Goiânia, Arequipa, La Paz, Santa Cruz, Arica, Campo Grande, São José do Rio Preto, Belo Horizonte, Vitória, Ourinhos, Antofagasta, Salta, San Miguel de Tucumán, Asunción, Apucarana, San Pablo, Santos, Río de Janeiro, Curitiba, Paranaguá, Resistencia, Santa María, Porto Alegre, Coquimbo, Córdoba, Sante Fe, Mendoza, San Luis, Rosario, Río Cuarto, Valparaíso, Santiago, Mercedes, San Rafael, Buenos Aires, Montevideo, Río Grande, Talcahuano, Concepción, Neuquén, Zapala, Bahía Blanca, Mar del Plata, Puerto Montt, Comodoro Rivadavia, Punta Arenas, Carretera transamazónica, Carretera panamericana, Islas Malvinas (Arg.)

Límites
① Límite del lecho y subsuelo
② Límite exterior del Río de la Plata
③ Límite marítimo Argentina/Uruguay

Transportes
autopistas y carreteras
ferrocarriles
límites internacionales
intersecciones
aeropuertos internacionales
puertos

Grupos lingüísticos
Amerindio
Germánico
Románico



El principal puerto de Chile, *Valparaíso, es un centro vital de transporte. Además tiene un papel preponderante en el creciente comercio con los países del Pacífico. La forma alargada del país hace que la vía marítima sea muy utilizada para el transporte de cabotaje en Chile.*



Las formas de vida indígena *de América del Sur no han sido eliminadas por completo por las culturas y lenguas europeas. El interior continental, sobre todo la cuenca del Amazonas, alberga todavía muchas etnias.*

La espléndida catedral *de Lima refleja el pasado colonial con su inconfundible estilo barroco. Capital del Perú, Lima fue fundada en 1535 por orden de Francisco Pizarro con el nombre de "Ciudad de los Reyes".*

En abril de 1960, el gobierno de Brasil comenzó a trasladarse de Río de Janeiro a Brasilia, una ciudad futurista construida en el poco poblado interior. Hoy, Brasilia (foto) es la capital de Brasil.

La rápida urbanización caracteriza a casi todos los países de América del Sur, en la última mitad del siglo XX. En muchos casos, el crecimiento ha originado el desarrollo de extensos barrios de emergencia que carecen de sistemas adecuados de conducción de agua y de alcantarillado.

REFERENCIAS

POBLACIÓN

- más de 5 millones
- 1 millón a 5 millones
- 500.000 a 1 millón
- 100.000 a 500.000
- 50.000 a 100.000
- 10.000 a 50.000
- menos de 10.000
- Capital de Nación
- Capital de Estado/Prov.

LÍMITES

- límite internacional
- límite *de facto* disputado
- límite territorial en disputa
- límite de estado

① Límite del lecho y subsuelo

② Límite exterior del Río de la Plata

③ Límite marítimo Argentina/Uruguay

Encaramada a más de 3.500 m en los Andes, como muchas otras ciudades del oeste de América del Sur, La Paz, en Bolivia, es la capital más alta del mundo.

POBLACIÓN

CASI LA MITAD DE LA POBLACIÓN de América del Sur vive en Brasil, pero debido a las extensas áreas deshabitadas de la cuenca del Amazonas, la densidad media de población es mucho más baja que en otros países. En el siglo XX, la tendencia demográfica más importante ha sido el traslado de la población rural hacia las áreas urbanas, dando lugar a enormes concentraciones como San Pablo, Río de Janeiro, Caracas, Lima, Bogotá y Buenos Aires.

Densidad (hab. por km²)

- 0–10
- 11–23
- 24–36
- 37–49
- 50–75
- más de 75

RECURSOS ECONÓMICOS

LA AGRICULTURA ES LA PRINCIPAL FUENTE DE EMPLEO en América de Sur pero el desempleo rural y la pobreza siguen empujando a la población hacia las enormes ciudades en busca de trabajo y oportunidades. Los recursos mineros y los combustibles fósiles son considerables pero están distribuidos de forma irregular y pocos países tienen ambos recursos. Para superar la dependencia de materias primas, impulsar las manufacturas y mejorar la infraestructura, los gobiernos recibieron préstamos del Banco Mundial en los años 60 y 70. El resultado fue una acumulación de deudas que probablemente nunca serán saldadas. En la actualidad, Brasil domina la producción económica del continente, seguido de la Argentina. En los últimos años, el oeste de América del Sur, menos desarrollado, se ha beneficiado de su posición geográfica. La economía de Chile, por ejemplo, ha registrado altas tasas de crecimiento.



***Ciudad Guayana**, al este de Venezuela, es un centro industrial planificado. Fue construido en torno a un centro siderúrgico para explotar las cercanas reservas de hierro.*

***La corriente fría de Humboldt** discurre desde la Antártida hacia el norte por la costa de América. Brinda ricas sustancias nutritivas a una de las mayores zonas pesqueras, pero la explotación excesiva ha reducido las capturas.*

NIVEL DE VIDA

LAS DESIGUALDADES ECONÓMICAS en todo el continente crean una gran brecha entre los ricos y la pobreza crónica de los barrios de emergencia de muchas ciudades. Existen, sin embargo, significativas diferencias de ingresos entre los países del área atlántica, donde son más altos, y los del área andina, mucho más bajos.

***Argentina y Chile** están explorando el extremo meridional del continente en busca de petróleo. La foto muestra una plataforma en Punta Arenas, preparada para un sondeo en el estrecho de Magallanes.*

Actividades económicas e infraestructura

aeroespacial
cervecera
automotriz
química
electrónica
mecánica
financiera
cons. de pescado
alimentaria
tecnológica
hierro y acero
frigoríficos
metalúrgica
farmacéutica
editorial
astilleros
azucarera
textil
maderera
tabaco
petróleo
gas
ciudades industr.
áreas industriales

Mar Caribe
PANAMÁ
Golfo de Panamá
VENEZUELA
COLOMBIA
GUYANA
SURINAM
Guayana Francesa (Francia)
ECUADOR
PERÚ
BOLIVIA
PARAGUAY
BRASIL
CHILE
URUGUAY
ARGENTINA
Islas Malvinas (Arg.)
Cuenca del Amazonas
OCÉANO ATLÁNTICO
OCÉANO PACÍFICO
Barranquilla
Cartagena
Maracaibo
Barquisimeto
Caracas
Valencia
Ciudad Guayana
Georgetown
Paramaribo
Medellín
Bogotá
Cali
Quito
Guayaquil
Iquitos
Manaus
Belém
Fortaleza
Natal
Recife
Maceió
Salvador
Chiclayo
Chimbote
Lima
Cuzco
Arequipa
La Paz
Santa Cruz
Sucre
Arica
Iquique
Chuquicamata
Antofagasta
Brasilia
Belo Horizonte
San Pablo
Río de Janeiro
Asunción
Ciudad del Este
Curitiba
San Miguel de Tucumán
Corrientes
Porto Alegre
Córdoba
Santa Fe
Rosario
Rio Grande
Mendoza
Valparaíso
Santiago
Buenos Aires
Montevideo
Talca
Concepción
Bahía Blanca
Neuquén
Valdivia
Comodoro Rivadavia
Golfo San Jorge
Bahía Grande
Punta Arenas
Estrecho de Magallanes
Cabo de Hornos
① Límite del lecho y subsuelo
② Límite exterior del Río de la Plata
③ Límite marítimo Argentina/Uruguay
PNB per cápita (US$)
0–499
500–999
1.000–1.499
1.500–2.999
3.000–5.999
6.000+

INDUSTRIA

LA ARGENTINA Y BRASIL son los países más industrializados de América del Sur y San Pablo es el principal centro industrial del continente. Las inversiones a largo plazo del gobierno brasileño en el sector industrial han estimulado la diversificación: predominan la mecánica, producción de acero, transformación de alimentos, manufacturas textiles, y productos químicos. La Argentina también tuvo un importante desarrollo industrial pero ahora las materias primas dominan sus exportaciones. En Venezuela, la economía basada en el petróleo hace al país más vulnerable a las fluctuaciones de los precios mundiales. La elaboración de alimentos y la explotación minera son importantes en los países del área andina, como Chile.

MEDIO AMBIENTE

LA CUENCA DEL AMAZONAS es una de las últimas grandes áreas naturales que quedan en la Tierra. La selva es un valioso recurso genético que contiene innumerables plantas y animales y está cada vez más amenazada por poblaciones nuevas o en expansión. Técnicas agrarias como la "roza" hacen claros en el terreno para la cría de ganado bovino causando la degradación y la erosión del suelo.

***Nubes de humo cubren** la selva del Amazonas en llamas. Cada año se desbrozan 60.000 km² de selva virgen. Así se destruye un recurso natural y un hábitat biológico diverso, antiguo e insustituible.*

RECURSOS MINEROS

UNA CUARTA PARTE DE LAS RESERVAS mundiales de cobre conocidas se encuentra al norte de Chile. El descubrimiento de petróleo y gas en el lago de Maracaibo, en Venezuela, en 1917, convirtió a este país en uno de los mayores productores de crudo. En cambio, América del Sur está virtualmente desprovista de carbón.

***El cobre** es el principal recurso económico de Chile. La mayor parte procede de Chuquicamata. A lo largo de los Andes abundan los minerales metálicos como cobre y estaño, obtenidos por las extremas presiones y temperaturas que acompañan a la formación de montañas.*

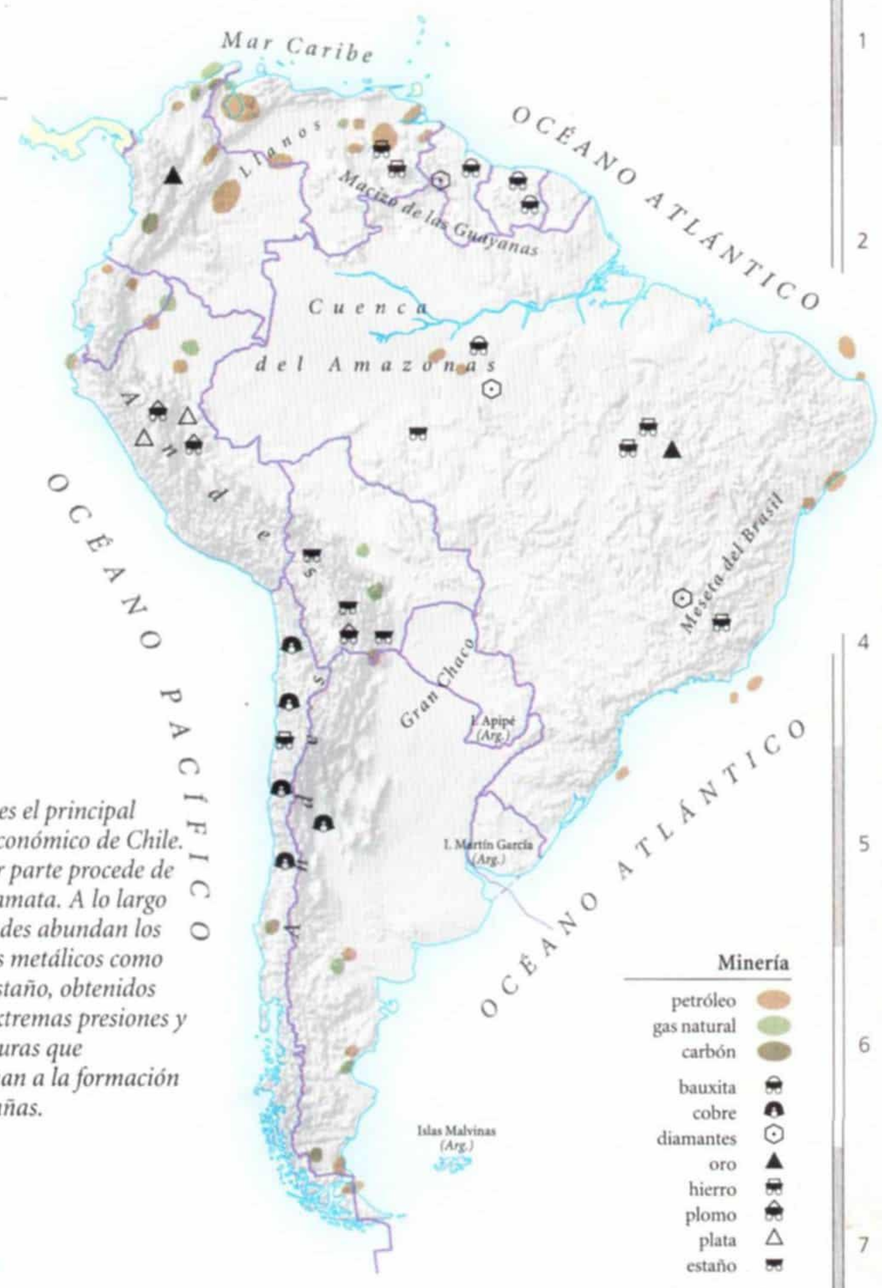

USO DEL SUELO Y EL MAR

MUCHOS ALIMENTOS AHORA COMUNES son originarios de América del Sur: papa, tomate, calabaza y mandioca. Hoy en día, grandes rebaños de bovinos pastan en las praderas templadas de la Pampa y abastecen a la industria frigorífica de la Argentina y Uruguay. El maíz se cultiva como alimento básico en todo el continente. El café es un cultivo comercial importante en Brasil y Colombia. Las plantas de coca cultivadas en Bolivia, Perú y Colombia suministran la mayor parte de la cocaína del mundo. En la costa oeste se capturan peces y mariscos, sobre todo anchoveta en Perú, gambas en Ecuador y sardinas en Chile.



***América del Sur**, y en ella Brasil especialmente, son los primeros productores de café. Se cultiva, sobre todo, la variedad* Coffea arabica *en grandes plantaciones. Los granos de café se recogen, tuestan y preparan para elaborar la bebida más popular del mundo.*



***La Pampa,** región del sudeste de América del Sur, se caracteriza por ser una extensa llanura dominada por la actividad agropecuaria. La Argentina fue uno de los primeros productores mundiales de carne.*

***En los Andes** resistentes alpacas pacen en los pastos pobres de altura. Se cree que las alpacas fueron domesticadas por los incas, cuya nobleza vestía ropa hecha con su lana. Actualmente se crían y son muy apreciadas por su lana suave y cálida.*

Clarín

DORLING KINDERSLEY

GRAN ATLAS

Clarín 2000

la tierra desde el satélite

17 AMÉRICA DEL SUR

REGIONES SEPTENTRIONAL Y OCCIDENTAL

CIFRAS

Biblioteca Clarín
Invitación al saber

REGIÓN SEPTENTRIONAL

COLOMBIA, GUYANA, SURINAM, VENEZUELA Y *Guayana Francesa* (Francia)

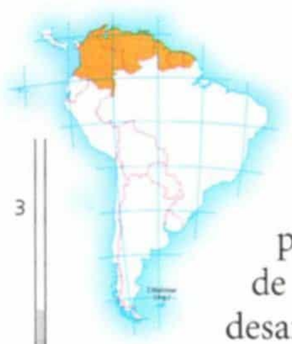

BORDEADA POR LOS OCÉANOS ATLÁNTICO Y PACÍFICO y por el mar Caribe, la región septentrional de América del Sur posee una rica gama de recursos naturales, algunos explotados durante siglos por los colonizadores y otros que permanecen sin explotar. Las probabilidades de un mayor desarrollo económico en Colombia, Guyana y Surinam, de momento, son escasas por la violencia relacionada con el narcotráfico y la inestabilidad política. Venezuela, a pesar de los enormes ingresos de sus reservas petrolíferas, continúa poco desarrollada en otros sectores industriales.

La Guayana Francesa es un departamento francés de ultramar que aspira a una mayor autonomía. Casi todos los principales centros urbanos, como Bogotá, se han establecido en lugares templados de los Andes o, como Caracas, en lugares estratégicos cerca de la costa del Caribe.

Las flores cultivadas *en Colombia, entre ellas rosas y claveles de gran calidad, se exportan a todo el mundo. En la foto, trabajadores de un invernadero cortando rosas.*

C15/P154

C50/P558

C17/178

C17/178

C18/P186

REFERENCIAS

POBLACIÓN

- 1 millón a 5 millones
- 500.000 a 1 millón
- 100.000 a 500.000
- 50.000 a 100.000
- 10.000 a 50.000
- menos de 10.000

ALTIMETRÍA

- 4000m
- 3000m
- 2000m
- 1000m
- 500m
- 250m
- 100m
- nivel del mar



Grandes plazas, *como la Plaza Bolívar en Bogotá, son típicas de muchas ciudades fundadas por los españoles.*

Casas de campo *y pueblos diseminados se han construido en las laderas suaves de este valle colombiano, donde los suelos fértiles se usan para la agricultura.*

ESCALA 1:6.500.000
(proyección: azimutal equivalente de Lambert)

km 0 25 50 100 150 200
millas 0 25 50 100 150 200

El río Orinoco *discurre desde su nacimiento, en el borde sur del macizo de Guayana, hacia la costa atlántica de Venezuela, donde uno de sus brazos desemboca en una ancha bahía llamada Boca de la Serpiente.*

INDUSTRIA Y TRANSPORTE

EN COLOMBIA SE EXPLOTAN muchos recursos minerales: combustibles fósiles, oro, piedras preciosas y semipreciosas. Los ingresos del café son vitales para la economía. La principal actividad económica de Venezuela es la industria petrolera, que se desarrolla alrededor del lago de Maracaibo. Guyana y Surinam exportan azúcar y bauxita.

SISTEMAS DE TRANSPORTE

Carreteras	247.593 km
Ferrocarriles	1.490 km
Ríos navegables	4.092 km
Oleoductos	29.360 km

En Colombia, los ríos son un importante medio de transporte; muchos son navegables en largos trechos. La carretera Panamericana atraviesa Colombia. En Venezuela la inversión en infraestructura está ligada a los ingresos del petróleo.

Actividades económicas e infraestructura
- química
- financiera
- alimentaria
- hierro y acero
- minería
- petróleo
- refinería
- farmacéutica
- textil
- maderera
- capital
- ciudades principales
- aeropuerto internac.
- principales carreteras
- princ. áreas industriales

Las vastas reservas de petróleo alrededor del lago de Maracaibo constituyen el principal recurso venezolano. Sus ingresos se invierten en otras industrias y en la mejora de la infraestructura.

UTILIZACIÓN DEL SUELO

LAS CUENCAS ANDINAS producen cereales y papas. La ganadería extensiva se practica en las regiones altas y en las sabanas tropicales conocidas como *llanos*. En regiones de matorral seco se crían cabras. El café, cultivado en áreas altas es un importante producto, como el algodón, caña de azúcar, plátanos, cítricos, cacao y arroz. Pero en la zona también hay cultivos ilegales, que se trata de erradicar, como la coca, las adormideras de opio y la marihuana.

Utilización del suelo y agricultura
- bovino
- caprino
- plátanos
- cereales
- café
- algodón
- caña de azúcar
- capital
- ciudades principales
- pastos
- cultivos
- bosque
- humedales
- regiones montañosas

POBLACIÓN URBANA Y RURAL

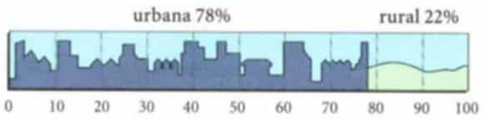

DENSIDAD	SUPERFICIE TOTAL
19 habitantes por km²	2.879.060 km²

TRINIDAD Y TOBAGO
OCÉANO ATLÁNTICO
VENEZUELA
COLOMBIA
GUYANA
SURINAM
GUAYANA FRANCESA
(Francia)
GEORGETOWN
PARAMARIBO
Cayena
Cumaná
Barcelona
Maturín
Ciudad Guayana
Ciudad Bolívar
Golfo de Paria
Delta Amacuro
Embalse de Guri
Sierra de Perija
Sierra de Pacaraima
Sierra de las Guayanas
Sierra Acaraí
Montes Tumuc Humac
Montes Kanuku
Montes Glendor
Sierra Nevada de Santa Marta
Salto de Angel
La Gran Sabana
Río Orinoco
Río Cuyuni
Río Essequibo
Río Corantyne
Río Maroni
Río Negro
Río Caura
Río Caroni
Río Paragua
Río Branco
Río Uraricoera
Río Tacutu
Río Rupununi
Río Mazaruni
Río Potaro
Río Courantyne
Río Lucie
Río Saramacca
Río Coppename
Río Kabalebo
Río Nickerie
Río Berbice
Río Demerara
Río Essequibo
Río Marowijne
Río Litani
Río Marouini
Río Tapanahony
Río L'Oyapock
Río Branco
Río Uraricoera
Río Tacutu
Río Rupununi
Río Negro
Río Caura
Río Caroni
Río Paragua
Río Orinoco
Río Ventuari
Río Cuyuni

Región septentrional

El extremo norte de los Andes se divide en tres cordilleras; el brazo oriental a su vez se vuelve a separar alrededor del lago Maracaibo. Las cadenas del oeste están cubiertas por nubes en forma casi permanente debido a que el aire húmedo que traen los vientos se condensa al elevarse sobre las montañas. Hacia el sur puede observarse la selva que cubre la cuenca del Amazonas. Hacia el norte, la estacionalidad de las precipitaciones determina el desarrollo de la sabana en los llanos del Orinoco. Al este, las Tierras Altas de Guyana separan las cuencas de drenaje del Orinoco y el Amazonas. La Gran Sabana es un área aislada de pasturas altiplanas que se extiende sobre territorios de Venezuela, Guyana y Brasil, y que se aprecia en la imagen en color marrón claro.

***Por la noche**, es evidente el contraste entre los centros urbanos de las zonas montañosas y costeras del noroeste y la desolada cuenca amazónica y las tierras de Guyana al sur y al este. En la parte occidental de Venezuela, se observa la combustión de gas natural en las plantas petroleras del lago Maracaibo.*

Maracaibo es el centro de la industria petrolera de Venezuela y su segunda ciudad en tamaño, con una población de 1,5 millón de habitantes. Las plantas petroleras se encuentran en el Golfo de Venezuela, en la parte norte de la imagen, y el lago Maracaibo en el sur. La ciudad de Maracaibo está sobre la costa oeste del estrecho que conecta a ambos. Las montañas cubiertas por nubes que se ven en el sector oeste forman parte de la frontera entre Venezuela y Colombia y son la extensión de los Andes que llega más al norte. En el noroeste, el trazo de una línea de ferrocarril se observa claramente cuando atraviesa la inhóspita península de Guajira.

REGIÓN OCCIDENTAL

BOLIVIA, ECUADOR Y PERÚ

LOS TRES ESTADOS DE ESTA PARTE DE AMÉRICA DEL SUR comparten una geografía y una historia reciente similares. Formaron parte del Imperio Inca hasta la conquista española en el siglo XVI y obtuvieron la independencia de España a principios del siglo XIX. El abrupto terreno de los Andes dificulta el transporte por tierra y sigue siendo una barrera para la unidad y la estabilidad. En la actualidad, Ecuador es una democracia relativamente estable pero con graves problemas económicos. Bolivia ha logrado estabilidad económica y su gobierno trata de erradicar el cultivo de coca. Perú, en tanto, también aplicó un fuerte ajuste económico y avanzó en la lucha contra la guerrilla. En los tres países, la riqueza y el poder permanecen en manos de una pequeña elite de familias que lograron su posición preponderante durante el período colonial.

Quito, la capital de Ecuador, *está a 2.850 m de altura, en los Andes, rodeada de picos nevados. Es la segunda capital más alta del mundo, después de La Paz, y patrimonio de la humanidad.*

C50/P558
C17/174
C18/P186
COLOMBIA
BRASIL
PERÚ
ECUADOR
Ecuador
(reclamado por Ecuador)
Esmeraldas
Punta Galera
Ensenada de Mompiche
Muisne
Rosa Zárate
ESMERALDAS
Valdez
San Lorenzo
Tulcán
San Gabriel
Ibarra
IMBABURA
Otavalo
Cayambe
PICHINCHA
QUITO
Santo Domingo de los Colorados
MANABÍ
Bahía de Manta
Chone
Manta
Portoviejo
Jipijapa
Sucre
Bahía de Santa Elena
Guayaquil
Punta Santa Elena
Salinas
Golfo de Guayaquil
Isla Puná
Machala
Santa Rosa
Tumbes
Zorritos
TUMBES
Loja
Zamora
LOJA
Talara
PIURA
Sullana
Paita
Piura
Bahía de Sechura
Punta Mal Nombre
Chiclayo
Pimentel
Chepén
Pacasmayo
San Pedro de Lloc
LAMBAYEQUE
Cajamarca
CAJAMARCA
Trujillo
LA LIBERTAD
Chimbote
Península de Ferrol
Huaraz
ANCASH
Huánuco
HUÁNUCO
Pucallpa
UCAYALI
Puerto Inca
Tingo María
Aguaytía
Tarapoto
Moyobamba
Rioja
Yurimaguas
Chachapoyas
AMAZONAS
Bagua
Jaén
Iquitos
LORETO
Nauta
Requena
Lagunas
Contamana
Orellana
Puerto Francisco de Orellana
Nueva Loja
SUCUMBÍOS
Baeza
Tena
NAPO
Puyo
Ambato
Riobamba
Latacunga
Guaranda
Babahoyo
Quevedo
Milagro
Macas
MORONA SANTIAGO
Azogues
Cuenca
Sigsig
Naranjal
Zaruma
Saraguro
Río Napo
Río Tigre
Río Pastaza
Río Marañón
Río Ucayali
Río Putumayo
Río Yavari Mirim
Río Tambo
Río Urubamba
Río Mantaro
Río Huallaga
Río Pachitea
Río Abujao
Río Tamaya
Río Shesheá
Río Tahuania
Río Curanja
Río Callaria
Río Santiago
Río Morona
Río Chapuli
Río Macusari
Río Huasaga
Río Corrientes
Río Palmiria
Río Nanay
Río Curaray
Río Arabela
Río Tiputini
Río Cononaco
Río Nashiño
Río San Miguel
Río Aguarico
Río Blanco
Río Samiria
Río Aipena
Río Cahuapanas
Río Chamaya
Río Marañón
Río Abuná
Río Pacahuaras
Río Madera
Fortaleza
Villa Bella
Amazonas
Río Sechín
Río Fortaleza
Río Huarmey
Río Chillón
Río Rímac
Río Mala
Río Cañete
Río Pisco
Río Ica
Río Grande
Río Nazca
Río Acari
Río Yauca
Río Ocoña
Río Camaná
Río Majes
Río Colca
Río Vilcanota
Río Urubamba
Río Apurímac
Río Ene
Río Tambo
Río Mantaro
Río Pachitea
Río Ucayali
Río Huallaga
Río Marañón
Río Napo
Río Putumayo
Río Caquetá
Río Negro
Río Solimões
Río Madeira
Río Mamoré
Río Beni
Río Paraguay
Río Paraná
Río Uruguay
Río Iguazú
Río Paraíba do Sul
Río Tocantins
Río Xingu
Río Tapajós
Río Araguaia



Una colonia de iguanas marinas *toma sol sobre las rocas de la isla Fernandina, en las Galápagos. La teoría de la evolución de Charles Darwin se inspiró en las diferencias que encontró entre las especies de las islas vecinas del archipiélago.*

C50/P558





Las islas Galápagos *están formadas principalmente de lava. Tienen poca vegetación cerca de las costas, pero las laderas interiores, más húmedas, están cubiertas de bosque.*

Las llamas, alpacas y vicuñas*, son originarias de América del Sur. Se adaptan a las condiciones andinas, su lana se exporta y se utiliza en las manufacturas textiles locales.*

18/186

C19/P198

Capitales de Bolivia

LA PAZ – capital legislativa y administrativa
SUCRE – capital legal

Industria y transporte

Las regiones montañosas son ricas en minerales: plomo, cobre, plata, oro, cinc y volframio. Los altos costos de producción y transporte hacen que la extracción sea muy cara y vulnerable a las caídas de precios. La deuda externa es una carga pesada que impide el desarrollo industrial. Las industrias suelen ser pequeñas, y se dedican a la elaboración de productos para cubrir las necesidades locales: textiles, alimentos y productos farmacéuticos.

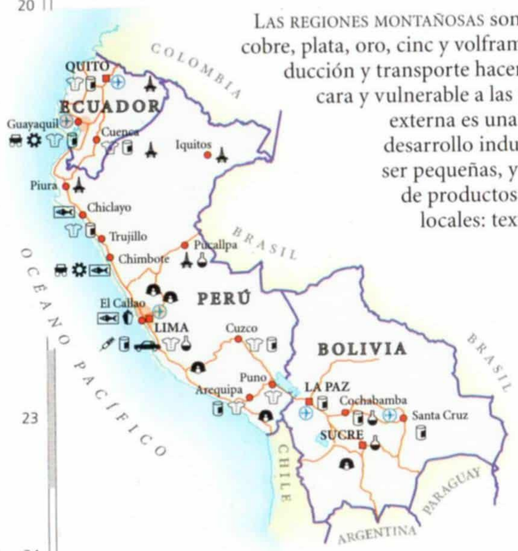

La antigua ciudad de Machu Picchu, *en los Andes peruanos, fue construida antes del período incaico. Sus impresionantes ruinas reflejan una cultura que desarrolló un alto grado de sofisticación.*

C50/P558

Actividades económicas e infraestructura

- automóviles
- química
- mecánica
- cons. de pescado
- alimentaria
- hierro y acero
- minería
- petróleo
- farmacéutica
- astilleros
- capitales
- principales ciudades
- aeropuerto internac.
- principales carreteras
- princ. áreas industriales

Sistemas de transporte

154.702 km	ninguna
7.112 km	24.100 km

Para el año 2000, una carretera transcontinental debería enlazar Ilo, en la costa peruana, con Porto Esperança, en Brasil, vía Puerto Suárez, en Bolivia. Conseguir facilidades portuarias en la costa del Pacífico es vital para el desarrollo de Bolivia.



En Potosí, *Bolivia, la plata se ha extraído durante más de 400 años.*

Uso del suelo y el mar

En las regiones costeras se realizan diversos cultivos: arroz, caña de azúcar, plátanos, café y cacao, regados por la lluvia o artificialmente. Los prados de la alta *sierra* se usan para el pastoreo de una amplia gama de animales: ganado bovino, ovino, porcino y las autóctonas llamas y alpacas. Los cultivos de subsistencia, sobre todo papas y cereales, se realizan en las regiones más bajas de las laderas montañosas. A pesar de los incentivos gubernamentales para fomentar los cultivos alternativos, se sigue produciendo coca, usada como estimulante y para obtener cocaína.

Utilización del suelo y agricultura

- bovino
- ovino
- plátanos
- cereales
- cacao
- café
- pesca
- caucho
- caña de azúcar
- capital
- princ. ciudades
- pastos
- cultivos
- bosque
- reg. montañosas
- desierto
- humedales

Población urbana y rural

urbana 64% — rural 36%

0 10 20 30 40 50 60 70 80 90 100

Densidad	Superficie total
16 habitantes por km²	2.641.230 km²

La "roza" *en las regiones que cultivan coca es fomentada por el gobierno boliviano. El terreno inaccesible dificulta la vigilancia policial de los cultivadores. La coca es un cultivo popular porque es fácil de cuidar y transportar. Se la consume desde la época incaica.*

El Misti, *con una altura de 5.822 metros, es uno de los varios volcanes que se encuentran en los Andes peruanos. Este volcán inactivo, hacia la izquierda de la imagen, tuvo su última erupción en 1870. Otras estructuras volcánicas más antiguas son el nevado de Chachani, que se observa en el centro de la imagen, y una gran caldera erosionada hacia el sudeste.*

Región occidental

El área central de la costa pacífica sudamericana debe su clima seco a la influencia de la corriente fría de Humboldt que trae desde el sur las heladas aguas de la Antártida y, también, a que los cordones montañosos interceptan los vientos húmedos del Atlántico. Esta barrera genera abundantes precipitaciones orográficas en sus laderas orientales, que favorecen el desarrollo de una frondosa vegetación, conocida localmente como "yungas". Hacia el este de los Andes se extiende la cuenca del Amazonas, con su típico paisaje de selvas y ríos, consecuencia directa del clima cálido, húmedo y lluvioso. Un clima similar y una selva impenetrable caracterizan al sector más septentrional del litoral pacífico. Entre los cordones oriental y occidental de los Andes se eleva el Altiplano, alta meseta que se extiende en Perú, Bolivia, Chile y Argentina.

La imagen nocturna *revela la concentración de población en las altas zonas andinas, las costas y el altiplano. Las tierras tropicales bajas del este están poco desarrolladas y su población se encuentra muy dispersa. Las fuentes de luz más grandes corresponden a los centros urbanos más improtantes de la región: La Paz, en el norte del Altiplano, y las ciudades de Sucre y Cochabamaba al sur. La gran metropolis de Perú, Lima, y las crecientes ciudades de Trujillo, en el norte, y Arequipa, en el sur. Quito y Guayaquil en Ecuador.*

COLOMBIA EN CIFRAS



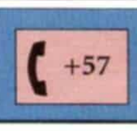

SUPERFICIE: 1.038.700 KM² | CAPITAL: BOGOTÁ | POBLACIÓN: 37,7 MILLONES | MONEDA: PESO COLOMBIANO | IDIOMA: ESPAÑOL

Colombia está al noroeste de América del Sur y sus costas dan al Mar Caribe y al Océano Pacífico. El este colombiano, separado por la cordillera de los Andes de las llanuras costeras occidentales, tiene una selva densa prácticamente inhabitada. La cordillera de los Andes se divide en tres cadenas. El valle del río Magdalena, que se extiende entre la Cordillera Oriental y la Cordillera Central, tiene alta densidad de población. Las tierras bajas son muy húmedas, calurosas y fértiles, permitiendo hasta dos cosechas al año y pudiéndose realizar diversos cultivos en cualquier época del año. Este país, conocido por su excelente café, sus esmeraldas y su oro, es una democracia pluripartidista desde 1957. En las últimas décadas recrudeció uno de los mayores problemas que enfrenta: el narcotráfico. También persiste la acción de la guerrilla que, sumada al poder de los barones de la droga, crea un ambiente de gran violencia. Este clima aleja las inversiones extranjeras.

RANKING MUNDIAL

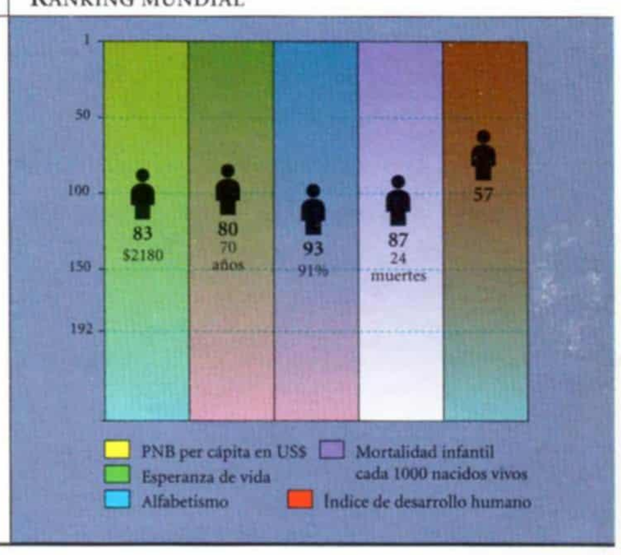

CLIMA

El clima en la mayor parte del país es húmedo y caluroso. En las costas del Pacífico, las precipitaciones pueden ser de hasta 500 cm anuales. La costa del Caribe es más seca. Los Andes tienen tres zonas climáticas claramente distinguidas: una es calurosa, otra templada y la restante, fría.

POBLACION

Español, idiomas indígenas, inglés

36 hab/ km2

La mayoría de la población colombiana tiene sangre mestiza. Se estima que unos 450.000 indígenas se concentran en el sudoeste y el Amazonas, aunque hay comunidades diseminadas por todo el país. En 1991 las reformas constitucionales garantizaron dos escaños para representantes legislativos de estos grupos. Una pequeña población negra vive sobre las costas, en particular, en Chocó, la región más pobre. Las mujeres colombianas tienen un perfil más alto que en gran parte de América latina. Hay destacadas profesionales, aunque pocas llegan a la cima política. La familia extendida tradicional católica es muy común.



POLÍTICA

Diputados: 1998/2002
Senado: 1998/2002

Andrés Pastrana

Liberales y conservadores se alternan en el poder desde hace 45 años. Hay pocas diferencias ideológicas entre ambos partidos. La corrupción y la violencia endémica asociada con los *carteles* de la droga, la guerrilla, los paramilitares y los militares, debilitan la confianza popular en el gobierno y las inversiones extranjeras.

El presidente Pastrana anunció un "acuerdo nacional" para negociar la conclusión de la acción guerrillera y discutir reformas. Las Fuerzas Armadas Revolucionarias Colombianas (FARC) formaron en partido político en 2000.

En tanto, el cultivo de coca aumentó un 28% en 1999. Estados Unidos, el principal socio comercial del país, colabora en el programa antidrogas.

ECONOMIA

US$ 87.100 millones

1.296-1.547 pesos colombianos

Colombia tiene grandes yacimientos de petróleo y carbón y buen desarrollo de sus recursos hidroeléctricos. Entre sus exportaciones se destacan el carbón y el café. El modelo económico se parece al de EE.UU.: el Estado tiene un papel menor y éste disminuyó con recientes privatizaciones. Pero la violencia y una industria poco competitiva son obstáculos a superar.

EDUCACION Y SALUD

El sistema educativo tiene buen nivel y el alfabetismo llega al 91%. Sus recursos sufrieron recortes presupuestarios y son menores en las áreas rurales. El mismo problema padece el área de salud. Sólo el 16% de la población tiene cobertura social.

PERÚ EN CIFRAS

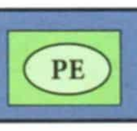



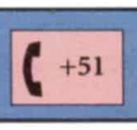



SUPERFICIE: 1.280.000 KM2 | CAPITAL: LIMA | POBLACIÓN: 24,8 MILLONES | RENTA PER CÁPITA: US$ 2.610

El país se eleva desde una árida franja costera hasta los Andes. Casi la mitad de la población vive en zonas montañosas. En la última década hubo reformas económicas, que bajaron la inflación y restablecieron las inversiones, y avances en la lucha contra el terrorismo. Tras una corta guerra, se resolvió un litigio con Ecuador.

■ **POBLACIÓN.** La mayoría de los peruanos es mestiza o indígena. La pequeña elite de ascendencia española mantiene un fuerte dominio económico, social y político. Hay grupos de origen chino y japonés, que viven en ciudades del norte, y una pequeña comunidad negra.

■ **POLÍTICA.** Al ganar las elecciones de 1990 con una débil coalición, Alberto Fujimori puso fin a una larga tradición de grandes partidos. En 1992, Fujimori disolvió el Congreso e introdujo una nueva Constitución que le permitió la reelección en 1995 y su postulación en el 2000.

Al principio, la mayoría de la población aceptó el autogolpe por considerar que era necesario fortalecer el gobierno y combatir a la agrupación terrorista Sendero Luminoso. Pero luego Fujimori perdió popularidad y en las elecciones de abril de 2000 el candidato opositor Alejandro Toledo forzó una segunda vuelta contra el presidente.

■ **ECONOMÍA.** En los 90 se recuperó el crecimiento pero subió el desempleo que llegó cerca del 10%. La producción se basa en recursos naturales (petróleo, pesca, café, algodón) y en la industria textil. La riqueza y las actividades económicas en limitan fundamentalmente a las ciudades de la planicie costera.

Los habitantes de la región andina se dedican a la agricultura de subsistencia y, en algunos casos, al cultivo de coca.

■ **EDUCACIÓN Y SALUD.** El índice de alfabetismo alcanza al 89%. La educación estatal, especialmente para los pobres, sigue constituyendo un gran reto para el gobierno. La universidad sólo es accesible para unos pocos.

El sistema de salud fue casi destruido en los 80 y aún es deficiente. La atención primaria es casi inexistente en algunas áreas.

BOLIVIA EN CIFRAS









SUPERFICIE: 1.084.390 | CAPITAL: LA PAZ | POBLACIÓN: 8 MILLONES | RENTA PER CÁPITA: US$ 970

Bolivia no tiene salida al mar y es uno de los países con menor desarrollo del área. En 175 años hubo 189 golpes de Estado. En abril de 2000 se registraron serios incidentes.

■ **CLIMA.** El Altiplano tiene clima tropical extremo, con heladas nocturnas. Al oeste las precipitaciones suman apenas 25 cm por año. Las tierras más irrigadas por la lluvia son las cálidas llanuras de Oriente.

■ **POBLACIÓN.** Dos tercios de la población están conformados por indígenas aymará y quechua. Las antiguas familias, cuyos orígenes se remontan a la Colonia, son muy influyentes. La mayoría es pobre y se dedica a la agricultura de subsistencia, minería, comercio o artesanías. Los indígenas practican el catolicismo con una mezcla de sus propias tradiciones.

■ **POLÍTICA.** Después de muchos golpes de Estado, el país recuperó la estabilidad en 1985. Desde 1995, gobierna Hugo Banzer Suárez, apoyado por una coalición de partidos. Uno de los problemas es la erradicación de los cultivos de coca, a la que se oponen muchos campesinos y a la que se comprometió el gobierno. En abril de 2000 hubo incidentes que comenzaron en Cochabamba y que llevaron a establecer el estado de sitio. Hubo seis muertos y decenas de heridos.

■ **ECONOMÍA.** El Estado usaba los recursos de la minería (oro, plata, cinc, plomo y estaño) para controlar la economía. Pero luego de una grave crisis, se tomaron severas medidas de austeridad fiscal. Así se logró bajar la inflación y el gasto público. Recientes descubrimientos de petróleo y gas. El 66% de la población es pobre.

■ **EDUCACIÓN Y SALUD.** El déficit presupuestario afecta al sistema educativo que logró un índice de alfabetismo del 84%. La cantidad de médicos por habitante (1 cada 2.500) es una de las más bajas de la región.



VENEZUELA EN CIFRAS





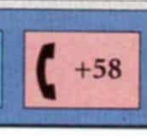

SUPERFICIE: 882.050 KM² | CAPITAL: CARACAS | POBLACIÓN: 23,2 MILLONES | MONEDA: BOLÍVAR | IDIOMA: ESPAÑOL

Venezuela está sobre la costa norte de América del Sur. Su vasta llanura central drena en el río Orinoco mientras que la meseta de Guayania domina el sudeste del país. Colonia española hasta 1811, Venezuela fue considerada durante años como la democracia más estable de América latina. Sin embargo, recientes conflictos políticos hicieron temer por su estabilidad. El país tiene grandes reservas petroleras pero ello no se refleja en la calidad de vida de la población. Muchos venezolanos viven en la pobreza y las sucesivas crisis económicas llevaron al fracaso de los partidos políticos en las elecciones de 1998. Entonces, fue elegido Hugo Chávez, un ex golpista que llegó al poder con el apoyo de la izquierda. En dos años de gobierno, Chávez impulsó la reforma de la Constitución como primer paso para realizar grandes modificaciones. El resultado de ésta y otras medidas del gobierno todavía no se refleja en la alicaída sociedad venezolana. En el 2000 se realizan elecciones presidenciales.

RANKING MUNDIAL

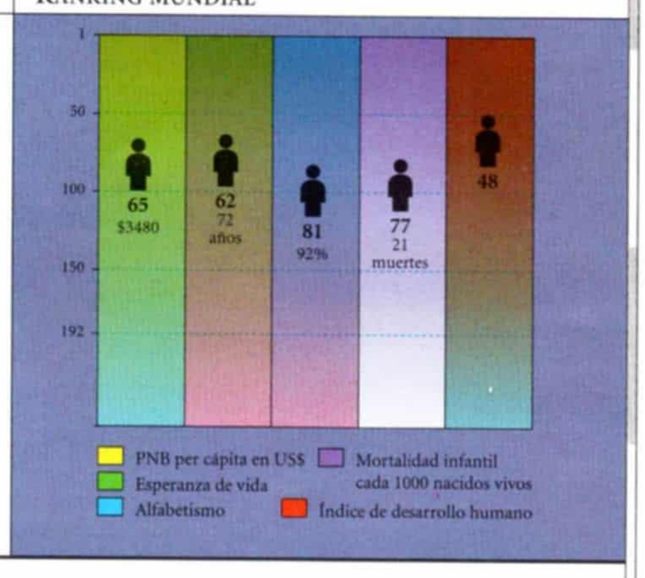

CLIMA

La costa del caluroso lago de Maracaibo es sorprendentemente seca mientras que en los llanos se alternan sequía e inundaciones. Las zonas montañosas son frescas.

POBLACION

Español y lenguas indígenas

26/km2

Esta es una de las sociedades de América latina con más población urbana (93%), la mayoría en las ciudades del norte. Hubo inmigración a gran escala de españoles, italianos, portugueses y de otros países latinoamericanos. Y no quedan tantas familias tradicionales de origen español. Los indígenas viven en poblaciones remotas. Algunas costumbres y deportes de origen estadounidense, como el beisbol, son populares.

POLITICA

Poder Legislativo: 1998/2000

Hugo Chávez

Desde 1958 dos partidos (Copei y Alianza Democrática) se alternaron en el poder. En 1998, Chávez, que había intentado un golpe de Estado en 1992, ganó las elecciones e interrumpió esa hegemonía. La corrupción, el incremento de la pobreza y los disturbios en Caracas fueron el telón de fondo de los intentos de golpe de 1992.

En 1999 se modificó la Constitución (con cambios en la estrucutra gubernamental) e incluso se cambió el nombre oficial del país que ahora se llama República Bolivariana de Venezuela.

Por otra parte, Chávez se comprometió a cambiar el sistema estatal, afectado por la baja de los ingresos petroleros. La recesión detiene el cambio social y económico que propuso Chávez.

ECONOMIA

US$ 79.000 millones

504-564 bolívares

Venezuela tiene las mayores reservas probadas de petróleo fuera del Oriente Medio. Sus cuantiosas reservas de carbón, bauxita, hierro y oro y el exitoso desarrollo de la orimulsión (un nuevo combustible bituminoso) atraen considerable inversión extranjera. También atractivos para los capitales extranjeros son la banca, las telecomunicaciones, el hierro y el acero.

Pero a esto se contrapone un sector estatal enorme y complejo. Pese a algunas privatizaciones, hay grandes áreas que siguen con exceso de personal, que son ineficaces y que padecen de corrupción.

Hasta la fecha, las privatizaciones, los recortes presupuestarios y los intentos por diversificar la producción no han logrado solucionar los problemas.

EDUCACION

La educación pública carece de docentes calificados y el índice de deserción escolar es alto. El nivel de la educación en las universidades estatales es bajo. Al mismo tiempo, crece el sector privado y la educación pública se queda sin recursos. Con todo, el índice de alfabetismo alcanza al 92%.

SALUD

La reducción del presupuesto y las privatizaciones se traducen en menor atención sanitaria para la clase baja. El sector fue víctima de la mala administración y de los recortes presupuestarios ocurridos en la década del 70. Los principales centros de salud están en las ciudades y los indígenas con frecuencia deben recorrer grandes distancias para recibir tratamiento médico adecuado.

ECUADOR EN CIFRAS



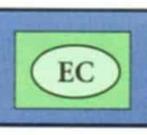







SUPERFICIE: 276.840KM2 | CAPITAL: QUITO | POBLACIÓN: 12,2 MILLONES | RENTA PER CÁPITA: US$ 1.570

La exportación de petróleo favoreció la economía de Ecuador pero desde los años 90, el país atraviesa grandes dificultades económicas.

■ **CLIMA.** Las características del clima varían desde el calor húmedo de la selva amazónica hasta el calor seco del sur y la "primavera permanente" de Quito.

■ **POBLACIÓN.** Más de la mitad de la población es mestiza (mezcla de descendientes de españoles e indígenas) y hay una comunidad negra que vive en la región costera. Los indígenas constituyen la cuarta parte de la población. Un 93% de los ecuatorianos se declara católico. Además del español, se hablan quechua y otros idiomas aborígenes.

■ **POLÍTICA.** Los gobiernos recientes se han caracterizado por la inestabilidad. Un ejemplo fue Abdalá Bucaram, depuesto por la Congreso tras considerar que no estaba en condiciones mentales para gobernar. Una mayoría de siete partidos e independientes se formó en 1999 y apoyó al presidente Jamil Mahuad para tomar medidas de austeridad en el manejo del gasto público. Sin embargo en enero del 2000 una rebelión de militares, indígenas y sindicatos forzó la dimisión de Mahuad. Este fue reemplazado en la presidencia por Gustavo Noboa.

■ **ECONOMÍA.** El país tiene reservas petroleras, que explota desde 1972, y es el mayor productor de bananas. También se destaca el procesamiento de pescado. La inflación es del 60% y se calcula que el 70% de la gente vive en la pobreza.

■ **EDUCACIÓN Y SALUD.** El nivel de alfabetismo llega al 91%. No hay fondos suficientes para las escuelas secundarias ni para mantener los servicios de salud.



GUYANA

indep. 1966	límites 1966	día nacional 23/2	matrícula GUY	hora -4	larga dist. +592	internet .gy

SUPERFICIE: 195.850KM2 | CAPITAL: GEORGETOWN | POBLACIÓN: 856.000 | RENTA: US$ 800

■ **POBLACIÓN.** Hay tensiones entre los guyaneses descendientes de africanos, que llegaron como esclavos entre los siglos XVII y XVIII, y los descendientes de los asiáticos, llevados desde la India en el s.XIX. Esta hostilidad se traslada a la política: el PNC (Congreso Nacional) representa a los primeros y el PPP (Partido Progresista), a los segundos. El idioma oficial es el inglés.

■ **POLÍTICA.** Los 29 años de gobierno del PNC favorecieron a los afroguyaneses, situación que se revirtió cuando el PPP, dominado por indoguyaneses, ganó las elecciones de 1992. El líder del PPP-CIVIC, Cheddi Jagan, ex marxista convertido al libre mercado, murió mientras ocupaba su cargo en 1997. La victoria de su viuda, Janet, en las elecciones presidenciales fue rechazada por el CNP, provocando una crisis. Luego de su renuncia, asumió Barrat Jagdeo por el período 1997-2002.

■ **ECONOMÍA.** Las exportaciones de azúcar, bauxita, arroz y oro sostienen la economía sobre la que pesa una importante deuda externa. El gobierno impulsa el ecoturismo pero no ha tenido mucho éxito. El desempleo llega al 12%.

■ **EDUCACIÓN Y SALUD.** El alfabetismo llega al 98% y el 95% de la población tiene acceso al sistema nacional de salud.

SURINAM EN CIFRAS

indep. 1975	límites 1975	día nacional 25/11	matrícula SME	hora -3	larga dist. +597	internet .sr

SUPERFICIE: 161.470KM2 | CAPITAL: PARAMARIBO | POBLACIÓN: 442.000 | RENTA: US$1.320

■ **POBLACIÓN.** Desde 1975 un tercio de la población ha emigrado. De los que se quedaron, 90% vive cerca de la costa y el resto, en comunidades dispersas dentro de la selva. Unos 7.000 son indígenas y el resto, conocido como *bosneger* o negros de los bosques, desciende de esclavos africanos. El idioma oficial es el holandés.

■ **POLÍTICA.** Los militares dominaron la política en la década de 1980, durante el mandato de Desi Bouterse. Desde 1986 a 1992 se desató una guerra entre los militares y los *bosneger*. Una coalición de partidos tradicionales asumió en 1991 y perdió en 1996 ante el Partido Nacional Demócrata, controlado por Bouterse. Entonces, su mano derecha, Jules Wijdensobsch, asumió la presidencia.

■ **ECONOMÍA.** Es un exportador de aluminio y bauxita y productor de oro. El arroz y las frutas son productos agrícolas clave.

■ **EDUCACIÓN Y SALUD.** El 94% de la población está alfabetizada. El Estado brinda asistencia social a través de servicios de salud concentrados en Paramaribo.

DEPENDENCIA

Los datos sobre Guayana Francesa, un departamento francés de ultramar, están en el Cuad. 30.

Clarín

DORLING KINDERSLEY

GRAN ATLAS

Clarín 2000

la tierra desde el satélite

18 AMÉRICA DEL SUR

BRASIL

MAPAS COMPLETOS

CIFRAS

Biblioteca Clarín
Invitación al saber

BRASIL

BRASIL ES EL PAÍS MÁS EXTENSO y más poblado de América del Sur, con unos 160 millones de habitantes. Es una República Federativa formada por 26 estados y un distrito federal. La selva, que cubre más de un tercio del territorio, es rica en recursos naturales, pero cada día se sacrifican grandes extensiones de ella para la agricultura, la industria y la expansión urbana. En la actualidad la mayoría de la pluriétnica población de Brasil reside en ciudades, algunas de las cuales son vastas aglomeraciones. San Pablo, con más de 17 millones de habitantes, es el centro de una de las mayores conurbaciones del mundo. Hay grandes diferencias entre los ingresos del sector más rico y del más pobre. El desarrollo también es muy desparejo según las regiones: el sudeste, donde están San Pablo, Río de Janeiro y Minas Gerais, avanzó mucho más que el nordeste.

UTILIZACIÓN DEL SUELO

BRASIL POSEE INMENSOS RECURSOS NATURALES, entre ellos minerales y maderas duras, muchos de los cuales se encuentran en la selva. Es el primer productor mundial de café y un gran productor de ganado, azúcar y zumo de naranja concentrado. La soja, utilizada como alimento para el ganado y sobre todo para la avicultura, se ha convertido en el cultivo más importante.

POBLACIÓN URBANA Y RURAL

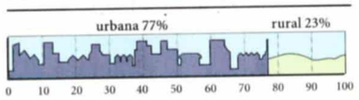

DENSIDAD	SUPERFICIE TOTAL
17 habitantes por km²	8.511.970 km²

La exuberancia de algunas áreas de la selva brasileña se debe a las excepcionalmente altas precipitaciones y a las cantidades de aluviones depositados por el sistema fluvial del Amazonas.

EL PAISAJE

LA CUENCA DEL AMAZONAS contiene la mayor extensión de selva del mundo; cubre casi la mitad de Brasil. Está limitada, al sur, por el macizo de Brasilia y, al norte, por el macizo de Guayania. Al este, la domina un gran escarpe que se extiende 2.565 km.

La del Amazonas es la mayor cuenca fluvial del mundo. El río Amazonas y sus más de mil afluentes drenan una superficie de 7.000.000 km² y aportan al mar una quinta parte del agua dulce del mundo.

El antiguo macizo de Brasil posee una topografía variada. Sus mesetas, colinas y profundos valles están rodeados por montañas muy erosionadas que poseen yacimientos minerales importantes. Está drenada por tres grandes sistemas fluviales: el Amazonas, el Paraná-Paraguay y el San Francisco.

Macizo de Guayania

La cuenca del San Francisco tiene un clima único. Se la conoce como el "polígono de la sequía" ya que apenas llueve durante la estación seca, lo que produce frecuentes sequías desastrosas.

La región de vegetación xerófila se conoce como *caatinga*, un bosque espinoso, casi impenetrable.

El monte más alto de Brasil es el Pico da Neblina. No fue descubierto hasta 1962. Su altura es de 3.014 m.

Las llanuras aluviales que rodean al río Amazonas forman un complejo de aspectos distintos: lagos poco profundos y pantanos, bosques de manglares en el área de mareas del delta, terrazas fértiles en las orillas y barras de arena.

Pantanal

La región del Pantanal, *al sur del Brasil, es una prolongación de la llanura del Gran Chaco. Los pantanos de esta región son famosos por su belleza y su abundante y única fauna, que comprende aves singulares y caimanes.*

El famoso monte Pan de Azúcar, que domina Río de Janeiro, es un buen ejemplo de domo volcánico, un núcleo de lava solidificada que ha quedado después de que las laderas del volcán original se hayan erosionado por completo.

El río Iguazú *se precipita por las espectaculares cataratas antes de unirse al río Paraná. Las cascadas como ésta están amenazadas por grandes proyectos hidroeléctricos como el de Itaipú.*

Puertos naturales profundos, como la bahía de Guanabara, se crean allí donde las abruptas laderas de la Serra do Mar se precipitan directamente al océano.

Formación de torrenteras en laderas montañosas

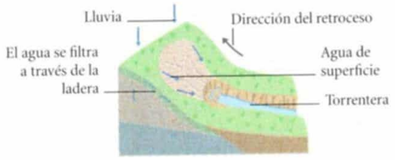

Las grandes torrenteras *son comunes en Brasil, sobre todo en las laderas montañosas desprovistas de vegetación. Las torrenteras retroceden hacia la cabecera (remontando la ladera) por una combinación de erosión por filtración de agua y por la arroyada del agua de lluvia.*

POBLACIÓN

- más de 5 millones
- 1 millón a 5 millones
- 500.000 a 1 millón
- 100.000 a 500.000
- 50.000 a 100.000
- 10.000 a 50.000
- menos de 10.000

ALTIMETRÍA

3000m
2000m
1000m
500m
250m
100m
nivel del mar

Un "gaúcho" con su indumentaria tradicional cuida ganado bovino en las praderas de Río Grande do Sul, en el sur de Brasil.

La población urbana de Brasil *ha crecido más del 6% anual desde mediados de los años 70. Ello representa un promedio de casi 6 millones de habitantes por año. En Río de Janeiro, barrios prósperos coexisten con más de 450* favelas *(barrios de emergencia), algunos de los cuales albergan hasta 250.000 personas.*

La playa de Picinguaba *está en el Parque Estatal de Serra do Mar, en el estado de San Pablo. Las playas de San Pablo se extienden 400 km a lo largo de la costa atlántica.*

Brasil

La imagen satelital de Brasil está dominada por selvas tropicales que abarcan gran parte de la Cuenca del Amazonas. Las zonas que aparecen en color verde más claro corresponden a áreas taladas para uso agrícola y asentamiento de población, como ocurre en el estado de Rondonia. La mayor parte de la población de Brasil vive sobre la costa y en las tierras altas del sudeste. Allí, muchos de los grandes sistemas fluviales han sido contenidos por represas para proveer agua de riego y energía hidroeléctrica, produciendo largos y sinuosos lagos que se observan claramente. Las secas tierras del nordeste y los pantanos del sudoeste no son productivos desde el punto de vista de la agricultura y su población se encuentra muy diseminada.

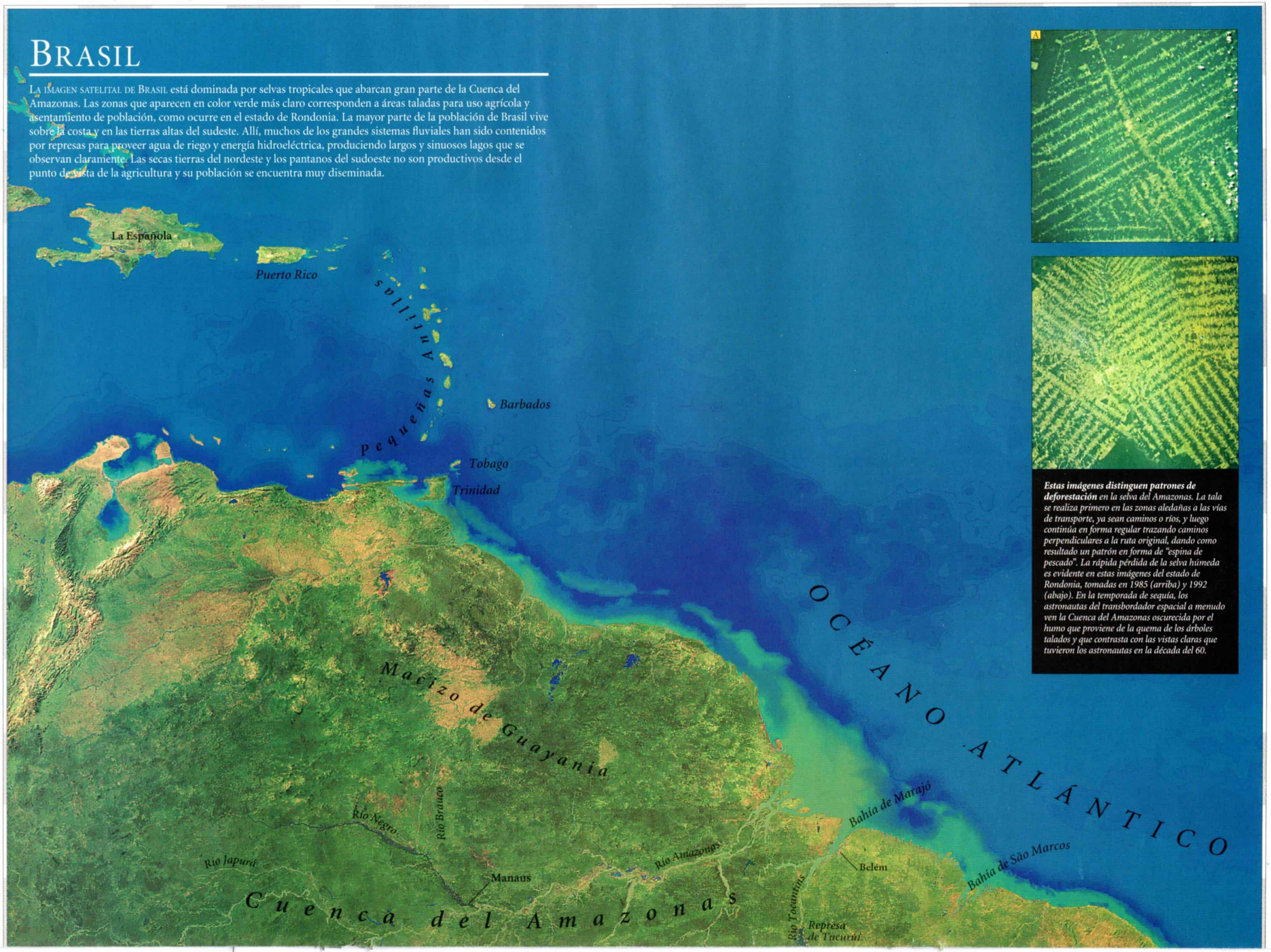

***Estas imágenes distinguen patrones de deforestación** en la selva del Amazonas. La tala se realiza primero en las zonas aledañas a las vías de transporte, ya sean caminos o ríos, y luego continúa en forma regular trazando caminos perpendiculares a la ruta original, dando como resultado un patrón en forma de "espina de pescado". La rápida pérdida de la selva húmeda es evidente en estas imágenes del estado de Rondonia, tomadas en 1985 (arriba) y 1992 (abajo). En la temporada de sequía, los astronautas del transbordador espacial a menudo ven la Cuenca del Amazonas oscurecida por el humo que proviene de la quema de los árboles talados y que contrasta con las vistas claras que tuvieron los astronautas en la década del 60.*

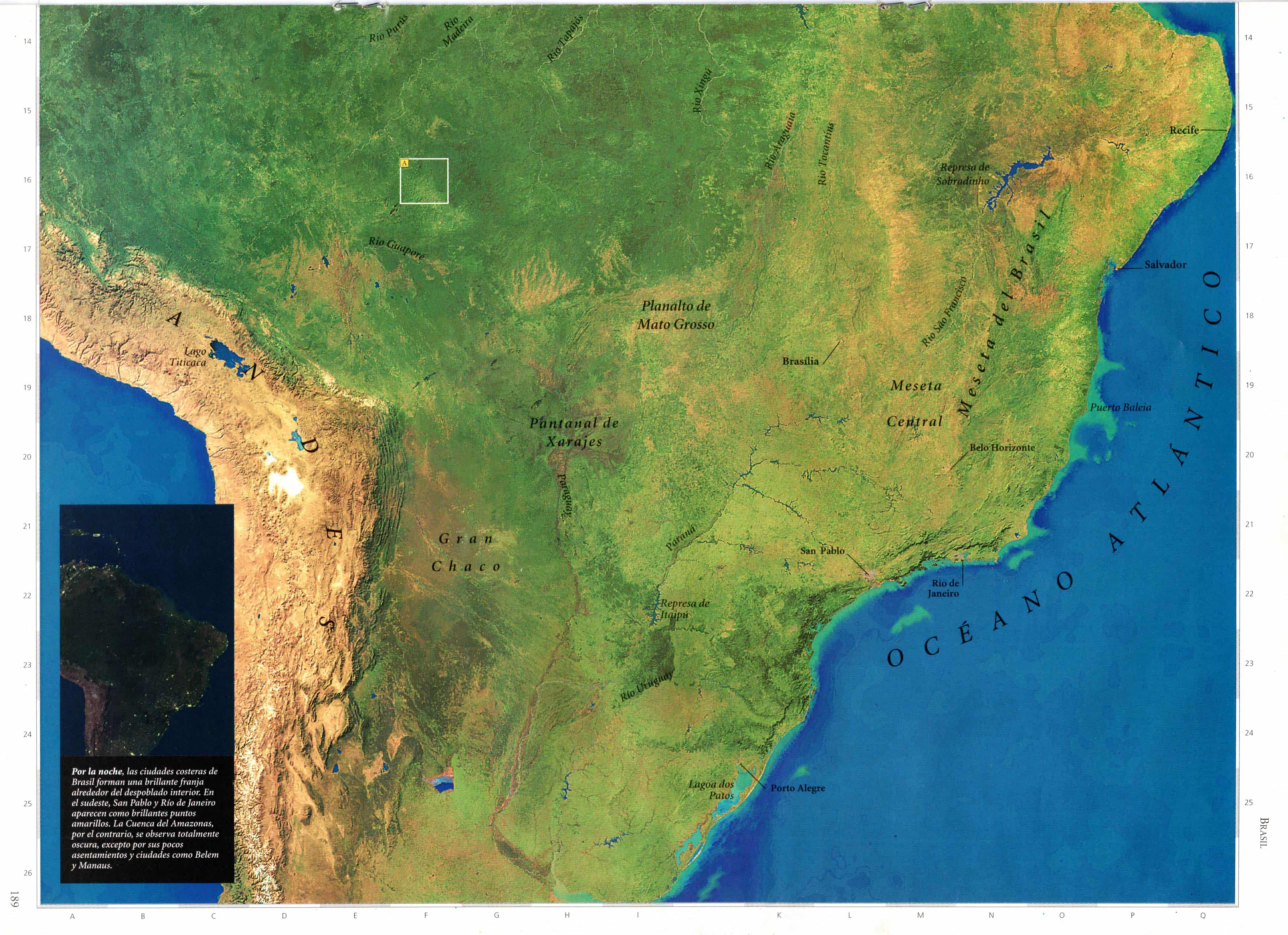

Por la noche, las ciudades costeras de Brasil forman una brillante franja alrededor del despoblado interior. En el sudeste, San Pablo y Río de Janeiro aparecen como brillantes puntos amarillos. La Cuenca del Amazonas, por el contrario, se observa totalmente oscura, excepto por sus pocos asentamientos y ciudades como Belem y Manaus.

BRASIL EN CIFRAS





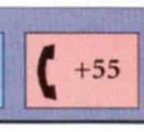



NOMBRE OFICIAL: REPÚBLICA FEDERATIVA DEL BRASIL | CAPITAL: BRASILIA | POBLACIÓN: 162,5 MILLONES | MONEDA: REAL | IDIOMA: PORTUGUÉS

El país más grande de Sudamérica (8.456.510 km²), Brasil, se independizó de Portugal en 1822. Alberga en su territorio la selva húmeda tropical más extensa del planeta la que, sin embargo, está en situación de peligro; por este motivo, la ONU convocó en 1992 a la primera conferencia internacional sobre el ambiente, que se realizó en Río de Janeiro. Ocupando un tercio de todo el territorio brasileño, la selva se desarrolla alrededor del río Amazonas y su delta. El resto del país, salvo desde la cuenca del Río de la Plata hasta el sur, está caracterizado por mesetas. El norte montañoso en algunas partes tiene selvas y en otras, desiertos. Brasil es el principal productor mundial de café y tiene abundantes reservas de oro, petróleo, diamantes y mineral de hierro. La ganadería es una actividad en expansión. Con 17 millones de habitantes, San Pablo es la tercera ciudad más poblada del mundo. Otra de las características del país es el gran contraste entre los distintos grupos sociales y las diferentes regiones.

RANKING MUNDIAL

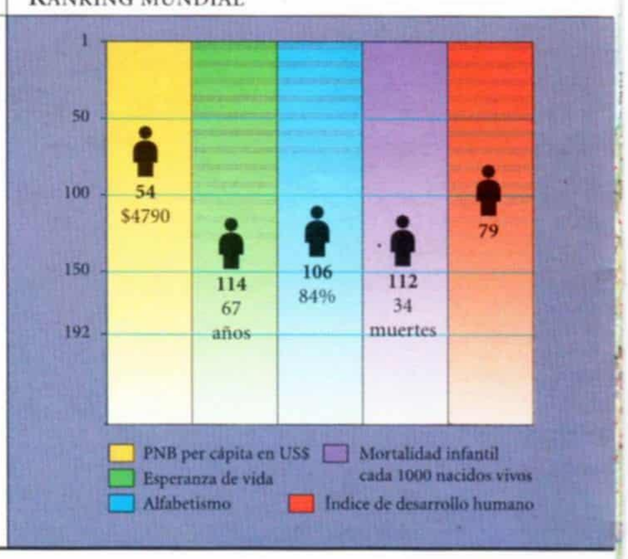

CLIMA

TABLA DEL TIEMPO

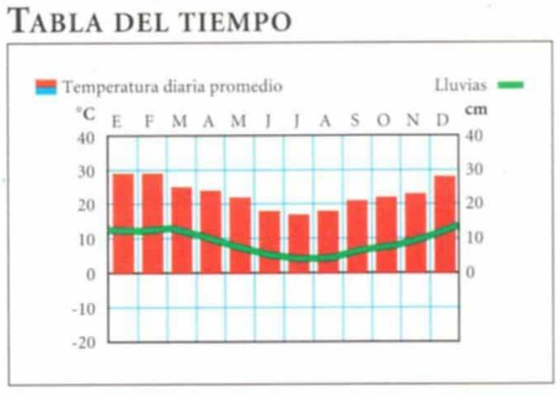

La Cuenca del Amazonas, que ocupa la mitad del país, se caracteriza por su clima tropical ecuatorial. Tiene entre 150 y 200 cm de precipitaciones promedio por año, aunque algunos períodos son un poco más lluviosos que otros. Las temperaturas son elevadas y prácticamente no hay variaciones, aunque pocas veces superan los 38°C. En cambio, la amplitud térmica en la meseta, que ocupa el resto del territorio, es mucho más amplia.

El nordeste, la región menos productiva, es muy seco. Los estados del sur se caracterizan por sus calurosos veranos y fríos inviernos, cuando se pueden registrar heladas.

TRANSPORTE

Garulhos, San Pablo
16 mill. de pasajeros

536 buques

LA RED DE TRANSPORTES



La inversión en el transporte público urbano y en los ferrocarriles es baja. La mayoría de la población se desplaza en micro o en automóvil. Crece la competencia del transporte aéreo y fluvial.

TURISMO

3 mill. de visitantes

Subió 58%
(1995-1997)

INGRESO DE TURISTAS



La industria brasileña del turismo está funcionando por debajo de su capacidad. Entre las atracciones se encuentran sus 2.000 kilómetros de playas, la cuenca del río Amazonas o el Pantanal, y los famosos carnavales, como el de Río. En promedio, los hoteles son más costosos que en Europa y Estados Unidos, pero la calidad es inferior.

POBLACIÓN

Portugués, alemán, italiano, español, polaco, japonés, lenguas indígenas

20/km2

POBLACIÓN URBANA Y RURAL

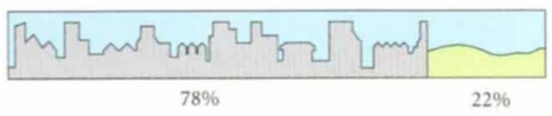

RELIGIÓN

GRUPOS ÉTNICOS

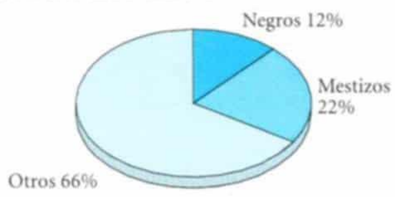

La población brasileña incluye desde grupos indígenas casi sin contacto con el mundo exterior hasta descendientes de los colonizadores portugueses y de los esclavos africanos llevados para trabajar en las plantaciones de azúcar en el siglo XVII. Entre los grupos más recientes de inmigrantes, figuran italianos y japoneses.

Desde 1900 han desaparecido unas 87 tribus debido a enfermedades, hambruna o por la usurpación de sus tierras por mineros, colonos o leñadores. Se estima que quedan unos 220.000 indígenas. Los emigrantes de las regiones pobres del nordeste también son objeto de discriminación en las grandes ciudades.

Este es un país profundamente católico, donde se pone gran énfasis en la familia. En las zonas urbanas, sin embargo, la estructura familiar es objeto de presiones. La mujer tiene derecho al voto desde 1934. Sin embargo, no tiene tanta participación en los negocios o la política como las mujeres de otros países de la región.

PIRÁMIDE POBLACIONAL

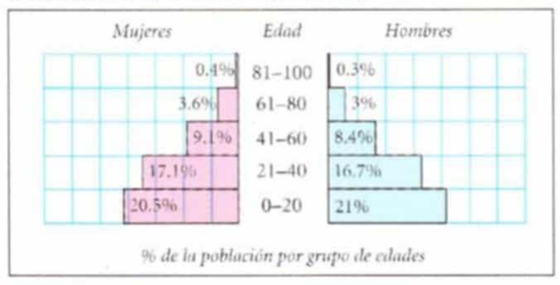

POLÍTICA

Diputados: 1998/2002
Senado: 1998 / 2002

Fernando Henrique Cardoso

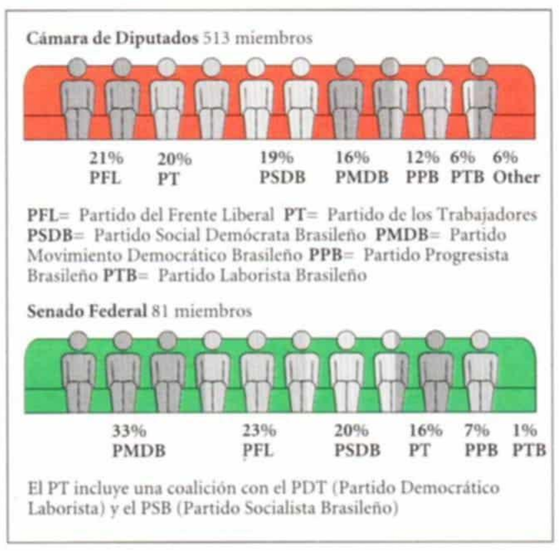

PRINCIPALES ASPECTOS POLÍTICOS

Reducción del déficit fiscal. Este es un objetivo clave, y difícil, en la agenda del presidente Cardoso, autor del Plan Real que redujo la inflación. Desde su reelección en 1998, la presión por reducir los gastos se agravó con la crisis económica.

Nueva Constitución. El gobierno busca reformar la Constitución de 1988, la que, se ha demostrado, es impracticable. El Estado no puede cubrir todos sus compromisos de bienestar social, mientras que los gobiernos locales duplican las funciones a un alto costo. Otra meta es la reforma electoral, para detener la creciente participación de partidos minoritarios en el gobierno.

Estabilidad política. Mientras más obstáculos le presentan los políticos a las reformas emprendidas por Cardoso, más nerviosos se ponen los inversores extranjeros. Los planes para reducir los recursos entregados a los estados podrían provocar un distanciamiento entre los gobiernos federales y estatales, demorando la reforma de la arcaica estructura fiscal.

PERFIL

Durante el régimen militar, entre 1964 y 1985, se cometieron violaciones de los derechos humanos, en particular contra los indios amazonas, y la economía fue mal administrada.

La joven democracia brasileña se caracteriza por su débil sistema político, basado en personalidades, más que en partidos. Estos a su vez no tienen programas, sino que forman coaliciones débiles.

El fuerte papel de los pequeños partidos y la corrupción agrava los problemas. El ex presidente Fernando Collor de Mello fue llevado a juicio político y destituído en 1992, por corrupción.

El descontento con los partidos de centro derecha favoreció a la izquierda, encabezada por Lula da Silva, del Partido de los Trabajadores y que fue derrotado en las elecciones de 1989, 1994 y 1998. En estas últimas, la mayoría de los brasileños coincidió en que Cardoso estaba mejor preparado para enfrentar la crisis económica.

ASUNTOS INTERNACIONALES

Brasil desempeña un rol muy importante en el Mercosur, que integra junto a la Argentina, Uruguay y Paraguay. Por eso, y como la principal economía en América latina, es crucial su papel en las negociaciones con Estados Unidos para lograr un mercado común continental.

Un posible acuerdo de libre comercio entre el Mercosur y la Unión Europea impulsará la posición de Brasil como líder regional. La crisis de 1999 puso de relieve la importancia de la estabilidad de Brasil para sus socios comerciales.

Por otra parte, su gobierno hace campaña para aumentar el número de miembros permanentes del Consejo de Seguridad de la ONU.

DEFENSA

US$ 13.900 millones

Bajó 3% en 1997

FUERZAS ARMADAS

60 tanques (Leopardo)
Personal: 195.000
278 aviones (58 AT-26, 46 F5E/B/F
Personal: 50.000
6 submarinos, 2 destructores, 18 fragatas y 30 lanchas patrulleras.
Personal: 68.250
Armamento nuclear: ninguno

Si bien dejaron de gobernar en 1985, los militares conservan una fuerte presencia política y controlan la región del norte por motivos de seguridad. Además, el país tiene una gran industria armamentista.

El gobierno firmó el Tratado Amplio de Prohibición de Pruebas Nucleares y el de No Proliferación de Armas Nucleares en 1998 y ha declarado que no tiene intenciones de usar su capacidad nuclear con fines militares.

San Pablo es el corazón industrial de Brasil y la ciudad más grande de América del Sur.

ECONOMÍA

US$ 784.000 millones

1,74 real

Ranking mundial del PNB	8°
PNB per cápita	US$ 4.790
Balanza de pagos	US$ 33.800 mill.
Inflación	6,9%
Desempleo	7%

IMPORTACIONES

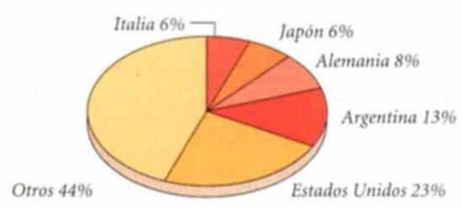

EXPORTACIONES

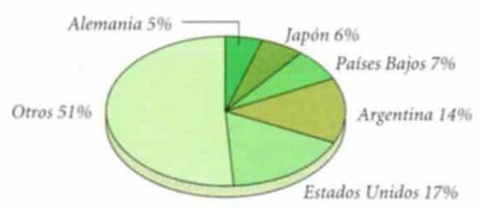

La industria local está bien desarrollada, lo que hace que Brasil domine sobre la región. Es el principal productor de café en el mundo, el segundo de soja y uno de los principales exportadores de azúcar y jugo de naranja.

También tiene grandes depósitos de oro, plata y hierro (es uno de los principales productores del mineral).

PUNTOS DÉBILES

El manejo caótico de las finanzas por parte de los estados amenaza con inestabilidad económica. La inversión extranjera se frena a causa de los sobornos que se piden para realizar negocios. Y se da preferencia a las empresas nacionales en la venta de compañías del Estado.

PERFIL

Entre las décadas de 1960 y 1970, el promedio del crecimiento del PBI fue de 11%. Las reformas económicas emprendidas en 1990 permitieron reestructurar la deuda pero se produjo una aguda recesión hasta 1992. El Plan Real redujo la inflación y la economía volvió a crecer. En 1999 la devaluación del real provocó recesión de la que el país comenzó a recuperarse en 2000.

RECURSOS


850.000 tm


630.732 barriles/día

161 mill. vacunos
31,4 mill. porcinos
18,3 mill. ovinos

Hierro, manganeso, carbón, bauxita, níquel, estaño, diamantes, oro

El país ha evitado la energía nuclear por sus controversias y sus elevados costos, pero en 1996 aprobó la construcción de la central nuclear Angra 2. La mayor parte de la energía es de origen hídrico. Recientemente concluyó la construcción de un gasoducto para llevar gas desde Bolivia.

FUENTES DE ENERGÍA

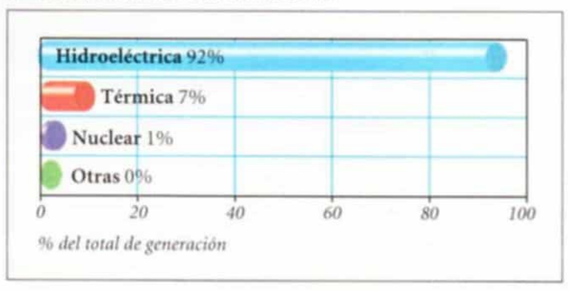

AMBIENTE

4% (1% parcialmente protegido)

Bajo

ACUERDOS AMBIENTALES

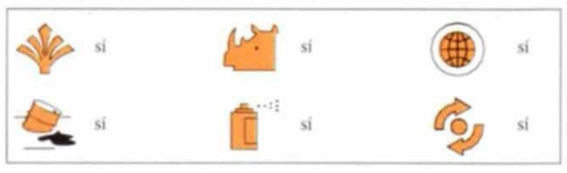

Las agencias federales encargadas de proteger las selvas del Amazonas carecen de fondos y personal suficientes y han sido acusadas de corrupción. La selva contiene casi el 90% de todas las especies vegetales y animales del planeta, pero se están perdiendo entre 15.000 y 20.000 km2 por año. Otro grave problema lo constituyen las minas a cielo abierto de bauxita, que contaminan ríos y amenazan la subsistencia de los indígenas. En las ciudades, la contaminación provocada por los desechos industriales y las aguas servidas sin tratar es un tema preocupante.

MEDIOS DE COMUNICACION

Circulan 40 ejemplares de diarios cada 1.000 personas.

19 estaciones estatales y 218 independientes

1 estación estatal y 2.000 independientes

Hay 380 publicaciones diarias.

Los diarios son regionales. Entre ellos se destacan los publicados en Río de Janeiro, como *Jornal do Brasil* y *O Globo*, y San Pablo, sede de *Estado de São Paulo y Folha de São Paulo.*

Grandes empresas poseen la mayoría de los medios de comunicación. Entre ellas se destaca la Rede Globo que maneja todo tipo de publicaciones, radios y canales de televisión. En los últimos años se han desarrollado la TV por cable, aunque su incidencia es menor que en la Argentina, y el uso de Internet.

CRIMINALIDAD

87.053 presos

Crece de forma alarmante

ÍNDICE DE CRIMINALIDAD

Los índices delictivos están entre los más altos del mundo, destacándose los asaltos a mano armada y los delitos relacionados con drogas. Con frecuencia se acusa a la policía, cuyos sueldos son bajos, de extorsión, violencia y asesinato. Los "Escuadrones de la Muerte" tienen como blanco los niños de la calle. También hay violentos disturbios en las prisiones.

En el interior, son comunes las violentas disputas por la tierra. Pistoleros pagados por terratenientes intimidan a los "Sin Tierra" y a la población indígena. El descubrimiento de oro en Roraima provocó la invasión de mineros armados (garimpeiros) en el territorio yanomami.

EDUCACIÓN

84%

1,71 millón

SISTEMA EDUCATIVO

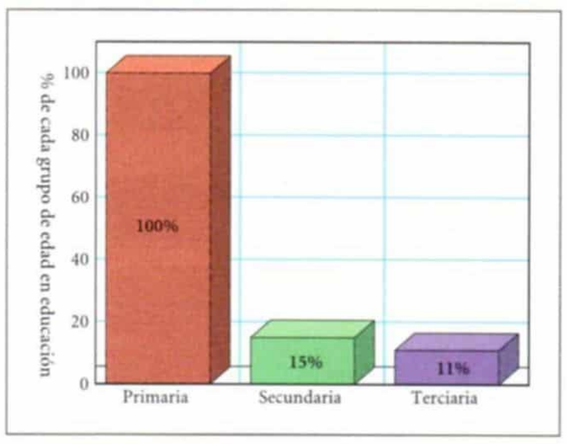

La porción del PBI que se invierte en educación es comparable a la de cualquier país europeo, pero tiene grandes desequilibrios. Así, mientras hay graves fallas en la educación primaria básica, muchos hijos de familias adineradas reciben excelente instrucción en las universidades estatales (hay 95 universidades; 55, estatales). Casi 3 millones de chicos no asisten a la escuela, en particular en el Nordeste, en la región del Amazonas y en las zonas urbanas pobres.

SALUD

1 cada 714 personas

Enfermedades cardíacas, cáncer, accidentes, violencia

El sistema de salud federal está en bancarrota. Menos del 20% de los hospitales son estatales. Estos tienen fondos insuficientes y deben ser modernizados. La medicina privada es costosa. El Banco Mundial critica el poco dinero destinado a los cuidados preventivos. En promedio, sólo 15% del presupuesto sanitario se invierte en el cuidado de la salud infantil, en campañas de vacunación y en otros programas preventivos. En algunas regiones son comunes la lepra, la malaria (en la zona del Amazonas) y las enfermedades parasitarias de la piel.

GASTOS E INGRESOS

128 cada 1.000 personas

107 cada 1.000 personas



La distribución de los ingresos en Brasil es una de los más desequilibradas del mundo. Según cifras del Banco Interamericano de Desarrollo, en 1999, el sector más rico de la población, el 10% del total, se quedó con la mitad de los ingresos, mientras que el sector más pobre, conformado por el 50%, sólo se llevó el 10% de los ingresos. Cifras de la ONU indican que más del 50% de la población vive en condiciones de pobreza. El gobierno no ha logrado abordar el problema de las personas sin viviendas y de los niños de la calle en Río, San Pablo y otras grandes ciudades. Cerca del 80% de la superficie cultivada está en manos del 10% de los propietarios rurales y hay 5 millones de familia "sin tierra".

CRONOLOGÍA

El portugués Pedro Alvares Cabral llegó a Brasil en 1500. En 1581 Brasil ya era una próspera colonia gracias a las plantaciones de azúcar en el Nordeste, trabajadas por esclavos llevados de África o indios capturados en el interior.

1637-1654 | Los holandeses controlan las zonas azucareras.
1788 | Fracasa la rebelión "Inconfidência", encabezada por Tiradentes.
1807 | Los franceses invaden Portugal. El Rey Juan VI huye a Brasil escoltado por la flota británica. A cambio, los puertos de Brasil se abren al mercado externo.
1821 | El rey regresa a Portugal. Su hijo Pedro es nombrado regente de Brasil.
1822 | Pedro I declara la independencia y es nombrado emperador de Brasil.
1831 | Revuelta militar tras la guerra con la Argentina (1825-1828). El emperador abdica. Su hijo de cinco años, Pedro II, le sucede.
1854| Inauguración del primer ferrocarril.
1865-70 | Brasil, junto a la Argentina y Uruguay, gana la guerra de la Triple Alianza contra Paraguay.
1888 | Pedro II declara la abolición de la esclavitud.
1889 | Se establece la república. El emperador se exilia en París. El país prospera por la creciente demanda internacional de café.
1891 | Se establece la Constitución federal.
1914-8 | La Primera Guerra Mundial afecta las exportaciones de café.
1930 | Revuelta liderada por Getulio Vargas, que se convierte en presidente. Rápido desarrollo industrial.
1937| Vargas declara el "Estado Novo", basado en el modelo fascista.
1942 | Brasil le declara la guerra a Alemania.
1945 | Vargas es depuesto por los militares.
1951 | Vargas es reelecto como líder del Partido Laborista.
1954 | EE.UU. se opone a las políticas socialistas de Vargas, incluyendo su plan de duplicar el salario mínimo. La derecha, con el apoyo militar, exige su renuncia. Vargas se suicida.
1956-60 | El presidente Juscelino Kubitschek, elegido según la Constitución, atrae las inversiones extranjeras, en particular las estadounidenses.
1961 | Presidencia de Janio Quadros, conservador. Intenta poner fin a la dependencia en el comercio con EE.UU.
1961 | Brasilia, construida en tres años, se convierte en la nueva capital. El líder del laborismo, Joao Goulart, presidente.
1964 | Golpe militar encabezado por el jefe del Ejército, Humberto Castelo Branco.
1965 | Castelo Branco asume la presidencia, proscribe los partidos políticos y crea dos nuevos oficiales. Junto al desarrollo económico, el "milagro brasileño", se realiza una despiadada represión contra los activistas de izquierda.
1985 | Tras la recuperación democrática, Tancredo Neves gana las elecciones pero muere antes de asumir. José Sarney es el nuevo presidente.
1989 | Gobierno de Fernando Collor de Mello, que termina en 1992 tras su juicio político. Asume Itamar Franco.
1994-5 | El Plan Real vence a la inflación.
1995 | Asume Fernando Henrique Cardoso, reelecto en 1998.
1999 | Devaluación del real.

Clarín

DORLING KINDERSLEY

GRAN ATLAS

Clarín 2000

la tierra desde el satélite

19 AMÉRICA DEL SUR

REGION ORIENTAL Y CONO SUR

CIFRAS

Biblioteca Clarín
Invitación al saber

REGIÓN ORIENTAL

URUGUAY, NORDESTE DE LA ARGENTINA Y SUDESTE DE BRASIL

LAS GRANDES CONURBACIONES de Río de Janeiro, San Pablo, y Buenos Aires forman el núcleo de la superurbanizada región oriental de América del Sur. El estado de San Pablo, con casi 34 millones de habitantes, está entre las 20 economías más pujantes del mundo. Además, San Pablo es la ciudad de crecimiento más rápido de América del Sur. Río de Janeiro y Buenos Aires, en los últimos cien años, se han transformado de ciudades portuarias a grandes áreas metropolitanas de más de 10 millones de habitantes, y son una muestra del crecimiento incontrolado y las desigualdades de riqueza de las grandes ciudades sudamericanas. En Uruguay, casi la mitad de la población vive en la capital, Montevideo. El éxodo rural crea graves problemas de infraestructura urbana al formar numerosos y apiñados barrios de emergencia (*villas miseria* o *favelas*).

UTILIZACIÓN DEL SUELO

LA MAYOR PARTE DE URUGUAY y las llanuras del norte de la Argentina se dedican a la ganadería, sobre todo bovina y ovina, que es vital en la economía de ambos países. La soja, producida primero en Rio Grande do Sul (Brasil) ahora se cultiva para la exportación, como también sucede con los cereales, la caña de azúcar y la vid. El resto de la tierra cultivable se dedica a cultivos de subsistencia: papas, maíz y remolacha azucarera.

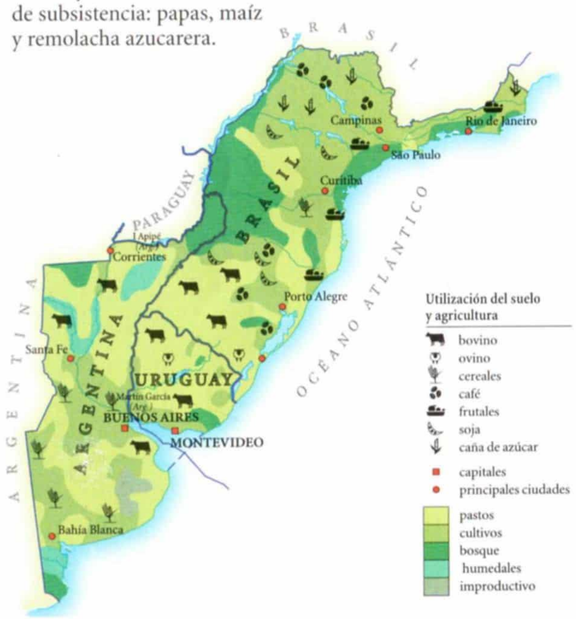



Las onduladas praderas *de Uruguay son ideales para los ganados bovino y ovino, que se agrupan en grandes rebaños por gran parte del país.*

◀ C19/P198

ESCALA 1: 6.250.000
(proyección: azimutal equivalente de Lambert)

km 0 25 50 100 150 200
millas 0 25 50 100 150 200

La soja *se cosecha, se prensa y se elabora en forma de torta para usarla como forraje. Es el principal alimento de las gallinas de las grandes granjas avícolas. El incremento de la producción ha sido un factor determinante en la expansión del comercio avícola brasileño.*

INDUSTRIA Y TRANSPORTE

EL SUDESTE DE BRASIL ALBERGA GRAN PARTE de la importante industria automotriz y de productos esenciales, sobre todo alrededor de San Pablo. La producción de hierro y acero también se concentra en esta región. La economía de Uruguay sigue basada en la exportación de productos ganaderos, en especial carne y artículos de cuero. Buenos Aires es el puerto más importante de la Argentina y su región tiene una base económica diversificada, que incluye servicios como finanzas e industrias editoriales, así como de transformación de materias primas.

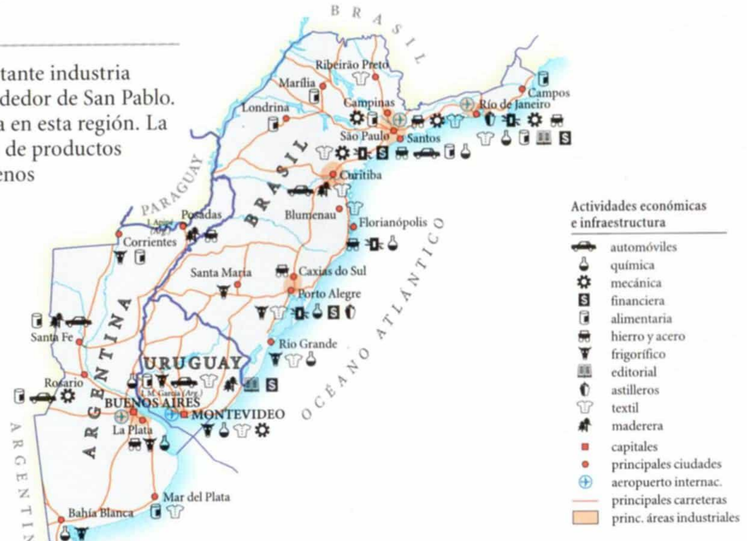

REFERENCIAS

POBLACIÓN
- más de 5 millones
- 1 millón a 5 millones
- 500.000 a 1 millón
- 100.000 a 500.000
- 50.000 a 100.000
- 10.000 a 50.000
- menos de 10.000

ALTIMETRÍA
- 2000m
- 1000m
- 500m
- 250m
- 100m
- nivel del mar

SISTEMAS DE TRANSPORTE

En toda la región, la red de carreteras debe ser ampliada para adaptarse al desarrollo urbano. Entre otros proyectos, existen planes para construir un puente sobre el Río de la Plata para unir Buenos Aires con Colonia (Uruguay).

La represa de Itaipú, *en el río Paraná, es una de las mayores obras hidroeléctricos del mundo y fue realizada por Brasil y Paraguay.*

C18/P186 ▲

C22/P238 ▶

El carnaval de Río de Janeiro *es uno de los más importantes del mundo. El desfile de las* ***scolas do samba****, integradas por músicos y cientos de bailarines, constituye el espectáculo principal. El carnaval también es una importante fuente de ingresos para la ciudad.*

El paisaje

El borde sur del macizo de Brasilia sigue la costa atlántica formando bajas y onduladas colinas en el nordeste de Uruguay. Gran parte de la región centro este de América del Sur y todo el Uruguay tienen un relieve suave que pocas veces supera los 100 m. El nordeste de la Argentina comprende dos regiones principales: la meseta misionera y parte de las llanuras centrales.

En 1900, Buenos Aires *era una ciudad portuaria con menos de un millón de habitantes. Ahora, más de 12 millones viven en la ciudad y su área metropolitana.*

Altas líneas *de palmeras bordean el paisaje de sabana en la Mesopotamia, al nordeste de la Argentina.*

Siguiendo el límite del estado de San Pablo, el río Paraná drena la meseta del Brasil y desemboca en el mar por el Río de la Plata. Junto con el río Paraguay es el centro de un plan polémico para convertir los ríos, en su mayor parte no navegables, en una gran vía de navegación.

En invierno, las masas de aire polar y las tormentas que producen pueden provocar fuertes lluvias, heladas e incluso nevadas en lugares tan al norte como San Pablo.

El estado de Rio Grande do Sul posee algunos de los suelos más fértiles del Brasil. Las rocas meteorizadas producen *terra rossa*, un suelo rojizo famoso por sus aptitudes agrícolas.

La Mesopotamia es un área de unos 290 km de ancho, situada entre los ríos Paraná y Uruguay. Se extiende más de 1.600 km hacia el sur, desde el límite con Brasil hasta el Río de la Plata.

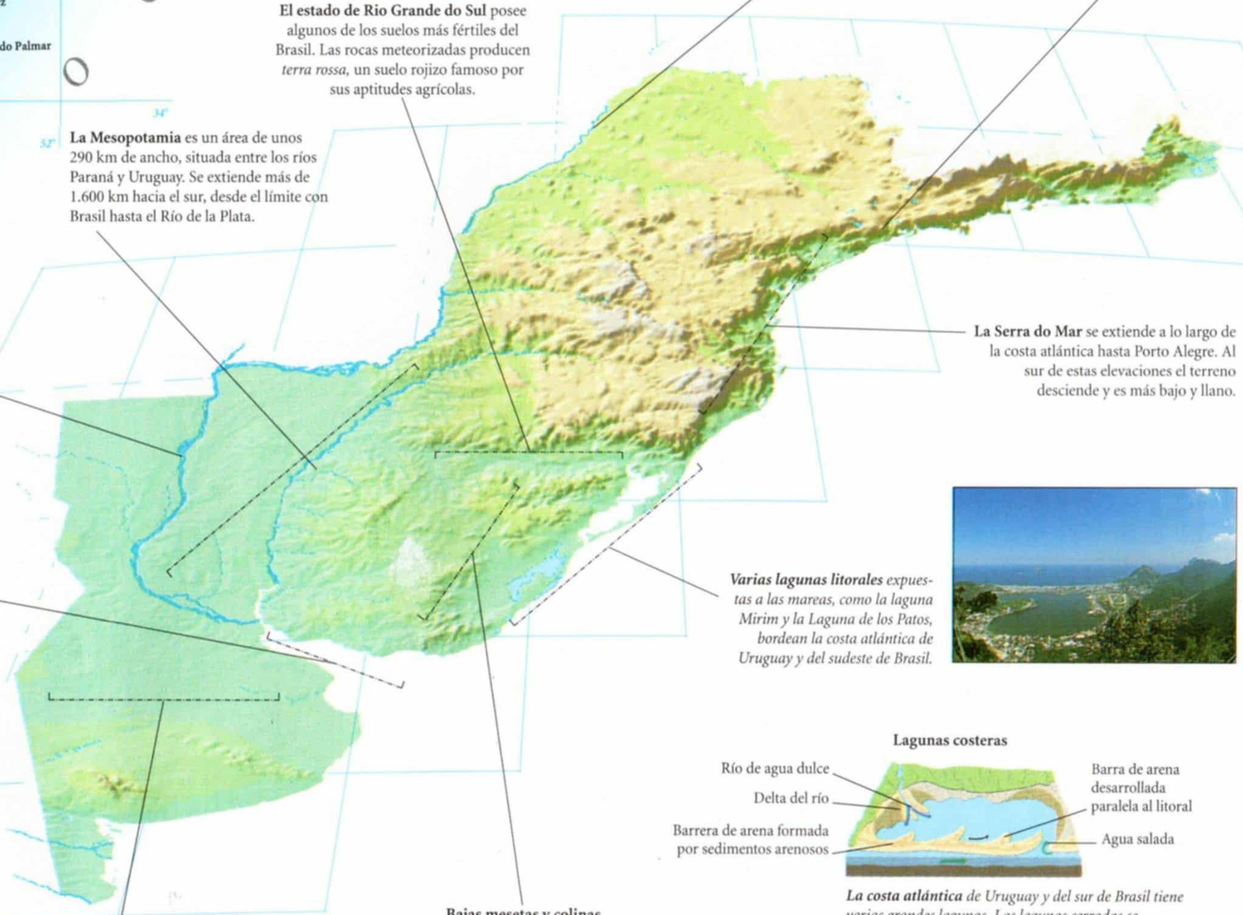
Paraná
Río de la Plata
Bahía Samborombón
Punta Rasa
Bahía Blanca
Río Colorado
Río Negro
Mar del Plata
Punta Mogotes
Miramar
Necochea
Quequén
Tandil
Azul
Olavarría
Bahía Unión
Bahía Anegada
Carmen de Patagones
Punta Alta
Isla Trinidad
Claromecó
San Francisco de Bellocq
Oriente
Cabildo
Coronel Dorrego
Saldungaray
Tres Arroyos
Adolfo Gonzales Chaves
Coronel Pringles
Sierra de la Ventana
Tornquist
Cerro Tres Picos 1243m
Darragueira
Coronel Suárez
Pigüé
Puán
Guaminí
Carhué
Salliqueló
Pellegrini
Henderson
Daireaux
Salazar
Tapalqué
Cachari
Olavarría
Rauch
Maipú
General Guido
Dolores
General Lavalle
Santa Teresita
Cabo San Antonio
Punta Sur
General Juan Madariaga
Punta Norte
San Clemente del Tuyú
Punta Piedras
Castelli
Chascomús
Pipinas
Manuel J. Cobo
Ranchos
Roque Pérez
Saladillo
General Belgrano
General Alvear
Las Flores
Navarro
Lobos
Chivilcoy
Mercedes
Junín
Chacabuco
Pergamino
Arrecifes
Salto
San Andrés de Giles
Luján
Merlo
Ayellaneda
La Plata
Lomas de Zamora
BUENOS AIRES
Magdalena
Punta del Este
Maldonado
Piriápolis
Pan de Azúcar
San Carlos
La Paloma
Cabo Polonio
Velázquez
Castillos
Rocha
La Coronilla
Chuy
Santa Vitória do Palmar
Lagoa Mangueira
Laguna Mirim
Jaguarão
Rio Branco
Arroio Grande
Quinta
Rio Grande
Pelotas
São Lourenço do Sul
Canguçu
Mostardas
Tapes
Camaquã
Capivari
Tramandaí
Osório
Torres
Três Cachoeiras
Araranguá
Criciúma
Laguna
Tubarão
Imbituba
São Joaquim
Braço do Norte
Lages
Bom Retiro
Alfredo Wagner
São José
Ilha de Santa Catarina
Florianópolis
Canoas
Porto Alegre
Novo Hamburgo
Sapiranga
Taquara
Gravataí
Montenegro
Caxias do Sul
Bento Gonçalves
Guaporé
Vacaria
Nova Prata
Passo Fundo
Carazinho
Santo Ângelo
Cruz Alta
Ijuí
Santa Maria
Santa Cruz do Sul
Rio Pardo
Cachoeira do Sul
Butiá
Pântano Grande
Encruzilhada do Sul
Caçapava do Sul
São Gabriel
Santana do Livramento
Dom Pedrito
Rivera
Bagé
Pinheiro Machado
Canela
Gramado
Torres
Lagoa Vermelha
Erechim
Frederico Westphalen
Três Passos
Santa Rosa
Palmeira das Missões
Sarandi
Cruz Alta
Tupanciretã
Júlio de Castilhos
Barros Cassal
Soledade
Casca
São Borja
Santiago
São Francisco de Assis
Alegrete
Uruguaiana
Paso de los Libres
Manuel Viana
Rosário do Sul
Quaraí
Barra do Quaraí
Bella Unión
Artigas
Tomás Gomensoro
Belén
Baltasar Brum
Constitución
Biassini
Salto
Concordia
Federación
Conscripto Bernardi
Federal
La Paz
San Justo
Santa Elena
San Javier
San Gustavo
San José de Feliciano
Libertador
Pueblo
Esquina
Sauce
Curuzú Cuatiá
Mariano I. Loza
Perugorría
Goya
Santa Lucía
Mercedes
Chavarría
Santa Rosa
Concepción
Saladas
Bella Vista
San Roque
Las Toscas
Los Tábanos
Villa Ocampo
Intiyaco
Reconquista
Vera
Romang
Tostado
La Gallareta
Calchaquí
Alejandra
Ceres
Arrufó
San Cristóbal
Soledad
Suardi
Palacios
Elisa
Umberto
Sunchales
Rafaela
Nelson
Laguna Paiva
Helvecia
Sauce de Luna
Bovril
Santa Clara de Saguier
Esperanza
Angélica
San Jorge
Gálvez
Coronda
Diamante
Cañada Rosquín
El Trébol
Las Rosas
Totoras
San Lorenzo
Armstrong
Cañada de Gómez
Casilda
Arequito
Acebal
Firmat
Alcorta
Chabás
Santa Teresa
Coronda
San Pedro
Baradero
Floriondo
Venado Tuerto
Colón
Rufino
San Gregorio
General Arenales
Diego de Alvear
General Pinto
Lincoln
General O'Brien
Ameghino
Arenaza
General Villegas
Pasteur
Timoteo
Carlos Tejedor
Rivadavia
Carlos Casares
Pehuajó
Francisco Madero
Trenque Lauquen
Bellocq
Del Valle
Henderson
Salazar
Pellegrini
Guamini
Huanguelén
General La Madrid
Carhué
Rivera
Puán
Pigüé
Darragueira
Coronel Suárez
Laprida
Benito Juárez
Claraz
De La Garma
Adolfo Gonzales Chaves
Tres Arroyos
San Cayetano
Necochea
Quequén
San Francisco de Bellocq
Claromecó
Oriente
Cabildo
Coronel Dorrego
Saldungaray
Tornquist
Sierra de la Ventana
Coronel Pringles
Darragueira
Puán
Pigüé
Carhué
Guamini

Región oriental

El río Paraná recorre gran parte del este de América del Sur, desde las tierras altas de Brasil en el nordeste hasta llegar al Atlántico, por medio del Río de la Plata, en el sur. El río, al igual que muchos de sus afluentes, ha sido contenido en represas para crear grandes reservas de agua de riego y para generar energía hidroeléctrica. A lo largo de la costa de Brasil se observan zonas grises que corresponden a las ciudades costeras en las que vive la mayor parte de la población del país. A pesar de la continua deforestación, las zonas de selva virgen se distinguen con claridad entre los ríos Paraná y Uruguay, al norte de la Mesopotamia, y del río Iguazú en Brasil. La gran extensión del Pantanal se ve de color marrón oscuro en el noroeste de la imagen. Al sur del río Paraná y del Río de la Plata están las fértiles llanuras de la Pampa.

Por la noche, brillan las luces de las grandes ciudades de la región. San Pablo y Buenos Aires están en el centro de las redes de transporte que van al interior, el cual se observa como una zona punteada. Otras ciudades importantes, como Montevideo, se han establecido como puertos marítimos o fluviales.

MESETA DEL BRASIL

Planalto de Mato Grosso

Pantanal de Xarajes

Rio Paranaíba

Embalse Água Vermelha

Lago Patos

Rio Grande

Embalse Três Marias

Embalse Furnas

Rio Tietê

Embalse Promissão

Paraná

Embalse Capivara

Embalse Xavantes

Rio Paraíba do Sul

Serra do Mar

San Pablo

Río de Janeiro

Cabo Frío

Ilha dos Sete Quedas

Paraguay

Ilha São Sebastião

Serra do Paranapiacaba

Embalse Itaipú

Serra Geral

Rio Iguazú

Curitiba

OCÉANO ATLÁNTICO

Río Paraná
Río Uruguay
Mesopotamia
Ilha de Santa Catarina
Serra
Porto Alegre
Laguna Mar Chiquita
Embalse Salto Grande
Río Paraná
Laguna de los Patos
Laguna Mirim
Embalse del Río Negro
Rosario
Pampa
Buenos Aires
Río de la Plata
Montevideo
Bahía de Samborombón
OCÉANO ATLÁNTICO

Las lagunas de los Patos y Mirim, *en el sur de Brasil, están separadas del Océano Atlántico por una barrera de arena de 400 km de largo. Esta se rompe en el extremo sur, cerca de la ciudad portuaria de Río Grande y ambas lagunas desembocan en el mar. La gran cantidad de sedimento que se observa en el sector nordeste de la imagen muestra la afluencia de ríos adyacentes. La calidad del agua en las lagunas se está deteriorando debido a la vertiente de aguas utilizadas para la agricultura, desechos industriales y cloacales que de otra manera serían dispersados en el océano.*

El río Paraná *es el segundo en longitud, después del Amazonas, con un recorrido de 4.000 km desde las tierras altas en Brasil hasta su desembocadura en el Atlántico Sur. En esta imagen tomada en 1985, el área de inundación del río está cubierta por vegetación verde brillante. Los fértiles suelos de aluvión que rodean la desembocadura son utilizados para la agricultura. La línea brillante que cruza el río en el centro de la imagen es la construcción de una gran represa, parte de un proyecto para generar energía hidroeléctrica y almacenar agua para riego.*

Cono Sur

El extremo sur de América es compartido por la Argentina, Chile y Paraguay. La mayoría de la población argentina y chilena vive en las grandes ciudades, Buenos Aires y Santiago de Chile, o en sus alrededores. Gran parte de sus habitantes son de origen europeo y los indígenas están muy mestizados. A principios del siglo XX, la Argentina recibió oleadas de emigrantes europeos, muchos de ellos de Italia y España. Casi todos los mapuches chilenos viven en el sur del país. Paraguay está mucho menos urbanizado que sus vecinos y cuenta con una población homogénea de origen español y guaraní, que conserva sus raíces a través de su lengua. La mayoría de los paraguayos vive en el sudeste, cerca de Asunción, y los indígenas residen en el escasamente poblado interior. Esta región alberga además algunas minorías de pueblos aborígenes argentinos aunque éstos, sobre todo, viven en las regiones andinas.

Industria y transporte

La transformación de productos agrícolas y su exportación siguen constituyendo la base de la economía argentina. El desarrollo industrial resulta difícil por una suma de circunstancias micro y macroeconómicas. Chile es el principal productor de cobre y uno de los diez primeros productores de oro, además posee una floreciente industria vitivinícola. La mayoría de las exportaciones de Paraguay proceden de la transformación de materias primas.

La mina de cobre *de Chuquicamata está en una meseta desértica cerca de Calama, en los Andes del norte de Chile. Es la mayor mina de cobre a cielo abierto del mundo.*

Actividades económicas e infraestructura

- química
- mecánica
- alimentaria
- frigorífico
- minería
- petróleo
- textil
- maderera
- capitales
- principales ciudades
- aeropuerto internac.
- principales carreteras
- princ. áreas industriales

Sistemas de transporte

1.152.453 km	4.523 km
44.811 km	14.700 km

La red de transportes de la Argentina está siendo privatizada y la red férroviaria requiere modernización. Paraguay necesita de la inversión extranjera para renovar sus carreteras y ferrocarriles. La red aérea de cabotaje está bien desarrollada en los tres países.

Agua hirviendo *y vapor surgen de una abertura volcánica, uno de los géiseres de Tatio, al pie del cerro Tocorpuri, cerca de la frontera entre Chile y Bolivia.*

Las esteros *inundan la superficie del Gran Chaco, sumergiendo en parte la vegetación de palmeras y jacintos.*

C17/P179

C18/P186

Referencias

Población

- 1 millón a 5 millones
- 500.000 a 1 millón
- 100.000 a 500.000
- 50.000 a 100.000
- 10.000 a 50.000
- menos de 10.000

Altimetría

- 6000m
- 4000m
- 3000m
- 2000m
- 1000m
- 500m
- 250m
- 100m
- nivel del mar

El paisaje

Los Andes se extienden de norte a sur, formando una escarpada frontera natural entre Chile y la Argentina. En el extremo sudoeste, la recortada costa chilena del Pacífico presenta el aspecto característico de las áreas afectadas por glaciaciones. Al este de la cordillera se extienden las llanuras, sierras y mesetas que ocupan parte del territorio argentino.

El desierto de Atacama, *en Chile, es uno de los lugares más secos de la Tierra; algunas de sus áreas nunca han registrado lluvias. Posee varios salares.*

Al no tener acceso al mar, Paraguay depende de su sistema fluvial para llegar al océano y para producir energía hidroeléctrica. El sistema fluvial más importante es el Paraná-Paraguay que permite las comunicaciones con los países vecinos: Brasil, Uruguay y Argentina.

El Gran Chaco combina un escaso drenaje con temperaturas extremadamente altas con matorral xerófilo espinoso y bosques de maderas duras, intensamente explotados.

La mayoría de los picos más altos de los Andes del norte de Chile son volcanes, como el Lascar y el Rutana.

El cerro Aconcagua, en los Andes centrales, se eleva a 6.959 m y es el pico más alto de América.

En el centro de Chile, los aluviones de muchos ríos han creado suelos ricos, ideales para una amplia gama de cultivos.

El nombre de Pampas procede del quechua y significa llanura. En la región seca occidental predomina el desierto, mientras que en el este, bien provisto de agua, surgen estepas de clima templado.

Andes

La Patagonia se divide en dos regiones: la andina al oeste y la meseta que se extiende al este hasta el Atlántico. Ésta última es una zona desolada con clima riguroso. Oscuros campos de lava salpicados de manojos de hierba dan un aspecto de "piel de leopardo" al paisaje.

La capa de hielo de la Patagonia sudoccidental cubre 17.000 km² y es la tercera del mundo. En la región magallánica se observan rasgos típicos de pasadas glaciaciones, como lagos glaciares, valles en forma de "U", fiordos y profundos estrechos.

El cabo de Hornos marca la división de aguas entre los océanos Atlántico y Pacífico. Los fuertes vientos hacen de este lugar una de las más peligrosas regiones de navegación.

El sistema montañoso de los Andes *se formó por plegamientos y fallas tras la convergencia de la placa tectónica Sudamericana con la de Nazca.*

Una capa gruesa y fértil de loess, *originada después de sucesivos períodos de glaciación, cubre la Pampa. Las minúsculas partículas de loess son transportadas por el viento del oeste.*

C50/P558
C22/P238
Talcahuano
Concepción
Chillán
Temuco
Valdivia
Puerto Montt
Neuquén
General Roca
Bahía Blanca
Mar del Plata
Viedma
Rawson
Puerto Deseado
Puerto San Julián
Puerto Santa Cruz
Río Gallegos
Punta Arenas
Ushuaia
Cabo de Hornos
Pasaje de Drake
Isla de Chiloé
Archipiélago de los Chonos
Archipiélago Reina Adelaida
Isla Wellington
Isla Madre de Dios
Isla Grande de Tierra del Fuego
Península Valdés
Golfo San Matías
Golfo San Jorge
Golfo Corcovado
Golfo de Penas
Lago Buenos Aires
Lago San Martín
Lago Argentino
Lago Viedma
Lago Fagnano
Gran Antiplanicie Central
Meseta de Montemayor
Río Colorado
Río Negro
Río Chubut
Río Deseado
Río Santa Cruz
Río Chico
Río Coig
Río Grande
Río Gallegos
Río Cisnes
Río Senguerr
Río Chico
Río Limay
Río Neuquén
Río Bío Bío
Río Tolten
Río Buenos
Río Baker
Río Pascua
Río Grande
Río Chico
Río Deseado
Río Santa Cruz
Río Coig
Río Gallegos
Río Chubut
Río Negro
Río Colorado
Río Salado
Río Quequén Grande
Río Tercero
Río Cuarto
Río Paraná
Río Uruguay
Río de la Plata
Río Paraguay
Río Pilcomayo
Río Bermejo
Río Salado
Río Dulce
Río Salado
Río Pilcomayo
Río Bermejo
Río Paraná
Río Uruguay
Río Paraguay
Río Iguazú
Río Paraná
Río Uruguay
Río Paraná
Río Paraguay
Río Pilcomayo
Río Bermejo
Río Salado
Río Dulce
Río Salado
Río Tercero
Río Cuarto
Río Quequén Grande
Río Tercero
Río Cuarto
Río Quequén Grande
Río Salado
Río Colorado
Río Negro
Río Chubut
Río Deseado
Río Santa Cruz
Río Coig
Río Gallegos
Río Grande
Río Chico
Río Senguerr
Río Cisnes
Río Tolten
Río Buenos
Río Baker
Río Pascua
Río Grande
Río Chico
Río Deseado
Río Santa Cruz
Río Coig
Río Gallegos

Cono Sur

Esta parte de América, que comprende la totalidad de los territorios de la Argentina, Chile y Uruguay, abarca una variedad de paisajes. Hacia el oeste, una extensa cadena montañosa se levanta abruptamente desde el lecho del Pacífico; en su extremo austral, el proceso de hundimiento y de acción de los glaciares originaron una de las costas fiordo-dálmatas de mayor extensión. Al este de la cordillera, hacia el sur, se extiende la dilatada y árida meseta patagónica, pero hacia el norte las llanuras integran una amplia cuenca sedimentaria que tiene como eje el sistema hidrográfico del Plata. Su fertilidad y clima templado contribuyen a convertirla en una importante área de desarrollo agropecuario y de asentamiento de población.

***Las ciudades** de Buenos Aires, Santiago de Chile y Montevideo se ven claramente en la imagen nocturna. La mayor parte de la población de estos países se encuentra en las zonas fértiles que rodean a estas ciudades. Las regiones áridas -el desierto de Atacama y la Patagonia- no permiten un gran desarrollo de la agricultura y tienen poca población. Las luces que se ven en el Océano Atlántico, al norte de las Islas Malvinas, corresponden probablemente a buques pesqueros. Cada vez hay más actividad de exploración petrolera en la zona comprendida entre las Malvinas y el continente, que se ve con claridad.*

Planalto de Mato Grosso

Pantanal de Xarajes

Gran Chaco

Puna de Atacama

Antofagasta

Asunción

Embalse de Itaipú

Río Paraguay

Río Paraná

Río Uruguay

Mesopotamia

Laguna Mar Chiquita

Embalse de Salto Grande

Embalse del Río Negro

Santiago

Buenos Aires

Río de la Plata

Montevideo

OCÉANO ATLÁNTICO

Esta imagen cubre los cursos inferiores del Paraná y el Uruguay y su desembocadura en el Río de la Plata. El primero (a la izquierda) ha construido un amplio delta en permanente avance. Este río se divide en muchos cauces sinuosos a medida que deposita su carga de sedimento en la oscura región que ocupa la parte central de la foto. Abajo, el sector norte del conurbano bonaerense se observa como una zona en gris claro que en su totalidad alberga unos 12 millones de personas.

El lago Viedma, en la Argentina, es de color azul lechoso debido a los sedimentos glaciarios que permanecen suspendidos en sus aguas. El glaciar Viedma, en el extremo oeste del lago, transporta gran cantidad de sedientos provenientes de los picos de la Cordillera Darwin en la parte sur de los Andes. Pequeñas partículas de rocas erosionadas son depositadas en el lago a medida que el glaciar se deshiela, dándole un color característico. El color marrón del terreno circundante significa que éste no tiene vegetación .

CHILE EN CIFRAS

1818 | 1883 | 18 DE SETIEMBRE | RCH | -4 | +56 | .cl

NOMBRE OFICIAL: REPÚBLICA DE CHILE | CAPITAL: SANTIAGO | POBLACIÓN: 14,8 MILLONES | MONEDA: PESO CHILENO | IDIOMA: ESPAÑOL

Chile se extiende sobre una angosta franja de 4.350 km a lo largo de la costa sudamericana del Océano Pacífico y abarca 748.800 km². Las llanuras centrales se encuentran entre una cadena costera y los Andes; la mayor parte de la población vive en el corazón fértil que rodea Santiago. Se destacan sus glaciares y la topografía natural del sur de los Andes, como fiordos, lagos y profundos canales marítimos. En 1989 Chile volvió a tener un gobierno democrático, luego del rechazo popular a la dictadura de Augusto Pinochet, que se había iniciado en 1973. Durante ese período se iniciaron reformas que apuntaron a la apertura económica, las privatizaciones y al ingreso de capitales privados en los sistemas de salud y previsional. A fines de los 90, el derrumbe del precio del cobre (principal producto del país) sumado a un débil mercado exportador interrumpió 10 años de crecimiento continuo. En el 2000, el socialista Ricardo Lagos sucedió al democristiano Eduardo Frei en la presidencia.

RANKING MUNDIAL

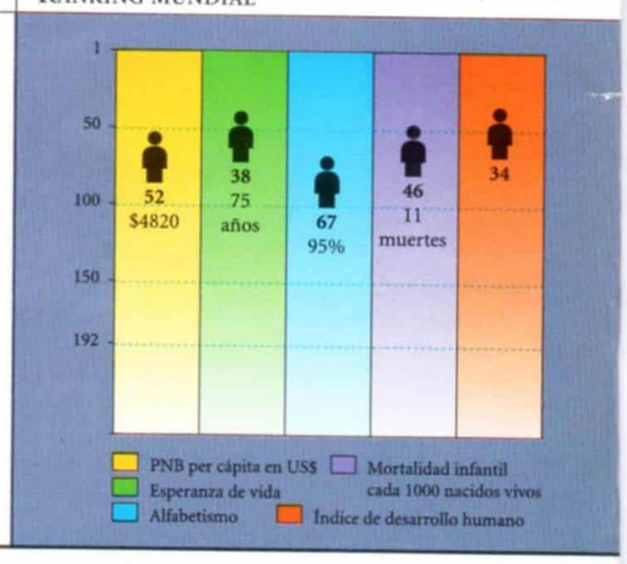

CLIMA

TABLA DEL TIEMPO

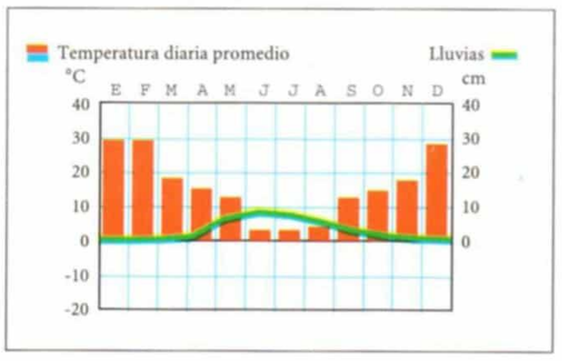

Chile tiene condiciones climáticas sumamente variadas. El norte, donde se encuentra el desierto más seco del mundo, suele ser cálido y nuboso para su altitud. En el centro, el clima es casi mediterráneo, con inviernos inestables y veranos calurosos y secos. Las zonas andinas se caracterizan por su clima fresco y sus glaciares y picos de nieves eternas. El sur es la región más lluviosa.

TRANSPORTE

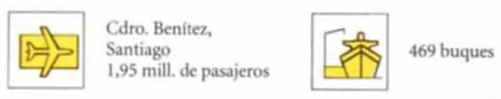

LA RED DE TRANSPORTES



La inusual silueta chilena, de más de 4.300 kilómetros de largo y no más de 180 de ancho, hace prácticamente indispensable el transporte aéreo. Los vuelos de cabotaje están bien desarrollados y algunas rutas, entre ellas las que llevan a la isla de Juan Fernández, son atendidas por taxis aéreos. Algunos tramos de la Panamericana, que va desde la frontera con Perú hasta Puerto Montt, están siendo mejorados. El ferrocarril y los puertos están en vías de privatización y modernización.

TURISMO

INGRESO DE TURISTAS

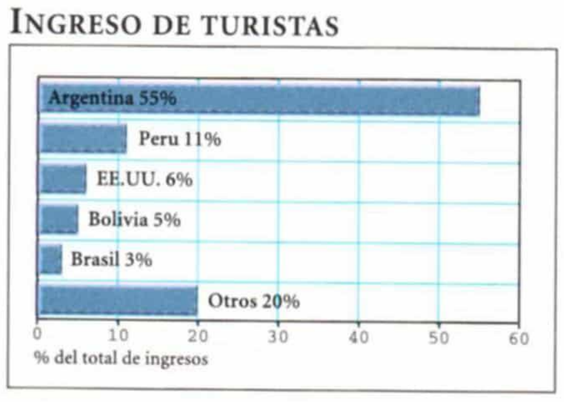

Durante la dictadura de Pinochet, el número de visitantes estadounidenses y europeos bajó de manera drástica. Sin embargo, el turismo de los países vecinos se mantuvo. Entre los atractivos se destacan los paisajes andinos, la costa, Chuquicamata, la mina de cobre más grande del mundo, el valle vitivinícola de Elqui y los glaciares y fiordos del sur.

POBLACIÓN

POBLACIÓN URBANA Y RURAL

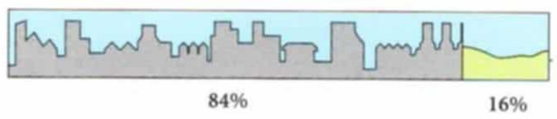

RELIGIÓN

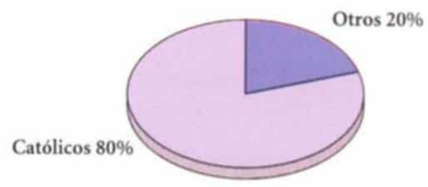

GRUPOS ÉTNICOS

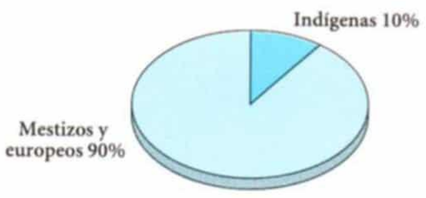

Un 84% de los chilenos vive en ciudades, un tercio en Santiago. La mayoría desciende de la mezcla entre españoles e indígenas. Unos 80.000 mapuches viven en las cercanías de Temuco, 20.000 aymarás pueblan los Andes chilenos del norte y 2.000 rapa nui están en la Isla de Pascua.

La inmigración de origen europeo fue bastante inferior a las registradas en Brasil o la Argentina. El rápido desarrollo urbano condujo a la creación de villas miseria en los alrededores de Santiago. Más del 25% de las mujeres que trabajan se dedican al servicio doméstico.

POLÍTICA

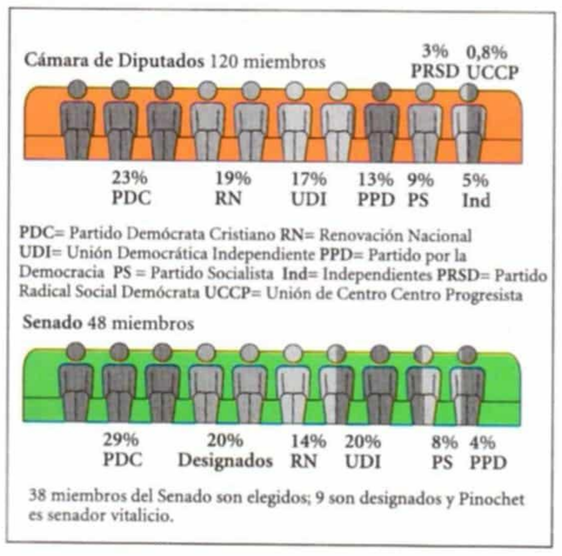

PRINCIPALES ASPECTOS POLÍTICOS

El golpe de Estado de 1973, encabezado por Pinochet, derrocó al gobierno socialista de Salvador Allende. La nacionalización de las minas de cobre, en su mayoría perteneciente a capitales estadounidenses, emprendida por Allende, condujo a la CIA –que tenía asignado un presupuesto para su derrocamiento– a respaldar el golpe. Inmediatamente, miles de chilenos fueron asesinados por los militares, hubo 3.000 desaparecidos y 80.000 presos políticos.

La gestión de Pinochet se basó en el modelo franquista y se opuso a la tradición democrática chilena. Su política económica, contraria a la de Allende, fue una de las primeras en adoptar la doctrina de libre mercado de la Escuela de Chicago, que luego tendría gran influencia en otros países de la región.

En 1988, Pinochet recurrió al mandato popular para retener el poder, pero una clara mayoría optó por volver a la democracia. Patricio Aylwin ganó las elecciones de 1989, encabezando una coalición dominada por la Democracia Cristiana y los socialistas.

Esta coalición volvió a ganar en 1993 y en 1999. Mantuvo los grandes lineamientos económicos y trató de mejorar la distribución de la riqueza, pero el desempleo creció en los últimos años. En el 2000, asumió el socialista Lagos, elegido tras un *ballottage* con el derechista Joaquín Lavín.

Entre 1998 y 2000 Pinochet estuvo detenido en Gran Bretaña. Pero ese país rechazó un pedido de extradición del juez español Baltasar Garzón que lo acusa de violaciones a los derechos humanos y Pinochet fue liberado.

DEFENSA

FUERZAS ARMADAS

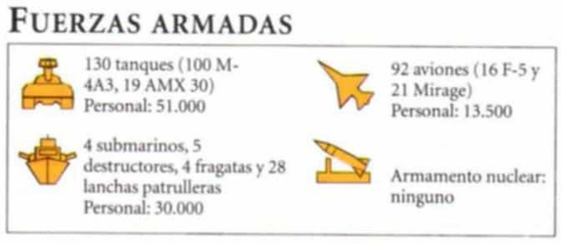

Parte del enorme presupuesto militar procede del 10% de las exportaciones de Codelco, la empresa estatal del cobre. La considerable influencia castrense quedó demostrada en 1999 por el fracaso del gobierno en acelerar los juicios por las delitos cometidos durante los años de Pinochet. El malestar provocado por la detención de Pinochet en Europa fue otro factor más de conflictos entre grupos civiles y militares.

ECONOMÍA

Ranking mundial del PNB	43°
PNB per cápita	US$ 4.820
Balanza de pagos	US$ -4.062 mill.
Inflación	6,1%
Desempleo	6%

Chile es el principal productor mundial de cobre, procesado por una empresa estatal: Codelco. Es fuerte la influencia de inversiones extranjeras que mantuvieron un crecimiento económico casi constante durante la década del 90.

Además, se le otorga alta calificación crediticia gracias a la estabilidad fiscal y monetaria, así como a la gran liquidez de su sistema financiero.

En los últimos años se desarrollaron industrias no tradicionales, como las de pescado fresco y congelado (gran productor de salmón) y vitivinícola.

RECURSOS

El cobre representa el 40% de las exportaciones y hay yacimientos de litio, molibdeno y oro. Chile tiene reservas de gas natural, petróleo, carbón y potencial hidroeléctrico. También es líder en producción de pescado procesado y cuenta con una floreciente industria vitivinícola.

EDUCACIÓN

El sostenido crecimiento económico de los 90 se tradujo en un aumento del presupuesto educativo. También en esos años surgieron nuevas universidades privadas. Temas como los problemas ambientales y los derechos humanos han sido incluidos en el programa escolar.

SALUD

En los últimos años hubo un aumento del gasto público en este sector. El servicio de salud pública cubre un 80% de la población, pero se concentra en las zonas urbanas. La mortalidad infantil cayó de 33 por mil en 1980 a 11 por mil en 1997.

URUGUAY EN CIFRAS

1828 | 1828 | 25 DE AGOSTO | ROU | -3 | +598 | .uy

NOMBRE OFICIAL: REPÚBLICA ORIENTAL DEL URUGUAY | CAPITAL: MONTEVIDEO | POBLACIÓN: 3,2 MILL. | MONEDA: PESO URUGUAYO | IDIOMA: ESPAÑOL

Uruguay (174.810 km²) está en el sur del continente y su capital, Montevideo, es un importante puerto en el Río de la Plata. Después de 150 años de control español y portugués, Uruguay declaró su independencia en 1828. En 1973, tras décadas de gobiernos civiles, los militares tomaron el poder. Durante 12 años de dictadura, unos 400.000 uruguayos abandonaron el país, que recuperó la democracia en 1985. Desde entonces los partidos tradicionales, Colorado y Nacional (o Blanco) volvieron a alternarse en el gobierno. Pero en las últimas elecciones, el Frente Amplio, una coalición de izquierda, forzó una segunda vuelta que finalmente ganó el colorado Jorge Battle, que contó con el apoyo de los blancos. La mayor parte del territorio está ocupada por ganado, en especial ovino y bovino. Es el segundo exportador mundial de lana, cuyo precio cayó en los últimos años. Otras fuentes de ingresos son el turismo y los servicios financieros, favorecidos por el secreto bancario.

RANKING MUNDIAL

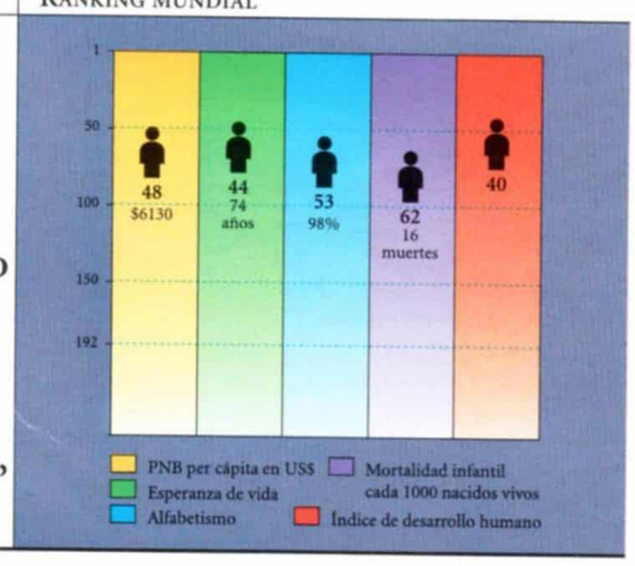

CLIMA

El clima uruguayo es uno de los más benignos, con una temperatura uniforme. No hay temperaturas extremas, ni en invierno ni en verano.

POBLACION

Español

18/km2

Muchos uruguayos son segunda o tercera generación de descendientes de europeos (españoles o italianos). Hay algunos mestizos y una pequeña comunidad negra, especialmente en Montevideo. La tasa de crecimiento es baja si se la compara con otras de América latina.

La mayoría es católica (66%) y hay un 30% de personas no practicantes. El Estado y la Iglesia están separados y se permite el divorcio.

POLITICA

Diputados: 1999/2004
Senado: 1999/2004

Jorge Battle

Los partidos Colorado y Nacional han dominado la política desde el siglo XIX, pero en los 90 el Frente Amplio estuvo cerca de alcanzar la presidencia y gobierna en Montevideo.

El país tuvo varios sistemas de gobierno y recientemente se eliminó la llamada Ley de Lemas que permitía a cada partido presentar más de un candidato para las elecciones presidenciales.

Desde los 90, los presidentes Lacalle y Sanguinetti han tratado de reducir el papel del Estado en la economía pero el electorado rechazó algunas privatizaciones. El gobierno de Battle prometió seguir con las reformas de tipo neoliberal que critica el Frente Amplio. El país debe recuperarse de la crisis sufrida en 1999.

ECONOMÍA

US$ 20.000 millones

9,99-10,78 nuevos pesos

Ranking mundial del PNB	63°
PNB per cápita	US$ 6.130
Balanza de pagos	US$ -321 mill.
Inflación	19,8%
Desempleo	10%

Alrededor del 50% de las exportaciones uruguayas va a Brasil y la Argentina y esto hace que el país también sea golpeado por las crisis que ocurren en sus principales socios comerciales. Esto ocurrió en 1999, cuando Uruguay fue perjudicado por la devaluación en Brasil. Entonces, las exportaciones cayeron un 30%.

Tradicionalmente, éste es un país agropecuario y la industria se basa en ese sector. Otras áreas muy importantes son el turismo y el sistema bancario.

EDUCACION

98%

79.691 estudiantes

El sistema educativo sigue en el modelo francés de los liceos. Las escuelas estatales y privadas utilizan las mismas currículas y se están preparando reformas para mejorar la calidad de la enseñanza. Aunque el índice de alfabetismo es uno de los más altos de la región, en el campo las escuelas son rudimentarias.

SALUD

1 cada 313 habitantes

Enfermedades cardíacas, cáncer, accidentes

Un 80% de los uruguayos tiene acceso a los servicios de salud y la expectativa de vida es alta. El sector sanitario privado avanzó en los últimos años.

PARAGUAY EN CIFRAS

1811 | 1938 | 15 DE MAYO | PY | -4 | +595 | .py

NOMBRE OFICIAL: REPÚBLICA DEL PARAGUAY | CAPITAL: ASUNCIÓN | POBLACIÓN: 5,2 MILLONES | MONEDA: GUARANÍ | IDIOMA: ESPAÑOL

Paraguay, país mediterráneo y colonia española hasta 1811, obtuvo buena parte de su territorio (397.300 km2) de la guerra con Bolivia en 1835. El río Paraguay separa las colinas del este y las fértiles llanuras, donde vive el 90% de la población, de la región occidental del Chaco, prácticamente despoblada. Entre 1954 y 1989 gobernó el general Alfredo Stroessner, el dictador con mayor permanencia en un país sudamericano. En 1996, el general Lino Oviedo intentó un golpe de Estado y desde entonces la inestabilidad ha caracterizado la vida política. En 1998 fue electo Raúl Cubas, que tuvo que renunciar tras el asesinato del vicepresidente Luis María Argaña. Oviedo fue acusado de ser el autor intelectual del homicidio y se refugió en la Argentina hasta fines de 1999. La economía paraguaya se basa en la agricultura, destacándose el algodón y la soja. La actividad industrial está poco desarrollada. Paraguay integra el Mercosur junto con la Argentina, Brasil y Uruguay.

RANKING MUNDIAL

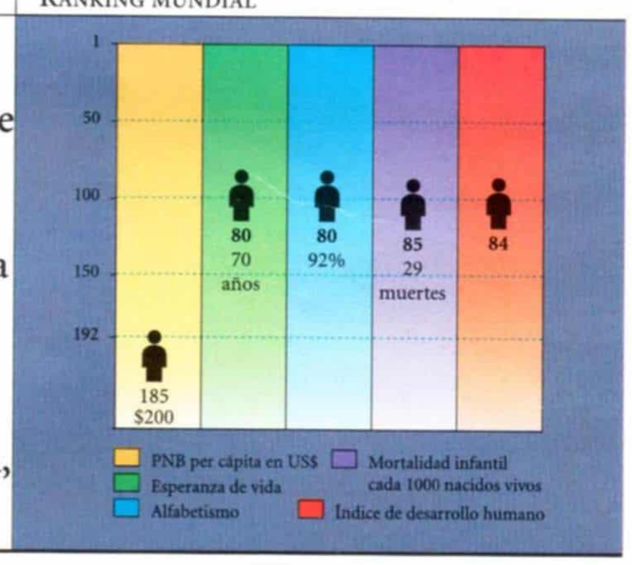

CLIMA

El clima es subtropical y se caracteriza por inundaciones y sequías en casi todo el territorio, aunque el Chaco es generalmente más seco y caluroso.

POBLACION

Español y guaraní

13/km2

La mayoría de los paraguayos desciende de españoles y de guaraníes nativos. Pero muchos indígenas han sido despojados de sus tierras. Un 20% de la población desciende de inmigrantes europeos. Recientemente, hubo inmigración japonesa, coreana y sudafricana. En general, los paraguayos son bilingües, aunque fuera de las ciudades se habla guaraní. La proporción de población rural es del 47% y hay mayoría de católicos.

POLITICA

Diputados: 1998/2003
Senado: 1998/2003

Luis González Macchi

Los conflictos militares internos condujeron a un golpe de Estado en 1989 que puso fin a la dictadura de Stroessner. En 1993 se realizaron las primeras elecciones libres en 60 años, en las que ganó el Partido Colorado. Los colorados mantuvieron el poder en 1998, pese a una fuerte división sobre la candidatura a la presidencia del ex jefe del Ejército general Lino Oviedo.

El asesinato, en marzo de 1999, del vicepresidente Luis Argaña, principal oponente de Oviedo, condujo a desórdenes sociales y a la renuncia del presidente Raúl Cubas, que apoyaba a Oviedo.

Una coalición quedó encarga de hacer frente a graves problemas de gobierno y a una economía estancada. En mayo del 2000 hubo un levantamiento militar.

ECONOMÍA

US$ 10.200 millones

2.250-2.839 guaraníes

Ranking mundial del PNB	80°
PNB per cápita	US$ 200
Balanza de pagos	US$ -749 mill.
Inflación	7%
Desempleo	8%

Paraguay exporta electricidad y con estos ingresos obtiene moneda extranjera. Además, se autoabastece de trigo y de otros alimentos esenciales. También es un importante exportador de algodón y de oleaginosas, en particular soja. Entre las dificultades que afronta figuran la dependencia de la agricultura y de los mercados de Brasil y la Argentina. Sus sectores financieros y bancario son débiles, el nivel de desempleo es alto y la inestabilidad política aleja la inversión externa.

EDUCACION

92%

42.302 estudiantes

La educación es obligatoria hasta los 12 años y sólo 28% de la población asiste a la escuela secundaria. A pesar de deficiencias en escuelas de las zonas rurales, el alfabetismo alcanza el 92%.

SALUD

1 cada 3.333 habitantes

Enfermedades cardíacas, cáncer, tuberculosis

La hepatitis, la fiebre tifoidea, la disentería y la tuberculosis son enfermedades endémicas. También es común la lepra. Los costos de los servicios de salud son altos para la mayoría de la población y la cantidad de habitantes por médico es mucho mayor que en los países vecinos.

Clarín

DORLING KINDERSLEY

GRAN ATLAS

Clarín 2000

la tierra desde el satélite

20 AMÉRICA DEL SUR

ARGENTINA

MAPAS TEMATICOS

REGION NORTE

Biblioteca Clarín
Invitación al saber

ARGENTINA

MAPAS FÍSICO Y POLÍTICO

Las características físicas de la Argentina constituyeron, en muchos casos, uno de los factores determinantes para el desarrollo de la organización del Estado y de las actividades económicas. Los ríos, los lagos y las montañas han marcado los límites naturales entre los territorios de muchas de las actuales provincias, y han influido en gran parte en su desarrollo económico (ver mapas en el Cuad. 19). Los distintos rasgos del relieve, condiciones atmosféricas, influencia oceánica y desarrollo del territorio -que se extiende desde el norte del Trópico de Capricornio hasta el Polo Sur- conforman áreas geográficas relativamente homogéneas. A los efectos de facilitar el conocimiento de sus características físicopolíticas y económicas se las agrupó aquí en tres grandes zonas: Norte (ver página 208), Centro y Sur (ver Cuad. 21).

ASPECTOS FISICOS

El territorio argentino ocupa parte de dos continentes, América y la Antártida, y un amplio sector oceánico que comprende aguas, archipiélagos y fondos marinos. Numerosos ríos recorren el sector americano. Entre ellos se destacan, por su riqueza y potencial económico, los comprendidos en la Cuenca del Plata (el Paraná, su afluente, el Paraguay, y el Uruguay son los más importantes). Además de los vientos permanentes de los anticiclones del Atlántico y el Pacífico, se registran vientos locales, conocidos con los nombres de Zonda, Sudestada y Pampero. La llanura del este, las montañas del oeste y la meseta del sur son las formas del relieve más importantes.



El Aconcagua *es la mayor altura de los Andes. Está formado por una gran masa granítica cubierta de glaciares. Se encuentra en la provincia de Mendoza, cerca del límite con Chile. Constituye una meca para deportistas de todo el mundo que llegan a la Argentina para escalarlo.*



Con 1.415 km de extensión, *el lago Argentino (Santa Cruz) es el más grande de los ubicados íntegramente en territorio argentino. En esa misma provincia está el segundo lago más grande: el Viedma (1.088 km). Ambos reciben agua de los deshielos de los glaciares Perito Moreno, Upsala y Viedma, protegidos por un parque nacional.*

El nombre *dado a las cataratas del Iguazú, compartidas por la Argentina y Brasil, es un término guaraní que significa "aguas grandes". Se trata de un semicírculo de 2.700 metros con 275 saltos que tienen entre 40 y 80 metros de altura. La oscilación del caudal del río Iguazú modifica el número de saltos según las distintas épocas del año, conviriéndose en uno solo en épocas de máximas crecientes. El lado argentino, en la provincia de Misiones, está protegido por el Parque Nacional Iguazú que tiene más de 60.000 ha. Fueron declaradas Patrimonio de la Humanidad por la UNESCO en 1984. El lugar se ha convertido en uno de los principales destinos turísticos del país.*



REFERENCIAS

ALTIMETRÍA

6000m
4000m
3000m
2000m
1000m
500m
250m
100m
nivel del mar

Límites

① Límite del lecho y subsuelo

② Límite exterior del Río de la Plata

③ Límite lateral marítimo Argentino-Uruguayo

ESCALA 1:15,250,000
(proyección: cónica conforme de Lambert)

Km 0 10 20 40 60 80 100
Millas 0 10 20 40 60 80 100

ASPECTOS POLITICOS Y ECONOMICOS

El gobierno de la Argentina es representativo, republicano y federal. Hay 23 provincias y una ciudad autónoma, Buenos Aires. Cada provincia se divide en partidos (Buenos Aires y Chaco) y departamentos (las demás) que cuentan con distinto número de municipios y comunas, con 2.000 y 400 habitantes como mínimo respectivamente. Durante las dos últimas décadas del siglo XX hubo importantes cambios en la organización política de la Argentina. La Constitución Nacional, que había sido redactada en 1853, fue reformada en 1994. Mediante un importante proceso de descentralización se transfirió a las provincias las funciones básicas que antes dependían del Estado nacional (salud, educación, justicia o seguridad). Las provincias cuentan con fondos nacionales mediante el sistema de coparticipación federal de impuestos. El aspecto económico marca el desequilibrio entre las diferentes unidades políticas. Buenos Aires (ciudad y provincia), Santa Fe y Córdoba concentran gran parte de la población. Además, allí están la mayoría de las industrias y se registran los mayores ingresos por habitante. En tanto, las provincias del norte aparecen con los mayores desniveles socioeconómicos. Y las del sur viven un complejo proceso de reconversion.

***La reforma de laConstitución**, realizada en la ciudad de Santa Fe en 1994, dispuso la reducción del período presidencial de 6 a 4 años; permitió la reelección por un período del presidente y creó el cargo de Jefe de Gabinete y el régimen de gobierno autónomo de la ciudad de Buenos Aires.*

***La ciudad de Córdoba,** fundada en 1573, fue un centro cultural de referencia para la región del Río de la Plata. Allí se instaló la primera imprenta, se fundó la primera universidad y estuvo uno de los primeros obispados del país. Actualmente, es una de las provincias más desarrolladas, destacándose sus industrias de alimentos y automotriz.*

***Las provincias del sur** ofrecen las pasturas necesarias para la cría de ganado ovino. Esta fue la actividad principal hasta que el sector entró en crisis: de 1980 a 1996 la producción nacional de lana cayó de 175.000 a 75.000 toneladas.*



***La extracción de petróleo** y gas natural es uno de los recursos más ricos con los que cuenta la Argentina. En los últimos años, el petróleo ocupa un lugar destacado entre los principales productos de exportación.*

BOLIVIA · PARAGUAY · BRASIL · URUGUAY · CHILE · OCÉANO PACÍFICO · OCÉANO ATLÁNTICO · Mar Argentino

JUJUY · San Salvador de Jujuy · Salta · SALTA · FORMOSA · Formosa · CHACO · Resistencia · Corrientes · Posadas · MISIONES · CORRIENTES · CATAMARCA · San Fernando del Valle de Catamarca · TUCUMÁN · San Miguel de Tucumán · SANTIAGO DEL ESTERO · Santiago del Estero · La Rioja · LA RIOJA · SANTA FE · Santa Fe · Córdoba · CÓRDOBA · SAN JUAN · San Juan · Mendoza · MENDOZA · San Luis · SAN LUIS · Paraná · ENTRE RÍOS · BUENOS AIRES · La Plata · BUENOS AIRES · Santa Rosa · LA PAMPA · NEUQUÉN · Neuquén · RÍO NEGRO · Viedma · Golfo San Matías · Península Valdés · CHUBUT · Rawson · Golfo San Jorge · SANTA CRUZ · Bahía Grande · Río Gallegos · Islas Malvinas (Arg.) · Isla Gran Malvina · Puerto Argentino · Isla Soledad · TIERRA DEL FUEGO, ANTÁRTIDA E ISLAS DEL ATLÁNTICO SUR · Ushuaia · Isla de los Estados · Pasaje de Drake

Trópico de Capricornio · Río Paraguay · Río Paraná · Isla Apipé (Arg.) · Isla Martín García (Arg.) · Río de la Plata

REFERENCIAS

POBLACIÓN
- 1 millón a 5 millones
- 500.000 a 1 millón
- 100.000 a 500.000
- 50.000 a 100.000
- 10,000 a 50,000
- menos de 10.000
- Capital de Estado
- Capital de Provincia

Límites
1. Límite del lecho y subsuelo
2. Límite exterior del Río de la Plata
3. Límite lateral marítimo Argentino-Uruguayo

ESCALA 1:15,250,000
(proyección: cónica conforme de Lambert)

Km 0 10 20 40 60 80 100
Millas 0 10 20 40 60 80 100

***La ganadería bovina** es una actividad tradicional del país. Unos 250.000 productores trabajan con 49 millones de cabezas, en su mayoría de raza Aberdeen Angus. El 84% de la faena se destina al mercado interno y el resto se exporta. En los 90 el consumo de carne vacuna por persona y por año pasó de 80 a 60 kilos.*

REGIÓN NORTE

CATAMARCA, CHACO, CORRIENTES, ENTRE RÍOS, FORMOSA, JUJUY, LA RIOJA, MISIONES, SALTA, SAN JUAN, SANTA FE, SANTIAGO DEL ESTERO Y TUCUMÁN

ESTA REGIÓN comprende las zonas geográficas del Noroeste, Chaqueña, la Mesopotamia y partes de la Cuyana, de las Sierras Pampeanas y de la Pampeana En dirección de oeste a este, cambian el relieve, las condiciones atmosféricas y biológicas y las características del desarrollo humano. El clima es árido en la cordillera, seco en las sierras centrales, subtropical con y sin estación seca hacia el este y templado en la llanura pampeana. En los suelos del oeste se cultivan caña de azúcar, tabaco, hortalizas, vid y existen riquezas minerales. En las llanuras del este se producen algodón, arroz, oleaginosas y madera. En la meseta misionera, la yerba mate, el té, el tung y la actividad forestal han originado un destacado sector industrial. La población se concentra en los centros urbanos del este.

La vegetación de la Puna *se compone, básicamente, de plantas xerófilas, como los cardones (foto). Esto se debe a las escasas precipitaciones, la naturaleza del suelo y la gran insolación. Las riquezas de la zona (estaño, oro, cobre, cinc y bórax, entre otros) están vinculadas con la extracción de minerales.*

Los esteros del Iberá *ocupan el centro de la provincia de Corrientes. Se trata de una importante reserva de agua dulce y de un ambiente natural protegido donde viven especies en peligro de extinción, como el aguará guazú y el yacaré.*

ESCALA 1:4,000,000
(proyección: cónica conforme de Lambert)

Km 0 10 20 40 60 80 100
Miles 0 10 20 40 60 80 100

REFERENCIAS

POBLACIÓN
- 1 millón a 5 millones
- 500.000 a 1 millón
- 100.000 a 500.000
- 50.000 a 100.000
- 10,000 a 50,000
- menos de 10.000

ALTIMETRÍA
- 6000m
- 4000m
- 3000m
- 2000m
- 1000m
- 500m
- 250m
- 100m
- nivel del mar

INDUSTRIA Y TRANSPORTE

DE LA MANO DE LAS CONDICIONES GEOGRÁFICAS, el mayor desarrollo industrial de esta región se concentra en la zona de influencia de la Cuenca del Plata (Santa Fe y la Mesopotamia). No obstante, en las dos últimas décadas, se ha intentado diversificar las actividades tradicionales marcadas por la explotación ganadera, agrícola y minera. Así se impulsó con gran éxito el cultivo de soja, arroz y limones, entre otros. La zona cuenta con importantes vías de comunicación que favorecen el intercambio comercial con los países del Mercosur. También se han intensificado la actividad turística y el tráfico aéreo.

Actividades económicas e infraestructura

- mecánica
- alimentaria
- frigorífica
- minería
- petróleo
- textil
- maderera
- tabaco
- papelera
- automovilística
- turismo
- hidroeléctrica
- capital
- principales ciudades
- aeropuerto internac.
- principales carreteras
- princ. áreas industriales

Límites

① Límite del lecho y subsuelo

EL PAISAJE

LOS VOLCANES inactivos están al oeste de la Puna que concentra importantes cantidades de sal y de otros minerales. La cordillera Oriental se distingue por los "nevados" (Cachi, con la cumbre del Libertador San Martín, de 6.380 m, Chañi, de 5.896, y el Acay, de 5.716 m), las "quebradas", como las de Humahuaca, del Toro y de los Calchaquíes, y los valles, lugar de asentamiento de las ciudades y de la actividad agrícola. En el centro, una gran cuenca sedimentaria que conforma la porción argentina del Gran Chaco, con suelo arenoso y arcilloso. Al este, la Mesopotamia, enmarcada por los ríos Paraná y Uruguay incluye la meseta misionera, los esteros correntinos, las lomadas entrerrianas y el delta del Paraná.

La confluencia de los ríos Grande de San Juan y Mojinete marca el punto extremo norte de la Argentina.

El complejo hidroeléctrico Yacyretá-Apipé está donde el Paraná se ensancha, ocupando un amplio cauce de lecho rocoso. La central produce 20.000 GWH y extiende el área de riego.

La Alumbrera, a 2.600 m de altura, constituye la mayor explotación de oro y cobre de América del Sur.

Las muestras de arte rupestre, los fósiles y la variedad de formas resultantes de la erosión se destacan en los parques de Talampaya e Ischigualasto y en la reserva natural Valle de la Luna.

El Gran Chaco es una planicie notablemente nivelada que presenta problemas de escurrimiento y que da origen a una gran diversidad de rasgos topográficos.

Límites

① Límite del lecho y subsuelo



El río Paraná recibe al Paraguay pocos kilómetros al norte de la ciudad de Corrientes que se distingue en color gris sobre la margen izquierda (ángulo inferior de la imagen). Las tierras de inundación de ambos ríos aparecen cubiertas por agua en esta imagen. Las aguas de los dos ríos tienen colores totalmente diferentes –el Paraguay es marrón claro y el Paraná, marrón rojizo- debido a los distintos tipos de suelos que atraviesan en sus recorridos. La carga de sedimentos también le da al agua de los ríos diferentes densidades y durante un tramo bastante extenso no se mezclan. Hacia el sur del Paraná, una línea de lagunas y depresiones marca un antiguo lecho del río.

La Puna, una meseta elevada enmarcada por montañas, está parcialmente cubierta por nubes en esta imagen en la que se observan las ciudades de Salta y Jujuy. La meseta es muy seca y cuenta con grandes salinas que ocupan las zonas deprimidas. El río Bermejo atraviesa sierras con densa vegetación hasta llegar a la planicie del Gran Chaco. El aire húmedo y brumoso de la planicie contrasta con el aire seco y claro de la meseta. Al norte de San Salvador de Jujuy, en las montañas, un incendio produce una gran nube de humo.

Los patrones de la actividad agrícola se distinguen en color verde claro en la imagen infrarroja de la zona de Selva (Santiago del Estero). Las tierras menos productivas aparecen más oscuras, con salinas que indican un clima bastante seco. En varios lugares se originan nubes de humo, probablemente causadas por la tala de árboles y su incineración. Dos líneas indican el trazado de rutas y ferrocarriles.

REGIÓN NORTE

LA IMAGEN SATELITAL MUESTRA las principales regiones físicas del norte argentino. En el oeste, los áridos y altos Andes se ven de color marrón claro, con líneas verdes que indican la vegetación de algunos valles. Los cordones más bajos y paralelos que aparecen hacia el este están cubiertos por la selva tucumano-salteña, y se los observa de color verde oscuro. Al centro, la zona pobremente drenada del Gran Chaco aparece en marrón oscuro, atravesada por unos pocos ríos que corren en dirección sudeste. El río se hace menos visible a medida que baja hacia el sur y se divide en numerosos canales hasta llegar a unirse con el río Paraguay. Entre los ríos Paraná y Uruguay se encuentra la Mesopotamia, con diferentes paisajes, en donde las zonas de difícil drenaje se muestran en tonos castaños con gran cantidad de lagos y lagunas. El verde claro que se observa en el sur corresponde a tierras de cultivo. El gran embalse sobre el río Uruguay es el resultado de una represa construida cerca de la ciudad de Concordia. Sobre el Paraná se aprecia el complejo Yacyretá Apipé.

Río Pilcomayo
Río Bermejo
Gran Chaco
Chaco Central
Embalse Itaipú
Formosa
Río Paraguay
Río Paraná
Chaco Austral
Resistencia
Corrientes
Embalse de Yacyretá-Apipé
Posadas
Mesopotamia
Esteros del Iberá
Río Dulce
Río Uruguay
Laguna Mar Chiquita
Río Salado
Embalse de Salto Grande
Cuchilla Grande
Santa Fe
Paraná
Río Gualeguay
Embalse del Río Negro

La vista nocturna *muestra los asentamientos concentrados a los pies de los Andes y a lo largo del Paraná, con las ciudades de Asunción y Resistencia, en el norte, y Rosario, Santa Fe y Paraná en el sur. Dos grandes rutas y líneas ferroviarias cruzan el Gran Chaco, con pequeños puntos de luz que indican ciudades y estaciones a lo largo de los caminos.*

Clarín

DORLING KINDERSLEY

GRAN ATLAS

Clarín 2000

la tierra desde el satélite

21 AMÉRICA DEL SUR

ARGENTINA

REGIONES CENTRAL Y SUR

CIFRAS

Biblioteca Clarín
Invitación al saber

Región central

Buenos Aires, Capital Federal, Córdoba, La Pampa, Mendoza, Neuquén y San Luis

La región central de la Argentina abarca grandes porciones de la Pampa, las Sierras Pampeanas, Cuyo y el norte de la Patagonia. Pero la llanura ocupa la mayor superficie del área. Hacia el oeste se alza la imponente cordillera de los Andes, que alcanza allí su mayor altura. El clima templado de la Pampa se va modificando hacia el oeste, donde adquiere características de notable aridez. Irrigada por las corrientes de agua originadas en la cadena andina hacia el oeste y por la Cuenca del Plata al este, rica en minerales y con óptimas condiciones para la ganadería y la agricultura, es la zona con más alta concentración de población, sobre todo en Buenos Aires, Córdoba y Mendoza, y de mayor desarrollo del país.



***El cultivo de la vid** es una de las actividades características de Mendoza y San Juan. Las uvas se utilizan, especialmente, para la producción de vinos finos y de mesa. Las bodegas argentinas han obtenido reconocimento internacional y, recientemente, inversiones de empresarios extranjeros.*

Referencias

POBLACIÓN

- 1 millón a 5 millones
- 500.000 a 1 millón
- 100.000 a 500.000
- 50.000 a 100.000
- 10,000 a 50,000
- menos de 10.000

ALTIMETRÍA

- 6000m
- 4000m
- 3000m
- 2000m
- 1000m
- 500m
- 250m
- 100m
- nivel del mar

Escala 1:4,000,000
(proyección cónica conforme de lambert)
Km 0 10 20 40 60 80 100
Millas 0 10 20 40 60 80 100

Mendoza es el centro de un oasis de excelentes condiciones para el cultivo de vid, hortalizas y frutas. Su existencia depende de la sistematización del agua superficial y del uso de los acuíferos.

Abundantes precipitaciones en la zona andina dan origen al río Limay cuyos caudales proveen la mayor cantidad de energía eléctrica consumida en el país.

La Pampa es un grueso manto de sedimentos de diferente edad y origen que cubre el fracturado macizo cristalino profundo. Es el lugar donde se desarrolla variadas agricultura y ganadería e industrias diversificadas.

El sistema de Tandilia está formado por sierras bajas y aisladas. Alcanza su máxima altura en el cerro La Juanita (524 m). Allí se han encontrado las rocas más antiguas del país (2.200 millones de años).

El paisaje

La planicie pampeana, de clima templado, es una de las más fértiles del mundo y está separada de la cordillera por una zona de estepa xerófila y de travesías. Presenta distintos paisajes: bañados y lagunas; los sistemas serranos de Tandilia y Ventania; relieve ondulado sobre los ríos de la Plata y Paraná y deprimido en los valles de la cuenca del Salado. Al oeste, la cordillera y la precordillera imponen un paisaje casi desértico, con dos de los picos más altos de América: el Aconcagua (6.959 m) y el Tupungato (6.800 m).

① Límite del lecho y subsuelo
② Límite exterior del Río de la Plata
③ Límite lateral marítimo argentino-uruguayo



***Mar del Plata** está en el litoral atlántico y su economía se basa en la pesca, el turismo y los textiles. La ciudad, construida sobre el cabo Corrientes, tiene más de 600.000 habitantes.*

Industria y transporte

El crecimiento de esta región se caracterizó por la radicación de industrias. La calidad y abundancia de los pastizales de la Pampa impulsaron la cría de ganado vacuno. La bondad de los suelos favoreció el cultivo de oleaginosas y cereales, que convirtieron a esta llanura en la principal zona agrícola del país. Parte de la importante red ferroviaria fue privatizada en los años 90 y comunica al interior de la región con sus principales puertos. En esa época también fueron privatizadas las principales rutas.

Actividades económicas e infraestructura
- automovilística
- química
- cons. de pescado
- alimentaria
- tecnología
- hidroeléctrica
- minería
- maderera
- textil
- frigorífica
- turismo
- papelera
- mecánica
- petróleo
- vitivinícola
- editorial
- capital
- principales ciudades
- aeropuerto internac.
- principales carreteras
- princ. áreas indust.
- ① Límite del lecho y subsuelo
- ② Límite exterior del Río de la Plata

Región Central

Las grandes salinas del norte muestran la existencia de cuencas de drenaje interno en el sector sur del Gran Chaco. Las aguas del río Dulce aseguran la permanencia de la laguna de Mar Chiquita. Hacia el oeste, las Salinas Grandes tienen lagos de estación, el último de los cuales aún contaba con agua cuando fue tomada la imagen satelital. Los suelos son de escasa fertilidad porque carecen de materia orgánica. En zonas de riego han sido adecuados por el hombre para aumentar la productividad. Hacia el este se encuentran la pradera fértil de la Pampa, de suelos oscuros y profundos, y el Océano Atlántico.



Las salinas de Ambargasta, hacia el norte, y Grande, al sur, ocupan las depresiones entre los encadenamientos de las Sierras Pampeanas, al norte de la provincia de Córdoba y sur de Santiago del Estero y Catamarca. Salinas como éstas son producto de la evaporación de agua acumulada en una cuenca de drenaje interno ubicada en un medio semiárido. Si bien esta región sólo recibe unos 300 milímetros de lluvias por año, se observan grandes campos cultivados hacia el noroeste y sudeste.

El cerro Aconcagua (6.959 m) se ve hacia la izquierda de esta imagen tomada desde un transbordador espacial. Las mayores alturas divisorias de aguas establecen el límite entre la Argentina y Chile. La ruta Panamericana sigue los valles y pasos que atraviesan el centro de la foto, comunicando Mendoza, en la Argentina, con la capital de Chile, Santiago. Las altas montañas son áridas pero el deshielo provee agua de riego para la agricultura en los valles inferiores. Los otros picos nevados son el Cerro Juncal (6.180 m) y el volcán Tupungato (6.800 m).



Las mesetas basálticas, cubiertas de estepa arbustiva que muestra la imagen, se ven seccionadas por el curso del río Neuquén. Sus aguas alimentan los embalses del Complejo Cerros Colorados, que se observan en el centro.

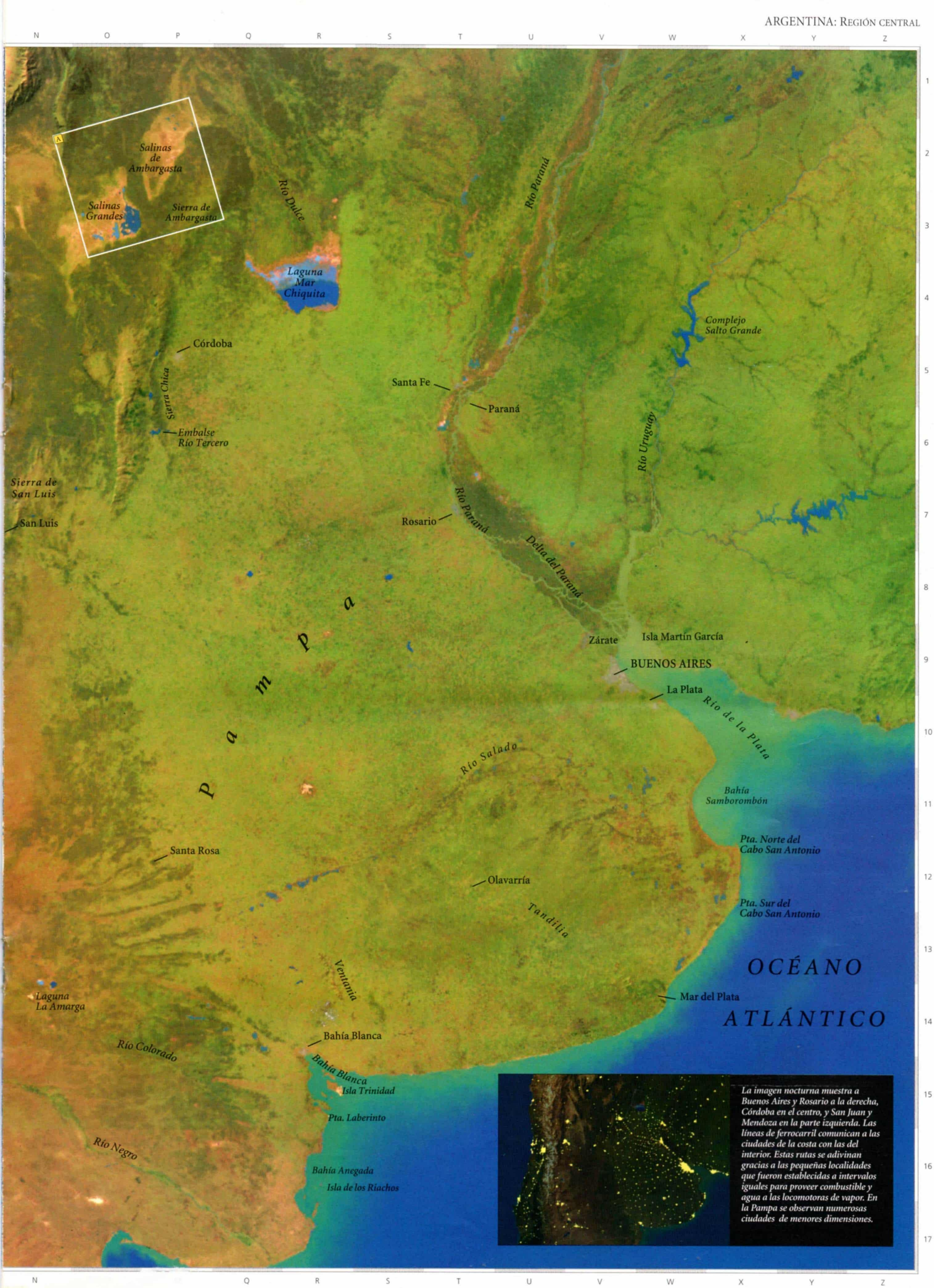

La imagen nocturna muestra a Buenos Aires y Rosario a la derecha, Córdoba en el centro, y San Juan y Mendoza en la parte izquierda. Las líneas de ferrocarril comunican a las ciudades de la costa con las del interior. Estas rutas se adivinan gracias a las pequeñas localidades que fueron establecidas a intervalos iguales para proveer combustible y agua a las locomotoras de vapor. En la Pampa se observan numerosas ciudades de menores dimensiones.

Región sur

Chubut, Rio Negro, Santa Cruz y Tierra del Fuego, Antártida e islas del Atlántico Sur

Las cuatro provincias del sur cubren casi el 45% del territorio continental de la Argentina y casi toda la Patagonia. Es la zona más fría del país: se registra un promedio de temperaturas de 4ºC a 12ºC. Las bajas temperaturas en las cumbres facilitan la formación de enormes glaciares. Sobre la costa atlántica se encuentran los centros urbanos más importantes de una región que, en términos generales, es la menos poblada del país. Algunas de las ciudades están vinculadas a la actividad agrícola (las cercanas a los valles fluviales) y otras, a la ganadería ovina, la minería (petróleo, carbón) y la pesca. Los acantilados (borde de las mesetas) sobre la costa atlántica caracterizan el paisaje litoral al sur del río Negro y las montañas andinas forman el perfil occidental. Los valles, lagos, glaciares y bosques dan origen a una importante actividad turística que aparece como alternativa a la caída de los precios de la lana y al escaso desarrollo industrial.

Industria y transporte

La producción de petróleo y la extracción de gas natural son dos de las actividades básicas. Las condiciones climáticas y morfológicas y su vegetación xerófila han favorecido al ganado ovino. El cultivo de la pera se sumó al ya tradicional de la manzana en el valle del Río Negro. En los últimos años se registra un importante desarrollo de la captura de peces y mariscos y un incremento en sus exportaciones. La actividad comercial por vía marítima es importante a través de puertos como Comodoro Rivadavia y Puerto Madryn.

LA PAMPA
NEUQUÉN
RÍO NEGRO
CHUBUT
BUENOS AIRES
CHILE
OCÉANO PACÍFICO
OCÉANO ATLÁNTICO
Río Colorado
Río Negro
Río Chubut
Río Limay
Río Chico
General Roca
Viedma
Rawson
Trelew
Gaiman
Dolavon
Comodoro Rivadavia
Puerto Madryn
Puerto Lobos
Puerto Pirámide
Puerto Deseado
Puerto Montt
San Carlos de Bariloche
Bariloche
Esquel
Sierra Grande
Golfo San Matías
Golfo Nuevo
Golfo San Jorge
Meseta de Somuncura
Meseta de Montemayor
Meseta del Guenguel
Gran Laguna Salada
Salina del Gualicho
Salinas de Trapalcó
Embalse Ezequiel Ramos Mexía
Embalse Piedra del Águila
Embalse Florentino Ameghino
Embalse de Alicurá
Lago Nahuel Huapi
Lago Musters
Lago Colhué Huapi
Lago Buenos Aires
Lago Pellegrini
Lago Pueyrredón
Lago Viedma
Lago Fontana
Lago La Plata
Lago Blanco
Lago Menéndez
Lago Futalaufquen
Lago Puelo
Lago Cholila
Lago Rivadavia
Lago Musters
Lago Colhué Huapi
Lago Buenos Aires
Lago Blanco
Lago Fontana
Lago La Plata
Lago Nahuel Huapi
Lago Pellegrini
Lago Pueyrredón
Lago Viedma
Lago Futalaufquen
Lago Puelo
Lago Cholila
Lago Rivadavia
Lago Menéndez
Lago Musters
Lago Colhué Huapi
Lago Blanco
Lago Buenos Aires

***Ushuaia** es una de las ciudades más australes del mundo y por eso soporta bajas temperaturas y nevadas. En sus cercanías hay varias pistas de esquí de fondo, que convocan a deportistas y turistas. En esos centros también se alquilan trineos, convertidos en otro entretenimiento del lugar.*

El paisaje

Al oeste del sur americano están las montañas de los Andes. En el centro de la región se destacan las mesetas escalonadas, con restos volcánicos, vegetación xerófila y atravesadas por amplios valles. Sobre el Atlántico, está la franja litoral, con acantilados y una rica fauna ictícola. En la isla de Tierra del Fuego el paisaje muestra una planicie con suaves elevaciones y clima frío árido al norte y centro; y montañas con clima frío húmedo al sur.

El Parque Nacional Nahuel Huapi, creado en 1922, rodea a San Carlos de Bariloche, un centro turístico de jerarquía internacional.

La península Valdés, es un "paraíso ecológico" declarado patrimonio natural de la Humanidad en 1999 para proteger su fauna marina, especialmente la ballena franca austral, y terrestre

Las mesetas patagónicas están muy poco pobladas. Sus principales actividades económicas son la cría de ganado ovino y la extracción de hidrocarburos. El sobrepastoreo causa desertización en amplias zonas.

La mayor depresión del país es el Gran Bajo de San Julián: está a 105 m bajo el nivel del mar

El cabo San Pío es el punto extremo sur del sector sudamericano de la Argentina.

Río Negro · Bariloche · Puerto Madryn · Comodoro Rivadavia · Parque Nacional los Glaciares · Ushuaia · Islas Malvinas (Arg.)

Referencias

Población

- 1 millón a 5 millones
- 500.000 a 1 millón
- 100.000 a 500.000
- 50.000 a 100.000
- 10,000 a 50,000
- menos de 10.000

Altimetría

6000m · 4000m · 3000m · 2000m · 1000m · 500m · 250m · 100m · nivel del mar

Scale 1:4,000,000
(projection: Lambert Conformal Conic)

Km 0 10 20 40 60 80 100
Miles 0 10 20 40 60 80 100

ISLAS MALVINAS (Arg.)

Islas Sebaldes · Pta. Elefante Marino · Isla Trinidad · Isla de Borbón · C. Leal · Pta. Esperanza · Bahía Sucid · Monte Rosalía · Monte Independencia · Monte Maria · Isla Soledad · Bahía San Julián · Isla San Jorge · Isla Gran Malvina · Monte Sullivan · Darwin · Prado del Ganso · Establ. Fitz Roy · Puerto Argentino · Establecimiento · Monte Young · C. Belgrano · I. Bourgainville · Is. de los Leones Marinos

TIERRA DEL FUEGO, ANTÁRTIDA E ISLAS DEL ATLÁNTICO SUR

Isla Grande de Tierra del Fuego · Punta Arenas · Estrecho de Magallanes · Bahía Inútil · Ushuaia · Lago Fagnano · Río Grande · Tolhuin · Río Gallegos · Puerto Santa Cruz · Puerto San Julián · Puerto Deseado · Puerto Madryn · Comodoro Rivadavia · Bariloche · Pasaje de Drake · Bahía Grande · Gran Bajo de San Julián · Meseta del Lago Buenos Aires · Gran Altiplanicie Central · Lago Viedma · Lago Argentino · Lago San Martín · Lago Cardiel · Lago Strobel · Lago Pueyrredón · Lago Nansen · Lago Belgrano · Lago Quiroga · Lago del Pozo · Lago Chepelmut · Lago Nehuin · Lago Chepelmut · Cordón Alto · Cabo Tres Puntas · Cabo Blanco · Pta. Pozos · Pta. Medanosa · Cabo Guardian · Bahía Laura · Pta. Desengaño · Cabo Dañoso · Pta. Entrada · Pta. Norte · Pta. Montes · Pta. Bustamante · Pta. Dungeness · C. Espíritu Santo · Pta. de Arenas · Cabo San Sebastián · Cabo Domingo · Cabo Peñas · Cabo del Medio · Cabo Malagueña · Cabo San Diego · I. Observatorio · Cabo San Juan · Isla de los Estados · Cabo San Bartolomé · Estrecho de Le Maire · Bahía Aguirre · Bahía Sargent · Pen. Mitre · Estrecho de Magallanes · Río Chico · Río Santa Cruz · Río Deseado · Río Chico o Carmen Sylva · Río Grande · Río Pueyrredón · Río Blanco · Río Olnie · Río Coig (Coyle) · Río Pinturas · Río Shehuen · Río Fuego · Río Chico · Río Gallegos · Río Coig (Coyle) · Río Chico · Río Grande · Río Fuego · Río Chico · Río Coig (Coyle) · Río Chico · Río Grande

Región sur

Dos ambientes diferentes comprenden la región sur. Al oeste, la porción meridional de los Andes, donde los cordones montañosos están separados por zonas de menor altura, recorridas por ríos y ocupadas por lagos. El glaciarismo ha sido el agente modelador de este paisaje. El color verde intenso permite identificar la zona de bosque en un clima frío y húmedo, donde se destaca el campo de Hielo Continental (3.500 km2 de territorio argentino). Hacia el este, la Patagonia extra andina, con sus elementos distintivos: extensas mesetas cubiertas por mantos de basalto que descienden al litoral marítimo y zonas deprimidas ocupadas por valles, cañadones, lagunas y bajos de suelo salino. La vegetación xerófila es resultado de la escasa humedad, la pobreza de los suelos y los fuertes vientos. En el valle del río Negro y en el valle inferior del Chubut, la utilización de riego permite una agricultura intensiva. Las islas Malvinas, a 600 kilómetros de la costa, emergen de la plataforma continental sudamericana.

El lago Viedma, en Santa Cruz, es de color azul lechoso debido al sedimento glaciar suspendido en sus aguas. El glaciar Viedma, en el sector oriental del lago, carga una gran cantidad de sedimento recogido desde los picos de la cordillera Darwin, en el sur de los Andes. Finas partículas de rocas erosionadas se depositan a medida que el glaciar se derrite, dándole el color característico de los lagos alimentados por glaciares. El color marrón del terreno que lo rodea muestra la falta de vegetación, removida en la Edad de Hielo.

Río Colorado
General Roca
Río Negro
Embalse Ezequiel Ramos Mexía
Río Limay
Embalse Piedra del Águila
Embalse Alicurá
Bahía Blanca
Viedma
Lago Nahuel Huapi
San Carlos de Bariloche
Meseta de Somuncurá
Golfo San Matías
Puerto Montt
Isla de Chiloé
Puerto Madryn
Golfo Nuevo
Península Valdes
Trelew
Rawson
Esquel
Río Chubut
Embalse Florentino Ameghino
Río Chico
Meseta de Montemayor
Gobernador Costa
Archipiélago de los Chonos
Cordillera Patagónica
Cabo Dos Bahías
Río Senguer
Lago Colhué Huapi
Sarmiento
Pampa del Castillo
Golfo San Jorge
Comodoro Rivadavia
Lago Buenos Aires
Río Deseado
OCÉANO ATLÁNTICO



El monte Fitz Roy forma parte de una línea de picos que bloquean el descenso de hielos desde la región sur de los Andes hacia el este (parte inferior de la imagen). El hielo es canalizado hacia glaciares como el Viedma (a la izquierda y parte inferior) y cava caminos en los valles que separan los picos. Las rocas acumuladas en la superficie del hielo son arrastradas corriente abajo, formando largas líneas oscuras –morenas- a lo largo del glaciar. El agua de deshielo del glaciar se acumuló al pie de la montaña creando un lago en la depresión formada cuando el glaciar era mucho más extenso.

La imagen muestra una región poco poblada: la principal ciudad es Comodoro Rivadavia, que se observa en el golfo San Jorge. Las luces de la actividad industrial, incluyendo refinerías de petróleo y plantas químicas, rodean a esa ciudad. También se localiza con precisión Río Gallegos, ubicada más al sur. La actividad petrolera ilumina el estrecho de Magallanes debido a la quema de gas. Esta parte del Atlántico tiene zonas de pesca muy productivas (el recorrido de los buques pesqueros se puede seguir por sus luces).

El lago Argentino se observa arriba a la izquierda en esta imagen tomada por un transbordador espacial. Sus aguas son alimentadas por los glaciares. El color verde azulado del lago se debe a partículas de roca muy finas arrastradas desde las montañas. Los picos más altos de la zona alcanzan los 3.000 m. El cerro Pináculo, cerca del centro de la imagen, llega a los 2.160 metros. Las montañas cubiertas de hielo abren paso a las áridas mesetas de la Patagonia. Los lagos más oscuros, que se observan en el sector inferior de la imagen, son alimentados por las lluvias y el derretimiento de la nieve.

ARGENTINA EN CIFRAS

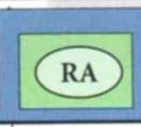







NOMBRE OFICIAL: REPÚBLICA ARGENTINA | CAPITAL: BUENOS AIRES | POBLACIÓN: 37 MILLONES | MONEDA: PESO | IDIOMA: ESPAÑOL

El territorio argentino está en el hemisferio sudoccidental. La superficie total asciende a 3.761.274 km2 de los cuales 2.791.810 corresponden al continente americano y 969.464 al Antártico y a las islas australes. Por su extensión ocupa el cuarto lugar entre los países americanos (después de Canadá, EE.UU. y Brasil) y el séptimo a nivel mundial. Esta extensión permite el desarrollo de diversos ambientes biogeográficos, que incluyen las montañas de los Andes, las fértiles llanuras de la Pampa y las áridas mesetas patagónicas. La Argentina es un país de grandes recursos naturales. Los pilares de la actividad económica son la agricultura, la ganadería y la explotación de hidrocarburos. Se considera que la organización nacional se alcanzó hacia 1880. Luego, en el siglo XX, los gobiernos militares se alternaron con los civiles. En 1983 se retornó a la democracia. El desempleo, una creciente brecha entre ricos y pobres y un fuerte endeudamiento externo constituyen los principales problemas sociales.

RANKING MUNDIAL

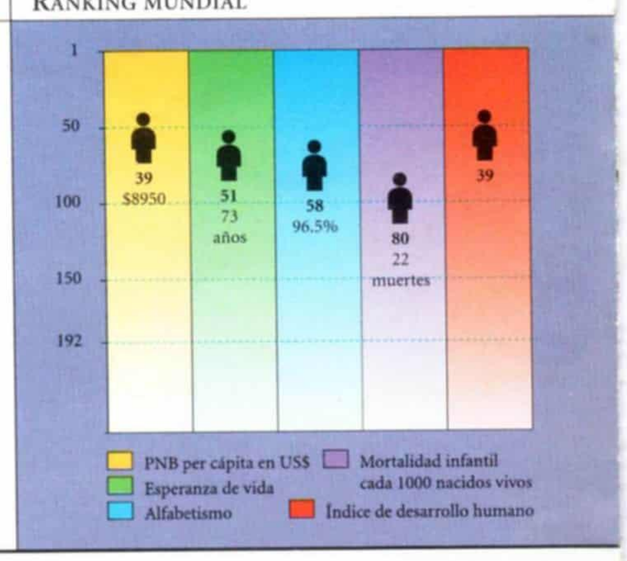

CLIMA

TABLA DEL TIEMPO

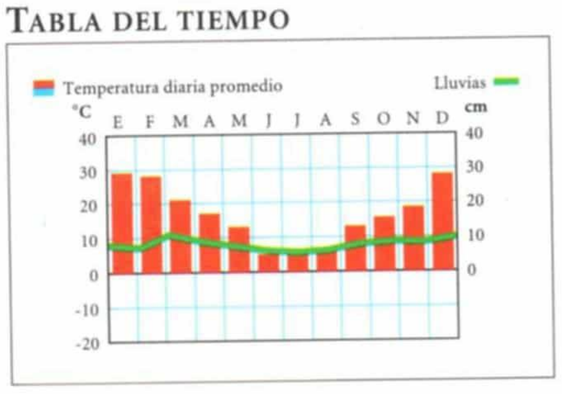

El norte es cálido (tropical serrano hacia el oeste, con estación seca al centro y subtropical sin estación seca al nordeste). El centro es templado (con variaciones desde las sierras a la costa atlántica). A lo largo de los Andes y al sur el clima es árido y frío en las montañas. También es frío en las islas australes y en el sector antártico. Hay vientos locales.

TRANSPORTE

Ezeiza, Buenos Aires

528

LA RED DE TRANSPORTES



En los años 90 se privatizaron algunas de las principales rutas nacionales en las que ahora se cobra peaje. Los ferrocarriles, construidos a fines del siglo XIX también pasaron por un proceso de privatización. Aerolíneas Argentinas fue vendida a un grupo español y el manejo de 37 aeropuertos pasó a manos privadas. El tráfico aéreo aumentó en los últimos años debido a la desregulación del sector. También fue desregulado el sector del transporte automotor de pasajeros.

TURISMO

4,8 millones

Subió 6,5% (1997-1998)

INGRESO DE TURISTAS

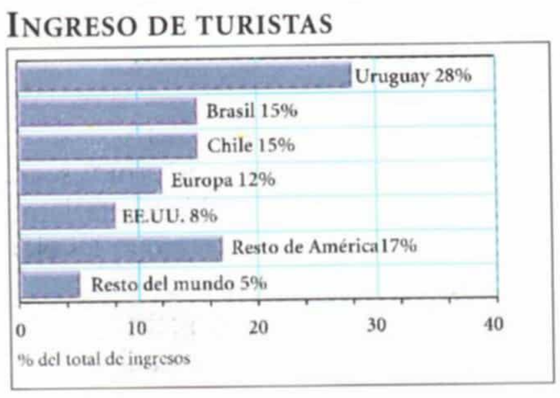

A partir de comienzos de la década del 90, la actividad turística registró un importante desarrollo y en 1998 el país contaba con 7.700 establecimientos hoteleros. La riqueza natural convierte al país en un destino que atrae a visitantes de Estados limítrofes, EE.UU. y Europa. Para algunas zonas, esta actividad representa una alternativa a las producciones tradicionales.

POBLACIÓN

Español y lenguas aborígenes

13/km2

POBLACIÓN URBANA Y RURAL

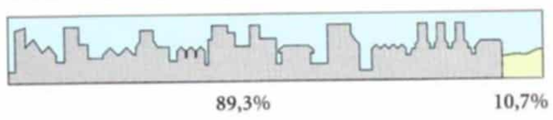

RELIGIÓN

GRUPOS ÉTNICOS

La mayoría de la población de origen europeo (sobre todo, españoles e italianos) tiene sus orígenes en la inmigración masiva desde fines del s.XIX hasta principios del s.XX. En 1991, el 95% de los habitantes tenía nacionalidad argentina. La población indígena constituye una minoría y vive en las zonas andinas o en el Nordeste. Hay importantes comunidades de judíos, libaneses, sirios, armenios, japoneses y coreanos.

Casi el 90% de la población vive en zonas urbanas, con más del 30% en el Gran Buenos Aires. La distribución es muy desigual: existen vastas zonas casi despobladas y la Capital Federal tiene una densidad de 15.000 habitantes por km2.

La adhesión a la Iglesia Católica es alta aunque en los últimos años se registra el crecimiento de iglesias evangelistas.

Por otra parte, la mujer tiene un perfil mucho más alto que en la mayoría de los países latinoamericanos. Por ley, un tercio de los cargos legislativos se reserva a las mujeres.

PIRÁMIDE POBLACIONAL

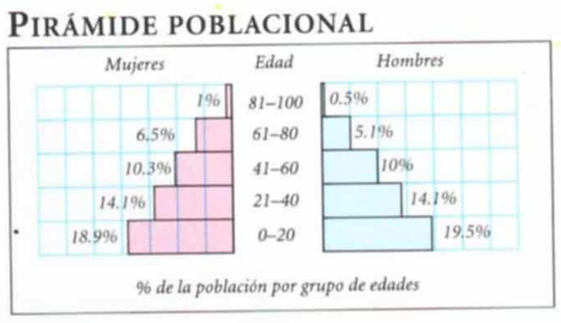

POLÍTICA

Senado: 1997 / 2001
Diputados: 1999 / 2003

Fernando de la Rúa

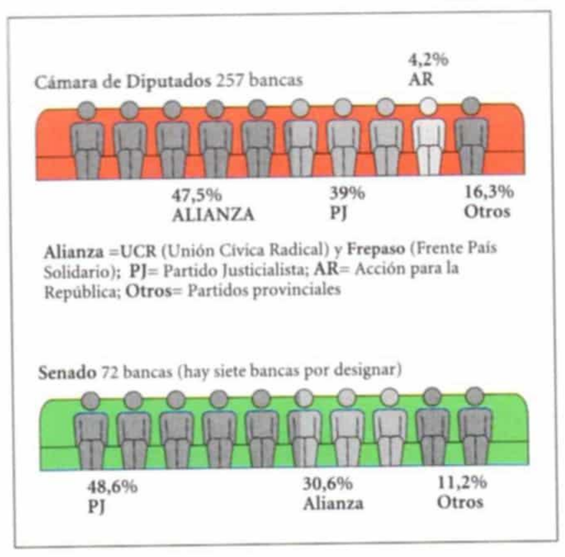

Funcionamiento del gobierno. El Poder Ejecutivo está integrado por el Presidente y sus ministros. El Presidente tiene un mandato de cuatro años y puede ser reelecto por un período. Entre sus poderes figura el de vetar parcial o totalmente las leyes aprobadas por el Congreso.

El Poder Legislativo es bicameral y está formado por el Senado (72 miembros) y la Cámara de Diputados (257 miembros). Cada provincia y la Ciudad Autónoma de Buenos Aires eligen tres representantes para el Senado. Sus ciudadanos también eligen directamente una cantidad proporcional de diputados.

El Poder Judicial está compuesto por la Corte Suprema de Justicia, de nueve miembros, y varios estamentos federales y provinciales.

Por otra parte, cada provincia y la Capital Federal cuentan con legislaturas (bicamerales o unicamerales)y un gabinete de ministros o secretarios cuyo organigrama es similar al nacional.

Recuperación de la democracia. Las elecciones de 1983 marcaron el final del Proceso militar iniciado en 1976. En esas elecciones, Raúl Alfonsín, candidato de la Unión Cívica Radical, llegó a la Presidencia. En 1989, un brote de hiperinflación llevó al adelantamiento de la entrega del mando presidencial. Entonces, asumió Carlos Menem, elegido ese mismo año.

Una reforma de la Constitución, realizada en 1994, habilitó la reelección de Menem cuyo segundo mandato se extendió hasta 1999.

En 1997, los principales partidos de oposición, la Unión Cívica Radical y el Frente País Solidario (Frepaso), se unieron para formar la Alianza. Esta coalición ganó las elecciones legislativas de 1997 y repitió el triunfo en las presidenciales de 1999. Entonces, el radical Fernando de la Rúa asumió la presidencia.

ASUNTOS INTERNACIONALES

El reclamo de la Argentina por las Malvinas, motivo de la guerra de 1982 contra Gran Bretaña, es uno de los principales objetivos de la política exterior. Sin embargo, las discusiones bilaterales sobre pesca y exploración petrolera en el Atlántico predominan en las conversaciones entre los gobiernos argentino y británico. Las relaciones han mejorado a tal punto que el presidente Menem realizó una visita oficial a Gran Bretaña en 1998 y Londres atenuó el embargo de armas.

La Argentina considera que una posición sólida dentro del Mercosur puede contribuir a lograr acuerdos comerciales con el Nafta y la Unión Europea. El Mercosur, que está en plena vigencia desde 1995, es un acuerdo comercial que vincula a la Argentina con Brasil, Paraguay y Uruguay. En mayo de 2000, durante una visita del presidente chileno, Ricardo Lagos, a Buenos Aires, se dieron pasos para acelerar la incorporación de Chile al bloque.

DEFENSA

US$ 1.881 millones (Presupuesto 2000)

Subió 1% (1997)

FUERZAS ARMADAS

Desde la recuperación de la democracia, en 1983, los gastos de defensa no han superado el 10% del Presupuesto, con la única excepción de 1988. En los 70 ese porcentaje estaba entre 10 y 15%. Desde los 80 la cantidad de efectivos ha disminuido de más de 160.000 a los 70.000 de la actualidad. En 1994 se eliminó el servicio militar obligatorio.

ECONOMÍA

PBI: US$ 279.500 millones (est. 1999)

1 peso

Ranking mundial del PNB	17°
PNB per cápita	US$ 8.950 (1997)
Balanza comercial	US$ -2.000 mill. (1999)
Inflación	-1,4% (1999)
Desempleo	14,5% (1999)

PERFIL

Como otros países de la región en las últimas décadas, la Argentina atravesó por momentos económicos muy álgidos. Y por profundas transformaciones que aún no han concluido.

Con el advenimiento de la democracia, en 1983, se ensayaron nuevos planes de

estabilización. En 1985 Alfonsín puso en marcha el Plan Austral. La estabilidad duró dos años pero al precio de un fuerte endeudamiento del sector público que se financió con bonos a altas tasas de interés. Luego de varios efímeros ensayos (Austral II, III y IV y Plan Primavera), en 1989 se desató una hiperinflación: los precios aumentaron el 4000%. Y el gobierno se vio obligado a adelantar la transferencia del poder a Menem.

Aunque de filiación peronista, Menem impulso un amplio programa de privatizaciones, de reforma del Estado y de apertura comercial. En 1991 dio otro paso más firme: la convertibilidad de la moneda de 1 a 1 con el dólar.

La convertibilidad estabilizó la economía y atrajo fuertes inversiones lo que posibilitó la recuperación del crecimiento. Pero potenciado por la crisis del Tequila (devaluación mexicana), comenzó a subir el desempleo y la desigualdad social. Las crisis del sudeste asiático (1997), de Rusia (1998) y de Brasil (1999) impactaron en el país: cayeron los precios internacionales, se encareció el ingreso de capitales y reapareció con más fuerza el déficit fiscal

En diciembre de 1999 De la Rúa puso en marcha un fuerte ajuste que combinó aumento de impuestos y recortes en el gasto público para hacer frente a la hipoteca menemista. El plan no dio resultados porque ahondó la recesión en un contexto internacional crítico que llevó a EE.UU. a aumentar las tasas de interés. En mayo de 2000 De la Rúa lanzó otro ajuste.

IMPORTACIONES

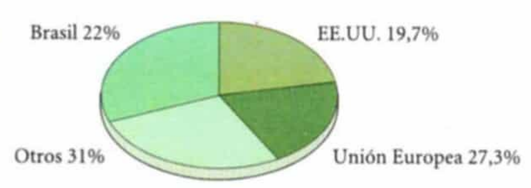

EXPORTACIONES

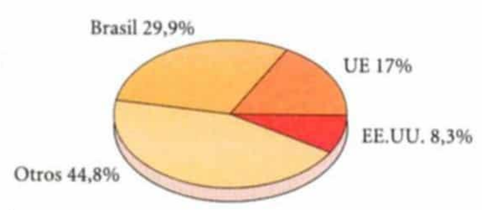

RECURSOS

Sólo un tercio del territorio ha sido explorado suficientemente en busca de petróleo y de minerales. Importantes reservas de crudo y de gas natural aún permanecen sin explotar. Durante la gestión de Menem se eligió la privatización como manera para desarrollar el sector energético, con potencial hidroeléctrico importante. La Argentina es uno de los principales exportadores de carne, trigo y frutas.

FUENTES DE ENERGÍA

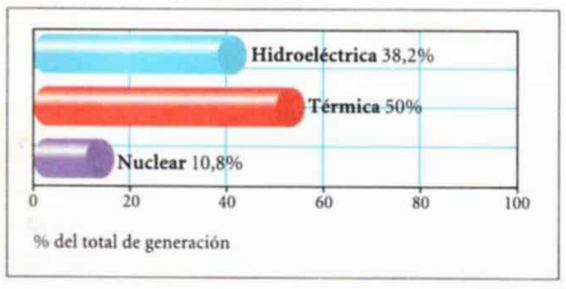

AMBIENTE



ACUERDOS AMBIENTALES

Las cuestiones del medio ambiente tienen rango constitucional desde 1994. Unas 500 especies animales y otras 250 especies de plantas del país están amenazadas. La contaminación industrial, especialmente en la cuenca Riachuelo-Matanza, y al avance de la deforestación constituyen desafíos para el Gobierno y los ecologistas. Hay 200 áreas naturales protegidas.

MEDIOS DE COMUNICACION

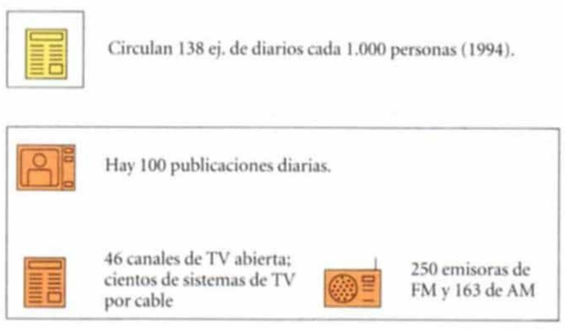

La Constitución Nacional protege la libertad de prensa. Hay gran cantidad de publicaciones diarias, semanales y mensuales tanto en Capital Federal como en las ciudades del interior.

El país tiene más de cinco millones de abonados a los sistemas de televisión por cable y más de 100.000 a la TV satelital. La cantidad de personas que usa Internet llegó al millón a fines de los años 90.

CRIMINALIDAD

ÍNDICE DE CRIMINALIDAD

La inseguridad aumentó en los últimos años (los delitos contra la propiedad pasaron de 400.000 en 1994 a 722.000 en el 99). La ola delictiva afecta, especialmente, a las principales ciudades y sus alrededores. También hubo casos de corrupción que llevaron a la depuración de las fuerzas policiales.

FUENTES

Superficie, población y densidad: INDEC e Instituto Geográfico Militar. Transporte: Sec. de Transporte y direcciones nacionales de Vialidad y Vías Navegables. Turismo: Anuario Sima. Política y Defensa: Centro de Estudios para la Nueva Mayoría. Economía: INDEC y Anuario Clarín 2000. Criminalidad: Dir. Nac. de Política Criminal. Ambiente: *Enciclopedia Visual de la Ecología* y Sec. de Des. Sustentable y Política Ambiental. Medios de Comunicación: COMFER, Archivo Clarín. Educación: *Anuario Clarín 2000*. Gastos e ingresos: Anuario Clarín 2000, Min. de Economía.

EDUCACIÓN

SISTEMA EDUCATIVO

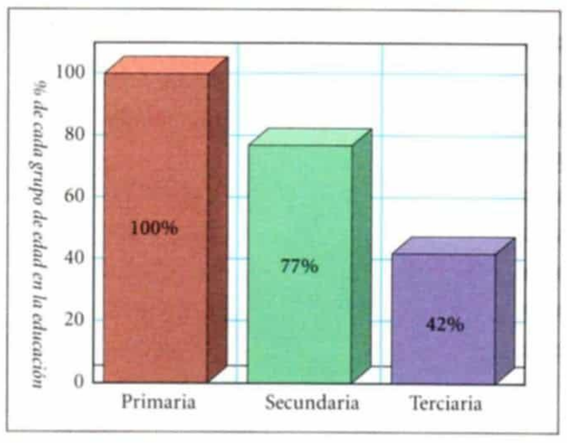

El índice de alfabetismo es uno de los más altos de la región, pero el sistema educativo enfrenta dificultades derivadas de la falta de fondos. Esto provoca desniveles en los distintos distritos.

En 1998 había 46.100 establecimientos educativos repartidos en 15.700 de nivel inicial, 22.400 de nivel primario, 6.300 de nivel medio y 1..664 de nivel superior no universitario. De éstos establecimientos, más de 11.400 eran privados.

SALUD

Argentina tiene más médicos per cápita que EE.UU. y hay más de 16.000 establecimientos asistenciales con 155.800 camas. El sistema de salud nacional combina la oferta de servicios públicos y privados con los ofrecidos por las obras sociales. El 62% de la población cuenta con cobertura médica de obra social (50%), mutual o prepaga (7,9%) y obra social y prepaga (4,2%). El resto se atiende sólo por emergencias (1,3%) o sólo con cobertura de hospital público (36,3%).

GASTOS E INGRESOS

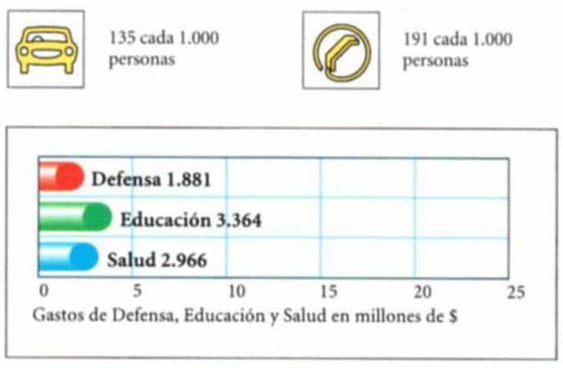

Los contrastes sociales constituyen una característica cada vez más marcada de la sociedad argentina.

En Buenos Aires y sus alrededores, el 20% más rico de la población se queda con el 55,2% de los ingresos y el 20% más pobre sólo recibe el 3,9%.

Se considera que el 32,4% de los habitantes del Gran Buenos Aires están bajo la línea de pobreza. La proyección de este porcentaje arroja una estimación de 12 millones de pobres para todo el país.

Estos datos corresponden al final de la década del 90, período de crecimiento económico y de aumento del desempleo.

La expansión de esos años llevó a que actualmente haya en el país casi siete millones de líneas telefónicas fijas y unos cuatro millones de teléfonos celulares. La cantidad de autos también aumentó en ese período y llegó a los cinco millones.

CRONOLOGÍA

En 1776 se crea el Virreinato del Río de la Plata, formado por los actuales países de la Argentina, Bolivia, Paraguay y Uruguay.

1806-7 | Se producen las Invasiones Inglesas en las que las milicias locales reconquistan Buenos Aires.
1810 | El virrey Cisneros es depuesto y, en Buenos Aires, se forma la Primera Junta de gobierno.
1816 | El Congreso Constituyente, reunido en Tucumán, declara la independencia de las Provincias Unidas en Sud América.
1820 | Las provincias del Litoral derrotan a Buenos Aires; estados provinciales independientes y conflictos entre éstos.
1826 | Ley de Presidencia por la cual se elige a Bernardino Rivadavia. Constitución unitaria.
1829-32 | Primer gobierno de Juan M. de Rosas en la provincia de Buenos Aires.
1833 | Ocupación inglesa de las Malvinas.
1835-52 | Segundo gobierno de Rosas que maneja las relaciones exteriores de la Confederación Argentina.
1852 | Derrota de Rosas en Caseros. Justo J. de Urquiza es designado al frente de la Confederación. Secesión de Buenos Aires.
1853 | Sanción de la Constitución Nacional. La capital es la ciudad de Paraná.
1856 | Creación de las primeras colonias agrícolas en Entre Ríos y Santa Fe.
1859 | Buenos Aires se une a la Confederación tras la batalla de Cepeda.
1862-80 | Organización Nacional: presidencias de Bartolomé Mitre, Domingo F. Sarmiento y Nicolás Avellaneda. Expansión capitalista, fin de las guerras civiles y Conquista del Desierto.
1890 | Se agudizan los uestionamientos al sistema político imperante. Formación de partidos modernos (UCR y P. Socialista).
1912 | Establecimiento del voto universal, secreto y obligatorio.
1916-30 | Presidencias radicales de Hipólito Yrigoyen y Marcelo T. de Alvear.
1918 | Reforma universitaria.
1930 | Golpe militar. Comienzo de la "Década Infame", caracterizada por el fraude electoral.
1943 | Golpe militar.
1945 | Irrupción del movimiento obrero en la vida política pidiendo la libertad de Juan D. Perón.
1946-55 | Primer y segunda presidencia de Perón, derrocado por un golpe militar.
1947 | Se establece el voto femenino.
1958-66 | Gobiernos de Arturo Frondizi y Arturo Illia, derrocado por los militares.
1969 | Se produce el "Cordobazo", movimiento obrero-estudiantil contra la dictadura de Juan C. Onganía.
1973 | Tercera presidencia de Perón, que muere en 1974.
1976-83 | Golpe de Estado y Proceso militar. Violaciones a los derechos humanos.
1982 | Guerra de las Malvinas.
1983 | Nueva restauración democrática. Raúl Alfonsín, de la UCR, gana las elecciones y asume la Presidencia.
1989 | Hiperinflación y disturbios sociales. Carlos Menem, del justicialismo, asume la Presidencia tras ganar las elecciones.
1990 | Se constituye el Mercosur.
1994 | Reforma de la Constitución.
1995 | Reelección de Menem.
1999 | El candidato de la Alianza, Fernando de la Rúa, gana las elecciones y asume la Presidencia.

Clarín

DORLING KINDERSLEY

GRAN ATLAS

Clarín 2000

la tierra desde el satélite

22 AMÉRICA DEL SUR

ARGENTINA

CIUDAD DE BUENOS AIRES

OCEANO ATLANTICO

CIFRAS

Biblioteca Clarín
Invitación al saber

CIUDAD DE BUENOS AIRES

LA CIUDAD ES EL CENTRO de la mayor concentración urbana de la Argentina. Se trata de una gran conurbación que incluye a la Capital Federal (limitada por el Río de la Plata, el Riachuelo y la avenida General Paz) y a varios partidos bonaerenses. En esta región viven más de 10 millones de personas. Y como en toda gran urbe, los desniveles sociales se hacen notar. La Capital muestra los mejores índices socioeconómicos del país y, también, desigualdades entre sus vecinos del norte y del sur. En sus alrededores también se da esta dualidad: hay barrios de gran poder adquisitivo y zonas marginadas. Los últimos años fueron de cambios institucionales. Desde 1996, la ciudad tiene gobierno electo y una autonomía superior a la que tuvo desde 1880 cuando fue designada capital del país. En tanto, en el Gran Buenos Aires se crearon nuevos partidos. Al mismo tiempo, los servicios superaron a la industria como principal empleador, sobre todo, en la Capital.

***El Obelisco**, construido en 1936, permanece como símbolo de Buenos Aires. La avenida Corrientes concentra numerosas actividades comerciales, culturales y de entretenimiento. En los últimos años parte de la actividad se trasladó a otros barrios, pero el Centro sigue convocando a millones de trabajadores cada día.*

Km 0 1 2 4 6 8 10
Millas 0 1 2 4 6 8 10

Río de la Plata

Belén de Escobar
Arroyo Escobar
Dique Luján
Villa La Nata
Ingeniero Maschwitz
Río Luján
Río Capitán
Río Sarmiento
Arroyo Burgueño
Maquinista Savio
Benavídez
Arroyo Garín
Garín
Tigre
San Fernando
General Pacheco
Punta Chica
El Talar de Pacheco
Béccar
Tortuguitas
San Isidro
Bancalari
Presidente Derqui
Grand Bourg
Martínez
Ingeniero Pablo Nogués
Villa de Mayo
Don Torcuato
Boulogne Sur Mer
Olivos
Piñero
José C. Paz
Bmé Mitre
Vicente López
Munro
Campo de Mayo
José L. Suárez
San Miguel
Villa Ballester
Bella Vista
General San Martín
Arroyo Las Catonas
Lacroze
Retiro
Martín Coronado
Hurlingham
Villa Lynch
El Palomar
Buenos Aires
Caseros
Sáenz Peña
Once
Río de la Reconquista
La Reja
Constitución
Moreno
Haedo
Ciudadela
R. Mejía
Buenos Aires
Paso del Rey
Castelar
Merlo
Ituzaingó
Morón
Avellaneda
San Antonio de Padua
Villa Alsina
San Justo
Sarandí
Villa Diamante
Gerli
Libertad
Tablada
Villa Dominico
Wilde
Isidro Casanova
Rafael Castillo
Tapiales
Lanús
Don Bosco
J. Villegas
Fiorito
Bernal
M. Acosta
R. de Escalada
Quilmes
Pontevedra
Laferrere
Banfield
Ezpeleta
Lomas de Zamora
Berazategui
González Catán
Marcos Paz
20 de Junio
Arroyo de la Ortega
Temperley
S. F. Solano
José Mármol
Plátanos
Ranelagh
G. E. Hudson
Llavallol
R. Calzada
Luis Guillón
Almirante Brown
Claypole
Gdor. Monteverde
Arroyo Morales
Aeropuerto Internacional de Ezeiza (Ministro Pistarini)
Monte Grande
Burzaco
Florencio Varela
Bosques
Río de la Matanza
Arroyo Aguirre
José María Ezeiza
J. M. Gutiérrez
Arroyo El Piojo
Longchamps
Canning
Ingeniero Juan Allán
Arroyo Conchitas
Tristán Suárez
Glew
Arroyo Chacón
Arroyo del Gato
Arturo Seguí
C. Spegazzini
Guernica
Villa Numancia
Máximo Paz
Río de la Matanza

N O E S

Paisaje, industria y transporte

LA CIUDAD AUTONOMA DE BUENOS AIRES tiene una superficie de 200 km2 y alberga a tres millones de personas, de las cuales un 60% nació allí mismo. El paisaje de la Capital Federal está caracterizado por las edificaciones. Los espacios verdes públicos (unas 1.200 ha) no alcanzan para cubrir los requisitos ambientales en relación a la cantidad de habitantes. La ciudad concentra alrededor del 15% de la producción industrial del país. Las actividades más importantes son textil, imprenta y editoriales, instrumentos médicos, maquinaría de oficina e informática, motores y suministros eléctricos, sustancias y productos químicos y alimenticios. Allí funciona el aeroparque Jorge Newbery, atestado de vuelos, y el puerto. También hay una terminal de ómnibus, usada por unas 150 empresas de micros, varias estaciones de ferrocarril y una red de subterráneos que tiene unos 40 km. Las autopistas, comenzadas a construir en los 80, no alcanzan para descongestionar el complicado tránsito de la ciudad.

Puerto Madero *se ha convertido en una zona de oficinas, viviendas, hoteles y restaurantes. El reciclado de los viejos galpones comenzó en 1992 y cambió este sector de la ciudad que también atrae a los turistas. También hubo modificaciones en las Costaneras norte y sur.*

El barrio de Caballito, *cerca del centro geográfico de la ciudad y densamente poblado, es uno de los preferidos por la gente de ingresos medios. La avenida Rivadavia, que cruza la ciudad de este a oeste, aparece como una nueva "frontera" entre los barrios ricos del norte y los pobres del sur.*

Referencias

- autopista
- ruta principal
- ruta secundaria
- río
- estación de tren
- tren
- subterráneo
- estación de subterráneo
- parque
- zona urbana
- área de interés
- Ciudad capital
- menos de 10.000



La Boca *fue poblada por inmigrantes italianos a principios del s.XX. Es un reducto pintoresco, visitado por turistas. Pero, según cálculos realizados a mediados de los 90, el 26,3% de sus vecinos vive bajo la línea de pobreza.*


Ruta Nac. 9
Aeródromo
Int. Don Torcuato
Acceso Norte
Cno. del Buen Ayre
Av. Gral Paz
Base Aérea Militar
El Palomar
Ruta Nac. 7
Autopista Perito Moreno (AU6)
Av. Rivadavia
Av. Gral Paz
Aeródromo Morón
Camino de Cintura
Río de la Matanza
Ruta Nac. 3
Aeropuerto In

Ciudad de Buenos Aires

El area ocupada por la capital y sus alrededores es una de las diez concentraciones urbanas más grandes del mundo. Esta imagen tomada desde un transbordador espacial muestra las principales rutas y ferrocarriles que convergen hacia el centro de la ciudad. El río de la Matanza atraviesa parte del Gran Buenos Aires desde el oeste hasta desembocar en el Río de la Plata, que recibe numerosos sedimentos de los ríos Paraná y Uruguay. El puerto y los aeropuertos Jorge Newbery y de Ezeiza son algunos de los lugares que se pueden ver claramente en esta foto.

Océano Atlántico

El Atlántico es el más reciente de los océanos. Se formó hace unos 180 millones de años cuando las masas continentales de América, Europa y África se separaron. La topografía submarina está dominada por la dorsal del Atlántico Central, un gran sistema montañoso que discurre de norte a sur por el centro del océano. Aunque casi todos los picos de la dorsal están bajo el mar pero algunos (Islandia y las Azores) emergen como islas volcánicas. Este océano posee importantes recursos: reservas sustanciales de petróleo y gas y ricas zonas pesqueras. Hasta los años 50 el Atlántico Norte era la ruta de transporte marítimo más activa del mundo. El abaratamiento del transporte aéreo y las rutas alternativas han cambiado el comercio mundial.

La isla Surtsey, *en la costa de Islandia, está en la dorsal del Atlántico Central. Se formó en 1963 después de una erupción volcánica causada por la expansión del fondo del océano.*

Recursos

La explotación de las reservas de petróleo y gas en el Atlántico empezó en 1940 alrededor del Golfo de México. Desde entonces se han explotado otras áreas, como el Mar del Norte, la costa occidental de África y el este de Terranova y Nueva Escocia. EE.UU. y el Reino Unido llevan a cabo extracciones mineras de arena, grava y conchas. Durante siglos, la pesca en el Atlántico Norte ha sido más intensa que en otros océanos, lo cual ha disminuido las reservas.

Recursos (incluye vida salvaje)
- pesca
- ballenas
- áridos (arena, grava, etc.)
- petróleo y gas natural
- principales ciudades
- principales puertos

La pesca *en el noroeste de Europa se practica hace más de 1.500 años. El elevado contenido en sustancias nutritivas es ideal para la reproducción de muchas especies de peces.*

El 5 de enero de 1993, *el petrolero Braer encalló en las islas Shetland, derramando 85.000 toneladas de petróleo crudo en el océano, lo cual destruyó el ecosistema marino local.*

Escala 1:6.500.000 (0–100 km; 0–100 millas)

Escala 1:43.000.000 (proyección: Mollweide) (km 0–1000; millas 0–1000)

Escala 1:2.500.000 (0–40 km; 0–40 milla)

Escala 1:500.000 (0–5 km; 0–5 millas)

Escala 1:6.500.000 (0–100 km; 0–100 millas)

Océano Atlántico · América del Norte · América del Sur · Europa · África · Canadá · Estados Unidos de América · México · Groenlandia (Dinamarca) · Islandia · Islas Feroe (Dinamarca) · Islas Británicas · República de Irlanda · Reino Unido · Francia · España · Portugal · Marruecos · Argelia · Mauritania · Senegal · Gambia · Guinea-Bissau · Guinea · Sierra Leona · Liberia · Costa de Marfil · Ghana · Togo · Benín · Nigeria · Camerún · Bahamas · Cuba · Jamaica · Haití · República Dominicana · Puerto Rico (EUA) · Islas Turcas y Caicos (RU) · Belice · Honduras · Nicaragua · Costa Rica · Panamá · Colombia · Venezuela · Trinidad y Tobago · Barbados · Guyana · Surinam · Guayana Francesa (Francia) · Bermuda (RU) · Madeira (Portugal) · Islas Canarias (España) · Cabo Verde · Azores (Portugal) · Islas Shetland · Islas Canarias · Madeira · Bermuda · Hamilton · Mar del Labrador · Mar de los Sargazos · Mar Caribe · Golfo de México · Golfo de Vizcaya · Mar del Norte · Mar Céltico · Canal de la Mancha · Mar de Irlanda · Mar de Weddell · Mar del Scotia · Antártida

El fondo marino

El fondo del Atlántico se amplía 2,5 cm cada año. Las placas de América del Sur y África se separan y liberan roca fundida de las capas bajas de la corteza. La dorsal del Atlántico Central se encuentra a lo largo del margen de las dos placas formando la cordillera más larga del mundo, que divide el fondo del Atlántico en dos depresiones paralelas. Éstas están subdivididas en numerosas cuencas más pequeñas por fallas de transformación. Casi todas las islas del Atlántico son de origen volcánico y forman parte de la dorsal o del arco del Caribe.

La Corriente del Golfo está impulsada por vientos del oeste y por la circulación oceánica. Fluye como un río de agua templada a lo largo de la costa de América del Norte y luego cruza el Atlántico Norte, donde se la conoce como corriente del Atlántico Norte.

El mar Caribe adoptó la forma actual cuando el istmo de Panamá quedó cerrado por la deriva continental.

Los témpanos que se desprenden de la capa de hielo de Groenlandia constituyen una amenaza para los buques en el Atlántico Norte. Son arrastrados fuera del estrecho de Davis por las corrientes marinas.

El vulcanismo de las Azores *se debe a que están sobre un punto caliente de la corteza oceánica. Existen diez volcanes alrededor de las islas. Muchos están clasificados como activos, aunque no han hecho erupción desde hace un siglo.*

La salinidad del Atlántico Norte se incrementa por el agua muy salina que fluye desde el Mediterráneo por el estrecho de Gibraltar.

La dorsal del Atlántico Central está seccionada en toda su longitud por numerosos valles y fracturas de dirección este-oeste causados por fallas de transformación. Algunas de éstas se extienden 2.000 km.

Aluviones, barro y arcilla depositados en el delta del Amazonas han sido transportados más allá de la plataforma continental por corrientes submarinas, formando un amplio delta en el fondo del Atlántico.

La fosa de las Sandwich del Sur es la parte más profunda del Atlántico. Su base está a 9.144 m bajo el nivel del mar. La fosa sufre frecuentes terremotos.

Los icebergs del sur son mayores que los del Ártico; llegan a alcanzar más de 150 km de longitud. Pueden ir a la deriva hasta latitudes de 40º S antes de fundirse.

La barrera de hielos flotantes se extiende más de 160 km por el mar de Weddell desde la costa de la Antártida.

Dorsal del Atlántico Central

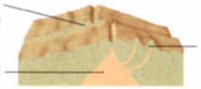

La dorsal del Atlántico Central *se extiende por todo el océano. Es un sistema complejo de islas volcánicas y fallas de transformación que expanden el fondo marino. En el centro hay una gran fosa tectónica de un ancho de 24-48 km formada por el desplazamiento del fondo del océano hacia África y América del Sur.*

La mayoría de las ballenas *del Atlántico se encuentran en las aguas frías del Atlántico Sur. Aunque, muchas especies emigran al norte a aguas tropicales para reproducirse.*



En la costa de Ghana *se han construido rompeolas de rocas para proteger los barcos de pesca de las fuertes olas atlánticas.*

Referencias

Límites

① Límite del lecho y subsuelo
② Límite exterior del Río de la Plata
③ Límite lateral marítimo Argentino-Uruguayo

Población

- 50.000 a 100.000
- 10.000 a 50.000
- menos de 10.000

Altimetría

1000m
500m
250m
100m
nivel del mar

Batimetría

nivel del mar
250m
500m
1000m
2000m
3000m
5000m

El huracán Elena *se abrió paso a través del Atlántico Norte en agosto y setiembre de 1985. Los ciclones tropicales se forman sobre el Atlántico y el Pacífico (donde se los llama tifones) al final del verano, cuando la energía es liberada por las corrientes de aire caliente y húmedo que se elevan. Las altas nubes de las tormentas eléctricas se observan en los bordes del huracán, marcando un espiral hacia su centro, el ojo, donde la velocidad de los vientos alcanza su punto máximo. El Elena alcanzó velocidades superiores a los 170 km por hora a su paso por el Golfo de México, antes de azotar las costas cerca de Gulfport, Mississippi, EE.UU.*

At night, *the bustling cities of western Europe, and the northeast seaboard of North America, cast light far out into the clear skies above` the Atlantic Ocean. South America displays a few bright spots along the Atlantic coast – notably the sprawling cities of Rio De Janeiro and São Paulo. Africa remains relatively free of light – only the larger cities of Nigeria, such as Lagos, emit a noticeable patch of light.*

La imagen de las temperaturas de la superficie sirve para identificar las principales corrientes del Atlántico. El rojo y el amarillo indican que las aguas son cálidas; el azul y el violeta representan aguas más frías. En el Atlántico Norte, la Corriente del Golfo arrastra sus aguas cálidas hacia la costa este de América del Norte y continúa hacia el noroeste de Europa con el nombre de Corriente del Atlántico Norte. La fría Corriente de Canarias completa la circulación en sentido horario de las aguas del Atlántico Norte. La Corriente del Labrador se mueve entre la Corriente del Golfo y la costa de Estados Unidos, trayendo las aguas frías de la Bahía de Baffin y del Océano Artico.
En el Atlántico Sur, la circulación va en sentido antihorario, con la fría Corriente de Benguela subiendo por la costa oeste de Africa y la corriente cálida de Malvinas que baja desde la costa este de América del Sur.

OCÉANO ATLÁNTICO

LA OBSERVACIÓN CERCANA DE LAS COSTAS de América del Sur y de Africa constituyó el primer paso para la teoría del levantamiento continental. El Atlántico se ha ido ensanchando gradualmente desde su formación, hace 65 millones de años, y la actividad volcánica en el sistema Atlántico Central ha originado la isla de Islandia. Otras islas volcánicas se encuentran diseminadas en el océano sobre los puntos calientes del manto de la Tierra, como las Azores, las Canarias y las islas de Cabo Verde. La superficie del océano se observa levemente más oscura en los lugares donde hay fitoplancton, que se alimenta de los nutrientes del agua. Esta es la base de la cadena alimentaria del océano. Las zonas más nutritivas se encuentran cerca de las plataformas continentales y donde suben las aguas profundas trayendo los nutrientes a la superficie.

REGIONES NORTE, CENTRO Y SUR EN CIFRAS

REGIÓN NORTE

Estas provincias cumplieron un rol destacado en la historia nacional. Desde la primer ciudad, Santiago del Estero (1553), partieron los fundadores de muchas de las actuales capitales de la región. Y sus productos tuvieron gran peso en la economía hasta el auge del modelo agroexportador de fines del siglo XIX y principios del XX. Distinto fue el desarrollo de la Mesopotamia y de Santa Fe que, al compartir con Buenos Aires los mismos intereses, se beneficiaron por las ventajas de ese esquema económico. En esta zona están las provincias con mayores desniveles sociales.

PROVINCIA	CAPITAL	SUP. km²	POBLACIÓN en miles	DENS. hab/km²	INGRESO per cápita en US$	Expec. de VIDA	Mortal. Inf. por 1000 nacidos vivos
Catamarca	San Fdo. del Valle de Catamarca	102.602	318	3,1	5.547	71	25,6
Chaco	Resistencia	99.633	951	9,55	4.540	69	28,2
Corrientes	Corrientes	88.199	921	10,45	4.747	70	22,8
Entre Ríos	Paraná	78.781	1.113	14,13	6.234	72	19,6
Formosa	Formosa	72.066	504	7	3.762	69	29,8
Jujuy	San Salvador de Jujuy	53.219	604	11,35	4.135	69	24
La Rioja	La Rioja	89.680	280	3,12	8.279	71	19,3
Misiones	Posadas	29.801	995	33,4	5.829	70	21,3
Salta	Salta	155.488	1.067	6,86	5.096	69	20,5
San Juan	San Juan	89.651	578	6,45	5.938	71	21,5
Santa Fe	Santa Fe	133.007	3.098	23,3	7.811	73	16,3
Sgo. del Estero	Santiago del Estero	136.351	725	5,32	3.871	70	16,6
Tucumán	San Miguel de Tucumán	22.524	1.293	57,42	5.157	71	19,6

JUJUY

La provincia ofrece algunos de los paisajes más pintorescos: la Quebrada de Humahuaca, la Puna y los valles de los ríos Grande y San Francisco, donde se concentra gran parte de la población. Además de la capital, se destacan las localidades de San Pedro, Ciudad del Lib. Gral. San Martín, Palpalá y Perico. La economía se basa en agroindustrias (derivados del tabaco, azúcar, cítricos), la siderurgia, la industria celulósico-papelera y la actividad minera. Las exploraciones actuales prevén un mayor aprovechamiento de las reservas de petróleo y gas.

TUCUMÁN

La variedad y riqueza de relieve, vegetación y recursos le otorgan con justicia el apodo de "Jardín de la República". La población se agrupa en los valles del centro, al pie de las cumbres Calchaquíes y de la sierra de Aconquija. La actividad azucarera se ha diversificado y el cultivo de limones y la elaboración de esencias tienen fama internacional. También tuvieron desarrollo las industrias de autopartes, textiles y de calzado deportivo.

CHACO

Tres ambientes bien diferenciados caracterizan al Chaco: semiárido al oeste, subhúmedo en la planicie del centro y húmedo al este. Los asentamientos urbanos se concentran al este y mantienen la presencia de los tobas y matacos (wichis), primeros habitantes del territorio. Las actividades económicas fundamentales son la explotación maderera, el algodón y la ganadería tropical que dan lugar a los procesos industriales de mayor desarrollo provincial, hilados de algodón, aserraderos, extracción de tanino y frigoríficos. También ha tenido un mayor auge, en los últimos tiempos, la soja y el girasol.

CATAMARCA

Las montañas ocupan el 80% del territorio de esta provincia. La aridez del clima y la falta de ríos al oeste convierten al sudeste en el lugar preferido para el asentamiento urbano (el 50% de la población vive en la capital). En los últimos años se ha retomado la minería, primera actividad económica. Hubo nuevas extracciones de oro, plata, mica y cobre. Se destaca también el desarrollo de industrias tales como las de equipos de transporte, textil y del cuero. El cultivo de algodón, tabaco, olivo, jojoba y nueces refuerza la actividad agrícola de los valles catamarqueños.

LA RIOJA

En uno de los ámbitos más desérticos del país, el relieve está formada por la cordillera frontal con alturas de 4.000 metros y la precordillera al oeste. Al este, las Sierras Pampeanas –que originan grandes oasis– se convierten en suelo llano. La economía se basa en la producción de cueros vacunos, en los cultivos de vid, olivo, frutales y, más recienemente, algodón. A nivel industrial, fomentado por leyes especiales, la provincia se destaca por la producción de artículos de cuero, productos textiles y la fabricación de instrumentos de medición. La mayoría de la población vive en la capital.

MISIONES

La selva y el suelo rojo caracterizan el paisaje de esta provincia, cruzada por cordones de sierras en el centro y enmarcada por caudalosos ríos. La economía se basa en varios cultivos industriales (yerba mate, té, tabaco), en la selva nativa y el bosque implantado (coníferas), agroindustrias (yerba, té, tabaco, celulosa y papel y madera). La citricultura y el turismo (cataratas, ruinas jesuíticas y travesías en la selva) constituyen importantes fuentes de ingresos.

SANTIAGO DEL ESTERO

La primer ciudad del país fue fundada en una extensa planicie ocupada por algunos bañados y esteros y por dos ríos, el Dulce y Salado, que son aprovechados para el riego artificial. Junto con Formosa, es la provincia de menor ingreso por habitante. Se destacan los cultivos de algodón, soja y alfalfa, la explotación forestal y la ganadería extensiva. La población está dispersa en asentimientos rurales: es la provincia con menor porcentaje de población urbana, 61%. En el sector industrial se destacan los productos textiles, los derivados de la madera y los alimentos y bebidas. Las termas de Río Hondo atraen turistas.

FORMOSA

El territorio, ubicado en la llanura chaqueña, es más seco hacia el oeste y más húmedo hacia el este, donde se concentra la población. Es la provincia con mayor mortalidad infantil y de menor ingreso per cápita del país. La actividad económica tradicional es el cultivo del algodón. En los últimos años se ha dado un gran impulso a la extracción de petróleo y a industrias tales como curtiembres y fábricas de calzados y muebles.

SAN JUAN

Alrededor del 80% de San Juan está ocupado por montañas. La población y los centros productivos se ubican en los valles de los ríos Jáchal y San Juan. Se destacan la vitivinicultura, la producción de frutas (uva, melón, olivo, membrillo y damasco) y verduras (ajo, cebolla, choclo, espárragos y tomates) destinadas a la exportación. También se obtienen productos mecánicos, textiles y plásticos.

CORRIENTES

Con gran parte de su superficie ocupada por esteros y lagunas, Corrientes está en el centro de la Mesopotamia. La economía provincial se basa en la ganadería (ovina y vacuna), el cultivo y procesamiento de cítricos (en especial, naranjas) y la producción de arroz que ha alcanzado una fuerte expansión en los últimos años. También se destaca el aporte industrial relacionado con el tabaco y con la producción textil.

ENTRE RÍOS

El paisaje es llano e interrumpido por algunas lomadas (Cuchilla Grande y Cuchilla de Montiel). El ambiente es adecuado para la agricultura (produce casi la mitad del arroz nacional) y la ganadería (especialmente bovinos y aves de corral). En materia de industrias deben mencionarse los molinos arroceros, la elaboración de jugos cítricos, derivados de la madera y actividad frigorífica y aceitera.

SALTA

Con huellas de la población original del territorio y de la presencia española, la provincia de Salta es rica en historia y en recursos naturales. Su economía se basa en la agricultura (legumbres, oleaginosas, cereales, especias y forrajeras), ganadería (bovina, ovina y caprina) y la explotación de hidrocarburos (la extracción de gas natural representa el 10% del total nacional). Al centro y nordeste se cultiva el tabaco y al sudoeste están los viñedos de los valles Calchaquíes. Las industrias más importantes de la provincia son las relacionadas con el tabaco, la vid, la caña de azúcar, las frutas y hortalizas, el petróleo y la madera. El turismo tiene grandes posibilidades.

SANTA FE

El territorio es llano con ambientes de la planicie chaqueña al norte y pampeana al sur en la que se encuentran los centros urbanos más grandes alrededor de Rosario y de la capital. La economía santafesina tiene un alto grado de diversificación. Cuenta con una importante actividad ganadera bovina y se destaca por los cultivos de cereales (trigo, maíz y sorgo), oleaginosas (lino, girasol y soja). En el norte, más cálido, se destaca la actividad arrocera y el cultivo del algodón. No obstante, el cultivo que ha tenido mayor expansión en los últimos años ha sido la soja. A nivel industrial, adquieren relevancia la actividad aceitera, volcada a la exportación, y la producción de lácteos, químicos y productos metálicos. En 1996, le correspondió a Santa Fe el 18% del total exportado. La provincia es responsable por el 27% de la carne, el 18% de los cereales y el 29% de las oleaginosas del país.

TEMAS DEL PAÍS

PUERTO POR EXCELENCIA

Rosario, una de las tres ciudades más importantes del país, fue una pequeña aldea desde su fundación, en 1725, hasta 1850. Ese año se organizó el puerto sobre la ribera del Paraná, que tendría gran trascendencia al convertirse en el embarcadero oficial de la Confederación Argentina. A principios del siglo XIX la ciudad era un importante centro de cargas y por allí se despachaba gran parte de la producción del interior.

Su alto índice de productividad le valió el apodo de "cordón industrial" de la región que, en los 70, fue reemplazado por "la ciudad del desempleo" por los efectos de la crisis del comercio exterior y de la industria nacional.

Concentra casi el 40% de la población provincial con una densidad de 570 hab/km2. Actualmente se trata de impulsar la actividad porturaria, aprovechando su situación geográfica.

REGIÓN CENTRO

Los cambios provocados en el Virreinato del Río de la Plata por la Revolución de Mayo y la década de enfrentamientos que le sucedieron favorecieron a las provincias de esta región que lograron abrirse al comercio con Europa. Luego, su población fue complementada con grandes contingentes de inmigrantes y la zona se convirtió en la más productiva y poblada del país. Su paisaje va desde las montañas y los oasis de Cuyo hasta la Pampa, junto al Atlántico, pasando por las sierras cordobesas.

PROVINCIA	CAPITAL	SUPERFICIE km²	POBLACIÓN en miles	DENSIDAD hab/km²	INGRESO per cápita en U$S	Expectativa de VIDA	Mortal. Inf. por 1000 nacidos vivos
Buenos Aires	La Plata	307.571	14.214	46,22	8.268	72	18,8
Córdoba	Córdoba	165.321	3.090	18,7	8.046	73	16,3
La Pampa	Santa Rosa	143.440	306	2,1	9.078	72	12
Mendoza	Mendoza	148.827	1.607	10,8	6.141	73	16,7
Neuquén	Neuquén	94.078	560	5,96	9.732	71	13,8
San Luis	San Luis	76.748	363	4,73	8.369	71	19,9
C. de Buenos Aires	n/c	200	3.046	15.233	21.332	73	12,2

MENDOZA

Enmarcada al oeste por la cordillera de los Andes y por áridas llanuras al este, es una de las provincias más desarrolladas. Un poco más del 50% de la población reside en la capital. A la actividad económica tradicional, la agroindustria (vid, frutas, hortalizas), se suma la producción de bienes intermedios (destilación de petróleo y ferroaleaciones), la industria metalmecánica y el turismo. El peso de las exportaciones provinciales también es importante en relación al petróleo, a la preparación de vegetales y a hortalizas (cebolla y ajo). Cuenta con centros de esquí de gran importancia.

SAN LUIS

San Luis cuenta con pocos recursos hidrográficos, pero con la construcción de 12 diques sobre los ríos Quinto y Conlara, aumentó la capacidad de riego. En el norte los relieves corresponden a las Sierras Pampeanas. La agricultura y la ganadería fueron fundamentales hasta que, a raíz del régimen de promoción industrial, comenzaron a desarrollarse las actividades relacionadas con los metales básicos, la metalmecánica, las sustancias químicas y los textiles. Se suma una destacada participación en las exportaciones (especialmente, papel, cartón y preparaciones de cereales y harina).

CÓRDOBA

Córdoba presenta un cordón de sierras al oeste y una llanura que comparte las características de la Pampa. Su diversificada economía se asienta en la producción de granos y carnes, industrialización de alimentos, fabricación de autos y prestación de servicios financieros y turísticos; además de una importante participación en las exportaciones nacionales. A la especialización primaria en oleaginosas, cereales y bovinos se asocia el desarrollo de un importante anillo industrial en la capital.

NEUQUÉN

En el extremo este, donde se encuentran los ríos Limay y Neuquén y nace el río Negro, está la capital en cuyo departamento, Confluencia, reside casi el 70% de la población. Es importante la producción de energía hidroeléctrica a través de cinco centrales construidas sobre el Limay. En su territorio se encuentra la cuenca petrolífera más importante del país (30% de la producción) y la extracción de gas representa el 50% del total nacional. Se destaca también la actividad frutícola para el mercado interno y para exportación.

LA PAMPA

Las características ambientales y del relieve del nordeste y este de la provincia forman parte de la región pampeana y concentran el mayor porcentaje de población y actividad económica. Desde el centro hacia el sur y el oeste es parte de la región patagónica. La economía se basa en la producción agrícola (trigo, girasol, maíz, sorgo, avena, centeno, soja, cebada, forrajeras y, en menor medida, frutas y hortalizas), ganadería bovina y extracción de hidrocarburos. Se elaboran productos de la carne, lácteos, harina y textiles.

BUENOS AIRES

Con un amplio frente marítimo, la llanura de la provincia sólo es interrumpida por los sistemas serranos de Tandilia y Ventania. Buenos Aires cuenta con cerca del 40% de la población nacional. La agricultura, en la que se destacan el trigo, maíz, girasol y cebada, representa el 40% del país. También es importante la cantidad de cabezas de ganado bovino (37%). La refinación de petróleo, el sector automotriz, los productos medicinales y farmacéuticos, lácteos y de la industria frigorífica se destacan en una provincia que es responsable de la mitad de la producción industrial nacional. También es un gran centro turístico.

TEMAS DEL PAÍS

HISTORIA E INDUSTRIA

Córdoba siempre ha sido un lugar de singular importancia para el país. Su ubicación geográfica, en una encrucijada de vías de comunicación, fue un punto clave en el diseño de las rutas de distribución de mercaderías para el norte del país (durante el Virreinato del Río de La Plata fue capital de la provincia colonial del Tucumán).

Tal como se da en otras provincias, el sector público atraviesa un profundo ajuste agravado por un fuerte endeudamiento que produjo, en 1995, una grave crisis financiera.

Las actividades industriales de mayor peso son la fabricación de autos y autopartes y la elaboración de alimentos y bebidas que representan, juntos, alrededor del 75% de la estructura provincial. En estos rubros se concretaron inversiones de empresas nacionales e internacionales por alrededor de US$ 2.000 millones entre 1992 y 1996. Pero en 1999 este sector sufrió una importante caída debido a las menores exportaciones a Brasil y la recesión que afectó al mercado interno.

Casi el 10% del total de exportaciones del país está representado por las ventas de la provincia cuyo índice de desarrollo humano es el segundo, después de la ciudad de Buenos Aires.

REGIÓN SUR

La Conquista del Desierto (1879) logró la integración del sur. Los recursos minerales, la bondad de los suelos para ganadería extensiva y la belleza de los paisajes atrajeron a inversores, inmigrantes y personas de otras zonas. A pesar de las distintas campañas de promoción regional, es la zona menos poblada del país.

PROVINCIA	CAPITAL	SUP. km²	POBLAC. en miles	DENS. hab/km²	INGRESO per cápita en U$S	Expect. VIDA	Mortal. Inf. por 1000 nacidos vivos
Chubut	Rawson	224.686	448	1,99	11.126	71	19,1
Río Negro	Viedma	203.013	618	3,05	7.794	71	15,5
Santa Cruz	Río Gallegos	243.943	206	0,85	14.736	71	16
Tierra del Fuego, Antártida e Islas del Atlántico Sur	Ushuaia	1.002.445*	115*	5,36*	15.396	71	11,2

* La superficie incluye el sector antártico e islas del Atlántico Sur. Pero la población y la densidad se refieren a la parte continental (21.571 km2).

CHUBUT

Con muy poca población, Chubut concentra su actividad en la franja costera (Comodoro Rivadavia, Trelew, Puerto Madryn y Rawson). La economía se basa en la explotación petrolífera, la pesca y la ganadería ovina (la provincia cuenta con un poco más del 20% del total de cabezas). También se destaca la producción textil, los productos metalmecánicos y el alumino, cuya venta tienen peso en la exportación.

RÍO NEGRO

Del variado paisaje se destacan los valles del río Negro y del Colorado propicios para el desarrollo de actividades agrícolas. Es importante la producción de frutas (manzana, pera y vid), la explotación forestal y la extracción de petróleo y gas. Además, el empaque de frutas y las industrias relacionadas con los jugos y la madera. La actividad turística se destaca en las ciudades de Bariloche y El Bolsón.

SANTA CRUZ

La cordillera, al oeste, y las mesetas y valles fluviales conforman el relieve de Santa Cruz. La rigurosidad del clima hace que su territorio sea el menos poblado (0,85% hab/km2). No obstante, tiene un alto índice de desarrollo humano. La producción petrolera (25% del país), la pesca y la ganadería ovina son las actividades con mayor peso. La industria se basa en el procesamiento de pescados y en la actividad frigorífica.



TIERRA DEL FUEGO, ANTÁRTIDA E ISLAS DEL ATLÁNTICO SUR

Declarada provincia al reformarse la Constitución en 1994, comprende la parte oriental de la Isla Grande de Tierra del Fuego, las islas de los Estados, Malvinas (en poder de Gran Bretaña), Sandwich, Georgias y Orcadas y la Antártida Argentina. Es el territorio con mayor porcentaje de residentes nacidos en otras provincia (55%). A la tradicional especialización en ganadería ovina y petróleo se sumó a fines del s.XX, la explotación de sus recursos pesqueros. Antes se había propiciado la radicación industrial (en especial, electrónica) pero esta actividad entró en una grave crisis acentuada por la apertura económica.

TEMAS DEL PAÍS

EL ORO NEGRO

La certeza de la existencia de petróleo en suelo argentino en proporciones considerables fue obtenida casualmente en 1907 por José Fuchs y Humberto Behin que exploraban la zona de Comodoro Rivadavia.

De las cinco cuencas explotadas, la ubicada en Neuquén, Río Negro, La Pampa y el sur de Mendoza contiene más del 40% de las reservas. Otro 38% está en la cuenca del golfo de San Jorge (en Chubut y Santa Cruz). En tanto, la producción en 1995 provenía en un 60% de la cuenca Neuquina, un 23% de la Austral (Santa Cruz y Tierra del Fuego) y un 20% del Noroeste (Salta, Jujuy y Formosa), un 5,5% del golfo de San Jorge y un 0,4% de la cuenca Cuyana (norte de Mendoza).

El petróleo ocupa un lugar destacado entre las exportaciones. Por día, se refinan 0,8 millón de barriles.

Clarín

DORLING KINDERSLEY

GRAN ATLAS

Clarín 2000

la tierra desde el satélite

23 ÁFRICA

MAPA FÍSICO

MAPA POLÍTICO

RECURSOS ECÓNOMICOS

Biblioteca Clarín
Invitación al saber

MAPA FÍSICO

LA ESTRUCTURA DE ÁFRICA es consecuencia de la división del supercontinente de Gondwana hace 180 millones de años y, en época más reciente, de las fracturas y la actividad volcánica. Ahora, gran parte de África está lejos de los márgenes de placas y comprende una serie de extensas mesetas y cuencas profundas que determinan el sistema de drenaje de los ríos principales. El relieve se eleva hacia el este, donde tierras volcánicas y grandes lagos marcan el Great Rift Valley. En los extremos norte y sur, las rocas sedimentarias han sido plegadas en la cordillera del Atlas y el Gran Karroo.

ÁFRICA SEPTENTRIONAL

ESTA ZONA CONSISTE EN UNA SERIE de cuencas y mesetas. El Tibesti y el Ahaggar son macizos volcánicos cuya elevación ha sido contrarrestada por la subsidencia de las grandes cuencas que los rodean. Muchas de ellas están cubiertas de arena y grava, y forman las vastas regiones saharianas. La cordillera del Atlas, en el norte, se formó por la convergencia de las placas africana y euroasiática.

Sección transversal *del África septentrional que muestra cuencas sedimentarias y macizos.*

ÁFRICA ORIENTAL

EL GREAT RIFT VALLEY es la característica más curiosa de esta región; se extiende a lo largo de 7.200 km desde el lago Malawi hasta el mar Rojo. Al norte del lago Malawi se bifurca en dos y encierra una meseta donde está el lago Victoria. Varios lagos alargados y volcanes se encuentran a lo largo de las líneas de falla. Al oeste está la cuenca del Congo, una gran depresión, poco profunda, que se eleva en sus bordes formando un límite montañoso casi circular.

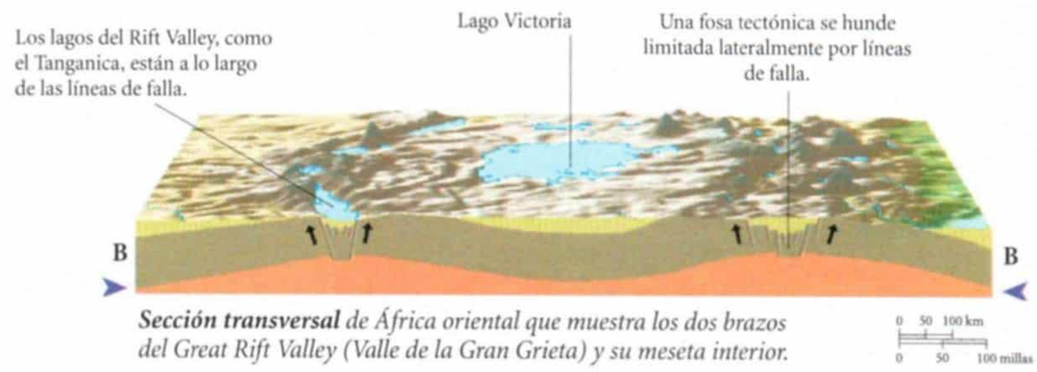

Sección transversal *de África oriental que muestra los dos brazos del Great Rift Valley (Valle de la Gran Grieta) y su meseta interior.*

ESCALA 1:36.000.000
(proyección: azimutal equivalente de Lambert)

km 0 100 200 400 600 800
millas 0 100 200 400 600 800

REFERENCIAS

ALTIMETRÍA
5000m
4000m
3000m
2000m
1000m
500m
250m
100m
nivel del mar
bajo el nivel del mar

MÁRGENES DE PLACA
(ver explicación en cuad. 2)
constructivo
subductivo
estable
incierto
línea de sección transversal

0 250 500 km
0 250 500 millas

OCÉANO ATLÁNTICO
OCÉANO ATLÁNTICO
OCÉANO ÍNDICO
ASIA
PLACA EUROASIÁTICA
PLACA AFRICANA
PLACA DE ANATOLIA
PLACA AFRICANA
PLACA ARÁBIGA
PLACA ARÁBIGA
PLACA AFRICANA
Cord. del Atlas
Islas Canarias
Islas de Cabo Verde
Grand Erg Occidental
Grand Erg Oriental
Erg Iguidi
Erg Chech
Ahaggar
Golfo de Sidra
Depresión de Qattara
Delta del Nilo
Desierto Occidental
Desierto Arábigo
Mar Rojo
Lago Nasser
Desierto de Nubia
Sahara
Tibesti
Desierto de Libia
Cuenca del Níger
Macizo del Air
Tenere
Sahel
Senegal
Níger
Volta Blanco
Lago Volta
Benue
Macizo de Adamaua
Delta del Níger
Monte Camerún 4070m
Costa de la Pimienta
Costa de Marfil
Costa de Oro
Costa de los Esclavos
Bahía de Benín
Golfo de Guinea
Santo Tomé
Nilo Blanco
Nilo Azul
Nilo
Sudd
Lago Tana
Macizo Etíopico
Golfo de Adén
Península de Somalia
Shebelí
Juba
Lago Turkana
Macizo de los Bongo
Chari
Congo (Zaire)
Cuenca del Congo
Lago Alberto
Lago Victoria
Gran Rift Valley
Kilimanjaro 5895m
Lago Tanganica
Cord. Mitumba
Isla Pemba
Zanzíbar
Seychelles
Meseta de Bié
Lago Malawi
Islas Comores
Zambeze
Canal de Mozambique
Madagascar
Delta del Okavango
Cuenca de Kalahari
Desierto de Kalahari
Desierto de Namibia
Limpopo
Orange
Mtes. Dragones
Gran Karroo
Cabo de Buena Esperanza
Mauricio
Réunion
A
A
B
B
C
C



ÁFRICA MERIDIONAL

EL GRAN ESCARPE marca el límite sur del basamento rocoso de África e incluye la cordillera de los Montes Dragones (Drakensberg). Se levantó cuando Gondwana se fragmentó hace unos 180 millones de años y fue erosionado desde la costa hacia el interior. En el norte, el relieve desciende formando la cuenca de Kalahari. En el sur están las montañas de plegamiento del Gran Karroo.

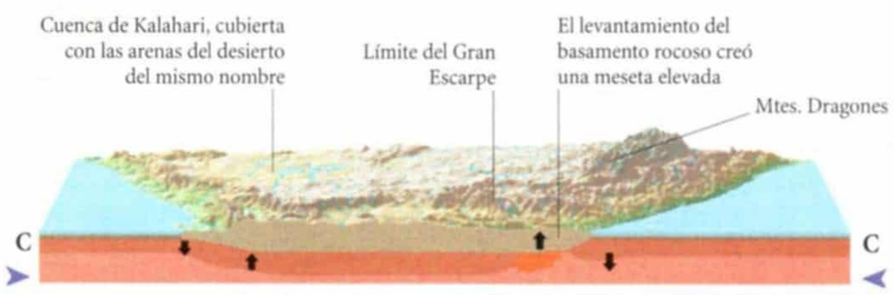

Sección transversal *de África del sur, con el límite del Gran Escarpe.*

0 100 200 km
0 100 200 millas

La sabana coincide con el clima semiárido y es el dominio de los herbívoros y de los roedores.

CLIMAS

LOS CLIMAS abarcan desde el mediterráneo al árido, el seco de la sabana y el ecuatorial húmedo. En África oriental, donde la nieve cubre cumbres volcánicas como el Kilimanjaro, está modificado por la altitud. Los vientos del Sahara transportan millones de toneladas de arena al año hacia el norte y el este.

TEMPERATURAS

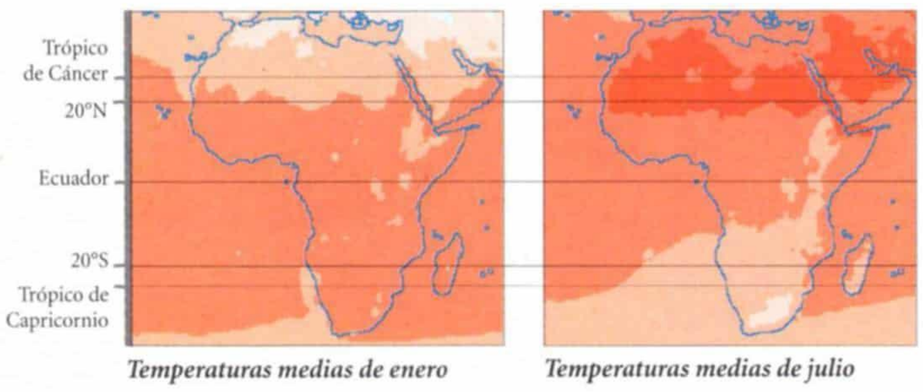

La calurosa cuenca ecuatorial del río Congo recibe más de 1.200 mm de precipitaciones anuales.

PRECIPITACIONES

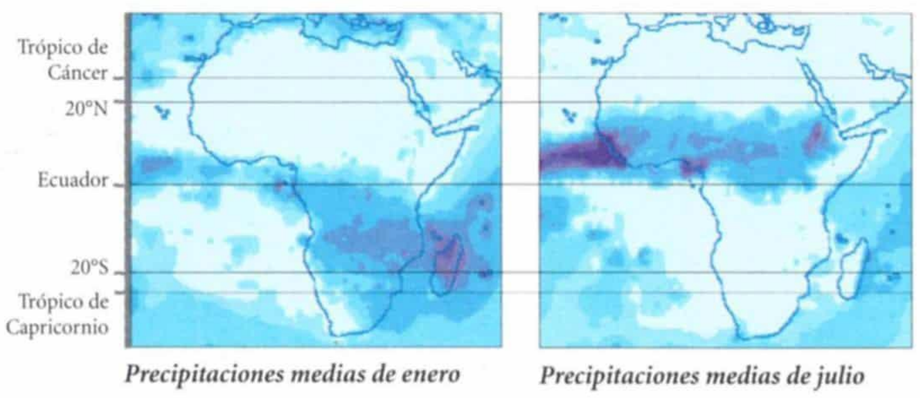

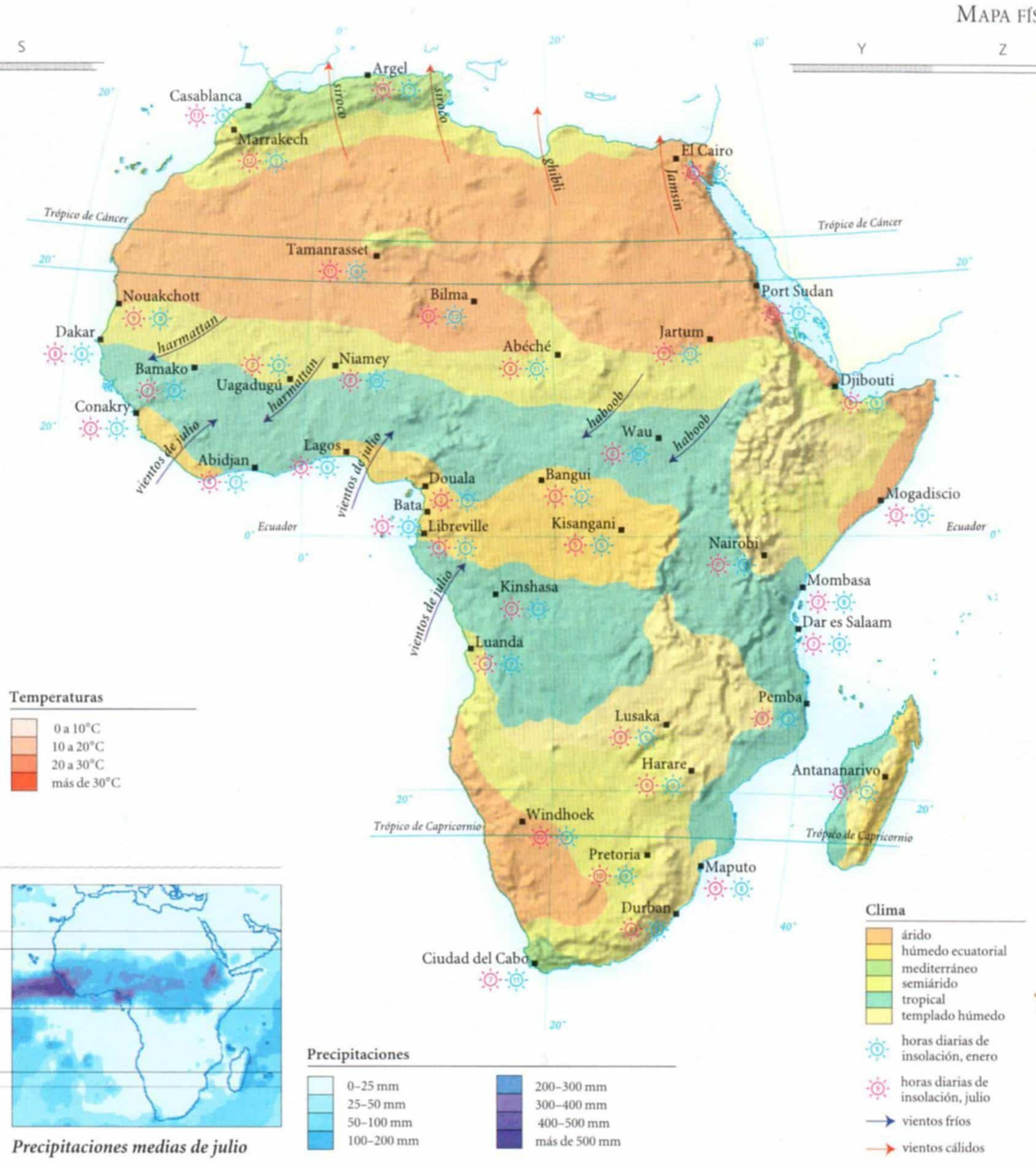

MODELADO DEL CONTINENTE

EL PAISAJE AFRICANO está modelado por los fuertes contrastes climáticos y la acción tectónica. La gran aridez, la acción del viento y las fuertes, aunque poco frecuentes, tormentas, producen el traslado de las dunas e impresionantes crecidas de los ríos en el norte y el oeste. En las regiones más húmedas, las altas precipitaciones aumentan el grado de meteorización. En el este, el sistema del Rift Valley ha creado un paisaje de volcanes y lagos, y permite a los ríos erosionar las capas blandas expuestas por las fallas.

AGUA SUBTERRÁNEA

1 Los oasis se encuentran en regiones desérticas, como el Sahara (*izquierda*). El agua subterránea discurre por los estratos de rocas permeables situados entre dos capas impermeables. Los oasis se forman cuando las rocas permeables están cerca de la superficie, o de una línea de falla por la que el agua puede salir a la superficie.

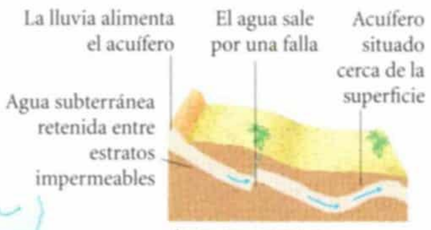

AGUA SUBTERRÁNEA: FORMACIÓN DE UN OASIS



SISTEMAS FLUVIALES

2 El río Zambeze (*arriba*) cae 110 m, en las cataratas Victoria, a una garganta en forma de zigzag. El río ha erosionado la garganta en las partes más frágiles del lecho rocoso creadas por líneas de falla que van en dos direcciones.

SISTEMAS FLUVIALES: RETROCESO DE LAS CATARATAS VICTORIA



METEORIZACIÓN

6 Los inselbergs (*arriba*), que son comunes en toda África occidental, son los restos de una superficie elevada. La erosión del terreno circundante deja un afloramiento de roca. Su forma esferoidal es el resultado de la meteorización por exfoliación de las capas, debida a sucesivas expansiones y contracciones.

METEORIZACIÓN: FORMACIÓN DE UN INSELBERG

EVOLUCIÓN DEL PAISAJE

RÍOS SECOS ESTACIONALES

5 Los uadis (*arriba*) drenan gran parte de África septentrional. Estos cauces secos se llenan después de tormentas poco frecuentes, pero intensas, en las tierras altas.

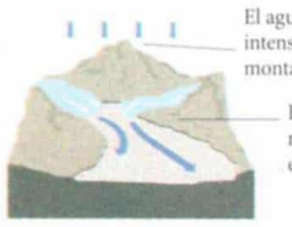

RÍOS SECOS ESTACIONALES: INUNDACIÓN DE UN UADI



EROSIÓN EÓLICA

4 Las dunas como ésta, en el desierto de Namibia (*izquierda*), son acumulaciones de arena transportada por el viento que se desplazan poco a poco. La acción del viento mueve la arena hacia arriba por la parte de barlovento que es menos inclinada hasta que alcanza la cresta de la duna y se deposita sobre el frente de sotavento.

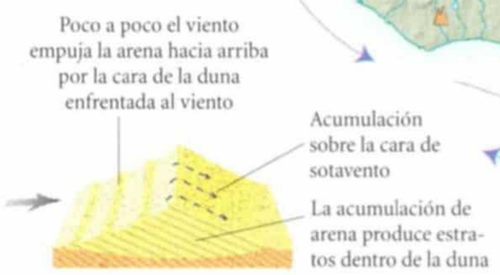

EROSIÓN EÓLICA: DESPLAZAMIENTO DE UNA DUNA

MODELADO LITORAL

3 Houtbaai (*arriba*), en el sur de África, es modificada constantemente por la acción de las olas. Cuando las olas se aproximan al litoral recortado y alcanzan las aguas poco profundas del cabo disminuyen en velocidad y longitud. Esto hace que se refracten concentrando su fuerza erosiva contra el cabo.

MODELADO LITORAL: EROSIÓN DE UNA BAHÍA

MAPA POLÍTICO

EL MAPA POLÍTICO ACTUAL se constituyó después de la Segunda Guerra Mundial. Durante el medio siglo siguiente, los países antes controlados por gobiernos europeos consiguieron la independencia. El período poscolonial no ha sido fácil para muchos Estados. Se ha intentado instaurar democracias multipartidarias en gran parte de África occidental y en Zambia, Tanzania y Kenia. En Sudáfrica el *apartheid*, un sistema de discriminación que favoreció a la minoría blanca, fue desmantelado en 1994. Otros países aún no han conseguido la estabilidad política; la corrupción y las tensiones étnicas representan graves problemas. A principios del siglo XXI, una veintena de naciones vivían serios conflictos internos o estaban al borde de la guerra. La infraestructura, muchas veces construida en la época colonial, con frecuencia resulta inapropiada para el desarrollo económico.

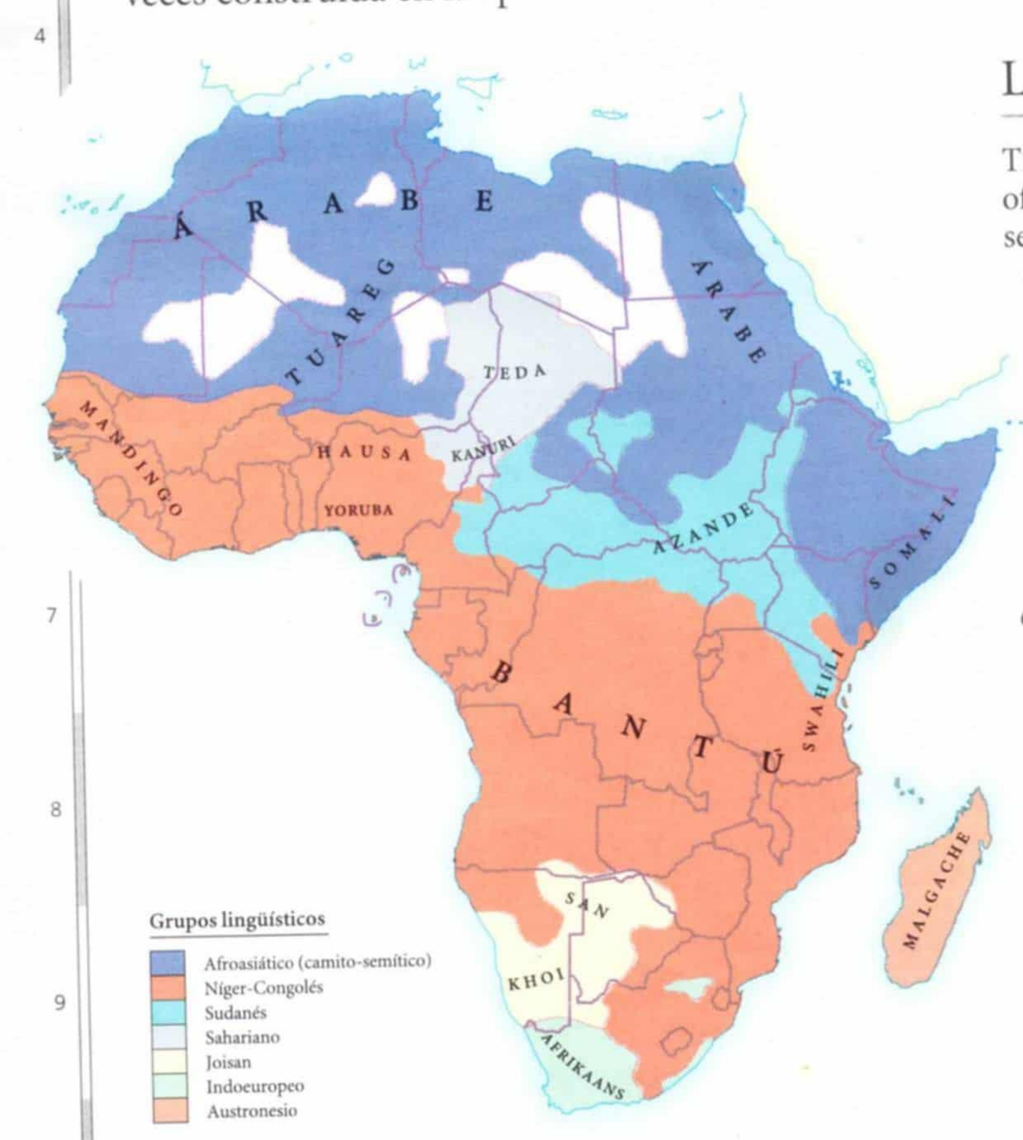

LENGUAS

TRES LENGUAS DE IMPORTANCIA actúan como idiomas oficiales en todo el continente: árabe en África septentrional; inglés en las regiones meridional y oriental y en Nigeria; francés en las áreas central y occidental y en Madagascar. También se habla un gran número de lenguas nativas: se han contabilizado más de 2.000, de las cuales unas 400 existen en Nigeria. Esto demuestra la importancia que siguen teniendo la cultura y los valores tradicionales. En el norte del continente, la extensa utilización del árabe refleja la influencia de Oriente Medio, mientras que en África meridional el bantú está muy extendido.

LENGUAS OFICIALES AFRICANAS

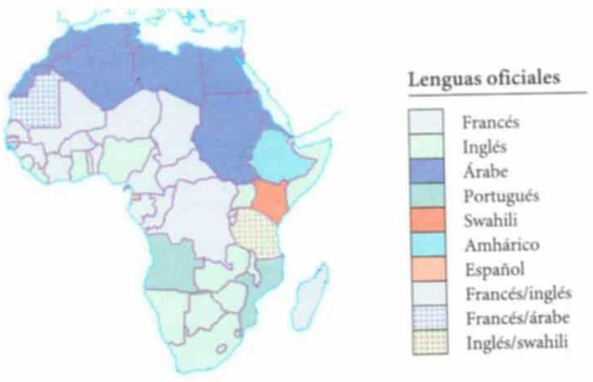

***La influencia islámica** es evidente en el norte de África. La gran mezquita de Kairuán, en Túnez, es el lugar islámico más sagrado de la región.*

***En el noroeste de Nigeria** se habla kanuri, un dialecto del grupo de lenguas saharianas.*

TRANSPORTE

LOS FERROCARRILES AFRICANOS SE CONSTRUYERON para facilitar la explotación de los recursos naturales y la mayoría sólo comunica el interior con las ciudades costeras. Por eso quedan grandes espacios del continente sin comunicaciones. Cinco países sin acceso al mar no tienen ferrocarril. Las redes fluviales del Congo, Nilo y el Níger ofrecen acceso limitado al interior porque tienen cascadas y cataratas que impiden la navegación desde el mar. En los años 60 y 70 se construyeron muchas carreteras, pero las dificultades económicas limitan su mantenimiento y expansión.

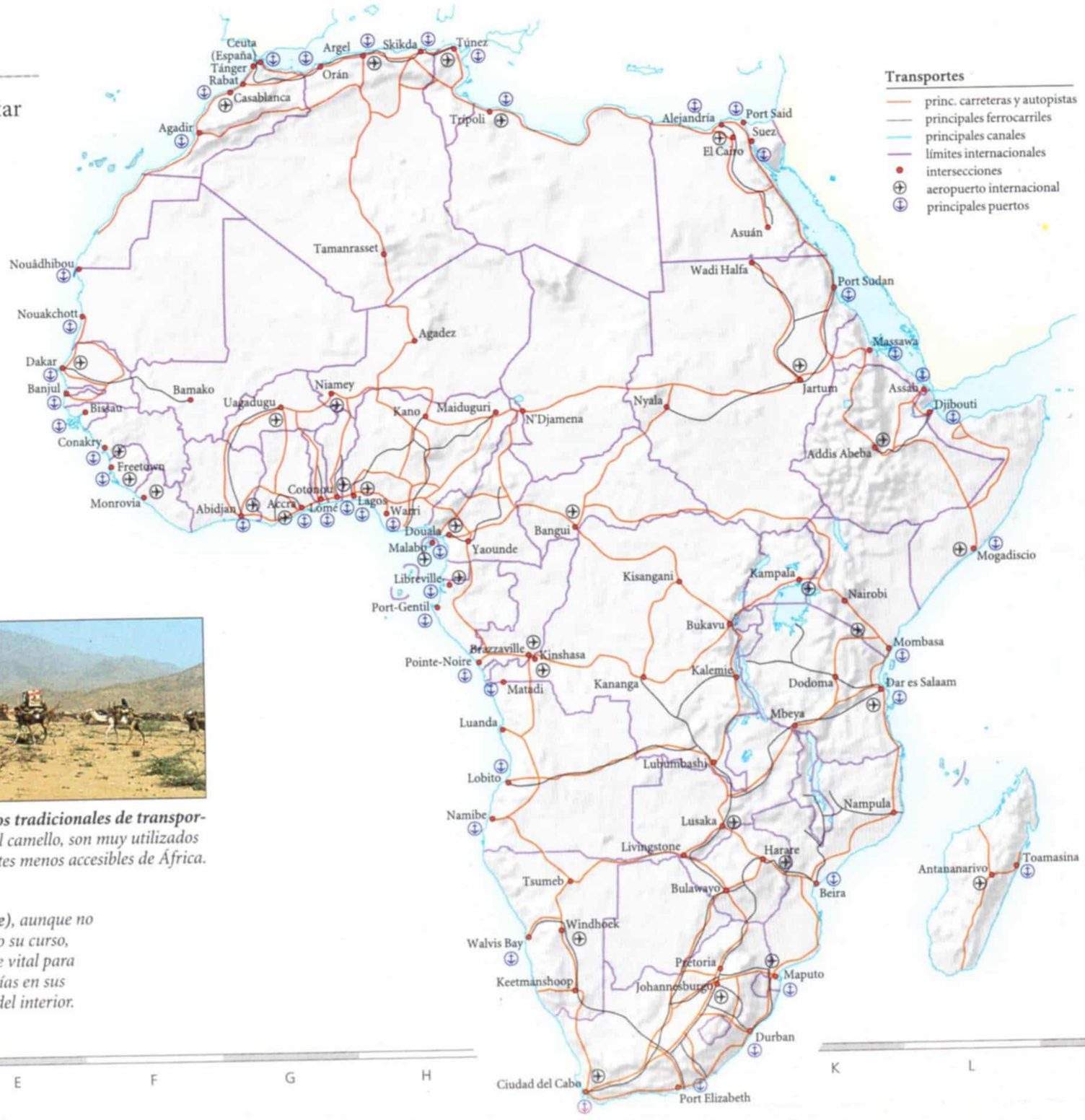

***La República de Sudáfrica** posee la mayor red ferroviaria de África. Desde 1870, se han construido más de 32.000 km de vías férreas.*

***Los medios tradicionales de transporte**, como el camello, son muy utilizados en las partes menos accesibles de África.*

***El río Congo (Zaire)**, aunque no es navegable en todo su curso, constituye un enlace vital para personas y mercancías en sus tramos navegables del interior.*

ESCALA 1:27.500.000
(proyección: azimutal equivalente de Lambert)

km 0 100 200 400 600 800 1000
millas 0 5 100 200 300 400 500 600 700 800 900 1000

REFERENCIAS

POBLACIÓN
- más de 5 millones
- 1 millón a 5 millones
- 500.000 a 1 millón
- 100.000 a 500.000
- 50.000 a 100.000
- 10.000 a 50.000
- Capital de estado

ESPAÑA · ITALIA · MALTA · GRECIA · Creta · CHIPRE · SIRIA · LÍBANO · ISRAEL · JORDANIA · ARABIA SAUDÍ · YEMEN · Golfo de Adén · Mar Mediterráneo · Mar Rojo · Golfo de Sidra · Trópico de Cáncer · Trópico de Capricornio · Ecuador · OCÉANO ATLÁNTICO · OCÉANO ÍNDICO

ARGELIA · LIBIA · EGIPTO · MALI · NÍGER · CHAD · SUDÁN · ERITREA · DJIBOUTI · ETIOPÍA · SOMALIA · BURKINA FASO · BENÍN · NIGERIA · GHANA · TOGO · COSTA DE MARFIL · GUINEA ECUATORIAL · SANTO TOMÉ Y PRÍNCIPE · GABÓN · CAMERÚN · REPÚBLICA CENTROAFRICANA · CONGO · CONGO (REP. DEM.) · RUANDA · BURUNDI · UGANDA · KENIA · TANZANIA · ANGOLA · ZAMBIA · MALAWI · MOZAMBIQUE · NAMIBIA · BOTSWANA · ZIMBABWE · SWAZILANDIA · REP. DE LESOTHO · SUDÁFRICA · MADAGASCAR · COMORES · SEYCHELLES · MAURICIO

Ceuta (España) · Melilla (España) · Tánger · Tetuán · RABAT · Fez · Meknès · Khouribga · Oujda · Orán · Cheliff · Sidi Bel Abbès · Tlemcen · ARGEL · Blida · Tizi Ouzou · Béjaïa · Sétif · Batna · Constantina · Annaba · Bizerta · TÚNEZ · Kairuán · Sfax · Gabès · TRÍPOLI · Mi§rátah · Bengasi · Alejandría · Tanta · Port Said · Ismailia · EL CAIRO · El Giza · Beni Suef · El Faiyûm · El Minya · Asyût · Sohâg · Qena · Luxor · Asuán · Lago Nasser · Desierto de Nubia · Port Sudan · Jartum Norte · Omdurman · JARTUM · Wad Medani · El Obeid · Kassala · ASMARA · DJIBOUTI · ADDIS ABEBA · Dir Dawa · Hargeysa · Abidjan · ACCRA · Kumasi · LOMÉ · Cotonou · PORTO-NOVO · Lagos · Onitsha · Port Harcourt · Calabar · Douala · YAOUNDE · MALABO · LIBREVILLE · SANTO TOMÉ · Port-Gentil · BRAZZAVILLE · KINSHASA · Matadi · Kikwit · Ilebo · Kananga · Mbuji-Mayi · Kolwezi · Likasi · Lubumbashi · Kitwe · Ndola · Luanshya · LUSAKA · Kabwe · Chingola · Mufulira · LUANDA · Huambo · Lubango · Namibe · WINDHOEK · GABORONE · Mahalapye · Johannesburgo · PRETORIA · Soweto · MBABANE · MAPUTO · Welkom · Kimberley · Bloemfontein · MASERU · Pietermaritzburg · Bellville · Ciudad del Cabo · Cabo de Buena Esperanza · East London · Port Elizabeth · HARARE · Bulawayo · Beira · LILONGWE · Blantyre · Nampula · Nacala · Mahajanga · Toamasina · ANTANANARIVO · Fianarantsoa · MORONI · Mayotte (Francia) · Réunion (Francia) · PORT LOUIS · VICTORIA · Marka · MOGADISCIO · Kismaayo · Mombasa · Tanga · Zanzíbar · DODOMA · Dar es Salaam · NAIROBI · Kisumu · KAMPALA · KIGALI · Bujumbura · Mwanza · Bukavu · Kisangani · Mbandaka · N'DJAMENA · Maroua · Sarh · Moundou · Garoua · BANGUI · NIAMEY · Zinder · Maradi · Sokoto · Katsina · Kano · Zaria · Maiduguri · Gusau · Kaduna · Jos · ABUJA · Ibadan · Oyo · Ogbomosho · Oshogbo · Abeokuta · Enugu · Aba · Bafoussam · UAGADUGÚ · Bobo-Dioulasso · Tamale · Parakou · Shaki · Natitingou · Lago Volta · Volta Blanco · Niger · Benue · Nilo · Nilo Blanco · Nilo Azul · Sudd · Lago Chad · Lago Tana · Lago Turkana · Lago Alberto · Lago Victoria · Lago Tanganica · Lago Malawi · Zambeze · Limpopo · Orange · Ubangi · Congo (Zaire) · Cuenca del Congo · Rift Valley · Gran Rift Valley · Macizo Etíopico · Península de Somalia · Canal de Mozambique · Desierto de Libia · Desierto de Namib · Desierto de Kalahari · Gran Erg Oriental · Erg Chech · Ahaggar · Tibesti · Cord. del Atlas · Macizo de Adamawa · Drakensberg

POBLACIÓN

ÁFRICA TIENE UNA población de más de 500 millones de habitantes, que se incrementa con rapidez. Pero más del 75% del continente está poco poblado. La mayoría de los africanos mantiene un estilo de vida rural, pero la urbanización aumenta ya que la gente abandona el campo para buscar trabajo en las ciudades. Las mayores densidades de población se dan donde el agua es más accesible, como en el valle del Nilo, las costas del norte y oeste, a lo largo del Níger, en las regiones montañosas del este y en Sudáfrica.

***La contaminación cubre** las polvorientas calles de El Cairo, la ciudad más poblada de África, con casi siete millones de habitantes. Durante los 90 la ciudad ha crecido a un ritmo de unas 1.500 personas por día.*



***En prósperos mercados callejeros** de Banjul, capital de Gambia, se vende una gran variedad de productos locales. En África aún predomina la población rural.*

RECURSOS ECONÓMICOS

EN LA ECONOMÍA DE MUCHOS PAÍSES AFRICANOS predominan la agricultura de subsistencia y los cultivos comerciales. La industria manufacturera está confinada, casi por completo, en Sudáfrica. Muchos países dependen de un recurso único para la exportación, como el cobre o el oro, o de un cultivo comercial, como el café, lo que los hace vulnerables a las fluctuaciones mundiales de precios. La adversa situación climática, los conflictos bélicos y la dependencia de las antiguas metrópolis provocan una situación de pobreza persistente.

INDUSTRIA

MUCHAS INDUSTRIAS AFRICANAS se basan en la extracción y elaboración de materias primas. Éstas incluyen las actividades petrolera, alimentaria, minera y textil. La República de Sudáfrica proporciona más de la mitad de la producción industrial del continente; gran parte del resto procede de los países de la costa norte. Más del 60% de la población activa de África se dedica a la agricultura.

El esplendor natural *de las reservas de animales salvajes, como el Parque Nacional de Serengeti, en Tanzania, atrae turistas de todo el mundo. La industria del turismo está bien desarrollada en Kenia y Tanzania donde representa casi un 10% del* PNB.

NIVEL DE VIDA

DESDE LOS AÑOS 60, la mayoría de los países de África ha realizado importantes progresos en esperanza de vida, sanidad y educación. Sin embargo, 18 de los 20 países más pobres del mundo son africanos. En conjunto, el continente está muy atrasado respecto al resto del mundo en cuanto a satisfacer muchas necesidades humanas básicas.

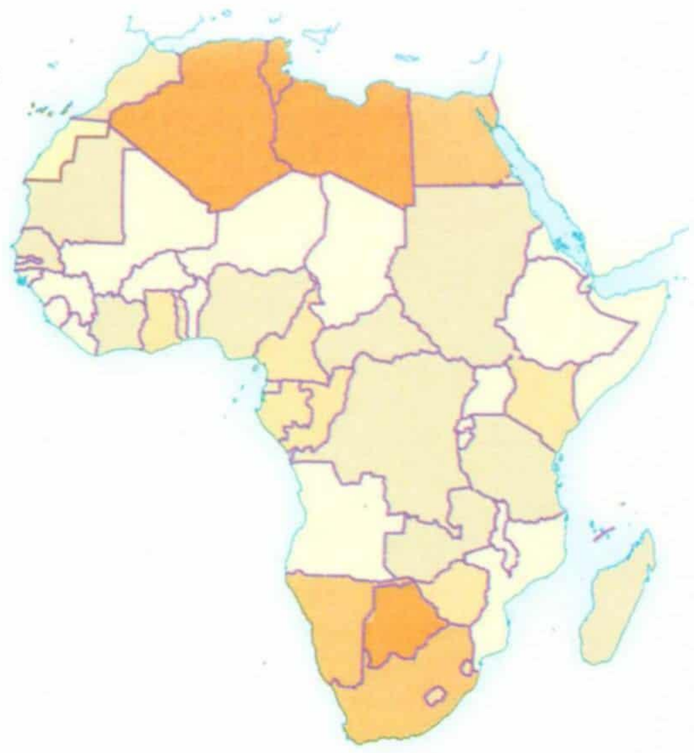

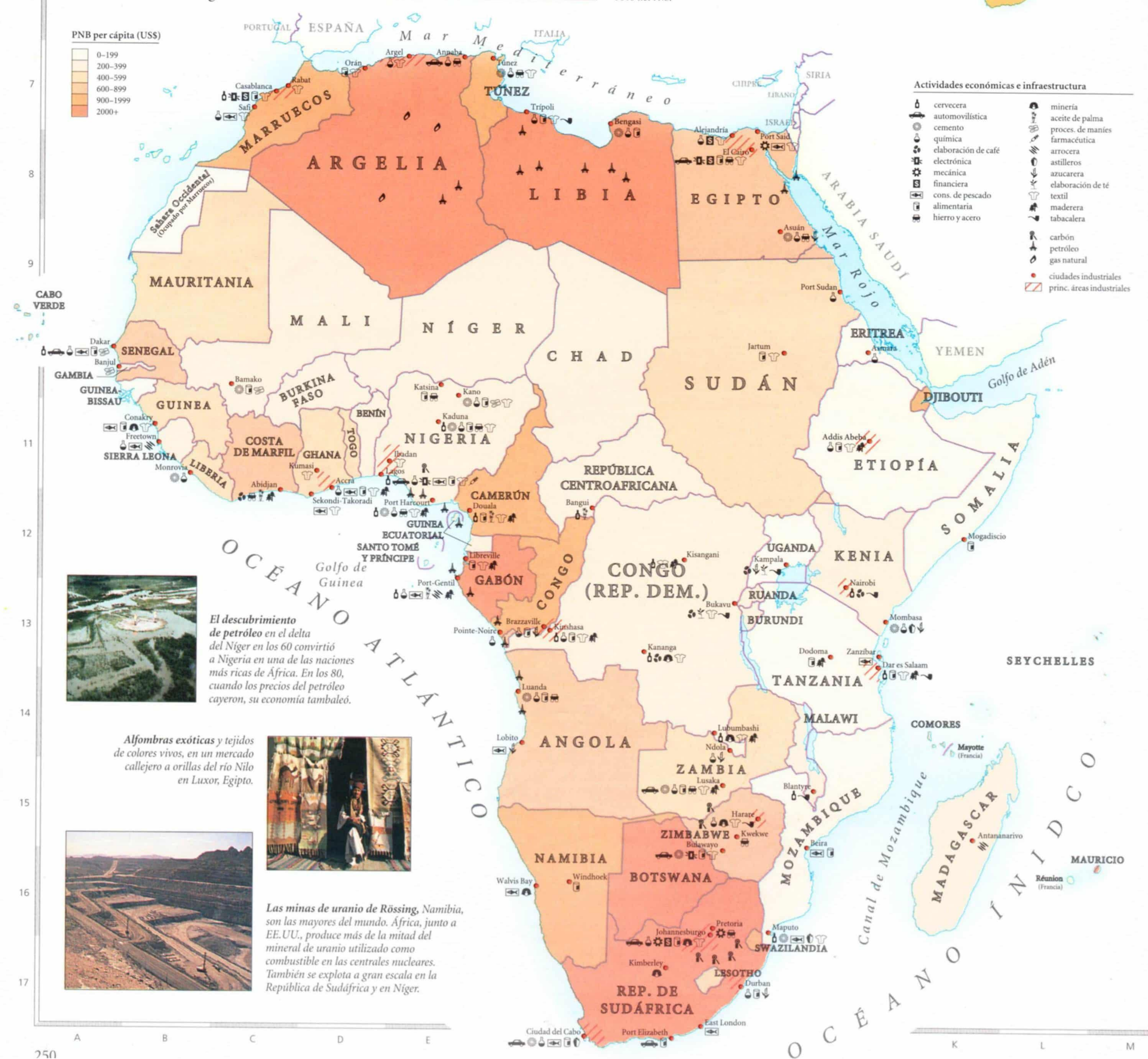

El descubrimiento de petróleo *en el delta del Níger en los 60 convirtió a Nigeria en una de las naciones más ricas de África. En los 80, cuando los precios del petróleo cayeron, su economía tambaleó.*

Alfombras exóticas *y tejidos de colores vivos, en un mercado callejero a orillas del río Nilo en Luxor, Egipto.*

Las minas de uranio de Rössing, *Namibia, son las mayores del mundo. África, junto a EE.UU., produce más de la mitad del mineral de uranio utilizado como combustible en las centrales nucleares. También se explota a gran escala en la República de Sudáfrica y en Níger.*

MEDIO AMBIENTE

UNO DE LOS problemas más serios del medio ambiente es la tala de matorral y bosque que, combinada con el pastoreo excesivo, causa la desertificación. Las reservas de animales salvajes en África meridional y oriental contribuyen a conservar muchas especies en peligro de extinción. Además, las necesidades de la población provocan conflictos sobre la utilización del suelo. La caza furtiva es otro grave problema.

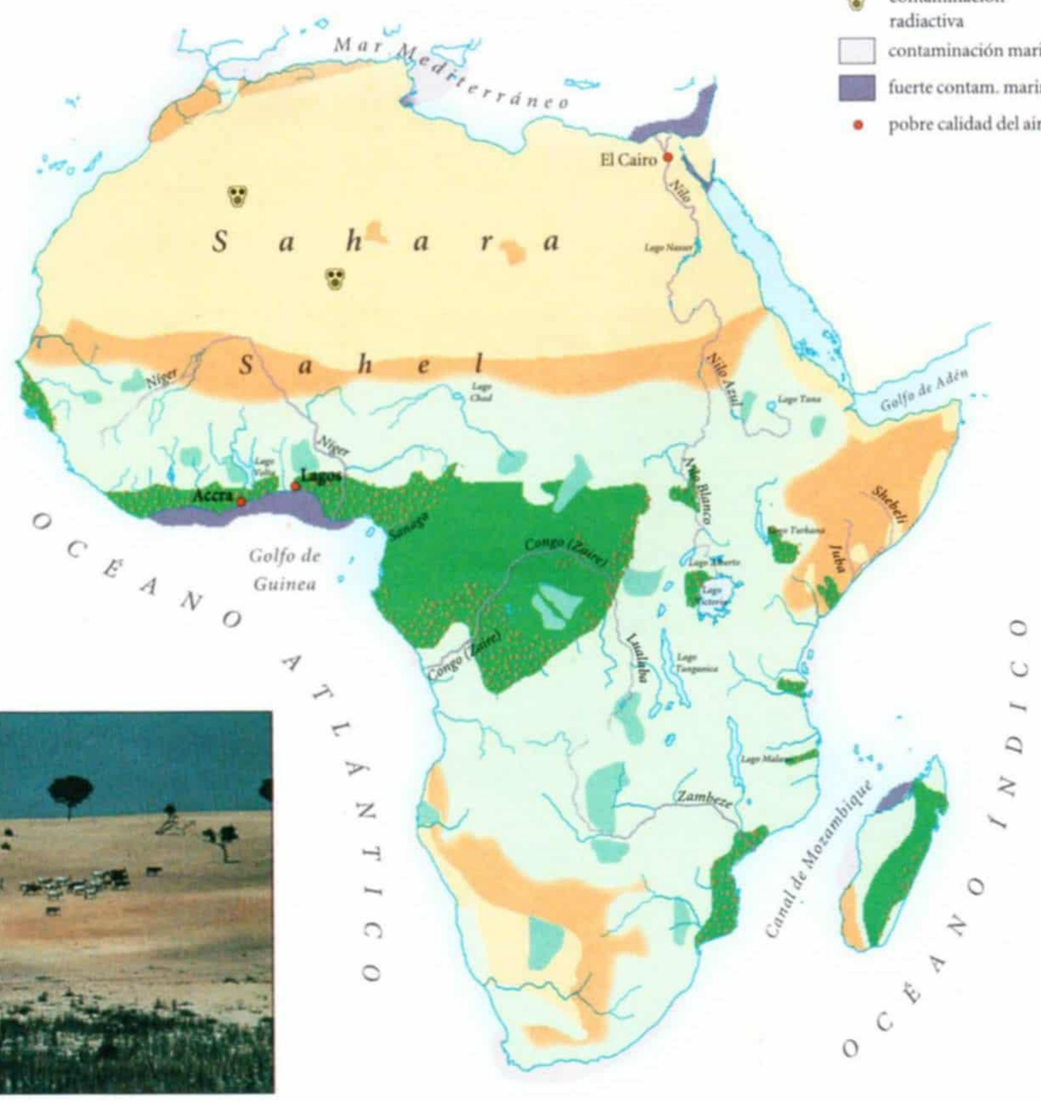



El delicado *equilibrio natural del Sahel se destruye fácilmente con el clareo de la vegetación, la sequía y el pastoreo excesivo. Esto causa el avance del Sahara hacia el sur, invadiendo la sabana.*

RECURSOS MINEROS

LAS ANTIGUAS MESETAS DE ÁFRICA poseen algunas de las reservas más sustanciosas de piedras preciosas y metales del mundo. Más del 40% del oro mundial procede de Sudáfrica. Zambia tiene grandes depósitos de cobre, se extraen diamantes en Botswana, República Democrática del Congo y Sudáfrica, y petróleo en Argelia, Libia y Nigeria.

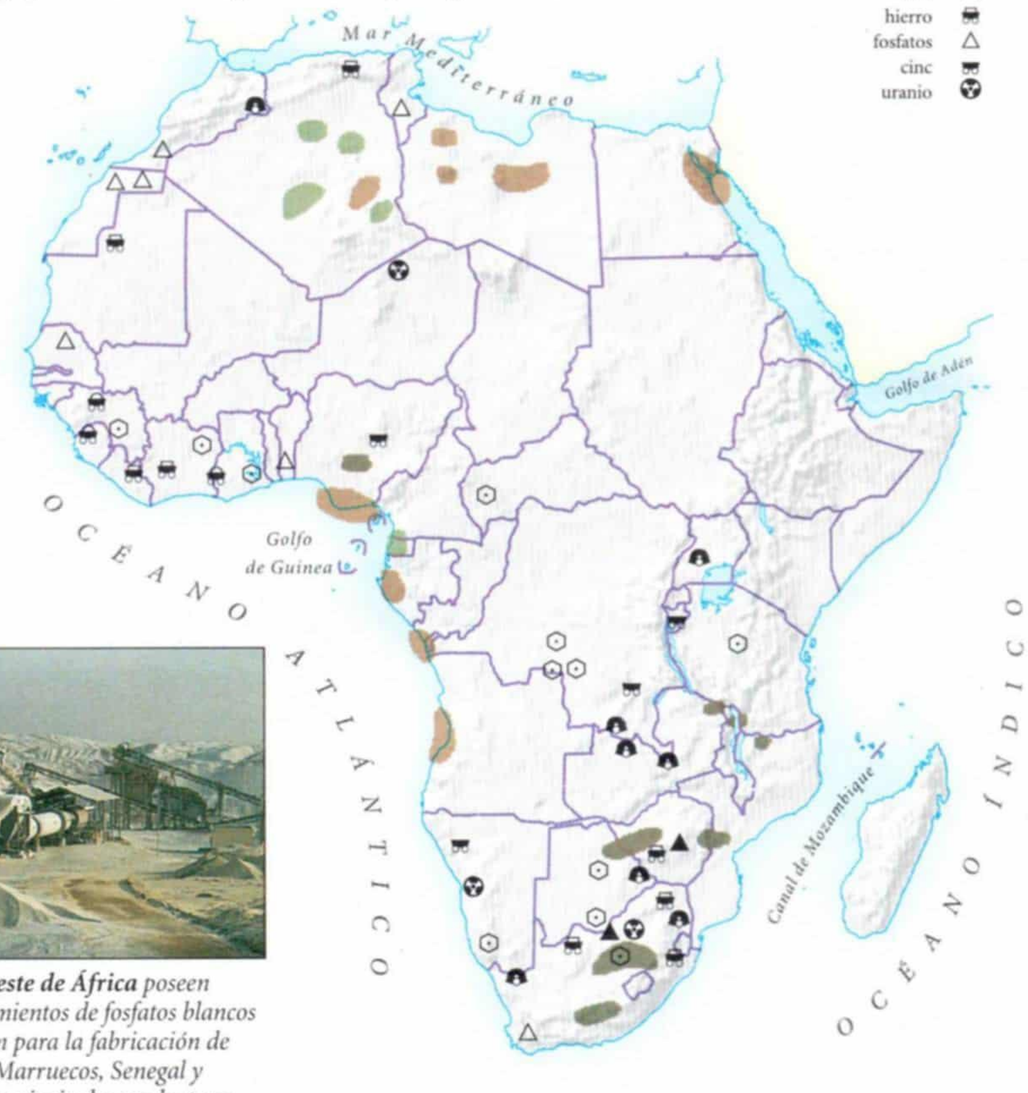



El norte y el este de África *poseen extensos yacimientos de fosfatos blancos que se utilizan para la fabricación de fertilizantes. Marruecos, Senegal y Túnez son los principales productores del continente.*

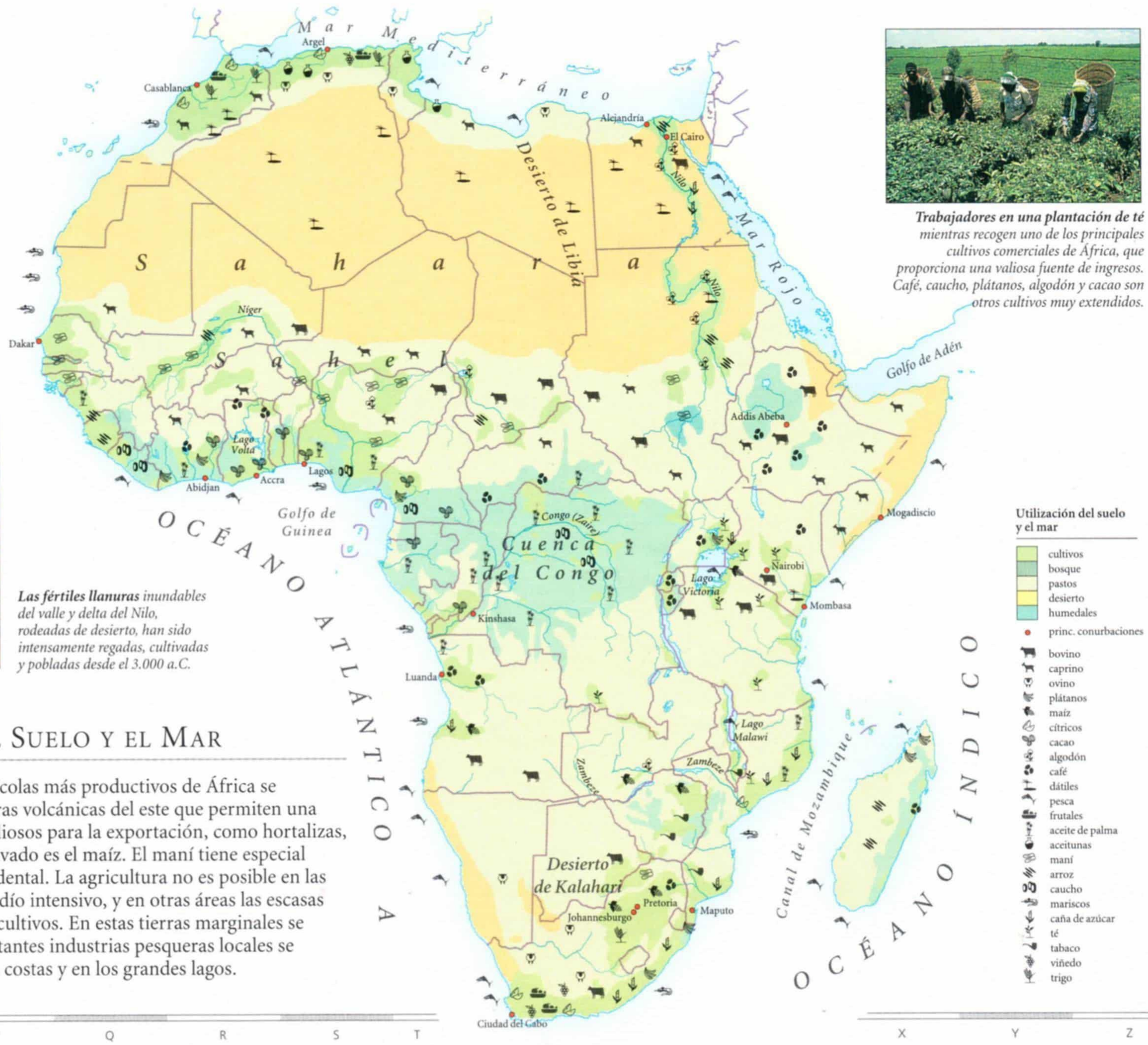

Trabajadores en una plantación de té *mientras recogen uno de los principales cultivos comerciales de África, que proporciona una valiosa fuente de ingresos. Café, caucho, plátanos, algodón y cacao son otros cultivos muy extendidos.*



Las fértiles llanuras *inundables del valle y delta del Nilo, rodeadas de desierto, han sido intensamente regadas, cultivadas y pobladas desde el 3.000 a.C.*

UTILIZACIÓN DEL SUELO Y EL MAR

ALGUNOS DE LOS SUELOS agrícolas más productivos de África se encuentran en las altas tierras volcánicas del este que permiten una amplia gama de cultivos valiosos para la exportación, como hortalizas, té y café. El cereal más cultivado es el maíz. El maní tiene especial importancia en África occidental. La agricultura no es posible en las regiones desérticas sin regadío intensivo, y en otras áreas las escasas precipitaciones limitan los cultivos. En estas tierras marginales se practica el pastoreo. Importantes industrias pesqueras locales se encuentran a lo largo de las costas y en los grandes lagos.

Clarín

DORLING KINDERSLEY

GRAN ATLAS

Clarín 2000

la tierra desde el satélite

24 ÁFRICA

REGIONES SEPTENTRIONAL Y OCCIDENTAL

CIFRAS

Biblioteca Clarín
Invitación al saber

REGIÓN SEPTENTRIONAL

ARGELIA, EGIPTO, LIBIA, MARRUECOS Y TÚNEZ

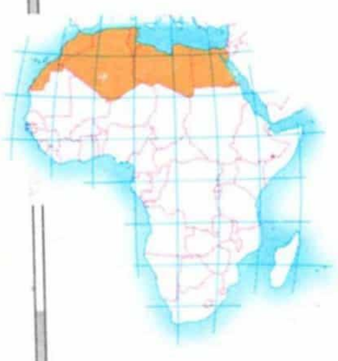

ÁFRICA SEPTENTRIONAL ESTÁ LIMITADA por el mar Mediterráneo a lo largo de su costa norte y por el árido Sahara al sur. La región refleja las influencias de los europeos y, sobre todo, de los árabes, que le dan un estilo islámico y una lengua común. Los países situados al oeste de Egipto son denominados Magreb, término árabe que significa oeste. Hoy en día, Marruecos y Túnez explotan su cultura y paisaje para el turismo, y en Argelia y Libia, los yacimientos de petróleo y gas natural contribuyen al desarrollo. Egipto, con sus fértiles tierras de cultivo regadas por el Nilo y su base industrial, es la nación más poblada de esta zona.



***Estos pilares de roca** en el macizo de Ahaggar, en Argelia, son el resultado de la meteorización causada por temperaturas extremas. Grandes grietas aparecen en las rocas desgastadas por el viento.*

EL PAISAJE

EL CONJUNTO MONTAÑOSO DEL ATLAS, que se extiende por Marruecos, el norte de Argelia y Túnez forma parte del sistema montañoso de plegamiento que atraviesa gran parte de Europa meridional. Al sur y al este desaparece, convirtiéndose en un paisaje de estepa antes de llegar al Sahara, que ocupa más del 90% de la región. Los sedimentos del Sahara, algunos con más de 4.000 millones de años, cubren una meseta de roca cristalina.

REFERENCIAS

POBLACIÓN

- más de 5 millones
- 1 millón a 5 millones
- 500.000 a 1 millón
- 100.000 a 500.000
- 50.000 a 100.000
- 10.000 a 50.000
- menos de 10.000

ALTIMETRÍA

4000m · 3000m · 2000m · 1000m · 500m · 250m · 100m · nivel del mar

ESCALA 1:11.000.000
(proyección: azimutal equivalente de Lambert)

km 0 25 50 100 150 200 250 300
millas 0 25 50 100 150 200 250 300

***La ciudad de Tiznit**, Marruecos, está en un oasis del desierto. En los suelos fértiles que la rodean hay cultivos y crecen árboles.*

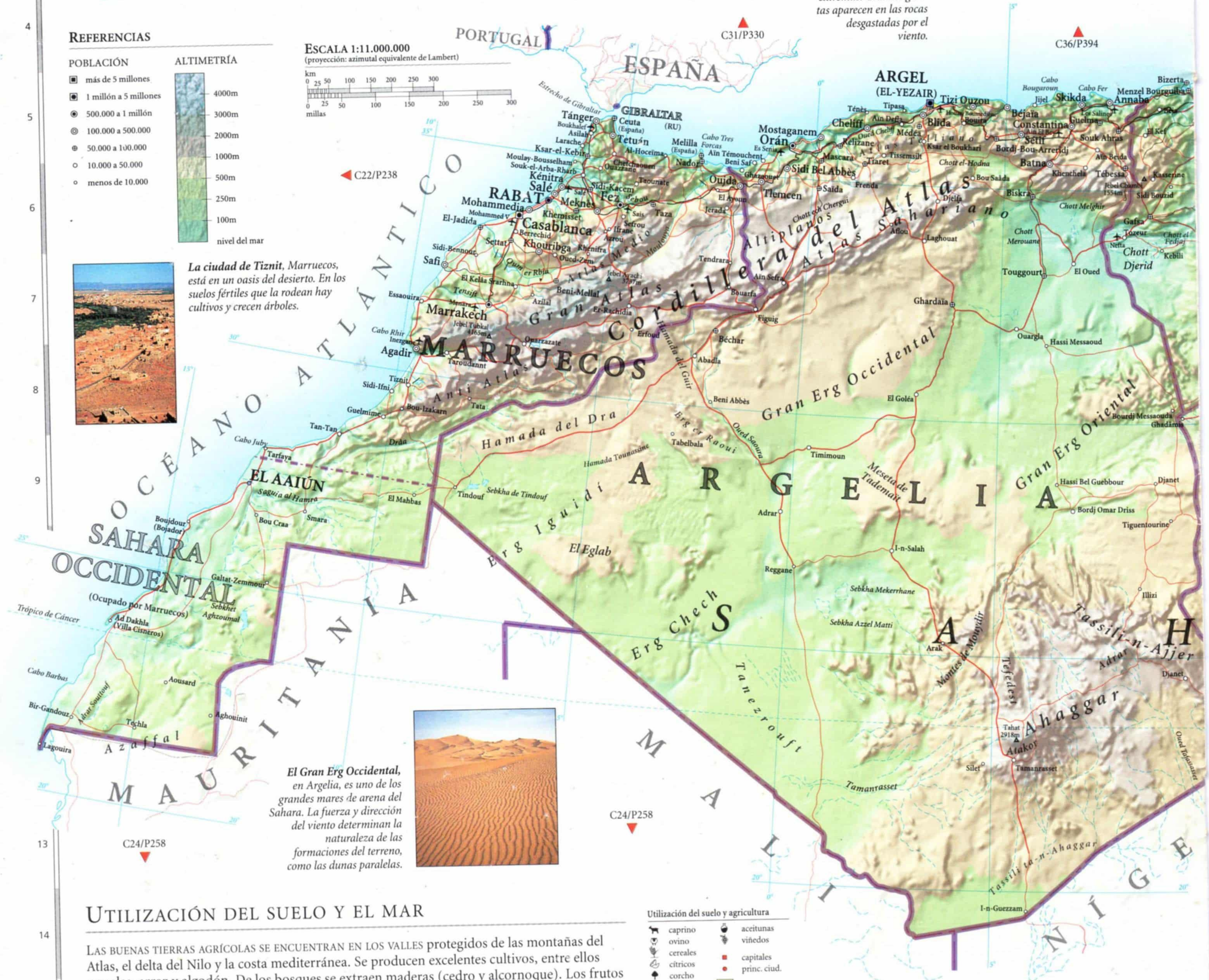

***El Gran Erg Occidental,** en Argelia, es uno de los grandes mares de arena del Sahara. La fuerza y dirección del viento determinan la naturaleza de las formaciones del terreno, como las dunas paralelas.*

UTILIZACIÓN DEL SUELO Y EL MAR

LAS BUENAS TIERRAS AGRÍCOLAS SE ENCUENTRAN EN LOS VALLES protegidos de las montañas del Atlas, el delta del Nilo y la costa mediterránea. Se producen excelentes cultivos, entre ellos cereales, arroz y algodón. De los bosques se extraen maderas (cedro y alcornoque). Los frutos típicos del Mediterráneo, como aceitunas, higos, dátiles y cítricos, también prosperan en estas áreas. El valle del Nilo es muy fértil, y la mayoría de los egipcios vive en sus cercanías. El riego es esencial para mejorar los cultivos en los márgenes del desierto.

Utilización del suelo y agricultura

- caprino
- ovino
- cereales
- cítricos
- corcho
- algodón
- dátiles
- pesca
- aceitunas
- viñedos
- capitales
- princ. ciud.
- pastos
- cultivos
- bosque
- desierto

POBLACIÓN URBANA Y RURAL

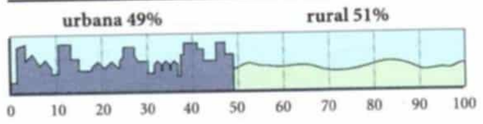

DENSIDAD	SUPERFICIE TOTAL
22 habitantes por km²	5.738.394 km²



***Nómades del nordeste de África,** como los beduinos, conservan un estilo de vida tradicional en los bordes del desierto. Para encontrar pastos, trasladan sus rebaños de corderos, cabras y camellos y atraviesan fronteras internacionales.*



El conjunto montañoso del Atlas *se extiende desde Marruecos hasta Túnez y cubre más de 1.931 km. El septentrional Atlas Telliano tiene mayores precipitaciones y laderas con bosques. El Gran Atlas, al sur, es más seco y tiene los picos más altos, como el Tubkal de 4.165 m.*

El Atlas Telliano es una cordillera de plegamiento reciente. Todavía se está formando, como lo demuestran los frecuentes terremotos de la región.

Los espectaculares mares de arena del Gran Erg Occidental y Oriental en Argelia constituyen sólo uno de los variados paisajes del Sahara. Otras formaciones importantes son las *hamadas* - mesetas rocosas con enormes piedras diseminadas- y los *erg*, o calzadas del desierto, llanuras con gravas y pequeñas piedras.

Chott Djerid es el nombre de un enorme lago salado situado al sur de las bajas estepas de Túnez que marcan el límite norte del desierto.

A pesar de su aridez interior, el Sahara posee varios acuíferos subterráneos. Libia ha construido una conducción subterránea, "el gran proyecto de río artificial", para permitir la explotación de este recurso.

La península del Sinaí está separada artificialmente del resto de Egipto por el canal de Suez. En parte es un desierto seccionado por numerosos *uadis*.

El Nasser es un enorme lago artificial creado por la construcción de una presa en las cercanías de Asuán. Ahora, se está llenando de aluviones por la evaporación y los aportes de sedimento del río, lo que afecta en gran manera al flujo de agua.

El Sahara Occidental tiene grandes reservas de fosfatos de valor comercial en un inhóspito paisaje desértico.

Delta del Nilo

Ahaggar

El Sahara es el mayor desierto cálido de la Tierra y ocupa casi una tercera parte de África. Posee una gran variedad de dunas de arena creadas por vientos de distintas direcciones y fuerza.

Valle del Nilo en Asuán



Casi toda la población de Egipto *– más del 99% – vive cerca del río Nilo o de su gran delta. El Nilo riega la única franja de tierra fértil del país.*

Delta del Nilo

Mar Mediterráneo
Depósitos fértiles de aluviones
Red de brazos de drenaje
Río Nilo

En sus extremos septentrionales, *el Nilo ha depositado enormes cantidades de sedimentos aluviales construyendo un delta en forma de abanico. En la base del delta, el río se divide en dos brazos principales que están entrelazados por una densa red de canales.*

C36/P394

C39/P426

C24/P258

C26/P274

C25/P266

INDUSTRIA Y TRANSPORTE

LAS ECONOMÍAS DE ARGELIA Y LIBIA se transformaron con el descubrimiento de petróleo y gas natural en el desierto. Las principales exportaciones de Marruecos son fosfatos y productos agrícolas, y como en Egipto y Túnez la industria turística es esencial para la economía. Egipto posee la más variada base industrial e importa tecnología para desarrollar los ramos electrónico y mecánico. Además mantiene la reputación por sus telas de algodón de gran calidad.

Actividades económicas e infraestructura

- mecánica
- alimentaria
- gas
- hierro y acero
- mineral de hierro
- petróleo
- fosfatos
- textil
- turismo
- capitales
- principales ciudades
- aeropuerto internac.
- principales carreteras
- princ. áreas industr.

Las espléndidas pirámides *de Giza, cerca de El Cairo, fueron construidas para servir de sepulturas a los faraones del antiguo Egipto. Durante siglos han impresionado a estudiantes, arqueólogos y turistas.*



Las torres de extracción de petróleo *están diseminadas por todos los desiertos de Libia y Argelia. El petróleo de Libia es especialmente apreciado por su bajo contenido en azufre, lo cual significa menos contaminación.*

SISTEMAS DE TRANSPORTE

249.882 km	68 km
9.933 km	900 km

El turismo y la industria petrolera han hecho tan necesaria como posible la mejora de la infraestructura del Magreb. El Canal de Suez es vital para el transporte marítimo entre Europa y Asia.

Región septentrional

El Sahara domina la vista satelital del norte de Africa. Las montañas Atlas se levantan hacia el noroeste, con sus colinas y planicies costeras cubiertas de vegetación. En el centro, las mesetas volcánicas de Tibesti y Ahaggar se elevan sobre el suelo del desierto. Entre estas zonas de tierras altas hay brillantes y altamente reflectivos mares de arena y desiertos pedregosos, levemente más oscuros. El curso del río Nilo se observa claramente en el este de la región, principalmente debido a la importante expansión del lago Nasser y a los verdes e irrigados bancos ubicados corriente abajo que culminan en un delta. Hacia la derecha de la imagen se encuentra el rocoso Desierto Oriental. Los arrecifes de coral formados en las cálidas aguas del Mar Rojo atraen a amantes del buceo.

Golfo Vizcaya
Pirineos
Península Ibérica
Córcega
Islas Baleares
Cerdeña
M A R
OCÉANO ATLÁNTICO
Argel
Tánger
Rabat
Montes Atlas
Islas Canarias
Gran Erg Occidental
Gran Erg Oriental
Erg Iguîdi
El Aaiún
Erg Chech
S A H
Tassili de los Ajjer
Montes Ahaggar
Depresión de Taoudenni
Adrar de los Iforas
Massif de l'Air
Río Níger
Lago Debo
Río Níger
S a h e l
Niamey

La apariencia nocturna *está determinada por dos factores: agua y petróleo. Las luces de las ciudades marcan los patrones de los asentamientos humanos a lo largo del río Nilo y de la costa del mar Mediterráneo. En tanto, la quema del excedente de gas natural ilumina el deshabitado Sahara en los campos petrolíferos de Libia y Argelia.*

Alpes Dináricos
Danubio
Mar Negro
Mar Adriático
Apeninos
Mar Tirreno
Mar Jónico
Mar Egeo
Anatolia
Sicilia
Túnez
Malta
Creta
Chipre
MEDITERRÁNEO
Tripoli
Alejandría
Delta del Nilo
Golfo de Sidra
El Cairo
Desierto de Siria
Sinaí
Depresión de Qattara (-134 m)
Gran Desierto de Arena
Desierto Occidental
Desierto Arábigo
Río Nilo
MAR ROJO
Valle de los Reyes
Luxor
Asuán
Lago Nasser
ARA
Kufra
Desierto de Libia
Desierto de Nubia
Montes Tibesti
Emi Koussi 3415m
Jartum
R. Nilo Azul
R. Nilo Blanco

Estas dunas de arena, una de las variedades que se encuentran en el Sahara, avanzan sobre la meseta de Tassil-n-Ajjer, que se observa en color más oscuro en el sur de Argelia. La erosión de las profundas barrancas de la base de roca comenzó hace millones de años cuando el clima de la zona era mucho más húmedo. El color naranja de las dunas se debe al alto contenido de hierro en las rocas que dieron origen a sus arenas.

Los patrones de irrigación circular en el oasis de Kufra, en el sudeste de Libia, se han desarrollado mediante el uso de unidades que riegan los campos en círculo. El agua utilizada proviene de una instalación que se encuentra debajo de la superficie del desierto.

REGIÓN OCCIDENTAL

BENÍN, BURKINA FASO, CABO VERDE, COSTA DE MARFIL, GAMBIA, GHANA, GUINEA, GUINEA-BISSAU, LIBERIA, MALI, MAURITANIA, NÍGER, NIGERIA, SENEGAL, SIERRA LEONA Y TOGO

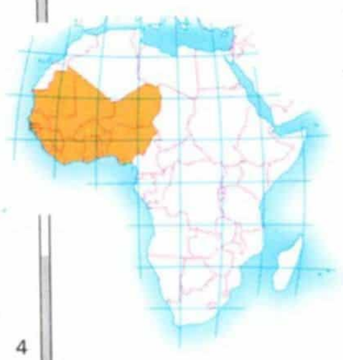

ESTA ES UNA REGIÓN DE GRAN DIVERSIDAD, que engloba los desiertos y las poblaciones mayoritariamente musulmanas de los países que están al sur del Sahara y que abarcan las selvas más lluviosas, con su gran variedad de lenguas y culturas. Los recursos naturales y la accesibilidad de la región fueron explotados con rapidez por los europeos. La gran cantidad de africanos capturados por los traficantes de esclavos provocó una importante disminución de la población. Las influencias de los imperios coloniales, Gran Bretaña y Francia, se mantienen, como lo demuestran las lenguas e instituciones de los lugares donde gobernaron.

***La seca pradera del Sahel** sólo es útil para el pastoreo de animales, como estos bovinos en Mali.*

ESCALA 1:9.000.000
(proyección: azimutal equivalente de Lambert)

km 0 25 50 100 150 200 250
millas 0 25 50 100 150 200 250

INDUSTRIA Y TRANSPORTE

ABUNDANTES RECURSOS NATURALES, como petróleo y minerales, se encuentran en gran parte de la zona, pero se necesita una fuerte inversión para su explotación. Nigeria creció gracias al petróleo durante los 70 pero su desarrollo posterior ha sido esporádico. La economía en el resto de los países tiene una base primaria: minería, explotación forestal y elaboración de alimentos.

SISTEMAS DE TRANSPORTE

373.537 km — 698 km
10.721 km — 15.340 km

La red de carreteras y ferrocarriles está más desarrollada cerca de las costas. Los países sin acceso al mar continuan en desventaja por la dificultad de llegar a los puertos y por sus escasas carreteras.

REFFERENCIAS

POBLACIÓN
- 1 millón a 5 millones
- 500.000 a 1 millón
- 100.000 a 500.000
- 50.000 a 100.000
- 10.000 a 50.000
- menos de 10.000

ALTIMETRÍA
- 2000m
- 1000m
- 500m
- 250m
- 100m
- nivel del mar

***Las regiones meridionales** de África occidental todavía poseen grandes áreas de selva virgen, con algunos de los árboles de madera dura más apreciados del mundo, como caoba e iroko.*

USO DEL SUELO Y EL MAR

LAS HÚMEDAS REGIONES MERIDIONALES están dedicadas a la explotación comercial de café, algodón, cacao y caucho. El maní se cultiva en toda la zona. Hacia el norte, el avance de la desertificación convierte al Sahel en un área cada vez menos cultivable, por lo que predomina la ganadería extensiva. Grandes rebaños de ovejas, vacas y cabras pastan en la sabana. La pesca es importante en las áreas costeras y en los deltas.

***La economía de Gambia**, el país más pequeño de África occidental continental, se basa en la agricultura, que representa el 65% de su producto nacional bruto.*

POBLACIÓN URBANA Y RURAL

urbana 35% — rural 65%

0 10 20 30 40 50 60 70 80 90 100

DENSIDAD	SUPERFICIE TOTAL
35 habitantes por km²	6.054.760 km²

Los inselbergs, *que están en todo el Sahel, son montes aislados o afloramientos formados cuando el terreno circundante ha desaparecido por erosión, dejando sólo los restos más resistentes de la meseta original.*

Las estepas del Sahel limitan con los márgenes meridionales del Sahara. Pastoreo excesivo, sequía y tala de árboles para leña, provocan que gran parte del Sahel se esté desertificando irreversiblemente.

El río Níger *discurre 4.181 km desde Fouta Djalon, en la meseta de Guinea, por el sur de Mali, donde existe gran variedad de peces, cruza el desierto, y por fin atraviesa Nigeria hasta el golfo de Guinea.*

Dos tipos de litoral caracterizan el África occidental. Costas pantanosas y fangosas, colonizadas por manglares, aparecen en los deltas fluviales y donde las corrientes del océano son débiles, como en la costa de Senegal. Playas arenosas, con cordones litorales y lagunas se forman donde las corrientes son más fuertes.

La selva virgen, que antes cubría gran parte de la costa de África occidental se ha reducido de forma drástica por la tala y la limpieza del terreno para la agricultura.

El Volta es un lago artifical creado por la construcción de una presa en el río del mismo nombre. Enlaza las áreas septentrionales más secas con la costa y está destinado a proporcionar agua dulce para consumo, riego y pesca.

Cordones litorales

Depósitos fluviales
Río cerrado por un cordón litoral
Cordón litoral
Laguna
Depósitos de estuario

En gran parte *de la costa de África occidental, se han desarrollado cordones litorales que cerraron las desembocaduras de los ríos formando llanos fluviales de estuario.*

EL PAISAJE

HAY DOS ÁREAS TOPOGRÁFICAS PRINCIPALES en África occidental: los desiertos del norte forman parte de la región sahariana que se extiende a través del continente; las estepas del Sahel y la costa meridional de Guinea pertenencen a la meseta central de África. El relieve es en general bajo: pocas veces supera los 460 m. Consiste en su mayor parte, en planicies interrumpidas de vez en cuando por macizos como el del Fouta Djalon.

El Níger, cerca del golfo de Guinea, se divide en muchos brazos. Cuando el río crece, los aluviones se depositan sobre una amplia zona. Ello crea suelos fértiles capaces de sustentar cultivos y ganado.

Región occidental

La imagen satelital del oeste de Africa muestra claramente el cambio que experimenta el paisaje de norte a sur. Casi toda la zona noroeste, parte superior, está dominada por el desierto arenoso y las planicies rocosas del Sahara. Hacia el sur, el suelo es más fértil, apto para el asentamiento humano y cambia desde las pasturas y malezas de Sahel hasta la forestada costa occidental. El delta del Níger se caracteriza por sus pantanos y lagunas, aunque algunos de sus canales más grandes siguen siendo navegables, ofreciendo una importante ruta comercial para la región. El contorno del lago Chad, resabio de un espejo de agua antiguo mucho más grande, puede observarse en la parte derecha de la imagen.

La isla de Tenerife es la punta de un gran volcán que se eleva desde la plataforma del Atlántico. Hace millones de años, una erupción formó el Pico de Teide, ubicado en el centro de la isla y que alcanza los 3.712 m. Las costas y los contornos de las islas son abruptos, pero los suelos volcánicos permiten el crecimiento de palmeras, dátiles, caña de azúcar, algodón y árboles frutales.



La imagen nocturna *muestra una distribución poblacional relativamente limitada. Las luces que se ven en el nordeste corresponden a las explotaciones petrolíferas del desierto de Libia y las emanaciones de gas también contribuyen al aspecto fluorescente alrededor del delta del Níger. Las brillantes luces de las islas Canarias reflejan el turismo masivo que recibe el archipiélago.*

El delta del Níger *es una vasta región a través de la cual las aguas del río llegan hasta el golfo de Guinea. Depósitos de gas y petróleo atrapados debajo de las capas de sedimento más profundas han sido extraídos mediante equipos de excavación tanto en el delta como aguas adentro desde mediados del siglo XX.*

EGIPTO EN CIFRAS

indep. 1936	límites 1982	día nacional 23/7	matrícula ET	hora +2	larga dist. +20	internet .eg

CAPITAL: EL CAIRO | SUP.: 995.450 KM² | POB.: 65,7 MILLONES | RENTA: US$ 1.200

El fértil valle del Nilo divide la parte árida del oeste de la pequeña área semiárida del este. El tratado de paz con Israel (1979) abrió una nueva etapa en las relaciones del país y alentó las inversiones de EE.UU.

■ **POBLACIÓN.** El 90% es de origen hamítico y la mayoría habla árabe. Es un país de tradicional tolerancia étnica y religiosa. Y las mujeres tienen más libertades que en otros países árabes.

■ **POLÍTICA.** Es una democracia multipartidaria, dominada por el Partido Nacional Demócrata, al que pertenece el presidente Hosni Mubarak. Uno de los problemas es el accionar de grupos fundamentalistas.

■ **ECONOMÍA.** El petróleo y el gas son los principales recursos. También es importante el turismo: las reliquias de una de las civilizaciones más antiguas atraen visitantes desde el s.XIX. La agricultura se limita al valle del Nilo y las zonas irrigadas, como las de la represa de Asuán.

■ **EDUCACIÓN Y SALUD.** El alfabetismo es del 53% y menor en las mujeres. Los servicios de salud son rudimentarios. Hay un médico cada 556 personas.

CRONOLOGÍA

Los egipcios se instalaron en el valle del Nilo unos tres milenios antes de Cristo. El territorio también estuvo bajo dominación persa, de Alejandro Magno y de romanos, otomanos y británicos.

1936 | Independencia de Gran Bretaña y reinado de Faruk.
1952 | Golpe militar encabezado por el general Naguib. Luego, Gamal Abdel Nasser asumió la presidencia.
1956 | Nacionalización del Canal de Suez. Invasión de tropas anglofrancesas e israelíes.
1967 | Guerra de los Seis Días contra Israel. Pérdida del Sinaí.
1970 | Tras la muerte de Nasser, Anwar el Sadat asume la presidencia.
1979 | Tratado de paz con Israel.
1981 | Asesinato de Sadat, sucedido por Mubarak.
1982 | Las últimas tropas israelíes abandonan el Sinaí.
1990-1 | En la Guerra del Golfo, Egipto participa junto a EE.UU. para liberar Kuwait de Irak.

LIBIA EN CIFRAS

indep. 1951	límites 1951	día nacional 1/9	matrícula LAR	hora +1	larga dist. +218	internet .ly

CAPITAL: TRÍPOLI | SUPERFICIE: 1.759.540 KM² | POBLACIÓN: 6 MILLONES | RENTA: US$ 5.220

Su posición estratégica y la abundancia de petróleo y gas convierten a Libia en un importante socio comercial de Europa. Hasta hace poco, estuvo marginada políticamente por sus supuestas relaciones con el terrorismo.

■ **POBLACIÓN.** El 95% de la población es de origen árabe y berebere. Desde la revolución de 1969 Libia pasó de ser una sociedad mayoritariamente nómade y dedicada a la cría de ganado a otra de carácter urbano.

■ **POLÍTICA.** El Comité General del Pueblo es el Poder Ejecutivo cuyo jefe es elegido por el Congreso General del Pueblo. Los partidos políticos fueron proscriptos en 1971 pero la oposición, en particular el Movimiento Demócrata Libio y el Frente Nacional de Salvación de Libia, trabajan desde Egipto y Sudán. Muammar al-Gaddafi gobierna el país desde 1969.

■ **ECONOMÍA.** El país depende de un solo recurso: el petróleo. Hay grandes inversiones en petroquímica, refinerías, fertilizantes y fundición de aluminio. Las petroleras internacionales tenían fuertes vínculos con Libia hasta 1992, cuando la ONU le impuso sanciones a raíz del atentado de Lockerbie (estas sanciones fueron levantadas en 1999). También hay hierro, potasio y manganeso.

■ **EDUCACIÓN Y SALUD.** Cerca de un millón de personas recibe educación formal y los índices de escolaridad son elevados. El alfabetismo alcanza al 77%. Por otra parte, existe un sistema adecuado de atención sanitaria básica, salvo en las zonas alejadas, y la atención médica es gratuita. Los hospitales carecen de equipos y las sanciones de la ONU agravaron la escasez de suministros médicos hasta 1999.

NIGERIA EN CIFRAS

indep. 1960	límites 1961	día nacional 1/10	matrícula WAN	hora +1	larga dist. +234	internet .ng

CAPITAL: ABUJA | SUPERFICIE: 910.770 KM² | POBLACIÓN: 122 MILLONES | RENTA: US$ 280

El paisaje va desde la selva en el sur hasta la sabana en el norte. Nigeria, independiente desde 1960, estuvo dominado por los militares desde 1966 hasta 1999.

■ **POBLACIÓN.** Esta ex colonia británica se caracteriza por estar integrada por más de 240 grupos de etnias, religiones y lenguas muy distintas cuya convivencia provoca tensión. Se destaca la rivalidad entre los hausa, yoruba e ibo, las principales comunidades. Es el país con mayor cantidad de habitantes del continente.

■ **POLÍTICA.** En mayo de 1999, entró en vigencia una nueva Constitución y el presidente electo, Olusegun Obasanjo, prometió la reconciliación nacional.

■ **ECONOMÍA.** Es uno de los grandes productores de petróleo, pero el nivel de vida cayó significativamente desde el boom de los años 70. Además, tiene valiosos reservas de gas y de mineral de hierro aún poco explotadas. Hay planes para desarrollar la industria del aluminio basada en depósitos de bauxita. Nigeria es autosuficiente en alimentos.

■ **EDUCACIÓN Y SALUD.** El 90% de los niños concurre a la primaria pero sólo el 30% termina el secundario. Con todo, el alfabetismo llega al 60%, porcentaje superior al de países vecinos. Los servicios de salud están concentrados en las áreas urbanas y no son accesibles para la mayoría. Se calcula que hay 2,3 millones de infectados por el virus del sida.

ARGELIA EN CIFRAS

indep. 1962	límites 1962	día nacional 1/11	matrícula DZ	hora +1	larga dist. +213	internet .dz

CAPITAL: ARGEL SUPERFICIE: 2.381.740 KM² | POBLACIÓN: 27,9 MILLONES | RENTA: US$ 1.500

El segundo país en extensión de África tiene una de las poblaciones más jóvenes de la región. El gobierno militar enfrenta a una sostenida y sangrienta oposición.

■ **POBLACIÓN.** Más de 85% habla árabe, el idioma oficial, y 99% es musulmánsunnita. Del millón de colonos franceses que vivían en Argelia antes de la independencia, hoy quedan unos 6.000.

■ **POLÍTICA.** Hasta 1988 el sistema político estaba basado en el modelo soviético. Luego los fundamentalistas islámicos comenzaron una campaña terrorista para establecer una teocracia. El Frente Islámico de Salvación (FSI) ganó las elecciones de 1991 pero la represión militar le impidió asumir el poder. Esto desencadenó la violencia liderada por el Grupo Islámico Armado. Desde entonces, decenas de miles de personas han muerto en la ofensiva terrorista de los activistas islámicos y la contraofensiva oficial. Los militares gobernaron hasta 1994 y hubo elecciones en 1997, cuando fue elegido Abdelaziz Bouteflika.

■ **ECONOMÍA.** El sistema centralizado por el Estado comenzó a transformarse tras el derrumbe del bloque soviético a fines de los 80. Las reformas se congelaron luego del golpe militar en 1992 pero, por presión del FMI y el Banco Mundial, fueron puestas nuevamente en práctica. Entre sus principales recursos figuran petróleo, gas, hierro, cinc, plata, cobre y fosfatos. Un 25% de la población activa se dedica a la agricultura y la pesca es importante.

■ **EDUCACIÓN Y SALUD.** Más de tres cuartos de la población en edad escolar recibe educación formal. En 1996 se estableció el uso del árabe en las instituciones públicas. La atención médica elemental es rudimentaria fuera de las principales ciudades. Pero el índice de mortalidad infantil, de 32 por mil, es inferior al promedio del norte de África. La esperanza de vida (69 años) era superior a la de la región (67).

TÚNEZ EN CIFRAS

indep. 1956	límites 1956	día nacional 20/3	matrícula TN	hora +1	larga dist. +216	internet .tn

CAPITAL: TÚNEZ | SUPERFICIE: 155.360 KM² | POBLACIÓN: 9,5 MILLONES | RENTA: US$ 2.110

El norte es montañoso y fértil en algunos lugares. El sur es desértico. Habib Bourguiba gobernó desde la independencia hasta 1987.

■ **POBLACIÓN.** El 98% de los habitantes son musulmanes de origen árabe. Los cristianos y judíos constituyen una pequeñísima minoría.

■ **POLÍTICA.** Legalmente es una democracia multipartidaria desde 1988. Predomina el RDC (Unión Democrática Constitucional) que responde al presidente Ben Alí. Uno de los problemas es el fundamentalismo islámico.

■ **ECONOMÍA.** Gran diversidad de actividades a pesar de los limitados recursos del país. Se destacan el turismo y la industria manufacturera. Túnez exporta petróleo y gas y es líder en la producción de fosfatos para fertilizantes. Importantes inversiones de capitales europeos y relaciones con la Unión Europea.

■ **EDUCACIÓN Y SALUD.** La educación es obligatoria desde los 6 hasta los 16 años y el alfabetismo llega al 67%. Se usa el idioma árabe hasta el nivel superior donde prevalece el francés. La cobertura de salud se basa en planes familiares que están dando buenos resultados.

COSTA DE MARFIL EN CIFRAS

indep. 1960	límites 1960	día nacional 7/8	matrícula CI	hora 0	larga dist. +225	internet .ci

CAPITAL: YAMOUSSOUKRO | SUP.: 318.000 KM² | POBLACIÓN: 14,6 MILLONES | RENTA: US$ 710

■ **POBLACIÓN.** Hay más de 60 grupos étnicos y los baoulé constituyen el 23% de la población. Otro 40% está formado por inmigrantes de la región.

■ **POLÍTICA.** Houphouët-Boigny fue presidente desde la independencia hasta su muerte en 1993. Luego fue elegido Henri Konan Bédié que mantiene el perfil que dio estabilidad política y desarrollo económico al país durante al gobierno de Houphouët-Boigny.

■ **ECONOMÍA.** Este país produce el 40% del cacao mundial. También se cultiva café y la agricultura está bien organizada. Hay importantes reservas de petróleo y gas. Buen nivel de inversiones extranjeras.

■ **EDUCACIÓN Y SALUD.** El 43% de la población es alfabeta y los gastos en educación han caído en los últimos años. Los servicios de salud mejoraron desde los 80. La incidencia del sida entre la población es la más alta del continente.

BENÍN EN CIFRAS

indep. 1960	límites 1960	día nacional 30/11	matrícula DY	hora +1	larga dist. +229	internet .bj

CAPITAL: PORTO NOVO | SUPERFICIE: 110.620 KM² | POBLACIÓN: 5,9 MILLONES | RENTA: US$ 380

■ **POBLACIÓN.** La comunidad Fon, que vive en el sur, domina la política y hay cierta tensión con los grupos del norte. Un 70% de la población sigue las creencias tribales.

■ **POLÍTICA.** En 1990 el general Mathieu Kérékou permitió elecciones multipartidarias después de 17 años de gobierno de partido único marxista. En el 96, Kérékou volvió a ser elegido presidente, pero la oposición ganó los comicios legislativos de marzo de 1999.

■ **ECONOMÍA.** La base es la actividad agrícola que cuenta con una importante diversificación. Hay petróleo, oro, mármol y piedra caliza. Desde 1988 se genera electricidad en la represa de Nangbeto, sobre el río Mono.

■ **EDUCACIÓN Y SALUD.** El alfabetismo llega al 34%, pero se destaca la universidad de Abomey-Calavi. Fuera de las ciudades, los servicios de salud son escasos. Se calcula que en el 2030 la cantidad de afectados por el sida llegará al millón.

MARRUECOS EN CIFRAS

indep. 1956	límites 1956	día nacional 3/3	matrícula MA	hora 0	larga dist. +212	internet .ma

CAPITAL: RABAT | SUPERFICIE: 446.300 KM² | POBLACIÓN: 28 MILLONES | RENTA: US$ 1.260

El norte del país tiene clima mediterráneo y el sur es semiárido. La economía se basa en el turismo, la producción de fosfatos y la agricultura. Es una monarquía constitucional.

■ **POBLACIÓN.** Es el último refugio de los bereberes, originales habitantes del noroeste africano que viven en las zonas montañosas. La mayoría árabe está en la parte llana.

■ **POLÍTICA.** Mohammed VI sucedió a su padre, Hassan II, que gobernó entre 1961 y 1999. Uno de los principales temas políticos es la actuación de grupos islámicos, que han sido prohibidos.

■ **ECONOMÍA.** Las políticas a favor de la libre empresa y una abundante mano de obra atraen los capitales extranjeros.

■ **EDUCACIÓN Y SALUD.** El índice de alfabetismo llega al 46%. El nivel de la atención médica decrece en las zonas rurales.

TEMAS DEL PAÍS

El Sahara Occidental (252.000 km2 y 200.000 habitantes)está ocupado por Marruecos. Hasta 1976, perteneció a España. Luego una parte pasó a Marruecos y otra a Mauritania que después se retiró. También surgió el Frente Polisario, que reclama la independencia. En el 2000 continuaban las negociaciones para resolver la situación definitiva del territorio.

BURKINA FASO EN CIFRAS

indep. 1960	límites 1960	día nacional 11/12	matrícula BF	hora 0	larga dist. +226	internet .bf

CAPITAL: UAGADUGU | SUPERFICIE: 273.800 KM² | POBLACIÓN: 11,4 MILLONES | RENTA: US$ 250

■ **POBLACIÓN.** La mayoría reside en la región del Sahara conocida como Sahel. Los pobladores originales (los Mossi) tienen gran influencia política.

■ **POLÍTICA.** Es una democracia multipartidaria desde 1991. El presidente es Blaise Compaoré, que había dado un golpe de Estado en 1987 y que obtuvo el 91% de los votos en 1997. Los líderes de la oposición viven en el exilio.

■ **ECONOMÍA.** El principal producto agrícola es el algodón y el sector de mayor expansión, la extracción de oro. Importantes reservas de magnesio y plata.

■ **EDUCACIÓN Y SALUD.** El alfabetismo alcanza al 21% de la población. El gasto de salud se concentra en servicios de atención primaria y en vacunación.

SENEGAL EN CIFRAS

indep. 1960	límites 1960	día nacional 4/4	matrícula SN	hora 0	larga dist. +221	internet .sn

CAPITAL: DAKAR | SUPERFICIE: 192.530 KM² | POBLACIÓN: 9 MILLONES | RENTA: US$ 540

■ **POBLACIÓN.** El 90% de los residentes es de origen musulmán. Hay diferentes grupos étnicos que "dominan" distintas regiones.

■ **POLÍTICA.** Luego de la independencia de Francia y durante 20 años, el socialista Leopold Senghor dirigió el país. Mantuvo un sistema de partido único hasta 1976 cuando se aceptó empezaron a funcionar otros partidos. El socialismo se mantiene en el poder.

■ **ECONOMÍA.** La industria tiene relativa importancia en Dakar, cuyo puerto está conectado con el interior a través de una adecuada infraestructura.

■ **EDUCACIÓN Y SALUD.** El alfabetismo sólo llega al 35%. El servicio estatal de salud es rudimentario.

MALI EN CIFRAS

indep. 1960	límites 1960	día nacional 22/9	matrícula RMN	hora 0	larga dist. +223	internet .ml

CAPITAL: BAMAKO | SUPERFICIE: 1.220.190 KM² | POBLACIÓN: 11,8 MILLONES | RENTA: US$ 260

■ **POBLACIÓN.** El grupo étnico más significativo, Bambara, también es el que domina la política. El 80% de la población es de origen musulmán.

■ **POLÍTICA.** Durante 23 años Mousa Traoré gobernó el país. Las elecciones de 1997, que ganó Alpha Oumar Konaré, fueron muy cuestionadas.

■ **ECONOMÍA.** Productor de oro y de algodón de alta calidad. Alrededor del 50% de la producción está representada por la agricultura. Habría reservas de diamantes, petróleo y tungsteno.

■ **EDUCACIÓN Y SALUD.** La educación es obligatoria hasta los 16 años pero el nivel de asistencia es el más bajo del mundo y el alfabetismo es del 36%. Los servicios de salud son escasos.

LIBERIA EN CIFRAS

indep. 1847	límites 1947	día nacional 26/7	matrícula LB	hora 0	larga dist. +231	internet .lr

CAPITAL: MONROVIA | SUPERFICIE: 96.320 KM² | POBLACIÓN: 2,7 MILLONES | RENTA: US$ 330

■ **POBLACIÓN.** Hay 16 grupos étnicos diferentes (con predominio de los kpelle) que representan el 95% de la población y se diferencian de los descendientes de los esclavos norteamericanos liberados (5%).

■ **POLÍTICA.** Las tensiones entre los descendientes de esclavos y las tribus locales provocaron una guerra civil en 1990 que requirió la firma de varios acuerdos de paz. Aunque la estabilidad no está asegurada, algunos de los 700.000 refugiados han comenzado a retornar al país.

■ **ECONOMÍA.** La actividad básica es la agricultura. El caucho estuvo en auge hasta 1980. Se intenta reactivar esa actividad y la explotación de mineral de hierro del que existen grandes depósitos. Una gran cantidad de buques mercantes de todo el mundo navegan con bandera liberiana.

■ **EDUCACIÓN Y SALUD.** Los sistemas educativo (alfabetismo, 38%) y de salud entraron en colapso durante la guerra civil.

CABO VERDE

■ Es un archipiélago en su mayoría volcánico. Gran parte de la población es descendiente de portugueses y africanos concentrados en la isla de Sao Tiago. Ex colonia portuguesa, en 1991 y 1995 se realizaron elecciones multipartidarias que llevaron al poder al Movimiento por la Democracia. Algunas de las islas tienen alto potencial agrícola y la posición del país beneficia al comercio. El alfabetismo es alto para la región: 71%.

GUINEA BISSAU

■ Ex territorio portugués, logró su independencia en 1974. Luego de un período de turbulentas rebeliones en 1998 y de un acuerdo de paz, los militares tomaron el poder. Sólo una cuarta parte de la población vive en áreas urbanas. Entre las actividades económicas se destacan la pesca y la explotación forestal. El alfabetismo sólo llega al 34% y la atención médica es precaria.

NIGER

■ La economía se basada en la explotación de uranio desde 1968 hasta que la caída de los precios internacionales, en 1980, provocaron una crisis y un fuerte endeudamiento externo. Pero las reservas de petróleo y oro alientan las esperanzas de recuperación. En cambio, el proceso democrático, iniciado en 1992 con la vigencia de una Constitución, fue interrumpido por golpes militares en 1996 y 1999.

TOGO

■ Después de pertenecer a Alemania, el territorio pasó a Francia de la que se independizó en 1960. Por su ubicación en la costa occidental –entre Ghana y Benín- el puerto de Lomé es un importante centro de distribución comercial para el oeste africano. El principal recurso de Togo es el fosfato. En 1999 se encontraron reservas de petróleo y gas. El 40% de su producción está representada por la actividad agrícola. Desde hace tres décadas, la política está dominada por el general Gnassingbé Eyadéma, quien se mantiene en el poder desde 1967. Eyadéma fue electo en 1993 y 1998, pero la oposición ha denunciado maniobras fraudulentas.

GAMBIA

■ Disputado entre los franceses y británicos fue ocupado por éstos últimos hasta las independencia en 1965. Su forma de cuña en el medio de Senegal, con un importante puerto y una de las pocas vías navegables de Africa, lo convierten en foco del comercio regional. La agricultura representa el 65% del PBI. Está aumentando la población urbana donde los ingresos son cuatro veces más altos que en las zonas rurales.

MAURITANA

■ El desierto del Sahara ocupa dos tercios del territorio de Mauritania, una ex colonia francesa que se independizó en 1960 y tuvo una fuerte influencia árabe. Es uno de los países menos poblados de Africa. Las únicas tierras productivas son las irrigadas por el río Senegal al sur y sudoeste. Su recurso más explotado es el hierro además de contar con el depósito de yeso más grande del mundo.

GUINEA

■ Colonizado por Francia en 1890, Guinea se independizó en 1958. Los gobiernos militares, que comenzaron en 1984 con un golpe de Estado, se sucedieron hasta 1995 cuando hubo elecciones. Las tensiones raciales resurgieron luego de la muerte del líder marxista Sekou Touré (1984). Es el segundo productor mundial de bauxita. Las reservas de oro y diamantes también son importantes. El alfabetismo llega al 38%.

SIERRA LEONA

■ Es una ex colonia británica establecida en 1787 como asentamiento de africanos liberados de la esclavitud. Se destacan las minas de diamantes del sur cuya administración está en manos de los guerrilleros agrupados en el Frente Revolucionario Unido (RUF). La guerra civil iniciada por este grupo rebelde en 1991 ha provocado la muerte y el exilio de gran parte de la población. Un acuerdo de paz firmado en 1999 fue desconocido por el RUF que tomó como rehenes a 500 soldados de la ONU y cometió cientos de asesinatos un año después. Con un alfabetismo del 33%, la educación y la salud han sido perjudicadas por la guerra civil.

GHANA

■ El corazón del antiguo reino de Ashanti fue conquistado por los británicos en 1874 y denominado Costa de Oro. En 1957 fue la primera colonia inglesa que se declaró independiente. Hay varios grupos lingüísticos y culturales, siendo el principal el akan que incluye a los ashanti y los fanti. En la historia reciente figuran períodos intermitentes de gobiernos militares. El establecimiento de la democracia multipartidaria, en 1992, confirmó en el poder al ex líder militar Jerry Rawlings. La producción de oro aumentó considerablemente desde los 80. También hay diamantes, bauxita y manganeso. Parte de la electricidad producida por la represa del río Volta se exporta a Togo y Benín. El alfabetismo es del 66%. Hay un médico cada 25.000 habitantes.

PAÍS	CAPITAL	SUPERFICIE km²	POBLACIÓN en miles	DENSIDAD hab/km²	INGRESO per cápita en US$	Expect. de VIDA	Mortal. Inf. por 1.000 nacidos vivos
Cabo Verde	Praia	4.030	417	103	1.090	69	56
Gambia	Banjul	10.000	1.900	119	340	47	78
Ghana	Accra	238.540	18.900	82	390	60	66
Guniea	Conakry	245.860	7.700	31	550	47	120
Guinea Bissau	Bissau	28.120	1.100	39	230	45	130
Mauritania	Nouakchott	1.025.520	2.500	2	440	54	92
Níger	Niamey	1.266.700	10.100	8	200	49	118
Togo	Lomé	54.390	4.400	81	340	49	86
Sierra Leona	Freetown	71.620	4.600	64	160	37	170

Clarín

DORLING KINDERSLEY

GRAN ATLAS

Clarín 2000

la tierra desde el satélite

25 ÁFRICA

REGION CENTRAL

CIFRAS

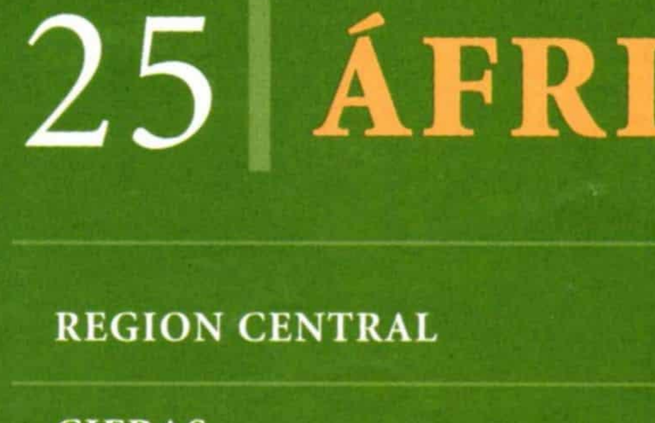

Biblioteca Clarín
Invitación al saber

REGIÓN CENTRAL

CAMERÚN, CONGO, CHAD, GABÓN, GUINEA ECUATORIAL, REP. CENTROAFRICANA, REP. DEM. DEL CONGO Y STO. TOMÉ Y PRÍNCIPE

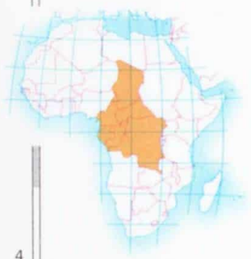

LA GRAN CUENCA DEL RÍO CONGO, cubierta de selva, abarca la mayor parte del interior de África central. Esta región fue prácticamente desconocida para los europeos hasta fines del siglo XIX cuando Francia y Bélgica se repartieron estas tierras. El único territorio portugués era Santo Tomé y Príncipe, y España controlaba Guinea Ecuatorial. Democracias plenas e integración económica regional son metas importantes para estas naciones, varias de las cuales han sufrido recientemente guerras civiles. Las inversiones son muy necesarias para mejorar los medios de transporte. Las poblaciones crecen con rapidez, incrementándose las zonas urbanas. El francés es la lengua oficial de varios países donde también se hablan cientos de dialectos pigmeos, bantúes y sudaneses.

INDUSTRIA Y TRANSPORTE

EN ÁFRICA CENTRAL SE ENCUENTRAN grandes reservas de valiosos minerales: cobre, cobalto, cinc y estaño en la R.D. del Congo y Camerún; diamantes en la República Centroafricana, y manganeso en Gabón. Camerún, Gabón, R.D. del Congo y Congo poseen yacimientos de petróleo. Recientemente, también se ha descubierto petróleo en Chad. Además, se elabora aceite de palma y caucho para la exportación.



***Las rocas antiguas** de la República Democrática del Congo contienen inmensas y variadas reservas minerales. Esta mina de cobre a cielo abierto está en Kolwezi, en el extremo sur.*

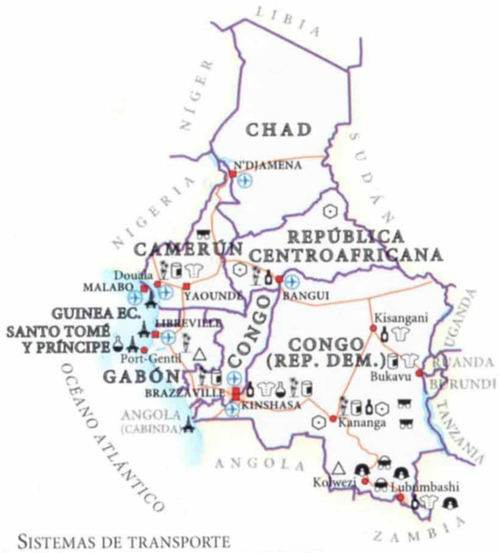

SISTEMAS DE TRANSPORTE

292.485 km	550 km
7.688 km	24.475 km

El ferrocarril transgabonés empezó a funcionar en 1987 permitiendo la explotación de recursos como madera y manganeso. Pero se necesitan grandes inversiones para modernizar y mejorar las carreteras, otros ferrocarriles y vías fluviales.

EL PAISAJE

EL LAGO CHAD está en una cuenca desértica limitada al norte por el macizo volcánico del Tibesti, al este por mesetas y al sur por la ancha divisoria de aguas de la cuenca del Congo. La vasta depresión circular de ese río queda aislada de la llanura costera por el macizo granítico del Chaillu. Al noroeste, los volcanes y la cordillera de plegamiento de Camerún continúan en forma de islas en el golfo de Guinea. Las altas montañas que bordean el este de la cuenca del Congo descienden hacia los lagos del Great Rift Valley.

***Una aguja de lava resistente,** en el extremo sudoeste de la cordillera de Camerún (dorsal del Camerún), es todo lo que queda de un volcán erosionado.*

El macizo del monte Camerún está en un área que sigue teniendo actividad volcánica.

Golfo de Guinea

Macizo del Chaillu

El lago Chad es el resto de un mar interior que en otros tiempos ocupaba gran parte de la cuenca circundante. Una serie de sequías desde los años 70 ha reducido la superficie de este lago poco profundo de agua dulce a unos 2.599 km².

El macizo del Tibesti es el más alto del Sahara. Fue levantado por el movimiento de la placa africana por encima de un punto caliente, que formó el macizo de Ahaggar al norte y ahora se cree que está bajo el Great Rift Valley.

El río Congo es el segundo después del Amazonas por el volumen de agua que transporta y por las dimensiones de su cuenca de drenaje.

El Tanganika, es el segundo lago más profundo del mundo. Ocupa una fosa dentro del Great Rift Valley.

En el *Malebo Pool,* el río Congo se ensancha, formando casi un lago. Este es el punto menos elevado de la cuenca interior; no obstante, el río todavía descenderá más de 300 m hasta alcanzar el mar.

Los ricos yacimientos cupríferos de Shaba, en la R.D. del Congo, se formaron por el calor y presión intensos cuando el antiguo escudo africano fue sobreelevado dando origen a las montañas de la región.

***El río Congo** fluye lentamente al atravesar la selva virgen del interior. Cerca de la costa, el río se precipita por una serie de cascadas y cataratas. En este lugar, la fuerza erosiva del río es tan fuerte que ha formado un profundo cañón submarino que continúa mar adentro.*



***La selva virgen** cubre la cordillera Ruwenzori entre la República Democrática del Congo y Uganda.*



***Los extensos llanos de arena** que rodean el lago Chad estuvieron en otro tiempo cubiertos de agua. Los cambios climáticos han causado la reducción del lago. Actualmente, el desierto cubre gran parte de su antigua superficie.*

ESCALA 1:9.500.000

(proyección: azimutal equivalente de Lambert)

km 0 25 50 100 150 200 250

millas 0 25 50 100 150 200 250

REFERENCIAS

POBLACIÓN

- 1 millón a 5 millones
- 500.000 a 1 millón
- 100.000 a 500.000
- 50.000 a 100.000
- 10.000 a 50.000
- menos de 10.000

ALTIMETRÍA

4000m
3000m
2000m
1000m
500m
250m
100m
nivel del mar

Actividades económicas e infraestructura

- cervecera
- química
- cobalto
- cobre
- diamantes
- alimentaria
- manganeso
- petróleo
- aceite de palma
- textil
- estaño
- capitales
- princ. ciudades
- aeropuerto internac.
- princ. carreteras
- princ. áreas industr.

C24/P254

C24/P258

LIBIA
NIGER
SAHARA
CHAD
SUDÁN
NIGERIA
KANEM
BORKOU-ENNEDI-TIBESTI
BATHA
BILTINE
LAC
OUADDAI
GUÉRA
SALAMAT
CHARI-BAGUIRMI
MAYO-KEBBI
TANDJILÉ
EXTRÊME-NORD
LOGONE-OCCIDENTAL
MOYEN-CHARI
BAMINGUI-BANGORAN
VAKAGA
Lago Chad
N'DJAMENA
Maroua
Garoua
Moundou
Sarh
Abéché
Biltine
Faya
Fada
Tibesti
Aozou
Bardaï
Zouar
Sherda
Emi Koussi 3415m
Gouro
Dunianga Kébir
Koro Toro
Oum-Chalouba
Arada
Iriba
Guéréda
Haraz-Djombo
Djédaa
Oum-Hadjer
Ati
Mangalmé
Am Dam
Goz-Beida
Mongororo
Mongo
Bitkine
Abou-Déia
Melfi
Am Timan
Zakouma
Birao
Gordil
Ouanda Djallé
Garba
Ndélé
Moissala
Doba
Koumra
Laï
Pala
Kélo
Fianga
Gounou-Gaya
Guidiguis
Léré
Kaélé
Mora
Mokolo
Guélengdeng
Bongor
Bousso
Ba Illi
Massenya
Massalassef
Massaguet
Massakory
Moussoro
Mao
Rig-Rig
Nokou
Ngouri
Bol
Kousseri
Moyto
Bokoro
Ngoura
Terésel
Salal
Lagdo
Rey Bouba
Poli
Tchollíré
Lago de Lagdo
Bodélé
Erg del Djourab
Erdi
Erdi Ma
Depresión del Mourdi
Ennedi
Ouadi Haouach
Ouadi Howa
Macizo del Kapka
Macizo de los Bongos
Bahr el Ghazal
Batha
Bahr Azoum
Bahr Aouk
Bahr Kéita
Bahr Salamat
Bahr Erguig
Chari
Logone
Tandjilé
Bamingui
Ouham
Benué
Faro
Macizo de Aloy
Macizo de Abo
Macizo de Tibesti
Macizo del Kapka
Macizo de los Bongos
Macizo del Chaillu
Macizo del Camerún
Golfo de Guinea
Océano Atlántico
Océano Índico
Mar Mediterráneo
Mar Rojo
Mar Caribe
Mar Negro
Mar Caspio
Mar Arábigo
Mar Amarillo
Mar Blanco
Mar Báltico
Mar Cantábrico
Mar Adriático
Mar Tirreno
Mar Egeo
Mar Ligur
Mar Jónico
Mar Negro
Mar Caspio
Mar Arábigo
Mar Amarillo
Mar Blanco
Mar Báltico
Mar Cantábrico
Mar Adriático
Mar Tirreno
Mar Egeo
Mar Ligur
Mar Jónico

El río Congo *forma parte de la frontera entre la República Democrática y la República Popular del Congo. El río fluye con rapidez y una serie de saltos y rápidos hacen que sólo sea navegable en algunos tramos.*

Usos del suelo

Para la exportación se producen cacao, café y caucho. Los cultivos itinerantes son una práctica común. El llantén es el alimento base de la región ecuatorial y se cultiva junto al ñame y al taro. Mandioca, maíz de Guinea (sorgo) y mijo son los principales cultivos de subsistencia en las áreas de la sabana. La ganadería queda restringida a las regiones libres de la mosca tsetsé. La pesca fluvial es una importante fuente de proteínas.

Utilización del suelo y agricultura

- bovino
- cacao
- café
- algodón
- palmeras
- maníes
- caucho
- madera
- capitales
- princ. ciudades
- pastos
- cultivos
- bosque
- desierto

Maderas de alta calidad *se transportan por el río Ogué a Port-Gentil, en Gabón. La exportación de madera proporciona importantes ingresos a varios países, aunque es preocupante la tala sin control de maderas tropicales.*

Población urbana y rural

urbana 34% — rural 76%

0 10 20 30 40 50 60 70 80 90 100

Densidad	Superficie total
13 habitantes por km²	5.243.364 km²

C26/P274 ▶
◀ C22/P238
C26/P278 ▼

Región central

Región central

En el norte se encuentra la meseta volcánica de Tibesti, rodeada por los mares de arena del Sahara. El Sahel, una zona de transición ecológicamente frágil ubicada entre el desierto y las tierras de pastoreo, sufrió una larga sequía durante los últimos 30 años del siglo XX. Como resultado, el lago Chad ha disminuido notablemente de tamaño. En contraposición, la cuenca del Congo, hacia el sur, es enorme en tamaño y volumen de agua. La chata y pantanosa cuenca contiene algunas de las zonas de selvas ecuatoriales en mejor estado natural. Los picos volcánicos de la cadena de Camerún, las mesetas costeras y las montañas ubicadas al pie del Great Rift Valley, en el este, también están cubiertas por la selva húmeda. En la zona sur de la cuenca del Congo el suelo se eleva hacia la meseta Bié de Angola y la vegetación selvática va disminuyendo.

El cielo nocturno *de Africa Central está dominado por la oscura sombra de la selva tropical de la cuenca del Congo en el centro de la imagen. Hacia el norte, la selva da lugar a la sabana de Sahel que se une al Sahara en la parte superior de la foto. Las luces que se observan sobre la costa son escapes de gas de las explotaciones petroleras del delta del Niger, y corresponden a las plantas industriales y asentamientos que las rodean. Los asentamientos se encuentran mayormente en Nigeria, el país más poblado de Africa.*

Desierto Occidental

Desierto de Libia

Tibesti

S A H A R A

Macizo del l'Air

Erg del Djoura

Ennedi

Lago Nasser

R. Nilo

S a h e l

Dar Fur

Lago Chad

N'Djamena

Embalse Kainji

Niger

R. Benue

Lago de Lagdo

Macizo del Bongo

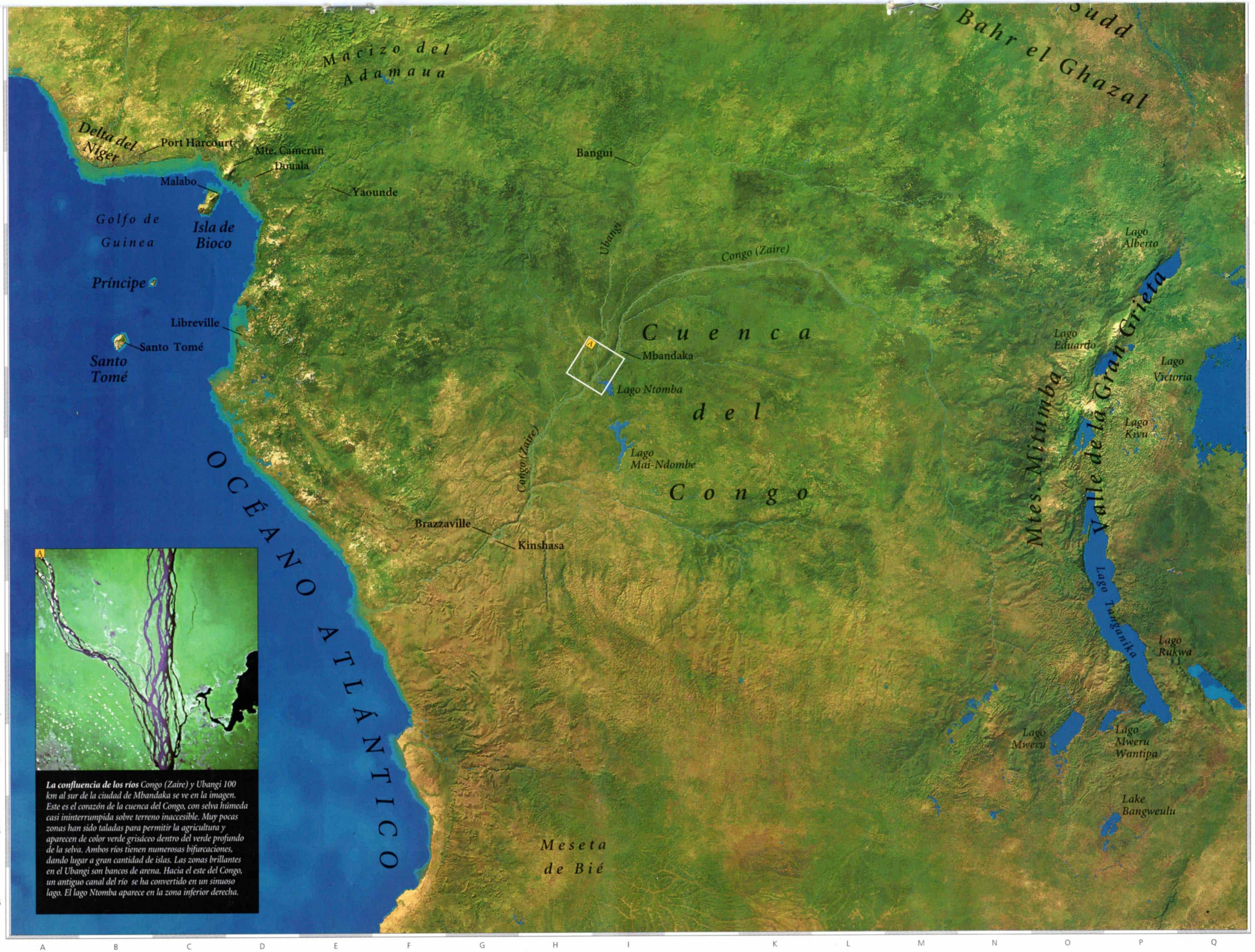

La confluencia de los ríos Congo (Zaire) y Ubangi 100 km al sur de la ciudad de Mbandaka se ve en la imagen. Este es el corazón de la cuenca del Congo, con selva húmeda casi ininterrumpida sobre terreno inaccesible. Muy pocas zonas han sido taladas para permitir la agricultura y aparecen de color verde grisáceo dentro del verde profundo de la selva. Ambos ríos tienen numerosas bifurcaciones, dando lugar a gran cantidad de islas. Las zonas brillantes en el Ubangi son bancos de arena. Hacia el este del Congo, un antiguo canal del río se ha convertido en un sinuoso lago. El lago Ntomba aparece en la zona inferior derecha.

CAMERÚN EN CIFRAS

1960 | 1961 | 20/5 | CAM | +1 | +237 | .cm

NOMBRE OFICIAL: REPÚBLICA DE CAMERÚN | CAPITAL: YAOUNDÉ | POBLACIÓN: 14,3 MILLONES | MONEDA: FRANCO CFA | IDIOMAS: INGLÉS Y FRANCÉS

Ubicado sobre la costa central de África Occidental, Camerún tiene más de la mitad de su territorio (465.400 km2) cubierto por vegetación: al sur se extiende la selva tropical y al norte, bosques siempre verdes y arboladas sabanas. La mayoría de la población vive al sur, aunque hay zonas con gran densidad de habitantes alrededor del monte Camerún, un volcán inactivo. Durante 30 años, éste fue un Estado con sistema de partido único. En 1992, en elecciones multipartidarias, fueron elegidos los candidatos del ex partido gobernante encabezado por Paul Biya.

CLIMA

El clima varía desde el ecuatorial en el sur (con 500 cm de lluvias anuales) hasta zonas secas cercanas al Sahara en el norte.

POBLACIÓN

Inglés, francés y lenguas locales

31/km2

Es un país con una gran diversidad étnica: existen unos 230 grupos y ninguno tiene el predominio. El más grande es el Bamileke, de la región central del sudoeste pero no tiene poder político. Cuando se retiró el presidente Ahidjo, del grupo Fulani, afincado en el norte, fue sustituido por Paul Biya, del grupo Bulu-Beti. El antagonismo entre el norte y el sur, que afecta a muchas naciones de la costa oeste africana, también existe en Camerún, aunque no en grado tan notorio debido a la gran diversidad de comunidades. Hay tensiones entre franco y angloparlantes y entre éstos, grupos que demandan autonomía.

POLITICA

Paul Biya

Paul Biya, de la Alianza Democrática Popular (APDC), gobierna desde 1982 tras la muerte de Ahmadou Ahidjo, que había sido presidente desde 1960. La APDC también obtuvo el control del Parlamento en 1992 y Biya fue reelegido ese año y en 1997. El principal grupo de oposición, el Frente Socialdemócrata, ha cuestionado el resultado de estos comicios. En 1997, su candidato, John Ndi, rechazó la victoria de Biya.

ECONOMIA

US$ 8.600 millones

601,60-558,62 francos CFA

Empresas francesas y estadounidenses explotan moderadamente las reservas petroleras. La agricultura está muy diversificada (cacao, café, bananas) y también hay explotación forestal. El país se autoabastece de alimentos.

El sector privado y el área informal de la economía se consideran en buen estado. En cambio, el sector público es desmesurado y la deuda externa aumenta porque no se hicieron los ajustes derivados de la caída de ingresos petroleros.

Ranking mundial del PNB	86°
PNB per cápita	US$ 620
Balanza de pagos	US$ 90 mill.
Inflación	4,4%
Desempleo	25%

EDUCACION

72%

La escolaridad es obligatoria hasta los 12 años. La mayoría francoparlante no logró controlar el sistema bilingüe de enseñanza y en 1991 se crearon dos universidades, una en inglés y otra en francés.

SALUD

Malaria, diarrea y problemas respiratorios

El drástico recorte de los aportes gubernamentales obligó a la población a recurrir a la medicina privada o las prácticas populares africanas.

CRONOLOGÍA

Uno de los grandes centros comerciales de África Occidental, Camerún fue conquistado por Alemania durante 30 años. Luego quedó repartido entre Francia y Gran Bretaña.

1955 | Rebelión popular: 10.000 muertos.
1960 | Independencia de la zona francesa.
1961 | El sector británico del sur vota por unirse a Camerún. El resto pasa a Nigeria. Hasta 1972 rige un sistema federal de gobierno.
1968 | Sistema de partido único.
1982 | Muere Ahmadou Ahidjo. Lo sucede Paul Biya, que había sido primer ministro.
1983-4 | Varios intentos de golpe con numerosas víctimas. Ejecución de 50 golpistas.
1990 | Establecimiento de un sistema multipartidario.
1992 | Elecciones multipartidarias.
1997 | Biya vuelve al poder tras nuevas elecciones multipartidarias, cuestionadas por la oposición.

CONGO EN CIFRAS

indep. 1960 | límites 1960 | día nacional 15/8 | matrícula RCB | hora +1 | larga dist. +242 | internet .cg

CAPITAL: BRAZZAVILLE | SUPERFICIE: 341.500 KM² | POBLACIÓN: 2,8 MILLONES | RENTA: US$ 670

Tras independizarse de Francia en 1960, Congo adoptó un sistema de gobierno marxista que pronto alejó las inversiones de Occidente. Aunque en 1991 se instauró una democracia pluripartidaria, este hecho quedó empañado por la violencia interna.

■ **POBLACIÓN.** Es una de las naciones con mayor conciencia tribal de África. Las mayores tensiones se dan entre las comunidades bakongo, del norte, y mbochi, de las zonas más prósperas del sur. Desde la década de 1950, la emancipación femenina ha registrado notables avances.
■ **POLÍTICA.** Lissouba y su partido, la UPADS, ganaron las elecciones en 1992-1993, cuyos resultados fueron objetados por la oposición. Miles de personas murieron en los enfrentamientos ocurridos en Brazzaville a mediados de 1997, cuando el ex presidente marxista Sassou-Nguesso se levantó contra Lissouba, para luego ocupar el poder en octubre de ese año. Desde entonces se mantiene la inestabilidad política.
■ **ECONOMÍA.** Crece la importancia del petróleo, que hoy genera el 96% de los ingresos por exportaciones, en contraste con el 5% de 1970. Las reservas de hierro y bauxita no son rentables y la explotación de fosfatos fue abandonada. Significativos suministros de madera.
■ **EDUCACIÓN Y SALUD.** Las escuelas fueron fundadas por las misiones católicas francesas y actualmente siguen siendo inspeccionadas por Francia. El alfabetismo llega al 77%. También están vigentes los servicios de salud establecidos por los médicos militares franceses a finales del siglo XIX. Hay un médico cada 3.300 personas.

TEMAS DEL PAÍS

El río Congo recorre unos 4.200 km desde los macizos de Shaba hasta el Atlántico. Es navegable en algunos trechos y desde Matadi hasta el mar. Fue descubierto en el s.XV por Diego Cao que lo bautizó Zaire pero hasta 1816 sólo se conocía su desembocadura. Fue remontado por Tuckey y Stanley.



CHAD EN CIFRAS

indep. 1960 | límites 1960 | día nacional 11/8 | matrícula YCH | hora +1 | larga dist. +235 | internet .td

CAPITAL: N´DJAMENA | SUPERFICIE: 1.259.200 KM² | POBLACIÓN: 6,9 MILLONES | RENTA: US$ 230

Este país tuvo una historia turbulenta desde su independencia, con períodos de guerra civil y golpes de Estado. Un gobierno de transición trata de afianzar la democracia.

■ **POBLACIÓN.** La mitad se concentra al sur y en el norte sólo viven grupos nómades. Los musulmanes constituyen el 50%, otro 43% tiene creencias tradicionales y un 7% es cristiano.
■ **POLÍTICA.** Tras la independencia, se estableció un sistema de partido único. La guerra civil (1979-82) entre el norte y el sur involucró a tropas de Libia y Francia. En 1975 y 1982 hubo golpes de Estado, el último a cargo de Hissène Habré, a su vez derribado por Idriss Déby en 1990. En 1992, por primera vez desde 1960, se legalizaron los partidos políticos. Déby fue elegido presidente en 1996 y tuvo que enfrentar una rebelión de los nómades Toubou, radicados en el norte del país.
■ **ECONOMÍA.** Se han descubierto importantes reservas de petróleo en el sur. Hasta ahora se extraen pocos minerales pero se encontró uranio. En la región tropical del sur se produce algodón que es industrializado en el país. Este tiene potencial para otros cultivos.
■ **EDUCACIÓN Y SALUD.** La mitad de la población es alfabeta y el sistema combina la herencia francesa y la influencia musulmana. Existen pocos hospitales y centros asistenciales.

GUINEA ECUATORIAL EN CIFRAS

indep. 1968 | límites 1968 | día nacional 12/10 | matrícula GQ | hora +1 | larga dist. +240 | internet .gq

CAPITAL: MALABO | SUPERFICIE: 28.050 KM² | POBLACIÓN: 430.000 | RENTA: US$ 1.060

El país se independizó en 1968 tras 190 años de dominio español. Aunque se instauró un sistema multipartidario en 1991, los resultados de las elecciones han sido criticados.

■ **POBLACIÓN.** En la parte continental, la mayoría de la población es de origen fang, como muchos habitantes de Camerún y del norte de Gabón. Bioko está poblada por una mayoría bubi y una minoría conocida como fernandinos. El gobierno de Macías (1968-79) consolidó el poder del pueblo fang.
■ **POLÍTICA.** El gobernante Partido Democrático fue fundado en 1987 por Teodoro Obiang Nguema, sobrino del dictador Francisco Macías, a quien derrocó en 1979. Obiang fue elegido en 1996, como candidato único.
■ **ECONOMÍA.** Se produce madera, café y cacao. Potencial para la pesca y fortalecimiento de la economía con la creciente explotación de gas y petróleo.
■ **EDUCACIÓN Y SALUD.** La educación decayó durante los años de Macías pero el alfabetismo llega al 80%. Hay un médico cada 4.700 personas.

R.D. DEL CONGO EN CIFRAS

1960 | 1960 | 24/11 | ZRE | +1 | +243 | .zr

NOMBRE OFICIAL: REPÚBLICA DEMOCRÁTICA DEL CONGO | CAPITAL: KINSHASA | POBLACIÓN: 49,2 MILLONES | MONEDA: FRANCO CONGOLÉS | IDIOMA: FRANCÉS

Es uno de los países más grandes del continente: 2.267.600 km2. El 60% del territorio está ocupado por la cuenca del río Congo. Conocido como Congo Belga, logró la independencia en 1960. Pero pronto estalló la violencia: la región de Katanga trató de separarse y tuvo que intervenir la ONU. Después, el general Mobutu Sese Seko tomó el poder en 1965 y rebautizó al país como Zaire. En 1997 fue desplazado por Laurent Kabila. Luego, tras una nueva rebelión, volvió el caos.

CLIMA

El clima es tropical, con temperaturas medias de 25ºC que varían poco durante el año. Las áreas montañosas son más húmedas.

POBLACIÓN

Francés, Kiswahili, Tshiluba, Nikongo y Lingala

22/km2

El área minera de Shaba (Katanga) y los centros urbanos están muy poblados. Hay una gran diversidad étnica, con más de 12 grupos principales y otros 190 secundarios. Los habitantes originales, los pigmeos, constituyen un grupo marginado.

POLITICA

1987/1999

Laurent Kabila

Mobutu Sese Seko gobernó desde 1965 hasta 1997 e instauró un régimen acusado de corrupción y de violaciones a los derechos humanos. Elegido en 1970, 1977 y 1984, Mobutu tuvo que compartir el gobierno con la oposición desde 1991 y se inició un difícil proceso de reformas políticas, interrumpido en 1993.

En 1997 una sublevación dirigida por Laurent Kabila lo obligó a dejar el gobierno y abandonar el país.

El gobierno de Kabila se desarrolla en un clima de gran inestabilidad. En 1998 enfrentó una rebelión armada y no cumplió con su promesa de efectuar elecciones en 1999 a causa de los continuos combates. Además, disolvió el grupo político que lo llevó al poder por casos de corrupción.

ECONOMIA

US$ 5.200 millones

137,5 francos congoleses

Ranking mundial del PNB	103°
PNB per cápita	US$ 110
Balanza de pagos	US$ -643 mill.
Inflación	175,5%
Desempleo	muy alto

Congo cuenta con grandes recursos pero figura entre los países más pobres. Fue el primer exportador de cobalto y el segundo de diamantes durante los 80. En la década siguiente, estas producciones y la de cobre entraron en crisis pero aún constituyen el 85% de las ventas al extranjero. También hay petróleo y potencial hidroeléctrico pero no han sido debidamente aprovechados. A pesar de que los suelos son ricos y que el 80% de la población vive de la agricultura, Congo no consigue autoabastecerse de alimentos.

EDUCACION

77%

La Iglesia Católica provee la mayor parte de la educación. Los índices de escolaridad son de 58% para el nivel primario y de 37% para el secundario. Hay problemas presupuestarios en el sistema estatal.

SALUD

Malaria, diarrea y problemas respiratorios

Como otros servicios estatales, el de salud entró en colapso. Los índices de mortalidad están en aumento y se calcula que un millón de personas han sido infectadas por el virus del sida.

CRONOLOGÍA

Este era el territorio de poderosos reinos africanos y centro del comercio de esclavos. El rey belga Leopoldo II tomó posesión de estas tierras a título personal en 1876.

1885 | Brutal conquista del Estado Libre del Congo por el rey Leopoldo.
1908 | Todo el territorio pasa a poder de Bélgica.
1960 | Independencia y secesión de la provincia de Katanga (Shaba) que provoca una guerra civil y la intervención de la ONU (1963).
1965 | El general Mobutu toma el poder.
1971 | El país adopta el nombre de Zaire.
1977-8 | Invasión de ex separatistas de Katanga, repelidas por el gobierno.
1991-2 | Mobutu encarga la formación del gobierno a los opositores, pero sigue la crisis política.
1994-5 | Epidemia del virus Ebola; nuevos intentos secesionistas.
1996 | Comienza la rebelión liderada por la Alianza de Fuerzas Democráticas (AFDL), que incluyen el partido de Kabila.
1997 | Mobutu abandona el país y muere en el exilio. Kabila asume la presidencia.
1998 | Rebelión contra Kabila. El presidente cuenta con apoyo de Estados del sur africano y sofoca el intento.

REPÚBLICA CENTROAFRICANA EN CIFRAS

indep. 1960 | límites 1960 | día nacional 1/12 | matrícula RCA | hora +1 | larga dist. +236 | internet .cf

CAPITAL: BANGUI | SUPERFICIE: 622.980 KM² | POBLACIÓN: 3,5 MILLONES | RENTA: US$ 320

Este país es una meseta baja que corre a lo largo de uno de los grandes ríos africanos, el Ubangi. Al excéntrico mandato del "emperador" Bokassa le siguió una dictadura militar. En 1995 se restableció la democracia.

■ **POBLACIÓN.** Aunque los baya y los banda son los grupos raciales más numerosos, la lengua que predomina es el sango, hablado por las minorías del sur que habitan la ribera del Ubangi. Cada tanto, se enciende el resentimiento hacia los habitantes del sur pero la diversidad racial minimiza la polarización. Las mujeres, como en otras naciones africanas no musulmanas, tienen considerable poder: Elizabeth Domitien fue primer ministro entre 1975 y 1976 y Ruth Rolland se postuló para presidente en 1995.

■ **POLÍTICA.** Las elecciones de 1993 pusieron fin a cuatro años de régimen unipartidario del general Kolingba y llevaron a la presidencia a Ange-Félix Patasse, ex primer ministro de Bokassa que fue encarcelado y exiliado. Una fuerza de paz internacional, encabezada por Francia, fue enviada en 1997, tras varios meses de motines en el ejército e incidentes con soldados rebeldes en Bangui. Las tropas francesas fueron sustituidas por una legión de 1.400 hombres de la ONU en abril de 1998.

■ **ECONOMÍA.** El país se autoabastece de comida. Cierta diversidad de exportaciones (hierro, algodón, madera, diamantes y café).

■ **EDUCACIÓN Y SALUD.** La educación, basada en el modelo francés, es obligatoria pero en la práctica sólo asisten a la escuela 68% de los chicos entre 6 y 14 años. El alfabetismo es del 42%. El sistema de salud no alcanza para satisfacer las necesidades básicas. Hay un médico cada 5.000 personas.

TEMAS DEL PAÍS

Jean Bédel Bokassa (1921-1996) llevó su admiración por Napoleón hasta su máxima expresión. En 1965 dio un golpe de Estado y asumió el poder de la República Centroafricana. En 1976 se autoproclamó emperador en una ceremonia en la que trató de imitar la coronación napoleónica de 1804. El gobierno de Bokassa fue cruel y bufonesco. Hizo decapitar a los ladrones, ordenó la matanza de 100 escolares que se negaron a usar uniformes oficiales y guardaba cadáveres en las heladeras de su palacio porque también gustaba del canibalismo. Todo esto en un ambiente de gran lujo que contrastaba con la pobreza del país. Al principio, Bokassa tuvo el apoyo de Francia hasta que los propios franceses participaran en un golpe para derrocarlo en 1979. Marchó al exilio en Costa del Marfil y luego fue juzgado y condenado a muerte. Estuvo en la cárcel pero fue liberado tras una amnistía en 1993. Tres años después murió de cáncer.

GABÓN EN CIFRAS

indep. 1960 | límites 1960 | día nacional 17/8 | matrícula G | hora +1 | larga dist. +241 | internet .ga

CAPITAL: LIBREVILLE | SUPERFICIE: 257.670 KM² | POBLACIÓN: 1,2 MILLÓN | RENTA: US$ 4.120

La principal fuente de ingresos de Gabón, una ex colonia francesa, es el petróleo. Tuvo un sistema de partido único desde 1968 hasta 1990 cuando se convirtió en una democracia multipartidaria.

■ **POBLACIÓN.** El principal grupo étnico es el fang, que habita la región norte. El presidente Bongo, de la minoría bateke, logró una alianza con otros grupos para impedir el acceso de los fang al poder. Los myene se consideran a sí mismos como los aristócratas de Gabón.

■ **POLÍTICA.** Léon M'Ba fue presidente desde la independencia hasta 1964 cuando fue derrocado. Luego, en 1967, Omar Bongó asumió la presidencia e instauró el partido único. Bongó fue reelegido en las elecciones multipartidarias de 1990, 1993 y 1998.

■ **ECONOMÍA.** Otros recursos importantes, además del petróleo, son uranio y manganeso. También se considera que tiene enormes reservas de mineral de hierro y árboles con maderas muy finas.

■ **EDUCACIÓN Y SALUD.** La educación se basa en el sistema francés y logra un 66% de alfabetismo. La Universidad de Libreville, fundada en los 70, tiene más de 4.000 alumnos. Los ingresos petroleros permiten hacer substanciales inversiones en el sector salud, considerado como uno de los mejores de África. En Lambarené, Albert Schweitzer estableció su famoso hospital.

STO. TOMÉ Y PRÍNCIPE EN CIFRAS

indep. 1975 | límites 1975 | día nacional 12/7 | matrícula STP | hora 0 | larga dist. +239 | internet --

CAPITAL: SÃO TOMÉ | SUPERFICIE: 960 KM² | POBLACIÓN: 131.000 | RENTA: US$ 290

El país está formado por varias islas, sobre el Atlántico. Tras la independencia se estableció un sistema de partido único marxista. En 1990, en un referéndum, la mayoría votó por un sistema multipartidario.

■ **POBLACIÓN.** El 10% está constituido por blancos de origen portugués y el resto por negros africanos. Predomina la cultura lusitana.

■ **POLÍTICA.** En 1990, una nueva constitución multipartidista dejó atrás el Estado de tipo marxista existente desde la independencia. Miguel Trovoada fue elegido presidente en 1990 tras once años de exilio. El opositor Partido Convergencia Nacional logró la victoria en 1991, volvió al poder y triunfó nuevamente en 1998.

■ **ECONOMÍA.** Las plantaciones de cacao volvieron a la situación anterior al socialismo. Potencial para el turismo y la pesca.

■ **EDUCACIÓN Y SALUD.** Con un alfabetismo del 75%, muchos docentes son extranjeros. El sistema de salud es bueno pero no gratuito.

Clarín

DORLING KINDERSLEY

GRAN ATLAS

Clarín 2000

la tierra desde el satélite

26 ÁFRICA

REGIONES ORIENTAL Y MERIDIONAL

CIFRAS

Biblioteca Clarín
Invitación al saber

REGIÓN ORIENTAL

BURUNDI, DJIBOUTI, ERITREA, ETIOPÍA, KENIA, RUANDA, SOMALIA, SUDÁN, TANZANIA Y UGANDA

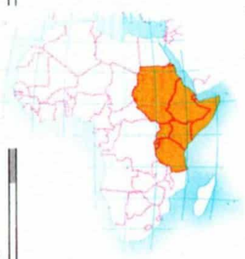

LOS PAÍSES DE ÁFRICA ORIENTAL se distribuyen en dos regiones culturales diferentes. Sudán y las naciones del Cuerno de África han recibido la influencia de Oriente Medio. Etiopía albergó una de las primeras civilizaciones cristianas y Sudán refleja tanto las influencias musulmanas como cristianas. Pero los países meridionales comparten una afinidad cultural con otras naciones del sur del Sahara. Algunos de las zonas más pobladas de África están en esta región; las necesidades de la creciente población crean presiones en las áreas limítrofes y en ambientes naturales frágiles. Aunque predomina la agricultura, Kenia ha desarrollado su propia industria.

EL PAISAJE

EL RASGO MÁS CARACTERÍSTICO DEL PAISAJE de esta región es el Great Rift Valley (Valle de la Gran Grieta). Este se formó en la fase más reciente del movimiento continental, cuando se rompió el rígido basamento. Entonces, grandes bloques de terreno se levantaron o hundieron y crearon enormes valles de fondo plano y escarpes abruptos, a veces cubiertos por materiales volcánicos en las áreas montañosas.



Este domo en Gonder, Etiopía, es una intrusión volcánica que se formó cuando el magma emergió a la superficie y se solidificó. Entonces, dejó un afloramiento de roca ígnea.

El brazo oriental del Great Rift Valley se separa poco a poco. Sin embargo, las fuerzas sobre un lado son mayores que sobre el otro, lo cual causa la inclinación del terreno. Ello afecta el drenaje de la región.

Gran parte del Sudán septentrional es desértico. Sin embargo, en las tierras húmedas tropicales de la región meridional de Sudd, las precipitaciones anuales pueden superar los 1.000 mm.

Los pequeños territorios de Ruanda y Burundi son muy montañosos, con grandes superficies de inaccesible selva virgen.

Las coladas de lava en las áreas sobreelevadas a ambos lados del brazo oriental del Great Rift Valley dan al macizo Etiópico, una serie de mesetas altas y extensas, su distintivo aspecto redondeado y fértiles suelos.

El lago Tanganika está a 2.500 m sobre el nivel del mar y tiene una profundidad que supera los 1.400 m. El lago sigue el fondo del valle, a 644 km del brazo oeste del Great Rift Valley.

El lago Victoria ocupa una extensa cuenca entre los dos brazos del Great Rift Valley. Es el segundo lago del mundo por su superficie: 69.484 km². Contiene numerosas islas y arrecifes coralinos.

Entre las fosas tectónicas oriental y occidental, en Kenia, Uganda y el oeste de Tanzania, existe una gran meseta aplanada por largos períodos de erosión hasta formar una penillanura, salpicada de inselbergs, afloramientos de rocas más resistentes.

Kilimanjaro

El volcán inactivo del Kilimanjaro, de 5.895 m, es el pico más alto de África y uno de los pocos lugares con nieves perpetuas, que permiten la formación de un glaciar.



La región de Kassala, en el este de Sudán, está regada por el río Atbara, importante afluente del Nilo. La mayoría de la población se dedica a la agricultura, cultivando algodón y cereales.

EGIPTO
LIBIA
CHADI
SUDÁN
ERITREA
ETIOPÍA
YEMEN
DJIBOUTI
REPÚBLICA
MAR ROJO
Golfo de Adén
Lago Nasser (Administrado por Egipto)
(Administrado por Sudán)
Lago Tana
Desierto de Nubia
Desierto de Libia
Desierto de Danakil
Macizo ADDIS ABEBA (ADIS ABEBA)
Port Sudan
Omdurman
Jartum Norte
JARTUM
Wad Medani
Kassala
ASMARA
Gedaref
El Obeid
Nyala
Gonder
DJIBOUTI
Hargeysa
Burco
Dire Dawa
Malakal
Bentiu
C24/P254
C25/P266
C39/P426
Jebel al 'Uwaynāt 1907m
Montes Marra
Montes Rashad
Montes Nuba
Montes Chercheur
Montes Arusi
Montes Bale
Montes Mandera
Montes Ogaden
Montes Kenia
Montes Ruwenzori
Montes Virunga
Montes Mitumba
Montes Nimba
Montes Tibesti
Montes Ennedi
Montes Kordofan
Montes Darfur
Montes Ahaggar
Montes Tassili n'Ajjer
Montes Hoggar
Montes Tanzania
Montes Kilimanjaro

El gran cráter del Ngorongoro, en Tanzania, es un vestigio inmenso de la actividad volcánica del pasado. Otros ejemplos pueden verse en Kenia y Tanzania.

Industria y transporte

Muchas de las exportaciones de la región son materias primas semielaboradas. Entre ellas, algodón, azúcar, té, sisal y café. En las montañas, los ríos de curso rápido generan energía hidroeléctrica, que constituye un gran potencial para el futuro. El atractivo de la vida salvaje y de las playas de Kenia han convertido al turismo en una parte esencial de su economía.



Los espléndidos parques nacionales de Kenia y Tanzania proporcionan un refugio esencial para muchos de los animales salvajes de África. El turismo aporta fondos imprescindibles para mantener estos grandes proyectos.

Actividades económicas e infraestructura

- química
- cemento
- elab. del café
- incienso
- electricidad
- elab. del sisal
- refino del azúcar
- elab. del té
- textil
- reservas salvajes
- capitales
- princ. ciudades
- aeropuertos intern.
- princ. carreteras
- princ. áreas industr.

Sistemas de transporte

241.308 km	100 km
13.879 km	4.568 km

La naciones sin acceso al mar sufren económicamente por esta restricción y por su escasa infraestructura. Kenia y Tanzania están invirtiendo en nuevos medios de transporte.

Referencias

Población

- 1 millón a 5 millones
- 500.000 a 1 millón
- 100.000 a 500.000
- 50.000 a 100.000
- 10.000 a 50.000
- menos de 10.000

Altimetría

4000m, 3000m, 2000m, 1000m, 500m, 250m, 100m, nivel del mar

Escala 1:9.500.000
(proyección: azimutal equivalente de Lambert)

km 0 25 50 100 150 200 250
millas 0 25 50 100 150 200 250

Utilización del suelo

La cuenca del lago Victoria y los ricos suelos volcánicos de la meseta de Kenia, Tanzania y Uganda se dedican a cultivos de subsistencia y comerciales como café, té, algodón, caña de azúcar y diversas hortalizas de gran calidad. Donde la pluviosidad es muy variable para los cultivos, predomina el pastoreo. En las regiones más áridas se crían camellos y en el resto, ganado bovino, ovino y caprino. La presencia de la mosca tsetsé limita el poblamiento y la agricultura en gran parte de la región.

Utilización del suelo y agricultura

- bovino
- caprino
- ovino
- café
- algodón
- caña de azúcar
- sisal
- té
- madera
- capitales
- principales ciudades
- pastos
- cultivos
- bosque
- humedales
- desierto

Población urbana y rural

urbana 19% — rural 81%

0 10 20 30 40 50 60 70 80 90 100

Densidad	Superficie total
29 habitantes por km²	6.253.259 km²

Este valle llano de Burundi está cruzado por canales de riego que, regularmente, proporcionan agua para el cultivo de café.

C25/P266 · C46/P516 · C26/P278

REGIÓN ORIENTAL

EL GREAT RIFT VALLEY (VALLE DE LA GRAN GRIETA) se extiende a través de esta zona desde el Mar Rojo y el desierto de Danakil en el norte hasta el lago Nyasa en el sur. Las elevadas tierras altas de Etiopía son húmedas y verdes en comparación al irregular desierto de Ogadén hacia el este. Al sur del lago Rudolph (Rodolfo) hay dos brazos del valle. El brazo occidental, más antiguo, se caracteriza por sus lagos extensos y profundos y el brazo oriental, más nuevo, tiene lagos más bajos. Este último también cuenta con volcanes que se levantan sobre el paisaje. El Kilimanjaro, el monte Elgon y el Kirinyaga (monte Kenia) están cubiertos por glaciares. El río Nilo se distingue en su paso por el desierto. Nace cerca del Ecuador en una zona de abundantes lluvias. Luego de unir una serie de lagos se dirige hacia el norte. En Sudán cruza el Sudd, una vasta ciénaga, y toma el nombre de Nilo Blanco. Cerca de Jartúm recibe al Nilo Azul.

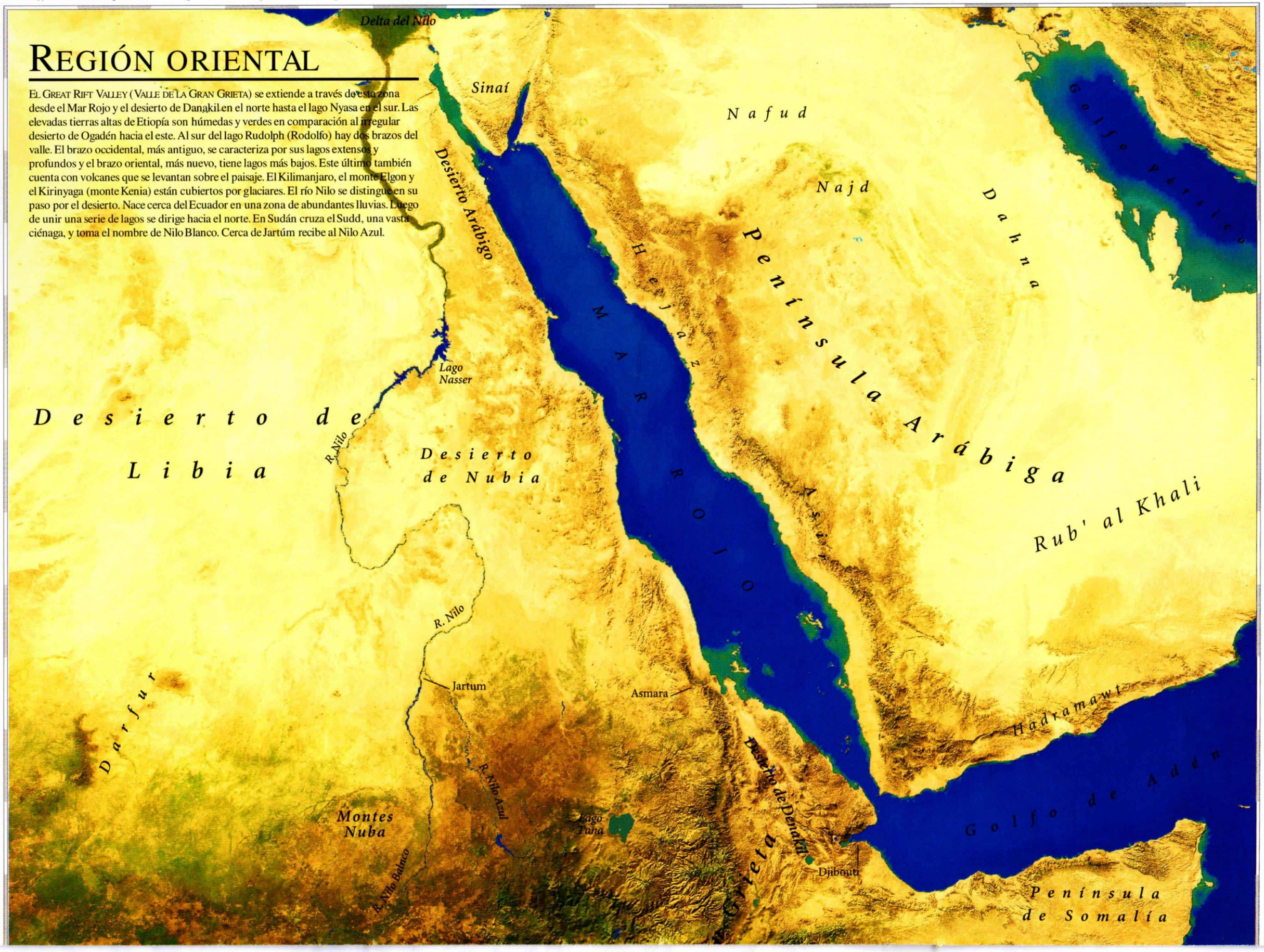

Sudd
Macizo Etíope
Addis Abeba
Valle de la Gran Grieta
Ogaden
Abaya Hayk
Pantano de Lotagipi
Lago Rodolfo
Lago Alberto
Kampala
Lago Eduardo
Lago Victoria
Kigali
Lago Mweru
Nairobi
Ngorongoro Cráter
Kilimanjaro 5895m
Lago Eyasi
Bujumbura
Lago Tanganika
Dodoma
Lago Rukwa
Mogadiscio
Pemba
Zanzíbar
OCÉANO ÍNDICO
Lago Mweru
Lago Bangweulu
Lago Nyasa

El cráter Ngorongoro, *en Tanzania, se observa en la parte superior derecha de la imagen. Es una caldera volcánica maciza de 20 Km de ancho y 600 m de profundidad que se originó hace tres millones de años cuando un enorme volcán, el Oldeani, entró en erupción y se desmoronó dentro de su propia cámara de magma. Actualmente, el Oldeani está inactivo, con su pico de 3.100 m ubicado al sur del Ngorongoro. Hacia el sudoeste, en una sección del Great Rift Valley se encuentra el lecho seco del lago Eyasi. El Eyasi y el lago salado ubicado en la base del cráter tienen un nivel de agua que varía considerablemente a lo largo del año.*

La vista nocturna *del este de Africa muestra claramente la poca urbanización de la región, junto con la gran extensión de desierto y selva. Arriba, una fina línea de luces se observa partiendo hacia el sur desde Jartúm, donde los dos brazos del río Nilo convergen y fluyen hacia el norte atravesando el Sahara. En el resto de la zona, las únicas ciudades que se aprecian son Kampala, en la costa norte del lago Victoria, Nairobi, hacia el este, y Addis Abeba, en las montañas del nordeste.*

La impresionante altura del monte Kilimanjaro *modifica el clima local, forzando a las corrientes de aire cálido provenientes del Océano Indico a subir, induciendo las lluvias, y en las cimas, la nieve. Como resultado, se han desarrollado zonas de vegetación de altura y los pastos de sabana y maleza semidesértica de las planicies circundantes abren paso a la selva húmeda, al desierto montañoso y, finalmente, a los glaciares que rodean la cima. Los montes más bajos han sido talados para la agricultura.*

REGIÓN MERIDIONAL

ANGOLA, BOTSWANA, LESOTHO, MALAWI, MOZAMBIQUE, NAMIBIA, REPÚBLICA DE SUDÁFRICA, SWAZILANDIA, ZAMBIA Y ZIMBABWE

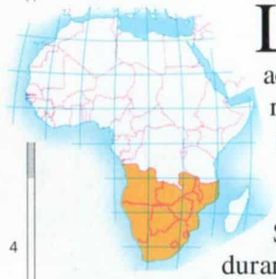

LA MESETA DE ÁFRICA MERIDIONAL ha sido disputada durante siglos. La presencia europea empezó con el tráfico de esclavos y se aceleró en el siglo XIX cuando el descubrimiento de enormes riquezas mineras aseguró el dominio económico de Sudáfrica. La pugna contra el gobierno de una minoría blanca provocó conflictos en ese país, Namibia, Zimbabwe y en los antiguos territorios portugueses de Angola y Mozambique. Las leyes del apartheid, en Sudáfrica, aseguraron el predominio de los blancos sobre los negros durante décadas. Este sistema llevó al aislamiento internacional que se mantuvo hasta 1994 cuando se realizaron elecciones con la participación de todos los ciudadanos, sin importar el color de su piel.

INDUSTRIA Y TRANSPORTE

SUDÁFRICA, el primer exportador mundial de oro, tiene una economía diversificada que genera casi el 75% de los ingresos de la región y atrae emigrantes de los Estados vecinos. Angola exporta petróleo, Botswana y Namibia, diamantes y Zambia está intentando diversificar su economía para compensar el declive de sus reservas de cobre.



Casi todas las nuevas explotaciones mineras de Zimbabwe están bajo el control del gobierno. Esta mina de Bindura produce níquel, uno de los tres minerales importantes del país por su valor económico.

EL PAISAJE

LA MAYOR PARTE DEL ÁREA se asienta sobre una meseta cóncava que comprende la cuenca de Kalahari y las montañas que la rodean. En su borde oriental está la llanura costera que se ensancha en Mozambique. Dicha meseta se extiende al norte hasta la de Bié en Angola, la cuenca del Congo y el Great Rift Valley. La región oriental está drenada por los ríos Zambeze y Limpopo. El Orange es el río más importante del oeste.

Miles de años de evaporación de agua han producido la depresión de Etosha, una de las mayores salinas del mundo. Sedimentos lacustres y fluviales indican que en otro tiempo, la región fue menos árida.



La Finger Rock, cerca de Khorixas, Namibia, es el resto de una antigua superficie de terreno, que ha sido denudada por la erosión durante los últimos 5 millones de años. Estas rocas ocasionales, meteorizadas en parte, interrumpen las llanuras del seco interior meridional.

En las cataratas Victoria, el río Zambeze ha cortado una garganta espectacular aprovechando las largas diaclasas del basalto, que se formaron al enfriarse y contraerse la lava.

El río Okavango/Cubango discurre desde la meseta de Bié hacia una zona de tierras pantanosas donde forma uno de los mayores deltas interiores del mundo y donde se divide en una multitud de brazos distributivos que desaparecen en el desierto.

El río Zambeze, de curso rápido, excava un cauce profundo y ancho al discurrir por la frontera entre Zimbabwe y Zambia.

El lago Malawi ocupa una de las profundas depresiones del Great Rift Valley, donde la tierra se ha hundido 920 m.

Meseta de Bié

Khorixas, Namibia

Desierto de Namib

Great Rift Valley

Intrusión del Bushveld

Río Limpopo

Lava volcánica de más de 250 millones de años cubre los picos de la cordillera Drakensberg, situada en el borde montañoso oriental de la meseta interior de África meridional.

El óxido de hierro da un color rojo característico a la arena de origen eólico, que en las áreas orientales cubre el basamento con un espesor de más de 60 metros.

Montañas de cima llana caracterizan el Gran Karroo. Han sido cortadas en estratos de rocas horizontales en condiciones de extrema aridez.

El río Orange, uno de los más largos de África, nace en Lesotho. Es el gran río del sur que fluye hacia el oeste en vez de ir hacia el este.

Las montañas del Pequeño Karroo están formadas de rocas sedimentarias que han sido plegadas sustancialmente.

SISTEMAS DE TRANSPORTE

316.388 km	2.040 km
38.868 km	8.196 km

La red ferroviaria de África meridional es la mayor del continente. Unas dos terceras partes de sus 32.000 km están en la República de Sudáfrica. La línea Harare-Bulawayo es una de las rutas vitales para el desarrollo industrial.

Intrusión del Bushveld

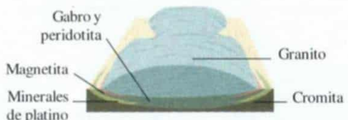

La intrusión del Bushveld está en el Alto Veld de la República de Sudáfrica. Magma fundido se introdujo en la corteza terrestre y creó una formación redonda con un ancho de 300 km. Contiene capas regulares de minerales preciosos cubiertas por un domo de granito.

ESCALA 1:9.500.000

(proyección: azimutal equivalente de Lambert)

km 0 25 50 100 150 200 250 300

0 25 50 100 150 200 250 300 millas

REP. DE SUDÁFRICA TRES CAPITALES

PRETORIA – administrativa
CIUDAD DEL CABO – legislativa
BLOEMFONTEIN – judicial

REFERENCIAS

POBLACIÓN

- 1 millón a 5 millones
- 500.000 a 1 millón
- 100.000 a 500.000
- 50.000 a 100.000
- 10.000 a 50.000
- menos de 10.000

ALTIMETRÍA

3000m
2000m
1000m
500m
250m
100m
nivel del mar

Actividades económicas e infraestructura

automóviles, carbón, cobre, diamantes, alimentaria, oro, petróleo, textil, uranio, reservas de vida salvaje, capitales, princ. ciudades, aeropuerto internac., princ. carreteras, princ. áreas industriales

Después de una serie de sequías, este baobab, en Zimbabwe, se alza solitario en un campo que antes producía caña de azúcar. El grueso tronco y las pequeñas hojas le ayudan a conservar el agua, lo que le permite resistir la sequía.

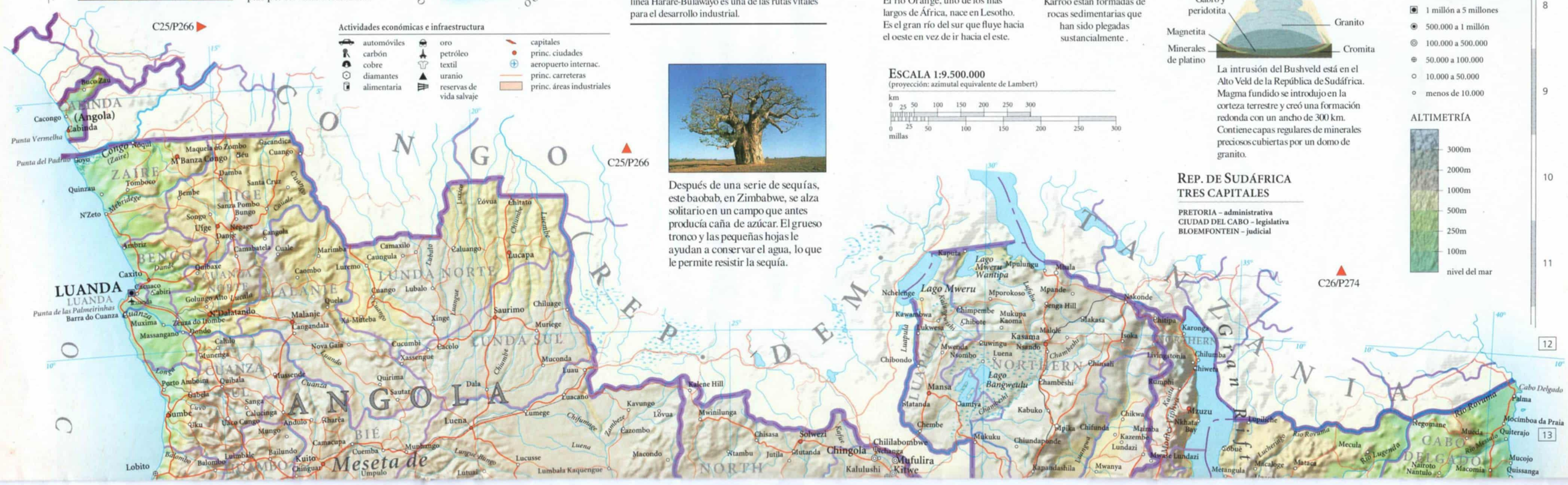
C25/P266
C25/P266
C26/P274
CABINDA (Angola)
Cabinda
Cacongo
Punta Vermelha
Punta del Padrão
Boma
Noqui
Congo (Zaire)
Matadi
Boma
Tomboco
Quinzau
N'Zeto
Mbridege
Songo
Uíge
Negage
Damba
Santa Cruz
Cuango
Cacandica
Cuango
Caxito
Cacuaco
Sabiri
Luanda
LUANDA
Punta de las Palmerinhas
Barra do Cuanza
Muxima
Massangano
Dondo
Golungo Alto
Lucala
Dalatando
Malanje
Cangandala
Quela
Xa-Muteba
Luremo
Caungula
Camaxilo
Caluango
Lucapa
Saurimo
Chiluage
Muriege
Muconda
Luau
Luacano
Lumege
Lucusse
Lumbala Kaquengue
Luena
Lovua
Chitato
Lovua
Cazombo
Macondo
Kalene Hill
Mwinilunga
Chisasa
Solwezi
Mutanda
Chingola
Chililabombwe
Mufulira
Kitwe
Ndola
Kapiri Mposhi
Kapiri Mposhi
Kaputa
Lago Mweru Wantipa
Mpulungu
Mbala
Nchelenge
Lago Mweru
Mporokoso
Mpanda
Senga Hill
Nakonde
Kawambwa
Chimpembe
Chibote
Mukupa
Kaoma
Lukwesi
Mwenda
Nsombo
Luwingu
Luena
Kasama
Nsando
Malole
Makasa
Isoka
Chitipa
Karonga
Chibondo
Lago Bangweulu
Chambeshi
Chinsali
Livingstonia
Chilumba
Chiweta
Mansa
Matanda
Chembe
Jamfya
Kabuko
Mpika
Chifunda
Mzuzu
Nkhata Bay
Rumphi
Chikwa
Mzimba
Kazembe
Lundazi
Makuku
Chiundaponde
Mwanya
Mwase Lundazi
Lupiliche
Cobué
Metangula
Macaloge
Mataca
Mecula
Negomane
Mueda
Nairoto
Nantulo
Macomia
Quiterajo
Mocímboa da Praia
Palma
Cabo Delgado
Mucojo
Quissanga
Río Rovuma
Río Lugenda
Río Messalo
Lago Malawi
Lago Tanganyika
Lago Rukwa
Lago Mweru
Lago Bangweulu
Lago Kariba
Río Zambeze
Río Cuando
Río Cuanza
Río Longa
Río Kwando
Río Kafue
Río Luangwa
Río Luapula
Río Chambeshi
Río Ruvuma
Río Lurio
Río Lúrio
Río Limpopo
Río Nyassa
Río Rufiji
Río Ruaha
Río Kilombero
Río Kafue
Río Luena
Río Cuando
Río Cuanza
Río Longa
Río Kwando
Río Zambeze
Río Chifumage
Río Luena
Río Lungue-Bungo
Río Balombo
Río Cuvo
Río Cubango



El árido desierto de Namib se extiende por la costa de Namibia. Grandes yacimientos de diamantes se encuentra bajo kilómetros de dunas móviles.

La Table Mountain, con su cima llana y pliegues que parecen de tela, domina la bahía en Ciudad del Cabo, que alberga el Parlamento de la República de Sudáfrica.

La agricultura comprende una amplia gama de cultivos en Sudáfrica. En muchas áreas, con ayuda de sistemas de riego como el Proyecto Río Orange que suple las irregulares lluvias.

USOS DEL SUELO

TÉ, ALGODÓN, SISAL Y TABACO son los cultivos comerciales del sudeste, junto a las uvas y cítricos de la costa meridional. El café se cultiva en el norte de Angola. El maíz es el principal cultivo para consumo, junto con la mandioca, legumbres y papas. En la mayor parte de Botswana y Namibia los suelos pobres y las sequías sólo permiten el pastoreo.

Utilización del suelo y agricultura

- bovino
- cítricos
- café
- maíz
- algodón
- té
- tabaco
- viñedo
- capitales
- princ. ciudades
- pastos
- cultivos
- bosque
- desierto

POBLACIÓN URBANA Y RURAL

urbana 46% — rural 54%

0 10 20 30 40 50 60 70 80 90 100

DENSIDAD	SUPERFICE TOTAL
84 habitantes por km²	5.910.870 km²

C22/P238
C46/P516

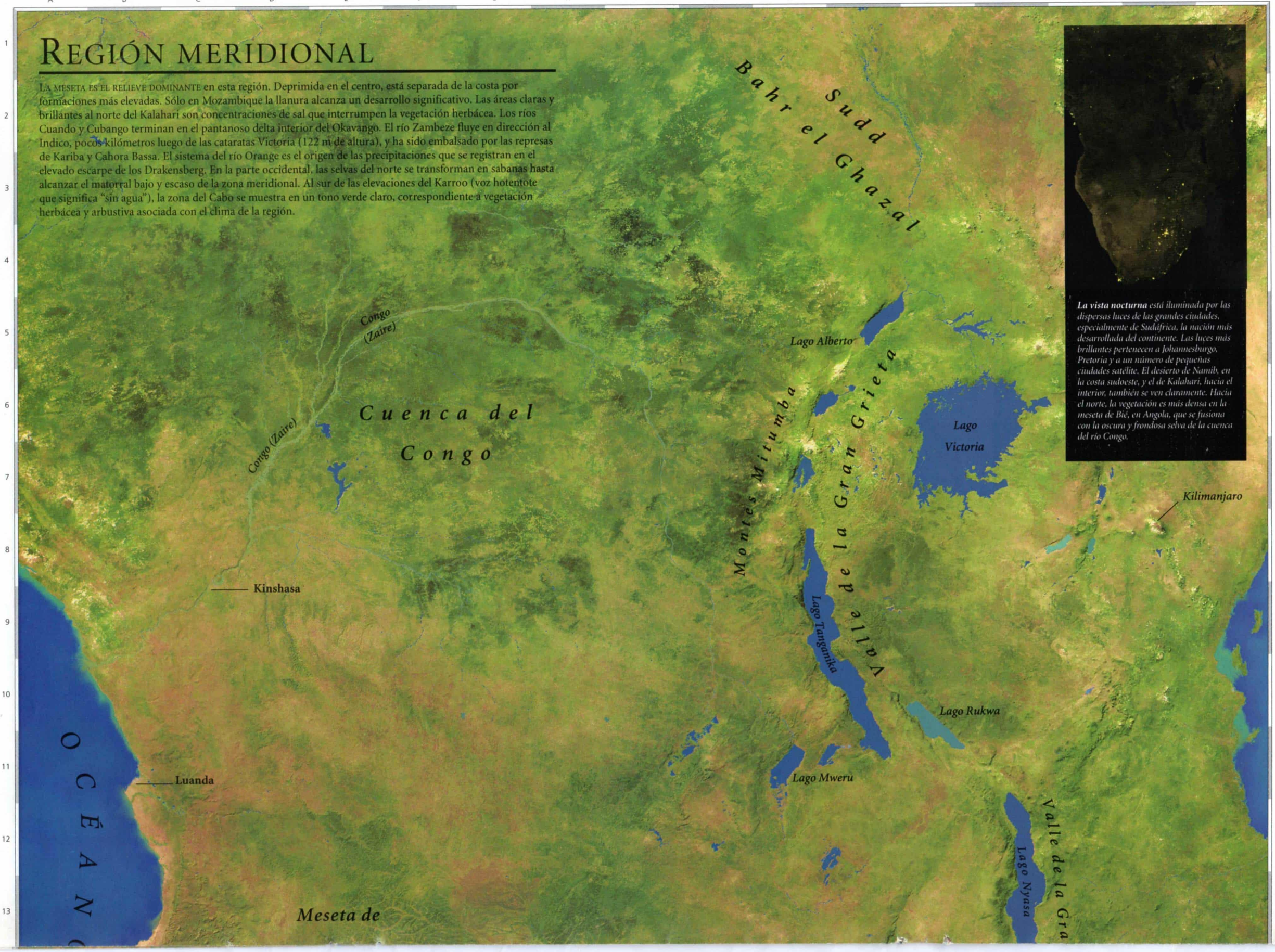

Región meridional

La meseta es el relieve dominante en esta región. Deprimida en el centro, está separada de la costa por formaciones más elevadas. Sólo en Mozambique la llanura alcanza un desarrollo significativo. Las áreas claras y brillantes al norte del Kalahari son concentraciones de sal que interrumpen la vegetación herbácea. Los ríos Cuando y Cubango terminan en el pantanoso delta interior del Okavango. El río Zambeze fluye en dirección al Indico, pocos kilómetros luego de las cataratas Victoria (122 m de altura), y ha sido embalsado por las represas de Kariba y Cahora Bassa. El sistema del río Orange es el origen de las precipitaciones que se registran en el elevado escarpe de los Drakensberg. En la parte occidental, las selvas del norte se transforman en sabanas hasta alcanzar el matorral bajo y escaso de la zona meridional. Al sur de las elevaciones del Karroo (voz hotentote que significa "sin agua"), la zona del Cabo se muestra en un tono verde claro, correspondiente a vegetación herbácea y arbustiva asociada con el clima de la región.

La vista nocturna *está iluminada por las dispersas luces de las grandes ciudades, especialmente de Sudáfrica, la nación más desarrollada del continente. Las luces más brillantes pertenecen a Johannesburgo, Pretoria y a un número de pequeñas ciudades satélite. El desierto de Namib, en la costa sudoeste, y el de Kalahari, hacia el interior, también se ven claramente. Hacia el norte, la vegetación es más densa en la meseta de Bié, en Angola, que se fusiona con la oscura y frondosa selva de la cuenca del río Congo.*

Bié
Lilongwe
Gran Grieta
Lusaka
Lago Cabora Bassa
R. Zambeze
Lago Kariba
Harare
Rio Pungoe
Beira
Canal de Mozambique
OCÉANO ATLÁNTICO
OCÉANO ÍNDICO
Ovamboland
Pantano Salado de Etosha
Kaoko Veld
Desierto de Namib
Okavango
Delta del Okavango
Desierto de Kalahari
Windhoek
Limpopo
Gaborone
Pretoria
Namaqualand
Maputo
Mbabane
Johannesburgo
Drakensberg
R. Orange
Maseru
Bloemfontein
Gran Karroo
Ciudad del Cabo
Cabo de Buena Esperanza
Cabo de las Agujas



El delta interior del río Okavango *está limitado por las dos fallas que corren de izquierda a derecha en la imagen. La zona ubicada entre ambas ha sufrido una depresión, en donde se desarrolla el delta. Hacia el norte, el terreno muestra patrones de erosión del viento, típico del clima desértico. La corriente del Okavango es intermitente. En esta imagen, la vegetación que rodea los brazos del río aparece de color verde debido a la abundancia de agua. Cuando está húmedo, el delta atrae a una gran variedad de animales salvajes.*

Beira, en Mozambique, *es un puerto y centro turístico situado en el lado norte de la desembocadura del río Pungoe. El río vacía su carga de sedimento en el canal de Mozambique, un brazo del Océano Indico que separa Madagascar de Africa continental. Al norte de la ciudad, los terrenos pobremente drenados muestran gran cantidad de lagos y lagunas interconectadas.*

KENIA EN CIFRAS

indep. 1963	límites 1963	día nacional 12/12	matrícula EAK	hora +3	larga dist. +254	internet .ke

CAPITAL: NAIROBI | SUP.: 566.970 KM2 | POB.: 29 MILLONES | RENTA: US$ 340

La zona norte del país es desértica y las tierras fértiles se encuentran al este. Su planicie central está cortada por el Great Rift Valley. La política estuvo dominada por Jomo Kenyatta y, luego, por Daniel Arap Moi, reelecto en 1997.

■ **POBLACIÓN.** En Kenia conviven unos 70 grupos étnicos, con mayoría de kikuyus (21%), luhya, luo, kalenjin y kamba. Menos del 30% vive en ciudades. Los kikuyus son víctimas de ataques de otros grupos. Se hablan swahili, inglés y otras lenguas indígenas.

■ **POLÍTICA.** Es una democracia multipartidaria desde 1992, con predominio del partido KANU que dirige Moi, en el poder desde 1978. Moi fue acusado de cometer fraude para lograr su reelección en 1997.

■ **ECONOMÍA.** El turismo es la principal fuentes de ingresos y la industria es la más diversificada de África oriental. Entre los cultivos, se destacan el café y el té. La agricultura es responsable del 30% del PBI.

■ **EDUCACIÓN Y SALUD.** El alfabetismo alcanza al 79% y sólo el 24% de los jóvenes va a la secundaria. Hay un médico cada 6.600 personas. Se calcula que más del 10% de la población tiene sida.

CRONOLOGÍA

En la región, desde el s.X, se mezclaron colonos árabes y miembros de tribus locales. En 1895 se estableció el protectorado británico de Africa Oriental.

1900-18 | Asentamiento de europeos.
1944 | Se forma la Unión Africana de Kenia.
1952-6 | Movimiento Mau Mau, violenta campaña de los kikuyus para recuperar tierras.
1953 | Prohibición de la Unión Africana de Kenia (KAU), liderada por Kenyatta.
1960 | Formación del partido KANU (Unión Africana Nacional de Kenia).
1963| Independencia. Kenyatta, del KANU, gana las elecciones y asume como primer ministro.
1978 | Tras la muerte de Kenyatta, Moi, que era vicepresidente, asume el mando.
1982 | Sistema de partido único.
1992 | Aumento de la violencia racial. Sistema multipartidario.
1997 | Moi vuelve a ser elegido presidente.

SOMALÍA EN CIFRAS

indep. 1960	límites 1960	día nacional 1/7	matrícula SP	hora +3	larga dist. +252	internet .so

CAPITAL: MOGADISCIO | SUPERFICIE: 627.340 KM2 | POBLACIÓN: 10,7 MILLONES | RENTA: US$ 100

Británicos e italianos colonizaron las tierras de Somalía. Años de guerra civil determinaron el colapso del gobierno y el fracaso de las intervenciones de la ONU y Estados Unidos.

■ **POBLACIÓN.** El 74% vive en zonas rurales y la sociedad está organizada según el sistema de clanes. El 98% adhiere al grupo religioso musulmán sunnita y mantiene una fuerte identidad nacional.

■ **POLÍTICA.** El país estuvo en guerra con Etiopía entre 1964 y 1987 por los reclamos de autonomía de Ogadén. Luego, en 1991, parte de la zona norte (*Somaliland*) se declaró independiente. El general Said Barre gobernó entre 1969 y 1991. La unidad efectiva del Estado desapareció desde entonces, a pesar de las misiones de la ONU y de EE.UU. Así aparecieron "miniestados", como *Puntland* y *Jubaland*, y el gobierno perdió el reconocimiento internacional.

■ **ECONOMÍA.** La economía se basaba en la ganadería y agricultura pero la guerra civil interrumpió su desarrollo. En la actualidad, Somalia depende de la ayuda extranjera aunque en el sur se registra una leve reactivación. Las riquezas minerales y la posibilidad de encontrar petróleo permanecen sin ser aprovechadas.

■ **EDUCACIÓN Y SALUD.** La alfabetización sólo alcanza al 24% de la población. El sistema educativo vive una situación crítica a partir de la guerra civil. Hay un médico cada 14.300 personas y los servicios estatales de salud son precarios, destacándose los prestados por extranjeros.

ETIOPÍA EN CIFRAS

indep. 1896	límites 1993	día nacional 28/5	matrícula ETH	hora +3	larga dist. +251	internet .et

CAPITAL: ADDIS ABEBA | SUPERFICIE: 1.101.000 KM2 | POBLACIÓN: 62,1 MILLONES | RENTA: US$ 110

Después de rechazar a los musulmanes en el siglo XVI, Etiopía se desarrolló como un imperio aislado hasta las invasiones de Egipto y Sudán en el s. XIX. En 1896 los europeos reconocieron la independencia del territorio.

■ **POBLACIÓN.** El 87% vive en zonas rurales y hay 76 comunidades que hablan 286 lenguas. El grupo más grande es el Oromos (o Gallas) que constituye el 40% de la población. Durante la guerra civil hubo enfrentamientos entre estos grupos,que luego se unieron contra la dictadura.

■ **POLÍTICA.** Un gobierno marxista dirigió el país desde 1977 hasta 1991. Luego de cuatro años de transición, en 1995 se realizaron elecciones generales, comenzó a regir el libre mercado y a establecerse una democracia multipartidaria. En 1998 comenzaron los conflictos con Eritrea por la zona desértica de Badmé. Estos enfrentamientos se agravaron en el 2000.

■ **ECONOMÍA.** Desde el fin de la guerra civil, Etiopía es uno de los países más pobres, que comenzó a orientarse hacia el libre mercado y a reformas en la propiedad de la tierra. La economía nacional está basada en la agricultura (café) y depende de las inversiones extranjeras.

■ **EDUCACIÓN Y SALUD.** El 35% de la población está alfabetizada. Concurren al nivel primario el 37% de los habitantes, al secundario el 11% y al terciario, el 1%. Sólo la mitad vive a menos de 12 km de una unidad sanitaria. Las enfermedades de la piel y los ojos son muy comunes. Hay un médico cada 25.000 personas.

TANZANIA EN CIFRAS

indep. 1961	límites 1964	día nacional 26/4	matrícula EAT	hora +3	larga dist. +255	internet .tz

CAPITAL: DODOMA | SUPERFICIE: 886.040 KM2 | POBLACIÓN: 32,2 MILLONES | RENTA: US$ 210

El territorio comprende zonas bajas, volcanes, el Kilimanjaro y parte del Great Rift Valley (Valle de la Gran Grieta). En 1995 hubo elecciones multipartidarias.

■ **POBLACIÓN.** Casi toda la población pertenece a alguno de los 120 pequeños grupos de origen bantú que hay en el país. No existen rivalidades entre los grupos. Se hablan swahili e inglés. Sólo la cuarta parte de la población vive en ciudades.

■ **POLÍTICA.** Julius Nyerere dominó la política durante dos décadas. El creó el Partido Revolucionario, que mantiene el predominio, y su filosofía de socialismo africano. En 1985, Nyerere fue sucedido por Ali Hassan Mwinyi y se introdujo un sistema multipartidario. Benjamin Mkapa asumió la presidencia en 1995.

■ **ECONOMÍA.** Se produce café, algodón, sisal, té y diamantes. Zanzíbar es el tercer productor mundial de clavo de olor. Recientes reformas bajaron la inflación y el déficit fiscal.

■ **EDUCACIÓN Y SALUD.** El alfabetismo llega al 71% y el nivel de deserción en la secundaria es alto. Sólo la escuela primaria es gratuita. Los servicios de salud son accesibles para el 66% de la población.



BURUNDI

■ La historia de Burundi está marcada por los violentos y tradicionales conflictos entre los Hutu, el grupo étnico más numeroso (85%) y los Tutsi (14%), ex elite política que aún controla el ejército. Grandes masacres se repitieron durante las dos últimas décadas del s.XX. La gran mayoría subsiste gracias a la actividad agrícola. Tiene una de las reservas de níquel más grandes del mundo.

ERITREA

■ Con una estratégica posición sobre el Mar Rojo, esta ex colonia italiana y británica fue ocupada por Etiopía desde 1952 hasta 1993, cuando se declaró independiente. Desde 1998 mantiene un conflicto limítrofe con Etiopía (ver textos de ese país en esta página). Se hablan nueve lenguas distintas y sólo el 25% de la población está alfabetizada. Hay reservas de cobre, plata, cinc, oro, sílice, granito y mármol.

RUANDA

■ Desde la independencia, en 1962, las tensiones étnicas entre los Hutu (90%) - del Frente Patriótico Ruandés (FPR)- y los Tutsi (8%) dominaron la política y provocaron cientos de miles de muertes y de exiliados en los países vecinos. La violencia recrudeció en 1994. Produce café y tiene reservas de gas y petróleo. La alfabetización alcanza al 43% de la población. Hay un médico cada 40.600 personas.

SUDÁN

■ Sudán tiene un gran número de grupos étnicos y lingüísticos (se hablan al menos 10 lenguas). Las tensiones entre los musulmanes árabes del norte y los africanos cristianos del sur han provocado dos guerras civiles desde la independencia de Egipto (región norte) y Gran Bretaña (sur). En 1989 los militares tomaron el poder e instalaron un régimen islámico. Produce petróleo, gas y goma arábiga.

SEYCHELLES

■ Es un archipiélago del Indico formado por 115 islas. Ex colonia británica, tuvo un sistema de partido único durante 16 años dirigido por France-Albert René . En 1993 hubo elecciones multipartidarias y René retuvo el poder. La economía se basa en el turismo, la pesca (camarones y atún) y la reexportación. El 84% está alfabetizado y ahora hay escuelas privadas. El sistema de salud es eficiente.

DJIBOUTI

■ Conocido desde 1967 como el territorio francés de los Afars (en el norte) y los Issas (en el sur) –grupos relacionados con los somalíes- se independizó en 1977. Los enfrentamientos entre ambos grupos provocaron la actividad guerrillera en 1991 que, no obstante la firma de un acuerdo de paz, no dejó de manifestar su disconformidad. Su economía cobra relevancia en la actividad portuaria.

UGANDA

■ Una continua lucha étnica. Así puede resumirse la historia de Uganda desde la independencia en 1962 hasta 1986 cuando se restauró la paz y comenzó la reconstrucción económica y democrática. En la década de 1970-80 los conflictos étnicos destruyeron la economía y provocaron la muerte de casi un millón de ugandeses. La economía se basa en la agricultura (especialmente, café). La población vive mayoritariamente en áreas rurales (87%) y está formada por 13 grupos diferentes. El 64% está alfabetizada. Hay un médico cada 25.000 personas.

PAÍS	CAPITAL	SUPERFICIE km²	POBLACIÓN en miles	DENSIDAD hab/km²	INGRESO per cápita en US$	Expect. de VIDA	Mortal. Inf. por 1000 nacidos vivos
Burundi	Bujumbura	25.650	6.600	257	140	42	119
Djibouti	Djibouti	23.180	0,652	28	750	50	106
Eritrea	Asmara	93.080	3.500	37	230	51	108
Ruanda	Kigali	24.950	6.500	261	210	41	124
Seychelles	Victoria	270	75	279	6.910	71	15
Sudán	Jartum	2.376.000	28.500	12	290	28	71
Uganda	Kampala	199.550	21.300	107	330	40	90

SUDÁFRICA EN CIFRAS

indep. -	límites 1994	día nacional 27/4	matrícula ZA	hora +2	larga dist. +27	internet .za

CAPITAL: PRETORIA/C. DEL CABO | SUP.: 1.221.040 KM2 | POBLACIÓN: 44,5 MILL. | RENTA: US$ 3.210

Con abundantes recursos naturales, este país estuvo dominado por una minoría blanca hasta 1994. Su economía, basada en la minería y la industria, es la más desarrollada del continente.

■ **POBLACIÓN.** Un 23% de la población es de origen bantú y se destacan otros grupos como los xhosa y los zulúes. Los blancos representan un 15% y hay comunidades de mestizos e indios.

■ **POLÍTICA.** El Congreso Nacional Africano (ANC), de Nelson Mandela, gobernó junto al Partido Nacional, que representa a la minoría blanca, hasta 1996. En 1999, Thabo Mbeki asumió la presidencia y el ANC aumentó su mayoría parlamentaria. Entre los desafíos del gobierno figuran bajar el desempleo (30%) y terminar con viejas rivalidades étnicas.

■ **ECONOMÍA.** Sudáfrica produce el 30% del oro mundial y es un gran proveedor de manganeso, cromo, vanadio, vermiculita, uranio, platino y diamantes. Además, utiliza su carbón para producir petróleo. Posee una agricultura variada, que incluye maíz, frutas y viñedos, y ganado ovino. Su industria está bien desarrollada.

■ **EDUCACIÓN.** El alfabetismo llega al 84% pero se trata de mejorar los recursos y combatir la violencia en las escuelas.

■ **SALUD.** Aunque ya no hay servicios segregados, persisten las diferencias en cuanto al acceso de blancos y negros. En áreas rurales, uno de cada cinco chicos muere antes de cumplir cinco años. Alarmante incidencia de sida y tuberculosis.

CRONOLOGÍA

En 1652 llegaron colonos holandeses. Los británicos arribaron en el s.XVIII.

1899-1902 | Guerra entre británicos y colonos de origen holandés (bóers).
1910 | Se establece la Unión Sudafricana, bajo control británico.
1934 | Independencia.
1948 | El Partido Nacional llega al poder y establece el *apartheid* (política segregacionista).
1960 | Masacre de Shaperville (violenta represión contra una manifestación negra) y prohibición de grupos políticos negros.
1961 | República de Sudáfrica.
1990 | Legalización de los partidos negros.
1994 | Mandela asume la presidencia, tras comicios multirraciales.
1999 | Thabo Mbeki sucede a Mandela en la presidencia.



ZIMBABWE EN CIFRAS

indep. 1980	límites 1980	día nacional 18/4	matrícula ZW	hora +2	larga dist. +263	internet .zw

CAPITAL: HARARE | SUPERFICIE: 390.580 KM2 | POBLACIÓN: 11,9 MILLONES | RENTA: US$ 720

Al igual que Sudáfrica, Zimbabwe fue colonia británica y tuvo segregación racial. Desde 1980 Robert Mugabe se mantiene en el poder.

■ **POBLACIÓN.** Los ndebele y los shona o mashona representan más del 80% de la población. Los blancos suman el 1%.

■ **POLÍTICA.** Es una democracia multipartidaria casi hegemonizada por ZANU (Unión Nacional Africana de Zimbabwe) y por Mugabe que trató de establecer un sistema de partido único socialista, pero abandonó la idea en 1991. En el 2000 hubo serios incidentes que incluyeron la ocupación de granjas administradas por blancos y el asesinato de sus propietarios.

■ **ECONOMÍA.** Después de Sudáfrica, es la nación más diversificada. Se expanden la extracción de carbón y la producción hidroeléctrica. Autosuficiencia en alimentos. Produce oro y tabaco.

■ **EDUCACIÓN Y SALUD.** El alfabetismo llega al 91% y el sistema educativo es bueno. El sida, la malaria y la tuberculosis preocupan al gobierno.

MOZAMBIQUE EN CIFRAS

indep. 1975	límites 1975	día nacional 25/6	matrícula MOC	hora +2	larga dist. +258	internet .mz

CAPITAL: MAPUTO | SUPERFICIE: 784.000 KM2 | POBLACIÓN: 18,7 MILLONES | RENTA: US$ 140

Ex colonia portuguesa, fue gobernado por Samora Machel hasta 1986. Hasta 1992 persistieron los enfrentamientos entre grupos políticos antagónicos.

■ **POBLACIÓN.** Residen en Mozambique una decena de diferentes grupos étnicos. La tensión social predominante es entre el RENAMO (Resistencia Nacional de Mozambique) y el FRELIMO (Frente de Liberación de Mozambique). Luego de la independencia y hasta 1992, Mozambique ha vivido un estado casi permanente de conflicto entre ambos grupos (RENAMO fue apoyado por Sudáfrica). La tensión continúa pero el país parece estabilizarse.

■ **POLÍTICA.** Tras la muerte de Machel, Joaquim Chissano, del FRELIMO, asumió la presidencia. Actualmente, RENAMO es la principal fuerza de oposición en el Parlamento.

■ **ECONOMÍA.** Tiene reservas poco explotadas de carbón, hierro, bauxita, gas natural y uranio. Entre los cultivos se destaca el algodón y también es importante la pesca (camarones). En 1999 se adoptaron medidas para liberar el comercio y hacer privatizaciones.

■ **EDUCACIÓN Y SALUD.** Se trata de recuperar los sistemas educativo y de salud, dañados por la guerra civil. El alfabetismo es del 41%. Hay un médico cada 50.000 personas y un millón de enfermos de sida.

ANGOLA

■ La guerra civil ha sido casi permanente desde 1975 cuando Angola se independizó de Portugal y el Movimiento Popular de Liberación de Angola (MPLA) tomó el poder. A éste se le opone la Unión Nacional para la Independencia Total de Angola (UNITA). La firma de un acuerdo de paz en 1994 favoreció la formación de un gobierno de unidad nacional. En 1998 la guerra volvió a explotar y, en 1999, intervino la ONU y el MPLA recuperó el gobierno. Angola es rico en petróleo y diamantes. El alfabetismo alcanza el 45%.

LESOTHO

■ Rodeado totalmente por Sudáfrica, el Reino de Lesotho es económicamente dependiente de su gran vecino. Sin embargo, ha comenzado a producir y exportar energía hidroeléctrica y se extraen diamantes. Las elecciones en 1993 terminaron un gobierno militar de siete años. En 1998 las fuerzas de Sudáfrica intervinieron a raíz de las protestas frente a las elecciones realizadas ese año. Tiene uno de los índices de alfabetización más alto de Africa (82%).

ZAMBIA

■ Más de 70 grupos étnicos componen la población de Zambia, una ex colonia británica que en 1991 vivió la transición pacífica de un régimen unipartidario, de Kenneth Kaunda, que gobernaba desde 1964, a una democracia multipartidaria. Su economía está basada en la explotación del cobre: es el sexto productor mundial. También posee potencial hidroeléctrico y de autoabestecimiento de alimentos. La alfabetización alcanza al 75% de la población. El problema de mayor peso en el sector salud es el sida.

MADAGASCAR

■ Es la cuarta isla más grande del mundo. Después de 18 años de dictadura, en 1993 se realizaron elecciones mutlipartidarias. El ex líder de facto, Didier Ratsiraka, ganó las elecciones ese año y las de 1997. Su economía está basada en la agricultura: es el segundo productor mundial de vainilla. El alfabetismo alcanza al 47%. Hay un médico cada 10.000 habitantes.

MAURICIO

■ Este archipiélago del Océano Indico toma el nombre de la principal isla, de origen volcánico. Fue colonizado por alemanes, franceses y británicos. Desde la independencia, en 1968, se ha caracterizado por sus gobiernos de coalición. Ha tenido un considerable desarrollo económico a partir de una exitosa diversificación industrial y la expansión del turismo. Alfabetismo alto: 83%.

BOTSWANA

■ Gran parte del país está cubierto por el desierto de Kalahari y al noroeste, regado por el delta del Okavango. Es una democracia multipartidaria: el Partido Democrático de Botswana ganó las elecciones desde la independencia (1966). Es el tercer productor mundial de diamantes y su economía ha sido bien manejada. Casi toda la población pertenece al grupo Tswana. Tiene un alto grado de alfabetización (74%). El flagelo del sida es particularmente alarmante (uno de cada cuatro adultos piensa que es HIV positivo).

MALAWI

■ Los límites del país están marcados por el Great Rift Valley atravesado por uno de los lagos más grandes de Africa, el Nyasa (o Malawi). Su actividad económica se basa en la agricultura (té, caña de azúcar y tabaco, que representa el 76% de las exportaciones). Ex colonia británica, alcanzó el sistema multipartidario en 1994 luego de tres décadas de gobierno de Hastings Banda, que se basó en el partido único. El alfabetismo llega al 58% y hay un médico cada 50.000 personas.

NAMIBIA

■ El territorio de esta ex colonia alemana fue ocupado por Sudáfrica en 1915. Recién en 1990, después de años de enfrentamientos con la guerrilla liderada por SWAPO (Organización del Pueblo del Sudoeste de Africa), la práctica del *apartheid* y la intervención de la ONU, Namibia logró la independencia. El presidente Sam Nujoma pertenece a SWAPO. Importante productor de minerales como uranio, diamantes, oro y cobre. La alfabetización alcanza el 80% de la población. La principal causa de muerte es el sida.

SWAZILANDIA

■ Con montañas y elevadas mesetas, Swazilandia es una monarquía. El rey Mswati III prometió una nueva Constitución para el 2000 ante reclamos de mayor democracia. El 60% de su población es cristiana y el 75% está alfabetizada. El sida es la enfermedad más importante. Sus productos más destacados son azúcar, pulpa de papel y carbón.

COMORES

■ Este archipiélago está formado por tres grandes islas y otras más pequeñas. La mayoría de la población se dedica a la agricultura (vainilla y especias). Desde la independencia(1975), la inestabilidad política estuvo signada por golpes de Estado. La gran mayoría es musulmana. El sistema educativo carece de nivel secundario (la alfabetización alcanza al 55%). Hay un médico cada 10.000 habitantes.

PAÍS	CAPITAL	SUPERFICIE km²	POBLACIÓN en miles	DENSIDAD hab/km²	INGRESO per cápita en US$	Expect. de VIDA	Mortal. Inf. por 1000 nacidos vivos
Angola	Luanda	1.124.670	12.000	10	260	47	125
Botswana	Gaborone	566.730	1.600	3	3.310	47	58
Comores	Moroni	2.230	672	301	400	59	65
Lesotho	Maseru	30.350	2.200	72	680	56	93
Madagascar	Antananarivo	581.540	16.300	28	250	58	94
Malawi	Lilongwe	118.480	10.400	111	210	39	135
Mauricio	Port Louis	1.860	1.200	649	3.870	71	92
Namibia	Windhoek	824.290	1.700	2	2.110	52	65
Swazilandia	Mbabane	17.200	900	54	1.520	60	65
Zambia	Lusaka	740.720	8.700	12	370	40	37

Clarín

DORLING KINDERSLEY

GRAN ATLAS

Clarín 2000

la tierra desde el satélite

27 EUROPA

MAPA FÍSICO

MAPA POLÍTICO

RECURSOS ECÓNOMICOS

Biblioteca **Clarín**
Invitación al saber

MAPA FÍSICO

LA DIVERSIDAD FÍSICA de Europa contrasta con su pequeña extensión. Al noroeste y al sur predomina el relieve montañoso. En el norte, las más antiguas y redondeadas alturas atlánticas van desde las Islas Británicas hasta Escandinavia. En el sur están los más jóvenes y escarpados picos de los relieves alpinos. Y en el centro la llanura Noreuropea que se extiende desde los Fens en Inglaterra hasta los Urales en Rusia. Al sur de la llanura hay otras cuencas sedimentarias con pliegues suaves, separadas por mesetas antiguas (macizos).

LA LLANURA NOREUROPEA

LA LLANURA NOREUROPEA, a menos de 300 m sobre el nivel del mar, refleja claramente las glaciaciones del pasado. Colinas de morrenas de diversos materiales y depósitos eólicos se han acumulado en gran parte de la región. La capa de hielo desvió varios ríos de sus cursos originales.

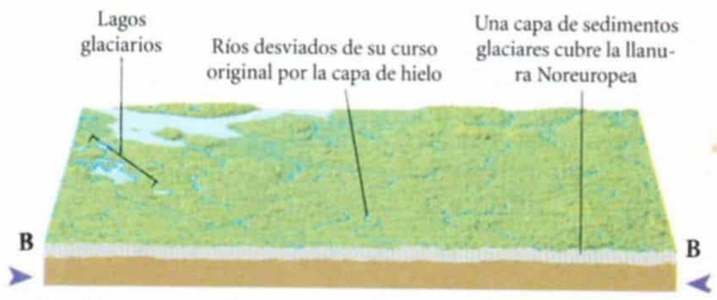

***Sección transversal** que muestra el bajo relieve y drenaje de la llanura Noreuropea.*

LAS ALTURAS ATLÁNTICAS

LAS ALTURAS ATLÁNTICAS se formaron hace más de 500 millones de años, durante el plegamiento caledónico, por la compresión contra el escudo escandinavo o Báltico. Las montañas eran parte de una cadena continua que ahora está dividida por el Mar del Norte y una fosa tectónica submarina.

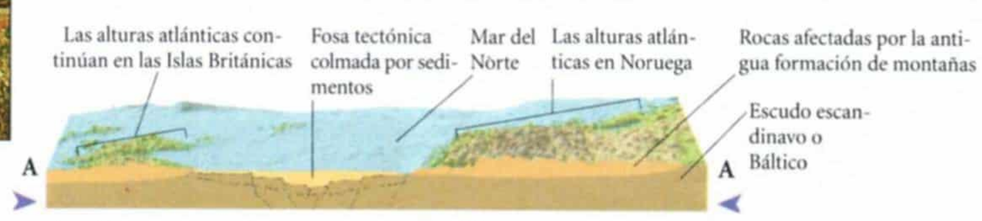

***Sección transversal** del noroeste de Europa que muestra la cadena montañosa continua y la fosa tectónica.*

LAS MESETAS Y LLANURAS

LAS MESETAS SOBREELEVADAS, o macizos, del sur de Europa central son el resultado de la erosión seguida de un levantamiento posterior. En ellas nacen muchos de los ríos que drenan las llanuras de Europa. En algunos lugares altos las fracturas han permitido que rocas ígneas profundas alcancen la superficie.

LAS MONTAÑAS ALPINAS

LA COLISIÓN DE los continentes africano y europeo, que empezó hace 65 millones de años, plegó y luego levantó una serie de cordilleras que cruzan Europa meridional y que continúan en Asia. Pueden distinguirse dos líneas principales de plegamiento: una incluye los Pirineos, los Alpes y los Cárpatos; la otra, los Apeninos y los Alpes Dináricos.

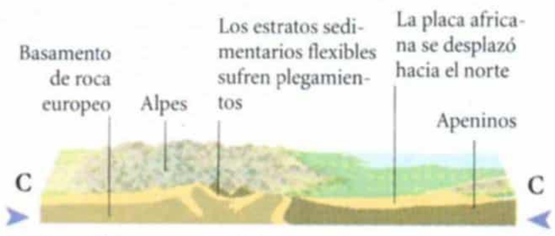

***Sección transversal** de los Alpes que muestra plegamientos y fallas causados por placas tectónicas.*

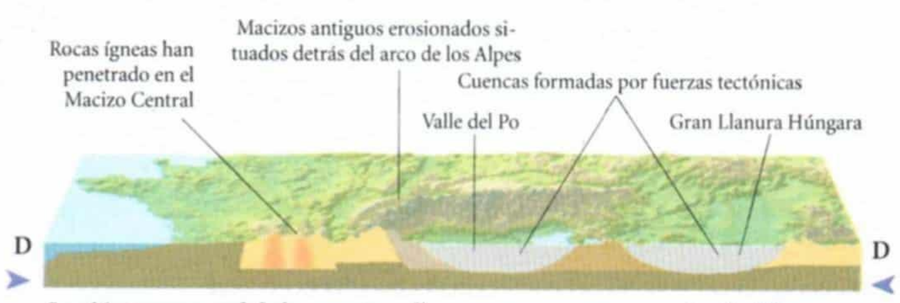

***Sección transversal** de las mesetas y llanuras que muestra la poca elevación de los antiguos macizos.*

EL CLIMA

A EXCEPCIÓN DEL NORTE Y EL SUR, Europa no sufre precipitaciones y temperaturas extremas. A lo largo de la costa oeste, las aguas cálidas de la corriente del Atlántico Norte moderan la temperatura. La circulación del aire de este a oeste está poco obstaculizada por el relieve. En cambio los Alpes impiden el paso de la masa de aire de norte a sur, protegiendo a parte del Mediterráneo de los vientos fríos del norte.

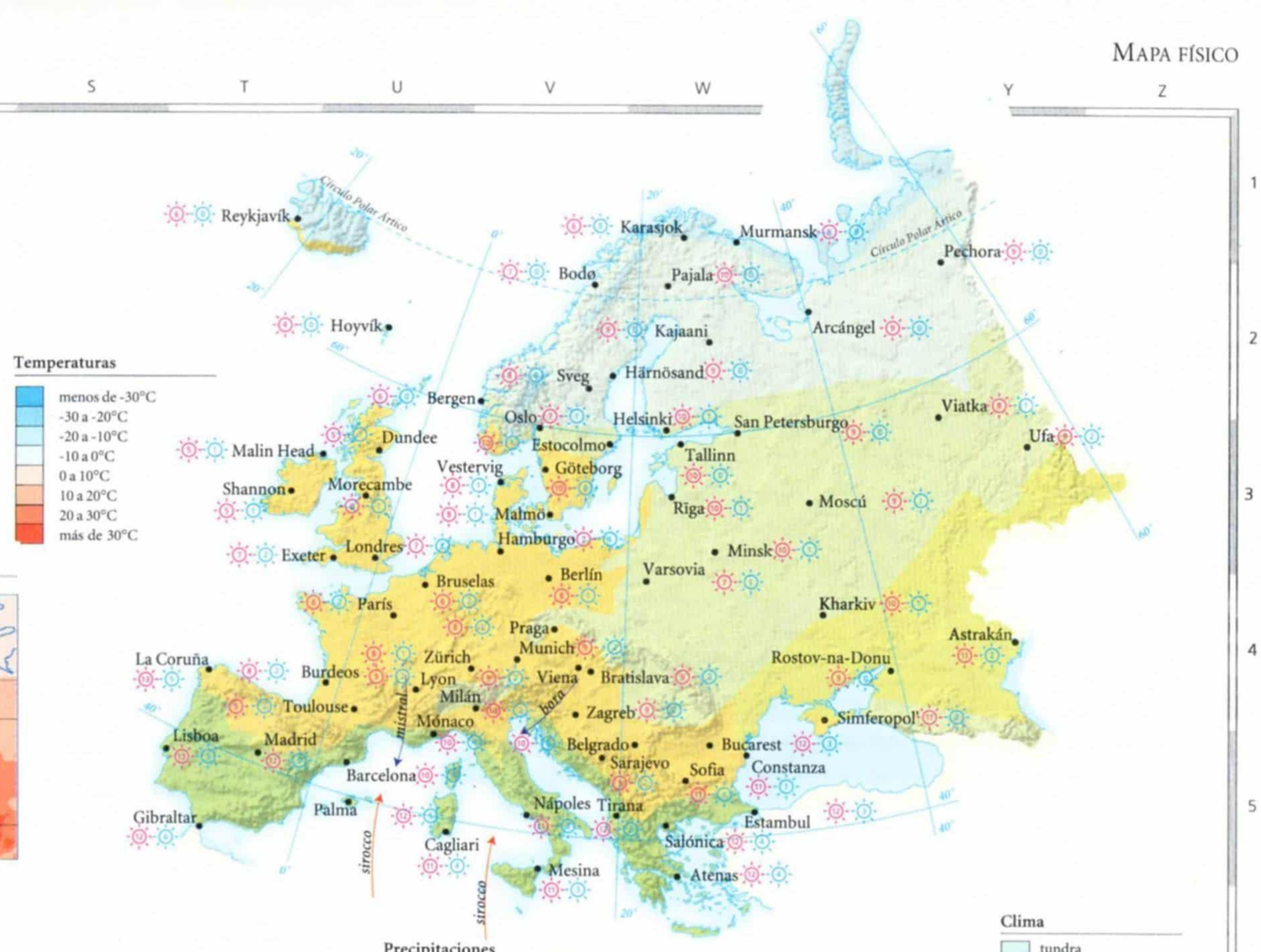

TEMPERATURAS

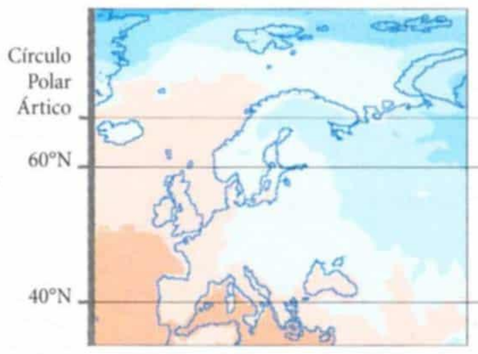

Temperaturas medias de enero

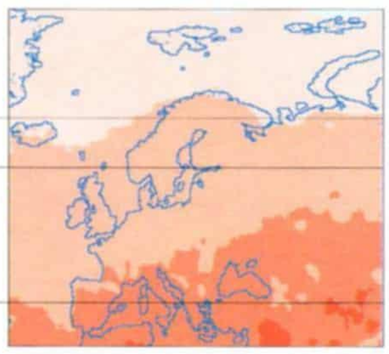

Temperaturas medias de julio

***Temperaturas suaves** y lluvias regulares favorecen a las fértiles tierras agrícolas que se encuentran en gran parte del noroeste de Europa.*

PRECIPITACIONES

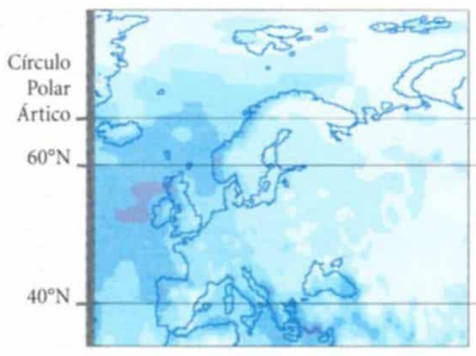

Precipitaciones medias de enero

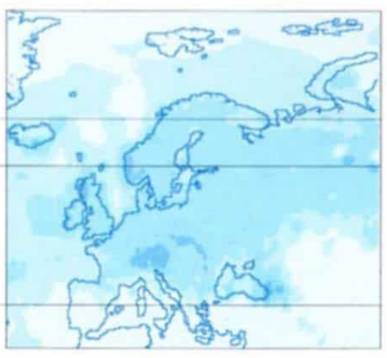

Precipitaciones medias de julio

***El cálido y seco** sirocco procedente de África sopla sobre las tierras costeras mediterráneas, cubiertas de matorrales.*

MODELADO DEL CONTINENTE

LOS SUCESIVOS PERÍODOS GLACIALES han dejado su huella en el relieve de toda Europa. Los glaciares actuales continúan esculpiendo picos y valles en las tierras altas atlánticas y en los Alpes. La actividad tectónica, tanto pasada como presente, ha modelado Europa meridional e Islandia. Todavía existen volcanes activos y se producen terremotos. El extenso litoral europeo es modificado, sobre todo en el noroeste, por la acción de las olas y los depósitos fluviales.

GLACIACIÓN

1 Glaciares de montaña, como éste de Islandia (*izquierda*), se forman en concavidades de la parte superior de los valles y descienden por la gravedad. Su crecimiento es dinámico. Nuevas nevadas se acumulan en la cabecera del glaciar mientras que la lengua se derrite depositando los materiales erosionados.

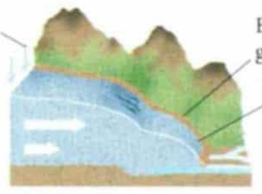

GLACIACIÓN: FORMACIÓN DE UN GLACIAR

SISTEMAS FLUVIALES

2 Los ríos transportan los materiales erosionados al mar. Los ríos lentos y de escasa pendiente, como éste del oeste de Rusia (*arriba*), depositan su carga de aluviones llenando valles y creando una llanura aluvial. Las posteriores fluctuaciones climáticas y tectónicas pueden erosionar la llanura aluvial y formar terrazas.

PROCESOS LITORALES

3 Los cordones litorales son barreras estrechas de arena y guijarros, formados por la deriva litoral y el proceso de transporte de materiales a lo largo de la playa por las olas. Generalmente se forman donde la costa cambia de dirección. Su crecimiento queda detenido por la corriente opuesta de un río,como en Spurn Head, en las Islas Británicas (*izquierda*).

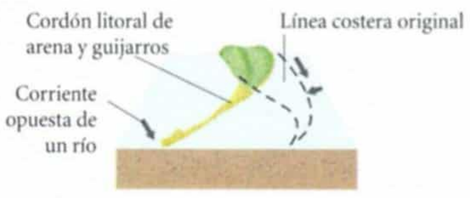

PROCESOS LITORALES: FORMACIÓN DE UN CORDÓN LITORAL.

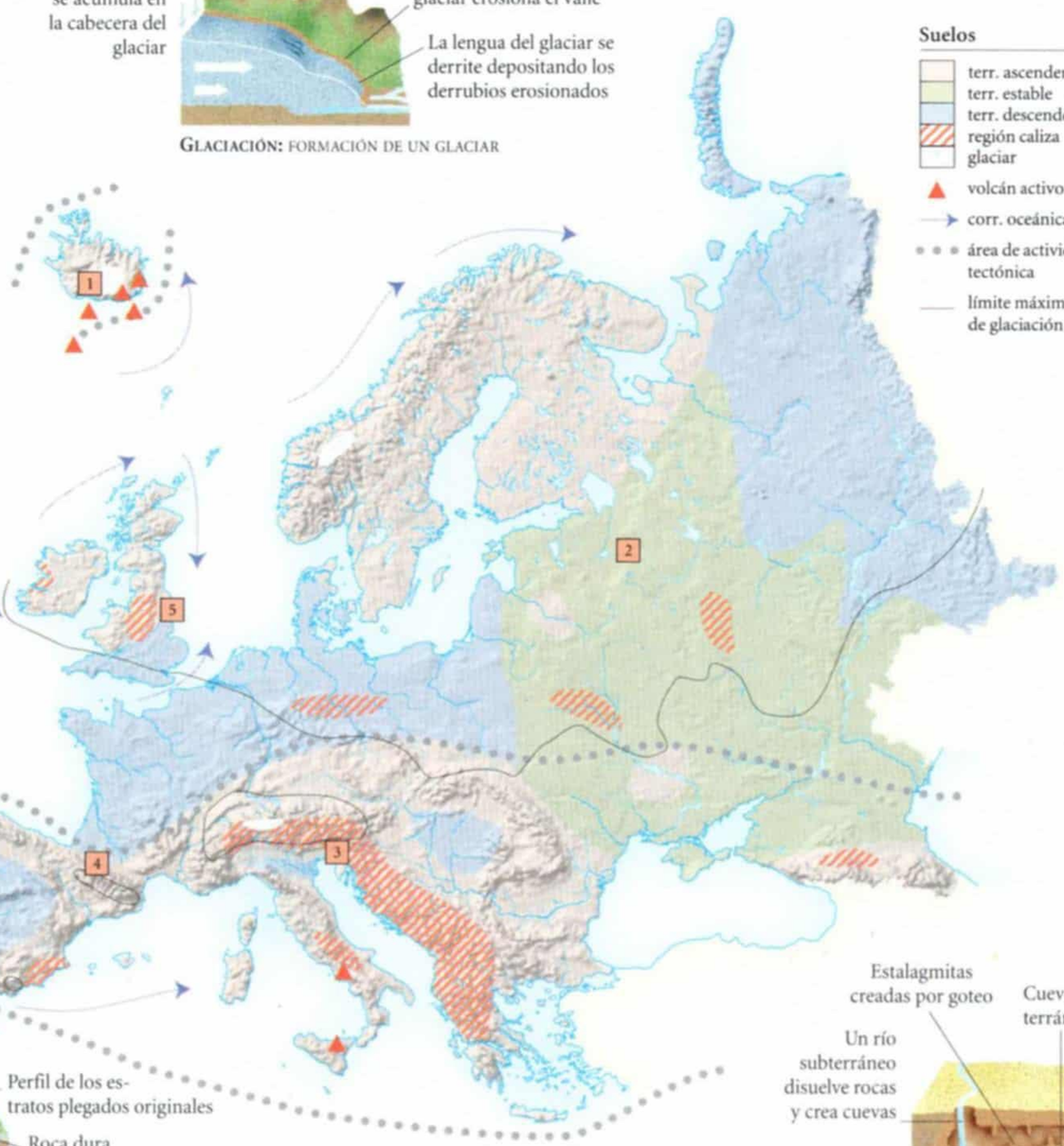

PAISAJE EN EVOLUCIÓN

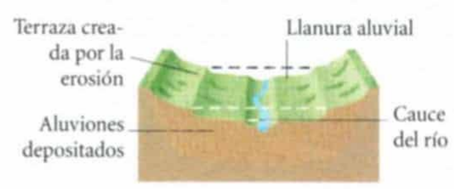

SISTEMAS FLUVIALES: FORMACIÓN DE UNA LLANURA ALUVIAL Y TERRAZAS



EROSIÓN Y METEORIZACIÓN

4 Europa sufrió plegamientos y fallas, quedando al descubierto capas de roca dura y blanda. La posterior erosión y meteorización desgastó los estratos blandos dejando las capas duras, como en los Pirineos franceses (*arriba*).

EROSIÓN Y METEORIZACIÓN: MODIFICACIÓN DE UN PLIEGUE

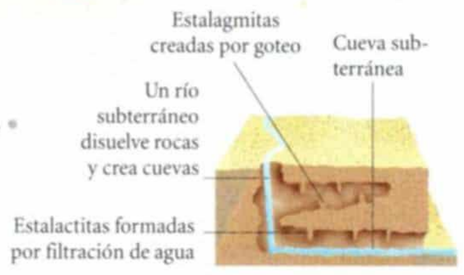

METEORIZACIÓN: FORMACIÓN DE UNA CUEVA

METEORIZACIÓN

3 El agua superficial se filtra a través de la caliza permeable y la roca se disuelve formando cuevas subterráneas, como la de Postojna en Karst, Eslovenia (*arriba*). Las estalactitas crecen hacia abajo cuando el agua rica en cal se filtra por las grietas del techo. Las estalagmitas crecen hacia arriba con el goteo.

MAPA POLÍTICO

LAS FRONTERAS DE EUROPA han cambiado muchas veces, sobre todo en el siglo XX como consecuencia de dos guerras mundiales -con la disgregación del imperio austrohúngaro y la Alemania nazi- y, en los años 90, tras la decadencia del comunismo en Europa oriental. La fragmentación de la antigua Yugoslavia alteró una vez más el mapa político, subrayando una tendencia al nacionalismo. En contraposición, la unión económica está aumentando. En 1958, la constitución de la Comunidad Económica Europea (actualmente Unión Europea o UE) fue un paso importante hacia la integración económica y política.

La puerta de Brandeburgo, *en Berlín, es el símbolo de la unificación alemana. En 1961 se construyó un muro para poner fin al éxodo de alemanes del este. La calle fue abierta de nuevo en 1989 cuando el muro fue derrumbado.*

POBLACIÓN

EUROPA ESTÁ DENSAMENTE poblada y urbanizada. En Bélgica y Reino Unido, más del 90% de los habitantes vive en áreas urbanas. Las mayores densidades de población se dan en un área que se extiende por el este desde el sur de Inglaterra y el norte de Francia hasta Alemania. El extremo septentrional está poco poblado.

La demanda de espacio *en las pobladas ciudades europeas, como Londres, ha provocado la construcción de rascacielos y el crecimiento de las áreas urbanas.*

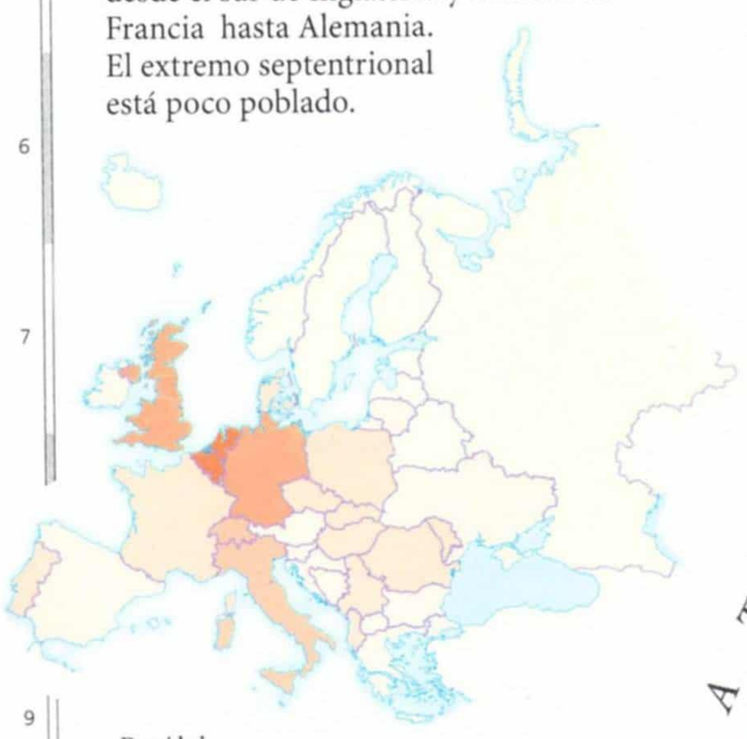

Densidad (hab. por km²)
- menos de 49
- 50-99
- 100-149
- 150-199
- 200-299
- más de 300

Los sistemas de vida tradicionales *persisten en muchas regiones rurales de Europa, sobre todo en el sur, en el este y en el extremo norte.*

REFERENCIAS

POBLACIÓN
- más de 5 millones
- 1 millón a 5 millones
- 500.000 a 1 millón
- 100.000 a 500.000
- 50.000 a 100.000
- 10.000 a 50.000
- Capital de estado

ESCALA 1:15.500.000
(proyección: azimutal equivalente de Lambert)

km 0 50 100 200 300 400 500 600 700 800 900 1000
millas 0 50 100 200 300 400 500 600 700

Estrecho de Dinamarca
Círculo Polar Ártico
REYKJAVIK
ISLANDIA
Mar de Noruega
Islas Feroe (Dinamarca)
OCÉANO ATLÁNTICO
Islas Shetland
Islas Hébridas
Islas Orcadas
Mar del Norte
Kristiansand
Bergen
Stavanger
Trondheim
OSLO
NORUEGA
SUECIA
FINLANDIA
Golfo de Botnia
Murmansk
Tampere
Turku
HELSINKI
San Petersburgo
Lago Ladoga
Åland
Uppsala
Örebro
ESTOCOLMO
TALLINN
ESTONIA
Vänern
Vättern
Jönköping
Gotland
Ventspils
LETONIA
RÍGA
Dvina Occidental
Liepája
Mar Báltico
ESCOCIA
Aberdeen
Dundee
Glasgow
Edimburgo
IRLANDA DEL NORTE
Belfast
REPÚBLICA DE IRLANDA
DUBLÍN
Isla de Man (RU)
Newcastle upon Tyne
REINO UNIDO
Leeds
Sheffield
Liverpool
Manchester
Birmingham
GALES
INGLATERRA
Cardiff
Támesis
LONDRES
Southampton
Canal de la Mancha
Islas del Canal (RU)
Le Havre
Sena
Rennes
PARÍS
Orléans
Loira
Nantes
St-Nazaire
Golfo de Vizcaya
FRANCIA
La Coruña
Limoges
Burdeos
Bilbao
Oporto
Duero
Valladolid
Ebro
Toulouse
Pirineos
PORTUGAL
LISBOA
Tajo
Setúbal
MADRID
Zaragoza
ANDORRA LA VELLA
ANDORRA
ESPAÑA
Barcelona
Valencia
Sevilla
Córdoba
Cádiz
Gibraltar (RU)
Málaga
Murcia
Ceuta (España)
Melilla (España)
Islas Baleares
Mallorca
Menorca
Ibiza
Palma
Mar Mediterráneo
Groninga
Hamburgo
AMSTERDAM
PAÍSES BAJOS
LA HAYA
Bremen
Rotterdam
Nimega
Hannover
Amberes
BÉLGICA
BRUSELAS
Lieja
Düsseldorf
Bonn
Rin
BERLÍN
ALEMANIA
Leipzig
Dresde
LUXEMBURGO
Frankfurt am Main
Nuremberg
Stuttgart
Estrasburgo
Zürich
BERNA
SUIZA
Ginebra
Lyon
Ródano
Alpes
Milán
Turín
Génova
Verona
Po
Bolonia
Florencia
Pisa
MÓNACO
Córcega
Cerdeña
Cagliari
Nápoles
Bari
Cosenza
Palermo
Mesina
Sicilia
Catania
MALTA
LA VALLETTA
Mar Tirreno
ITALIA
CIUDAD DEL VATICANO
ROMA
SAN MARINO
Mar Adriático
Elba
Oder
Álborg
Göteborg
DINAMARCA
COPENHAGUE
Odense
Helsingborg
Malmö
Kaliningrado
FED. RUSA (Kaliningrad)
Gdaúsk
Bydgoszcz
Vístula
Poznaú
Lodz
VARSOVIA
POLONIA
Wroclaw
Brest
Vitebsk
LITUANIA
Kaunas
VILNA
MINSK
BIELORRUSIA (Belarús)
Bobruisk
Gómel
KYIV (Kiev)
UCR
Lvov
Cracovia
PRAGA
REPÚBLICA CHECA
Dresde
Munich
Salzburgo
Danubio
VIENA
AUSTRIA
Innsbruck
LIECHTENSTEIN
LJUBLJANA
ESLOVENIA
Trieste
Venecia
CROACIA
ZAGREB
BRATISLAVA
ESLOVAQUIA
Győr
BUDAPEST
HUNGRÍA
Miskolc
Chernivtsi
Dniester
MOLDAVIA
CHISINAU
Cluj-Napoca
RUMANIA
Brasov
BELGRADO
SERBIA
BOSNIA-HERZEGOVINA
SARAJEVO
Mostar
BUCAREST
Constanza
Ruse
Varna
Danubio
YUGOSLAVIA
MONTENEGRO
BULGARIA
SOFIA
Stara Zagora
Burgas
SKOPJE
MACEDONIA
TIRANA
ALBANIA
Estanbul
TUR
Salónica
Lárisa
GRECIA
Mar Egeo
Pireo
ATENAS
Mar Jónico
Herákleion
Creta

Superando barreras naturales, *la autopista del Brennero, una de las principales rutas a través de los Alpes, une Innsbruck, en Austria, con Verona, en Italia.*

Transportes

- princ. carreteras y autopistas
- principales ferrocarriles
- límites internacionales
- intersecciones
- princ. aeropuertos internac.
- principales puertos

TRANSPORTES

A PESAR DE LA FRAGMENTACIÓN GEOGRÁFICA y de los obstáculos naturales, las vías de circulación europeas están bien desarrolladas. Una extensa red de autopistas facilita el transporte en auto. Líneas férreas de alta velocidad como el TGV (*Train à Grande Vitesse*) de Francia y túneles como el del Canal de la Mancha han mejorado el viaje en ferrocarril. Sin embargo, la anticuada infraestructura de algunas partes de Europa oriental y los insuficientes enlaces a través de los Alpes siguen siendo los puntos débiles de la red.

LAS LENGUAS

SE DESTACAN TRES GRANDES GRUPOS LINGÜÍSTICOS. Las lenguas germánicas predominan en Europa central y septentrional; las románicas en Europa occidental y mediterránea, y en Rumania y las eslavas se hablan en Europa oriental y en la Federación Rusa. También se usan idiomas como el húngaro, el griego, el finés, el vasco, el catalán y el galés, que sirven como aglutinantes de identidad nacional.

Grupos lingüísticos

- Turco
- Albanés
- Ugrofinés
- Germánico
- Eslavo
- Románico
- Vasco
- Báltico
- Celta
- Griego

ISLANDÉS
FEROÉS
LAPÓN (SAMI)
NORUEGO
SUECO
FINÉS
RUSO
ESTONIO
LETÓN
LITUANO
RUSO
BIELORRUSO
GAÉLICO
INGLÉS
IRLANDÉS
INGLÉS
GALÉS
INGLÉS
HOLANDÉS
ALEMÁN
POLACO
BRETÓN
FRANCÉS
FRANCÉS
CHECO
UCRANIANO
ESLOVACO
GALLEGO
ALEMÁN
HÚNGARO
VASCO
ESLOVENO
RUMANO
PORTUGUÉS
ESPAÑOL
CATALÁN
SERBOCROATA
FRANCÉS
ITALIANO
BÚLGARO
CATALÁN
ITALIANO
ALBANÉS
MACEDONIO
TURCO
GRIEGO
MALTÉS

***La Grand Place** está en el corazón de Bruselas, la ciudad que alberga una de las sedes de la* UE.

RECURSOS ECONÓMICOS

LAS GRANDES EXTENSIONES DE FÉRTILES y accesibles tierras de Europa, junto con el clima, en general templado, permiten usar con fines agrícolas un alto porcentaje de superficie. Abundantes yacimientos de carbón y hierro se utilizaron para crear la industria del acero y otras durante los siglos XIX y XX. En la actualidad, aunque los recursos naturales han sido muy explotados y la industria pesada pierde importancia, el desarrollo de la alta tecnología y de los servicios permiten que Europa mantenga su prosperidad.

INDUSTRIA

LA RIQUEZA DE EUROPA SE BASÓ en el desarrollo de la industria y la explotación colonial durante el siglo XIX. La extracción de abundantes recursos minerales convirtió a la región en el centro industrial del mundo. La adaptación a la cambiante economía mundial, con una fuerte expansión de actividades basadas en los servicios ha sido general, excepto en Europa oriental donde aún predomina la industria pesada.



***Países como** Hungría están todavía intentando modernizar sus fábricas, muchas de ellas creadas durante la época de planificación económica aplicada por los comunistas.*



***Frankfurt** es un ejemplo de una ciudad moderna basada en los servicios. El perfil urbano está dominado por las sedes centrales de la banca y el comercio de Alemania.*

***Algunas fuentes de energía** se vuelven más interesantes al agotarse los combustibles fósiles. El 16% de la electricidad europea procede de la generación hidroeléctrica.*

NIVEL DE VIDA

EL NIVEL DE VIDA DE EUROPA OCCIDENTAL es de los más altos del mundo pero la cantidad de personas sin vivienda y sin empleo va en aumento. En Europa oriental, el nivel general de vida es más bajo, como legado de economías que estuvieron estancadas.

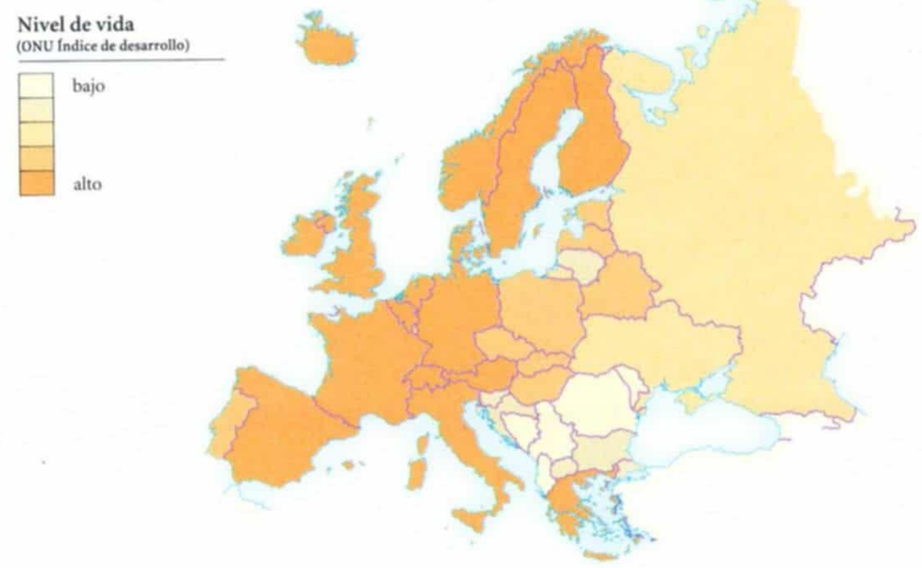

***Cada año,** el esquí atrae a millones de turistas. Ello significa que incluso tierra improductiva y marginal genere ingresos en los Alpes de Francia, Suiza, Italia y Austria.*

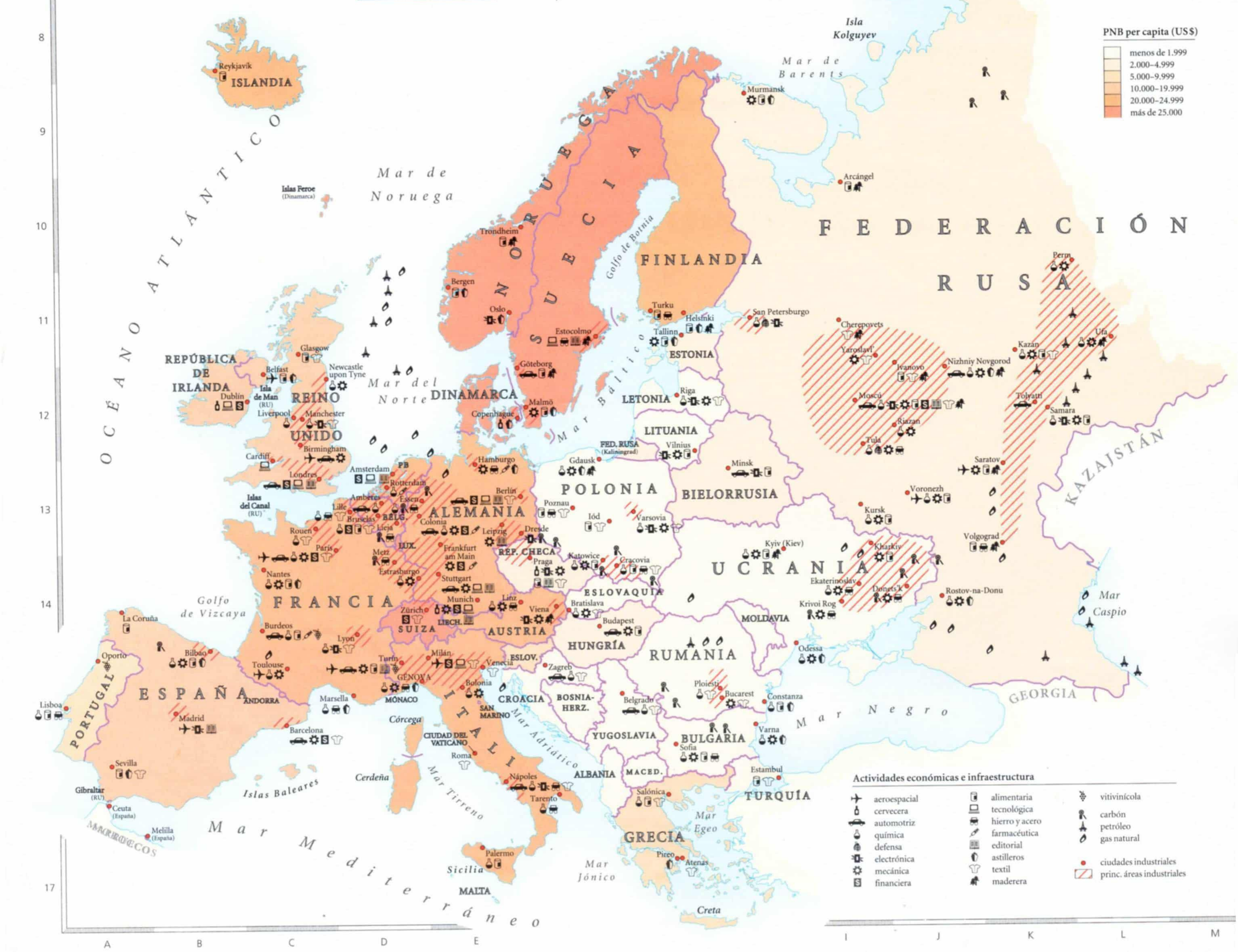
PNB per capita (US$)
menos de 1.999
2.000–4.999
5.000–9.999
10.000–19.999
20.000–24.999
más de 25.000
Actividades económicas e infraestructura
aeroespacial
cervecera
automotriz
química
defensa
electrónica
mecánica
financiera
alimentaria
tecnológica
hierro y acero
farmacéutica
editorial
astilleros
textil
maderera
vitivinícola
carbón
petróleo
gas natural
ciudades industriales
princ. áreas industriales
OCÉANO ATLÁNTICO
Mar de Noruega
Mar del Norte
Mar Báltico
Golfo de Botnia
Mar de Barents
Mar Negro
Mar Caspio
Mar Mediterráneo
Mar Adriático
Mar Tirreno
Mar Egeo
Mar Jónico
Golfo de Vizcaya
Islas Feroe (Dinamarca)
Islas Baleares
Islas del Canal (RU)
Isla de Man (RU)
Nueva Zembla
Isla Kolguyev
Cerdeña
Córcega
Sicilia
Creta
ISLANDIA
NORUEGA
SUECIA
FINLANDIA
FEDERACIÓN RUSA
REPÚBLICA DE IRLANDA
REINO UNIDO
DINAMARCA
ESTONIA
LETONIA
LITUANIA
FED. RUSA (Kaliningrad)
POLONIA
BIELORRUSIA
ALEMANIA
PB
BELG.
LUX.
REP. CHECA
ESLOVAQUIA
UCRANIA
FRANCIA
SUIZA
LIECH.
AUSTRIA
HUNGRÍA
MOLDAVIA
RUMANIA
ESLOV.
CROACIA
BOSNIA-HERZ.
YUGOSLAVIA
ALBANIA
MACED.
BULGARIA
GRECIA
TURQUÍA
GEORGIA
KAZAJSTÁN
PORTUGAL
ESPAÑA
ANDORRA
MÓNACO
ITALIA
SAN MARINO
CIUDAD DEL VATICANO
MALTA
Gibraltar (RU)
Ceuta (España)
Melilla (España)
MARRUECOS
Reykjavík
Murmansk
Arcángel
San Petersburgo
Cherepovets
Yaroslavl'
Ivanovo
Nizhniy Novgorod
Moscú
Riazan
Tula
Perm
Ufa
Kazan
Tolyatti
Samara
Saratov
Voronezh
Kursk
Volgograd
Kharkiv
Kyiv (Kiev)
Ekaterinoslav
Donets'k
Rostov-na-Donu
Krivoi Rog
Odessa
Trondheim
Bergen
Oslo
Estocolmo
Göteborg
Malmö
Copenhague
Turku
Helsinki
Tallinn
Riga
Vilnius
Minsk
Gdansk
Hamburgo
Berlín
Poznau
Iód
Varsovia
Dresde
Leipzig
Colonia
Frankfurt am Main
Stuttgart
Munich
Praga
Katowice
Cracovia
Bratislava
Budapest
Viena
Linz
Zurich
Glasgow
Belfast
Newcastle upon Tyne
Dublin
Liverpool
Manchester
Birmingham
Cardiff
Londres
Amsterdam
Rotterdam
Amberes
Essen
Lille
Bruselas
Lieja
Rouen
París
Metz
Estrasburgo
Nantes
La Coruña
Oporto
Bilbao
Burdeos
Lyon
Toulouse
Turín
Milán
Venecia
Bolonia
GENOVA
Marsella
Madrid
Barcelona
Lisboa
Sevilla
Roma
Nápoles
Tarento
Palermo
Zagreb
Belgrado
Ploiesti
Bucarest
Constanza
Varna
Sofia
Salónica
Estambul
Atenas
Pireo
Ankara
Erzurum
Tiflis
Yerevan
Baku
Aktau
Astrakhan'
Volgograd
Samara
Ufa
Kazan
Perm
Novosibirsk
Omsk
Chelyabinsk
Yekaterinburg
Tyumen
Kostanay
Aktyubinsk
Orenburg
Tashkent
Almaty
Bishkek
Dushanbe
Ashgabat
Samarkand
Bukhara
Khiva
Nukus
Kyzylorda
Karaganda
Pavlodar
Semipalatinsk
Ust'-Kamenogorsk
Barnaul
Kemerovo
Novosibirsk
Krasnoyarsk
Irkutsk
Bratsk
Yakutsk
Vladivostok
Khabarovsk
Blagoveshchensk
Petropavlovsk
Ulan Bator
Dalian
Shenyang
Harbin
Changchun
Pyongyang
Seúl
Pusan
Taegu
Kwangju
Taipei
Kaohsiung
Tokio
Osaka
Nagoya
Sapporo
Sendai
Hiroshima
Fukuoka
Kyoto
Yokohama
Kobe
Pekín
Tianjin
Shanghai
Nanjing
Wuhan
Chongqing
Chengdu
Xi'an
Guangzhou
Shenzhen
Hong Kong
Macao
Taipei
Hanoi
Haiphong
Vientiane
Phnom Penh
Ho Chi Minh
Bangkok
Chiang Mai
Rangún
Mandalay
Dhaka
Chittagong
Calcutta
Nueva Delhi
Bombay
Karachi
Lahore
Islamabad
Peshawar
Kabul
Teherán
Mashad
Esfahan
Tabriz
Shiraz
Bagdad
Basora
Mosul
Kirkuk
Erbil
Damasco
Aleppo
Beirut
Tel Aviv
Haifa
Jerusalén
Amman
Riad
Dhahran
Jeddah
Medina
Mecca
Sana
Aden
Muscat
Dubai
Abu Dhabi
Doha
Manama
Kuwait
Ciudad de Panamá
Colón
Kingston
Nueva Orleans
Nueva York
Boston
Filadelfia
Washington
Baltimore
Pittsburgh
Cleveland
Detroit
Chicago
Milwaukee
Minneapolis
Duluth
Saint Louis
Kansas City
Denver
Cheyenne
Salt Lake City
Las Vegas
Los Angeles
San Diego
San Francisco
Sacramento
Portland
Seattle
Spokane
Anchorage
Fairbanks
Juneau
Ciudad de México
Monterrey
Guadalajara
Veracruz
Mérida
Cancún
Ciudad Juárez
Tijuana
Mexicali
La Habana
Santiago de Cuba
Puerto Rico
Caracas
Maracaibo
Bogotá
Medellín
Cali
Barranquilla
Quito
Guayaquil
Lima
Arequipa
Trujillo
Iquitos
Cuzco
La Paz
Santa Cruz
Sucre
Asunción
Montevideo
Buenos Aires
Rosario
Córdoba
Mendoza
Santiago
Valparaíso
Concepción
Antofagasta
Iquique
Punta Arenas
Río de Janeiro
São Paulo
Belo Horizonte
Salvador
Recife
Fortaleza
Belém
Manaos
Brasilia
Porto Alegre
Curitiba
Cayenne
Paramaribo
Georgetown
Caracas
Bogotá
Quito
Lima
La Paz
Asunción
Montevideo
Santiago
Brasilia
Ciudad de Panamá
Ciudad de México
Nueva Delhi
Pekín
Tokio
Seúl
Ulan Bator
Bangkok
Hanoi
Rangún
Dhaka
Kabul
Teherán
Bagdad
Damasco
Beirut
Tel Aviv
Jerusalén
Amman
Riad
Sana
Muscat
Dubai
Doha
Manama
Kuwait
Ankara
Tiflis
Yerevan
Baku
Tashkent
Almaty
Bishkek
Dushanbe
Ashgabat
Nueva York
Washington
Ottawa
Toronto
Montreal
Quebec
Winnipeg
Edmonton
Calgary
Vancouver
Victoria
Yellowknife
Iqaluit
Whitehorse
Anchorage
Fairbanks
Juneau
Ciudad de México
Guatemala
San José
Managua
Tegucigalpa
San Salvador
Belmopan

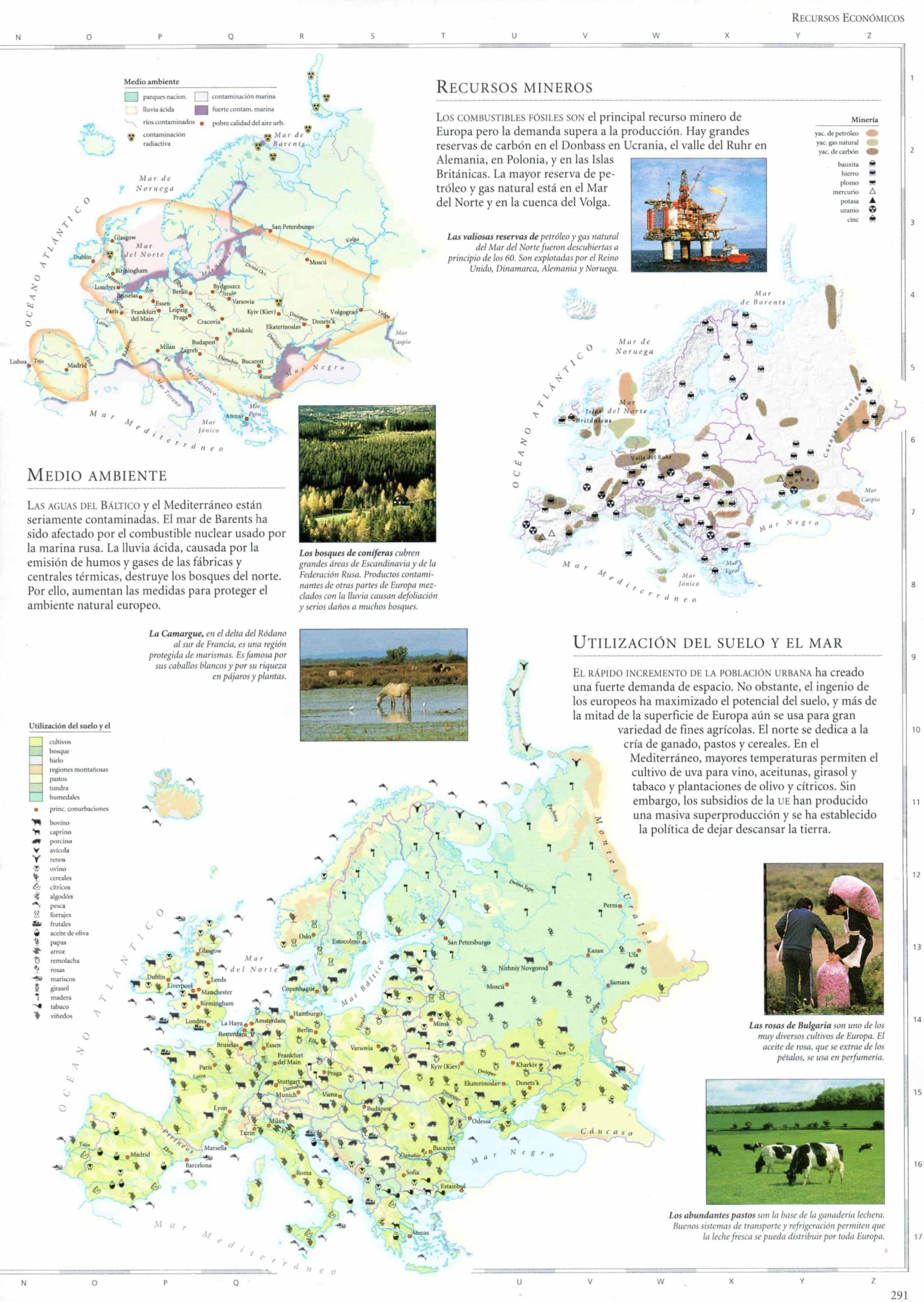

MEDIO AMBIENTE

LAS AGUAS DEL BÁLTICO y el Mediterráneo están seriamente contaminadas. El mar de Barents ha sido afectado por el combustible nuclear usado por la marina rusa. La lluvia ácida, causada por la emisión de humos y gases de las fábricas y centrales térmicas, destruye los bosques del norte. Por ello, aumentan las medidas para proteger el ambiente natural europeo.

Los bosques de coníferas *cubren grandes áreas de Escandinavia y de la Federación Rusa. Productos contaminantes de otras partes de Europa mezclados con la lluvia causan defoliación y serios daños a muchos bosques.*

La Camargue, *en el delta del Ródano al sur de Francia, es una región protegida de marismas. Es famosa por sus caballos blancos y por su riqueza en pájaros y plantas.*

RECURSOS MINEROS

LOS COMBUSTIBLES FÓSILES SON el principal recurso minero de Europa pero la demanda supera a la producción. Hay grandes reservas de carbón en el Donbass en Ucrania, el valle del Ruhr en Alemania, en Polonia, y en las Islas Británicas. La mayor reserva de petróleo y gas natural está en el Mar del Norte y en la cuenca del Volga.

Las valiosas reservas de *petróleo y gas natural del Mar del Norte fueron descubiertas a principio de los 60. Son explotadas por el Reino Unido, Dinamarca, Alemania y Noruega.*

Minería
yac. de petróleo
yac. gas natural
yac. de carbón
bauxita
hierro
plomo
mercurio
potasa
uranio
cinc

Mar de Barents
Mar de Noruega
OCÉANO ATLÁNTICO
Mar del Norte
Islas Británicas
Valle del Ruhr
Cuenca del Volga
Donbass
Mar Caspio
Mar Negro
Mar Adriático
Mar Tirreno
Mar Egeo
Mar Jónico
Mar Mediterráneo

UTILIZACIÓN DEL SUELO Y EL MAR

EL RÁPIDO INCREMENTO DE LA POBLACIÓN URBANA ha creado una fuerte demanda de espacio. No obstante, el ingenio de los europeos ha maximizado el potencial del suelo, y más de la mitad de la superficie de Europa aún se usa para gran variedad de fines agrícolas. El norte se dedica a la cría de ganado, pastos y cereales. En el Mediterráneo, mayores temperaturas permiten el cultivo de uva para vino, aceitunas, girasol y tabaco y plantaciones de olivo y cítricos. Sin embargo, los subsidios de la UE han producido una masiva superproducción y se ha establecido la política de dejar descansar la tierra.

Utilización del suelo y el
cultivos
bosque
hielo
regiones montañosas
pastos
tundra
humedales
princ. conurbaciones
bovino
caprino
porcino
avícola
renos
ovino
cereales
cítricos
algodón
pesca
forrajes
frutales
aceite de oliva
papas
arroz
remolacha
rosas
mariscos
girasol
madera
tabaco
viñedos

Pechora
Montes Urales
Dvina Sept.
Perm
Kazan
Ufa
Samara
San Petersburgo
Nizhniy Novgorod
Moscú
Oslo
Estocolmo
Copenhague
Hamburgo
Minsk
Varsovia
Kyiv (Kiev)
Kharkiv
Ekaterinoslav
Donets'k
Odessa
Cáucaso
Bucarest
Sofia
Estambul
Atenas
Roma
Viena
Budapest
Praga
Stuttgart
Munich
Milán
Turín
Lyon
Marsella
Barcelona
Madrid
Lisboa
Tajo
Ebro
Pirineos
Leeds
Liverpool
Manchester
Birmingham
Londres
La Haya
Amsterdam
Rotterdam
Bruselas
Essen
Frankfurt del Main
París
Mar Báltico
Mar Negro
Mar Mediterráneo
OCÉANO ATLÁNTICO

Las rosas de Bulgaria *son uno de los muy diversos cultivos de Europa. El aceite de rosa, que se extrae de los pétalos, se usa en perfumería.*

Los abundantes pastos *son la base de la ganadería lechera. Buenos sistemas de transporte y refrigeración permiten que la leche fresca se pueda distribuir por toda Europa.*

Clarín

DORLING KINDERSLEY

GRAN ATLAS

Clarín 2000

la tierra desde el satélite

28 EUROPA

ESCANDINAVIA

CIFRAS



Biblioteca Clarín
Invitación al saber

ESCANDINAVIA

DINAMARCA, FINLANDIA, ISLANDIA, NORUEGA Y SUECIA

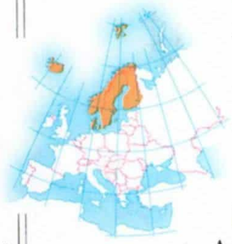

ESTA PARTE de Europa septentrional, que se extiende alrededor del Círculo Polar Ártico, posee el entorno más riguroso del continente pero se beneficia de grandes reservas de petróleo, gas natural y bosques perennifolios. Aunque la mayoría de los primeros pobladores llegó del sur, en el caso de Finlandia procedían del este y aportaron una lengua y cultura distintas. Los Estados escandinavos han desarrollado fuertes tradiciones igualitarias. Actualmente, su sistema de bienestar social es de los mejores del mundo y su nivel de vida, muy alto. Dinamarca, Finlandia y Suecia se han incorporado a la Unión Europea.

(a la misma escala que el mapa principal)

ESCALA 1:8.000.000
(proyección: cónica conf. de Lambert)

EL PAISAJE

EN LA ÚLTIMA ÉPOCA GLACIAL, casi toda Escandinavia y Finlandia estaban cubiertas por glaciares de hasta 3.000 m de espesor. Los efectos de la glaciación modelaron el paisaje, desde las montañas hasta las llanuras, la tundra de Laponia y las regiones de los lagos de Suecia y Finlandia.

Laponia, al norte del Círculo Polar Ártico, es una región de onduladas colinas y llanuras, la *tundra*. El subsuelo está helado permanentemente y por eso es impermeable. Hay muchas turberas y, en verano, cuando la superficie se deshiela, se forman fangales.

ESCALA 1:5.000.000
(proyección: cónica conforme de Lambert)

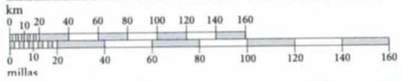

El Haitiatunturi, de 1.328 m, es el pico más alto de Finlandia.

Los géiseres son una manifestación de la actividad volcánica de Islandia. Geysir, el mayor de Islandia les da nombre

Las islas Lofoten fueron una de las primeras áreas en quedar al descubierto cuando se fundió la capa de hielo.

Lago Oulu

El paisaje de Finlandia *fue modelado por la acción del hielo. Los glaciares excavaron cuencas poco profundas, hoy ocupadas por lagos, como el Oulu, y dejaron derrubios llamados morrenas.*

Fiordos

Los fiordos *de la costa noruega eran suaves valles fluviales. Sus fondos profundos y laderas abruptas fueron excavados por glaciares durante la última época glacial y posteriormente fueron inundados por el mar.*

Costa de Sjaelland (Selandia)

En Sjaelland (Selandia), *estos acantilados, erosionados por el mar, descubren capas de creta y caliza.*

Área de menor levantamiento: 3 mm por año.

Área de máximo levantamiento anual: 9 mm por año

Escandinavia *aún se está recuperando de la última glaciación, cuando el hielo hundió la tierra 600 m. A este levantamiento gradual se lo denomina movimiento isostático.*

OCÉANO ÁRTICO
MAR DE BARENTS
FEDERACIÓN RUSA
NORUEGA
Círculo Polar Ártico
Cabo Norte (Nordkapp)
Nordkinn
Gamvik
Mehamn
Kjøllefjord
Berlevåg
Honningsvåg
Havøysund
Hammerfest
Breivikbotn
Hasvik
Kvalsund
Russenes
Skaidi
Ifjord
Tana
Varangerbotn
Vardø
Kiberg
Vadsø
Polmak
Grense-Jakobselv
Kirkenes
Berlevåg
Lopphavet
Øksfjord
Alta
Talvik
Burfjord
Skjervøy
Kvaløya
Tromsø
Olderdalen
Fagernes
Lyngseidet
Skibotn
Nordreisa
Rieppe 1337m
Hábmanjunni 1328m
Malangen
Gibostad
Gryllefjord
Finnsnes
Sorreisa
Andselv
Moen
Skjold
Setermoen
Andenes
Risøyhamn
Stonglandseidet
Myre
Harstad
Borkenes
Sortland
Stokmarknes
Melbu
Lofoten
Svolvær
Leknes
Stamsund
Narvik
Bjerkvik
Ofotfjorden
Ballangen
Riksgränsen
Abisko
Storriten 1503m
Kebnekaise 2117m
Kiruna
Kalixfors
Vittangi
Jukkasjärvi
Muodoslompolo
Masugnsbyn
Junosuando
Skaulo
Fjällåsen
Gällivare
Malmberget
Leipojärvi
Porjus
Hakkas
Nattavaara
Korpilombolo
Lansjärv
Jokkmokk
Murjek
Vuollerim
Kåbdalis
Lakatträsk
Harads
Arjeplog
Laisvall
Hornavan
Storuman
Mo i Rana
Mosjøen
Sandnessjøen
Nesna
Bodø
Saltfjorden
Straumen
Skjerstad
Fauske
Sulitjelma
Rognan
Innhavet
Ørnes
Glomfjord
Snøtinden 1594m
Nasa 1214m
Storforshei
Hemnesberget
Korgen
Ammarnäs
Vestfjorden
Lofoten
Vesterålen
Andfjorden
Vågsfjorden
Ofotfjorden
Tornetrask
Torneälven
Kalixälven
Luleälven
Stora Lulevatten
Akkajaure
Vastenjaure
Virihaure
Akkavare 2013m
Storttoppen 2090m
Sarek
Sulitjelmakongen 1913m
Kvikkjokk
Skalka
Rana
Saltfjellet
Rørosfjellet
Círculo Polar Ártico
FINLANDIA
Kittilä
Kaukonen
Sodankylä
Tepsa
Sattanen
Tanhua
Martti
Savukoski
Saija
Kotala
Kelloselkä
Salla
Hautajärvi
Kuusamo
Muojärvi
Murtovaara
Pelkosenniemi
Kemijärvi
Vikajärvi
Sinettä
Meltaus
Unari
Pelkosenniemi
Rovaniemi
Raanujärvi
Saarenkylä
Oikarainen
Luusua
Pirttikoski
Pera-Posio
Posio
Yli-Kitka
Mäntyjärvi
Kulohaju
Ranua
Nuupas
Narkaus
Muurola
Turtola
Tervola
Karunki
Tornio
Keminmaa
Ylitornio
Overtornea
Hedenäset
Morjärv
Töre
Kalix
Karlunga
Overkalix
Kiruna
Kaaresuvanto
Enontekiö
Peltovuoma
Karesuando
Kautokeino
Kilpisjärvi
Hahtintunturi 1328m
Kaamanen
Inari
Lago Inari
Nellim
Menesjärvi
Ivalo
Saariselkä
Vuotso
Lokan Tekojärvi
Lokka
Tanhua
Martti
Kemijärvi
Kemijoki
Ounasjoki
Muonio
Jerisjärvi
Sirkka
Kittilä
Pokka
Porttipahdan Tekojärvi
Kiistala
Petkula
Tepsa
Sattanen
Kaukonen
Sodankylä
Kittilä
Savukoski
Saija
Kotala
Kelloselkä
Salla
Hautajärvi
Kuusamo
Muojärvi
Murtovaara
Pelkosenniemi
Kemijärvi
Vikajärvi
Sinettä
Meltaus
Unari

***Además de la tradicional cría** de renos, muchos lapones también se ganan la vida con la pesca, la agricultura o trabajando en ciudades. El turismo proporciona una fuente extra de ingresos.*

***Suecia es uno** de los primeros productores mundiales de madera y productos derivados. El método tradicional de transportar troncos flotando por los ríos está siendo reemplazado por el uso de camiones.*

Referencias

POBLACIÓN

- 500.000 a 1 millón
- 100.000 a 500.000
- 50.000 a 100.000
- 10.000 a 50.000
- menos de 10.000

ALTIMETRÍA

- 2000m
- 1000m
- 500m
- 250m
- 100m
- nivel del mar

Industria y transporte

Noruega basa su economía en la extracción del petróleo y gas natural del Mar del Norte, mientras que Dinamarca posee hidrocarburos para su consumo. La energía hidroeléctrica es importante en Noruega, Suecia e Islandia. La industria maderera y derivados es significativa en Finlandia y Suecia, pero la metalúrgica y mecánica están en expansión. En Islandia, la pesca es la principal fuente de ingresos de exportación.

Sistemas de transporte

- 384.192 km
- 2.020 km
- 23.984 km
- 25.292 km

Las carreteras llegan a casi todas partes, pero el ferrocarril está menos desarrollado. Gran parte del norte depende del transporte aéreo y marítimo para viajes de larga distancia y traslado de mercaderías.

***La utilización de la energía** geotérmica en Islandia empezó hace medio siglo. Actualmente, las centrales geotérmicas cubren el 86% de las necesidades del país.*

Actividades económicas e infraestructura

- automotriz
- mecánica
- cons. de pescado
- energía geotérmica
- energía hidroeléctrica
- energía nuclear
- petróleo y gas natural
- maderera
- capitales
- princ. ciudades
- aeropuerto internac.
- princ. carreteras
- princ. áreas industr.

ESCANDINAVIA

LOS FIORDOS DE LA COSTA OESTE de la península escandinava se originaron cuando se inundaron los profundos valles glaciarios ubicados por debajo del nivel del mar. Los desechos de origen glaciar favorecieron el desarrollo de numerosos lagos en Finlandia y Suecia. La densa forestación domina el paisaje al este de las montañas, aunque algunas zonas han sido taladas para dar lugar a la agricultura en el sur. La costa oeste está casi desprovista de vegetación y las tierras altas de los fiordos permiten algo de flora estival. La actividad tectónica, tanto pasada como presente, ha modelado el paisaje de Islandia. Los picos de algunos volcanes jóvenes aparecen hacia el sudeste de la isla. Islandia es demasiado fría y expuesta como para permitir el desarrollo de la vegetación y muchas zonas consisten en capas de lava relativamente nuevas.

***La población** de Finlandia, Noruega y Suecia se concentra en el sur de cada país. En Finlandia y Suecia, una hilera de ciudades se observa a lo largo de la costa del golfo de Bosnia. La costa de Noruega también está densamente poblada, especialmente la zona de la capital, Oslo, y de las ciudades industriales ubicadas a ambos lados del Oslofjorden. Las populosas ciudades costeras de Suecia –Estocolmo, Malmo y Göteborg– forman brillantes áreas luminosas, al igual que la capital de Dinamarca, Copenhague.*

OCÉANO ATLÁNTICO

MAR DE BARENTS

Cabo Norte

Nordkinn

Vadsø

Tromsø

Finnmarksvidda

Lago Inari

Lofoten

Vesterålen

Lokan Tekojärvi

Bodø

Tornealven

Kemijoki

Oulu

Oulujoki

Kölen

Sverrisen

Børgefjellet

OCÉANO ATLÁNTICO DE NORUEGA

***La capa de hielo más grande de Europa**, el glaciar Vatnajökull (Islandia), se observa en esta imagen estival tomada por el satélite Landsat. Los glaciares ocupan amplios valles en su desprendimiento del lado sur de la capa de hielo, derritiéndose antes de llegar a la costa. También se observan numerosos lagos originados por el deshielo de los glaciares. La línea oscura en el centro de la capa de hielo es la sombra de una fisura ubicada sobre una caldera volcánica enterrada debajo del hielo. El volcán hizo erupción en 1996 causando el deshielo de la capa y una catastrófica inundación hacia el sur.*

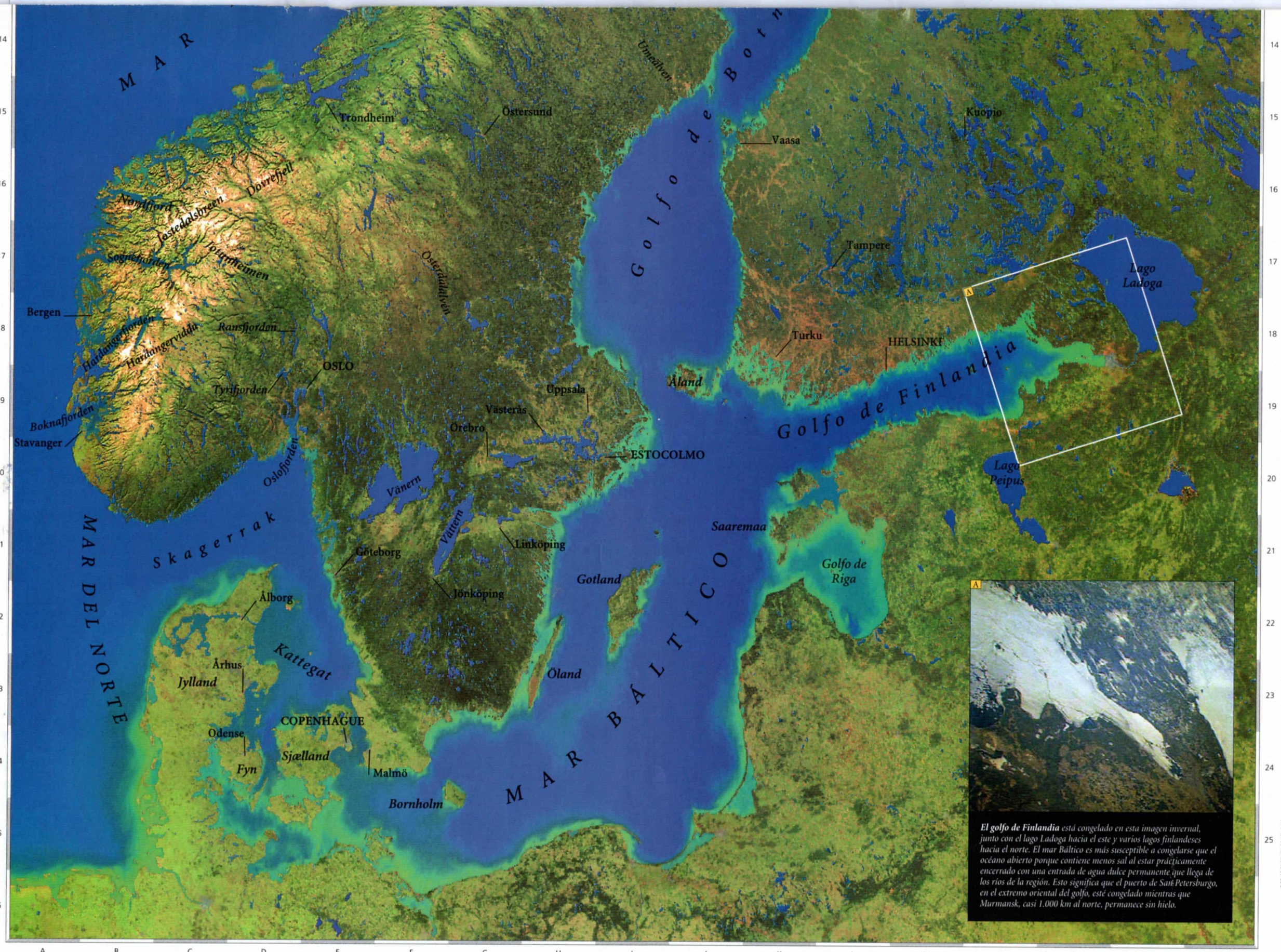

El golfo de Finlandia está congelado en esta imagen invernal, junto con el lago Ladoga hacia el este y varios lagos finlandeses hacia el norte. El mar Báltico es más susceptible a congelarse que el océano abierto porque contiene menos sal al estar prácticamente encerrado con una entrada de agua dulce permanente que llega de los ríos de la región. Esto significa que el puerto de San Petersburgo, en el extremo oriental del golfo, esté congelado mientras que Murmansk, casi 1.000 km al norte, permanece sin hielo.

ESCANDINAVIA MERIDIONAL

DINAMARCA Y SUR DE SUECIA Y NORUEGA

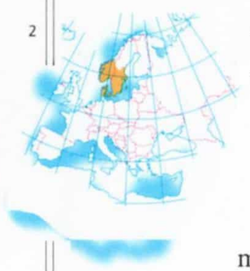

EL CENTRO ECONÓMICO Y POLÍTICO DE ESCANDINAVIA es la región meridional, la más habitable y accesible. Muchas de las principales ciudades están en las costas meridionales, como Oslo y Estocolmo, capitales de Noruega y Suecia. En Dinamarca la mayoría de la población y la capital, Copenhague, están en la parte insular. La unidad cultural identifica a estos tres países. Sus lenguas principales, danés, sueco y noruego son mutuamente inteligibles. Además, los tres conservan regímenes monárquicos parlamentarios y rasgos sociales similares.

UTILIZACIÓN DEL SUELO

EN EL SUR DE ESCANDINAVIA LA AGRICULTURA está muy mecanizada, a pesar de que las explotaciones son pequeñas. Dinamarca es el país más intensamente cultivado y sus pastos del oeste se usan, sobre todo, para la cría de cerdos. Los cultivos de cereales como trigo, cebada, y avena predominan en el este de Dinamarca y el sur de Suecia. En el sur de Noruega y Suecia existen grandes bosques que dan madera y papel.

POBLACIÓN URBANA Y RURAL

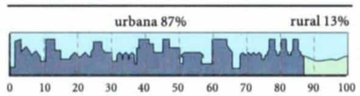

DENSIDAD	SUPERFICIE TOTAL
61 habitantes por km²	456.564 km²

Utilización del suelo

- bovino
- porcino
- ovino
- cereales
- forraje
- remolacha
- madera
- capitales
- princ. ciudades
- pastos
- cultivos
- bosque
- reg. montañosas

En Noruega, *los inviernos son más largos y fríos en el interior que en la costa, donde la corriente cálida del Atlántico Norte suaviza el clima.*

EL PAISAJE

ESTA ZONA, con excepción de Noruega, tiene un terreno más llano que el resto de Escandinavia. Tanto Dinamarca como el sur de Suecia son prolongaciones de la llanura Noreuropea. En esta área, a causa de la sedimentación glaciar, los suelos son más profundos y fértiles.

Olden

En el pasado, *los glaciares como éste de Olden, Noruega, eran más extensos. Ahora, muchos están retrocediendo dejando espectaculares paisajes glaciarios.*

Cerros bajos, llamados *eskers*, se encuentran en el sur de Suecia. Están formados por depósitos de arena y grava dejados por los glaciares al retroceder.

Pilares de caliza, *erosionados por el mar, en la costa de Gotland e islas circundantes.*

El pico Glittertind en el macizo de Jotunheimen, tiene 2.452 m de altura.

La lluvia ácida, causada por la contaminación industrial, llega al norte desde otras partes de Europa y daña la vida vegetal y animal de los bosques y lagos de Escandinavia. Las rocas superficiales de la región carecen de cal para neutralizar el ácido, lo cual agrava el problema.

Sognefjorden

Los lagos del sur de Suecia son los restos del período en que la región estaba totalmente inundada. La tierra se elevó al fundirse el hielo que la cubría, dejando lagos en cubetas poco profundas socavadas por el hielo. Suecia tiene más de 100.000 lagos.

El lagoVänern, en Suecia, es el mayor de Escandinavia. Tiene una superficie de 5.390 km².

Los suelos llanos y fértiles de Dinamarca están formados por depósitos glaciarios de una profundidad de 30 a 50 m.

La erosión de los glaciares ahondó los valles fluviales existentes.

Nivel del mar

Cuando el hielo retrocedió, el valle fue inundado por el mar

Antiguo fondo del valle

Sognefjorden *es el más profundo de los numerosos fiordos de Noruega. Desciende 1.308 m bajo el nivel del mar.*

ESCALA 1:2.900.000

(proyección: cónica conforme de Lambert)

km 0 5 10 20 30 40 50 60 70 80 90 100

millas 0 5 10 20 30 40 50 60 70 80 90 100

REFERENCIAS

POBLACIÓN

- 500.000 a 1 millón
- 100.000 a 500.000
- 50.000 a 100.000
- 10.000 a 50.000
- menos de 10.000

ALTIMETRÍA

- 2000m
- 1000m
- 500m
- 250m
- 100m
- nivel del mar

***Los astilleros de Göteborg** han declinado en los últimos años mientras otros sectores industriales han progresado. Uno de ellos es el automotriz, principal fuente de empleo de Göteborg.*

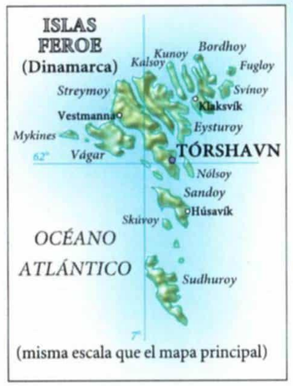

Industria y transporte

En Dinamarca y Noruega, la industria de los alimentos es muy importante. La producción de hierro y acero en Suecia provee a fábricas de automóviles y camiones. La mitad de los ingresos de Noruega procede del petróleo y gas natural del Mar del Norte. En Dinamarca, las prósperas industrias de alta tecnología, electrónica y mecánica ligera usan materias primas importadas.

Actividades económicas e infraestructura

- automotriz
- electrónica
- mecánica
- muebles
- hierro y acero
- astilleros
- alimentaria
- capitales
- princ. ciudades
- aeropuerto internac.
- principales carreteras
- princ. áreas industr.

Sistemas de transporte

- 215.666 km
- 1.872 km
- 13.195 km
- 5.197 km

En esta región, el principal complemento a los transportes son los puentes y túneles construidos para conectar las islas principales de Dinamarca y, también, para unir este país con Suecia.

***Más de la mitad de la** superficie de Dinamarca se utiliza para la agricultura. Los cereales, en especial trigo y cebada, son los principales cultivos.*

***La arena depositada por los glaciares** al final de la última época glacial ha sido modelada por el viento y las olas en dunas , que han creado landas a lo largo de la costa noroeste de Jutlandia (Dinamarca).*

Escandinavia meridional

La península de Jutlandia (Jylland), las islas de Dinamarca y la adyacente región sueca de Skåne (Escania) están en el extremo de la planicie de Europa del norte. El área se dedica especialmente a la agricultura, con muy poca forestación. En contraste, en las tierras altas del escudo escandinavo, la forestación es una importante actividad y los árboles cubren la superficie de Suecia, donde numerosos lagos se han formado detrás de las represas de los depósitos glaciarios. Las áreas cultivadas se ven de color verde claro sobre las costas, donde el terreno es más fértil, y en los alrededores de Estocolmo, Linköping y el lago Vänern. La vegetación ingresa al interior de Noruega, donde las tierras de cultivo se limitan a los valles en la región cercana a Oslo. El sur de Noruega es montañoso, de difícil acceso y está coronado por los hielos de Jostedalsbreen. Los valles de los fiordos de la costa oeste ofrecen pasturas para el ganado.

***La capital de Dinamarca**, Copenhague, aparece detrás de las nubes en el centro de la imagen. Un estrecho conocido como Øresund separa Sjaeland (Selandia), la isla en la que se encuentra la ciudad, de la costa sueca hacia el este. En julio de 2000 se inauguró un complejo de túnel y puente que une Copenhague y Malmo (Suecia).*

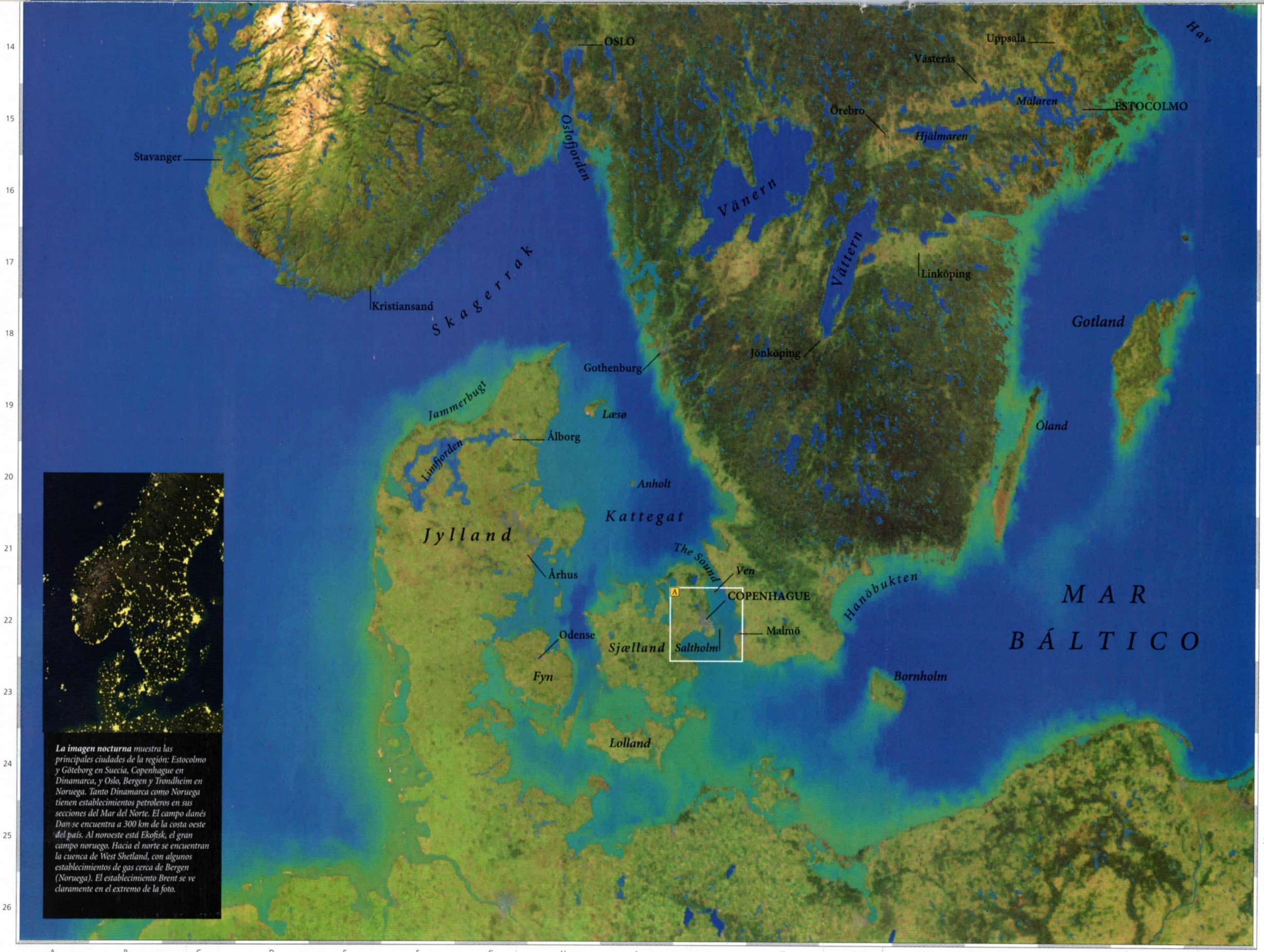

La imagen nocturna *muestra las principales ciudades de la región: Estocolmo y Göteborg en Suecia, Copenhague en Dinamarca, y Oslo, Bergen y Trondheim en Noruega. Tanto Dinamarca como Noruega tienen establecimientos petroleros en sus secciones del Mar del Norte. El campo danés Dan se encuentra a 300 km de la costa oeste del país. Al noroeste está Ekofisk, el gran campo noruego. Hacia el norte se encuentran la cuenca de West Shetland, con algunos establecimientos de gas cerca de Bergen (Noruega). El establecimiento Brent se ve claramente en el extremo de la foto.*

NORUEGA EN CIFRAS



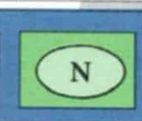



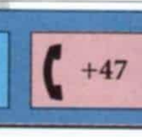



SUPERFICIE: **323.900 KM²** | CAPITAL: **OSLO** | POBLACIÓN: **4,3 MILLONES** | MONEDA: **CORONA NORUEGA** | IDIOMA: **NORUEGO**

El Reino de Noruega está en la región occidental de la península escandinava y su costa se caracteriza por tener numerosos fiordos e islas. Su próspera economía se basa en la explotación de recursos naturales, como enormes yacimientos de petróleo y gas, bosques, pesca y piscicultura, destacándose la producción de salmón. Pero también se han desarrollado las telecomunicaciones, la construcción naval y la industria, con productos médicos y relacionados con el medio ambiente. Pese a la fuerte recesión europea a principios de la década de 1990, Noruega logró controlar el desempleo, que tuvo un pico de 6% en 1993. En 1994, mediante un referéndum, la mayoría de los ciudadanos votó en contra de la incorporación a la Unión Europea. Esta es una monarquía constitucional que se separó de Suecia en 1905. En los 90, después del gobierno de la primera ministra Gro Brundtland, los laboristas perdieron terreno ante una coalición de centroderecha, que ahora controla el Parlamento.

RANKING MUNDIAL

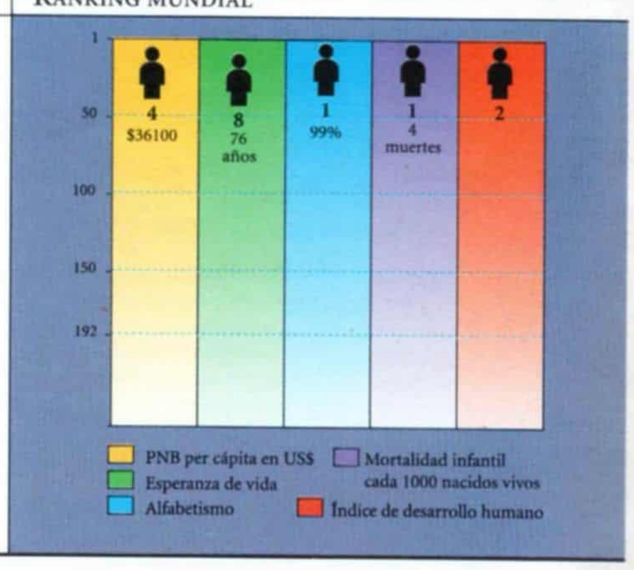

CLIMA

La Corriente del Atlántico Norte hace que la mayor parte de la costa oeste permanezca sin hielo. También es la zona con más precipitaciones. Se registran las temperaturas medias más altas de Escandinavia pero hay marcas bajo cero.

POBLACION

Noruego (*Bokmål y Nynorsk*), lapón

14 hab/ km2

Es un país de pocos inmigrantes, donde las mujeres ejercen gran influencia y en el que la mitad de los matrimonios termina en divorcio. Actualmente se hablan dos tipos de noruego: el *bokmål* y el *nynorsk*, con el que se trata de recuperar la antigua lengua del país.



POLÍTICA

1997/2001

Harald V

El Partido Laborista Noruego (DNA) se mantuvo en el poder desde 1990 hasta 1997 en parte gracias a la figura de Brundtland, primera ministra que renunció para ser directora general de la Organización Mundial de la Salud en 1998. Luego, los laboristas perdieron escaños en las legislativas de 1997 y se formó un gobierno de centroderecha, encabezado por el primer ministro Kjell Bondevik. En 1994, el 52% de los votantes había rechazado la incorporación a la UE por temor a perder el control sobre los recursos nacionales.

ECONOMIA

US$ 159.000 millones

7,37-7,62 coronas noruegas

Noruega es el principal exportador de petróleo y gas natural de Europa occidental. Además, la energía hidroeléctrica satisface casi toda la demanda nacional. El país cuenta con una gran flota mercante y las actividades tradicionales son la explotación forestal y la pesca. El Estado es intervencionista por naturaleza y controla la mayoría de las licencias de distribución de hidrocarburos.

Ranking mundial del PNB	27°
PNB per cápita	US$ 36.100
Balanza de pagos	US$ 8.100 mill.
Inflación	2,6%
Desempleo	4%

EDUCACION Y SALUD

El período de educación obligatoria pasó de nueve a diez años en 1997. La mayoría de las escuelas está bajo administración municipal. Hay cuatro universidades. El índice de mortalidad infantil es uno de los más bajos del mundo y la expectativa de vida, una de las más altas. Desarrollo de la telemedicina en poblaciones remotas.

FINLANDIA EN CIFRAS



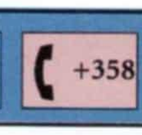

SUPERFICIE: **338.130 KM2** | CAPITAL: **HELSINKI** | POBLACIÓN: **5,1 MILLONES** | RENTA PER CÁPITA: **US$ 24.790**

Lugar de lagos (hay más de 190.000) y bosques (cubren el 75% del país), Finlandia es un destacado exportador de alta tecnología. Desde 1995 pertenece a la Unión Europea.

■ **CLIMA.** Al norte del Círculo Polar Ártico, el clima es extremo: las temperaturas son inferiores a -30°C durante seis meses y se elevan a 27°C durante los 73 días del verano en los que el sol no se oculta. Al sur, el verano es suave y corto; la media anual de Helsinki llega a los 5°C.

■ **POBLACIÓN.** La mayoría de la población es de origen escandinavo-báltico. El finlandés pertenece al pequeño grupo lingüístico ugrofinés, legado de los primeros invasores asiáticos. Cerca de 6% de la población habla sueco. Este y el finlandés son los idiomas oficiales. El lapón es hablado por la población sami. Más del 50% de los finlandeses vive en los distritos del sur, alrededor de Helsinki.

■ **POLÍTICA.** La Constitución combina un gobierno parlamentario con una presidencia con influencia. La representación proporcional se traduce en gobiernos de coalición, dominados generalmente por los socialdemócrtas (SDP) o el partido de centro (KESK). La coalición socialdemócrata que asumió en 1995 continuó las políticas de austeridad del gobierno anterior y redujo el índice de desempleo a 12,7% en 1997. La actual presidenta, Tarja Halonen, asumió en el 2000. De los 200 diputados, 75 son mujeres.

■ **ECONOMÍA.** Es una economía saludable pese a la recesión ocurrida entre 1991 y 1993. El derrumbe de la Unión Soviética, que se llevaba 28% de las exportaciones, fue una de las causas de esa crisis. El país domina la producción mundial de pulpa y papel. También tiene importantes recursos hidroeléctricos. La industria se basa en la alta tecnología: los teléfonos celulares se han convertido en el principal producto de exportación.

■ **EDUCACIÓN Y SALUD.** El 12% del presupuesto se invierte en educación, que es obligatoria entre los 7 y los 16 años. Hay 21 universidades con más de 135.000 estudiantes (la mitad, mujeres).

ISLANDIA EN CIFRAS







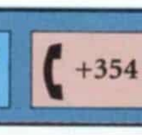



SUPERFICIE: **103.000** | CAPITAL: **REYKJAVIK** | POBLACIÓN: **300.000** | RENTA PER CÁPITA: **US$ 26.580**

El territorio tiene 200 volcanes y numerosos géiseres. La economía se basa en la industria pesquera. Islandia perteneció a Dinamarca y desde 1944 es una república.

■ **POBLACIÓN.** Descendientes de noruegos y celtas, los islandeses forman una sociedad homogénea, en la que predomina la Iglesia luterana. La mayoría de la población se concentra sobre la costa, cuyos puertos permanecen sin hielo en invierno.

■ **POLÍTICA.** Desde la independencia, Islandia ha sido gobernada por coaliciones, pero en los 80, éstas comenzaron a dividirse. Tras las elecciones de 1991, una nueva coalición entre los partidos social demócrata y de la Independencia realizó una serie de reformas de corte liberal. En 1999 David Oddsson fue reelegido como primer ministro. Olafur Grimsson permanece como presidente. Aunque no pertenece a la UE, tiene ventajas para vender en ese mercado.

■ **ECONOMÍA.** La industria pesquera es el fundamento de la economía (representa más del 70% de las exportaciones) y el país cuenta con acceso exclusivo a importantes zonas de pesca. Luego de la crisis de fines de la década de 1990, Islandia ha tenido una muy buena recuperación. La inflación y el desempelo registran bajos índices (1,7% y 4%, respectivamente).

■ **EDUCACIÓN Y SALUD.** Los islandeses son grandes compradores de libros y el alfabetismo llega al 99%. Cerca de 40% de la población escolar continúa sus estudios en la Universidad de Islandia o en EE.UU. El sistema de salud estatal es gratuito para todos los ciudadanos. Bajo índice de mortalidad infantil (6 por mil) y alta expectativa de vida (79 años).

TEMAS DEL PAÍS

Según la tradición vikinga, entre los años 997 y 1003, Leifur Eiriksson zarpó de Islandia y llegó a América. En el 2000, para conmemorar el viaje de Eiriksson, uno de sus descendientes, Gumnar Eggerstssen, y ocho tripulantes revivieron la travesía en una réplica de una nave vikinga. Ese mismo año, en Terranova, se descubrieron restos de piedras similares a las que los vikingos llevaban al emprender sus incursiones. Esto confirmaría sus antiguos relatos.

SUECIA EN CIFRAS

1809 | 1905 | 6 DE JUNIO | S | +1 | +46 | .se

SUPERFICIE: **449.960 KM²** | CAPITAL: **ESTOCOLMO** | POBLACIÓN: **8,8 MILLONES** | MONEDA: **CORONA SUECA** | IDIOMA: **SUECO**

El Reino de Suecia está en la península escandinava, entre Noruega y Finlandia. Densos bosques y unos 100.000 lagos cubren su territorio, relativamente llano. El norte del país penetra en el Círculo Polar Ártico y gran parte del sur es fértil, pero menos del 10% del territorio está cultivado. En el siglo XX, la economía pasó de basarse en la agricultura a tener un gran desarrollo industrial. También permanecen actividades tradicionales, como la explotación forestal y la extracción de hierro. A pesar de estar en crisis a principios de los noventa, la industria ha mantenido su competitividad. Al mismo tiempo, creció el sector de servicios, que ahora es la principal fuente de empleos. El sistema de salud y de seguridad social es uno de los más completos del mundo. Durante gran parte del s.XX, el gobierno ha estado en manos de los socialdemócratas. Desde 1998, este grupo depende del apoyo parlamentario de la izquierda y de los verdes. En 1995 Suecia entró en la Unión Europea.

RANKING MUNDIAL

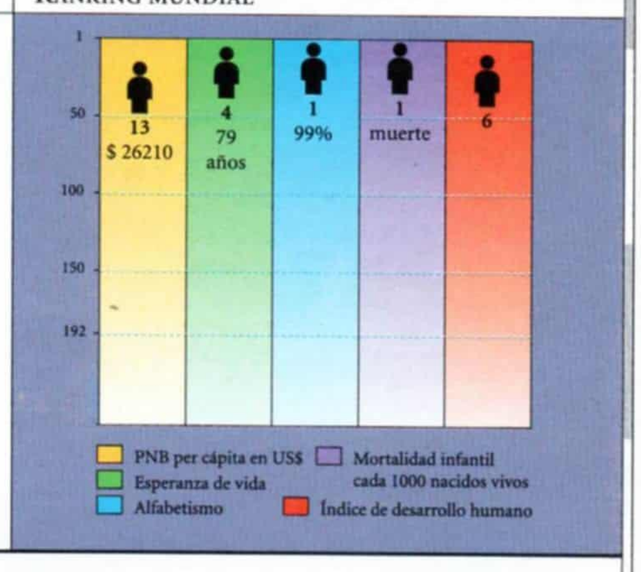

CLIMA

El clima es continental. El Báltico se congela en invierno y hace que la parte oriental sea más fría que la occidental. Los veranos son frescos en todo el país. En el norte, el sol no se oculta durante gran parte de junio y julio.

POBLACION

Sueco, finés y lapón

22/km2

La tasa de nacimientos es baja, con menos de dos chicos por familia, y el índice de matrimonios también disminuye. Casi 40% de la mano de obra está constituido por mujeres. Un 85% de la población se concentra en la mitad sur del país. En el norte vive una comunidad de 17.000 sami (lapones) y hay un minoría finlandesa. Los inmigrantes (unos 500.000) son responsables del 40% del crecimiento poblacional registrado desde los años 40. El 90% pertenece a la Iglesia de Suecia (luterana).

POLITICA

1998/2002

Carlos XVI Gustavo

Suecia es una monarquía constitucional, en la que el rey tiene un papel ceremonial, con un sistema parlamentario. El país se incorporó a la UE en 1995, pero al igual que el Reino Unido y Dinamarca, optó por quedar fuera del Euro. El costo del sistema de bienestar social contribuyó a un enorme déficit presupuestario en 1993. Aunque se pudo controlar, persisten las presiones sobre este sistema debido al desempleo y el creciente número de jubilados. Tradicionalmente los socialdemócratas y una serie de partidos de centro y de derecha se alternan en el manejo del gobierno. El primer ministro socialdemócrata Ingvar Carlsson formó un gobierno de minoría pero tuvo que renunciar en 1996 y fue reemplazado por Göran Persson. En las elecciones de 1998, los socialdemócratas perdieron votos y ahora dependen de alianzas parlamentarias.

ECONOMIA

US$ 231.900 millones

7,93-8,11 coronas suecas

El Estado desempeña un importante rol en la economía pero limita su intervención a las áreas de servicios e infraestructura. Así, las industrias de mayor envergadura suelen pertenecer al sector privado. El capital sueco se traduce en empresas de importancia internacional en las áreas automotriz, de telecomunicaciones y farmacéutica. También es importante el desarrollo de la aeronáutica, la ingeniería, la producción nuclear y de armamento. Las industrias tradicionales se basan en la extracción de hierro y de madera. Suecia también cuenta con uranio (15% del total mundial), cobre y plata.

Ranking mundial del PNB	21°
PNB per cápita	US$ 26.210
Balanza de pagos	US$ 7.300 mill.
Inflación	0,5%
Desempleo	8%

EDUCACION Y SALUD

Los gastos en educación, como porcentaje del PBI, están entre los más altos de la OCDE. La educación superior es gratuita y muchos adultos retornan a las universidades para reforzar su preparación académica. El alfabetismo es del 99%. El sistema de salud es muy completo y tiene un reconocido nivel de calidad. La mortalidad infantil es muy baja (4 por mil) y la expectativa de vida de las mujeres llega a los 81 años. Desde 1994, cada persona tiene derecho a escoger su propio médico y se autorizó la práctica de la medicina privada.

DINAMARCA EN CIFRAS

950 | 1920 | 5 DE JUNIO | DK | +1 | +45 | .dk

SUPERFICIE: **43.069KM2** | CAPITAL: **COPENHAGUE** | POBLACIÓN: **5,2 MILLONES** | MONEDA: **CORONA DANESA** | IDIOMA: **DANÉS**

Fundada en el siglo X, Dinamarca fue la principal potencia báltica hasta el siglo XVII, cuando Suecia adquirió mayor protagonismo. Es una de las monarquías constitucionales más antiguas de Europa y una de las sociedades más igualitarias del mundo. La distribución de los ingresos es mucho más equitativa que en la mayoría de los países occidentales y la movilidad social, elevada. Dinamarca también se caracteriza por su liberalismo y por ser uno de los primeros países que estableció un sistema de bienestar social en la década de 1930. Mantener este sistema implica una alta presión tributaria que se ha tratado de disminuir. En el aspecto político, sobresale la tradicional formación de gobiernos de minoría parlamentaria que dependen de coaliciones. Después de volver al gobierno en 1994, los socialdemócratas retuvieron el poder en las elecciones realizadas en 1998. Desde 1973 forma parte de los organismos comunitarios europeos. Groenlandia y las islas Feroe son territorios autónomos asociados a Dinamarca.

RANKING MUNDIAL

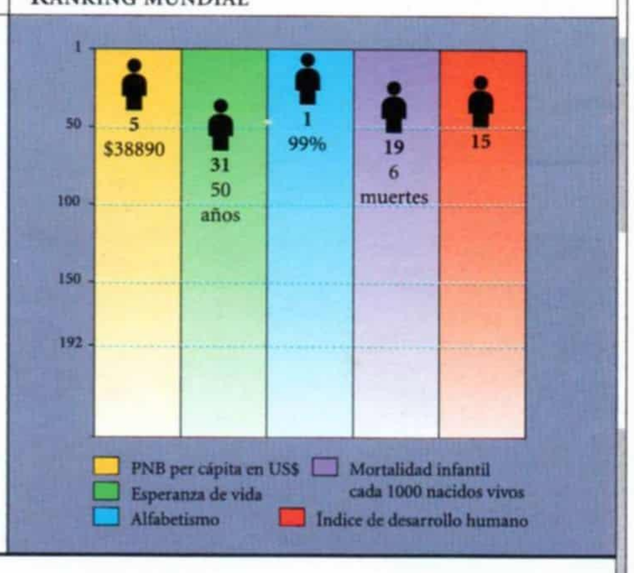

CLIMA

El clima templado y húmedo es una de las claves del éxito agrícola del país. Las neblinas, el viento y el frío caracterizan a las Feroe. Y el clima ártico a Groenlandia.

POBLACION

Danés

125/km2

La sociedad danesa es homogénea. De unos 5,3 millones de habitantes, apenas 200.000 provienen de otras naciones. La tasa de divorcios es alta y un 40% de los chicos proviene de parejas de hecho. En 1989 fue el primer país en inscribir oficialmente las uniones entre homosexuales. El 76% de las mujeres trabaja.

POLITICA

1998/2002

Margarita II

El sistema electoral tiende a producir gobiernos de minoría parlamentaria. Luego de una década de gobierno conservador, dirigido por Poul Schüster, los socialdemócratas recuperaron el poder en 1994. Aunque perdió terreno en los comicios de 1994, la socialdemocracia, con el primer ministro Poul Rasmussen, continuó encabezando una coalición y volvió a ganar por estrecho margen las elecciones de 1998. Los partidos de centroizquierda han mostrado cierto recelo ante la integración con la UE. Dinamarca no introdujo el Euro pero aprobó el Tratado de Amsterdam, sucesor de Maastricht.

ECONOMIA

US$ 184.000 millones

6,85-6,36 coronas danesas

La economía danesa se basó en la actividad agropecuaria (es el mayor exportador de carne de cerdo) pero actualmente está muy diversificada (pieles de visones, electrónica, farmacéutica y construcciones navales, entre otras). Desde los 60, además, extrae petróleo y gas del Mar del Norte. La mezcla de un gran sector estatal y de sector privado ha tenido éxito.

Ranking mundial del PNB	25°
PNB per cápita	US$ 38.890
Balanza de pagos	US$ 883 mill.
Inflación	2,2%
Desempleo	7%

EDUCACION Y SALUD

El nivel educativo es alto. El alfabetismo llega al 99% y la mayoría de los jóvenes sigue estudios secundarios y terciarios. El sistema nacional de salud provee atención gratuita y cuenta con el apoyo de la mayoría de los daneses, a pesar de que influye en la presión tributaria.

DEPENDENCIAS

Groenlandia es la isla más grande del mundo (2.175.600 km2) donde viven unas 56.000 personas, en su mayoría esquimales. Las Feroe (1.399 km2 y 43.000 hab.) están entre Islandia y Escocia. En ambos territorios, domina la industria pesquera.

Clarín

DORLING KINDERSLEY

GRAN ATLAS

Clarín 2000

la tierra desde el satélite

29 EUROPA

ISLAS BRITANICAS Y BENELUX

CIFRAS



Biblioteca Clarín
Invitación al saber

ISLAS BRITÁNICAS

REINO UNIDO Y REPÚBLICA DE IRLANDA

LAS ISLAS BRITÁNICAS han desempeñado durante siglos un papel importante en la historia europea y mundial. Inglaterra, Gales, Escocia e Irlanda del Norte forman el Reino Unido. Desde 1922, la parte sur de Irlanda es un país independiente. Ingleses, escoceses, galeses e irlandeses conservan culturas propias. Recientemente, esto ha quedado reflejado en nuevas estructuras de gobierno para Escocia, Gales e Irlanda del Norte. El sudeste de Inglaterra es la parte más densamente poblada de la región. Unos nueve millones de personas viven en el área de Londres y sus alrededores.



El valle de Glen Coe, *en los Highlands de Escocia, tiene la forma de U característica del norte y oeste de las islas Británicas donde los glaciares modelaron gran parte del paisaje.*

EL PAISAJE

ABRUPTOS RELIEVES dominan el paisaje de Escocia, Gales y el norte de Inglaterra. En las Islas Británicas todos los picos de más de 1.200 m están en Escocia. Al sur se extienden las tierras bajas de Inglaterra, donde la llanura suavemente ondulada es interrumpida por colinas como los antiguos Mendip, y los Costwold y Chiltern que se elevaron durante el plegamiento alpino.

Las tierras bajas de Escocia, drenadas por los ríos Tay, Forth y Clyde están en una fosa tectónica. La región posee valiosas reservas de carbón.

Los montes Peninos, a veces denominados "la espina dorsal de Inglaterra", están formados por calizas y areniscas.

El Ben Nevis, de 1.343 m, es el pico más alto del Reino Unido.

Al oeste y al norte de Escocia se encuentran más de 600 islas, casi todas deshabitadas.

Miles de columnas basálticas hexagonales forman la Calzada de los Gigantes en la costa norte de Antrim; son de origen volcánico

Las Islas Británicas carecen de grandes sistemas fluviales. El Shannon, de 370 km, es el río más largo.

The Fens es una zona baja recuperada al mar

Distrito de los lagos

Las turberas abundan en las mal drenadas tierras bajas irlandesas.

El monte Snowdon, de 1.085 m es el más alto de Inglaterra y Gales.

Montes Mendip

Montes Chiltern

Los montes Cotswold forman una serie de colinas calizas que dominan valles arcillosos.

Black Ven, en Lyme Regis

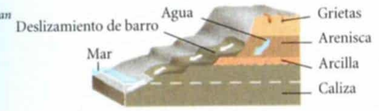

Gran parte de la costa sur *está sujeta a deslizamientos de tierras. Después de la lluvia las areniscas porosas filtran el agua a las arcillas subyacentes, menos permeables, que se desmoronan y se deslizan hacia el mar.*

Durdle Door

La erosión litoral *alrededor de las Islas Británicas crea formas curiosas, como Durdle Door, un arco de caliza en Dorset.*

INDUSTRIA Y TRANSPORTE

LA INDUSTRIA DE LAS ISLAS BRITÁNICAS se basó, primero en el carbón, el hierro y los textiles, situados en el norte. Ahora los sectores más productivos son las industrias de alta tecnología del sudeste de Inglaterra, la química, las finanzas y otros servicios, en especial el turismo.

SISTEMAS DE TRANSPORTE

448.844 km	3.101 km
18.530 km	3.629 km

Las congestionadas carreteras de Gran Bretaña son un foco de preocupación ecológica. Las islas están unidas con el resto de Europa por el túnel del Canal de la Mancha, habilitado en 1994.

La bahía de Clew, *en Irlanda occidental, es característica de la recortada costa oeste donde profundas y anchas bahías separan las montañas de Mayo, Donegal y Kerry al adentrarse en el Océano Atlántico.*

C22/238

C28/294

ESCALA 1:2.500.000
(proyección: cónica conforme de Lambert)

km 0 5 10 20 30 40 50
millas 0 5 10 20 30 40 50

REFERENCIAS

POBLACIÓN

- más de 5 millones
- 1 millón a 5 millones
- 500.000 a 1 millón
- 100.000 a 500.000
- 50.000 a 100.000
- 10.000 a 50.000
- menos de 10.000

ALTIMETRÍA

1000m
500m
250m
100m
nivel del mar

Londres es la ciudad más grande del Reino Unido. Es un centro financiero y cultural de gran importancia y de renovado perfil edilicio.

Utilización del suelo

La parte oeste de Gran Bretaña, más húmeda, es ganadera, y el este, más seco, agrícola. En las montañas se realiza la cría de ovejas y la explotación forestal. En Irlanda y el centro y sur de Inglaterra predomina la agricultura mixta, de cultivos y ganado bovino para carne y leche. El templado sur permite el cultivo de frutas y los viñedos.

Las tierras altas llanas, como éstas de Gales y en el norte de Inglaterra y Escocia, se usan para la cría de ovejas.

Utilización del suelo y agricultura

- bovino
- ovino
- cereales
- horticultura
- capitales
- princ. ciudades
- pastos
- cultivos
- bosque
- reg. montañosas

Población urbana y rural

urbana 87% — rural 13%

0 10 20 30 40 50 60 70 80 90 100

Densidad	Superficie total
291 habitantes por km²	315.160 km²

Islas Británicas

Islas Británicas

El sudeste de Inglaterra muestra los tonos verdes y amarillos de la tierra destinada a la agricultura, con algunos sistemas de colinas bajas. Las grandes áreas urbanas, como el Gran Londres y las ciudades industriales de la zona central, aparecen de color gris rosado. Las montañas Cambrian, en Gales, y los montes Peninos y Cumbrian, en el norte de Inglaterra, se ven de color marrón amarillento. Áreas boscosas, como Keilder en Northumberland y en el este de Escocia, se observan en tono oscuro. Un amplio valle separa el sur de Escocia del dramático paisaje de los Highlands (tierras altas). Varios lagos largos y angostos señalan los cortes producidos por la actividad glaciar. La isla de Irlanda es principalmente baja, con muchos lagos amplios. Las manchas color marrón rojizo que se observan en el centro corresponden a zonas de turba, mientras que en la costa oeste se ve el marrón amarillento de las montañas más altas.

Una caleta separa dos islas en la costa de Strangford Lough, Irlanda del Norte. La isla Rainey se encuentra hacia el norte, mientras que la isla Sketrick está conectada con el continente por un puente corto ubicado hacia el sur. La caleta que las separa forma un puerto. Strangford Lough, un brazo casi cerrado del Mar de Irlanda, ofrece una navegación relativamente protegida.

***La imagen nocturna** muestra los asentamientos concentrados en las grandes áreas urbanas, con nueve millones de personas que viven en el conurbano londinense. También se observan otras amplias zonas urbanas, entre ellas Liverpool y Manchester en el noroeste, Tyneside y Teeside en el nordeste, Glasgow y Edimburgo en Escocia y Dublin y Belfast en Irlanda. Las rocas depositadas en el lecho del Mar del Norte contienen importantes depósitos de aceites fósiles. Las luces de la producción de gas se observan cerca de las costas de East Anglia. En el norte, las luces más fuertes muestran las plantas extractoras de petróleo que funcionan desde los años 70 y la quema de gas natural como subproducto de desecho.*

Islas Shetland

Islas Orcadas

Hébridas Exteriores

Isla de Lewis

Estrecho Minch

Highlands del Noroeste

Moray Firth

Isla de Skye

Montes Grampianos

Hébridas Interiores

OCÉANO ATLÁNTICO

MAR DEL N

Firth of Forth

Edimburgo

Glasgow

Firth of Clyde

Meridionales

Black Ven se encuentra en la costa sur de Inglaterra. El frente del acantilado ha sufrido una serie de importantes derrumbes que afectaron el viejo camino costero entre los pueblos de Charmouth (derecha) y Lyme Regis (izquierda). Las camas expuestas de arenisca (en amarillo) se observan con claridad en esta imagen aérea, cubriendo las capas inferiores de pizarra y marga (en gris).

BENELUX

BÉLGICA, LUXEMBURGO Y PAÍSES BAJOS

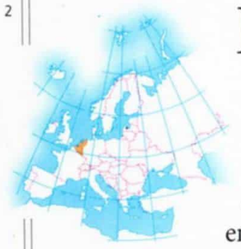

ESTA REGIÓN CONSTITUYE UNA DE LAS ENCRUCIJADAS estratégicas del noroeste de Europa y sus países están unidos por una historia común. Durante más de mil años estuvieron sujetos a gobiernos extranjeros. Después de obtener su independencia, los tres mantuvieron vínculos estrechos y más tarde formaron el primer mercado común: la Unión Económica del Benelux, que se convirtió en el núcleo de la Comunidad Europea (actualmente Unión Europea o UE). Bruselas y la ciudad de Luxemburgo albergan algunas de las principales instituciones de la UE. Es un área densamente poblada y de gran desarrollo agropecuario e industrial.

Actividades económicas e infraestructura
- aeroespacial
- financiera
- mecánica
- tecnológica
- farmacéutica
- textil
- capitales
- principales ciudades
- aeropuerto internac.
- principales carreteras
- princ. áreas industr.

INDUSTRIA Y TRANSPORTE

EN EL OESTE DE LOS PAISES BAJOS, una gran y extensa área industrial abarca muchas nuevas actividades de alta tecnología y de servicios. La región central de Bélgica se ha convertido en el núcleo de las manufacturas ligeras del país y de los servicios. La ciudad de Luxemburgo alberga más de 200 bancos y las sedes europeas de muchas compañías transnacionales.

SISTEMAS DE TRANSPORTE

249.697 km	1.714 km
6.888 km	7.031 km

El Benelux mantiene una posición clave en el Mar del Norte. Posee los dos mayores puertos de Europa, Rotterdam y Amberes, los cuales están conectados a un amplio sistema de canales.

EL PAISAJE

LAS PRINCIPALES REGIONES GEOGRÁFICAS de los Países Bajos son las tierras frías de landas, en el norte, las tierras bajas del Rin y el Mosa, los pólderes recuperados al mar y la costa de dunas e islas. Bélgica comprende parte de las Ardenas, con los yacimientos de carbón de su flanco norte, y la fértil llanura de Flandes.

Schoorl

A lo largo de la costa de los Países Bajos hay áreas de landas. En el siglo V, el mar abrió brechas en gran parte del litoral creando sus inlets (caletas) e islas.

Una tercera parte de los Países Bajos está bajo el nivel del mar y las inundaciones son una amenaza constante. Se han construido diques en las desembocaduras de muchos ríos para contener el avance del agua.

Extensos sistemas de dunas a lo largo de la costa han impedido la inundación de las tierras. Detrás de las dunas, las áreas de marismas se drenan para crear pólderes, tierra apropiada para la agricultura.

Dunas de arena

Desde la Edad Media los holandeses han usado canales y diques de drenaje para ganarle tierra al mar. Estas tierras recuperadas se conocen como pólderes.

Los valles paralelos de los ríos Mosa y Rin se formaron cuando éste último fue desviado de su curso anterior por la capa de hielo que se formó durante la última época glacial.

Limo y arena erosionados por el Rin durante todo su curso se depositan y forman un delta en la costa oeste de los Países Bajos.

Los suelos de loess de la llanura de Flandes, en el oeste de Bélgica, ofrecen excelentes condiciones para los cultivos.

Ardenas

Las Ardenas se levantaron hace 220 millones de años. Desde entonces han quedado reducidas a mesetas aplanadas y cortadas agudamente por ríos como el Mosa.

Los Hautes Fagnes son la parte más alta de Bélgica Las turberas y cursos de agua de esta región elevada son el resultado de altas precipitaciones y bajas temperaturas.

PAÍSES BAJOS
Archipiélago de Frisia Occidental
Wadden zee
IJsselmeer
Markermeer
Ketelmeer
Flevoland Oriental
Flevoland Meridional
FLEVOLAND
FRISIA
GRONINGA
DRENTHE
OVERIJSSEL
GELDERLAND
UTRECHT
HOLANDA SEPTENTRIONAL
HOLANDA MERIDIONAL
Groninga (Groningen)
Leeuwarden
Assen
Amsterdam
Haarlem
Zaanstad
Almere
Amstelveen
Hilversum
Amersfoort
Utrecht
Leiden
LA HAYA (S-GRAVENHAGE)
Zoetermeer
Delft
Rotterdam
Dordrecht
Schiedam
Vlaardingen
Spijkenisse
Alkmaar
Hoorn
Lelystad
Zwolle
Apeldoorn
Arnhem
Nimega (Nijmegen)
Enschede
Hengelo
Almelo
Emmen
Meppel
Heerenveen
Drachten
Sneek
Harlingen
Franeker
Dronrijp
Bolsward
Makkum
Joure
Wolvega
Heerenveen
Den Helder
Den Oever
Texel
Vlieland
Terschelling
Ameland
Schiermonnikoog
Rottumerplaat
Rottumeroog
Eemshaven
Delfzijl
Appingedam
Winschoten
Veendam
Stadskanaal
Coevorden
Hoogeveen
Nieuwleusen
Hardenberg
Almelo
Oldenzaal
Borne
Hengelo
Enschede
Haaksbergen
Winterswijk
Doetinchem
Zutphen
Deventer
Kampen
Dronten
Harderwijk
Nijkerk
Amersfoort
Soest
Zeist
Houten
Vianen
Culemborg
Tiel
Beesd
Geldermalsen
Beneden-Leeuwen
Druten
Nijmegen
Wijchen
Ubbergen
Groesbeek
Millingen aan den Rijn
Rhenen
Wageningen
Ede
Veenendaal
Bunschoten
Amersfoort
Leusden-Centrum
Zeist
Bilthoven
Soesterberg
De Bilt
Maarssen
Vleuten
Harmelen
De Meern
Woerden
Bodegraven
Alphen aan den Rijn
Leiderdorp
Leidschendam
Voorburg
Rijswijk
Wateringen
Pijnacker
Naaldwijk
Bleiswijk
Gouda
Moordrecht
Capelle aan den IJssel
Krimpen aan den IJssel
Schoonhoven
Lopik
Vianen
Wijk bij Duurstede
Maurik
Kesteren
Zetten
Elst
Huissen
Duiven
Didam
Zevenaar
Doesburg
Doetinchem
Varsseveld
Aalten
Terborg
Ulft
Dinxperlo
Lichtenvoorde
Groenlo
Eibergen
Borculo
Ruurlo
Vorden
Brummen
Eerbeek
Hoenderloo
Otterlo
Lunteren
Barneveld
Nijverdal
Raalte
Hellendoorn
Wierden
Rijssen
Enter
Holten
Delden
Goor
Markelo
Bathmen
Twello
Epe
Heerde
Wijhe
Olst
Deventer
Zutphen
Warnsveld
Lochem
Borculo
Neede
Eibergen
Groenlo
Ruurlo
Vorden
Brummen
Eerbeek
Dieren
Doesburg
Zelhem
Hengelo
Rheden
Velp
Arnhem
Elden
Renkum
Doorn
Amerongen
Bennekom
Oosterbeek
Wageningen
Rhenen
Maurik
Culemborg
Tiel
Beesd
Geldermalsen
Beneden-Leeuwen
Druten
Beuningen
Nijmegen
Wijchen
Ubbergen
Groesbeek
Millingen aan den Rijn
Malden
Megen
Gorinchem
Woudrichem
Werkendam
Sliedrecht
Papendrecht
Hardinxveld-Giessendam
Zwijndrecht
Barendrecht
Rhoon
Ridderkerk
Kinderdijk
Alblasserdam
Capelle aan den IJssel
Krimpen aan den IJssel
Meerkerk
Leerdam
Vianen
Houten
Zeist
Soest
Amersfoort
Bunschoten
Nijkerk
Voorthuizen
Hoevelaken
Barneveld
Leusden-Centrum
Lunteren
Otterlo
Hoenderloo
Ede
Veenendaal
Bennekom
Oosterbeek
Renkum
Elden
Huissen
Duiven
Didam
Zevenaar
Doetinchem
Varsseveld
Aalten
Terborg
Ulft
Dinxperlo
Lichtenvoorde
Winterswijk
Groenlo
Eibergen
Borculo
Neede
Haaksbergen
Enschede
Hengelo
Almelo
Oldenzaal
Borne
Losser
Denekamp
Tubbergen
Ootmarsum
Vriezenveen
Almelo
Nijverdal
Raalte
Hellendoorn
Wierden
Rijssen
Enter
Holten
Delden
Goor
Markelo
Bathmen
Twello
Deventer
Epe
Heerde
Wijhe
Olst
Diepenveen
Schalkhaar
Elspeet
Vaassen
Putten
Ermelo
Nunspeet
Harderwijk
Zeewolde
Almere-Haven
Almere-Buiten
Almere
Muiden
Diemen
Weesp
Naarden
Huizen
Bussum
Biaricum
Laren
Abcoude
Amstelveen
Ouderkerk aan den Amstel
Aalsmeer
Uithoorn
Vinkeveen
Mijdrecht
Nieuw-Loosdrecht
Loenen
Breukelen
Nieuwkoop
Alphen aan den Rijn
Bodegraven
Woerden
Leiderdorp
Leiden
Roelofarendsveen
Rijnsburg
Katwijk aan Zee
Sassenheim
Noordwijk aan Zee
Noordwijkerhout
Lisse
Hillegom
Hoofddorp
Badhoevedorp
Zwanenburg
Haarlem
Zandvoort
Santpoort
Bloemendaal
IJmuiden
Velsen-Noord
Beverwijk
Heemskerk
Castricum
Middenbeemster
Purmerend
Krommenie
Wormer
Koog aan den Zaan
Zaanstad
Broek-in-Waterland
Landsmeer
Edam
Volendam
Monnickendam
Kerkbuurt
Schagen
Medemblik
Andijk
Wervershoof
Enkhuizen
Bovenkarspel
Hoogkarspel
Wognum
Hoorn
Oosthuizen
Heerhugowaard
Noord-Scharwoude
Opmeer
Warmenhuizen
Schoorl
Bergen
Egmond aan Zee
Heiloo
Oudorp
Alkmaar
Wieringerwerf
Middenmeer
Koudum
Stavoren
Balk
Lemmer
Joure
Sneek
Akkrum
Makkum
Bolsward
Grouw
Drachten
Beetsterzwaag
Gorredijk
Donkerbroek
Oosterwolde
Appelscha
Oldeberkoop
Noordwolde
Heerenveen
Wolvega
Oldemarkt
Steenwijk
Blokzijl
Meppel
Staphorst
Zwartsluis
Genemuiden
Hasselt
IJsselmuiden
Kampen
Swifterbant
Urk
Nagele
Emmeloord
Marknesse
Vollenhove
Nieuwleusen
Dedemsvaart
Hardenberg
Ommen
Hoogeveen
Dalen
Coevorden
Schoonebeek
Nieuw-Amsterdam
Emmen
Klazienaveen
Ter Apel
Nieuw-Weerdinge
Emmer-Compascuum
Zweeloo
Tweede-Exloermond
Borger
Nieuw-Buinen
Musselkanaal
Stadskanaal
Veendam
Winschoten
Bellingwolde
Oude Pekela
Nieuwe Pekela
Onstwedde
Vlagtwedde
Sappemeer
Hoogezand
Slochteren
Scheemda
Midwolda
Nieuweschans
Leek
Paterswolde
Roden
Haren
Eelde
Zuidlaren
Norg
Vries
Peize
Roode
Gieten
Beilen
Westerbork
Odoorn
Dwingeloo
Diever
Havelte
Ruinen
Zuidwolde
Dedemsvaart
Hardenberg
Ommen
Dalfsen
Hattem
Wezep
Oldebroek
Heerde
Wijhe
Olst
Raalte
Hellendoorn
Nijverdal
Wierden
Almelo
Oldenzaal
Borne
Losser
Denekamp
Tubbergen
Ootmarsum
Vriezenveen
Westerhaar-Vriezenveensewijk
Vroomshoop
Den Ham
Heino
Zwolle
Kampen
Dronten
Harderwijk
Nunspeet
Ermelo
Putten
Elspeet
Vaassen
Epe
Heerde
Wijhe
Olst
Deventer
Twello
Bathmen
Markelo
Goor
Diepenheim
Haaksbergen
Enschede
Hengelo
Gorssel
Laren
Voorst

***La ciudad de Rotterdam** está en una de las regiones de mayor densidad de población e industrializadas del mundo, conocida como "Randstad Holland".*

Escala 1:1.000.000

(proyección: cónica conforme de Lambert)

km 0 5 10 20 30 40

millas 0 5 10 20 30 40

Referencias

Población

- 500.000 a 1 millón
- 100.000 a 500.000
- 50.000 a 100.000
- 10.000 a 50.000
- menos de 10.000

Altimetría

- 500m
- 250m
- 100m
- nivel del mar

Las dos capitales de los Países Bajos

AMSTERDAM - capital
LA HAYA - sede del gobierno

***La red de canales de Bélgica** enlaza muchas de las ciudades del interior con los puertos de Amberes, Zeebrugge y Ostende. Gran volumen de mercaderías es transportado por los canales, que han sido modernizados para permitir barcazas de medida standard.*

***Los molinos de viento,** como éste del oeste de los Países Bajos, son un rasgo característico del campo holandés. Originariamente se utilizaban para trasvasar agua desde los canales de drenaje a los grandes canales.*

Uso del suelo

La agricultura y el intensivo cultivo de flores prosperan en las excepcionalmente fértiles áreas recuperadas al mar en el oeste de los Países Bajos y en el centro de Bélgica. El cultivo de invernadero está muy extendido y produce frutas, hortalizas y flores. Las zonas interiores, más altas, se dedican a la ganadería bovina y porcina.

Utilización del suelo y agricultura

- bovino
- porcino
- cereales
- flores
- remolacha azucarera
- capitales
- princ. ciud.
- pastos
- cultivos
- bosque
- humedales

***La producción de flores y bulbos** es una importante fuente de ingresos para los Países Bajos. Se exportan a todo el mundo.*

Población urbana y rural

urbana 92% — rural 8%

0 10 20 30 40 50 60 70 80 90 100

Densidad	Superficie total
302 habitantes por km²	73.016 km²

BENELUX

GRAN PARTE DEL TERRITORIO DE LOS PAÍSES BAJOS fue ganada al mar. Una hilera de islas de arena protege las aguas bajas del Waddenzee. Las ciudades de Amsterdam y Rotterdam aparecen en la imagen satelital como las áreas urbanas más grandes. Los desarrollos más recientes, como los complejos industriales de Europoort y Hoeck van Holland, se ven en color gris más claro. Las otras zonas claras incluyen pequeñas minas de carbón cerca de Lieja, en el nordeste de Bélgica, y otras más grandes a lo largo de la frontera en Alemania. Imporantes zonas boscosas se mantienen intactas en Gelderland, en Holanda central, pero gran parte de este país densamente poblado está dedicada a la producción agropecuaria. Densos bosques sirven de cortina a la meseta de las Ardenas en el sur.

La imagen nocturna *pone en evidencia la densidad de la población asentada entre Amsterdam y Rotterdam, en los Países Bajos. El norte de Bélgica también está muy industrializado, con las ciudades de Bruselas y Lieja y el puerto de Amberes (Antwerp), que sobresale notablemente. Las Ardenas no tienen grandes ciudades, salvo Luxemburgo, que es un centro administrativo y financiero. Sobre el Mar del Norte, las luces de las plataformas productoras de gas son apenas visibles en la parte superior de la imagen, siendo más luminosas las emanaciones de las plantas alejadas de la costa.*

MAR DEL NORTE
Islas Frisias del Este
Schiermonnikoog
Ameland
Archipiélago de Frisia Occidental
Terschelling
Eems
Vlieland
Leeuwarden
Groninga
Texel
Waddenzee
Tjeukemeer
Frisia Occidental
IJsselmeer
Urk
Zwartemeer
Markermeer
Lelystad
Zwolle
Canal del Mar del Norte
Haarlem
A
Flevoland
Almere
Veluwemeer
AMSTERDAM
Zeewolde
Apeldoorn
Enschede
La Haya
Utrecht
Gelderland
Hoek van Holland
Arnhem
R. Bajo Rin
Europoort
Rotterdam
Goeree
Nimega
R. Waal
Haringvliet
Schouwen
Overflakkee
Duiveland



***La provincia holandesa de Flevoland**, creada en 1986, fue ganada al mar a fines de los 60 y se observa en las dos imágenes del satélite Landsat en 1973 y 1987. En 1973 (izquierda) el suelo se advierte más oscuro ya que todavía no se habían realizado tareas de drenaje. Las zonas en marrón grisáceo corresponden a tierras plantadas con cañas para madurar el suelo. Las áreas más claras están listas para ser cultivadas y las verdes corresponden a agricultura. Hacia el nordeste se encuentra East Flevoland, ganada al mar durante los años 50, con un patrón de división bien establecido. La imagen de 1987 (derecha) muestra la obra completa, con las nuevas ciudades de Almere, en el oeste, y Zeewolde, en el este, que aparecen como zonas claras. El drenaje se hizo a través de dos grandes canales que desembocan en el Markermeer, en el noroeste, por medio de una estación de bombeo.*

REINO UNIDO EN CIFRAS




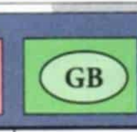




1707 | 1922 | -- | GB | 0 | +44 | .uk

NOMBRE OFICIAL: REINO UNIDO DE GRAN BRETAÑA E IRLANDA DEL NORTE | CAPITAL: LONDRES | POBLACIÓN: 58,2 MILLONES | MONEDA: LIBRA | IDIOMA: INGLÉS

El Reino Unido (242.000 km2) está formado por Inglaterra, Escocia, Gales e Irlanda del Norte. La mayoría de la población vive en pueblos y ciudades bastante distribuidos a lo largo del territorio. La región con mayor densidad de población es el sudeste, mientras que la menos poblada es el área de los Highlands de Escocia, donde actualmente hay menos habitantes que en el siglo XVIII. Se trata de una nación muy industrializada y de gran desarrollo. Es una monarquía constitucional en la que conservadores y laboristas se alternan en el poder. En los últimos años, Escocia, Gales e Irlanda del Norte ganaron autonomía con nuevos organismos de gobierno. También hubo cambios en la Cámara de los Lores. El Reino Unido llegó a ser un poderoso imperio colonial pero perdió casi todas sus posesiones. Pese a ello, figura entre los países con mayor influencia a nivel internacional.

RANKING MUNDIAL

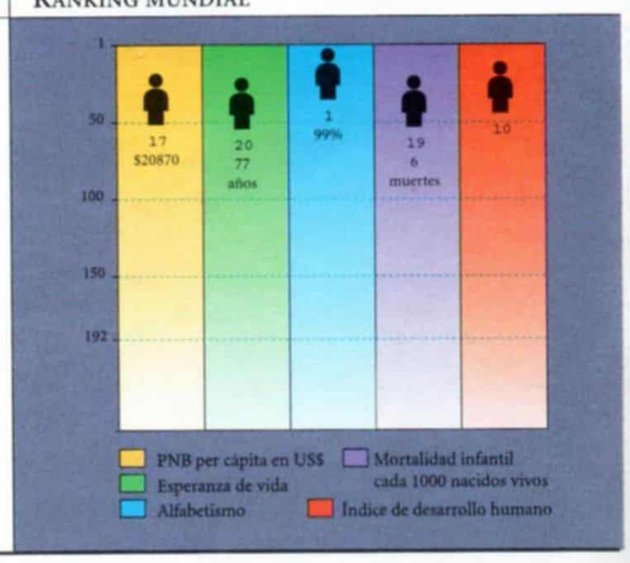

CLIMA

TABLA DEL TIEMPO

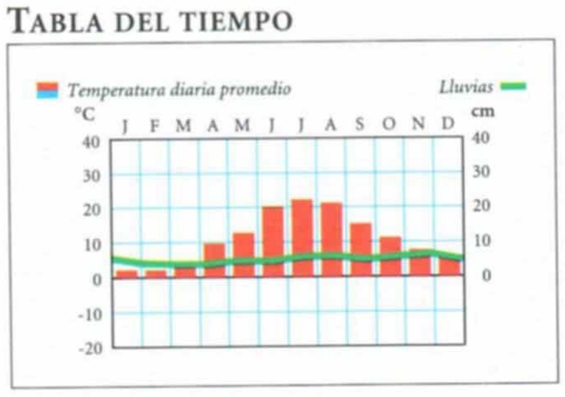

El clima es moderado, suave y muy variable. La lluvia, considerada como una característica del país, está bastante bien distribuida a lo largo del año pero una sucesión de períodos inusualmente secos causó escasez de agua en algunas regiones. El oeste es generalmente más húmedo que el este y el sur, más cálido que el norte.

TRANSPORTE

Heathrow, Londres
61 mill de pasajeros

1.429 buques

LA RED DE TRANSPORTES

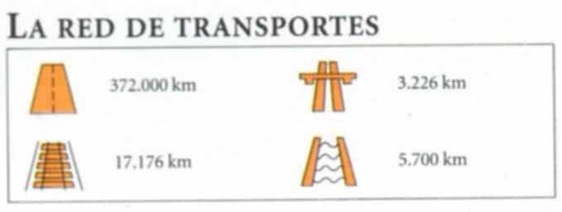
372.000 km
3.226 km
17.176 km
5.700 km

Existe un amplio sistema de autopistas. El gobierno laborista prometió una política de transporte más integrada para reducir los congestionamientos, la contaminación y las grandes cargas impositivas sobre los combustibles. Está previsto el funcionamiento de un tren de gran velocidad que atraviese el túnel bajo el Canal de la Mancha, inaugurado en 1994.

TURISMO

26 mill. de visitantes

Subió 9% (1995-1997)

INGRESO DE TURISTAS

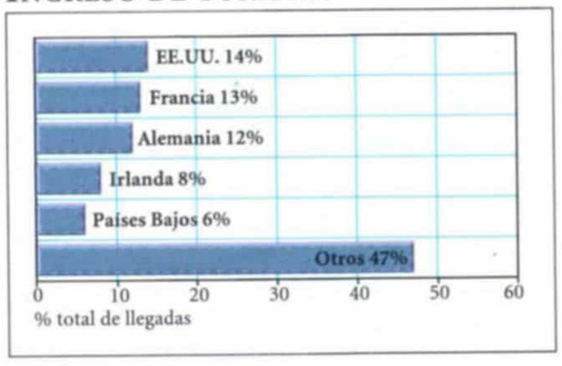

Por su importancia, éste es el quinto destino turístico del mundo. El turismo se ha convertido en una de las principales actividades económicas. En casi todo el país hay lugares atractivos para el visitante pero la mayoría viaja a Londres.

POBLACIÓN

Inglés, galés, gaélico escocés y gaélico irlandés

241/km2

POBLACIÓN URBANA Y RURAL

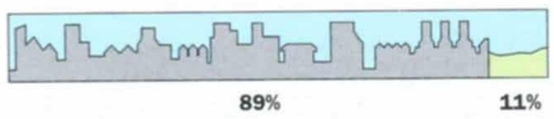

RELIGIÓN

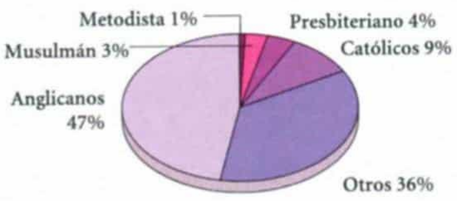

GRUPOS ÉTNICOS

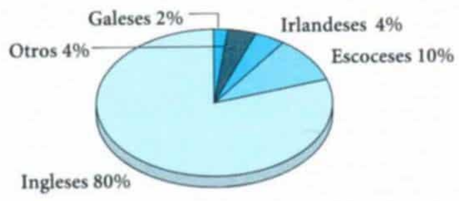

Ingleses, galeses, escoceses e irlandeses hacen notar sus diferencias culturales y han recuperado sus propios sistemas educativos, legales y religiosos.

En tanto, las minorías étnicas representan menos del 5% del total y por lo general viven en las grandes ciudades, donde enfrentan la pobreza y la marginación. Aunque se ha avanzado en la lucha contra la discriminación racial desde la década de 1970, hay cierto respaldo a políticas racistas y persisten algunos prejuicios.

El índice de matrimonios está disminuyendo y la legislación de 1996 facilitó el divorcio. La tercera parte de los nacimientos ocurre fuera del matrimonio, en contraste con el 12% de 1980. Un quinto del total de las familias con hijos menores de 18 años tiene padres o madres solteros.

Casi la mitad de los británicos pertenece a la Iglesia Anglicana y los católicos no llegan al 10 por ciento.

POLÍTICA

1997/2002

Isabel II

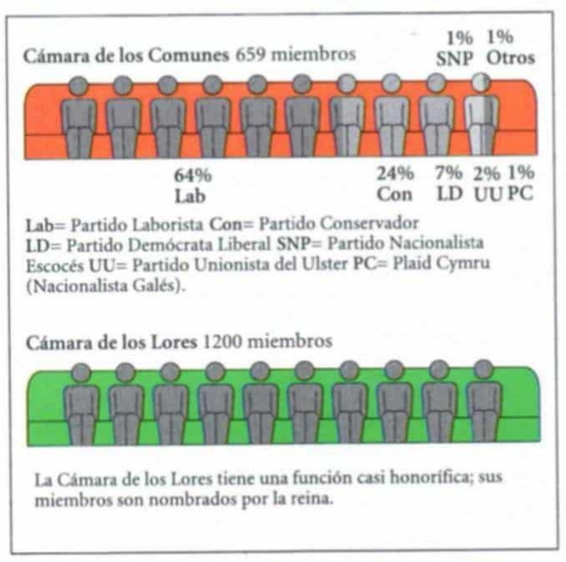

En los últimos años, hubo significativos cambios en el sistema gubernamental. Desde 1999 funcionan el Parlamento de Escocia y la Asamblea Nacional de Gales, que implica una transferencia de poder de Londres a esas regiones. El prolongado conflicto de Irlanda del Norte fue el punto central del Pacto de Viernes Santo (1998), que estableció una Asamblea en Irlanda del Norte. En las elecciones en Escocia, Gales e Irlanda del Norte y para el Parlamento Europeo se utilizaron elementos de representación proporcional, todavía no introducidos en la Cámara de los Comunes. La naturaleza de la Cámara de los Lores cambió sustancialmente al abolirse el derecho a voto de los 92 pares hereditarios en 1999.

La reina Isabel II está en el trono desde 1952. Las funciones ejecutivas recaen sobre el primer ministro, cargo ejercido por Tony Blair desde 1997. Con Blair, los laboristas volvieron al poder tras casi dos décadas de predominio conservador (gobiernos de Margaret Thatcher y John Major) y reformas económicas de tipo liberal. Blair propone la "Tercera Vía", una modernización de los conceptos de la socialdemocracia.

DEFENSA

US$ 35.700 millones

Subió 1% en 1997

FUERZAS ARMADAS

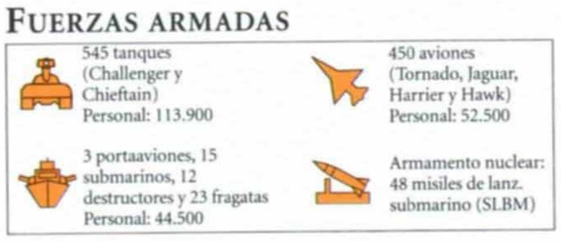
545 tanques (Challenger y Chieftain)
Personal: 113.900

450 aviones (Tornado, Jaguar, Harrier y Hawk)
Personal: 52.500

3 portaaviones, 15 submarinos, 12 destructores y 23 fragatas
Personal: 44.500

Armamento nuclear: 48 misiles de lanz. submarino (SLBM)

Pese a los recortes, los gastos en defensa son altos. El programa Posguerra Fría (1993) redujo de manera significativa el personal y los equipos de la Armada y el Ejército y el poder de disuasión nuclear. Es un importante exportador de armas. Sus principales clientes son países del Oriente Medio y del sudeste asiático.

DEPENDENCIAS

El Reino Unido sigue siendo el país con mayor cantidad de dependencias. Algunas son colonias o dependencias de la Corona y otras, territorios dependientes. Se trata de Anguila, Bermuda, Territorio Indio de Ultramar, islas Vírgenes Británicas, islas del Canal, Gibraltar (que también reclama España), isla de Man, Montserrat, Pitcairn, Santa Helena y Turks y Caicos. Desde 1833, los británicos ocupan las islas Malvinas, cuya soberanía reclama la Argentina.

ECONOMÍA

US$ 1.231.000 millones

0,61-0,60 libras esterlinas

Ranking mundial del PNB	5°
PNB per cápita	US$ 20.870
Balanza de pagos	US$ 6.800 mill.
Inflación	3,1%
Desempleo	6%

Los servicios (bancos, seguros) han desplazado a la industria como principal empleador. La agricultura está muy mecanizada y, aunque sólo da trabajo al 1% de la población activa, produce el 60% de los alimentos. La economía se ha recuperado de la crisis de los años 90.

RECURSOS

1m. de toneladas

1,8 millón de barriles por día

44,5 mill. ovinos
11,5 mill. vacunos
8,1 mill. porcinos

Carbón, petróleo y gas natural

El país tiene cuantiosas reservas de gas y petróleo en el Mar del Norte. El petróleo es de buena calidad aunque sus condiciones de extracción son difíciles. Las reservas de carbón también son importantes, pero casi todas las minas están cerradas debido a las exportaciones baratas y a la reducción de la demanda.

EDUCACIÓN

99%

1,8 millón de estudiantes

Un 94% de la población infantil asiste al sistema educativo nacional y el resto, a escuelas privadas pagas, incluyendo tradicionales escuelas de elite. La educación estatal, hasta la década de 1960, se basaba en un estricto programa de selectividad de capacidades pero este sistema se reemplazó gradualmente por otro más amplio. El ingreso a las universidades depende de la aprobación de un examen avanzado al terminar la secundaria.

SALUD

1 cada 667 personas

Enf. cardíacas, cerebrovasculares, respiratorias y cáncer

El Servicio Nacional de Salud (NHS) ofrece atención gratuita pero las presiones financieras han conducido a cierres de hospitales y a falta de equipos. Hoy se aplican tarifas en algunas áreas, salvo para personas de bajos recursos. La atención médica privada creció rápidamente desde los años 70.

PAÍSES BAJOS EN CIFRAS

1815 | 1839 | 30 DE ABRIL | NL | +1 | +31 | .nl

NOMBRE OFICIAL: REINO DE LOS PAÍSES BAJOS | CAPITAL: AMSTERDAM (SEDE DEL GOBIERNO: LA HAYA) | POBLACIÓN: 15,7 MILL. | MONEDA: FLORÍN | IDIOMA: HOLANDÉS

Este reino, también conocido como Holanda, ha ganado gran parte de su territorio (41.864 km2) al mar. Su exitosa economía se basa en una larga tradición mercantil y en el desarrollo de la industria, especialmente de alta tecnología. Pero la agricultura, especialmente el cultivo de flores, y las actividades derivadas, como la producción de alimentos, son muy importantes. Es una sociedad muy tolerante y con un desarrollado sistema de cobertura social. En los 90, los laboristas han vuelto a dominar la escena política de esta monarquía parlamentaria. Aruba y las Antillas Holandesas forman una especie de federación con Holanda.

CLIMA

El clima es templado, caracterizado por inviernos benignos y veranos frescos. Sobre la costa, en otoño e invierno, son frecuentes los vendavales.

POBLACION

Holandés y frisio

463/km2

Étnicamente, la población es muy homogénea y hay pocos extranjeros. La tradición de tolerancia se refleja en las actitudes liberales respecto a la sexualidad, el consumo de drogas y la eutanasia. Los católicos representan el 36%, los protestantes, 27% y el resto se reparte entre diferentes credos.

POLITICA

Pr. Cám.: 1998/2002
Seg. Cám.: 1999/2003

Beatrix

Es una monarquía constitucional pero la reina Beatrix sólo tiene poder nominal. La política se caracteriza por la formación de coaliciones y un alto grado de consenso. La Alianza Demócrata Cristiana (CDA) tradicionalmente encabeza gobiernos junto al Partido Laborista (PvdA) o al derechista Partido Popular para la Libertad y la Democracia (VVD). Sin embargo, el PvdA ganó los comicios de 1994 y confirmó su posición cuatro años más tarde con un nuevo éxito electoral. De esta manera, el laborista Wim Kok se convirtió en primer ministro.

ECONOMÍA

US$ 403.000 millones

2,03-1,88 florines

Ranking mundial del PNB	12°
PNB per cápita	US$ 25.830
Balanza de pagos	US$ 21.200 mill.
Inflación	2,2%
Desempleo	6%

Desde el siglo XVI, el comercio es el eje de la economía y la mayoría de los bienes sale desde el puerto de Rotterdam. Entre las industrias se destacan la electrónica, telecomunicaciones y la de productos químicos, en la que tiene empresas líderes. Además, hay un importante sector agropecuario, con alto índices de productividad (quesos, verduras, carne y flores, entre otros productos). Se explotan reservas de gas natural en la parte septentrional (es un gran productor europeo) y se extrae petróleo del Mar del Norte.

EDUCACION Y SALUD

El Estado proporciona fondos tanto al sistema público (de carácter municipal) como al sector privado (mayoritariamente religioso). Un 35% de los chicos va a escuelas públicas y el resto, a privadas. A pesar de los recortes introducidos en los 80, Holanda tiene uno de los sistemas de bienestar social más generosos. El Estado también se hace cargo de gran parte de la atención médica.

DEPENDENCIAS

Aruba (193 km2 y 88.000 hab.) y las Antillas Holandesas, que incluyen Curaçao, Bonaire, St. Eustatius y parte de St. Martin (800 km2 y 207.000 hab.), están en el Caribe. Se trata de territorios autónomos. El turismo y las finanzas se sumaron a la refinación de petróleo como actividades económicas.

BÉLGICA EN CIFRAS

1830 | 1919 | 21 DE JULIO | B | +1 | +32 | .be

NOMBRE OFICIAL: REINO DE BÉLGICA | CAPITAL: BRUSELAS | POBLACIÓN: 10,2 MILLONES | MONEDA: FRANCO BELGA | IDIOMAS: FRANCÉS, FLAMENCO Y ALEMÁN

La mezcla de culturas (flamenca y francesa) y de paisajes distingue a esta nación de 32.545 km2. Un sistema federal trata de preservar estas diferentes identidades.

CLIMA

El clima, influenciado por la corriente del Atlántico Norte, es típicamente marítimo. Las temperaturas son benignas, con abundancia de días nublados y lluvias. Los veranos tienden a ser cortos.

POBLACION

Francés, flamenco, alemán y holandés

311/km2

Las divisiones entre la comunidad flamenca y la francoparlante marcaron la historia del país. Los flamencos son mayoría y se concentran en Flandes. Los francoparlantes están en Valonia y constituyen el 85% en Bruselas. El 88% de los belgas practica el catolicismo.

POLITICA

Cám. Representantes: 1999/2003
Senado: 1999/2003

Alberto II

Desde 1993 hay tres gobiernos regionales (Flandes, Valonia y Bruselas) con significativas atribuciones. Cada comunidad (francoparlante y flamenca) tiene un Partido Socialista mientras que el Partido Liberal está dividido en dos. Los francoparlantes forman el PRL (Partido de Reforma Liberal) y los flamencos el VLD (Partido Liberal Flamenco). Entre 1992 y 1999 el premier Jean-Luc Dehaene, dirigió una coalición de socialistas y demócratas cristianos. Le sucedió Guy Verhofstadt, apoyado por liberales y verdes.

ECONOMÍA

US$ 272.000 millones

37,05-34,35 francos belgas

Ranking mundial del PNB	19°
PNB per cápita	US$ 26.730
Balanza de pagos	US$ 14.000 mill.
Inflación	1,6%
Desempleo	13%

La horticultura aumenta su participación en el sector agrícola, que está muy mecanizado. Las begonias y las azaleas son dos productos belgas apreciados en otros países. Las ricas minas de carbón de Valonia han sido muy explotadas y la región de las Ardenas tiene bosques de coníferas. Este es uno de los más eficientes fabricantes de productos metálicos y textiles. Flandes es líder en alta tecnología y también se destaca el sector de los químicos. Se calcula que la productividad de los belgas es superior a la de los alemanes.

EDUCACION

99%

352.000 estudiantes

Desde 1989, el sistema educativo es administrado por los gobiernos regionales. La enseñanza se imparte en flamenco o en francés. Esta división lingüística también abarca a las universidades.

SALUD

1 cada 270 habitantes

Enf. cardíacas y respiratorias, cáncer y accidentes

La calidad de los servicios médicos es muy alta y el país lidera los tratamientos sobre fertilidad y los trasplantes de corazón y pulmón. El seguro médico cubre hasta un 75% de los tratamientos. Hay unas 10.000 personas con sida y los accidentes de tránsito figuran entre las principales causas de muerte.

REPÚBLICA DE IRLANDA EN CIFRAS

indep. 1922	límites 1922	día nacional 17/3	matrícula IRL	hora 0	larga dist. +353	internet .ie

CAPITAL: DUBLIN | SUPERFICIE: 70.280 KM2 | POBLACIÓN: 3,6 MILLONES | RENTA: US$ 17.790

La República de Irlanda ocupa 85% de la isla homónima. En 1922, después de siglos de dominio inglés, se formó el Estado Libre de Irlanda.

■ **POBLACIÓN.** La mayoría de la población (95%) es de origen irlandés. La Iglesia Católica tiene una gran influencia.

■ **POLÍTICA.** En 1973, la coalición entre Fine Gael (FG) y los laboristas (LP) puso fin a la hegemonía de Fianna Fail (FF) como partido gobernante desde 1932. En 1994 la alianza FF/LP perdió frente a la coalición liderada por John Bruton. Y en 1997 FF volvió al poder, con Bertie Ahern como primer ministro. La presidencia está en manos de Mary McAleese.

■ **ECONOMÍA.** Es una de las naciones europeas de más rápido crecimiento. Las exportaciones están dominadas por los productos industriales (computadoras, fármacos y material eléctrico). La agricultura también ha mejorado y se encontró petróleo cerca de la costa.

■ **EDUCACIÓN Y SALUD.** La Iglesia Católica controla la mayoría de las escuelas. En general, se cobra por las visitas médicas y las prescripciones; hay aranceles modestos por el cuidado hospitalario.

LUXEMBURGO EN CIFRAS

indep. 1867	límites 1867	día nacional 23/6	matrícula L	hora +1	larga dist. +352	internet .lu

CAPITAL: LUXEMBURGO | SUPERFICIE: 2.586 KM2 | POBLACIÓN: 429.000 | RENTA: US$ 45.360

Tiene el ingreso per cápita más alto de la UE. Su prosperidad se basa en la actividad siderúrgica. También es un importante centro financiero.

■ **POBLACIÓN.** Unos 152.000 residentes y la mitad de los trabajadores son extranjeros pero hay poca tensión social. El 97% practica el catolicismo. Se habla francés, luxemburgués y alemán.

■ **POLÍTICA.** El Gran Duque Jean D'Aviano es el jefe del Estado pero el gobierno está en manos del primer ministro, Jean-Claude Juncker que preside una coalición entre los partidos socialcristiano (PCS) y demócrata (PDL) desde 1999.

■ **ECONOMÍA.** El secreto bancario y la eficiencia favorecen la actividad financiera: hay 221 entidades y unos 1.000 fondos de inversión. La economía también se basa en la producción de acero (séptimo productor mundial).

■ **EDUCACIÓN Y SALUD.** La alfabetización alcanza al 99% de la población. En las escuelas se usan los tres idiomas del país. Muchos estudiantes del nivel superior deben ir al exterior. No hay hospitales privados: los gastos de los pacientes son cubiertos por un fondo estatal.

Clarín

DORLING KINDERSLEY

GRAN ATLAS

Clarín 2000

la tierra desde el satélite

30 EUROPA

ALEMANIA, FRANCIA Y MONACO

CIFRAS

Biblioteca **Clarín**
Invitación al saber

ALEMANIA

APESAR DE LA DEVASTACIÓN de su industria e infraestructura durante la Segunda Guerra Mundial y de las pérdidas territoriales, Alemania Occidental se recobró rápidamente con la generación posterior a la guerra y se convirtió en la primera potencia económica de Europa. Cuando el Muro de Berlín fue derribado en 1989, se produjo la reunificación política de la República Federal y de la República Democrática. La unidad social y económica sigue siendo una meta a alcanzar porque el Este aún no se adaptó totalmente al sistema capitalista imperante en el Oeste desde hace décadas. Alemania ha sido una pieza clave en la creación de la Unión Europea (UE).

UTILIZACIÓN DEL SUELO

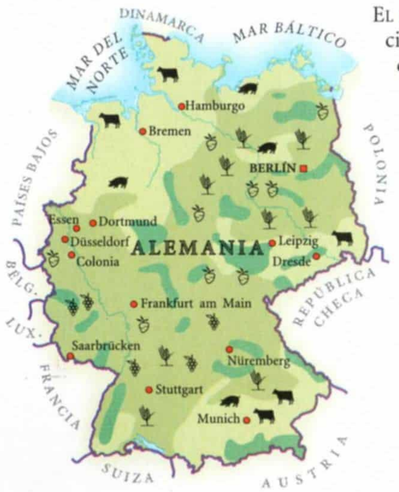

EL PAÍS POSEE un sector agrícola amplio y eficiente que produce tres cuartas partes de lo que se consume. Los principales cultivos son cereales y remolacha azucarera en los suelos fértiles y papas, centeno, avena y forrajes en las áreas más pobres de las llanuras del norte y las tierras altas centrales. El sur de Alemania es un productor importante de vinos de calidad; los viñedos cubren las laderas del Rin y sus afluentes.

POBLACIÓN URBANA Y RURAL

urbana 86% — rural 14%

0 10 20 30 40 50 60 70 80 90 100

DENSIDAD	SUPERFICIE TOTAL
229 habitantes por km²	356.910 km²

El río Mosela *atraviesa las tierras altas de Renania-Palatinado,* ***el Macizo Esquistoso Renano****. Durante un período de levantamiento, los meandros existentes quedaron profundamente encajados hasta formar los impresionantes contornos actuales.*

Las landas *del norte de Alemania están cubiertas con depósitos glaciarios arenosos; el suelo descarnado es muy poco fértil. Sólo admite ovejas y árboles solitarios.*

El lago Müritz ocupa 117 km², pero sólo tiene 33 m de profundidad. Está en un valle poco profundo formado por agua de fusión procedente de una capa de hielo en retroceso. Estos valles se denominan *Urstormtäl*.

Landas de Lüneburg

Gran parte del paisaje del norte de Alemania está modelada por la glaciaciones. Durante la última época glacial, la capa de hielo avanzó hasta las laderas septentrionales de las tierras altas centrales.

El macizo de Harz se formó hace 300 millones de años. Es un conjunto de *horsts*, formados cuando una sección de la corteza terrestre fue levantada entre dos fallas.

Líneas de falla

Rin

Bloque hundido entre fallas

Parte del fondo *de la fosa tectónica del Rin se hundió entre dos fallas paralelas de la corteza terrestre.*

Fosa tectónica del Rin

Río Elba

El río Elba *forma amplios meandros al discurrir por la llanura del norte de Alemania hacia el Mar del Norte. En su desembocadura tiene 16 km de ancho.*

El Rin es la principal vía fluvial de Alemania y uno de los ríos más largos de Europa: recorre 1.320 km.

El Zugspitze, de 2.962 m, es el pico más alto de Alemania. Se formó durante el plegamiento alpino hace 30 millones de años.

El Danubio nace en la Selva Negra y fluye hacia el este por un ancho valle para dirigirse hacia el Mar Negro.

EL PAISAJE

LAS TRES PRINCIPALES REGIONES GEOGRÁFICAS de Alemania son las llanuras del norte, las mesetas y montañas volcánicas de las tierras altas centrales y los Alpes de Baviera. De norte a sur, el terreno asciende desde los escasos 90 m de las llanuras hasta más de 2.000 m en los Alpes de Baviera, que son una pequeña pero característica región del extremo sur.

ESCALA 1:2.250.000
(proyección: cónica conforme de Lambert)

km: 0 5 10 20 30 40 50 60 70
millas: 0 5 10 20 30 40 50 60 70

Utilización del suelo
- bovino
- porcino
- cereales
- remolacha azucarera
- viñedos
- capitales
- principales ciudades
- pastos
- cultivos
- bosque

C28/P295
C29/P306
C29/P310
C32/P346

MAR DEL NORTE — Archipiélago de Frisia Septentrional (Nordfriesische Inseln) — Frisia Septentrional — DINAMARCA — Golfo de Flensburg — Westerland — Sylt — Föhr — Amrum — Niebüll — Leck — Flensburg — Kappeln — Soholmer Au — Halligen — Pellworm — Nordstrand — Husum — Schleswig — Schlei — Eckernförde — Bahía de Eckernförde — Golfo de Kiel — Bahía de Kiel — Kiel — Lago Selenter — Heiligenhafen — Bahía de Helgoland — Helgoland — Sankt Peter-Ording — Büdelsdorf — Rendsburg — Eider — Treene — Canal de Kiel — Heide — Büsum — Trischen — Lago Großer Plöner — Plön — Bungsberg 169m — Oldenburg — Neumünster — Eutin — SCHLESWIG-HOLSTEIN — Itzehoe — Stör — Bad Schwartau — Lübeck — Bad Oldesloe — Timmerdorfer Strand — Poel — Bahía de Lübeck — Estrecho de Fehmarn — Fehmarn — Puttgarden — Bahía de Mecklenburgo — MAR BÁLTICO — Cabo Arkona — Hiddensee — Darsser Ort — Darss — Sassnitz — Rügen — Bergen — Barth — Stralsund — Bahía de Greifswald — Bahía de Pomerania — Ribnitz-Damgarten — Warnemünde — Bad Doberan — Rostock — Recknitz — Trebel — Grimmen — Greifswald — Wolgast — Usedom — Anklam — Bahía de Szczecin — Ueckermünde — Demmin — Peene — Tollense — Lago Kummerower — Teterow — Malchin — Güstrow — Bützow — Warnow — Wismar — Grevesmühlen — Lago de Ratzeburg — Ratzeburg — Lago Schwerin — Schwerin — Lago Schaal — Sude — Canal Stör — Canal Müritz-Elde — Lago Krakower — Lago de Malchin — MECKLEMBURGO-POMERANIA ANTERIOR — Lago Müritz — Waren — Lago Kölpin — Neubrandenburg — Lago Tollense — Helpter Berge 179m — Pasewalk — Müritz — Neustrelitz — Prenzlau — Lago Unterueckerer Strom — Uckermark — Templin — Schwedt — Angermünde — Oder — L. Parsteiner — Lago Werbellin — Zehdenick — Gransee — Neuruppin — Kyritz — Wittstock — Pritzwalk — Ruhner Berg 178m — Ludwigslust — Parchim — Lago Plauer — Elde — Mirow — Havel — Stepenitz — Perleberg — Wittenberge — Dannenberg — Lüchow — Salzwedel — Havelberg — Altmark — Milde — Jeetze — Klötze — Stendal — Tangermünde — Premnitz — Rathenow — Genthin — Brandenburg — Potsdam — Havelland Grosser — Havel — Canal del Rin — Canal Ruppiner — Oranienburg — Eberswalde-Finow — Bad Freienwalde — Oderbruch — Alte Oder — Bernau — Strausberg — Kietz — Frankfurt an der Oder — Fürstenwalde — Canal Oder-Spree — Lucknitz — Falkensee — Henningsdorf — Teufelsberg — Schönefeld — BRANDEBURGO — BERLÍN — Nieplitz — Ludwigsfelde — Luckenwalde — Belzig — Treuenbrietzen — Nuthe — Dahme — Spree — Eisenhüttenstadt — Schwielochsee — Oder — POLONIA — Archipiélago de Frisia Oriental — Norderney — Juist — Langeoog — Spiekeroog — Wangerooge — Borkum — Scharhörn — Neuwerk — Cuxhaven — Elba — Mellum — Medem — Oste — Glückstadt — Elmshorn — Norderstedt — Henstedt-Ulzburg — Ahrensburg — Pinneberg — Fuhlsbüttel — Stade — Wedel — Hamburgo (Hamburg) — HAMBURGO — Reinbek — Geesthacht — Canal Elbe-Lübeck — Schwarzer — Lago de Ratzeburg — Norden — Wittmund — Bremerhaven — Wilhelmshaven — Golfo de Jade — BREMEN — Geeste — Bremervörde — Buxtehude — Seevetal — Winsen — Hagenow — Boizenburg — Ludwigslust — Elbe — Sude — Aurich — Schortens — Canal Ems-Jade — Ostfriesland — Wiesmoor — Emden — Varel — Jade — Nordenham — Rosengarten — Canal Hamme-Oste — Osterholz-Scharmbeck — Wesel — Hamme — Zeven — Oste — Buchholz in der Nordheide — Tostedt — Lüneburg — Wilseder Berg 169m — Ems — Leer — Leda — Werner — Barssel — Bad Zwischenahn — Canal Küsten — Oldenburg — Bremen — Delmenhorst — Papenburg — Ganderkesee — Achim — Rotenburg — Scheessel — Schneverdingen — Soltau — Visselhövede — Walsrode — Fallingbostel — Bergen — Munster — Uelzen — Wittingen — Celle — Gifhorn — Wolfsburg — Brunswick (Braunschweig) — Helmstedt — Wolmirstedt — Magdeburgo (Magdeburg) — Burg — Haldensleben — Canal Elba-Havel — Gardelegen — Colbitz-Letzinger Heide — Salzwedel — Wittenberge — Lándas de Lüneburg — Aller — Leine — Ilse — Oker — Fuhse — Lachte — Vechte — Haren — Meppen — Löningen — Haselünne — Quakenbrück — Cloppenburg — Lingen — Nordhorn — Canal Dortmund-Ems — Wildeshausen — Bassum — Twistringen — Syke — Verden — Vechta — Lohne — Diepholz — Damme — Lago Dümmer — Sulingen — Nienburg — Steinhuder Meer — Wunstorf — Garbsen — Neustadt am Rübenberge — Langenhagen — Hannover — Laatzen — Peine — Mittelandkanal — Fürstenau — Bramsche — Hunte — Espelkamp — Mittellandkanal — Petershagen — Wallenhorst — Ibbenbüren — Osnabrück — Lübbecke — Melle — Bünde — Minden — Bückeburg — Barsinghausen — Springe — Rinteln — Hildesheim — Salzgitter — Wolfenbüttel — Schöningen — Hameln — Bad Oeynhausen — Bad Salzuflen — Herford — Georgsmarienhütte — Rheine — Emmetten — Grevenbrück — Ahaus — Gronau — Münster-Osnabrück — Ems — Vechte — Dinkel — Canal Dortmund-Ems — Canal Norte-Sur — Emsland — Sustre — Hase — Leda — Jade — Weser — Wesel — Hamme — Oste — Elbe — Stör — Canal Elbe-Seiten — Canal Elbe-Lübeck — Canal Müritz-Elde — Canal Stör — Canal Elbe-Havel — Canal Oder-Spree — Canal Ruppiner — Canal del Rin — Canal Müritz-Elde — Canal Küsten — Canal Hamme-Oste — Canal Dortmund-Ems — Canal Norte-Sur — Canal Elbe-Seiten — Canal Elbe-Havel — Canal Elbe-Lübeck — Canal Oder-Spree — Canal Ruppiner — Canal del Rin — Canal Müritz-Elde — Canal Stör — Canal Ems-Jade — Canal Hamme-Oste — Canal Küsten

Referencias

Población

- 1 millón a 5 millones
- 500.000 a 1 millón
- 100.000 a 500.000
- 50.000 a 100.000
- 10.000 a 50.000
- menos de 10.000

Altimetría

- 2000m
- 1000m
- 500m
- 250m
- 100m
- nivel del mar

Sistemas de transporte

- 633.000 km
- 11.190 km
- 7.400 km
- 38.450 km

Alemania posee una compleja red de vías navegables. El Rin y el Danubio forman el centro de un sistema de canales que enlazan el centro y este de Europa con el norte.

Industria y transporte

Las principales industrias que constituyen la base de la economía alemana son la fabricación de maquinaria indutrial, la electrónica, la química y la automotriz. Aunque la introducción del capitalismo en el Este ha obligado a cerrar las compañías menos productivas, los fabricantes de Alemania occidental han establecido allí nuevas plantas industriales y desarrollado negocios.

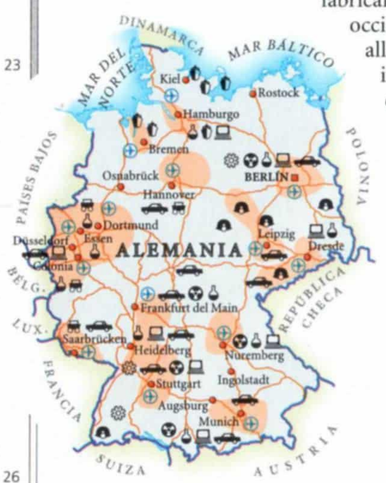

Actividades económicas e infraestructura

- automotriz
- química
- tecnológica
- hierro y acero
- minería
- mecánica de precisión
- investigación
- astilleros
- capitales
- principales ciudades
- aeropuerto internacional
- principales carreteras
- princ. áreas industriales



Los Alpes de Baviera se extienden a lo largo de la frontera sur del país y tienen una altura media de 2.000 m.

En la Selva Negra, en el sudoeste de Alemania, el bosque cubre las colinas de caliza y granito, que contienen numerosos manantiales.

ALEMANIA

GRAN PARTE DEL NORTE DE ALEMANIA está irrigada por el río Elba, que forma un estuario desde la ciudad portuaria de Hamburgo. El Rin, el rio más importante del país, ocupa un pronunciado valle ubicado entre los bosques de Pfälzer y la Selva Negra, identificables por su cobertura verde oscura. Los Alpes bávaros, cubiertos de nieve, marcan la frontera natural del sur con Austria. En el noroeste, el valle del rio Ruhr, un afluente del Rin, es el centro de la actividad industrial alemana y está marcado por una extensa área urbana. En la década de los 80, el 52% de los bosques alemanes fueron afectados por la "muerte de los árboles", o *Waldsterben*, un problema común a todo el norte de Europa que está relacionado con la lluvia ácida producida por la contaminación del aire.

Por la noche, *las principales ciudades de Alemania son claramente visibles, con el área rural ubicada entre ellas salpicada por pequeños pueblos. El valle del Ruhr, la región más poblada del país, se observa como una urbanización contínua que parte del este de la planicie de inundación del Rin.*

Jutlandia
COPENHAGUE
Selandia
Fionia
MAR BÁLTICO
Bornholm
MAR DEL NORTE
Islas de Frisia Septentrional
Lolland
Falster
Bahía de Kiel
Fehmarn
Bahía de Mecklenburgo
Bahía de Helgoland
Wangerooge
Spiekeroog
R. Elba
Islas de Frisia Oriental
Hamburgo
Wilhelmshaven
Mar de Wadden
R. Weser
Bremen
Mar de Ijssel (Zuider Zee)
AMSTERDAM
BERLÍN
Hannover

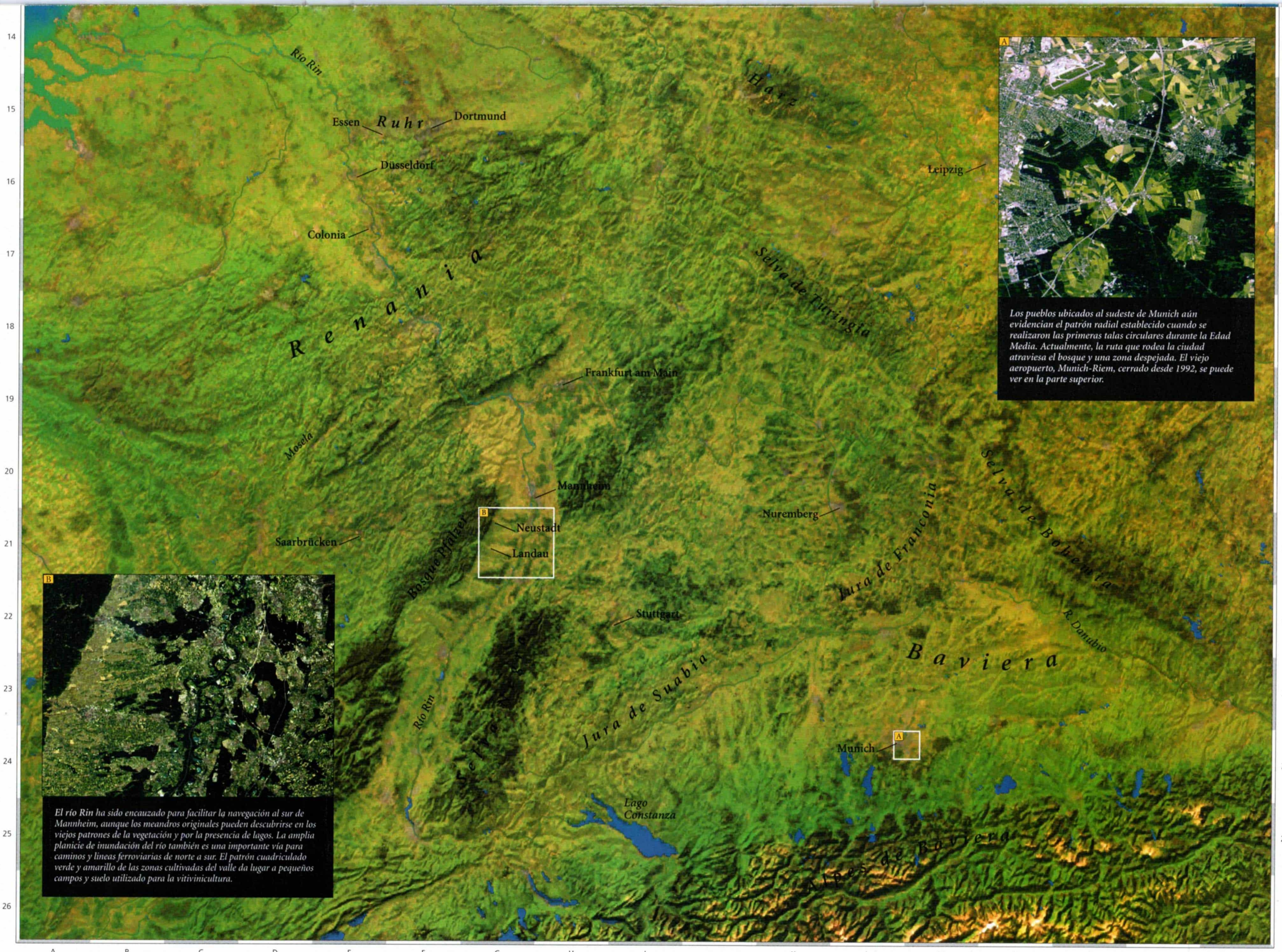

Los pueblos ubicados al sudeste de Munich aún evidencian el patrón radial establecido cuando se realizaron las primeras talas circulares durante la Edad Media. Actualmente, la ruta que rodea la ciudad atraviesa el bosque y una zona despejada. El viejo aeropuerto, Munich-Riem, cerrado desde 1992, se puede ver en la parte superior.

El río Rin ha sido encauzado para facilitar la navegación al sur de Mannheim, aunque los meandros originales pueden descubrirse en los viejos patrones de la vegetación y por la presencia de lagos. La amplia planicie de inundación del río también es una importante vía para caminos y lineas ferroviarias de norte a sur. El patrón cuadriculado verde y amarillo de las zonas cultivadas del valle da lugar a pequeños campos y suelo utilizado para la vitivinicultura.

FRANCIA

FRANCIA Y MÓNACO

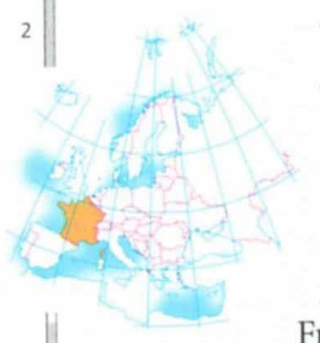

FRANCIA ES UN GRAN CENTRO de la cultura y la moda y un importante productor industrial y agrícola. El país también desempeña un papel clave en los esfuerzos por la unidad europea. Fundadora del moderno gobierno republicano, en el siglo XVIII, está muy involucrada en los acontecimientos europeos. La cuenca de París, conocida como *Île-de-France*, es la región más densamente poblada: tiene más de nueve millones de habitantes. En cambio, grandes áreas de la Francia rural están poco pobladas, sobre todo en el Macizo Central, los Pirineos y los Alpes meridionales.

Los acantilados de creta de Normandía *y del sudeste de Inglaterra forman parte de una única región geológica, ahora dividida en dos por el Canal de la Mancha.*

EL PAISAJE

EL PAISAJE DE FRANCIA fue modelado por dos fases de formación de montañas. La península del noroeste, el Macizo Central y los Vosgos tienen 220 millones de años. Los complejos plegamientos de los Alpes y los Pirineos, el Jura, suavemente plegado, y las llanuras sedimentarias de las cuencas de París, del Garona y el Ródano empezaron a formarse hace 65 millones de años.

◀ C22/P238

C29/P306

C31/P330

La costa de Bretaña es muy recortada, los valles profundos de la península del noroeste fueron inundados por el mar.

La cuenca de París *está formada por una serie de capas de rocas sedimentarias. Los suelos fértiles la convierten en buena tierra agrícola.*

El litoral de Normandía se caracteriza por los altos acantilados de creta.

El litoral de Francia tiene 3.427 km.

Las cimas suavemente redondeadas de los Vosgos, tienen más de 200 millones de años.

El Jura está constituido por montes bajos y largos, con estrechos valles.

La costa del golfo de Vizcaya, como la del Mediterráneo, se caracteriza por playas llanas y arenosas intercaladas con lagunas.

Los Alpes se levantaron durante varias fases de plegamiento que empezaron hace 65 millones de años.

Cuenca del Garona

Cuenca del Ródano

La región de Dordoña (*Dordogne*) posee ejemplos de paisajes calizos, con cuevas y gargantas.

Los Pirineos forman la frontera natural entre Francia y España

El antiguo Macizo Central fue afectado por la formación de los Alpes y estuvo sujeto a la actividad volcánica.

Delta del Ródano

La península del nordeste de Córcega tiene impresionantes acantilados de calizas plegadas.

Paisaje volcánico *de Auvernia, donde los conos de sus volcanes extintos se han desgastado y han dejado domos de lava.*

La sedimentación en el delta *del Ródano está controlada por las olas. Las corrientes marinas transportan los sedimentos fluviales extendiendo la llanura deltaica hacia el oeste.*

INDUSTRIA Y TRANSPORTE

LAS INDUSTRIAS FRANCESAS en expansión son las de alta tecnología: microelectrónica, telecomunicaciones y aeronáutica. Otros sectores importantes son la industria nuclear, sólo superada en escala por la de EE.UU., la fabricación de automóviles, con marcas de alcance internacional, y la variada actividad turística.

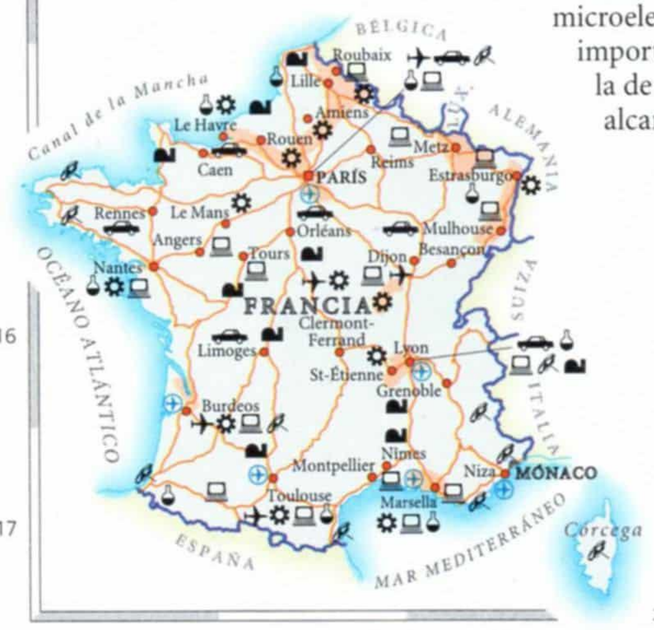

Actividades económicas e infraestructura

- aeroespacial
- automotriz
- química
- mecánica
- tecnológica
- electr. nuclear
- turismo
- capitales
- principales ciudades
- aeropuerto internac.
- princ. carreteras
- princ. áreas industriales

SISTEMAS DE TRANSPORTE

964.600 km	9.500 km
31.820 km	8.500 km

El TGV (*Train à Grande Vitesse*) francés es el de mejor tecnología del mundo en trenes de alta velocidad. Ofrece un servicio de "puerta a puerta" que es más rápido que el transporte aéreo.

ESCALA 1:2.750.000
(proyección: cónica conforme de Lambert)

km 0 5 10 20 30 40 50 60 70 80
millas 0 5 10 20 30 40 50 60 70 80

REFERENCIAS

POPULACIÓN
- más de 5 millones
- 1 millón a 5 millones
- 500.000 a 1 millón
- 100.000 a 500.000
- 50.000 a 100.000
- 10.000 a 50.000
- menos de 10.000

ALTIMETRÍA
- 4000m
- 3000m
- 2000m
- 1000m
- 500m
- 250m
- 100m
- nivel del mar

USO DEL SUELO

FRANCIA ES EL PRIMER productor agrícola de Europa y se beneficia con los altos subsidios de la UE. La variedad de clima y de suelos en todo el país proporcionan un gran potencial para la agricultura y la explotación forestal, que se refleja en la gama de cultivos, entre ellos cereales, forrajes, uvas para sus famosos vinos y olivo.

Utilización del suelo
- bovino
- cereales
- horticultura
- remolacha azucarera
- viñedos
- capitales
- principales ciudades
- pastos
- cultivos
- bosque
- región montañosa



Los romanos *introdujeron la elaboración del vino cuando ocuparon la región. Los tradicionales viñedos se pueden encontrar por toda Francia y producen muchos de los vinos clásicos del mundo.*

POBLACIÓN URBANA Y RURAL

urbana 74% — rural 26%

0 10 20 30 40 50 60 70 80 90 100

DENSIDAD	SUPERFICIE TOTAL
104 habitantes por km²	550.002 km²

Los abruptos montes *y acantilados de Córcega se levantaron cuando la placa africana chocó con la euroasiática. Durante la época glacial la acción del hielo le dio su forma actual.*

(a la misma escala que el mapa principal)

En el clima soleado *del sur de Francia las aceitunas, uvas, pimientos, ajos y lavanda crecen ahora en lugar de los bosques que en otro tiempo cubrían gran parte de la región.*

C29/P310
C30/P318
C32/P342
C31/334

FRANCIA

FRANCIA ESTÁ ENMARCADA por los nevados picos de los Pirineos hacia el sur, y los Alpes, los montes Jura y el río Rin hacia el este. El color verde oscuro en el este y en el sur muestra zonas de vegetación de altura. El verde menos intenso corresponde a tierras de pastura y a bosques. Por su parte, el verde claro y el amarillo en el oeste y norte representan zonas cultivadas. Al este de París, los suelos arcillosos de la región de Champagne se ven claramente como un semicírculo brillante. En la meseta del Macizo Central, la zona de intrusión volcánica conocida como Monts du Cantal se reconoce por su patrón de irrigación radial. Al sur del estuario del Gironda, en la Bahía de Biscay, la deposición de arena ha creado una serie de lagunas frente al mar.



La ciudad de Burdeos (Bordeaux), *sobre el río Garona y famosa por sus vinos, se ve de color gris rosado en la parte inferior de esta imagen. Al río Garona se le une, desde el este, el Dordoña para formar el estuario de Gironde, que desemboca en la bahía de Biscay. Burdeos está al borde del antiguo bosque de pinos de los Landes, que se observa de color verde oscuro hacia el oeste. Campos, un gran estanque y rutas marcan los límites del bosque.*



Marsella es la ciudad más antigua *de Francia porque fue establecida por los griegos alrededor del año 600 antes de Cristo. La escollera y los diques del viejo puerto se observan en la cabeza de la bahía en la parte inferior derecha de la imagen. El puerto se comunica con el Estanque de Berre y el río Ródano (Rhône) por medio de un canal. Las zonas claras de las instalaciones industriales se observan sobre las costas del Estanque de Berre, al igual que la pista del aeropuerto. En el puerto de Fos se ven diques de aguas profundas.*

Paso de Calais
Portsmouth
Canal de la Mancha
Cherburgo
Guernsey
Jersey
Rouen
Le Havre
R. Sena
Caen
Golfo de St-Malo
Brest
Rennes
Le Mans
Belle Île
Loira (Loire)
Nantes
Tours
OCÉANO ATLÁNTICO
Gironde
R. Dordoña
Burdeos (Bordeaux)
R. Garona
Golfo de Vizcaya
Landes
Golfo de Gascuña
Toulouse
Bilbao
Pirineos

***Por la noche**, grandes puntos luminosos se ven en las zonas más pobladas: Île de France (la región de París) y Nord-Pas-de-Calais en el norte, Rhône-Alpes en el sudeste y Provence-Alpes-Côte D'Azur en el sur, donde una hilera de ciudades ilumina la costa. Las regiones montañosas del Macizo Central, el sur de los Pirineos y algunas áreas rurales, incluyendo gran parte de Aquitaine en el sudoeste, están menos pobladas y por eso aparecen más oscuras.*

ALEMANIA EN CIFRAS







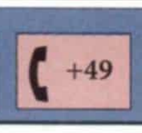

NOMBRE OFICIAL: REPÚBLICA FEDERAL DE ALEMANIA | CAPITAL: BERLÍN | POBLACIÓN: 82,4 MILLONES | MONEDA: MARCO | IDIOMA: ALEMÁN

RANKING MUNDIAL

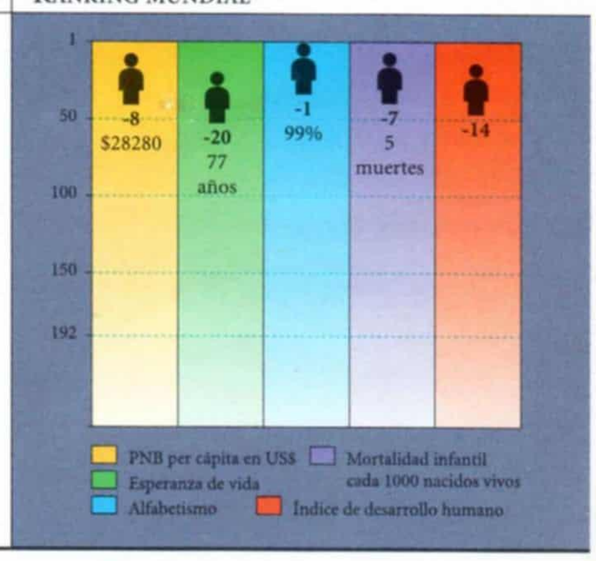

Con costas sobre el Báltico y el Mar del Norte, Alemania tiene fronteras con nueve países y una superficie de 356.910 km2. Hay llanuras y colinas en el norte y montañas altas en el sur. Es el segundo país europeo más poblado (el primero es Rusia) y, después de EE.UU., el segundo exportador mundial. Su economía es una de las más pujantes de Europa. La unidad conseguida en 1871 desapareció tras la Segunda Guerra Mundial. La parte occidental se convirtió en un país capitalista y la parte oriental, en una nación socialista prosoviética. El colapso de la República Democrática, en 1989, abrió el camino para la reunificación, alcanzada un año después. La gestión de Helmut Kohl abarcó gran parte de los años 80 y 90. En ese período el país sufrió la recesión y vivió la reincorporación del sector oriental. Los socialdemócratas volvieron al poder en 1998 con la elección de Gerhard Schröder.

CLIMA

Hay una amplia variedad climática. El valle del Rin posee un clima templado y adecuado para la actividad vitivinícola. Los Alpes bávaros, las montañas Harz y la Selva Negra son fríos, con copiosas nevadas.

TRANSPORTE

Frankfurt am Main
43 mill. de pasajeros

1.125 buques

LA RED DE TRANSPORTES


633.000 km
11.190 km
38.450 km
7.400 km

La primera autopista fue construida en los años 30 y el sistema actual es uno de los más elaborados de Europa. Generalmente no hay peajes ni límites de velocidad en algunos tramos. Los ferrocarriles han sido reestructurados. En 1991 se habilitó un ramal de alta velocidad y existe el proyecto Maglev, un tren de avanzada.

TURISMO

15,8 mill. de visitantes

Subió 7% (1995-1997)

De menor importancia que en Francia e Italia, el turismo igual es relevante. El paisaje, la cultura, la historia y los festivales atraen a los visitantes, principalmente, de Holanda, Estados Unidos, Reino Unido, Italia y Suiza. En el 2000 se hizo una Exposición Universal en Hannover.

POBLACIÓN

Alemán

236/km2

POBLACIÓN URBANA Y RURAL

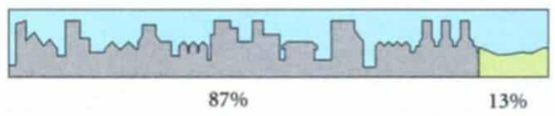

RELIGIÓN

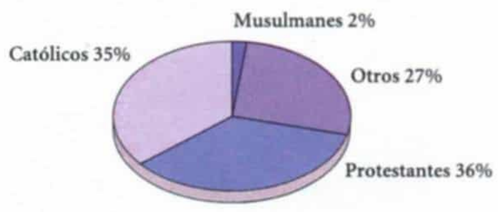

GRUPOS ÉTNICOS

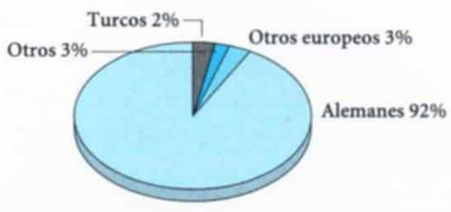

Si bien el alemán se habla en todo el país, hay una variedad de dialectos que reflejan el fuerte sentimiento regionalista. El norte es protestante, mientras que en el sur y el sudoeste, en particular Baviera, predomina el catolicismo.

El alto número de inmigrantes, casi siete millones, aportó gran parte de la mano de obra básica de la recuperación económica. La legislación de 1999 mejoró las condiciones legales de los *gastarbeiter* (trabajadores invitados) para que pudieran adoptar la ciudadanía alemana, aunque no tienen igualdad de derechos. La comunidad turca (dos millones de personas) es la minoría más grande.

La estructura familiar es similar a la estadounidense o la inglesa. El índice de natalidad es uno de los más bajos de Europa y la población estaría disminuyendo a no ser por la inmigración.

POLÍTICA

1998/2002

Johannes Rau

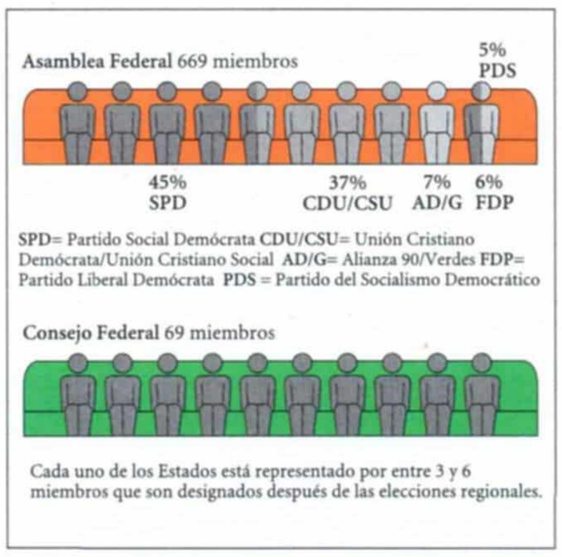

Esta es una república federal de 16 estados o *Länder*. El gobierno es dirigido por el Canciller Federal y el rol del presidente es más bien ceremonial. En 1990, la Ley Fundamental de 1948 de Alemania Occidental se convirtió en la Constitución Federal del país unificado.

La política es esencialmente estable, con una larga tradición de asociación federativa. Antes de 1871, Alemania era un conjunto de principados, reinos y ciudades-estado, tradición que en muchos sentidos fue mantenida por la Constitución de Bismark. Durante el período nazi (1935-1945) se puso fin al sistema federal. Ahora, el *Länder* está en el centro de la vida política y las ciudades tienen bastante poder.

El *Bundesrat* (Consejo Federal) representa a los *Länder* y está formado por miembros de esos gobiernos. En tanto, el *Bundestag* (Cámara Baja) tiene representantes elegidos cada cuatro años.

Los partidos principales son la Unión Cristiano Demócrata (CDU), el Social Demócrata (SDP), el Liberal Demócrata (FDP), la Unión Cristiano Social (CSU), el Partido del Socialismo Democrático (PDS) y la Alianza 90/Verdes.

Desde 1982, Kohl, lideró una alianza entre CDU y FDP que gobernó durante 16 años. En 1998 la mayoría de los votantes consagró al líder socialdemócrata Schröder como nuevo Canciller.

DEFENSA

US$ 33.000 millones

Bajó 17% en 1997

FUERZAS ARMADAS

2.716 tanques (Leopardo)
Personal: 230.600
451 aviones (F-4, Tornado y Mig 29)
Personal: 76.200
14 submarinos, 3 destructores, 12 fragatas y 30 lanchas patrulleras
Personal: 26.700
Armamento nuclear: ninguno

Alemania tiene el mayor ejército europeo y sus fuerzas armadas pueden participar en operaciones en el exterior, como la intervención de la OTAN en Serbia (1999). Es un exportador de armas.

ECONOMÍA

US$ 2.320.000 millones

1,79-1,67 marcos

Ranking mundial del PNB	3°
PNB per cápita	US$ 28.280
Balance de pagos	US$ -1.200 mill.
Inflación	1,8%
Desempleo	13%

Alemania es uno de los países de mayor desarrollo industrial y una de las economías más exitosas de Europa. Los sectores más fuertes son el automotriz, la industria pesada, la electrónica y la química. En casi todos ellos hay empresas alemanas de trascendencia mundial.

Acostumbrados a un crecimiento ininterrumpido desde 1950, los alemanes fueron shockeados por la recesión de 1991, que coincidió con los enormes costos de la reunificación. La reconstrucción del Este ha sido uno de los grandes desafíos encarados en los últimos años.

El concepto de economía social de mercado, introducido después de la Segunda Guerra, ha guiado el desarrollo durante décadas. Según este criterio, el Estado provee los beneficios sociales y el sector privado tiene un gran protagonismo. Pero los costos salariales son muy altos y la jornada media laboral, inferior a la de otros países europeos.

Estas características han perjudicado a algunos sectores, como el textil, que aparecen en desventaja respecto a la competividad de otras economías.

RECURSOS

298.000 toneladas

65.744 barriles por día

25 mill. porcinos
15,2 mill. vacunos
2,3 mill. ovinos

Carbón, petróleo, gas natural, cobre, sal, potasio y níquel

Hay pocos recursos naturales y se importa más del 50% de los requerimientos energéticos. El carbón, base de la industrialización, representa sólo el 14% de la energía, en contraste con el 50% de hace 30 años. No hubo grandes inversiones en energía nuclear y se dejó de explotar el uranio. Desde 1990 el lignito se ha convertido en el principal recurso energético.

La agricultura tiene un alto índice de productividad a pesar de la reducción del número de explotaciones y de trabajadores del sector. Entre los principales productos figuran los lácteos, la carne porcina y vacuna, los cereales y la remolacha azucarera. También se produce vino, frutas y verduras.

EDUCACIÓN

99%

2,1 millones de estudiantes

La educación depende de los *Länder*. La escolaridad es obligatoria entre los seis y los 18 años. La primaria dura entre cuatro y seis años. Después de la secundaria, que tiene dos niveles, los jóvenes pueden escoger entre diversas opciones de formación superior. El país cuenta con universidades que funcionan desde los siglos XIV y XV.

SALUD

1 cada 303 personas

Enf. cardíacas y cerebro vasculares, cáncer, accidentes

El sistema de seguridad social alemán es uno de los más completos del mundo. Los seguros de salud son obligatorios, con elevados aportes de empleadores y empleados. Aunque la mayoría de los hospitales son controlados por los *Länder*, muchos de ellos dependen de la poderosa Iglesia Alemana. En el Este, muchos padecen enfermedades pulmonares causadas por la contaminación.

FRANCIA EN CIFRAS











NOMBRE OFICIAL: REPÚBLICA FRANCESA | CAPITAL: PARÍS | POBLACIÓN: 58,7 MILLONES | MONEDA: FRANCO | IDIOMA: FRANCÉS

Francia (550.000 km2) constituyó la primera república moderna de Europa y el segundo imperio colonial, después del Reino Unido. Ahora es una de las grandes potencias mundiales. La variedad de sus paisajes es una muestra del relieve europeo. La actividad industrial es el principal sector económico pero la agricultura mantiene gran influencia. Entre los productos más conocidos del país figuran los vinos y los perfumes, pero también se destacan sus empresas automotrices y de alta tecnología y los servicios turísticos. Junto con Alemania y otros países, Francia dio impulso a la Comunidad Económica Europea y también ingresó en la UE. El sistema de gobierno combina las funciones del presidente y del primer ministro. Desde 1997 hay una "cohabitación"entre el presidente Jacques Chirac, de centroderecha, y el primer ministro Lionel Jospin, del Partido Socialista.

RANKING MUNDIAL

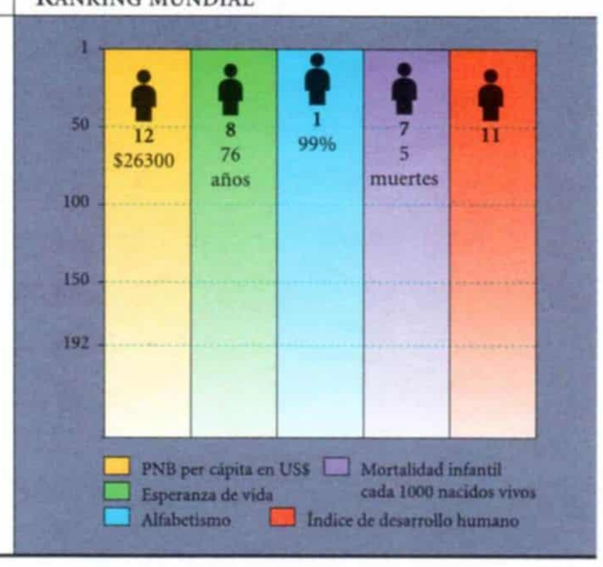

CLIMA

En términos generales, hay tres climas: continental, marítimo y mediterráneo. El noroeste, en particular Bretaña, es templado y húmedo. El este tiene veranos calurosos e inviernos tormentosos. El verano es seco y caluroso en el sur.

TRANSPORTE

Charles de Gaulle, París
39 mill. de pasajeros

s/d

LA RED DE TRANSPORTES



Pionera de la aviación y constructora del Concorde, junto al Reino Unido, Francia es líder en trenes de alta tecnología, como el TGV. También hay un desarrollado sistema de autopistas y es un centro importante para el tráfico aéreo.

TURISMO

66,9 mill. de visitantes

Subió 11% (1997)

Francia es el destino turístico más importante del mundo y París, el lugar más visitado de Europa. Pero hay muchos atractivos más como la Costa Azul, los Alpes, los castillos, las bodegas y numerosos sitios históricos.

POBLACIÓN

Francés, provenzal, alemán, bretón, catalán y vasco

107/km2

Aunque hay un fuerte sentido nacionalista y se promueve al idioma como fuerza unificadora, los franceses descienden de bretones, flamencos, alsacianos, vascos, saboyanos, provenzales, catalanes y corsos. En 1998 se propuso el reconocimiento de los idiomas minoritarios. Hay casi cinco millones de extranjeros.

Pese a las tradiciones liberales, el alto índice de desempleo condujo a la intolerancia, explotada desde la década de 1980 por el Frente Nacional (FN). Se han producido grandes manifestaciones contrarias a la propaganda xenófoba del FN.

Si bien el tamaño de las minorías protestantes, judías y musulmanas es notable, la mayoría de la población es católica. El aborto y el control de la natalidad fueron legalizados en la década de 1970 y muchas parejas conviven antes del matrimonio.

POLÍTICA

Senado: 1998/2001
Asamblea Nacional: 1997/2002

Jacques Chirac

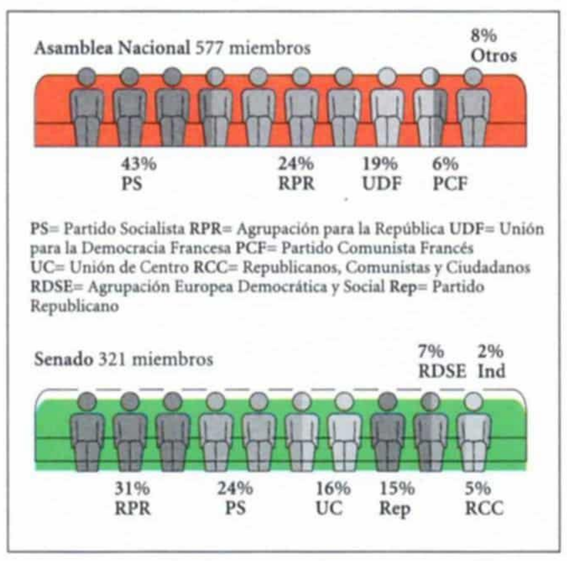

Francia es una democracia multipartidaria. El presidente gobierna en conjunto con el primer ministro. Por lo general, el presidente se dedica a la política exterior y a la defensa mientras que el primer ministro se concentra en la política interna y la economía. Ambos son elegidos por separado y por términos de siete y cinco años, respectivamente. Esto deriva en períodos de "cohabitación", cuando el presidente y el primer ministro son de partidos diferentes.

El Poder Legislativo lo ejercen la Asamblea Nacional y el Senado. Entre los principales grupos políticos figuran Agrupación para la República (PRP), la Unión para la Democracia Francesa (UDF), los partidos Socialista (PS) y Comunista (PCF) y el Frente Nacional.

Tras dos décadas de gobierno de centroderecha (De Gaulle, Pompidou y Giscard d'Estaing), el socialismo llegó al poder en 1981. Entonces, François Miterrand se convirtió en presidente.

Los socialistas sufrieron una aplastante derrota en 1995 a manos del gaullista Jacques Chirac. Sin embargo, el socialista Lionel Jospin condujo de nuevo a su partido al gobierno dos años después.

DEFENSA

US$ 41.500 millones

Bajó 13% en 1997

FUERZAS ARMADAS

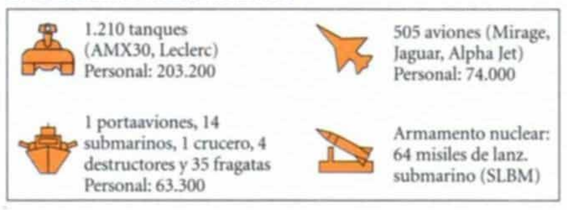
1.210 tanques (AMX30, Leclerc)
Personal: 203.200

505 aviones (Mirage, Jaguar, Alpha Jet)
Personal: 74.000

1 portaaviones, 14 submarinos, 1 crucero, 4 destructores y 35 fragatas
Personal: 63.300

Armamento nuclear: 64 misiles de lanz. submarino (SLBM)

Se han tomado medidas para reducir el equipamiento y el personal de las Fuerzas Armadas. Es uno de los mayores fabricantes y exportadores de armas. En 1992 se suspendieron las pruebas nucleares en la Polinesia Francesa.

ECONOMÍA

US$ 1.542.000 millones

5,59 francos

Ranking mundial del PNB	4°
PNB per cápita	US$ 26.300
Balanza de pagos	US$ 39.500 mill.
Inflación	1,2%
Desempleo	12%

Francia, caracterizada por su proteccionismo, tardó en aceptar la industrialización y recién comenzó a competir en los mercados mundiales y modernizar su industria en las décadas de 1950 y 1960. La integración con Europa, que comenzó con la industria del carbón y el acero en los 50, la colocó en el centro de la UE. Fue uno de los once países que introdujo el euro en 1999. La nacionalización de las industrias claves comenzó a fines de la década de 1930, retomándose en 1981-1983, y hoy se está revirtiendo.

Gran parte de la energía es de origen nuclear y se tiende al autoabastecimiento. El carbón, alguna vez abundante en Lorena, ha sido muy explotado, al igual que las áreas gasíferas en la costa sudoeste.

EDUCACIÓN

99%

2,1 millones de estudiantes

El Ministerio de Educación organiza los programas escolares, establece las evaluaciones, incluyendo el *baccaleureat*, que determina el ingreso a la Universidad, y designa al personal. Las escuelas tienen muy poca autonomía. La excepción es la Iglesia Católica, que brinda educación a la mayoría del 17% que opta por instituciones privadas. Francia tiene más de 70 universidades (15 en París) e instituciones de educación superior.

SALUD

1 cada 357 personas

Accidentes, enf. cardíacas y cerebrovasculares

El sistema nacional de salud establece que los pacientes paguen los tratamientos y que luego una empresa de seguros, financiada por los servicios sociales, les reintegre casi la totalidad del gasto. A mediados de los 90 se instrumentó una significativa reforma que redujo los beneficios notablemente. Los franceses son los mayores consumidores de medicamentos per cápita del mundo.

DEPENDENCIAS

Francia tiene cuatro departamentos de ultramar (Martinica, Guadalupe, Reunión y Guayana Francesa). También pertenecen a este país los territorios de Polinesia Francesa, Nueva Caledonia y las islas Wallis y Futura. Y las colectividades territoriales de St. Pierre y Miquelon y Mayotte.

MÓNACO EN CIFRAS

indep. 1861 | límites 1861 | día nacional 19/11 | matrícula MC | hora +1 | larga dist. +377 | internet .mc

CAPITAL: MÓNACO | SUPERFICIE: 1,95 KM2 | POBLACIÓN: 32.000 | RENTA: US$ 11.000

El juego, el turismo y las ventajas impositivas dan vida a este pequeño principado de la Costa Azul.

■ **POBLACIÓN.** Menos de un quinto de los residentes en Mónaco nació allí o es ciudadano monegasco. Cerca de la mitad son franceses y el resto, italianos, estadounidenses, británicos y belgas. El 89% adhiere al catolicismo. Se habla francés (lengua oficial), italiano y monegasco.

■ **POLÍTICA.** La familia Grimaldi gobierna Mónaco desde 1297, cuando se estableció este principado hereditario. El absolutismo duró hasta 1910 pero el príncipe Rainiero II retiene una gran cuota de poder. Hay un Consejo Nacional, cuyos 18 miembros pertenecen a la Unión Nacional y Democrática y son elegidos cada cinco años.

■ **ECONOMÍA.** Mónaco es uno de los destinos turísticos más importantes de la región. No hay áreas cultivadas ni se extraen minerales, pero se produce alimentos, medicamentos, cosméticos, plásticos y electrónicos. Las finanzas constituyen una importante fuente de ingresos. Hay una unión aduanera con Francia y ventajas impositivas.

■ **EDUCACIÓN Y SALUD.** La alfabetización alcanza al 99% de la población. El sistema educativo es igual al de Francia, con escuelas públicas y privadas, y los estudios universitarios suelen cursarse en ese país. La mayoría de los servicios de salud está a cargo de seguros privados.

Clarín

DORLING KINDERSLEY

GRAN ATLAS

Clarín 2000

la tierra desde el satélite

31 EUROPA

PENINSULAS IBERICA E ITALICA

CIFRAS

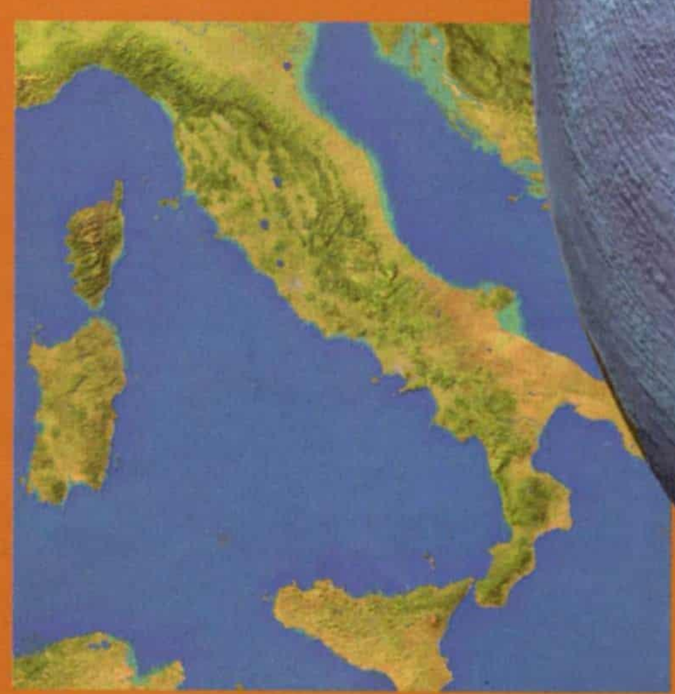

Biblioteca Clarín
Invitación al saber

PENÍNSULA IBÉRICA

ANDORRA, ESPAÑA Y PORTUGAL *(Islas Azores, Canarias y Madeira, ver Pág. 238)*

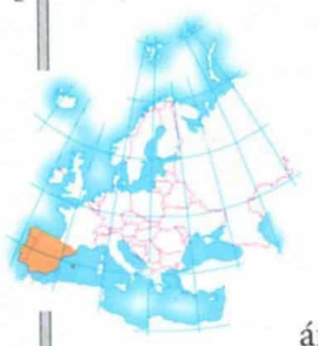

LA PENÍNSULA IBÉRICA está separada del resto de Europa por los Pirineos y su punto extremo meridional queda a ocho kilómetros del norte de África. La situación de la península ha condicionado buena parte de su historia. En diversas épocas pasaron por allí griegos, cartagineses, romanos, visigodos y árabes. A partir de 1960, y especialmente desde 1985, se incrementó el desarrollo económico. Actualmente, España y Portugal forman parte de la UE y su nivel de vida no desentona si se lo compara con el de los otros Estados europeos. Andorra es un pequeño país cuya economía se basa en los viajes de compras de españoles y franceses.

UTILIZACIÓN DEL SUELO

LOS CULTIVOS PRINCIPALES de la península son los cereales, sobre todo trigo y cebada. España y Portugal son grandes productores de vino, en especial Rioja, Jerez y Oporto, y aceitunas. El ganado ovino se cría en toda la península y los cítricos prosperan en la costa mediterránea. La explotación forestal produce dos terceras partes del corcho mundial.

***Las terrazas** de las empinadas laderas del valle del Duero, en el norte de Portugal, forman la base de un viñedo cuya cosecha sirve para la producción de los vinos de Oporto.*

Utilización del suelo

- ovino
- cereales
- cítricos
- aceitunas
- viñedos
- corcho
- capitales
- principales ciudades
- pastos
- cultivos
- bosque
- regiones montañosas

POBLACIÓN URBANA Y RURAL

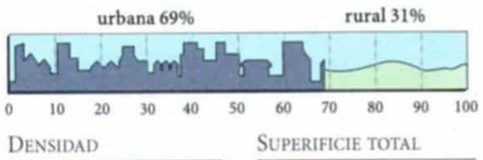

DENSIDAD	SUPERIFICIE TOTAL
186 habitantes por km²	597.170 km²

INDUSTRIA Y TRANSPORTE

DESDE LOS 70, la economía de España y Portugal se ha expandido y diversificado. En ambos países el turismo ha superado a la agricultura en importancia. España posee una variada base de recursos, que incluye carbón, hierro y las mayores reservas de mercurio del mundo. Portugal produce volframio.

Actividades económicas e infraestructura

- automotriz
- química
- mecánica
- cons. de pescado
- minería
- textil
- turismo
- capitales
- principales ciudades
- aeropuerto intern.
- principales carreteras
- princ. áreas indust.

SISTEMAS DE TRANSPORTE

388.990 km	2.529 km
18.979 km	1.865 km

La red radial de España, con centro en Madrid, data del siglo XVIII, pero ahora incluye muchas autopistas y autovías. En Portugal la red de carreteras ha sido modernizada en los últimos años.



***Los erosionados acantilados** del Algarve, en el sur de Portugal, han sido esculpidos por las olas del Atlántico. Las numerosas bahías rocosas y playas y el clima agradable de la región la han convertido en frecuentado destino turístico.*

C22/P238

C24/P254

***El norte y el noroeste** de la Península Ibérica tienen un clima templado oceánico, lluvioso y de temperaturas suaves, similar al del resto de Europa occidental.*

EL PAISAJE

LA MESETA, una vasta altiplanicie, domina el centro de la península, y está limitada al norte por la Cordillera Cantábrica y al sur por Sierra Morena. La recorren tres ríos principales: el Duero, el Tajo y el Guadiana. La península presenta grandes variaciones de temperatura y precipitaciones, tanto regionales como locales.

***Los Pirineos** forman la frontera nordeste de España. Se extienden 440 km y la separan del resto de Europa.*

El río Ebro ha creado el mayor delta de la península. Desde hace años, el transporte de sedimentos ha resultado muy afectado por los embalses cercanos

En el nordeste, los cambios del mar son evidentes en arenas modeladas por las olas

Cordillera Cantábrica

Río Duero

La Meseta tiene una altitud media de 600 m, escasas precipitaciones y una vegetación de matorral.

Río Tajo

Las islas Baleares se caracterizan por rocas calizas muy meteorizadas y llanuras

El Guadalquivir brinda agua para riego que es vital para las llanuras cercanas y, como otros ríos de la península, tiene tendencia a desbordarse.

Sierra Morena

En Sierra Nevada, en el sur de España, se encuentra el pico más alto de la Península Ibérica, el Mulhacén de 3.478 m.

***En la sierra de los Filabres** la deforestación y el pastoreo excesivo causan la erosión del suelo y han creado un paisaje de* badlands.

Frente montañoso

Material meteorizado

Pedimento

***Los pedimentos** son característicos de las tierras semiáridas de la península. Un pedimento es un terraplén erosionado de baja altura, modelado sobre roca dura. Los materiales meteorizados son transportados por aguas de arroyada y depositados sobre el pedimento en forma de abanico.*

Península Ibérica

Gran parte de la Península Ibérica es bastante seca, si bien el noroeste recibe las lluvias del sistema climático del Atlántico, como sugiere el verde que muestra la imagen satelital. En el resto de la región, bosques de color verde oscuro se limitan a las cadenas montañosas mientras que el verde más claro de las zonas cultivadas sigue el curso de los ríos que se han utilizado como fuente de riego. Actualmente, muchos de los principales ríos están coronados por largos y sinuosos embalses contenidos por represas, mientras que pequeñas reservas de agua se dispersan en el seco sur de la región. La alta meseta que forma gran parte de la península está enmarcada en el norte por la Cordillera Cantábrica y dividida por las montañas del Sistema Central. La Sierra Morena marca el límite sur de la meseta y del continente europeo. Las montañas de piedra caliza de Sierra Nevada hacia el sur y las Islas Baleares hacia el este son de origen africano.

***La capital de España**, Madrid, se distingue como una mancha luminosa en el centro de la imagen, rodeada por la oscura y escasamente poblada meseta. En el nordeste, se ve la poblada región de Cataluña, donde se encuentra Barcelona. También se destacan, junto con la Costa Blanca, la Costa del Sol y las Islas Baleares, donde el turismo masivo contribuye al resplandor. En Portugal, los centros urbanos costeros entre Oporto y Lisboa brillan, y la zona costera de Algarve, un popular centro turístico, se observa como una línea luminosa.*



***Cádiz es un viejo puerto** ubicado en la punta de una península muy angosta que se observa en la parte inferior de esta imagen. Atravesando la bahía de Cádiz hacia arriba, está la base naval de Rota. La parte superior muestra la salida del río Guadalquivir y parte de su extenso delta. Una serie de anchas y brillantes dunas de arena, cubiertas de pastos, se ve al norte de la desembocadura del río. Si bien gran parte de la zona del delta no fue explotada, muchos sectores han sido irrigados por una red de canales y destinados a la agricultura.*

Cordillera Cantá
R. Esla
Embalse de Ricobayo
Valladolid
Oporto
R. Duero
Embalse de Almendra
Castilla
Sistema Central
M E S E
Embalse de Alcántara
R. Tajo
Embalse de Cíjara
Lisboa
OCÉANO ATLÁNTICO
Sierra M
R. Guadiana
Córdoba
R. Guadalquivir
Sevilla
Algarve
Golfo de Cádiz
Rota
Cádiz
Málaga
Gibraltar
Estrecho de Gibraltar
Ceuta

El Ebro es el segundo río en longitud de la Península Ibérica. Desde su nacimiento en las montañas de la costa norte, fluye hacia el sudeste y atraviesa las regiones vitivinícolas de La Rioja y Navarra y la ciudad de Zaragoza. Aquí se ve el delta del río, que se adentra unos 20 km en el Mar Mediterráneo luego de atravesar las montañas de la costa catalana. Se pueden observar las rutas y ferrocarriles que cruzan la planicie costera del delta. En el norte, se distingue la estela dejado por un avión.

Península Itálica

Ciudad del Vaticano, Italia y San Marino

La península Itálica es una región de grandes contrastes. Hasta la unificación en 1860, Italia era un conjunto de pequeños Estados independientes cuya competencia durante el Renacimiento promovió la magnificencia arquitectónica y cultural de ciudades como Roma, Florencia y Venecia. La mayor parte de la población y de la actividad económica se concentran en el norte, con centro en la industrializada ciudad de Milán. La Italia meridional, el *Mezzogiorno*, tiene un terreno áspero y difícil y está menos desarrollada que el norte. Ciudad del Vaticano, en el centro de Roma, es el Estado más pequeño del mundo. San Marino es otro país rodeado por Italia.

SUIZA
AUSTRIA
ESLOVENIA
CROACIA
FRANCIA
MONACO
Mar de Liguria
Golfo de Génova
Golfo de Venecia
Mar Adriático
Alpes Lepontinos
Alpes Dolomitas
Alpes Graios
Alpes Ligures
Apeninos
Apeninos Ligures
Apeninos Toscanos
Apeninos Umbros
Apeninos Abruzos
Apeninos Lucanos
Apeninos Calabros
Apeninos Sicilianos
Apeninos Emilianos
Apeninos Romanos
Apeninos Campanos
Apeninos Apulos
Apeninos Sabinos
Apeninos Marsicos
Apeninos Piceno
Apeninos Umbro
Apeninos Lucano
Apeninos Calabro
Apeninos Siciliano
Apeninos Emiliano
Apeninos Romano
Apeninos Campano
Apeninos Apulo
Apeninos Sabino
Apeninos Marsico



En Toscana *se producen uvas y aceitunas desde hace mucho tiempo. Las tierras más altas están compuestas de areniscas; arcillas y suelos aluviales cubren sus fértiles valles.*

Ciudad del Vaticano, en Roma, *ocupa algo menos de medio kilómetro cuadrado. Como sede de la Iglesia Católica es la residencia del Papa, líder espiritual del 18% de la población mundial.*

Italia es el primer productor *mundial de vinos. Viñedos , como éste de la región de Chianti, se encuentran por toda la península y tambien en la parte insualr del país.*

Referencias

POBLACIÓN

- 1 millón a 5 millones
- 500.000 a 1 millón
- 100.000 a 500.000
- 50.000 a 100.000
- 10.000 a 50.000
- menos de 10.000

ALTIMETRÍA

4000m
3000m
2000m
1000m
500m
250m
100m
nivel del mar

Capri, *a diferencia de otras islas del golfo de Nápoles, no es de origen volcánico sino que forma parte de la cadena calcárea de los Apeninos.*

Industria y transporte

Aunque Italia posee un gran sector público, predomina la pequeña empresa privada. Las industrias se localizan, sobre todo, en el norte y se dedican a productos de alta calidad de diseño y a la mecánica, con materias primas de importación. El turismo es una actividad importante en todo el país.

Las inundaciones de invierno *en la plaza San Marcos, Venecia, hacen que turistas y residentes tengan que usar tablas para cruzarla. Es necesaria una fuerte inversión para impedir que Venecia se hunda en la laguna que la rodea.*

Sistemas de transporte

305.388 km	6.091 km
25.585 km	2.400 km

Los puertos sólo concentran el 16% de las exportaciones. Las congestiones de tránsito constituyen un grave problema porque los centros de muchas ciudades tienen calles medievales.

Actividades económicas e infraestructura

- aeroespacial
- automóviles
- financiera
- tecnológica
- hierro y acero
- textil
- turismo
- capitales
- principales ciudades
- aeropuerto intern.
- princ. carreteras
- princ. áreas industr.

El promontorio del Gargano *es una meseta caliza que ingresa en el mar Adriático. La erosión de las olas ha creado un litoral recortado, caracterizado por cabos y bahías.*

Roma *fue edificada sobre los bancos del río Tiber, que se observa zigzagueante de este a oeste en la parte superior de la imagen. Las nubes se juntan sobre las verdes colinas de Albania en el sudeste, donde está la pequeña ciudad de Frascati, famosa por su vino blanco. En el sudeste se levantan las marrones colinas de varios volcanes extinguidos. El Albano es el más grande de los dos lagos circulares que ocupan los cráteres vacíos. Muy cerca se encuentra Castel Gandolfo, la residencia de descanso del Papa.*

Las ciudades más grandes de Italia *–Roma, Milán y Nápoles- forman centros luminosos en esta imagen. Éstas y otras localidades como Turín, Palermo y Bologna se han unido con ciudades cercanas más pequeñas para formar grandes zonas urbanas. Los asentamientos metropolitanos se dispersan irregularmente a través del territorio italiano: casi la mitad de ellos se encuentran sobre las costas. Una proporción similar se ubica en el norte y el resto se distribuye en el centro y sur y en las islas de Sicilia y Cerdeña.*

Península Itálica

En el valle de Po, la principal zona agrícola de Italia ubicada entre Milán y Turin, se distinguen distintos tipos de cultivos. Los bosques siguen la línea de los Apeninos en el norte pero el verde se vuelve más claro hacia el sur, que es mucho más seco. Las ciudades de Roma y Nápoles se observan de color gris, en contraste con el amarillo verdoso de las planicies que las rodean. Al sudeste de Nápoles se encuentra el volcán Vesuvio, cuya última erupción se produjo en el año 79 antes de Cristo. las pequeñas islas ubicadas al norte de Sicilia también son de origen volcánico. Hacia el sur, la forma circular del monte Etna supera a las colinas del nordeste de Sicilia. Las islas de Cerdeña y Córcega se extienden sobre el mar Tirreno hacia el oeste.

ESPAÑA EN CIFRAS







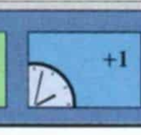



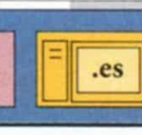

NOMBRE OFICIAL: REINO DE ESPAÑA | CAPITAL: MADRID | POBLACIÓN: 39,8 MILLONES | MONEDA: PESETA | IDIOMA: ESPAÑOL

Ubicada en el sudoeste de Europa y con 504.780 km2, España tiene una costa húmeda sobre el Atlántico y otra seca sobre el Mar Mediterráneo. El país está dominado por una meseta drenada por los ríos Duero, Tajo y Guadiana. Tras la muerte del general Franco (1975) hubo una rápida y relativamente pacífica transición hacia la democracia multipartidaria bajo la supervisión del rey Juan Carlos I. El país es conocido por muchos de sus productos primarios (vinos, olivo, cítricos) pero también tiene importante desarrollo industrial y del sector servicios (turismo). España ingresó a la UE en 1986 tras haber devuelto gran autonomía a sus regiones. Durante 13 años hubo un gobierno socialista, liderado por Felipe González. En 1996, el Partido Popular llegó al poder con José María Aznar como presidente del gobierno. Aznar logró la reelección cuatro años después.

RANKING MUNDIAL

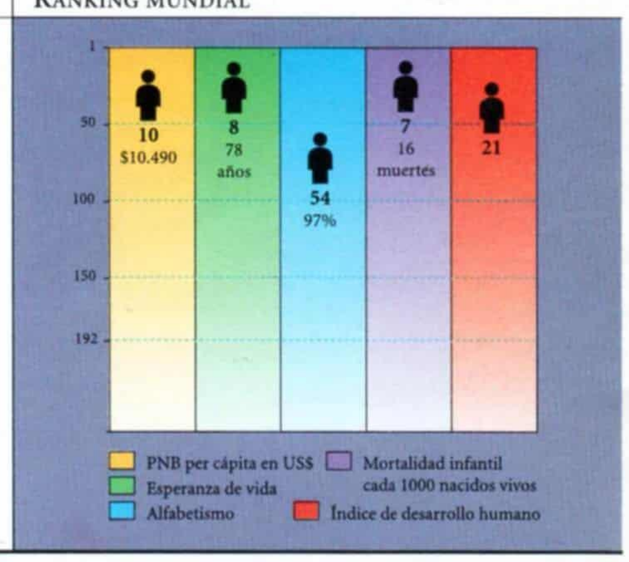

CLIMA

La meseta central favorece los climas extremos. Las zonas costeras son más moderadas y el norte, más húmedo que el sur.

TURISMO

43,4 mill. de visitantes

Bajó 3% (1995-1997)

La actividad turística, que genera el 10% del PBI, es una de las mayores del mundo. La mitad de los visitantes llega desde Alemania, Francia y el Reino Unido.

POBLACION

Español (castellano), catalán, gallego y vasco

80/km2

España tiene uno de los índices de natalidad más bajos de Europa. El crecimiento económico desde la década de 1970 provocó cambios en la composición de la sociedad. La migración de las regiones rurales hacia la costa se asoció con la llegada de inmigrantes en busca de trabajo, en particular latinoamericanos y africanos. La recesión de los 90 agudizó las tensiones raciales.

La tradicional influencia de la Iglesia Católica ha disminuido en los últimos años pero el 96% se declara católico. La tasa de divorcios es baja y muchos jóvenes viven con sus padres pasados los 20 años. Un 20% de los escaños del Congreso está ocupado por mujeres.

POLÍTICA

2000/2004

Juan Carlos I

La monarquía fue restablecida después del gobierno de Francisco Franco (1936-1975). El sistema incluye 17 regiones autónomas que tienen sus propias asambleas legislativas. El Partido Socialista (PSOE) de Felipe González dominó la política entre 1982 y 1996, cuando fue reemplazado por el gobierno del Partido Popular (PP) liderado por José María Aznar. El PP volvió a ganar las elecciones en marzo del 2000.

Aznar propuso el "camino hacia el centro" para su tradicional partido de derecha. Así, tratando de no afectar el Estado Benefactor de los socialistas, bajó impuestos, eliminó subsidios a empresas y beneficios laborales y promovió privatizaciones en el área estatal.

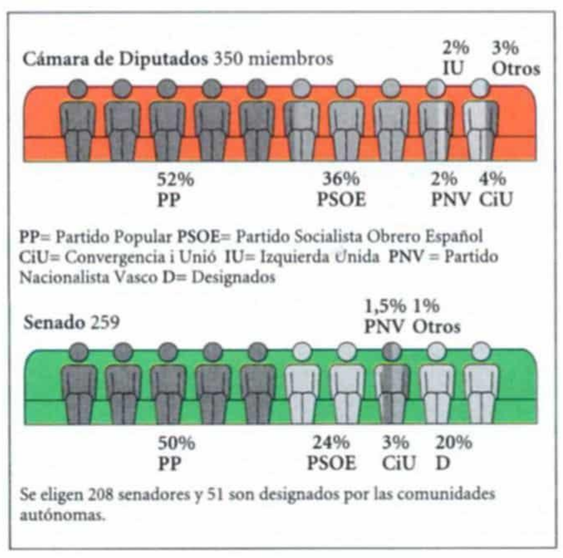

ECONOMIA

US$ 569.600 millones

152,42-141,7 pesetas

Ranking mundial del PNB	10°
PNB per cápita	US$ 14.490
Balanza de pagos	US$ 2.490 mill.
Inflación	2%
Desempleo	16%

España registra uno de los crecimientos más rápidos de la OCDE. La mano de obra está bien calificada y sus costos son relativamente bajos. La privatización introdujo una gran competencia en sectores como telecomunicaciones, electricidad, gas y refinación de petróleo. La desocupación registrada por las oficinas de empleo bajó a menos del 9% en julio del 2000.

RECURSOS

1,3 mill. de toneladas

21.514 barriles por día

24,5 mill. ovinos
19,3 mill. porcinos
5,8 mill. vacunos

Carbón, petróleo, hierro, uranio, mercurio

El país carece de recursos, en particular de agua, y tiene una fuerte dependencia de las importaciones de gas y petróleo. Los productos alimenticios, como frutas y vegetales, constituyen menos del 15% de las exportaciones. Tiene una de las flotas pesqueras más grandes del mundo, limitada por las restricciones impuestas por la UE en la década de 1990.

EDUCACION

97%

1,6 millón de estudiantes

Alrededor del 35% de las escuelas son privadas. Debido a las reformas de los últimos años, gran parte de los programas escolares son diseñados por las comunidades autónomas. Muchos estudiantes del nivel superior están complementando su educación en Estados Unidos.

SALUD

1 cada 588 personas

Enfermedades cardíacas y cerebro vasculares, cáncer

La atención de la salud es de alta calidad y accesible; los hospitales públicos tienen buena reputación. Pese a tener un alto índice de tabaquismo y consumo de alcohol, los españoles son saludables, debido, tal vez, a la dieta mediterránea. La incidencia del sida es la más alta de Europa.

TEMAS DEL PAÍS

Las islas Canarias y las Baleares y los territorios de Ceuta y Melilla (en el norte de África) forman parte de España. Las Canarias, sobre el Atlántico, y las Baleares, sobre el Mediterráneo, constituyen diferentes regiones autónomas. El turismo es la principal fuente de ingresos de ambos archipiélagos.

PORTUGAL EN CIFRAS



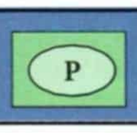





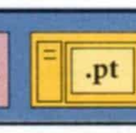

SUPERFICIE: 92.390 KM2 | CAPITAL: LISBOA | POBLACIÓN: 9,8 MILLONES | RENTA PER CÁPITA: US$ 11.010

Durante la década de 1980 se instrumentó un programa de modernización socioeconómica, que mejoró con el ingreso a la UE en 1986. El país también incluye las islas Azores y Madeira.

POBLACION

Portugués

107/km2

La sociedad portuguesa se está integrando cada vez más al resto de Europa. Hay pocos conflictos de origen racial y religioso (el 97% practica el catolicismo). Los inmigrantes africanos (alrededor de 1%), que proceden en su mayoría de las ex colonias, han sido bastante bien asimilados.

POLÍTICA

1995/1999

Jorge Sampaio

Portugal es una democracia multipartidaria que experimentó importantes transformaciones en las últimas décadas. El presidente nombra al primer ministro y preside las fuerzas armadas.

La consolidación de la democracia desde la "Revolución de los Claveles" (1974) y su ingreso a la UE cambiaron al país. Las elecciones de 1995 concluyeron con una década de gobierno del Partido Social Demócrata y dieron paso a los socialistas. Ese año Antonio Guterres reemplazó a Aníbal Cavaco Silva como primer ministro. Un año después, el también socialista Jorge Sampaio ganó las presidenciales y su partido obtuvo el triunfo en las legislativas de 1999.

ECONOMIA

US$ 109.500 millones

183,85-170,73 escudos

La minería siempre ha sido importante y se destaca la explotación de tungsteno, cobre y estaño. La industria depende de pequeños depósitos de carbón y de las exportaciones. La pesca, floreciente en el pasado, ha perdido su importancia. En cambio se destacan las producciones de vino, tomates y corcho y las actividades bancaria y turística. Esta última representa un 6% del PBI y tiene potencial para seguir creciendo. Los grandes sectores de la indumentaria y el calzado fueron superados por la fabricación de maquinaria pesada y de equipos como principales exportaciones. En los últimos años hubo un importante desarrollo del transporte y se registran importantes inversiones.

EDUCACION

91%

300.573 estudiantes

La educación estatal gratuita se brinda entre los 3 y los 15 años, aunque el preescolar no es obligatorio. La clase media prefiere la educación privada. Las universidades estatales están superpobladas. El portugués es el séptimo idioma más hablado del mundo.

SALUD

1 cada 588 personas

Enfermedades cardíacas y cerebro vasculares, cáncer

Los gastos en salud aumentaron notablemente en los últimos años. Los sistemas privados, utilizados por más del 40% de la población, son accesibles y buenos.

ITALIA EN CIFRAS





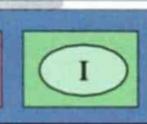







NOMBRE OFICIAL: REPÚBLICA ITALIANA | CAPITAL: ROMA | POBLACIÓN: 57,2 MILLONES | MONEDA: LIRA | IDIOMA: ITALIANO

La Península Itálica penetra unos 800 km en el Mediterráneo, con los Alpes como frontera natural en el norte. Italia tiene 301.270 km2 que incluyen Sicilia, Cerdeña y otras islas menores. El sur es una zona sísmica con dos famosos volcanes: el Etna y el Vesubio. Ciudades-estado rivales florecieron en el Renacimiento y la unidad sólo se alcanzó en la antigua Roma y desde 1870. Italia tiene un gran desarrollo económico que, sin embargo, no se da en forma homogénea. El norte está más industrializado que el sur. Empresas italianas de varios sectores (textil, automotriz y electrónica, entre otros) tienen alcance internacional. El fascismo dominó el país entre 1922 y el fin de la Segunda Guerra. Luego, la Democracia Cristiana estuvo al frente de una serie de gobiernos de corta duración. En los 90 surgieron nuevos grupos políticos. Una alianza de centroizquierda formó gobierno en 1996. En el 2000 se nombró un nuevo primer ministro.

RANKING MUNDIAL

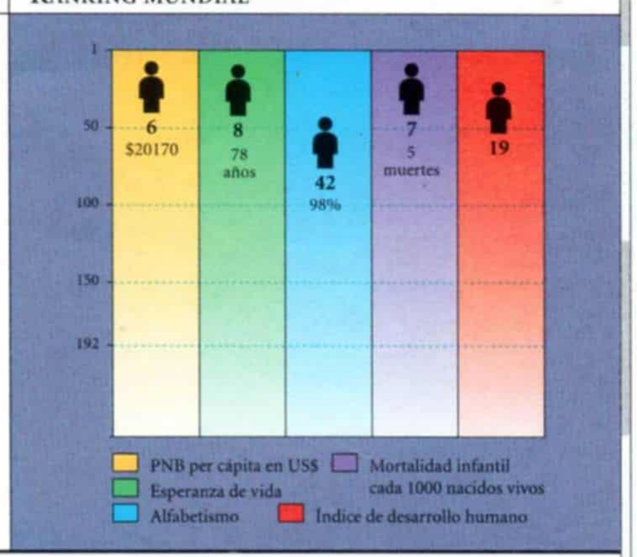

CLIMA

El sur tiene un clima mediterráneo y el norte, más templado. Los veranos son calurosos y secos. Sobre el Adriático se registran fuertes vientos, como el bora.

POBLACION

Italiano, alemán, francés y cerdeño

195/km2

La italiana es una sociedad homogénea y tiene menos minorías étnicas que sus vecinos europeos. Un 83% de la población es católica. Hay una inmigración bastante reciente de Etiopía, Filipinas y Egipto. La inmigración se convirtió en un tema decisivo de las elecciones de 1993 y una de las causas para el ascenso de la Liga del Norte. En 1995 se introdujeron nuevas medidas para restringir la inmigración ilegal.

Las dificultades económicas durante las décadas de 1959 y 1960 provocaron la emigración en masa desde el Mezzogiorno, la región más pobre. Así, cerca de cinco millones de italianos viven en el exterior: la mitad en otros países europeos y el resto en EE.UU., América del Sur y Australia.

POLITICA

Senado: 1996/2001
Diputados: 1996/2001

Carlo Ciampi

El descrédito de la clase política a causa de la corrupción precipitó una reorganización casi completa. Es famosa la llamada

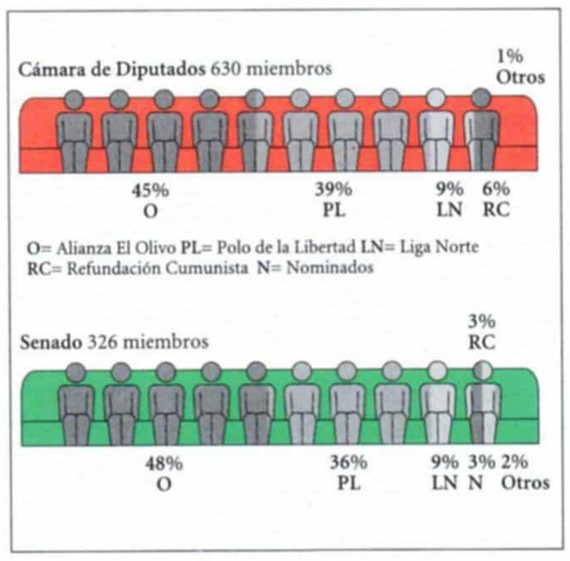

operación "Manos Limpias", un gigantesco operativo contra la mafia que tuvo repercusión en la política.

Desde1994, dos tercios del Parlamento se eligen por mayoría y el resto, en forma proporcional. En esas elecciones ganó Forza Italia, del empresario Silvio Berlusconi, en coalición con los separatistas del norte y los neofascistas. Esta alianza se desmoronó a fines de 1994 cuando se retiraron los separatistas.

Le sucedió un gobierno encabezado por Lamberto Dini, que duró hasta 1996. Las siguientes elecciones dieron la victoria a El Olivo, alianza de centroizquierda liderada por Romano Prodi.

El gobierno de Prodi cayó en 1998. Massimo D'Alema, de Izquierda Democrática, asumió como primer ministro hasta abril del 2000. La derrota del centroizquierda en las elecciones regionales del 2000 obligó al presidente Ciampi a encargar la formación de gobierno al premier Giuliano Amato.

ECONOMIA

US$ 1.160.000 millones

1.768-1.749 liras

Desde la Segunda Guerra Mundial, Italia pasó de sociedad agrícola a potencia industrial. La economía se caracteriza por su gran sector estatal, numerosas empresas familiares, niveles de proteccionismo relativamente elevados y fuertes diferencias regionales. En comparación con el resto de las economías del Grupo de los 7 hay pocas multinacionales.

El Instituto para la Reconstrucción Industrial, un holding estatal, privatizó progresivamente las empresas de electrónica, acero, telecomunicaciones, ingeniería, astilleros, transporte y aeroespacial. Las autoridades urbanas y regionales también controlan los servicios públicos, bancos y otras empresas.

Las empresas familiares, médula del sector privado italiano, incluyen a grandes protagonistas mundiales del sector automotriz, las telecomunicaciones, la bioingeniería, los plásticos, la indumentaria y el diseño.

El país cuenta con pocos recursos naturales y depende del petróleo importado. En 1987 se rechazó la energía nuclear y su desarrollo fue abandonado.

Ranking mundial del PNB	6°
PNB per cápita	US$ 20.170
Balanza de pagos	US$ 33.400 mill.
Inflación	2%
Desempleo	12%

RECURSOS

609.000 toneladas

89.804 barriles por día

10,9 mill. ovinos
8,3 mill. porcinos
7,2 mill. vacunos

Carbón, petróleo, lignito, bauxita

Italia sólo produce 1% del petróleo que consume. Más de la mitad de la energía se abastece del hidrocarburo y se descartaron los proyectos nucleares. Por otra parte, es un gran productor de vino, aceitunas y frutas.

EDUCACION

98%

1,8 millón de estudiantes

La educación es estatal, aparte de unas pocas instituciones religiosas y de elite. En 1993 la escolaridad obligatoria pasó de 14 a 16 años. El índice de deserción, que llega a 50% en Sicilia, es un grave problema.

SALUD

1 cada 588 personas

Enfermedades cardíacas y cerebro vasculares, cáncer

Desde 1980 hay un sistema nacional de salud. Los servicios básicos son gratuitos pero los italianos deben hacerse cargo de algunos tratamientos, la permanencia en hospitales y una cuota anual de salud. Los pacientes con sida están exentos de estos gastos.

CIUDAD DEL VATICANO EN CIFRAS

Los pontífices han vivido en el Vaticano desde 1417 pero el reconocimiento como Estado independiente se obtuvo en 1929. Además de menos de media hectárea cerca del Tíber, abarca otros edificios de Roma y la residencia veraniega del Papa (Castel Gandolfo).

■ **POBLACIÓN.** Hay unos 1.000 habitantes que hablan italiano y latín y que pueden obtener la ciudadanía. El Santo Padre es el jefe espiritual de 18% de la población mundial.

■ **POLÍTICA.** La administración del Estado está en manos de un Consejo Pontificio cuya cabeza es el Santo Padre elegido de por vida por un Colegio Cardenalicio de 120 miembros.

El Papa ejerce los poderes ejecutivo, legislativo y judicial. En la práctica, esta tarea está a cargo de cinco cardenales, un gobernador y un consejo.

El Vaticano mantiene relaciones diplomáticas con más de cien naciones. Juan Pablo II, elegido en 1978, es el tercer papa nacido fuera de Italia y su período de conducción de la Iglesia Católica es uno de los más prolongados.

■ **ECONOMÍA.** La actividad del Estado Vaticano está destinada exclusivamente a la administración de los órganos pontificios. Cuenta con moneda propia, la lira vaticana, que tiene el mismo valor que la italiana, un periódico, una estación de radio y una oficina postal. No produce bienes para la exportación e importa todos los insumos, principalmente de Italia.

■ **EDUCACIÓN.** La tasa de alfabetización alcanza el 99%. La Universidad, fundada por Gregorio XIII, es reconocida por sus descubrimientos teológicos y filosóficos.

SAN MARINO

■ **POBLACIÓN.** Casi toda la población es urbana. Unos 20 mil ciudadanos viven en el exterior, principalmente en Italia.

■ **POLÍTICA.** Es una democracia parlamentaria. Hay un gobierno de coalición entre los partidos Demócrata Cristiano (PDCS) y Socialista (PSS). El PDCS cuenta con mayoría en el Gran Consejo General. Hay dos capitanes regentes: Marino Bollini y Giuseppe Arzilli.

■ **ECONOMÍA.** La economía se basa en el turismo (60% de los ingresos), la agricultura y algunas industrias como la mecánica y la textil.

■ **EDUCACIÓN Y SALUD.** Los estudios superiores se cursan en universidades italianas. Hay un hospital pero las cirugías o tratamientos delicados se realizan en Italia.

ANDORRA

■ **POBLACIÓN.** El 33% es nativa, el 42% son españoles, el 11% portugueses y el 7% franceses. El 94% adhiere al catolicismo y el idioma oficial es el catalán.

■ **POLÍTICA.** Es un co-principado parlamentario bajo la soberanía del obispo de Urgel y del presidente francés. Fue un Estado semifeudal hasta 1993 cuando, a través de un referendum, se aprobó una nueva Constitución que legalizó los partidos políticos. La Unión Liberal, de Marc Forné, volvió al poder en 1997.

■ **ECONOMÍA.** El comercio y el turismo son las actividades principales. El bajo nivel impositivo atrae a consumidores de España y Francia que acuden a realizar compras y a practicar deportes de invierno. El secreto bancario convierten a este país un centro financiero. Produce cereales, papas y tabaco.

■ **EDUCACIÓN Y SALUD.** Con 18 escuelas, la alfabetización llega al 99%. Hay un médico cada 555 personas, un hospital privado y otro público.

PAÍS	CAPITAL	SUPERFICIE km²	POBLACIÓN	DENSIDAD hab/km²	INGRESO per cápita en US$	Expect. de VIDA	Mortal. Inf. por 1000 nacidos vivos
Andorra	And. la Vella	468	65.000	139	15.600	83	4
Cdad. del Vaticano	n/c	0,44	1.000	n/c	n/c	n/c	n/c
San Marino	San Marino	61	25.000	410	7.830	81	6

Clarín

DORLING KINDERSLEY

GRAN ATLAS

Clarín 2000

la tierra desde el satélite

32 EUROPA

ESTADOS ALPINOS Y REGION CENTRAL

CIFRAS



Biblioteca Clarín
Invitación al saber

Estados Alpinos

Austria, Eslovenia, Liechtenstein y Suiza

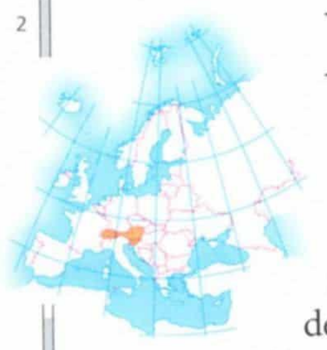

Los Estados Alpinos forman una estrecha franja que atraviesa la zona montañosa central de Europa occidental y se encuentra entre las principales rutas comerciales que cruzan los Alpes de norte a sur. Suiza, de política neutral desde 1815, es un importante centro de reuniones internacionales y alberga una de las sedes de Naciones Unidas aunque no es miembro del organismo. Austria, en otro tiempo corazón del imperio de los Habsburgo, fue ocupada por los aliados hasta 1955 y mantiene una merecida reputación como centro cultural internacional. Eslovenia se declaró independiente de la antigua Yugoslavia en 1991 y ha consolidado su prosperidad. Liechtenstein es un pequeño principado entre Suiza y Austria.



El monte Cervino, en la frontera entre Suiza e Italia, es uno de los picos más altos de los Alpes, con 4.478 m. Su cumbre característica, en forma de pirámide, se formó por la acción de tres glaciares cuya erosión creó circos (una depresión circular cerrada por paredes abruptas) en sus lados.

Utilización del suelo

El terreno montañoso de la región impide los cultivos en gran parte de su superficie. La principal actividad agropecuaria es la cría de ganado bovino para lácteos y carne, en los pastos de las laderas montañosas más bajas. Austria es autosuficiente en cereales, trigo, cebada y vid, que se cultivan en las tierras bajas del este. Los bosques son más abundantes en los Alpes orientales: Austria y Eslovenia poseen grandes extensiones cubiertas por árboles.

C30/P318
C30/P322
C30/P322
C31/P334
Lago de Constanza
Lago de Ginebra (Lago Léman)
Lago de Neuchâtel
Lago de los Cuatro Cantones
Lago de Lucerna
Lago de Zurich
Lago de Thun
Lago de Brienz
Lago de Ginebra
Lago Mayor
Lago de Lugano
Alpes de Glarus
Alpes Bernesos
Alpes Lepontinos
Alpes Penninos
Alpes de Lechtal
Alpes del Ortisei
Alpes Rhätikon
Silvretragruppe
Alpes Ticinos
Alpes Retos
Alpes Graios
Alpes Cottios
Alpes Marítimos
Alpes Delfinesos
Alpes Lepontinos
Alpes Penninos
Alpes Berneses
Alpes Graios
Alpes Cottios
Alpes Marítimos
Alpes Delfinesos
Alpes Ticinos
Alpes Retos
Alpes Rhätikon
Alpes de Glarus
Alpes de Lechtal
Alpes del Ortisei
Alpes Berneses
Alpes Penninos
Alpes Lepontinos
Alpes Ticinos
Alpes Retos
Alpes Graios
Alpes Cottios
Alpes Marítimos
Alpes Delfines

POBLACIÓN URBANA Y RURAL

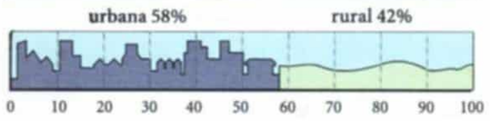

DENSIDAD	SUPERFICIE TOTAL
175 habitantes por km²	94.275 km²



***En esta región** montañosa, las áreas más llanas y accesibles, a menudo son usadas a la vez para pastoreo y para áreas de recreación.*

***Estos glaciares convergentes** se distinguen por la línea oscura de las morrenas. Este material de erosión es llevado por los glaciares y depositado cuando el hielo se funde.*

ESCALA 1:1.750.000
(proyección: cónica conforme de Lambert)

km 0 5 10 20 30 40 50 60
millas 0 5 10 20 30 40 50 60



***El Tirol austríaco** posee algunos de los paisajes alpinos más espectaculares. Las nieves perpetuas cubren los picos más altos.*

REFERENCIAS

POBLACIÓN
- 1 millón a 5 millones
- 500.000 a 1 millón
- 100.000 a 500.000
- 50.000 a 100.000
- 10.000 a 50.000
- menos de 10.000

ALTIMETRÍA
- 3000m
- 2000m
- 1000m
- 500m
- 250m
- 100m
- nivel del mar

INDUSTRIA Y TRANSPORTE

LAS CUATRO NACIONES se dedican a industrias manufactureras de alta calidad y a los servicios. La producción de hierro y acero en Austria se complementa con el sector de la construcción. Eslovenia, tradicional fuente de energía de los Balcanes occidentales, diversifica su industria progresivamente. Liechtenstein y Suiza, que tienen pocas materias primas, producen productos farmacéuticos e instrumentos de precisión y actúan como centros bancarios internacionales. El espectacular paisaje de la región estimula el turismo.

SISTEMAS DE TRANSPORTE

193.526 km	3.041 km
12.047 km	1.654 km

Los túneles que cruzan los Alpes son importantes para esta región. El proyecto NEAT, que proporciona dos nuevos ferrocarriles de alta velocidad entre Basilea y Milán, se aprobó en 1992.

Actividades económicas e infraestructura
- automotriz
- química
- mecánica
- financiera
- alimentaria
- hierro y acero
- farmacéutica
- textil
- turismo
- relojería
- deportes de invierno
- capitales
- principales ciudades
- aeropuerto internac.
- principales carreteras
- princ. áreas industriales

***El palacio de Schönbrunn**, en Viena, era la residencia de verano de los Habsburgo. Ahora es una importante atracción turística.*

El lago Ginebra aparece en primer plano en esta imagen tomada en 1994. A la izquierda están las montañas Jura y el lago Neuchatel; hacia el sur y este se encuentran los Alpes Berneses, cubiertos de glaciares. El Ródano (Rhone) forma un ángulo recto en su descenso hacia el lago Ginebra. La ciudad de Interlaken fue construida entre dos lagos, el Thuner y el Brienzer. El segundo es azul y está alimentado por las aguas de deshielo del extenso glaciar de Jungfrau. El monte más alto de Europa, el Mont Blanc, se extiende en el valle del Ródano en la parte inferior.

Estados Alpinos

Las montañas más altas de Europa dominan el paisaje de esta región. Profundos y amplios valles muestran el verde claro de las pasturas. El verde oscuro, en tanto, pone en evidencia los bosques que ocupan las laderas. Los suelos altos muestran el marrón claro de la roca desnuda, con nieve y hielo como característica permanente de los picos más elevados. Los Alpes atraen a un gran número de entusiastas de los deportes de invierno y del montañismo. En el oeste, se han formado grandes lagos en los valles al pie de las montañas, donde los sedimentos glaciares han restringido el flujo del agua. El terreno más bajo que se extiende al norte y este de los Alpes ha permitido el desarrollo de la agricultura y de la industria en Suiza y Austria. Al sudeste de las montañas y aunque más baja, gran parte de Eslovenia sigue siendo rugosa y está cubierta de vegetación.

La ciudad austríaca de Schwaz ocupa el largo valle glaciar del río Inn, a 25 km de Innsbruck. Una ruta y línea ferroviaria siguen el valle, ofreciendo el principal medio de transporte hacia los Alpes de Austria occidental. Al norte del valle, los caminos zigzaguean entre las pronunciadas paredes de las montañas Karwendel. Sobre las forestadas laderas del valle, la vegetación estival permite el pastoreo de ganado destinado a la producción láctea.

Viena y sus alrededores forman una iluminada y brillante área en la parte superior derecha de la imagen, mientras que hacia abajo también se destaca Graz, la segunda ciudad de Austria. En Eslovenia, Ljubliana es el punto luminoso más llamativo; en el resto del país la población se distribuye en pequeñas localidades. Las ciudades más importantes de Suiza, entre ellas Berna, Basilea, Zürich y Ginebra se ven claramente mientras una hilera de pueblos rodea muchos de los lagos del país. Las luces de establecimientos rurales aparecen diseminadas por los Alpes.

Región central

Eslovaquia, Hungría, Polonia y República Checa

Los países de esta región tuvieron un sistema socialista de orientación soviética hasta los años 90. Checoslovaquia se disolvió en 1993, dando origen a Eslovaquia y a la República Checa. Hungría y Polonia adoptaron el capitalismo tras el derrumbe de la URSS. Una rica herencia cultural, difundida por numerosos escritores y músicos y palpable en Praga, Budapest y Varsovia, caracteriza a estas naciones. También se distinguen por la necesidad de modernizar sus economías mediante inversiones extranjeras y el desarrollo de nuevas actividades, como el turismo. Por otra parte, Polonia y Hungría aparecen con chances de integrarse a la UE en un futuro no muy lejano.

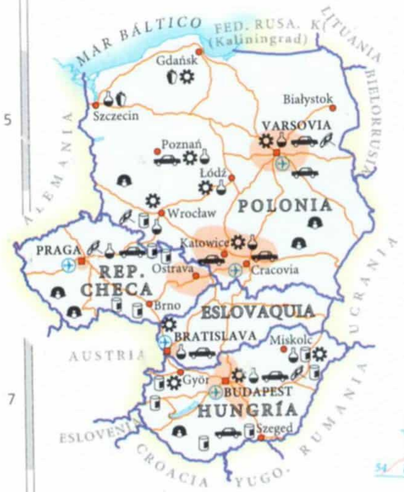

Actividades económicas e infraestructura

- automotriz
- química
- mecánica
- alimentaria
- minería
- astilleros
- turismo
- capitales
- principales ciudades
- aeropuerto internac.
- principales carreteras
- princ. áreas industr.

Sistemas de transporte

546.224 km	1.165 km
46.727 km	6.165 km

La gran expansión del turismo y los negocios ha impulsado fuertes inversiones en infraestructura. Se proyecta la construcción de nuevas carreteras entre las principales ciudades de la región.

Budapest, *la capital de Hungría, está a orillas del Danubio. Abarca la histórica ciudad de Buda, en la orilla oeste , y Pest, donde se encuentra el edificio del Parlamento (arriba), en la orilla opuesta.*

Industria y transporte

La industria pesada ha dominado la etapa de posguerra de Europa central. Polonia posee grandes reservas de carbón, ya que heredó de Alemania la cuenca carbonífera de Silesia después de la Segunda Guerra Mundial. Ello permite la exportación de carbón y de otros minerales. Hungría se especializa en productos de consumo y servicios, mientras que la base industrial de Eslovaquia es bastante pobre. En la República Checa las industrias del cristal y cervecera proporcionan una cierta estabilidad a su precario sector

El paisaje

Los boscosos montes Cárpatos, que se formaron al mismo tiempo que los Alpes, están al sudeste del antiguo macizo de Bohemia, que contiene las cadenas de los Sudetes y los montes Metálicos. Éstos separan las llanuras fértiles del Danubio al sur y del Vístula, que fluye hacia el mar Báltico, atravesando vastas extensiones de depósitos glaciares.

El río Berounka *corta el escarpado paisaje boscoso del macizo de Bohemia, flanqueado por una ancha llanura aluvial.*

MAR BÁLTICO
FEDERACIÓN RUSA (Kaliningrad)
LITUANIA
BIELORRUSIA
C34/P370
Golfo de Danzig
Laguna del Vístula
Bahía de Pomerania
Bahía de Szczecin
Oder (Odra)
Vístula (Wisła)
Warta
Bug
Narew
Biebrza
Elk
Lago Mamry
Lago Śniardwy
Puszcza Białowieska
Szczecin
Koszalin
Słupsk
Gdańsk (Danzig)
Gdynia
Sopot
Elbląg
Olsztyn
Suwałki
Grudziądz
Bydgoszcz
Toruń
Piła
Gorzów Wielkopolski
Poznań
Włocławek
Płock
Inowrocław
Konin
Kalisz
Łódź
Zielona Góra
Leszno
Głogów
Łomża
Białystok
Ostrołęka
Ciechanów
Siedlce
Biała Podlaska
VARSOVIA (WARSZAWA)
Wolomin
Pruszków
Legionowo
Mińsk Mazowiecki
Grodzisk Mazowiecki
Żyrardów
Skierniewice
Tomaszów Mazowiecki
Radom
Pułtusk
Nowy Dwór Mazowiecki
Ostrów Mazowiecka
Zambrów
Wysokie Mazowieckie
Hajnówka
Bielsk Podlaski
Sokołów Podlaski
Siemiatycze
Międzyrzec Podlaski
Terespol
Włodawa
Ryki
Puławy
Ostrów Lubelski
Lubartów
Kozienice
Grójec
Warka
Garwolin
Żelechów
Łuków
Góra Kalwaria
Piaseczno
Otwock
Błonie
Sochaczew
Łowicz
Łęczyca
Rawa Mazowiecka
Tuszyn
Łask
Sieradz
Zduńska Wola
Koluszki
Brzeziny
Aleksandrów Łódzki
Kutno
Włocławek
Radziejów
Lipno
Rypin
Brodnica
Iława
Ostróda
Morąg
Braniewo
Frombork
Elbląg
Malbork
Tczew
Starogard Gdański
Chojnice
Człuchów
Szczecinek
Koszalin
Kołobrzeg
Świnoujście
Wolin
Goleniów
Stargard Szczeciński
Gryfino
Pyrzyce
Choszczno
Drawno
Piła
Czarnków
Chodzież
Oborniki
Szamotuły
Międzychód
Międzyrzecz
Rogoźno
Wągrowiec
Gniezno
Mogilno
Inowrocław
Nakło nad Notecią
Bydgoszcz
Chełmno
Golub-Dobrzyń
Kowalewo Pomorskie
Grudziądz
Świecie
Tczew
Kartuzy
Wejherowo
Rumia
Puck
Władysławowo
Lębork
Słupsk
Ustka
Darłowo
Sławno
Białogard
Karlino
Kamień Pomorski
Trzebiatów
Gryfice
Płoty
Nowogard
Łobez
Drawsko Pomorskie
Złocieniec
Czaplinek
Szczecinek
Białystok
Łomża
Ostrołęka
Ciechanów
Mława
Przasnysz
Pułtusk
Nowogrod
Wasilków
Sokółka
Augustów
Ełk
Giżycko
Mikołajki
Orzysz
Pisz
Szczytno
Olsztynek
Dobre Miasto
Lidzbark Warmiński
Bisztynek
Kętrzyn
Węgorzewo
Gołdap
Sejny
Lipsk
Olecko
Suwałki
Siedlce
Sokołów Podlaski
Mińsk Mazowiecki
Kałuszyn
Siedlce
Biała Podlaska
Międzyrzec Podlaski
Łuków
Radzyń Podlaski
Parczew
Włodawa
Ryki
Kock
Ostrów Lubelski
Lubartów
Puławy
Deblin
Pionki
Kozienice
Grójec
Warka
Garwolin
Żelechów
Góra Kalwaria
Piaseczno
Otwock
Błonie
Sochaczew
Łowicz
Łęczyca
Rawa Mazowiecka
Tomaszów Mazowiecki
Radom
Skierniewice
Łódź
Brzeziny
Koluszki

Utilización del suelo

En Europa central se cultivan cereales, remolacha azucarera, papas y lúpulo para las fábricas de cerveza de la República Checa. En las áreas templadas se cultivan pi- mientos dulces, girasol y uvas. En las llanuras de Polonia y Hungría se cría ganado y en los montes de Eslovaquia es importante la explotación forestal.

Utilización del suelo

- bovino
- porcino
- cereales
- patatas
- remolacha
- madera
- viñedo
- capitales
- princ. ciudades
- pastos
- cultivos
- bosque

El heno, usado para forraje, es uno de los principales cultivos de las fértiles laderas de los montes Tatra en Eslovaquia.

Población urbana y rural

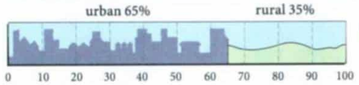

Densidad	Superficie total
124 habitantes por km²	522.180 km²

C30/P318
C32/P342
C33/P354
C34/P366

Referencias

Población

- 1 millón a 5 millones
- 500.000 a 1 millón
- 100.000 a 500.000
- 50.000 a 100.000
- 10.000 a 50.000
- menos de 10.000

Altimetría

- 2000m
- 1000m
- 500m
- 250m
- 100m
- nivel del mar

Escala 1:2.500.000
(proyección: cónica conforme de Lambert)

km 0 5 10 20 30 40 50
millas 0 5 10 20 30 40 50

El curso alto del río Dunajec de Polonia y Eslovaquia oriental forma una garganta al atravesar los montes Pieniny, en los Cárpatos.

REGIÓN CENTRAL

Las montes Cárpatos de Eslovaquia separan la planicie de Europa del Norte de la Gran Planicie de Hungría, recorrida por el río Danubio en su camino hacia el Mar Negro. Al oeste, un círculo de montañas define las fronteras naturales de la República Checa. Se cree que la depresión casi circular que rodea a Praga, anterior a los Alpes y a los Cárpatos, es el vestigio del impacto de un gran meteorito. A la sombra del sistema Krusne Hory (Erzegebirge), que marca la frontera con Alemania, las minas de carbón abiertas y los establecimientos industriales dejaron una cicatriz marrón rojiza que atraviesa el paisaje. El río Oder marca la frontera oeste de Polonia con Alemania y los bosques ocupan las tierras altas y los valles del norte. El río Vístula (Wisla) atraviesa la capital, Varsovia, y desemboca en el Mar Báltico cerca de Gdansk, donde las corrientes costeras han producido largos bancos de arena encerrando la laguna de Vístula.

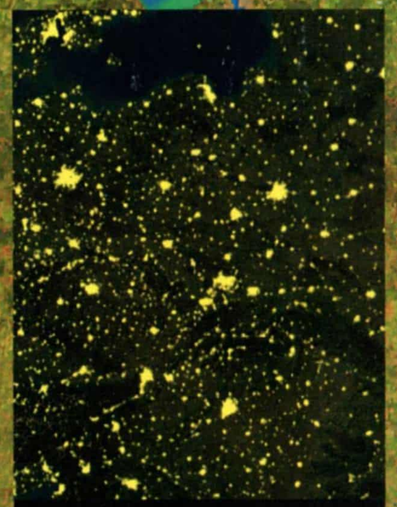

***La imagen nocturna** muestra las principales zonas urbanas e industriales. La capital de Polonia, Varsovia, y las ciudades de Lodz y Poznan forman un triángulo en la parte superior y la zona más industrializada del país en Alta Silesia, que incluye las ciudades de Cracovia y Katowice brilla en el centro. Las otras capitales de esta región –Praga, Budapest y Bratislava- también se ven con claridad. La gran fuente de luz que se distingue en el extremo superior izquierdo es la capital de Alemania, Berlín.*

MAR BÁLTICO

Lago Courland

Golfo de Danzig

Bahía de Puck

Gdynia

Gdansk (Danzig)

Laguna de Vístula

Kaliningrad

Elblag

Wisla

Bahía de Pomerania

Koszalin

Olsztyn

Szczecin

R. Oder

Lomza

Belostok

Puszcza Białowieska

Landsberg

R. Warta

Berlín

Poznań

R. Vístula

Varsovia

Brest

R. Oder

R. Warta

R. Elba

Lodz

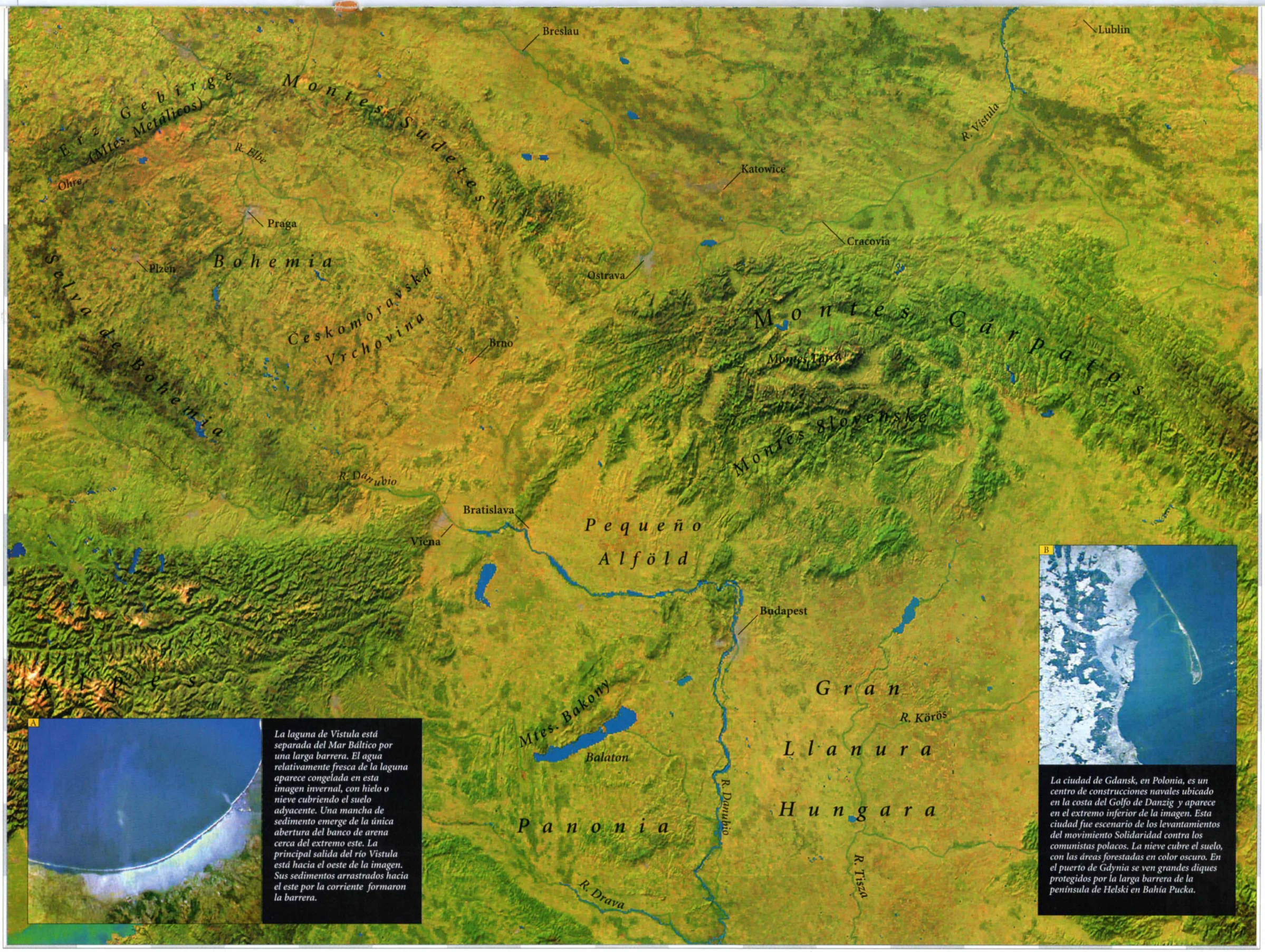

A

La laguna de Vistula está separada del Mar Báltico por una larga barrera. El agua relativamente fresca de la laguna aparece congelada en esta imagen invernal, con hielo o nieve cubriendo el suelo adyacente. Una mancha de sedimento emerge de la única abertura del banco de arena cerca del extremo este. La principal salida del río Vistula está hacia el oeste de la imagen. Sus sedimentos arrastrados hacia el este por la corriente formaron la barrera.

B

La ciudad de Gdansk, en Polonia, es un centro de construcciones navales ubicado en la costa del Golfo de Danzig y aparece en el extremo inferior de la imagen. Esta ciudad fue escenario de los levantamientos del movimiento Solidaridad contra los comunistas polacos. La nieve cubre el suelo, con las áreas forestadas en color oscuro. En el puerto de Gdynia se ven grandes diques protegidos por la larga barrera de la península de Helski en Bahía Pucka.

SUIZA EN CIFRAS

1291 | 1815 | 1 DE AGOSTO | CH | +1 | +41 | .ch

NOMBRE OFICIAL: CONFEDERACIÓN HELVÉTICA | CAPITAL: BERNA | POBLACIÓN: 7,3 MILLONES | MONEDA: FRANCO SUIZO | IDIOMAS: ALEMÁN, FRANCÉS E ITALIANO

Suiza (41.284 km2) está en el corazón geográfico de Europa occidental y la domina el paisaje montañoso de los Alpes. Con frecuencia se la llama el "tanque de agua del continente" porque en su suelo nacen muchos de los ríos europeos más caudalosos: el Po, el Rin, el Ródano, y el Inn-Danubio. Es una de las economías más prósperas del mundo. El país logró mantenerse neutral durante los conflictos más graves de Europa desde 1815. Su incorporación al proceso de integración política y económica continental es un tema polémico.

CLIMA

Sobre la meseta al norte de los Alpes, donde vive la mayor parte de la población, las estaciones están bien marcadas. Más al sur, el clima es templado y soleado. Los fuertes vientos del sur (*förn*) pueden aumentar las temperaturas en invierno. Las avalanchas causan graves problemas.

POBLACION

Alemán, francés e italiano

184/ km2

Hay tres grupos lingüísticos (italiano, alemán y francés) y unas 40.000 personas del cantón de Grisones hablan rético. Un 65% de la población es suizo-alemán y habla un dialecto difícil para muchos extranjeros. Los católicos son el 46% de la población y los protestantes, el 40%. Se registran tensiones con los trabajadores extranjeros.

POLÍTICA

Cám. Baja: 1995/1999
Cám. Alta: 1995/1999

Adolph Ogi

Suiza es una república federal con 26 cantones autónomos. El Poder Ejecutivo está en manos de un Consejo Federal cuyos miembros asumen la presidencia en forma rotativa. En 1999 Ruth Dreifuss fue la primera mujer en ocupar la presidencia. Adolph Ogi la reemplazó en el 2000.

Su sistema político es único en Europa: las decisiones importantes se toman según los resultados de referéndums. Con 100.000 firmas se puede solicitar una consulta sobre casi cualquier tema.

Desde 1959 la misma coalición de cuatro partidos encabeza el gobierno, sin cambios sustanciales en política nacional o internacional. Las drogas y la relación con la Unión Europea constituyen los temas más polémicos de la actualidad.

ECONOMIA

US$ 305.000 millones

1,46-1,37 francos suizos

La economía está ampliamente diversificada: los servicios generan 61% del PBI y la industria, el 26%. El país cuenta con renombradas industrias de máquinas herramientas e ingeniería de precisión. También, es sede de poderosas transnacionales químicas, farmacéuticas y alimentarias. El sector financiero, muy exitoso, representa un 9% del PBI y basa su expansión en el secreto bancario, reformado en los últimos años.

Suiza no tiene recursos mineros de importancia. La capacidad de los suizos para capturar mercados masivos ha quedado reflejada en algunos de sus productos como relojes y pequeños automóviles. Sus chocolates y quesos se exportan a todo el mundo.

La mitad de su energía eléctrica es de origen hidráulico y hay cinco plantas nucleares.

Ranking mundial del PNB	14°
PNB per cápita	US$ 26.210
Balanza de pagos	US$ 20.500 mill.
Inflación	0,5%
Desempleo	5%

RANKING MUNDIAL

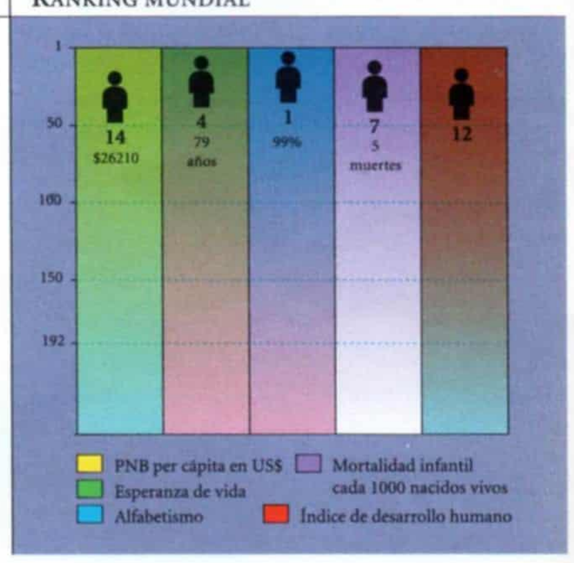

EDUCACIÓN Y SALUD

El gobierno alienta a los jóvenes con más de 16 años a realizar estudios vocacionales. La capacitación es meticulosa y por lo general se combina con tres o cuatro años de prácticas en el campo elegido por el estudiante. Los fondos de las instituciones de educación superior atraen a los principales catedráticos europeos. El Instituto Tecnológico de Zürich es famoso por sus investigaciones en informática.

Del total de los gastos del gobierno, un 15,7% se destina a la salud. El sistema es uno de los más eficientes e innovadores. Los costos son cubiertos por esquemas de seguros obligatorios.

REP. CHECA EN CIFRAS

indep. 1993 | límites 1993 | día nacional 28/10 | matrícula CZ | hora +1 | larga dist. +420 | internet .cz

CAPITAL: PRAGA | SUPERFICIE: 78.370 KM2 | POBLACIÓN: 10,2 MILLONES | RENTA: US$ 5.240

La República Checa comprende Bohemia y Moravia, que formaban parte de Checoslovaquia, establecida en 1918. En 1989, la "Revolución de Terciopelo" desencadenó la caída del régimen comunista en el antiguo país.

■ **POBLACIÓN.** Los checos constituyen el 80% de la población. Unos 300.000 eslovacos permanecieron en el país luego de la división pero tienen derecho a la doble ciudadanía. No hay muchas tensiones de origen étnico pero se observa cierta discriminación hacia los inmigrantes rumanos. La tasa de divorcios es elevada. Un 39% de la población es católica y hay un 40% de ateos.

■ **POLÍTICA.** En 1990 se hicieron elecciones multipartidarias y en 1993 se optó por la disolución pacífica de Checoslovaquia y la creación de dos Estados: República Checa y Eslovaquia (ver esta misma página). El Foro Cívico ganó las elecciones de 1990 y el dramaturgo Vaclav Havel se convirtió en presidente.

En 1991, el Foro se dividió, asumiendo el poder el Partido Cívico Democrático, liderado por Vaclav Klaus que continuó con las privatizaciones y las reformas económicas. Éste, sin embargo, perdió la mayoría en las elecciones de 1996. Josef Tosovsky sustituyó a Klaus luego de una renuncia motivada por un escándalo sobre los fondos del partido. Milos Zeman formó un nuevo gobierno socialdemócrata tras las elecciones de 1998.

■ **ECONOMÍA.** La República Checa cuenta con una fuerte base industrial (hubo un acelerado proceso de privatización de las empresas estatales después de 1993) y atrae la inversión alemana. Praga es una prestigiosa ciudad turística que compite con París como la capital más bella de Europa. En 1997 la estabilidad estuvo amenazada por la crisis monetaria y la inflación. El país cuenta con reservas de cobre, plomo, cinc y hierro. El gobierno proyecta desmantelar las centrales de generación de energía alimentadas con carbón porque contaminan el ambiente. El rechazo popular a una central nuclear demora su puesta en marcha.

■ **EDUCACIÓN Y SALUD.** El sistema educativo ha vuelto a basarse, luego de la división de Checoslovaquia, en el sistema usado antes de 1945. La Universidad de Praga fue fundada en el siglo XIII. El gasto en salud con relación al PBI creció un 30% desde 1990. La población con más recursos económicos viaja a Alemania para recibir tratamientos complejos.

ESLOVAQUIA EN CIFRAS

indep. 1993 | límites 1993 | día nacional 1/1 | matrícula SK | hora +1 | larga dist. +421 | internet .sk

CAPITAL: BRATISLAVA | SUPERFICIE: 49.500 KM2 | POBLACIÓN: 5,4 MILLONES | RENTA: US$ 3.680

País independiente desde 1993, Eslovaquia era la parte menos desarrollada de la ex Checoslovaquia. Tiene graves dificultades para mejorar la eficacia de su economía basada en la industria.

■ **POBLACIÓN.** Hay predomino de los eslovacos pero un 9% de la población es de origen húngaro. El 60% practica el catolicismo que mantiene su influencia en la sociedad.

■ **POLÍTICA.** El movimiento independentista de 1993 fue más bien producto de las políticas checas y no de las eslovacas. El líder checo Vaclav Klaus le ofreció a Eslovaquia seguir en la federación bajo los términos checos o su separación. Entonces el líder eslovaco Vladimir Meciar eligió el camino de la separación. Al principio, la política eslovaca estuvo controlada por Meciar, quien tuvo fuertes choques con el presidente Michael Kovac, ambos del Movimiento por una Eslovaquia Democrática. Posteriormente perdió influencia, quedando en segundo lugar en dos comicios seguidos, incluyendo la primera elección presidencial directa que llevó a la presidencia a Rudolf Schuster (1999).

■ **ECONOMÍA.** La economía presenta un crecimiento sostenido desde 1994, en particular en Bratislava. Potencial turístico, especialmente el esquí de los montes Tatra.

■ **EDUCACIÓN Y SALUD.** La educación se basa en programas previos a 1939 y carece de recursos, en particular en las zonas rurales. Los servicios de salud tienen algunas limitaciones.

ESLOVENIA

■ **POBLACIÓN.** Este Estado, que formó parte de la ex Yugoslavia hasta 1991, es étnicamente homogeneo, con un 88% de eslovenos. Estos se identifican más con los Estados Alpinos (Suiza y Austria) que con los Balcanes. Hay pequeñas comunidades de italianos y húngaros. Además del esloveno, se habla serbo-croata. Predomina el catolicismo.

■ **POLÍTICA.** Eslovenia formó parte de Yugoslavia entre 1918 y 1991. Su separación fue relativamente pacífica y desde su independencia Milan Kucan es el presidente (fue electo en 1992 y 1997). El primer ministro Janez Drnovsek preside una coalición de centro integrada por los partidos Demócrata Liberal (LDS), Popular y de los Pensionistas.

■ **ECONOMÍA.** Es uno de los países de la ex Yugoslavia con mayor éxito económico y tiene un tratado de asociación con la UE. El sector agrícola produce cereales, papas, remolacha azucarera y vinos. Entre las industrias se destacan la textil y la del hierro y el acero. Otro sector importante es el turismo. Eslovenia cuenta con reservas de lignito, plomo y mercurio.

■ **EDUCACIÓN Y SALUD.** El alfabetismo alcanza al 99% de la población y la educación es obligatoria hasta los 15 años. La Universidad de Ljubljana es del s.XVI. El sistema de seguridad social es fuerte y se trata de no perjudicarlo.

LIECHTENSTEIN

Desde 1938 las coaliciones de los partidos de Unión Patriótica y Ciudadanos Progresistas han gobernado el país, presidido por el príncipe Hans-Adam II. El idioma oficial es el alemán. De los 31.000 residentes, el 35% está formado por extranjeros (alemanes y suizos). Además de ser un importante centro financiero, los sectores más desarrollados son la química, la fabricación de muebles, la óptica, la construcción y los instrumentos de precisión. Los servicios educativos y de salud son de calidad aunque no hay universidad ni muchos hospitales.

PAÍS	CAPITAL	SUPERFICIE km²	POBLACIÓN	DENSIDAD hab/km²	INGRESO per cápita en US$	Expect. de VIDA	Mortal. Inf. por 1000 nacidos vivos
Eslovenia	Ljubljana	20.250	1.900.000	94	9.840	74	5
Liechtenstein	Vaduz	160	31.000	195	40.000	70	s/d

AUSTRIA EN CIFRAS



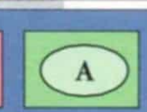



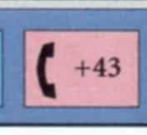



NOMBRE OFICIAL: REPÚBLICA DE AUSTRIA | CAPITAL: VIENA | POBLACIÓN: 8,2 MILLONES | MONEDA: CHELÍN AUSTRÍACO | IDIOMA: ALEMÁN

Austria (83.858 km2) está cubierta por los Alpes en la región occidental mientras que fértiles praderas cubren el extremo oriental. Creada en 1918, luego del desmoronamiento del imperio de los Habsburgo, el país fue incorporado a la Alemania nazi en 1938 y recuperó su independencia en 1955. Su economía abarca exitosos sectores de alta tecnología, turismo y una fuerte base agrícola. En 1995 ingresó a la UE y luego adoptó el euro. La llegada de los neonazis al gobierno provocó conmoción mundial y sanciones de la UE.

CLIMA

Este país tiene un clima continental templado. En Los Alpes las temperaturas son más bajas y hay fuertes precipitaciones, incluyendo importantes nevadas.

POBLACION

Alemán, croata y esloveno

99/ km2

La sociedad es homogénea y la mayoría habla alemán. Pero los austríacos se consideran distintos a los alemanes. Hay pocas minorías, entre las que se incluyen eslovenos, croatas, húngaros y rumanos. Pero en los últimos años llegaron muchos inmigrantes del este europeo y aumentó la tensión, especialmente en el mercado laboral.

El 78% de la población es católica. La estructura social es patriarcal y, en comparación con el resto de Europa, pocas mujeres actúan en política.

POLÍTICA

Cám. Baja: 1995/1999
Cám. Alta: 1995/1999

Thomas Klestil

Austria es una república federal multipartidaria. Aunque hay un presidente, el Canciller ejerce el poder ejecutivo real.

Una coalición dirigida por la socialdemocracia (SPÖ), con el Partido Popular (ÖVP) como aliado, dominó la política durante las últimas tres décadas. En 1992, Thomas Klestil, del ÖVP, fue elegido presidente y reelegido en 1998. En 1996 la coalición había aumentado su participación legislativa.

En 1999, el Partido por la Libertad (FPÖ), dirigido por Joerg Haider, de tendencias neonazis, se convirtió en la segunda fuerza política. En el 2000, el SPÖ pasa a la oposición y el gobierno quedó en manos de una coalición entre el ÖVP y el FPÖ. Esto provocó la reacción europea y una gigantesca marcha de repudio en Viena. Poco después, Haider renunció a la dirección del FPÖ que mantiene cinco ministros y a la vicecanciller entre los miembros del gobierno del canciller Wolfgang Schössel.

ECONOMIA

US$ 225.400 millones

12,65-11,72 chelines austríacos

El sector industrial y de alta tecnología está muy desarrollado y representa más del 25% del PBI. Austria cuenta con una importante base manufacturera e industrias químicas y petroquímicas poderosas. Además se destacan los sectores de ingeniería eléctrica, textil y de procesamiento de la madera. Algunos servicios, en particular el turismo, son muy redituables. El país cuenta con hierro, carbón, cinc y plomo pero su industria siderúrgica debe ser abastecida, principalmente, por Rusia y Alemania. Sus granjas, pequeñas y muy mecanizadas, producen el 75% de los cereales y hortalizas que se consume en el país.

Ranking mundial del PNB	9º
PNB per cápita	US$ 27.920
Balanza de pagos	US$ -3,8 mill.
Inflación	1,2%
Desempleo	7%

RANKING MUNDIAL

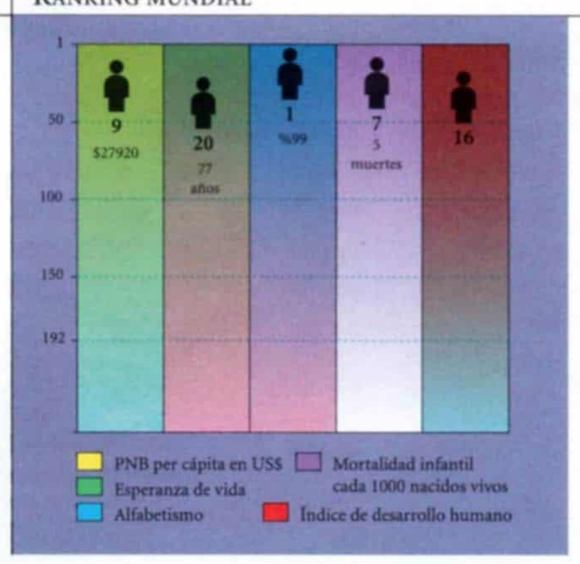

EDUCACION Y SALUD

Del total de los gastos gubernamentales, el 7,7% se destina a la educación. Hay dos propuestas para los chicos: el *Gymnasium*, con ingreso directo a la universidad, y la *Hauptschule*, que no brinda esa posibilidad. Las universidades están superpobladas porque muchos estudiantes tardan seis o más años en obtener sus títulos. La Universidad de Viena fue creada en 1365 y figura entre las más antiguas de Europa.

Austria invierte niveles relativamente altos del presupuesto en salud: 11,2% del total de los gastos del gobierno. Sin embargo, crece la inversión privada, que representa 32,9% de total, la proporción más elevada entre los países de la UE.

HUNGRÍA EN CIFRAS

indep. 1918	límites 1947	día nacional 20/8	matrícula H	hora +1	larga dist. +36	internet .hu

CAPITAL: BUDAPEST | SUPERFICIE: 93.030 KM2 | POBLACIÓN: 9,9 MILLONES | RENTA: US$ 4.510

Históricamente, Hungría es un centro cultural que durante la época socialista prosperó mucho más que otros países del bloque oriental. Las reformas políticas y económicas de los 90 la acercaron a la OTAN y a la UE.

■ **POBLACIÓN.** La población es homogénea aunque hay minorías alemanas, eslovacas, serbias, croatas y rumanas. Se producen pocos conflictos de origen racial aunque crecen los temores por la discriminación hacia las minorías húngaras en países vecinos. Y pese a que la población en general es tolerante, se han producido ocasionales manifestaciones antisemitas y discriminación hacia los gitanos. En términos de religión, el país está más diversificado: un 64% es católico y hay un 20% de calvinistas. La colectividad judía, integrada por unas 100.000 personas, es la mayor de Europa oriental.

■ **POLÍTICA.** Es una república multipartidaria desde 1990. En las elecciones de 1994 el electorado rechazó a los nacionalistas del FDH y llevó al poder a los ex comunistas. Entonces, el Partido Socialista, dirigido por Gyula Horn, se comprometió a trabajar en coalición para facilitar la aprobación de reformas económicas y sociales en el Parlamento. Cuatro años más tarde fue reemplazado por una coalición de centro derecha que le ganó por un margen mínimo en 1998. Viktor Orban asumió como primer ministro. En tanto, Arpad Göncz ocupa la presidencia desde 1990.

■ **ECONOMÍA.** El colapso del bloque soviético condujo a una economía de mercado. Tras varios años de difícil transición, la economía volvió a recuperarse en 1994, con la llegada al poder de los socialistas. Desde entonces, la competitividad mejoró y las exportaciones crecieron rápidamente. Los fértiles terrenos húngaros son buenos para el cultivo de granos, remolacha azucarera y papas. La producción de vino también ocupa un lugar destacado. En el sector industrial, se destacan los productos químicos y los equipos de ingeniería y transporte. El país tiene bauxita, carbón, lignito y reservas de gas. Las centrales atómicas generan el 40% de la energía.

■ **EDUCACIÓN Y SALUD.** En 1995 se invertía en educación un equivalente al 6,6% del PBI. La educación es obligatoria y gratuita entre los 6 y los 16 años. Hay escuelas bilingües para las minorías étnicas y 77 instituciones de educación superior. Los tratamientos médicos son gratuitos para todos los pacientes y sólo se cobra el 15% del valor de los medicamentos. El Estado paga beneficios por enfermedad equivalentes a 75% del salario.

CRONOLOGÍA

El país fue dominado por Austria en los siglos XVI y XVI hasta la formación del imperio austro-húngaro en 1867. La República de Hungría fue creada en 1918.

Durante la Segunda Guerra Mundial, el país estuvo alineado con Alemania y fue ocupada por los soviéticos al terminar el conflicto bélico.

Luego, los comunistas emergieron como la principal fuerza política en las elecciones de 1947. La República Popular fue declarada dos años después. En 1956, se produjo rebelión nacionalista que fue aplastada por las tropas soviéticas. Se calcula que hubo unos 25.000 muertos.

POLONIA EN CIFRAS

indep. 1918	límites 1945	día nacional 3/5	matrícula PL	hora +1	larga dist. +48	internet .pl

CAPITAL: VARSOVIA | SUPERFICIE: 312.680 KM2 | POBLACIÓN: 38,7 MILLONES | RENTA: US$ 3.590

Luego de la caída del comunismo, Polonia experimentó enormes cambios. Tuvo un rápido crecimiento económico a partir de 1990 y actualmente negocia su ingreso en la UE. El país ya fue aceptado en la OTAN.

■ **POBLACIÓN.** Polonia tiene una fuerte tradición católica (93% de la población) y hay poca diversidad étnica. Los judíos conservan el recuerdo de la discriminación del pasado y se observan algunos vestigios de antisemitismo. Hay pocas diferencias económicas entre los diversos grupos sociales pero el enriquecimiento de los empresarios provoca algo de tensión.

■ **POLÍTICA.** Desde 1989 Polonia es una república parlamentaria multipartidaria. Al año siguiente, Lech Walesa, líder del movimiento Solidaridad que se levantó contra los comunistas, fue elegido presidente. Desde 1993 hasta 1997 se sucedieron gobiernos de coalición que unieron a los ex comunistas de la Alianza de Izquierda Democrática con el Partido Campesino Polaco, que buscó imponer reformas de tipo liberal. En 1997, ganó las elecciones la alianza Acción Electoral Solidaridad y Jerzy Buzek se convirtió en primer ministro. En las siguientes elecciones locales, Solidaridad ganó la mayoría de las bancas pero la izquierda se quedó con el control de la mayoría de las provincias. Desde 1995, el presidente es Aleksander Kwasniewski.

■ **ECONOMÍA.** Tras una aguda crisis en la década de 1980, el nuevo gobierno introdujo un plan en 1990 para pasar rápidamente a un sistema de mercado. Los precios se liberaron, hubo apertura comercial y la moneda pasó a ser convertible. Además se produjo una fuerte entrada de capitales extranjeros, en particular luego de la cancelación de la mitad de la deuda por el Club de París en 1994. Aún quedan algunas grandes plantas industriales de la era comunista, que están siendo reestructuradas. Aunque muchas granjas del Estado fueron liquidadas, la eficacia agrícola mejora lentamente. El 27% de la mano de obra de este sector sólo produce un 6% del PBI. El país cuenta con grandes reservas de carbón, cobre, gas, plata, plomo y hierro.

■ **EDUCACIÓN Y SALUD.** Hay ocho años de educación obligatoria y gratuita, a partir de los siete años de edad. En 1999 se reformó el servicio de salud pública, incluyendo la introducción de un sistema que le confiere al paciente el derecho a elegir dónde recibir tratamiento. La atención médica es gratuita pero hay servicios de salud privados.

TEMAS DEL PAÍS

Los astilleros de Gdansk, declarados en bancarrota en 1996, constituyen un símbolo de la historia reciente de Polonia. Allí comenzó el movimiento obrero que cambió el país.

En 1980 el sindicato Solidaridad, dirigido por Walesa, paralizó los astilleros de Gdansk. La protesta obligó al gobierno comunista a negociar con Solidaridad. La ilegalidad del gremio y la represión no lograron impedir una ola de paros.

Una década después hubo elecciones libres y, por primera vez desde la Segunda Guerra, hubo un gobierno no comunista. Solidaridad y Walesa alcanzaron el gobierno.

Clarín

DORLING KINDERSLEY

GRAN ATLAS

Clarín 2000

la tierra desde el satélite

33 EUROPA

BALCANES, BULGARIA Y GRECIA

CIFRAS

Biblioteca **Clarín**
Invitación al saber

Los Balcanes

Albania, Bosnia-Herzegovina, Croacia, Macedonia y Yugoslavia

Durante unos 40 años, la Federación de Yugoslavia mantuvo la unidad de la zona con mayor diversidad étnica de Europa. Tras la Segunda Guerra Mundial, Josip Broz, más conocido como Tito, fue el líder del país integrado por Bosnia-Herzegovina, Croacia, Eslovenia (ver mapas en Cuad. 32), Macedonia, Montenegro y Serbia. Tras su muerte, en 1980, hubo un sistema de presidencias rotativas y diez años después la Federación se fracturó en cinco nuevas naciones. El proceso provocó conflictos armados que incluyeron la intervención de la OTAN y de la ONU, recientemente en la región yugoslava de Kosovo. Por su parte, Albania emerge poco a poco del aislamiento impuesto por el régimen de Enver Hoxha.

***Veranos secos y cálidos** e inviernos suaves ofrecen excelentes condiciones para la vitivinicultura en Montenegro. Los escarpados Alpes Dináricos han mantenido a esta región relativamente aislada durante siglos.*

Escala 1:2.500.000
(proyección: cónica conforme de Lambert)

km 0 5 10 20 30 40 50 60 70
millas 0 5 10 20 30 40 50 60 70

El paisaje

Los ríos Tisza, Sava y Drava recorren las extensas llanuras del norte y desembocan en el Danubio después de que éste cruza la frontera húngara. Al oeste, los Alpes Dináricos separan el mar Adriático del interior. Valles e islas alargadas se extienden paralelas al escarpado litoral dálmata, siguiendo bandas alternativas de calizas resistentes.

Casi el 70% del agua dulce de los Balcanes occidentales va a parar al mar Negro, la mayor parte a través del Danubio.

Las llanuras aluviales de la cuenca panónica están flanqueadas por terrazas de grava y depósitos glaciarios transportados por el viento o loess.

***Poljés* en la región de Kosovo**

Drenaje subterráneo por diaclasas (grietas finas) de la roca

Empinadas paredes calcáreas rodean los lados

Fondo llano del *poljé*

Manantial al pie de un escarpe

***La lluvia y el agua subterránea** disuelven las calizas a través de depresiones verticales (grietas). Esto forma* poljés*: llanuras con bordes empinados y fondos anchos y llanos.*

Río Drava

Río Tisza

Río Sava

En las Puertas de Hierro, en la frontera con Rumania, el Danubio se estrecha y excava el pedemonte de los Balcanes y los Cárpatos formando la garganta más profunda de Europa.

Las alargadas islas, promontorios y estrechos de la costa dálmata se formaron cuando el mar Adriático se elevó inundando valles paralelos a la costa.

Un terrible terremoto en Skopje, Macedonia, en 1963 causó la muerte de 1.000 personas. La región entera está en el margen activo de una placa.

***Los acantilados calcáreos** del litoral dálmata están muy erosionados, porque el agua salada disuelve la roca por las grietas horizontales o diaclasas existentes, lo que forma una plataforma rocosa al pie del acantilado.*

Costa dálmata

Una serie de valles fluviales cruza los Alpes Dináricos, permitiendo a las tierras bajas del oeste de Albania la comunicación con el interior.

Lago de Ohrid

***El lago de Ohrid,** en la frontera entre Albania y Macedonia, es el más profundo de los Balcanes occidentales, con 286 m.*

C32/P342
C32/P346
C34/P366
C31/P334
C33/P358

ESLOVENIA
HUNGRÍA
RUMANIA
CROACIA
BOSNIA-HERZEGOVINA
SERBIA
YUGOSLAVIA
Mar Adriático
Golfo de Trieste
ZAGREB
Rijeka
Osijek
Novi Sad
Voivodina
BELGRADO (BEOGRADO)
Banja Luka
SARAJEVO
Subotica
Zemun
Pančevo
Smederevo
Zadar
Pula
Karlovac
Varaždin
Cakovec
Sisak
Slavonski Brod
Vukovar
Novi Pazar
Niš
Danubio (Dunav)
Sava
Drava
Tisza (Tisa)
Kolpa
Golfo de Trieste
Umag
Buje
Novigrad
Poreč
Baderna
Rovinj
Pazin
ISTRIA
Istria
Brijuni
Pula
Cabo Kamenjak
Cres
Krk
Rab
Pag
Olib
Dugi Otok
Mali Lošinj
Novalja
Unije
Lošinj
Rijeka
Opatija
Matulji
Bakar
Crikvenica
Novi Vinodolski
Senj
Otočac
Gospić
Karlobag
Zadar
Biograd na Moru
Benkovac
Knin
Drniš
Šibenik
Trogir
Split
Makarska
Dubrovnik
Ploče
Metković
Mostar
Tuzla
Zenica
Sarajevo
Bihać
Novi Travnik
Vitez
Kakanj
Olovo
Srebrenica
Bratunac
Vlasenica
Zvornik
Valjevo
Užice
Kragujevac
Jagodina
Niš
Leskovac
Vranje
Prizren
Peć
Priština
Kosovska Mitrovica
Ohrid
Bitola
Skopje
Tetovo
Gostivar
Kumanovo
Bor
Zaječar
Negotin
Veliko Gradište
Smederevo
Pančevo
Zemun
Novi Sad
Sremska Mitrovica
Šabac
Valjevo
Loznica



El centro histórico *de Mostar, en el sur de Bosnia, con su famoso puente turco del siglo XVI, fue destruido por los bombardeos en 1993. La ciudad había sido la capital de Herzegovina.*

Industria y transporte

Las industrias de transformación, basadas en las ricas reservas minerales de la región, predominan en Albania y Macedonia. En otras regiones, las plantas industriales han sido expropiadas o destruidas por la guerra y la extracción minera ha declinado. Los ríos de curso rápido de los Alpes Dináricos se explotan para generar energía hidroeléctrica.

Actividades económicas e infraestructura

- aluminio refinado
- automotriz
- química
- mecánica
- alimentaria
- hidroelectricidad
- minería
- astilleros
- textil
- maderera
- capitales
- princ. ciudades
- aeropuertos internac.
- principales carreteras

Plantas industriales de transformación *fueron establecidas en toda Albania por el régimen de Hoxha, que se derrumbó en 1992. Éstas permanecen en los pueblos de una de las sociedades rurales más conservadoras de Europa.*

Sistemas de transporte

111.246 km	652 km
13.599 km	2.293 km

La guerra civil ha destruido o desintegrado la infraestructura de transportes, comunicaciones y suministro eléctrico. Las provisiones básicas son transportadas bajo protección de la ONU.





El antiguo puerto croata *de Dubrovnik era uno de los lugares turísticos más populares de la ex Yugoslavia y un importante punto de acceso al mar de la costa dálmata. El bombardeo de la ciudad vieja por las fuerzas serbias en 1991 provocó la condena internacional.*

Utilización del suelo

Los cultivos más extendidos son trigo, maíz, remolacha azucarera, hortalizas y frutas. Las áreas montañosas se dedican a la explotación forestal y la ganadería. El suave clima mediterráneo de las regiones costeras permite el cultivo de la vid y el olivo. La economía agrícola de Albania ha resultado muy afectada por el cierre de las granjas estatales.

Utilización del suelo

- porcino
- ovino
- cereales
- frutas
- aceitunas
- remolacha
- madera
- tabaco
- viñedo
- capitales
- princ. ciudades
- pastos
- cultivos
- bosque
- reg. montañosas

Los pimientos rojos dulces *se secan al sol para transformarlos en pimentón. La economía de Macedonia está basada en la agricultura; sus fértiles suelos permiten una amplia gama de cultivos.*

Población urbana y rural

urbana 44% — rural 56%

0 10 20 30 40 50 60 70 80 90 100

Densidad	Superficie total
140 habitantes por km²	162.135 km²

Referencias

Población

- 1 millón a 5 millones
- 500.000 a 1 millón
- 100.000 a 500.000
- 50.000 a 100.000
- 10.000 a 50.000
- menos de 10.000

Altimetría

- 2000m
- 1000m
- 500m
- 250m
- 100m
- nivel del mar

El río Tara *es uno de los mayores de Montenegro. Desagua en el Danubio por medio de los ríos Drina y Sava. A lo largo de su curso el Tara ha excavado gargantas espectaculares de hasta 1.000 m de profundidad*

Los Balcanes

Los densamente forestados Alpes Dináricos separan la cuenca del río Danubio del Mar Adriático. Los acantilados de piedra caliza y los valles han sido inundados hacia el oeste, dando origen a una línea costera con numerosas islas paralelas. Hacia el este, los ríos Sava, Drava y Tisza son importantes afluentes del Danubio, que forma parte de la frontera con Serbia, al oeste, y con Croacia y con Rumania, al este. Las praderas de inundación de estos ríos proveen tierras de pastoreo y de producción agrícola en el oeste de Croacia, norte de Bosnia y Serbia antes de que el Danubio se abra paso entre las montañas del este (los Alpes de Transilvania al norte del río y los Balcanes al sur). La costa de Albania permite el desarrollo de algo de agricultura en el sur y a través de las montañas del este. El valle Vardar, en Macedonia, es bastante fértil.

La imagen nocturna *de los Balcanes muestra las oscuras y forestadas montañas de los Alpes Dináricos, que atraviesan la región de noroeste a sudeste. Esta zona irregularmente poblada divide la fina cadena de asentamientos a lo largo de la costa Dálmata sobre el Mar Adriático de las planicies más pobladas que rodean al Danubio.*

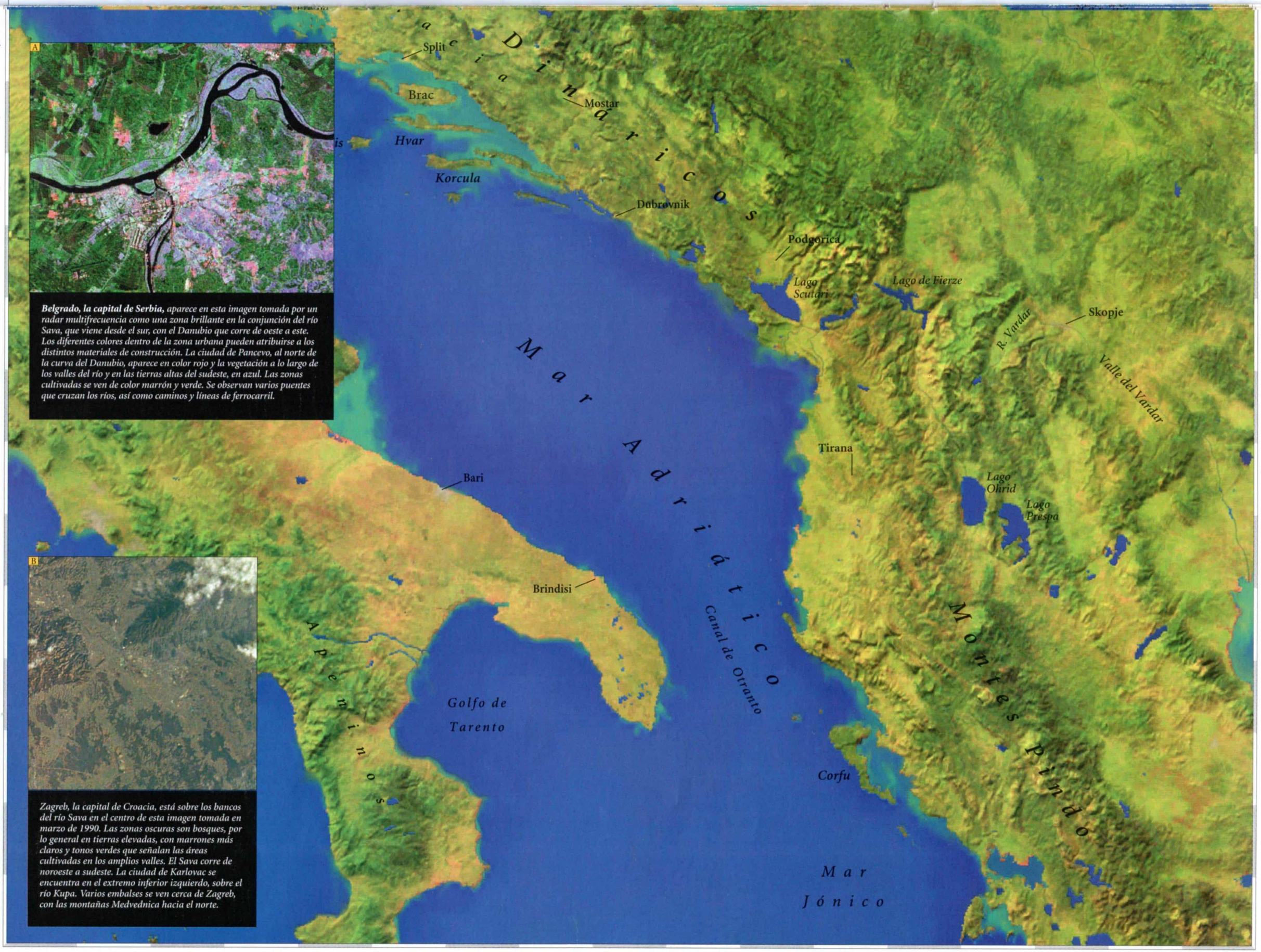

Belgrado, la capital de Serbia, *aparece en esta imagen tomada por un radar multifrecuencia como una zona brillante en la conjunción del río Sava, que viene desde el sur, con el Danubio que corre de oeste a este. Los diferentes colores dentro de la zona urbana pueden atribuirse a los distintos materiales de construcción. La ciudad de Pancevo, al norte de la curva del Danubio, aparece en color rojo y la vegetación a lo largo de los valles del río y en las tierras altas del sudeste, en azul. Las zonas cultivadas se ven de color marrón y verde. Se observan varios puentes que cruzan los ríos, así como caminos y líneas de ferrocarril.*

Zagreb, la capital de Croacia, está sobre los bancos del río Sava en el centro de esta imagen tomada en marzo de 1990. Las zonas oscuras son bosques, por lo general en tierras elevadas, con marrones más claros y tonos verdes que señalan las áreas cultivadas en los amplios valles. El Sava corre de noroeste a sudeste. La ciudad de Karlovac se encuentra en el extremo inferior izquierdo, sobre el río Kupa. Varios embalses se ven cerca de Zagreb, con las montañas Medvednica hacia el norte.

Bulgaria y Grecia

Grecia es considerada cuna de la civilización occidental. Su abrupto terreno y sus numerosas islas han tenido una profunda influencia en su desarrollo, creando una fuerte tradición agrícola y marítima. En los últimos 50 años, esta sociedad rural se ha urbanizado con rapidez; cerca de la mitad de la población vive en la capital, Atenas, o en la ciudad septentrional de Salónica (Thessaloniki). Bulgaria formó parte del bloque socialista del Este después de la Segunda Guerra Mundial y se apartó de la influencia soviética en 1989. El paso al régimen multipartidario ha provocado cierta inestabilidad política. Con muchas dificultades, el país intenta equiparar su economía con la del resto de Europa.

Industria y transporte

La inversión soviética introdujo la industria pesada en Bulgaria. La transformación de productos agrícolas, como el tabaco, es importante en todo el país. Ambos países poseen grandes astilleros y Grecia tiene una de las mayores flotas mercantes del mundo. Muchos pequeños talleres artesanales, que producen textiles y alimentos elaborados, se agrupan alrededor de las ciudades griegas. Los sectores de servicios y construcción se benefician del turismo.

El monasterio de Roussanou *está sobre un alto pináculo en Metéora, Grecia central. Las 24 torres rocosas que dominan la llanura de Tesalia son restos de una antigua meseta. La meteorización a lo largo de fisuras de la roca produjo un desgaste en el resto de la meseta.*

El paisaje

Los montes Balcanes de Bulgaria separan la llanura del Danubio de la cuenca del Maritsa y al este llegan hasta el mar Negro. Los escarpados montes Ródope forman una frontera natural con Grecia, mientras que los más jóvenes montes Pindo constituyen una abrupta espina dorsal que desciende hacia el mar Egeo creando un gran archipiélago de más de 2.000 islas, la mayor de las cuales es Creta.

El Danubio, el segundo río más largo de Europa, forma la mayor parte de la frontera norte de Bulgaria. La llanura del Danubio, que se extiende por la orilla sur, es muy fértil.

Montes Balcanes

Cuenca del Maritsa

Montes Rodope

El monte Olimpo era la residencia mítica de los dioses griegos y, con sus 2.917m, el pico más alto de Grecia.

Montes Pindo

Las islas de Creta, Kýthira, Kárpathos, y Rodas pertenecen al arco que desde el Peloponeso se dirige hacia el sudeste formando el límite meridional del Egeo.

Canal de Corinto

Kýthera

Creta

Kárpathos

Rodas

El Peloponeso consta de varias penínsulas montañosas y está unido al continente por el istmo de Corinto. El canal de Corinto, construido en 1893, corta el istmo y conecta el mar Jónico con el Egeo.

***Al pasar a través** de los montes Rodope, el río Arda forma desfiladeros rocosos y escarpados.*

***Capas de ceniza volcánica negra** cubren la isla de Santorín. La última erupción de este volcán fue hace 3.500 años, pero aún hay señales de actividad volcánica.*

***El monte Olimpo** consta de rocas formadas por dos movimientos tectónicos. Primero, las rocas metamórficas antiguas fueron levantadas sobre las calizas. Luego, hace unos dos millones de años, los cambios de forma y la erosión posterior dejaron la caliza al descubierto.*

Actividades económicas e infraestructura

- química
- mecánica
- alimentaria
- astilleros
- textil
- turismo
- capitales
- princ. ciudades
- aerop. internac.
- princ. carreteras
- área industrial

Sistemas de transporte

- 167.630 km
- 557 km
- 557 km
- 474 km

Los ferrocarriles de Bulgaria requieren una fuerte inversión para remodelar su anticuada infraestructura. En Grecia, los transbordadores son el medio más efectivo de transporte en muchos lugares.

C33/P354
C34/P366
C33/P354
YUGOSLAVIA
RUMANIA
MACEDONIA
MAR NEGRO
TURQUÍA
Danubio (Dunav)
Llanura del Danubio
Montes Balcanes
Montes Rodope
Cuenca del Maritsa
Montes Pindo
Montes Rila
Montes Pirin
Montes Vitosha
Montes Stara Planina
Montes Sredna Gora
Montes Strandzha
Montes Ludogorie
Montes Dobrudja
Montes Pindos
Montes Rhodope
Montes Pelinna
Montes Kaimaktsalán
Montes Nevrokópi
Montes Pangaio
Montes Kaimaktsalán
Montes Vitosha
Montes Stara Planina
Montes Sredna Gora
Montes Strandzha
Montes Ludogorie
Montes Dobrudja
Montes Pindos
Montes Rhodope
Montes Pelinna
Montes Kaimaktsalán
Montes Nevrokópi
Montes Pangaio
Montes Kaimaktsalán
Lago Prespa
Lago Dojran
Lago Kerkinitis
Lago Vistonis
Lago Burgas
Lago Varna
Lago Durusu
Lago Ismaris
Lago Pamvotis
Lago Mikri Prespa
Lago Ohrid
Lago Doi

Uso del suelo y el mar

Las fértiles llanuras de Bulgaria proporcionan ganado y frutales, hortalizas, tabaco y cereales. También abastecen a las industrias tradicionales: uvas para vino, rosas para perfumes y girasol para aceite. La mitad de Grecia es tierra improductiva. Los cítricos, aceitunas y tabaco son exportados. La vida rural se caracteriza por los cultivos de subsistencia y la cría de cabras.

Referencias

Población

- más de 5 millones
- 1 millón a 5 millones
- 500.000 a 1 millón
- 100.000 a 500.000
- 50.000 a 100.000
- 10.000 a 50.000
- menos de 10.000

Altimetría

3000m · 2000m · 1000m · 500m · 250m · 100m · nivel del mar

Las áreas de garrigas (vegetación de suelos áridos con brezales y malezas) como ésta de Vasiliki, Creta, son características de gran parte del sur de Grecia. Es el resultado de siglos de tala de bosques y de la degradación del suelo. Los deslizamientos de tierras son frecuentes.

Estas terrazas, construidas en una ladera en Naxos, isla del grupo de las Cícladas, ayudan a proteger el suelo de la erosión.

Utilización del suelo

- bovino
- pesca
- caprino
- ovino
- cereales
- cítricos
- algodón
- aceitunas
- rosas
- tabaco
- viñedos
- capitales
- princ. ciudades
- pastos
- cultivos
- bosque
- reg. montañosas

Población urbana y rural

urbana 65% · rural 35%

0 10 20 30 40 50 60 70 80 90 100

Densidad	Superficie total
95 habitantes por km²	265.164 km²

Bulgaria y Grecia

El río Danubio proporciona a gran parte del norte de Bulgaria y a su área de inundación la tierra más fértil del país. En tanto, los Balcanes marcan el punto límite sur de la cuenca del Danubio, con las vertientes meridionales que llegan al Mar Egeo por medio del río Maritsa. Las montañas Rodope se levantan en el sudoeste de Bulgaria, cuyos picos sirven de guía a la frontera con Grecia. La población griega se concentra en las pocas tierras bajas que permiten la agricultura, especialmente cerca de la costa. Las ciudades de Atenas y Salónica se ven de color gris. Las montañas Pindo y otras cadenas menores continúan la línea sudoeste de los Alpes Dináricos en las islas del Egeo.

La ciudad de Atenas, *con unos cuatro millones de habitantes, ocupa la llanura de Attica, que aparece como una gran zona gris claro en la parte inferior izquierda. El puerto de la ciudad, El Pireo, ocupa una península en el extremo sur de la línea costera. Las montañas del norte, este y oeste suelen encerrar el aire sobre la ciudad, haciéndola una de las más contaminadas de Europa. La península que está al este de Atenas es seca. La isla de Eubea, en el golfo de Petalio, en el sector derecho de la foto, es verde y fértil.*

Por la noche, *la vasta zona urbana ateniense se observa como un triángulo luminoso en la Grecia continental. Al norte, se destaca la segunda ciudad del país, y su principal centro industrial, Salónica. Sólo 170 de las 2.000 islas griegas están habitadas. Los centros luminosos que se destacan corresponden a Heráklion, en el norte de Creta, y a algunas localidades de las Cícladas y del Dodecaneso, que constituyen centros turísticos. Sofía, la capital de Bulgaria y la ciudad más grande del país, ocupa una cuenca montañosa en el oeste. Se identifican otros grandes centros urbanos, entre ellos Plovdiv, en el centro del país, y Burgas y Varna sobre la costa del Mar Negro.*

R. Danubio
Puertas de Hierro
R. Morava
R. Danubio
R. Danubio
Plataforma Danubiana
Montes Balcanes
Varna
SOFÍA
Burgas
MAR NEGRO
Plovdiv
R. Maritsa
Lago de Scutari
Montes Rodope
R. Vardar
Lago Ohrid
Lago
R. Évros
Estambul
Est. de Bósforo

Salónica
Calcídica
Golfo de Salónica
Mte. Olimpo 2.917 m
Montes Pindo
Lárisa
Corfú
Islas Jónicas
Levkás
Itaca
Cefalonia
Parnassós
Golfo de Patrás
Patras
Golfo de Corinto
Canal de Corinto
ATENAS
Eubea
Golfo de Petalio
Zákynthos
Peloponeso
Mts. Taygetos
Golfo de Laconia
Kýthira
Mar Jónico
Thásos
Mar de Tracia
Samotracia
Lemnos
Dardanelos
Mármara
Mar Egeo
Skiros
Lesbos
Olympos 968m.
Quíos
Turquía
Ándros
Tínos
Nikaria
Sámos
Cicladas
Náxos
Dodecaneso
Rodas
Mar de Creta
Kárpathos
Heráklion
Creta
MAR MEDITERRÁNEO

GRECIA EN CIFRAS





NOMBRE OFICIAL: REPÚBLICA HELÉNICA | CAPITAL: ATENAS | POBLACIÓN: 10,6 MILLONES | MONEDA: DRACMA | IDIOMA: GRIEGO

Grecia (131.990 km2) consiste en un territorio montañoso con más de 2.000 islas. Sólo un tercio de su superficie está cultivado y allí se encuentran los astilleros más importantes del mundo. El país es rico en minerales, entre ellos cromo, un metal raro. También alberga una importante actividad turística. Grecia pertenece a la UE y en los últimos años se tomaron medidas para permitir la introducción del euro. En las elecciones legislativas de abril del 2000 el socialista Konstantinos Simitis fue reelegido como primer ministro.

CLIMA

El clima varía de un lugar a otro. El noroeste es alpino, mientras que en algunas zonas es casi subtropical. La gran llanura central es muy calurosa en verano. El abastecimiento de agua es un problema pues muchos ríos quedaron bajo tierra debido a los terremotos.

POBLACION

Griego, turco, macedonio y albanés

81/ km2

La ocupación alemana durante la Segunda Guerra Mundial y la guerra civil posterior destruyó gran parte de las estructuras de la vida rural, que condujo a una fuerte urbanización durante los años 50. En esa misma década y en los 60, se produjo una fuerte emigración hacia otros países. Hubo importantes inversiones para frenar el éxodo rural. Esta política tuvo bastante éxito, pero la mayoría de la población vive en Atenas o en Salónica (Thessaloniki).

Cerca del 98% de la población pertenece a la Iglesia Ortodoxa Griega, que tiene gran influencia. El matrimonio por civil y el divorcio se legalizaron en 1982. Hay pequeñas comunidades de católicos, musulmanes y judíos, y más de 300.000 albaneses que llegaron en los últimos años.

POLÍTICA

2000/2004

Konstantinos Stephanopoulos

Grecia es una república multipartidaria. El presidente es elegido cada cinco años por el Parlamento, llamado *Vouli*. Se trata de una asamblea unicameral de 300 miembros, elegidos cada cuatro años. El primer ministro pertenece al grupo político que gana esas elecciones parlamentarias.

La prioridad del gobierno socialista de Simitis es la convergencia económica que se necesita para introducir el euro. Las medidas de austeridad y para detener la evasión fiscal provocaron protestas generalizadas y fueron rechazadas por los industriales. La influyente Iglesia Ortodoxa también ha manifestado su preocupación por este tema.

Las elecciones llevaron al PASOK (socialista) nuevamente al poder en 1993, luego de una gestión del centroderechista Nueva Democracia (ND). La realidad económica obligó al primer ministro Andreas Papandreu a continuar con las políticas de ND. En abril de 1996, Papandreou renunció y dos meses después, murió. Su sucesor, Simitis, condujo al PASOK a la victoria en setiembre de ese año. En abril del 2000 se realizaron elecciones y el PASOK conservó su mayoría parlamentaria.

ECONOMIA

US$ 122.400 millones

283,71-280,05 dracmas

Grecia tardó más que otros países europeos en recuperarse de la Segunda Guerra Mundial y recién en los 60 hubo inversiones sustanciales. La dictadura del coronel Papadopoulos (1967-73) contuvo la presión inflacionaria pero cuando se restauró el gobierno civil, en 1974, la inflación pasó a más del 20%. Entre 1982 y 1986, las principales empresas sufrieron pérdidas cuantiosas. Luego de un programa de austeridad (1986-87) se registró una modesta recuperación.

Este fue el único de los 12 países que busca introducir el euro que no logró cumplir con los requisitos de convergencia económica en 1999. Pero controló el déficit presupuestario y la inflación.

El país tiene petróleo y gas. El carbón, el hierro y otros minerales aportan menos del 2% del PBI. Es un importante productor de mármol.

Ranking mundial del PNB	32°
PNB per cápita	US$ 11.640
Balanza de pagos	US$ 4.900 mill.
Inflación	5,5%
Desempleo	10%

EDUCACION Y SALUD

El alfabetismo llega al 97%. Hay pocas vacantes en las universidades y muchos estudiantes van al exterior para recibir educación terciaria. El gobierno socialista implementó un Servicio Nacional de Salud y luego se trató de mejorar la medicina privada.

RANKING MUNDIAL

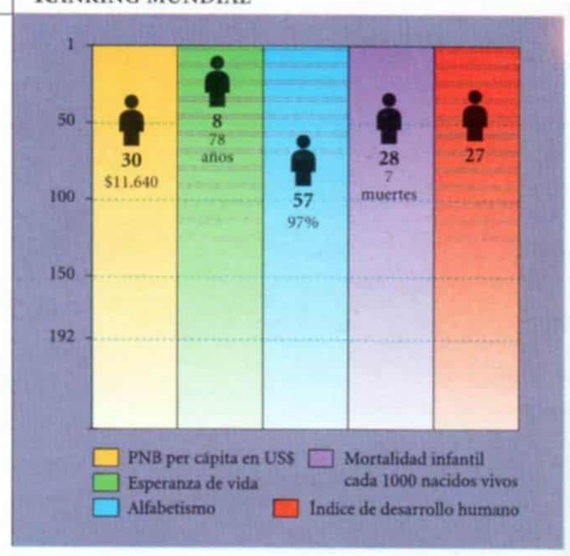

TEMAS DEL PAÍS

Los juegos olímpicos nacieron en la antigua Grecia. Más precisamente en Olimpia, donde se realizó la primera competencia de este tipo en el año 776 antes de Cristo. Los primeros juegos de la era moderna se hicieron en Atenas en 1896. La ciudad fue propuesta como sede de los Juegos de 1996 pero, a pesar del centenario, el Comité Olímpico eligió a Atlanta (EE.UU.).

La revancha se dio en 1997 cuando la capital griega se convirtió en la sede de los Juegos del 2004, algo a lo que también aspiraba Buenos Aires.

Atenas se está preparando para organizar este acontecimiento. Para mejorar el transporte y reducir la contaminación se están construyendo un nuevo aeropuerto y una red de subtes. También habrá una villa olímpica de 83 ha. y se cuenta con modernos escenarios deportivos, como el Estadio y la pileta olímpicos, el velódromo y canchas de tenis y fútbol construidas en los años 90.

BULGARIA EN CIFRAS







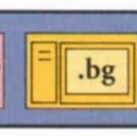

NOMBRE OFICIAL: REPÚBLICA DE BULGARIA | CAPITAL: SOFIA | POBLACIÓN: 8,4 MILLONES | MONEDA: LEV | IDIOMA: BÚLGARO

Bulgaria (110.910 km2) es un país bastante montañoso. El Danubio marca su frontera norte y hacia el este cuenta con los centros balnearios del Mar Negro. Fue parte del imperio Otomano desde 1396 hasta 1878. En 1908 se convirtió en un reino y fue república socialista entre 1947 y 1989. Durante los últimos 35 años de comunismo fue gobernada por Todor Zhivkov. En la década de 1990 Bulgaria adoptó el sistema multipartidario e hizo intentos por reconstruir su economía en medio de la inestabilidad política.

CLIMA

El valle central y las tierras bajas tienen estaciones bien marcadas. Los veranos calurosos sobre el Mar Negro beneficiaron el establecimiento de centros turísticos. Los picos más altos permanecen con nieve hasta junio (verano).

POBLACION

Búgaro, turco, macedonio, rumano, armenio y ruso

76/ km2

Al intentar asimilar los grupos étnicos, las autoridades suprimieron las identidades culturales. Los musulmanes búlgaros, o *pomaks*, y los turcos sufrieron esta política. La libertad lingüística y religiosa fueron establecidas en 1989. El 85% de la población es búlgara y hay un 9% de turcos y otro 6% de macedonios y rumanos. Los búlgaros son cristianos.

POLÍTICA

1997/2002

Peter Stoyanov

Es uno de los pocos Estados de Europa oriental donde los ex comunistas volvieron al poder. Desde que pasó a ser un país democrático, Bulgaria ha tenido una serie de gobiernos débiles. En 1992, la alianza anticomunista (Frente Democrático Unido) fue sustituida por un gobierno independiente respaldado por el Partido Socialista Búlgaro. Las elecciones de 1994 le dieron una amplia mayoría a los socialistas mientras que en las de 1996, el candidato opositor, Peter Stoyanov, del FDU, fue electo presidente. El primer ministro socialista, Zhan Videnov, responsabilizó a su partido de la derrota y renunció. Luego de las elecciones de 1997, el candidato Ivan Kostov, del FDU, se convirtió en primer ministro.

ECONOMIA

US$ 9.750 millones

1.785-1.665 lev

Entre los cultivos se destacan los cereales y las hortalizas. Se exportan semillas de girasol, flores, tabaco, uvas y los vinos son famosos. La pesca es esencial.

Hay pocas reservas de petróleo pero Bulgaria cuenta con carbón y gas natural. Además, tiene una alta dependencia de la energía nuclear. Entre sus diversos recursos minerales figura la mina de manganeso más grande del hemisferio norte.

La reestructuración de la economía está relacionada con la privatización, demorada por motivos políticos y técnicos. La inversión privada es mínima pese a leyes que favorecen la instalación de firmas extranjeras desde 1992. El comercio se dirige ahora hacia la UE. El actual gobierno del FDU siguió los consejos del FMI, con reformas de libre mercado, y revirtió dos años de recesión para recuperar el crecimiento en 1998.

Ranking mundial del PNB	82°
PNB per cápita	US$ 1.170
Balanza de pagos	US$ 444 mill.
Inflación	1.082%
Desempleo	14%

RANKING MUNDIAL

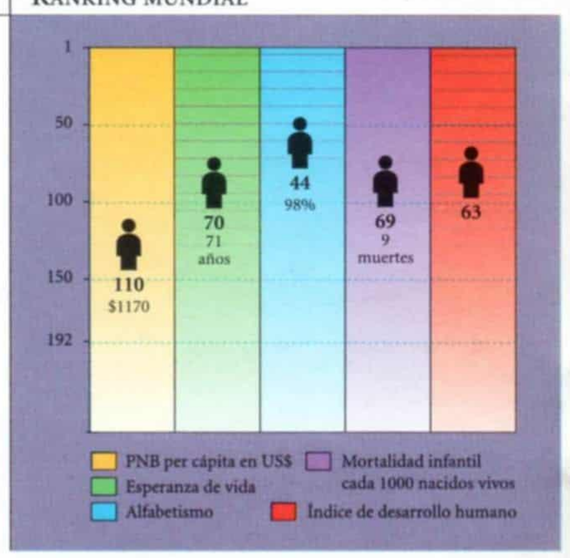

EDUCACION Y SALUD

En los 90, se reemplazó al programa educativo inspirado en el soviético por otro de tipo europeo occidental. Los niveles de enseñanza son bajos en las zonas rurales. El número de hospitales se mantiene al ritmo del crecimiento poblacional, pero la crisis llevó al sistema al borde del colapso.

Yugoslavia en cifras





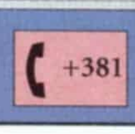



Nombre oficial: República Federal de Yugoslavia | Capital: Belgrado | Población: 10,4 millones | Moneda: Dinar | Idioma: Serbo-croata

La República Federal de Yugoslavia está formada por Serbia y Montenegro y ocupa 25.715 km2. La ONU le impuso sanciones durante la guerra de Bosnia entre 1992 y 1995, a lo que le siguió el bombardeo y el despliegue militar de la OTAN en 1999, luego que el conflicto en Kosovo precipitara el éxodo de la población de origen albanés. Slobodan Milosevic es el presidente y domina la política nacional desde hace más de una década. En el 2000 se aprobaron reformas constitucionales que permitirían su reelección.

CLIMA

El clima es continental en las zonas del interior y mediterráneo sobre la costa montenegrina. El verano es caluroso y la primavera, lluviosa. En invierno hace mucho frío y nieva en abundancia.

POBLACION

Serbio, croata y albanés

102/km2

La sociedad ha sido muy afectada por los conflictos ocurridos en la década de 1990. Al menos 100.000 personas abandonaron el país desde 1991 y en Kosovo unas 800.000 personas de origen albanés se vieron obligadas a desplazarse.

Hay un 62% de serbios y un 5% de montenegrinos. Los miembros de la Iglesia Ortodoxa representan un 65% y hay 19% de musulmanes.

POLÍTICA

Cám. Baja: 1998/2000
Cám. Alta: 1998/2000

Slobodan Milosevic

Tanto Serbia como Montenegro tienen un Parlamento unicameral y un presidente. Además, envían sus representantes a una Asamblea Federal bicameral.

Obligado a retirar las fuerzas serbias de Kosovo en 1999, Milosevic se enfrenta al aislamiento internacional. El conflicto de Kosovo y el despliegue de una fuerza internacional de paz en 1999 afectaron el equilibrio político.

Milosevic controla la política yugoslava como presidente de Serbia desde 1989 y como líder federal desde 1998. En julio del 2000 el Parlamento aprobó la elección directa del presidente (hasta ahora lo elegía la Asamblea Federal) y la posibilidad de que Milosevic pueda volverse a presentar como candidato para ese cargo.

ECONOMIA

US$ 9.500 millones

5,86-9,98 dinares

Luego de la transición hacia un sistema multipartidario, el gobierno inició una serie de reformas que fueron paralizadas a raíz de la guerra en Bosnia. Las sanciones limitaron el comercio e hicieron declinar a los sectores privado y estatal. En 1993 y 1994, la hiperinflación –que hizo perder la mayoría de los ahorros- condujo al virtual colapso de la economía.

La reforma monetaria en 1994 logró una breve estabilización pero, al persistir la falta de inversión externa, volvió a surgir la hiperinflación. Yugoslavia estima que los daños de infraestructura causados por los bombardeos de la OTAN son de US$ 60.000 millones.

Yugoslavia se autoabastece de carbón y electricidad. Voivodina produce un tercio de sus necesidades petroleras pero la industria de hidrocarburos fue dañada luego de los bombardeos de la OTAN.

Ranking mundial del PNB	84°
PNB per cápita	US$ 900
Balanza de pagos	US$ -161 mill.
Inflación	6.147%
Desempleo	26%

Ranking mundial

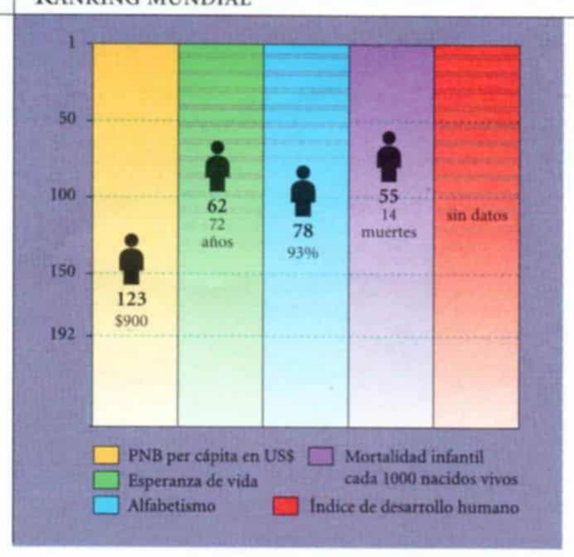

EDUCACION Y SALUD

La educación fue muy afectada durante el conflicto de Kosovo y ahora el sistema educativo está en crisis. Algunos pocos estudiantes de familias de mayores ingresos viajan al extranjero. Para reconstruir el sistema educativo debe lograrse la estabilidad nacional.

El alejamiento de los antiguos socios comerciales perjudicó la calidad del servicio de salud pese a que los medicamentos y suministros médicos no estaban incluidos en las sanciones de la ONU. La mayoría de la población carece de recursos para adquirir medicinas y el índice de mortalidad entre niños y ancianos subió de manera impresionante.

Albania en cifras

indep. 1912	límites 1921	día nacional 28/11	matrícula AL	hora +1	larga dist. +355	internet .al

Capital: Tirana | Superficie: 28.750 km2 | Población: 3,4 millones | Renta: US$ 760

Albania se independizó de Turquía en 1912 y se convirtió en una nación socialista en 1944. En 1991 hubo elecciones multipartidarias pero la crisis económica provocó fuertes levantamientos populares en 1997.

■ **Población.** Según datos oficiales, un 98% de la población es de origen albanés pero la minoría griega asegura que representan el 10%. Durante la era comunista, Albania era el único país oficialmente ateo del mundo. El 70% de la población es musulmana. Actualmente hay libertad de culto. En 1999, el país recibió a cientos de miles de refugiados de origen albanés procedentes de Kosovo.

■ **Política.** El comunista Enver Hoxha, que murió en 1985, gobernó Albania por más de 40 años. En 1991, el éxodo de la población, persuadió a Ramiz Alia, su sucesor, de la urgencia de convocar a elecciones multipartidarias que dieron la victoria a una coalición. En 1997 los conflictos sociales provocaron un recambio en el gobierno. El presidente Sali Berisha fue reemplazado por Rexhep Mejdani.

■ **Economía.** El crecimiento en la producción agrícola no llega a compensar los efectos de la guerra de Kosovo. Albania tiene reservas de gas y petróleo. La infraestructura es rudimentaria.

■ **Educación y salud.** El sistema se basa en los modelos soviético, chino e italiano. El servicio de salud pública también es rudimentario y depende de la ayuda occidental para la mayoría de los medicamentos y suministros médicos.

Bosnia-Herzegovina en cifras

indep. 1992	límites 1992	día nacional 1/3	matrícula BIH	hora +1	larga dist. +387	internet .ba

Capital: Sarajevo | Superficie: 51.130 km2 | Población: 4 millones | Renta: US$ 288

Hasta 1990, el gobierno yugoslavo contuvo los conflictos étnicos pero al disolverse el Estado, estalló la guerra. Alrededor de 250.000 personas murieron antes de que se firmara el acuerdo de paz de Dayton (1995).

■ **Población.** Antes de la guerra, el 44% era de origen bosnio (la mayoría musulmana), 31% serbia, 17% croata, y el 8% restante se describía como yugoslava o de otro origen.

■ **Política.** El Estado de Bosnia, tal como emergió luego de la guerra de 1992-5, se compone de dos entidades separadas: 51% del territorio está controlado por una federación croata-musulmana y el 49% restante, por los serbios. Hay tres estructuras políticas paralelas. La república, con una presidencia tripartita colectiva y rotativa; la federación, con un presidente y Parlamento, y la *Republika Srpska*, que tiene presidente y Asamblea Popular. En las elecciones de 1998 los nacionalistas perdieron apoyo.

■ **Economía.** La recuperación económica es más lenta en la *Republika Srpska* que en la Federación y el desempleo llega al 50%. No tiene terrenos adecuados para la agricultura pero hay potencial para la minería, la explotación forestal y la energía hidroeléctrica.

■ **Educación y salud.** La guerra provocó discriminaciones y diferencias de origen étnico en la educación pero se desarrolla un nuevo programa. Actualmente se trabaja en la reconstrucción del sistema de salud, muy afectado por la guerra.

Croacia en cifras

indep. 1991	límites 1991	día nacional 30/5	matrícula HR	hora +1	larga dist. +385	internet .hr

Capital: Zagreb | Superficie: 56.540 km2 | Población: 4,5 millones | Renta: US$ 4.060

Croacia incluye las regiones de Istra, Dalmacia y Eslavonia. Tras la disolución de la ex Yugoslavia, fue involucrada en la guerra de Bosnia. Las ofensivas militares de 1995 lograron expulsar a los serbios de varios enclaves.

■ **Población.** Antes de la guerra, los croatas constituían 80% de la población y los serbios 12%. En 1991, estos últimos proclamaron la República Serbia de Krajina en los territorios donde eran mayoría. El 76% se declara católico.

■ **Política.** Al disolverse Yugoslavia, el movimiento independentista croata fue liderado por la Unión Democrática Croata y por Franjo Tudjman que fue electo presidente en 1995 y 1997 y que murió en 1999. En el 2000, Ivica Racan, del socialdemócrata SDP, se convirtió en primer ministro. En febrero del mismo año, Stipe Mesic asumió la presidencia.

■ **Economía.** Se producen trigo, centeno y cebada. La actividad forestal es importante (el roble de Eslavonia tiene fama mundial). También hay carbón y bauxita y se producen medicamentos, calzados y maquinarias. La economía creció más del 6% (1994-7) y se controló la elevada inflación.

■ **Educación y salud.** El sistema educativo está bien desarrollado e incluye cuatro universidades. La mayoría de la población está amparada por seguros de salud.

Macedonia en cifras

indep. 1991	límites 1991	día nacional 2/8	matrícula MK	hora +1	larga dist. +389	internet .mk

Capital: Skopje | Superficie: 25.715 km2 | Población: 2,2 millones | Renta: US$ 1.100

La Ex República Yugoslava de Macedonia es parte de un antiguo reino que cubría regiones de las actuales Grecia y Bulgaria. Es una meseta de entre 600 y 900 metros. En 1999 fue base de la operación de la OTAN en Kosovo.

■ **Población.** Casi dos tercios de la población son de origen eslavo macedonio y 23%, albaneses aunque éstos dicen que representan 40%. La mayoría es ortodoxa pero hay un importante número de musulmanes eslavos. Los albaneses por lo general son musulmanes.

■ **Política.** Hay divergencias respecto a las fronteras nacionales y las tensiones en los países vecinos influyen sobre la política. Los albaneses exigen ser reconocidos como nación diferenciada. En 1995 se firmó un acuerdo de paz con Grecia, donde hay una región del mismo nombre. Los griegos temen por las supuestas ambiciones macedonias sobre ese territorio.

En las elecciones de 1998, la alianza nacionalista liderada por Ljubco Georgievski enfrentó a los ex comunistas, cuyo jefe, Kiro Gligorov, sigue en la presidencia.

■ **Economía.** En los 90 se impulsó la industrialización. Predominio de la lechería y de la extracción de petróleo y gas.

■ **Educación y salud.** En teoría, el Estado garantiza el cuidado general de la salud y el acceso a la educación. El alfabetismo llega al 94%.

Clarín

DORLING KINDERSLEY

GRAN ATLAS

Clarín 2000

la tierra desde el satélite

34 EUROPA

MOLDAVIA, RUMANIA Y UCRANIA

BIELORRUSIA Y PAISES BALTICOS

CIFRAS





Biblioteca **Clarín**
Invitación al saber

MOLDAVIA, RUMANIA Y UCRANIA

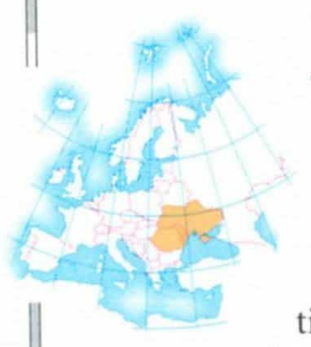

MÚLTIPLES CARACTERÍSTICAS INDUSTRIALES, SOCIALES Y CULTURALES de Rumania y los antiguos Estados soviéticos de Moldavia y Ucrania aún muestran la huella de su pasado comunista. Como parte de la URSS, Ucrania era el primer productor agrícola, industrial y energético. Estas actividades, como las de Moldavia y Rumania, ahora están siendo reorientadas hacia los mercados occidentales. A consecuencia de las cambiantes fronteras y de la política soviética que estimulaba la inmigración rusa a otros Estados soviéticos, los tres países tienen gran número de extranjeros. Los moldavos y rumanos están vinculados por el lenguaje y la cultura.

UTILIZACIÓN DEL SUELO

LOS FÉRTILES SUELOS NEGROS de Ucrania, con frecuencia llamada "el granero de Europa", facilitan el cultivo de diversos cereales y hortalizas, todos ellos muy exportados. Rumania y Moldavia cultivan cereales, girasol y hortalizas y son notables por la calidad de sus vinos.



Las tierras fértiles y el clima agradable de Moldavia son ideales para cultivar uvas para vino.

C32/P346

Utilización del suelo
- bovino
- porcino
- avícola
- ovino
- cereales
- algodón
- remol. azucarera
- girasol
- viñedos
- capitales
- principales ciudades
- pastos
- cultivos
- bosques
- humedales

POBLACIÓN URBANA Y RURAL

urbana 62% — rural 38%

0 10 20 30 40 50 60 70 80 90 100

DENSIDAD	SUPERFICIE TOTAL
92 habitantes por km²	867.740 km²

Los lagos glaciarios abundan en los Cárpatos meridionales, aunque las montañas ya no están cubiertas de nieves perpetuas.

INDUSTRIA Y TRANSPORTE

LA INDUSTRIA PESADA de esta región usa materias primas locales. El centro industrial de Ucrania especializado en la metalurgia y la fabricación de maquinaria se concentra alrededor de las reservas minerales del Donbass. En Moldavia, la industria alimentaria usa los productos de su sector agrícola. La industria de Rumania cuenta con materias primas locales y hierro, acero y petróleo importados.

Actividades económicas e infraestructura
- automotriz
- química
- carbón
- mecánica
- alimentaria
- minería
- petróleo y gas natural
- textil
- turismo
- capitales
- principales ciudades
- aeropuerto internac.
- principales carreteras
- princ. áreas industr.

C33/P354

C33/P358

SISTEMAS DE TRANSPORTE

361.024 km	113 km
35.466 km	6.124 km

El desarrollo industrial ha obligado a mejorar la red de carreteras y ferrocarriles en los tres países. La modernización tiende a concentrarse en las grandes ciudades y áreas industriales.



Durante los años 60 y 70, muchas industrias, como esta factoría carboquímica, progresaron usando los recursos mineros de los Cárpatos meridionales.

ESCALA 1:3.250.000
(proyección: cónica conforme de Lambert)
km
millas
REFERENCIAS
POBLACIÓN
1 millón a 5 millones
500.000 a 1 millón
100.000 a 500.000
50.000 a 100.000
10.000 a 50.000
menos de 10.000
ALTIMETRÍA
2000m
1000m
500m
250m
100m
nivel del mar
C34/P370
C36/P390
C36/P394
RUSIA
FEDERACIÓN RUSA
Llanuras del Dniéper
Llanuras del Danubio
Llanuras del Mar Negro
CHERNIVTSI'KA
CHERNIHIVS'KA
SUMS'KA OBLAST'
KYYIVS'KA
POLTAVS'KA
KHARKIVS'KA
LUHANS'KA
CHERKAS'KA
VINNYTS'KA
KIROVOHRADS'KA
DNIPROPETROVS'KA
DONETS'KA
ZAPORIZ'KA
MYKOLAYIVS'KA
ODES'KA
JERSONS'KA
RESPUBLIKA KRYM
Peninsula de Crimea
MAR NEGRO
Mar de Azov
Golfo de Taganrog
Bahía de Karkinit
Kyiv (Kiev)
Kharkiv (Jarkiv)
Donetsk
Dnipropetrovs'k
Zaporozhie
Mariupol'
Luhansk
Sevastopol
Simferopol'
Kerch
Odessa
Chisinău
Constanza
Tulcea
Izmayil
Vinnitsa
Zhitomir
Cherkassy
Poltava
Sumi
Chernizov (Chernigiv)
Kremenchuk
Kirovograd
Nikolaiev
Jerson
Melitópol
Berdiansk
Ekaterinoslav
Krivoi Rog (Kryvvy Rih)
Nikopol'
Yevpatoriya
Yalta
Alushta
Feodosiya
Sebastopol
Tiraspol
Balti
Cahul
Brazo Chilia
Brazo Sulina
Delta del Danubio
Estuario del Dniéper
Estuario del Dniester
Estuario del Tylihul
Estuario del Jadzhibeiski
Estuario del Kuialnitski
Estuario del Bug
Estuario de Obytichna
Estuario de Utyuts'kyy
Bahía de Tendrivs'ka
Bahía de Dzharylskat
Bahía de Yahorlyts'kyy
Bahía de Obytichna
Bahía de Berdiansk
Bahía de Arabat Strilka
Golfo de Arabat
Golfo de Kalamit
Cabo Tarhankut
Cabo Jersones
Cabo Sarych
Cabo Kazantip
Cabo Mehanom
Estrecho de Kerch
Peninsula de Kerch
Montes de Crimea
Roman-Kash 1545m
Embalse de Kiev
Embalse de Kaniv
Embalse de Dniprodzerzhinsk
Embalse de Pechenihy
Embalse de Kajovka
Canal de Kajovka
Canal de Kraznoznamyanski
Lago Burnas
Lago Sasyk-Kunduk
Lago Shahany
Lago Yalpuh
Lago Kytay
Lago Kahul
Ozero Lago Katlabuj
Laguna Razim
Laguna Sinoie
Mihai Viteazu
Mihail Kogălniceanu
Ovidiu
Mamaia
Eforie-Nord
Techirghiol
Eforie Sud
Tuzla
Mangalia
Dubossari
Grigoriopol
Rezina
Soldănesti
Ialoveni
Hincesti
Cimislia
Comrat
Basarabeasca
Cahul
Ciadir-Lunga
Taraclia
Tatarbunary
Bolhrad
Izmayil
Tulcea
Vylkove
Kiliya
Sulina
Sarata
Artsyz
Ovidiopol'
Bilhorod-Dnistrovs'kyy
Tarutyne
Reni
Izmayil
Ismail
Kahul
Cahul
Leova
Ungheni
Iaşi
Bucureşti
Brăila
Galaţi
Tulcea
Constanţa
Ploieşti
Craiova
Pitești
Slatina
Drobeta-Turnu Severin
Timișoara
Arad
Oradea
Cluj-Napoca
Sibiu
Braşov
Suceava
Botoşani
Bacău
Galaţi
Brăila
Tulcea
Constanţa
Giurgiu
Alexandria
Slatina
Craiova

MOLDAVIA, RUMANIA Y UCRANIA

LOS DENSAMENTE FORESTADOS MONTES CÁRPATOS separan el noroeste de Rumania, rico en minerales, de la fértil zona de inundación del Danubio, que marca la frontera natural con Bulgaria hacia el sur. Este río se divide en varios canales antes de llegar a su delta. Moldavia se encuentra entre los ríos Prut y Dneister hacia el norte. El color marrón que cubre el sur de Ucrania corresponde al suelo desnudo de las plantaciones de trigo y otros cultivos. Hacia el norte, árboles y arbustos ocupan la zona menos productiva de los pantanos del Pripet en la frontera con Bielorrusia. El curso del río Dnipro (Dnieper) ha sido controlado por represas, dando origen a grandes lagos a lo largo de su trayecto por el centro de Ucrania.

Brest
Pantanos de Pripet
Meseta de
Lviv (Lvov)
Mtes. Tatra
Montes Cárpatos
Viena
R. Danubio
Neusiedler See
Mtes. Bakony
Budapest
Lago Balatón
Montes Apuseni
R. Drava
R. Mureş
Timişoara
Braşov
R. Prut
Alpes de Transilvania
R. Danubio
Pitesti
BUCAREST
R. Danubio
Dobrudja
Montes Balcanes
Plataforma Danubiana
Varna
SOFIA
Mar Adriático

En esta imagen se destaca *la región de Donbass en el sudeste y centro sur de Ucrania, densamente poblada y urbanizada. La península de Crimea también aparece muy iluminada en el puerto de Odessa, sobre el mar Negro. En Rumania, la ciudad de Brasov brilla dentro del semicírculo formado por las montes Cárpatos y, al sur en la planicie del Danubio, la ciudad de Pitesti y la capital del país, Bucarest, se ven con claridad. Moldavia tiene menos ciudades grandes; la capital, Chisinau, y Tiraspol son las que más se destacan.*

La planta de energía nuclear *de Chornobyl (Chernobyl) en el norte de Ucrania, entonces parte de la URSS, explotó en abril de 1986. Las autoridades soviéticas proporcionaron muy poca información, por lo que la observación satelital fue uno de los escasos medios disponibles para evaluar el daño. Esta imagen fue tomada por el satálite Landsat tres días después de la explosión. En ella se ve la fuente de enfriamiento de la planta, una laguna de 10 km de largo, con los reactores en la zona noroeste del establecimiento. El río Pripet corre al este. La lectura infrarroja de los largos de ondas térmicas muestra un punto donde la temperatura alcanza los 1.000º C (punto rojo) y que el agua del lago sigue estando fría, lo que indicó que sólo uno de los cuatro reactores de la estaba dañado mientras que los demás seguían en funcionamiento.*

Bielorrusia y Países Bálticos

Bielorrusia (Belarús), Estonia, Letonia, Lituania y región de Kaliningrado (Rusia)

Las cuatro culturas distintas de Estonia, Letonia, Lituania y Bielorrusia ocupan el corredor principal entre Rusia y el resto de Europa. Tienen en común una historia de reivindicación nacional frente a vecinos poderosos. Estonia, Letonia y Lituania fueron las primeras repúblicas en declarar su independencia de la URSS en los 90 y han solicitado el ingreso en la UE.

Estos países reafirman sus raíces culturales europeas por medio de la Iglesia y una fuerte tradición musical. En cambio, Bielorrusia ha mostrado su proximidad a Rusia, como miembro de la Comunidad de Estados Independientes (CEI) y el acuerdo de 1998.



El puerto de Rīga, *la capital de Letonia, es el centro de la vida económica y cultural del país. Con una minoría rusa del 34%, la lengua y el derecho a la ciudadanía son cuestiones clave.*

Utilización del suelo

La ganadería bovina y porcina están muy extendidas en las cuatro naciones, junto con diversos cultivos como lino, para telas, cebada, centeno y maíz, usados para hacer vodka, papas y otros productos vegetales. Casi un tercio de la tierra es bosque y la demanda de madera intensificó la explotación forestal.

Utilización del suelo

- bovino
- porcino
- cereales
- lino
- papas
- madera
- capitales
- principales ciudades
- pastos
- cultivos
- bosque
- humedales

Población urbana y rural

urbana 69% — rural 31%

0 10 20 30 40 50 60 70 80 90 100

Densidad	Superficie total
49 habitantes por km²	375.656 km²

Bosques de pinos en el norte *de Bielorrusia. Las coníferas del norte son reemplazadas por bosques de maderas duras más al sur. Los aserraderos se abastecen de troncos transportados, por flotación, por las vías navegables.*

El río Dvina occidental *proporciona energía hidroeléctrica y, durante el verano, permite el acceso al mar Báltico; el curso bajo del río se congela desde diciembre hasta abril.*

C35/P382 ▶

C36/P390 ▶

Referencias

Población

- 1 millón a 5 millones
- 500.000 a 1 millón
- 100.000 a 500.000
- 50.000 a 100.000
- 10.000 a 50.000
- menos de 10.000

Altimetría

- 500m
- 250m
- 100m
- nivel del mar

ESCALA 1:2.500.000
(proyección: cónica conforme de Lambert)

km 0 5 10 20 30 40 50 60 70 80 90 100
millas 0 5 10 20 30 40 50 60 70 80 90 100

El paisaje

Las llanuras glaciarias con rocas diseminadas llegan hasta el mar Báltico por una costa de acantilados y playas de arena. Cientos de islas, que varían desde pequeños escollos rocosos hasta la gran isla de Saaremaa, están esparcidas frente a la costa de Estonia. Los lagos y marismas de las áreas bajas ceden paso a bosques mixtos en las colinas. Restos del bosque primitivo, que cubrió la mayor parte de Europa, se conservan en *Byelavyezhskaya Pushcha*, en el oeste de Bielorrusia.

***Saaremaa** es la mayor isla del archipiélago de Estonia. La parte sudeste es llana y fértil, mientras que en el noroeste hay numerosas sierras y colinas bajas.*

Isla de Saaremaa

Existen muchas depresiones poco profundas en Estonia. Éstas se formaron cuando la capa de hielo retrocedió y el agua de fusión ocupó cuencas lacustres, las cuales, con el tiempo, encontraron una salida al mar Báltico.

El río Neman forma un pequeño delta al desembocar en las aguas protegidas de la laguna de Kurski, detrás de la barra homónima.

Suur Munamägi, en el sur de Estonia, con sus 318 m es el monte más alto de los bajos países Bálticos.

La meseta de Vidzeme es una región de bosque mixto y pastos.

La caída de partículas nucleares después del desastre de Chornobyl (Chernobyl) en 1986, en Ucrania, ha contaminado extensas áreas de tierra agrícola en Bielorrusia.

El río Dnipro (Dnieper), el tercero más largo de Europa, es el eje del sistema de drenaje de Bielorrusia.

Barra de Kurski

***La barra de Kurski** es una de las mayores de su clase de la costa del Báltico; ha sido creada por corrientes costeras que se dirigieron hacia el este.*

Byelavyezhskaya Pushcha

Los pantanos del Pripet constituyen la mayor área pantanosa no desecada de Europa. Además proporcionan una red de vías navegables a través del sur de Bielorrusia.

Pantanos del Pripet

***Esta gran área pantanosa** ocupa una amplia depresión tectónica cubierta de depósitos glaciarios. Se han desarrollado depósitos de turba debajo de los pantanos, que suelen anegarse en primavera.*

Industria y transporte

La reestructuración económica ha supuesto la modernización de las viejas industrias soviéticas, como la automovilística y la papelera, y la expansión de la mecánica ligera y electrónica. También ha resurgido la artesanía tradicional como la carpintería y el trabajo del ámbar. Aunque Estonia posee reservas de esquistos bituminosos, las economías del Báltico dependen de las materias primas y energía de Rusia.

Sistemas de transporte

391.630 km	ninguna
11.016 km	606 km

Los ferrocarriles están siendo reemplazados por carreteras que enlazan los puertos con Europa oriental y Rusia. Se proyecta una autopista que conecte las tres capitales bálticas con Varsovia.

Actividades económicas e infraestructura

- explot. de ámbar
- automotriz
- química
- electrodomésticos
- esquist. bitumin.
- alimentaria
- mecánica ligera
- papel
- capitales
- principales ciudades
- aeropuerto internacional
- principales carreteras
- princ. áreas industriales

***El gas** producido con los esquistos bituminosos de Estonia se exporta a Rusia por gasoductos que cruzan los pantanos de Endla Raba.*

La foto muestra las principales ciudades: la capital de Estonia, Tallinn, en la costa del Golfo de Finlandia, y la segunda ciudad, Tartu, al este. El puerto de Riga, la capital de Letonia; Vilna y Kaunas, en Lituania, y en Bielorrusia, la capital, Minsk, ubicada en las pobladas tierras bajas del país. Gran parte de Bielorrusia está escasamente poblada, especialmente la zona de los pantanos de Pripet en el extremo sur del país.

Golfo de Danzig
Kaliningrado
Lago Vístula
Kaunas
VILNA
R. Nemun
R. Dnipro (Dnieper)
Alturas Minsk
Minsk
Alturas de Navahrudak
Alturas de Bielorrusia
Embalse Chihirynsk
R. Dnipro
Bialystok
Alturas de Yawkavysk
Embalse de Lyuban
Homyel'
R. Vístula
VARSOVIA
Brest
R. Pripet
Pantanos del Pripet
R. Pripet
R. Dnipro
Chornobyl'
Uzh
Lago Kyiv
KYIV
(KIEV)

Bielorrusia y Países Bálticos

El ondulante terreno de la región es producto de los depósitos glaciares de fines de la Edad de Hielo, con pequeños lagos diseminados en el centro. Los bosques ocupan las tierras más altas y dominan el paisaje del nordeste. A ambos lados del río Dnipro (Dnieper), en el este de Bielorrusia, se observan cultivos, mientras que el río Pripet brinda agua a una depresión en el sur. Los bosques verde oscuro marcan las colinas a lo largo de la frontera este de Lituania. El río Neman atraviesa Lituania hasta el lago Courland, separado del mar Báltico por un largo banco de arena. Hacia el norte, el Dvina Occidental pasa por Letonia, con su capital Riga, ubicada a sus orillas y cerca de la costa. Estonia tiene una costa con numerosas entradas e islas. El lago Peipus forma gran parte de la frontera natural con Rusia en el este. Al norte del lago, las marcas marrón rojizo del paisaje probablemente estén relacionadas con las plantas de extracción de petróleo.

A

Kaliningrado ofrece a Rusia un puerto y un puesto militar libre de hielos en el oeste. El territorio abarca las tierras que rodean a la ciudad de Kaliningrado (ex Königsberg) que fue parte de Prusia Oriental hasta 1945. La ciudad se ve en el centro de la imagen, con el lago Vístula, que da acceso al Báltico, en el extremo superior izquierdo. También, al sur del lago, se distingue una línea de ferrocarril que va hacia Polonia.

B

El Golfo de Riga es un brazo del Mar Báltico. La ciudad de Riga, capital de Letonia, apenas se distingue en los bancos del río Dvina Occideental, a unos kilómetros de la costa sudeste. Gran parte del paisaje está cubierto por coníferas; la forestación es una importante actividad de la región. Se observa el sedimento del río Dvina que se dispersa en las aguas del golfo, con hielos marinos hacia el norte.

UCRANIA EN CIFRAS



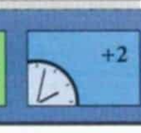

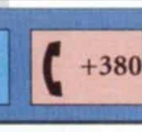

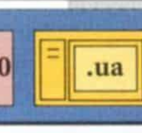

NOMBRE OFICIAL: REPÚBLICA DE UCRANIA | CAPITAL: KYIV (KIEV) | POBLACIÓN: 51,2 MILLONES | MONEDA: GRYVNIA | IDIOMA: UCRANIANO

El Estado ucraniano (603.700 km2) se estableció en 1918 pero ese mismo año fue ocupado por tropas soviéticas y polacas. Luego formó parte de la URSS y en 1991 volvió a independizarse. Históricamente, se divide en dos partes, la del oeste, poblada por los nacionalistas de lengua ucraniana, y el este, con gran población de origen ruso. Más de tres millones de personas viven en zonas afectadas por el accidente nuclear de Chornobyl (Chernobyl). El presidente Leonid Kuchma, partidario de las reformas de mercado, fue reelegido en 1999.

CLIMA

Ucrania tiene un clima continental, con la excepción de la costa sur de Crimea que se cracteriza por sus temperaturas mediterráneas. Las estaciones están bien marcadas. Las temperaturas medias van desde 14ºC en invierno a 20ºC en verano.

POBLACION

Ucraniano, ruso y tártaro

85/km2

En las ciudades y la región occidental del territorio, los ucranianos conforman la mayoría de la población, pero en muchas localidades del este y el sur, los rusos constituyen la mayoría. Los rusos, que llegaron durante la industrialización del siglo XIX y la era soviética, aceptaron la soberanía de Ucrania, pero subsisten algunas tensiones. En Crimea, que constituye una república autónoma, los rusos conforman dos tercios de la población. Los tártaros fueron deportados en masa durante el gobierno de Stalin en 1944. Muchos de ellos retornaron a Crimea luego de 1990 y hoy conforman el 12% de la población. Hay una minoría rumana en Odessa. Predomina la Iglesia Ortodoxa de Ucrania.

POLÍTICA

1998/2003

Leonid Kuchma

Ucrania es una república pluripartidaria desde 1991. Leonid Kravchuk dominó la política entre 1990 y 1994, cuando Leonid Kuchma ganó las elecciones presidenciales. En 1998, el Partido Comunista (KPU) y otros de izquierda que conforman la oposición consolidaron sus posiciones parlamentarias. Kuchma fue reelecto un año después.

A fines de 1998, el ex primer ministro Pavlo Lazarenko fue arrestado bajo sospecha de haber desviado fondos del Estado.

En Crimea, el Parlamento local declaró la independencia de la región pero ésta fue rescindida. Luego se convirtió en república autónoma.

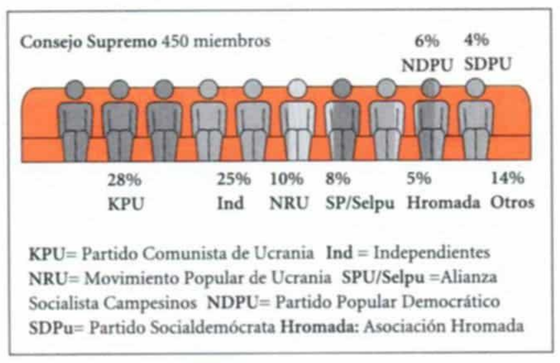

ECONOMIA

US$ 52.600 millones

1,90-4,03 gryvnias

La economía se contrajo a más de la mitad desde 1991. Han florecido muchos pequeños comerciantes pero la burocracia aleja la inversión privada. La falta de cambios en el sector impiden un mayor desarrollo de la agricultura.

Aunque tiene extensas reservas de hidrocarburos, Ucrania importa 90% del petróleo y 80% del gas natural, su principal fuente de energía. Un tercio de la electricidad se genera en centrales nucleares y el carbón es el recurso energético más aprovechado. El país tiene el 5% de las reservas minerales globales, incluyendo las mayores de titanio, las terceras de mineral de hierro y el 30% del manganeso. También hay mercurio, uranio, níquel y oro.

La industria metalúrgica representó un 20% del PBI en 1997 y un 28% de las exportaciones. Tras siete años en baja, crece la actividad siderúrgica.

Ranking mundial del PNB	49º
PNB per cápita	US$ 1.040
Balanza de pagos	US$ -1.335 mill.
Inflación	15,9%
Desempleo	1%

EDUCACIÓN

99%

1,54 millón de estudiantes

Un 15,7% de los gastos del gobierno se destina a la educación. En el este, muchas universidades enseñan en ruso y en el oeste, en ucraniano. En la misma región, el ruso ha sido abandonado como idioma de la enseñanza.

RANKING MUNDIAL

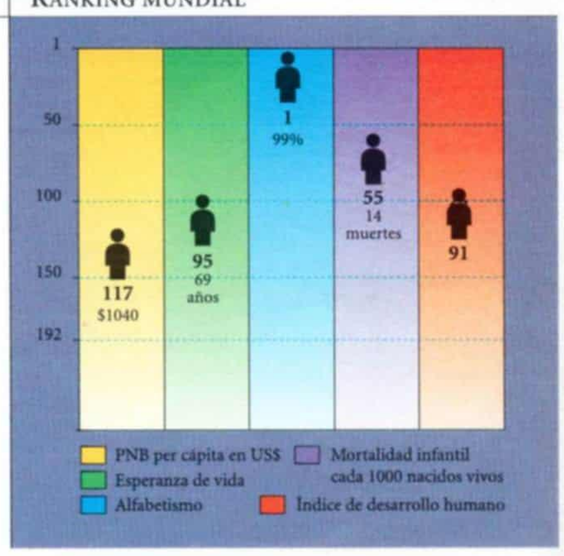

SALUD

1 cada 227 personas

Enf. cardíacas, cáncer, accidentes, tuberculosis

El cuidado de la salud ha declinado desde la desaparición de la URSS. Hay un programa de la ONU para brindar tratamiento a unas 375.000 personas afectadas por el accidente nuclear de Chornobyl.

BIELORRUSIA EN CIFRAS

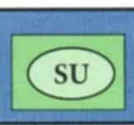







NOMBRE OFICIAL: REPÚBLICA DE BELARÚS | CAPITAL: MINSK | POBLACIÓN: 10,3 MILLONES | MONEDA: RUBLO BIELORRUSO | IDIOMAS: BIELORRUSO Y RUSO

Conocido en el pasado como Rusia Blanca, este país sin salida al mar, de 207.600 km2 y con pocos recursos, formó parte de la URSS hasta 1991. El desastre nuclear en la vecina Ucrania (1986) provocó grandes daños en el ambiente de esta nación y trastornos de salud a sus habitantes. Las reformas económicas y políticas son más lentas que en otros Estados de la ex URSS. El presidente bielorruso, Aleksandr Lukashenka, se ha mostrado partidario de mantener estrechas relaciones con la Federación Rusa, con la que se ha establecido una unión monetaria, entre otros convenios. En los últimos años aumentaron la producción industrial y el PBI. El mayor potencial económico está en la agricultura y la actividad forestal.

CLIMA

Bielorrusia tiene clima continental. En invierno, las temperaturas son bajo cero mientras que en verano el clima es tibio y el día tiene más de 10 horas de sol. Las lluvias tienden a aumentar durante el verano.

POBLACION

Bielorruso y ruso

50/km2

Sólo 2% de la población no es origen eslavo y hay pocos problemas por motivos étnicos. De acuerdo con una ley de 1992, toda la población tiene el derecho automático a la nacionalidad bielorrusa.

Sólo 11% de los habitantes domina el idioma bielorruso. Una legislación de 1998 estableció la igualdad legal de los idiomas ruso y bielorruso. La mayoría de la población adhiere a la Iglesia Ortodoxa Rusa.

POLITICA

Diputados:1995/2000
Senado:1997/2001

Aleksandr Lukashenka

En abril de 1994, Bielorrusia y Rusia firmaron un acuerdo de unión monetaria. El presidente bielorruso, Aleksandr Lukashenko, está a favor de mantener estrechos vínculos con Rusia. Este tratado fue refrendado en 1994 para formar la Comunidad de Repúblicas Soberanas y cuatro años más tarde fue ampliado para establecer la "unificación voluntaria" futura.

Belarús fue una de las ex repúblicas de la Unión Soviética que más tardó en instaurar las reformas políticas. No adoptó una Constitución propia (reformada en 1996) sino hasta 1994 y recién a fines de 1995 tuvo un Parlamento electo, dominado por los comunistas. Lukashenko fue electo en 1994 y reemplazó al ex comunista Mechislau Grib.

ECONOMÍA

US$ 22.100 millones

41.998-219.000 rublos bielorrusos

Ranking mundial del PNB	61º
PNB per cápita	US$ 2.150
Balanza de pagos	US$ -788 mill.
Inflación	63,9%
Desempleo	3%

Los intentos por pasar a una economía de mercado fueron bloqueados en el Parlamento. Al llegar al poder, Lukashenko suspendió las privatizaciones, para reanudarlas a mediados de 1995. Las industrias tradicionales reciben grandes subsidios.

El gobierno emitió nuevos billetes en 1997 y provocó una crisis de divisas, una inflación galopante y el racionamiento de alimentos baratos para impedir las exportaciones ilegales. El índice de desocupación es bajo (3%) y se combina, favorablemente, con una gran estabilidad social.

Bielorrusia carece de recursos estratégicos importantes y depende de la Federación Rusa para sus suministros de combustible y energía. Sin embargo, existe potencial para la explotación agrícola y forestal y en los últimos años aumentó la producción industrial y el PBI. Cerca de la frontera con Polonia hay pequeñas reservas de petróleo y gas natural.

RANKING MUNDIAL

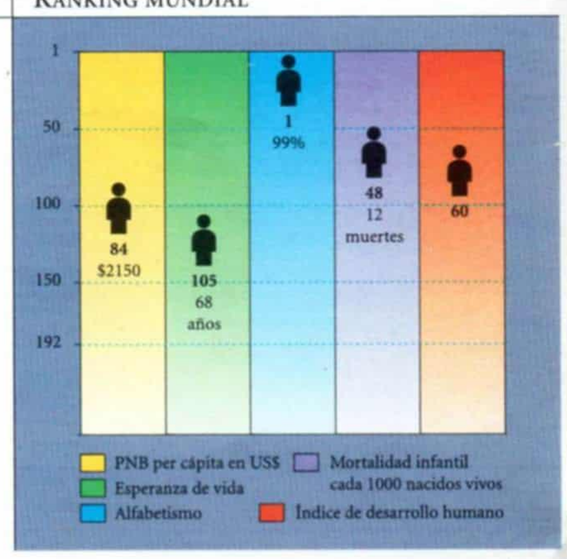

EDUCACION

El 17% de los gastos gubernamentales se destina a la educación. El idioma ruso es el más utilizado en las escuelas. El cierre de escuelas en bielorruso, en los últimos cinco años, causó una deserción del 60% de los alumnos que habían comenzado a estudiar en ese idioma.

SALUD

El buen sistema de salud comenzó a tener serias dificultades a raíz del accidente nuclear de Chornobyl. Hay 10.000 casos más de cáncer y leucemia por año que antes del desastre. En 1998, más de 2.000 personas eran portadoras del virus del sida. La mitad vivía en Svetlahorsk, en la región de Homel.

RUMANIA EN CIFRAS

1878 | 1947 | 1/12 | RO | +2 | +40 | .ro

NOMBRE OFICIAL: RUMANIA | CAPITAL: BUCAREST | POBLACIÓN: 22,6 MILLONES | MONEDA: LEU | IDIOMA: RUMANO

Durante largos períodos Rumania (237.500 km2) estuvo bajo el dominio del imperio otomano, de Rusia y de la dinastía de los Habsburgo. Fue una monarquía independiente en 1878 y, después de la Segunda Guerra Mundial, pasó a tener un régimen comunista, liderado desde 1965 por Nicolae Ceausescu. La "revolución" de 1989 terminó con la caída y la ejecución del gobernante. En 1996, asumió una coalición más comprometida con la economía de libre mercado. Miles de empresas estatales pasaron a manos privadas en los últimos años.

CLIMA

El clima es continental, con dos estaciones adecuadas para el cultivo. Las precipitaciones son moderadas. El invierno suele ser bastante riguroso e incluye nevadas.

POBLACION

Rumano, húngaro y alemán

98/km2

El 55% de la población rumana vive en zonas urbanas y el 87% adhiere a la Iglesia Rumana Ortodoxa, 5% al catolicismo y 4% al protestantismo. Desde 1989 crece el sentimiento nacionalista, exacerbado por las estrictas medidas de austeridad de la reforma económica. Por motivos étnicos aumentaron los actos de violencia, en particular entre gitanos y húngaros. La tasa de natalidad viene disminuyendo desde principios de 1990.

POLÍTICA

Diputados: 1996/2000
Senado: 1996/2000

Emil Constantinescu

En 1991 se aprobó por referéndum una nueva Constitución que establece una república multipartidaria dirigida por un presidente electo en forma directa.

La "revolución" de 1989 dejó en el poder a una vieja elite comunista. A diferencia de Polonia, Hungría y Checoslovaquia, Rumania no tenía un grupo organizado para introducir una verdadera democracia ni la capacidad para crear una economía de mercado.

La victoria, en 1996, del movimiento de centroderecha que llevó a la presidencia a Constantinescu fue un verdadero cambio. La coalición gobernante ha sufrido algunas divisiones y por eso en 1998 el primer ministro, Victor Ciorbea, fue reemplazado por Radu Vasile.

ECONOMIA

US$ 31.800 millones

8.070-11.000 leus

En comparación con otros países de Europa del Este, Rumania hizo pocas reformas económicas durante los cinco años que siguieron a la "revolución". Si bien todos los países de la zona experimentaron una recesión, la rumana fue la más severa. El gobierno electo en 1996 aplicó estrictas medidas para detener la inflación y controlar el déficit.

Rumania fue el primer país de Europa del Este que abrió su economía a la inversión externa, permitiendo 100% de propiedad extranjera. Casi 4.000 empresas estatales pasaron a manos privadas.

Entre las principales actividades se destacan las industrias química, petroquímica, metalúrgica, alimentaria y de transporte. La reforma agraria, iniciada en 1991, restituyó el 72% de las tierras a manos privadas pero la actividad agrícola sigue controlada por el Estado.

Ranking mundial del PNB	56°
PNB per cápita	US$ 1.410
Balanza de pagos	US$ -2.300 mill.
Inflación	154,8%
Desempleo	7%

RANKING MUNDIAL

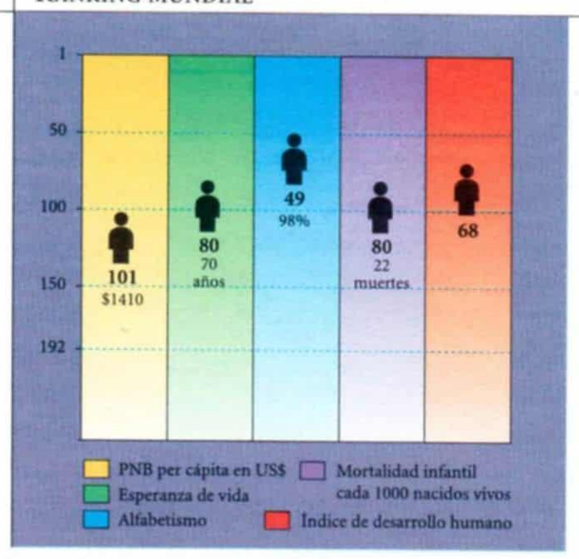

EDUCACION

Del total de los gastos gubernamentales, 13,6% se destina a la educación. La tasa de escolaridad es muy inferior al promedio europeo, pero el alfabetismo llega al 98%. El ingreso a la Universidad ya no tiene restricciones y el número de estudiantes en el nivel terciario crece rápidamente.

SALUD

La esperanza de vida (70 años) es una de las más bajas de Europa y en las zonas más contaminadas de Transilvania, se reduce a 61 años. La incidencia de la tuberculosis es la más alta del continente. Hay un médico cada 556 personas.

LETONIA EN CIFRAS

indep. 1991 | límites 1991 | día nacional 18/11 | matrícula LV | hora +2 | larga dist. +371 | internet .lv

CAPITAL: RIGA | SUPERFICIE: 64.589 KM2 | POBLACIÓN: 2,4 MILLONES | RENTA: US$ 2.430

El territorio de Letonia es llano y no supera los 300 metros de altura. Estuvo dominado por alemanes, suecos y rusos, fue independiente y se incorporó a la URSS. En 1991 recuperó su plena autonomía. Importante sector industrial.

■ **POBLACIÓN.** Los letones constituyen poco más de la mitad de la población y son minoría en Riga. Hay un 34% de rusos y comunidades de otros ex integrantes de la URSS. En 1998, se simplificaron los trámites de naturalización y bajó la tensión con los rusos. Alta tasa de divorcios.

■ **POLÍTICA.** Los partidos de centroderecha, partidarios de las reformas de mercado y de la incorporación a la UE, fueron estimulados por las elecciones de 1998 favorables al Partido Popular (TP). El ex primer ministro Andris Skele formó el TP que fue excluído de la breve gestión dirigida por Vilis Kistopans, de la agrupación Camino de Letonia (LC). Pero en 1999 Skele volvió al poder. La presidencia está en manos de Vaira Vike-Freiberga, la primera mujer letona que ocupa ese cargo.

■ **ECONOMÍA.** La industria, ahora orientada a la actividad forestal, pesquera y agropecuaria, representa casi la mitad del PBI a pesar del avance del sector servicios. Los recursos naturales son limitados y la electricidad proviene de Estonia y Lituania. Se han localizado depósitos de gas y petróleo, que aún no se aprovechan.

■ **EDUCACIÓN Y SALUD.** El nivel de alfabetismo (99%) es similar al de Europa occidental. Más de 56.000 estudiantes reciben formación superior. El sistema de salud fue afectado por una merma de remedios y equipos pero hubo mejoras. Hay un médico cada 333 personas.

LITUANIA EN CIFRAS

indep. 1991 | límites 1991 | día nacional 16/2 | matrícula LT | hora +2 | larga dist. +370 | internet .lt

CAPITAL: VILNA | SUPERFICIE: 65.200 KM2 | POBLACIÓN: 3,7 MILLONES | RENTA: US$ 2.260

Lituania formó parte de la URSS hasta 1991 pero los soldados rusos terminaron de retirarse en 1995. La producción industrial y la agricultura (carne y lácteos) constituyen la base de la economía, estimulada por las privatizaciones.

■ **POBLACIÓN.** Las relaciones con los residentes de origen ruso son las mejores de todos los Estados Bálticos, pero en Lituania hay menos que en los otros (9%). La población, fundamentalmente católica, tiene fuertes lazos con Polonia. Más del 90% de la población que no es de origen lituano recibió la ciudadanía.

■ **POLÍTICA.** El presidente Vallas Adamkus fue electo en enero de 1998, sustituyendo al ex comunista Algirdas Brazauskas. Ex ciudadano estadounidense que retornó a Lituania recién en 1997, de donde había huído en 1944, Adamkus consiguió una victoria con estrecho margen. En marzo de 1998, se formó un nuevo gobierno y el ex alcalde de Vilna, Rolandas Paksas, asumió como primer ministro en junio de 1999, reemplazando al nacionalista Gediminas Vagnorius.

■ **ECONOMÍA.** La agricultura sostuvo a la economía con la producción tradicional de carne y lácteos a la que se sumó el cultivo de granos y hortalizas. Lituania tiene significativas reservas de turba, piedra caliza y materiales usados en la construcción. Además, cuenta con algunas reservas de petróleo.

■ **EDUCACIÓN Y SALUD.** La enseñanza se imparte en lituano lo que dificulta el acceso a la educación superior de las minorías. En 1997 se reorganizó el sector de la salud y se reemplazaron los fondos estatales por otros provistos por empresas de seguros.

MOLDAVIA EN CIFRAS

indep. 1991 | límites 1991 | día nacional 27/8 | matrícula MD | hora +2 | larga dist. +373 | internet .md

CAPITAL: CHISINAU | SUPERFICIE: 33.700 KM2 | POBLACIÓN: 4,5 MILLONES | RENTA: US$ 460

En 1940 este territorio, que fue parte de Rumania, quedó incorporado a la URSS de la que se separó en 1991. En un plebiscito se desechó la reincorporación a Rumania. La mayoría de la población se dedica a la agricultura.

■ **POBLACIÓN.** Desde hace pocos años el idioma oficial es el moldavo, muy parecido al rumano. El 65% de la población es de origen moldavo y hay un 14% de ucranianos y un 13% de rusos.

■ **POLÍTICA.** En 1998, el Partido Comunista obtuvo la mayoría en el Parlamento y se opuso a las políticas del primer ministro Ion Ciubuc. En 1999, Ciubuc fue reemplazado por Ion Sturza. Trans-Dniéster busca la independencia y rechazó la autonomía propuesta en la Constitución de 1994. También quiere autonomía la comunidad *gagauza*, que tiene 153.000 miembros.

■ **ECONOMÍA.** Actividad muy diversificada. Extracción de carbón y producción hidroeléctrica. La agricultura es el principal sector y Moldavia se autoabastece de alimentos. También produce oro y tabaco.

■ **EDUCACIÓN Y SALUD.** El sistema educativo es similar al de Rumania. La atención de la salud es precaria.

ESTONIA EN CIFRAS

indep. 1991 | límites 1991 | día nacional 24/2 | matrícula EST | hora +2 | larga dist. +372 | internet .ee

CAPITAL: TALLINN | SUPERFICIE: 45.227 KM2 | POBLACIÓN: 1,4 MILLÓN | RENTA: US$ 3.360

Este país se caracteriza por tener más de 1.500 islas. Tras pertenecer a la URSS declaró la independencia y se convirtió en una república multipartidaria en 1991. Su economía era una de las más prósperas de la URSS.

■ **POBLACION.** En contraste con Lituania y Letonia, los estonios son de origen ugro-finés y su idioma es similar al finlandés. Sólo constituyen el 30% de la población. Un 62% es de origen ruso.

■ **POLÍTICA.** Los gobiernos de coalición ha prevalecido desde 1991. En 1999, el Partido de Centro logró la mayoría en el Parlamento unicameral (*Riigikogu*). Mart Laar se convirtió en primer ministro con una coalición de centroderecha que incluye a Unión Pro Patria, los reformistas y los moderados. El gobierno de Laar se comprometió a realizar reformas de libre mercado.

■ **ECONOMÍA.** Se basa en la actividad agropecuaria (carnes y lácteos) y la forestal (la madera se usa para fabricar papel). Los principales recursos son la lutita petrolífera (un tipo de roca) y la fosforita.

■ **EDUCACIÓN Y SALUD.** El alfabetismo alcanza al 99% de la población. Hay un médico cada 323 habitantes.

Clarín

DORLING KINDERSLEY

GRAN ATLAS

Clarín 2000

la tierra desde el satélite

35 EUROPA

RUSIA

MAPAS COMPLETOS

REGION EUROPEA SEPTENTRIONAL

CIFRAS



Biblioteca **Clarín**
Invitación al saber

FEDERACIÓN RUSA

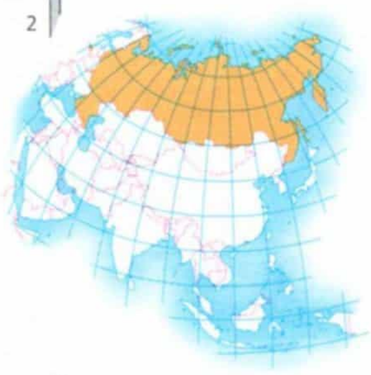

LA ERA DE LA GUERRA FRÍA concluyó en 1991 con la disolución formal de la Unión Soviética, que había sido establecida en 1922. La Federación Rusa abarca once husos horarios y su superficie es casi el doble que la de Estados Unidos, extendiéndose en Europa y también en Asia. Rusia comprende más de 150 minorías étnicas, 21 repúblicas autónomas y las disidencias regionales siguen siendo un problema. Tal el caso de Chehenia. El paso del socialismo al capitalismo no ha sido fácil y el actual gobierno trata de recuperar el antiguo poderío del país, afectado por una grave crisis económica en los 90. Rusia es el miembro principal de la Comunidad de Estados Independientes (CEI).

EL PAISAJE

LOS MONTES URALES separan la fértil llanura Noreuropea de la llanura de Siberia occidental, la mayor superficie llana del mundo, cruzada por enormes ríos que fluyen hacia el norte hasta el mar de Kara. El terreno se eleva hacia la meseta de Siberia central y se vuelve más montañoso en el sudeste. Estas inmensas regiones topográficas están cruzadas por franjas latitudinales de vegetación. La tundra del extremo norte deja lugar a una gran área de bosque de coníferas, la *taiga*, que es más grande que la selva virgen amazónica. Hacia el sur, esta franja se convierte en bosque mixto y luego en estepas herbáceas.

FEDERACIÓN RUSA: REGIONES ADMINISTRATIVAS

1. PSKOVSKAYA OBLAST'
2. YAROSLAVSKAYA OBLAST'
3. IVANOVSKAYA OBLAST'
4. SMOLENSKAYA OBLAST'
5. MOSKOVSKAYA OBLAST
6. VLADIMIRSKAYA OBLAST'
7. RESPUBLIKA MARIY EL
8. CHUVASHSKAYA RESPUBLIKA
9. KALUZHSKAYA OBLAST'
10. TUL'SKAYA OBLAST'
11. RYAZANSKAYA OBLAST'
12. RESPUBLIKA MORDOVIYA
13. UL'YANOVSKAYA OBLAST'
14. SAMARSKAYA OBLAST'
15. BRYANSKAYA OBLAST'
16. ORLOVSKAYA OBLAST'
17. LIPETSKAYA OBLAST'
18. TAMBOVSKAYA OBLAST'
19. KURSKAYA OBLAST'
20. BELGORODSKAYA OBLAST'
21. VORONEZHSKAYA OBLAST'
22. KRASNODARSKIY KRAY
23. RESPUBLIKA ADYGEYA
24. KARACHAYEVO-CHERKESSKAYA RESPUBLIKA
25. KABARDINO-BALKARSKAYA RESPUBLIKA
26. RESPUBLIKA SEVERNAYA OSETIYA
27. INGUSHSKAYA RESPUBLIKA
28. CHECHENSKAYA RESPUBLIKA
29. YEVREYSKAYA AVTONOMNAYA OBLAST'

En el 2000 las regiones fueron agrupadas en siete distritos federales (ver Pags. 386/7).

POBLACIÓN URBANA Y RURAL

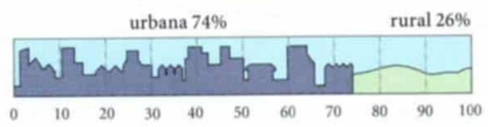

DENSIDAD	SUPERFICIE TOTAL
9 habitantes por km²	17.075.400 km²

Un barco de pesca de arrastre *anclado en las aguas heladas del golfo de Karaginski, en el extremo norte de la península de Kamchatka (Siberia Oriental). La flota pesquera de la Federación Rusa es la mayor del mundo y opera en todos los océanos.*

Tierra de Francisco José
Isla Rudol'fa
Isla Graham Bell
Tierra de Wilczek
Isla Ushakov
Isla Shmidt
Isla Komsomolets
Isla Vize
Isla Pioner
Isla de la Revolución de Octubre
Isla Uyedineniya
Islas Sergeya Kirova
Islas Izvestiy Tsik
Islas Instituto Ártico
Isla Sverdrup
Isla Beli
Cabo Flissingskiy
Russkaya Gavan'
Nueva Zembla
Isla Mechdushatskiy
Krasino
Estrecho de Kara
Estrecho Pomorski
Isla Vaygach
Isla Kolguyev
Cabo Kanin Nos
Cabo Syvatoy Nos
Mar Blanco
Golfo de Finlandia
Golfo de Ob
Golfo de Yenisei
Bahía del Yenisei
Golfo de Yamal
Golfo de Gydan
Golfo de Taz
Golfo Baydaratskaya
Peninsula de Yamal
Peninsula de Gydan
Peninsula de Yugor
Llanura de Siberia Occidental
Llanura de Siberia Central
Montes Urales
Montes Putorana
Montes Altai
Meseta de Central
Mar de Barents
Mar de Kara
Mar Caspio
Mar Negro
Mar de Azov
Mar de Aral
Depresión del Caspio
Cáucaso
Moscú
San Petersburgo
Nizhniy Novgorod
Kazan'
Perm'
Ekaterinburg
Chelyabinsk
Kurgan
Omsk
Tomsk
Novosibirsk
Kemerovo
Barnaul
Abakan
Krasnoyarsk
Tyumen'
Nizhnevartovsk
Surgut
Noyabr'sk
Yakutsk
Astrakhan
Volgograd
Rostov-na-Donu
Krasnodar
Sochi
Grozni
Makhachkala
Derbent
Orenburg
Samara
Saratov
Voronezh
Kaliningrado
Murmansk
Arkhangel'sk
Vologda
Kostroma
Ivanovo
Yaroslavl'
Tver'
Smolensk
Pskov
Novgorod
Petrozavodsk
Murmansk
Kirovsk
Apatity
Nikel
Pechenga
Severomorsk
Kola
Kandalaksha
Belomorsk
Kem'
Severodvinsk
Arkhangel'sk
Vorkuta
Inta
Pechora
Usinsk
Salekhard
Labytnangi
Nadym
Novy Urengoy
Korotchayevo
Urengoy
Krasnosel'kup
Igarka
Dikson
Tiksi
Vorontsovo
Gyda
Napalkovo
Antipayuta
Ust'-Port
Kayyerkan
Dudinka
Noril'sk
Yar-Sale
Novy Urengoy
Sidorovsk
Tarko-Sale
Nyagan'
Khanty-Mansiysk
Surgutiya
Noginsk
Vetlinecimbatsk
Bajta
Yeloguy
Vasyugan
Tym
Bor
Yartsevo
Severo-Yeniseyskiy
Osharovo
Novonazimovo
Bakchar
Mel'nikovo
Asino
Tegul'det
Achinsk
Anzhero-Sudzhensk
Berezovskiy
Prokop'yevsk
Kiselevsk
Novokuznetsk
Zarinsk
Mezhdurechensk
Novoaltaysk
Biysk
Rubtsovsk
Gorno-Altaysk
Ak-Dovurak
Kyzyl
Shagonar
Chadan
Balgazyn
Erzin
Tashanta
Kuyumba
Baykit
Vorogovo
Yuzhno-Yeniseyskiy
Molygino
Karabula
Bogucany
Aban
Ilanskiy
Kansk
Birusinsk
Alzamay
Nizhneudinsk
Tutonchany
Turukhansk
Yeniseysk
Kuyumba
Tura
Turan
Bol'shoy Yenisei
Kureyka
Svetlogorsk
Turukhansk
Yenisei
Taz
Pyasina
Khatanga

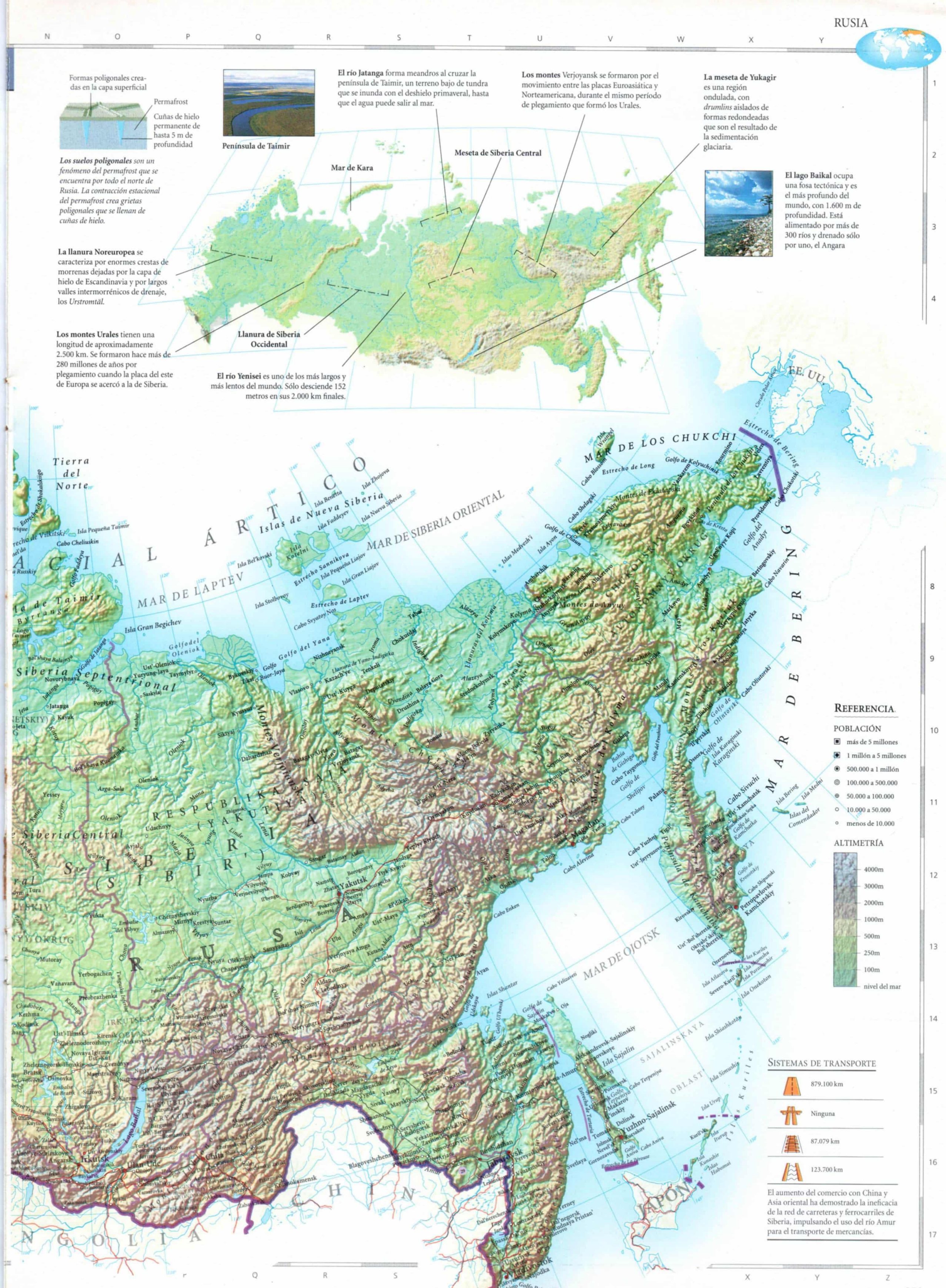
Formas poligonales creadas en la capa superficial
Permafrost
Cuñas de hielo permanente de hasta 5 m de profundidad
Los suelos poligonales son un fenómeno del permafrost que se encuentra por todo el norte de Rusia. La contracción estacional del permafrost crea grietas poligonales que se llenan de cuñas de hielo.
Península de Taimir
El río Jatanga forma meandros al cruzar la península de Taimir, un terreno bajo de tundra que se inunda con el deshielo primaveral, hasta que el agua puede salir al mar.
Los montes Verjoyansk se formaron por el movimiento entre las placas Euroasiática y Norteamericana, durante el mismo período de plegamiento que formó los Urales.
La meseta de Yukagir es una región ondulada, con drumlins aislados de formas redondeadas que son el resultado de la sedimentación glaciaria.
Mar de Kara
Meseta de Siberia Central
El lago Baikal ocupa una fosa tectónica y es el más profundo del mundo, con 1.600 m de profundidad. Está alimentado por más de 300 ríos y drenado sólo por uno, el Angara
La llanura Noreuropea se caracteriza por enormes crestas de morrenas dejadas por la capa de hielo de Escandinavia y por largos valles intermorrénicos de drenaje, los Urstromtäl.
Los montes Urales tienen una longitud de aproximadamente 2.500 km. Se formaron hace más de 280 millones de años por plegamiento cuando la placa del este de Europa se acercó a la de Siberia.
Llanura de Siberia Occidental
El río Yenisei es uno de los más largos y más lentos del mundo. Sólo desciende 152 metros en sus 2.000 km finales.
MAR DE LOS CHUKCHI
MAR DE SIBERIA ORIENTAL
MAR DE LAPTEV
MAR DE OJOTSK
MAR DE BERING
Tierra del Norte
Islas de Nueva Siberia
Siberia Septentrional
Siberia Central
Yakutsk
Magadan
Petropavlovsk-Kamchatskiy
Yuzhno-Sajalinsk
Irkutsk
Ulan-Ude
Chita
Jabarovsk
Vladivostok
Blagoveshchensk
Círculo Polar Ártico
Estrecho de Bering
Golfo del Anadyr
Golfo de Shelijov
Golfo de Sajalin
Isla Sajalin
Isla Kunashir
Isla Iturup
Islas Kuriles
Isla Bering
Islas del Comendador
Lago Baikal
Lago Taimir
Golfo del Yana
Golfo del Oleniok
Golfo de Jatanga
Golfo de Kolyuchinsk
Golfo de Chaun
Golfo de Kamchatka
Golfo de Olinterski
Golfo de Karaginski
Golfo Petra Velikogo
Cabo Chelyuskin
Cabo Alevina
Cabo Enken
Cabo Yelizaveti
Cabo Oliutorski
Cabo Sivuchi
Cabo Aniva
Cabo Terpeniya
Cabo Navarin
Cabo Chukotski
Cabo Tayganos
Cabo Yuzhni Tigil
Estrecho de Tartaria
Estrecho de La Pérouse
Estrecho de las Kuriles
Estrecho de Long
Estrecho de Sannikova
Estrecho de Laptev
Estrecho de Vilkitski
Estrecho de Shokalskiego
Montes de Ekitapski
Montes de Anyuy
Montes del Kolyma
Montes Verjoyanskiy
Montes Cherskiy
Llanuras del Kolyma
Llanura de Yano-Indigirka
Llanuras de Yakutsk
Meseta de Taimir
Meseta de Byrranga
Meseta de Lena-Amur
Meseta de Aldan
Meseta de Vilyuy
Meseta de Sajalinskaya
Meseta de Kamchatka
Meseta de Anadyr
Meseta de Ulyanovsk
Meseta de Ust'-Lena
Meseta de Ust'-Maya
Meseta de Ust'-Kut
Meseta de Ust'-Ilimsk
Meseta de Ust'-Kuyga
Meseta de Ust'-Oleniok
Meseta de Ust'-Jayryuzovo
Meseta de Ust'-Kamchatsk
Meseta de Ust'-Bol'sheretsk
Meseta de Ust'-Urgunskiy
Meseta de Ust'-Nyukzha
Meseta de Ust'-Nera
Meseta de Ust'-Omchug
Meseta de Ust'-Tsil'ma
Meseta de Ust'-Ilimskiy
Meseta de Ust'-Kut
Meseta de Ust'-Maya

Federación Rusa

MÁS GRANDE QUE CUALQUIER OTRO PAÍS, Rusia se extiende desde las costas del mar Báltico, en el oeste, hasta la península de Kamchatka en el este. Los montes Urales marcan el fin de la llanura del norte de Europa y la frontera este del continente europeo. Se extienden en dirección norte, atraviesan el país desde el mar Caspio hasta la costa del Océano Artico y hacia la isla de Nueva Zembla (*Novaya Zemlya*) cuya parte septentrional está cubierta de nieve permanentemente. Al este de los Urales se encuentra la vasta Siberia, atravesada por tres grandes sistemas de ríos -el Obi, el Yenisei y el Lena- que corren en dirección norte hacia el Ártico. La llanura de Siberia Occidental, rica en gas natural, está entre el Obi y el Yenisei, mientras que más hacia el este la meseta de Siberia Central se eleva más de 1.000 metros entre el Yenisei y el Lena. En tanto, varias cadenas montañosas cruzan Siberia Oriental.

El volcán Kliuchevskaya Sopka (4.750 m) es el más alto y activo de la isla de Kamchatka. Su última erupción fue en 1994. La nube de humo de la erupción se dirige al este y viaja cientos de kilómetros. Kamchatka tiene varios volcanes en actividad porque está en el extremo del "Anillo de Fuego" del Pacífico.



Una fina hilera de luces marca la ruta del ferrocarril Transiberiano que atraviesa la Federación Rusa y comunica las lejanas ciudades industriales ubicadas al este de los Urales con la costa del Pacífico. Las emanaciones de las plantas de gas de la llanura de Siberia Occidental iluminan el cielo nocturno.

A

La ciudad industrial de Omsk se ve claramente en esta imagen tomada en abril de 1994. Se distingue la nieve y el río Irtysh, que aparece congelado. La nieve se junta contra la línea de árboles que sirven como freno al viento en los campos alejados de la ciudad. Ésta se ve más oscura debido a una mezcla de nieve y a los desechos de la quema de aceites fósiles de uso doméstico e industrial.

REGIÓN SEPTENTRIONAL

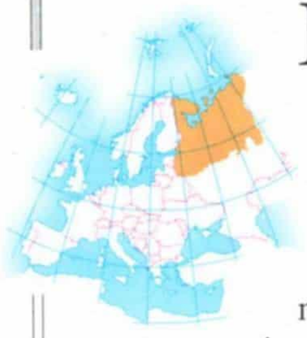

ESTA REGIÓN DE LAGOS, BOSQUES Y TUNDRA, que llega más al norte del Círculo Polar Ártico, está ligada históricamente a Europa por San Petersburgo, la capital de la Rusia zarista, que alberga un tercio de la población regional. El gobierno comunista de Moscú marginó políticamente al norte, lo que contribuyó a los problemas actuales de industria e infraestructura anticuadas respecto a otros países del continente. Pero su posición limítrofe con Finlandia, Noruega, el mar Báltico y la ruta norte del Atlántico ha permitido desarrollar un importante comercio exterior, crucial para el país.

EL PAISAJE

EL ANTIGUO ZÓCALO del escudo Escandinavo queda al descubierto en los montes Jibini, en la península de Kola, desgastados por los glaciares. En cambio, hacia la llanura Noreuropea está cubierto por sedimentos morrénicos. Las alturas del Valdai son una importante divisoria de aguas de los ríos de la llanura. Espesos bosques ocultan una complicada topografía de morrenas, lagos y suelos alterados por la acción del hielo. Los montes Urales, al este, forman el límite con Asia.

Los montes Jibini *se formaron por intrusiones volcánicas en el escudo Escandinavo, hace más de 570 millones de años.*

Península de Kola
Forma parte del escudo Escandinavo, zócalo rocoso sobre el que está Escandinavia. Rocas de más de 2.500 millones de años quedan al descubierto por toda la península.

Fenómenos kársticos, como simas, lagos y cuevas, se encuentran en los afloramientos calcáreos de la llanura de los ríos Dvina Septentrional y Mezen.

Las bajas llanuras de los ríos Pechora, Mezen y Dvina Septentrional fueron inundadas por el mar, cuando el terreno aún estaba hundido por el peso del hielo de la última época glacial, un proceso que ha ocultado las formas del relieve creadas por sedimentación glaciar.

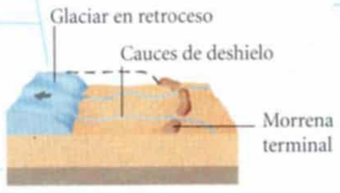

Las morrenas terminales *son crestas de derrubios glaciares en forma semicircular, muy comunes en Rusia central. Los derrubios son llevados por el glaciar y depositados en su frente al deshelarse, marcando el límite del avance del hielo.*

Montes Urales

Dos de los mayores ríos de Europa, el Volga y el Dvina occidental, nacen en las alturas pantanosas del Valdai.

El lago Onega *es el resto de un brazo de mar que hace 12.000 años enlazaba el mar Blanco con el Golfo de Finlandia y el mar Báltico.*

UTILIZACIÓN DEL SUELO Y EL MAR

EL CLIMA FRÍO limita la agricultura a las provincias del sur y el oeste, donde predomina la lechería; la tierra cultivable se dedica a forrajes, lino, papas, avena y centeno. Las áreas más allá del límite norte de los cultivos se dedican a la explotación forestal, caza, pastoreo y pesca, con algunas hortalizas cultivadas en invernaderos.

Utilización del suelo y el mar

- bovino
- pesca
- renos
- madera
- corcho
- princ. poblaciones
- pastos
- cultivos
- bosque
- reg. montañosas
- humedales
- tundra
- improductivo
- hielos

POBLACIÓN URBANA Y RURAL

urbana 74% — rural 26%

0 10 20 30 40 50 60 70 80 90 100

DENSIDAD	SUPERFICIE TOTAL
10 habitantes por km²	2.148.700 km²

Existen muchos rápidos *a lo largo de los 280 km de curso del río Suna.*



La fortaleza de San Pedro y San Pablo *es el edificio más antiguo de San Petersburgo, fundada por Pedro el Grande en 1703 para abrir su imperio a Europa.*

C28/P294

C34/P370

C34/P370

Los montes Urales *constituyen la frontera tradicional entre Europa y Asia. Sus cumbres rara vez superan los 1.850 m. En su extremo septentrional la región es totalmente improductiva.*

ESCALA 1:5.500.000
(proyección: cónica conforme de Lambert)

km 0 10 20 40 60 80 100 120 140
millas 0 10 20 40 60 80 100 120 140

REFERENCIAS

POBLACIÓN
- 1 millón a 5 millones
- 500.000 a 1 millón
- 100.000 a 500.000
- 50.000 a 100.000
- 10.000 a 50.000
- menos de 10.000

ALTIMETRÍA
- 1000m
- 500m
- 250m
- 100m
- nivel del mar

INDUSTRIA Y TRANSPORTE

LOS PUERTOS DE SAN PETERSBURGO, Murmansk y Arcángel sirven a la economía regional, basada en la extracción de recursos a gran escala. Hay níquel, mineral de hierro y apatita en la península de Kola y combustibles fósiles en la cuenca del Pechora. La producción de papel es vital para la industria maderera de Arcángel. San Petersburgo, que dispone de abundante mano de obra, es el centro industrial.

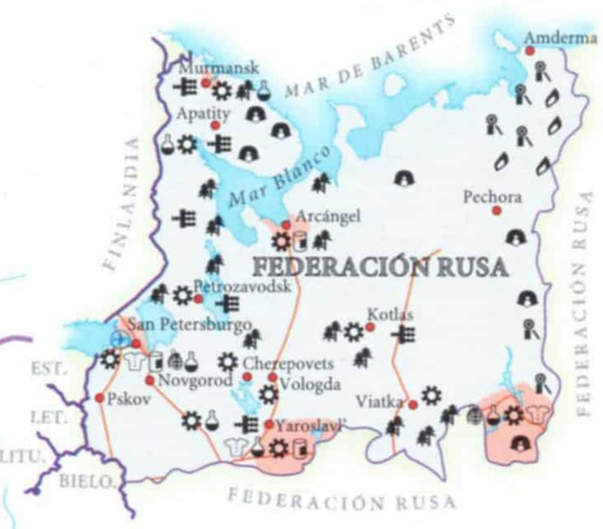

Actividades económicas e infraestructura
- química
- carbón
- defensa
- mecánica
- alimentaria
- hidroeléctrica
- minera
- petróleo y gas
- textil
- maderera
- princ. poblaciones
- aeropuerto internac.
- princ. carreteras
- princ. áreas industr.

SISTEMAS DE TRANSPORTE

- 85.920 km
- Ninguna
- 16.572 km
- 20.000 km

El principal medio de transporte es el ferrocarril, que enlaza los remotos centros industriales con los puertos de la región. Sin embargo, el gran sistema de canales, que comunica las vías fluviales, se usa para el transporte de mercancías en verano.

El hielo obliga a cerrar *el puerto de San Petersburgo en invierno. En cambio Murmansk, en el mar de Barents, permanece abierto porque sus aguas no se hielan debido a las corrientes oceánicas templadas que llegan del Atlántico Norte.*

Por la noche se observa claramente la infraestructura de la región, con pequeñas localidades ubicadas junto a las líneas de ferrocarril que unen las grandes ciudades. Los patrones radiales se extienden desde Moscú en el sur, San Petersburgo en el oeste y Yekaterinburg al este de los Urales. En el noroeste se encuentran los puertos de Arcángel y Murmansk. La red ferroviaria se extiende hasta Vorkuta en el sector norte de los Urales. Hacia el oeste, las luces de los establecimientos de gas y petróleo iluminan la tundra de Bol´shezeml´skaya.

Región septentrional

La llanura del norte de Europa (o Noreuropea) se extiende hasta los montes Urales en el este y la helada tundra del mar de Barents en el norte. Los Urales son áridos y están cubiertos por una capa de nieve en el norte, con vegetación que escala sus laderas hacia el sur. Los bosques ocupan gran parte de la llanura y son especialmente densos alrededor de Arcángel, al norte del río Dvina Septentrional y a lo largo de su afluente, el Vychegda, en el este. El bosque va disminuyendo hacia el norte y ha sido talado para dar lugar a la agricultura en algunas zonas del sur. Los lagos Ladoga (*Ladozhskoye Ozero*) y Onega (*Onezhskoye Ozero*) ocupan grandes depresiones en las tierras bajas que se encuentran entre el Mar Blanco y el Golfo de Finlandia hacia el oeste. El río Kama se levanta en los Urales y se une con el Volga, que corre hacia el sur hasta el mar Caspio.

El río Kama se ve en esta imagen tomada por el transbordador espacial. Esta sección del río está corriente abajo de la capital de la región, Perm, donde el Kama pasa a través de tierras cultivadas y bosques antes de ingresar en el embalse de Votkinsk, contenido por una represa en la ciudad de Chaykovskiy.

En esta imagen, Moscú aparece de color gris y la nieve ocupa las zonas libres de bosques. El río Moskva zigzaguea por el centro de la capital rusa, hogar de casi nueve millones de personas. La ciudad es el centro neurálgico de los transportes de la región. Se observan un camino de circunvalación y líneas de ferrocarril que se dirigen hacia el noroeste, el nordeste y el sudeste.

FEDERACIÓN RUSA EN CIFRAS

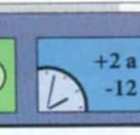

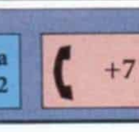

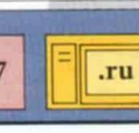

NOMBRE OFICIAL: FEDERACIÓN RUSA | CAPITAL: MOSCÚ | POBLACIÓN: 147,2 MILLONES | MONEDA: RUBLO | IDIOMAS: RUSO

Con un territorio de 17 millones de kilómetros cuadrados, la Federación Rusa es el país más grande del mundo. Con la disolución de la URSS, en 1991, Rusia se convirtió en una nación soberana e independiente. Mediante la CEI mantiene su tradicional dominio en Asia Central y parte de Europa, donde hay más Estados que habían integrado la URSS. Aunque un 80% de la población está conformada por rusos hay otros 150 grupos étnicos menores, la mayoría con sus territorios nacionales junto a las fronteras de Rusia. El regionalismo y el separatismo, como el que provocó los conflictos de Chechenia y Daguestán, figuran entre los principales temas nacionales. En el 2000, el ex integrante de la KGB, ex primer ministro y ex presidente interino, Vladimir Putin, ganó las elecciones. Luego, ante el Parlamento, describió la situación de Rusia en ese momento: "Si se mantiene la tendencia de retraso económico respecto de las grandes potencias nos convertiremos en un país del Tercer Mundo".

RANKING MUNDIAL

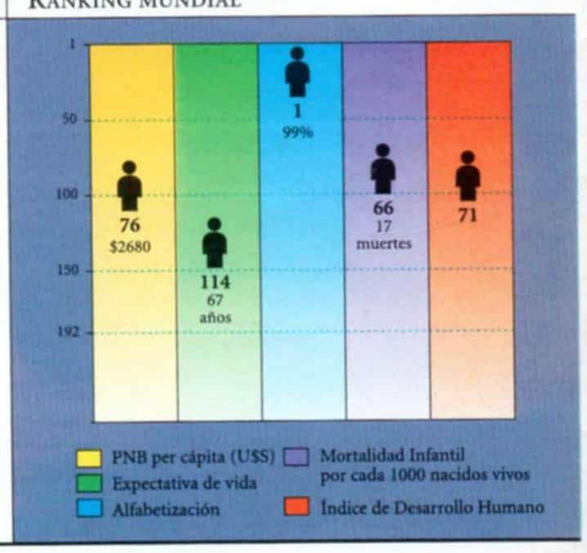

CLIMA

TABLA DEL TIEMPO

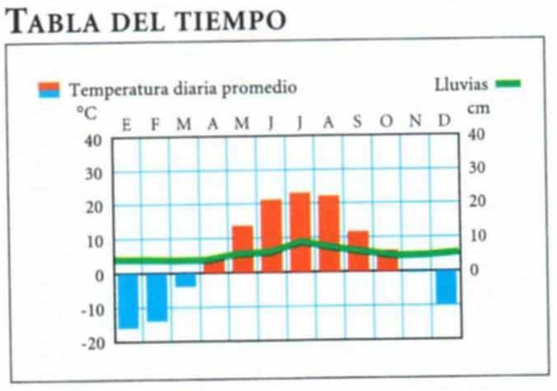

Rusia tiene clima continental, caracterizado por las dos estaciones principales muy distintas. La primavera y el otoño son breves períodos de transición entre un tibio verano y un invierno gélido. La temperatura tiene muy poca variación entre el norte y el sur, aunque baja drásticamente hacia el este. En Siberia, se llegaron a registrar –70°C en enero.

TRANSPORTE

Sheremetyevo, Moscú
4 mill. de pasajeros

4.886 buques

LA RED DE TRANSPORTES


963.000 km
No
86.660 km
101.000 km

La red de transportes es amplia. En las ciudades circulan tranvías y colectivos y Moscú cuenta con una completa red de subtes. En las zonas rurales, en cambio, hay pocos autos y la población depende de los servicios de transporte interurbano. Con la privatización, a partir de 1991, aparecieron numerosas líneas aéreas. Pero el ex monopolio estatal Aeroflot sigue siendo la principal, bajo su nuevo nombre: Russian International Airlines.

TURISMO

15,3 mill. de visitantes

Creció 220%
(1995-1996)

INGRESO DE TURISTAS

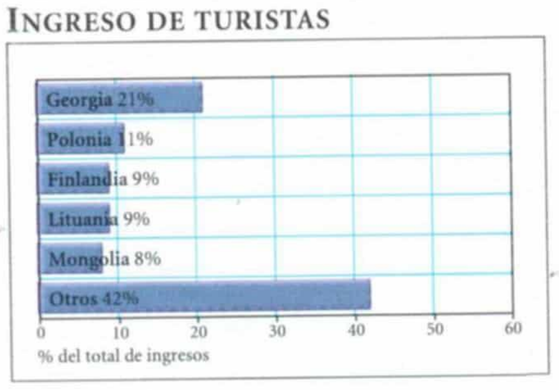

La privatización y división de Intourist, la única agencia de turismo del período soviético, condujo a la amplia expansión de las oportunidades del sector. Cada región busca atraer visitantes. Para 1998, el total de turistas por año era de casi 16 millones. Moscú y San Petersburgo son los destinos preferidos.

Sin embargo, muchas regiones siguen siendo inaccesibles para los turistas. La ley que prohibía conocer los Urales desde la época del comunismo fue levantada recientemente. Hay balnearios sobre el Mar Negro, como Sochi, donde se están construyendo grandes complejos hoteleros inspirados en los de Acapulco.

Actualmente se puede viajar desde San Petersburgo hasta Tashkent en el lujoso tren oficial del ex presidente Brezhnev. También se puede recorrer el Volga, visitar monasterios medievales, pasear por los bosques rusos, pescar salmones en la península de Kola, viajar en aviones MIG o pasear en tanques T-84.

POBLACIÓN

Ruso

9/km2

POBLACIÓN URBANA Y RURAL

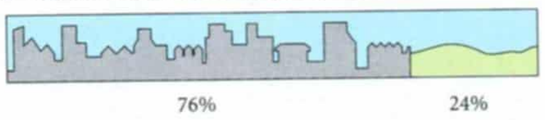

RELIGIÓN



GRUPOS ÉTNICOS

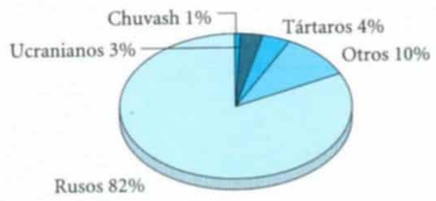

En la URSS, los rusos representaban 50% de la población pero actualmente conforman la gran mayoría. Aún hay un número significativo de pobladores rusos en las repúblicas vecinas, en particular Ucrania y Lituania, así como en Asia Central. Sin embargo, la exaltación del nacionalismo hizo que muchos rusos de Asia Central volvieran a su país.

Dentro de Rusia aumentaron las tensiones étnicas, en particular en el Cáucaso. Hay 37 nacionalidades con territorios propios dentro de la Federación y 95 nacionalidades sin territorio (aunque apenas constituyen el 6% de la población).

La vida social no cambió significativamente desde el fin del comunismo. Sin embargo, al levantarse la censura, se observa una mayor expresión de la sexualidad, las ideologías y los credos religiosos.

Aunque se registró un aumento del material pornográfico y de la prostitución, esta tendencia se limita a las grandes ciudades. También se observa el resurgimiento de los cultos ortodoxo ruso y musulmán. Sin embargo, la asistencia a los templos es bastante inferior a la registrada en Occidente. Un cambio notorio dentro de las conversaciones corrientes es la creciente importancia del dinero.

La posición de la mujer cambió muy poco. Muchas padecen del aumento del desempleo pero esto refleja más bien la desaparición de muchos puestos de trabajos y no un cambio motivado por el sexo.

Muchos rusos tienen un nivel de vida modesto, que cayó aún más con la crisis económica de fines de los 90. A principios de 1999, 12,4% de la mano de obra estaba desempleada, aunque los registros oficiales indicaban sólo 2,4%.

PIRÁMIDE POBLACIONAL

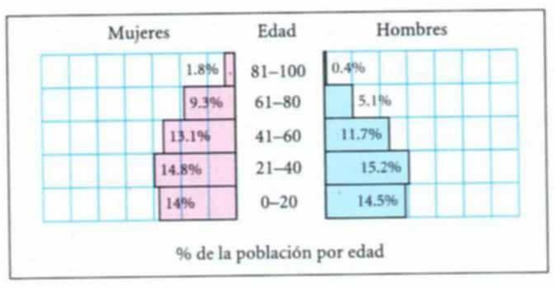

POLÍTICA

1999/2003

Vladimir Putin

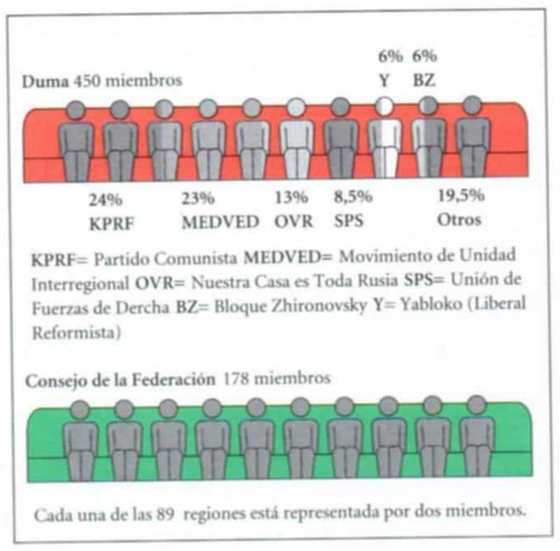

PRINCIPALES ASPECTOS POLÍTICOS

Rusia tiene un Parlamento bicameral (Consejo Federal y *Duma*) y un presidente designado mediante elección directa. El presidente nombra al primer ministro, con acuerdo legislativo.

El país está integrado por diferentes formas de gobierno local. Recientemente se tomaron medidas para aumentar el control del gobierno central (ver Pág. 387).

EL GOBIERNO DE YELTSIN

Rusia fue el principal integrante de la URSS entre 1922 y 1991. Entre ese año y el 2000, Boris Yeltsin ocupó la presidencia. Con las elecciones de 1995 el Partido Comunista se convirtió en la agrupación con mayor representación en la *Duma*.

Ante esta situación, Yeltsin sacó de su gobierno a varios reformistas de alto perfil, como Anatoly Chubais, para protegerse del comunismo y de las críticas nacionalistas. En 1996, Yeltsin recibió un fuerte respaldo del FMI, que se concretó en el otorgamiento de créditos.

El líder comunista, Guennady Zyuganov, fue el principal opositor de Yelstin en las elecciones presidenciales de 1996. Para muchos observadores, Yeltsin no podía ganar mientras los soldados rusos estuvieran combatiendo en Chechenia. Sin embargo, Yelstin salió airoso de la segunda vuelta gracias al apoyo del tercer candidato, el general Aleksandr Lebel, nombrado en el área de Seguridad.

Poco después se firmó un tratado de paz con Chechenia. Lebel fue reemplazado en octubre de 1996, cuando se especulaba sobre la salud del mandatario y de la lucha de poder sobre su sucesión. Yeltsin había sido hospitalizado dos veces en 1995 por problemas cardíacos y sometido a una operación de cirugía mayor un año después. Sus problemas de salud y su comportamiento errático fueron uno de los principales temas de la época.

El retorno de Chubais como jefe de gabinete y luego como primer ministro suplente y ministro de Finanzas, alentaron las reformas. Sin embargo, Chubais, que contaba con un gran apoyo popular, perdió su cargo por un escándalo en 1997.

Yeltsin adoptó una posición arriesgada en 1998 al enfrentarse a la *Duma* por la destitución del Consejo de Ministros en pleno e imponer al joven y poco conocido Sergei Kiriyendo como primer ministro en lugar del veterano Víktor Chernomyrdin.

En cinco meses, y frente a la mayor crisis de confianza en la economía, Yelstin volvió a cambiar de estrategia e intentó restituir el poder a Chernomyrdin. Esta vez la *Duma* se opuso y estalló una aguda crisis política, hasta que el ministro de Relaciones Exteriores, Yevgeny Primakov, fue nombrado como primer ministro sus-

Plaza Roja en Moscú, con el Kremlin a la derecha. *Es la sede del gobierno ruso.*

tituto, en un gesto que conformó al PC.

Primakov fue destituido en mayo de 1999. Lo sustituyó Sergey Stepashin quien a su vez fue reemplazado tres meses después por Vladimir Putin. El relevo de Primakov fue interpretado como una jugada de Yeltsin para eliminar un poderoso rival ante las elecciones presidenciales del 2000.

LOS DESAFÍOS DE PUTIN

En esos comicios, los comunistas se convirtieron en la principal fuerza de la *Duma*. En marzo del 2000, un 52% de los votantes eligió a Putin, candidato del Partido de la Unidad, como nuevo presidente. Entonces, los comunistas alcanzaron el 30% de los votos.

Ante el Parlamento, Putin describió los principales ejes de su gobierno: garantizar el derecho a la propiedad, eliminar el trato preferencial para algunas empresas, terminar con la intervención estatal innecesaria, reducir la carga fiscal, impulsar el desarrollo de la banca y concentrar la ayuda social en los más necesitados.

ASUNTOS INTERNACIONALES

Después de 1991 Rusia tuvo muy poca iniciativa independiente en los asuntos internacionales y, en general, apoyó a Estados Unidos. Sin embargo, desde 1993, comenzó a desarrollar una política exterior propia.

Así, durante la gestión de Primakov, se adoptó una "línea dura" respecto de algunos temas, como la expansión de la OTAN hacia el este. El bombardeo de la OTAN a Yugoslavia debido a la crisis de Kosovo, en 1999, volvió a poner en jaque las relaciones de Rusia con Occidente, debido a la afinidad entre los rusos, la población cristiana ortodoxa de Yugoslavia y los serbios eslavos. Su prestigio se restableció al participar en las iniciativas diplomáticas y en las misiones de paz en Kosovo.

Rusia es el socio más importante de la Comunidad de Estados Independientes (CEI), países que también formaron parte de la URSS, y mantiene tropas en muchos de ellos. Bielorrusia se ha manifestado a favor de una mayor integración e incluso de su incorporación a Rusia (ver C34/P374).

En el 2000, Putin se reunió con el presidente Bill Clinton y se manifestó en contra del proyecto estadounidense para establecer un escudo antimisiles. En cambio, se mostró favorable a reforzar las relaciones de Rusia con Europa.

DEFENSA

Presupuesto: US$ 64.000 millones

Se redujo 14% en 1997

FUERZAS ARMADAS



En 1991, Rusia heredó un contingente de 2,7 millones de hombres, que pasó a la mitad en siete años. Los recortes en el presupuesto de Defensa han sido muy importantes durante el gobierno de Yeltsin. En el 2000, el Estado Mayor informó que las fuerzas armadas alcanzaron un "límite crítico" a partir del cual comienza un proceso al que calificó como "impredecible".

ECONOMÍA

US$ 394.900 millones

6-21.55 rublos

Ranking mundial del PNB	13°
PNB per cápita	US$ 2.680
Balanza de pagos	US$ -3.300 millones
Inflación	14,6%
Desempleo	11%

IMPORTACIONES

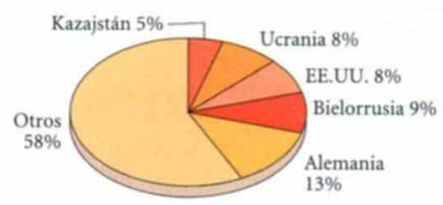

EXPORTACIONES

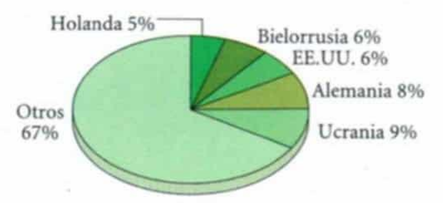

ASPECTOS FAVORABLES

Rusia posee gran cantidad de recursos naturales, en especial, hidrocarburos, metales preciosos, combustibles y maderas. Además, existe una enorme base de ingeniería y científica y hay algunos emprendimientos empresariales muy dinámicos.

ASPECTOS DESFAVORABLES

La venta de los bienes del Estado estuvo marcada por la corrupción y muchos de ellos habrían sido adquiridos a precios muy por debajo de su valor. En general, se considera que el crimen organizado domina enormes áreas de la economía. Muchos de los oficios desarrollados durante la era comunista no son relevantes ante una economía mundial cada vez más competitiva. Por otra parte, la inflación destruye los ahorros internos y el poder adquisitivo. La crisis de confianza de los inversionistas, a mediados de 1998, obligó a una fuerte devaluación y a reestructurar el acuerdo con el FMI.

PERFIL

El colapso de la producción industrial comenzó cuando Mikhail Gorvachov introdujo los principios de la economía de mercado a finales de los 80. Cinco años después, la inflación se redujo al más bajo nivel desde que se iniciaron las reformas y el valor del rublo se mantuvo. El programa de estabilización estaba respaldado por la comunidad internacional y el FMI.

Sin embargo, las esperanzas desaparecieron en 1998, cuando Yeltsin vaciló entre estar a favor de las reformas o tratar de apaciguar a una enfurecida población y a los comunistas en el Parlamento. El gobierno de Primakov nombró a prominentes figuras que tenían el respaldo de los comunistas en cargos claves, incluyendo el Banco Central.

Pero no fue suficiente. Para fines de los 90, el PBI había caído a la mitad de los valores de una década atrás y según el propio Putin para que Rusia alcance los niveles actuales de desarrollo de España o Portugal su economía deberá crecer un 8% anual durante 15 años.

TEMAS DEL PAÍS

Para fortalecer el poder del presidente sobre las 89 regiones de Rusia, Putin estableció siete distritos federales, a cargo de ministros plenipotenciarios. Cada uno de estos distritos está formado por una serie de regiones.

Los nuevos distritos son: Central (sede: Moscú), Nordeste (San Petersburgo), Cáucaso Norte (Rostov), Volga (Nizhniy Novgorod), Urales (Yekaterinburg), Siberia (Novosibirsk) y Extremo Oriente (Jabarovsk).

Durante el gobierno de Yeltsin, en cambio, se concedió un alto grado de autonomía y poder a las autoridades regionales. Según algunos expertos, muchas de las leyes regionales contradicen la Constitución rusa.

Pero en el Consejo de la Federación se aseguró que las medidas de Putin no restarán poder a las autoridades locales.

Más cifras sobre Rusia en C36/Págs. 398 y399

Principales industrias e infraestructura

aeroespacial	hierro y acero	capital
automotriz	minería	princ. poblaciones
química	petróleo	aeropuerto internac.
mecánica	textil	princ. carreteras
gas	maderera	princ. áreas industriales

CRONOLOGÍA

Las distintas civilizaciones establecidas en el actual territorio ruso fueron dominadas en el siglo VI por los kazaros, un grupo de pueblos turcos e iraníes, y desarrollaron un gran imperio. La invasión de los tártaros (1240-1480) dejó una marca indeleble en el idioma y el carácter rusos. Los zares gobernaron hasta el siglo XX.

1904-5 | Guerra ruso-japonesa.
1905 | Revolución "Domingo Rojo" en San Petersburgo contra el zar Nicolás II.
1914 | Rusia participa en la Primera Guerra Mundial.
1917 | Revolución de febrero: abdica el zar. Revolución de octubre: los bolcheviques toman el poder, liderados por Lenin.
1918 | El zar y su familia son asesinados.
1922 | Se establece la URSS.
1924 | Muere Lenin. Josip Stalin gana la lucha por el poder.
1928 | Primer plan quinquenal: industrialización y colectivización forzosa de las tierras.
1936-8 | Persecusión sistemática de los oponentes a Stalin. Epoca del Gran Terror.
1939 | Pacto de no agresión con Alemania.
1941 | Alemania ataca a la URSS.
1943 | Victoria soviética en Stalingrado.
1945 | Conferencia de Yalta y entrada de tropas rusas en Berlín.
1947 | Comienza la Guerra Fría.
1953 | Muere Stalin. Asume un triunvirato en el que participa Nikita Krushchev.
1957 | Krushchev consolida su poder. Proceso de "desestalinización".
1961 | El soviético Yuri Gagarin es el primer hombre en llegar al espacio.
1962 | Crisis de los misiles soviéticos en Cuba.
1964 | Krushchev es depuesto y sustituido por Leonid Brezhnev.
1965 | Nikolai Podgorni es nombrado presidente.
1977 | Podgorni es sustituido por Brezhnev.
1979 | Invasión de Afganistán. Segunda etapa de la Guerra Fría.
1982 | Muere Brezhnev. Yuri Andropov lo sucede como secretario general del PC.
1984 | Muere Andropov. Lo sucede Konstantin Chernenko.
1985 | Muere Chernenko. Lo sucede Mijail Gorbachov, que inicia la *Perestroika* (transformación).
1986 | Accidente nuclear en Chernobyl (Ucrania).
1988 | Gorbachov, presidente el Soviet Supremo. Conflictos nacionalistas.
1990 | Gorbachov se convierte en presidente. Se reconoce el multipartidismo y la propiedad privada.
1991 | Boris Yeltsin es electo presidente de Rusia. Infructuoso golpe de Estado de la derecha, al que se le oponen Yeltsin y los moscovitas. Se disuelve la URSS se crea la Comunidad de Estados Independientes (CEI). Renuncia de Gorbachov.
1993 | Nueva Constitución.
1994 | El ejército ruso invade Chechenia, que había tratado de separarse.
1996 | Reelección de Yeltsin. Admisión de Rusia en el Consejo de Europa.
1998 | Crisis económica.
1999 | Nuevos combates en Chechenia y conflicto en Daguestán. Yeltsin renuncia y es reemplazado interinamente por Vladimir Putin.
2000 | Putin gana las elecciones presidenciales.

Clarín

DORLING KINDERSLEY

GRAN ATLAS

Clarín 2000

la tierra desde el satélite

36 EUROPA

RUSIA: REGION EUROPEA MERIDIONAL

MAR MEDITERRANEO

CIFRAS

Biblioteca **Clarín**
Invitación al saber

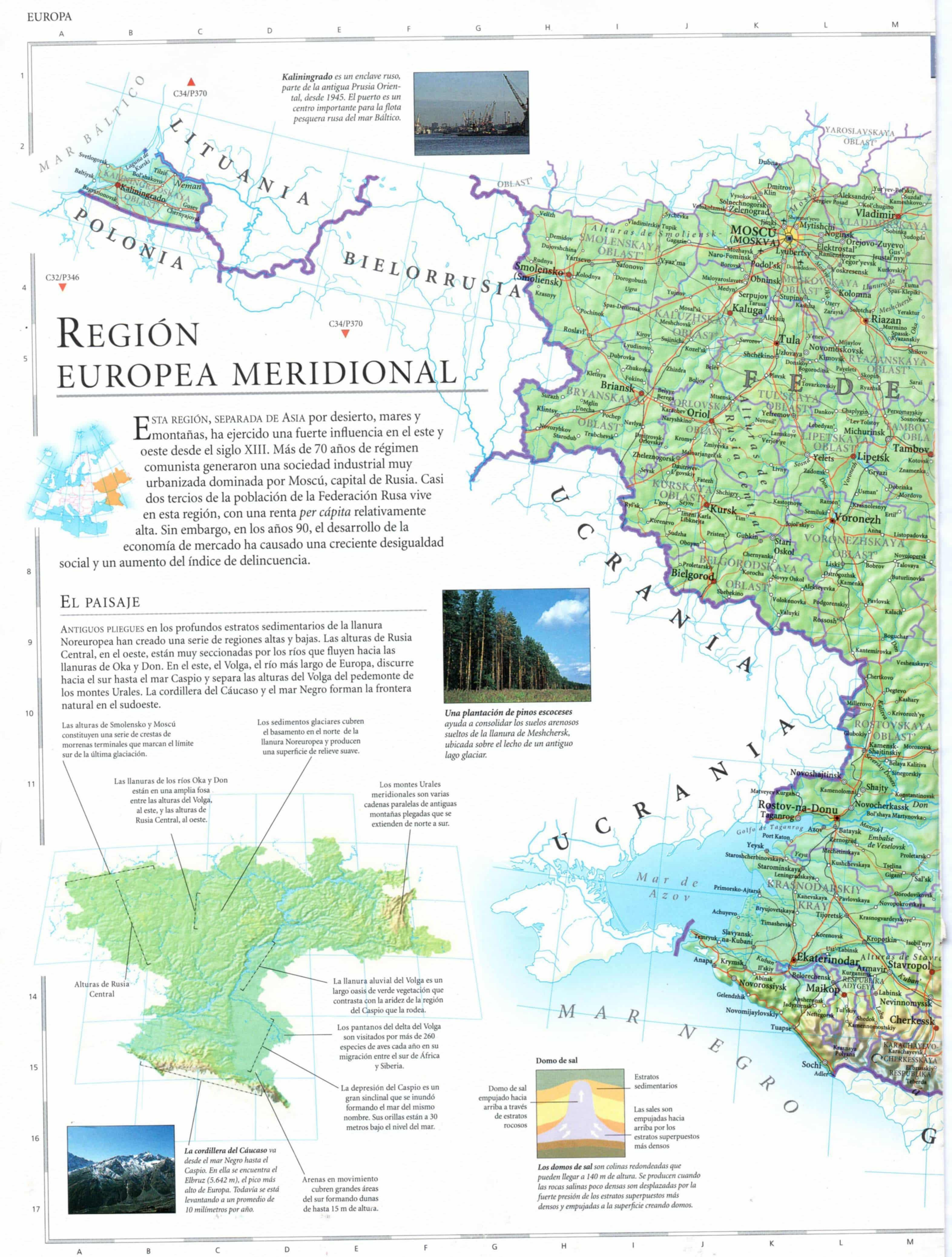

Kaliningrado es un enclave ruso, parte de la antigua Prusia Oriental, desde 1945. El puerto es un centro importante para la flota pesquera rusa del mar Báltico.

REGIÓN EUROPEA MERIDIONAL

ESTA REGIÓN, SEPARADA DE ASIA por desierto, mares y montañas, ha ejercido una fuerte influencia en el este y oeste desde el siglo XIII. Más de 70 años de régimen comunista generaron una sociedad industrial muy urbanizada dominada por Moscú, capital de Rusia. Casi dos tercios de la población de la Federación Rusa vive en esta región, con una renta *per cápita* relativamente alta. Sin embargo, en los años 90, el desarrollo de la economía de mercado ha causado una creciente desigualdad social y un aumento del índice de delincuencia.

EL PAISAJE

ANTIGUOS PLIEGUES en los profundos estratos sedimentarios de la llanura Noreuropea han creado una serie de regiones altas y bajas. Las alturas de Rusia Central, en el oeste, están muy seccionadas por los ríos que fluyen hacia las llanuras de Oka y Don. En el este, el Volga, el río más largo de Europa, discurre hacia el sur hasta el mar Caspio y separa las alturas del Volga del pedemonte de los montes Urales. La cordillera del Cáucaso y el mar Negro forman la frontera natural en el sudoeste.

***Una plantación de pinos escoceses** ayuda a consolidar los suelos arenosos sueltos de la llanura de Meshchersk, ubicada sobre el lecho de un antiguo lago glaciar.*

Las alturas de Smolensko y Moscú constituyen una serie de crestas de morrenas terminales que marcan el límite sur de la última glaciación.

Los sedimentos glaciares cubren el basamento en el norte de la llanura Noreuropea y producen una superficie de relieve suave.

Las llanuras de los ríos Oka y Don están en una amplia fosa entre las alturas del Volga, al este, y las alturas de Rusia Central, al oeste.

Los montes Urales meridionales son varias cadenas paralelas de antiguas montañas plegadas que se extienden de norte a sur.

Alturas de Rusia Central

La llanura aluvial del Volga es un largo oasis de verde vegetación que contrasta con la aridez de la región del Caspio que la rodea.

Los pantanos del delta del Volga son visitados por más de 260 especies de aves cada año en su migración entre el sur de África y Siberia.

La depresión del Caspio es un gran sinclinal que se inundó formando el mar del mismo nombre. Sus orillas están a 30 metros bajo el nivel del mar.

***La cordillera del Cáucaso** va desde el mar Negro hasta el Caspio. En ella se encuentra el Elbruz (5.642 m), el pico más alto de Europa. Todavía se está levantando a un promedio de 10 milímetros por año.*

Arenas en movimiento cubren grandes áreas del sur formando dunas de hasta 15 m de altura.

Domo de sal

Domo de sal empujado hacia arriba a través de estratos rocosos

Estratos sedimentarios

Las sales son empujadas hacia arriba por los estratos superpuestos más densos

***Los domos de sal** son colinas redondeadas que pueden llegar a 140 m de altura. Se producen cuando las rocas salinas poco densas son desplazadas por la fuerte presión de los estratos superpuestos más densos y empujadas a la superficie creando domos.*

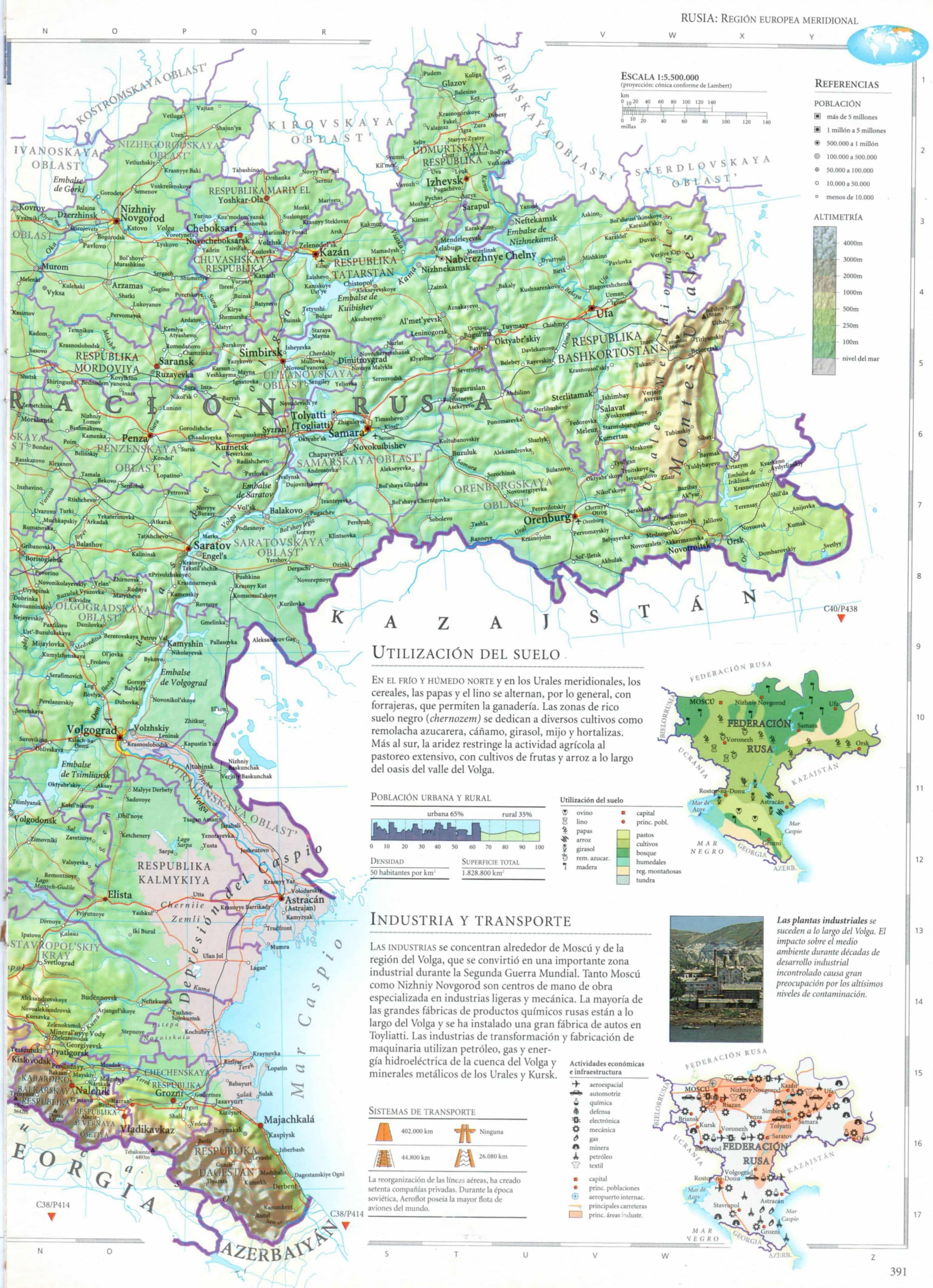

UTILIZACIÓN DEL SUELO

EN EL FRÍO Y HÚMEDO NORTE y en los Urales meridionales, los cereales, las papas y el lino se alternan, por lo general, con forrajeras, que permiten la ganadería. Las zonas de rico suelo negro (*chernozem*) se dedican a diversos cultivos como remolacha azucarera, cáñamo, girasol, mijo y hortalizas. Más al sur, la aridez restringe la actividad agrícola al pastoreo extensivo, con cultivos de frutas y arroz a lo largo del oasis del valle del Volga.

POBLACIÓN URBANA Y RURAL

urbana 65% — rural 35%

0 10 20 30 40 50 60 70 80 90 100

DENSIDAD	SUPERFICIE TOTAL
50 habitantes por km²	1.828.800 km²

Utilización del soluelo

- ovino
- lino
- papas
- arroz
- girasol
- rem. azucar.
- madera
- capital
- princ. pobl.
- pastos
- cultivos
- bosque
- humedales
- reg. montañosas
- tundra

INDUSTRIA Y TRANSPORTE

LAS INDUSTRIAS se concentran alrededor de Moscú y de la región del Volga, que se convirtió en una importante zona industrial durante la Segunda Guerra Mundial. Tanto Moscú como Nizhniy Novgorod son centros de mano de obra especializada en industrias ligeras y mecánica. La mayoría de las grandes fábricas de productos químicos rusas están a lo largo del Volga y se ha instalado una gran fábrica de autos en Toyliatti. Las industrias de transformación y fabricación de maquinaria utilizan petróleo, gas y energía hidroeléctrica de la cuenca del Volga y minerales metálicos de los Urales y Kursk.

Las plantas industriales *se suceden a lo largo del Volga. El impacto sobre el medio ambiente durante décadas de desarrollo industrial incontrolado causa gran preocupación por los altísimos niveles de contaminación.*

SISTEMAS DE TRANSPORTE

402.000 km	Ninguna
44.800 km	26.080 km

La reorganización de las líneas aéreas, ha creado setenta compañías privadas. Durante la época soviética, Aeroflot poseía la mayor flota de aviones del mundo.

Actividades económicas e infraestructura

- aeroespacial
- automotriz
- química
- defensa
- electrónica
- mecánica
- gas
- minera
- petróleo
- textil
- capital
- princ. poblaciones
- aeropuerto internac.
- principales carreteras
- princ. áreas industr.

Región europea meridional

El río Volga es la principal característica geográfica de esta región. Es el río más largo de Europa e irriga la zona hasta desembocar en el mar Caspio. Varias represas controlan su caudal, creando grandes espejos de agua que facilitan la navegación entre las ciudades industriales ubicadas a orillas del río. El Don, más pequeño, desemboca en el mar Negro a través del poco profundo Mar de Azov. Hacia el este se encuentran los desiertos de Kazajstán y las colinas meridionales de los Urales; hacia el sur, la cordillera del Cáucaso, siempre cubierta por hielo y nieve, y el marrón claro del único desierto verdadero de Europa: Kalmykiya. Hacia el oeste, las fértiles tierras cultivadas de la llanura Noreuropea muestra sus colores verdes y marrones oscuros. Los fragmentos verde oscuro de los bosques del norte se hacen más continuos al norte del río Oka, en el oeste, y del Kama, en el este.

La extensa urbanización *de la región es evidente durante la noche. En el norte, Moscú, la capital y la ciudad más grande del país, se distingue claramente, junto con la localidad industrial de Nizhniy Novgorod al nordeste. Alrededor de estos centros, se ven pequeñas ciudades y pueblos. La región del Volga también está densamente poblada, especialmente alrededor de Samara, con ciudades alineadas en los bancos del río.*

La ciudad de Volgograd *es un centro de transportes ubicado en el banco occidental del río Volga, que se observa en la imagen a la derecha de la gran isla. También se ve la línea diagonal de la pista de un aeropuerto cerca del extremo norte. Una hilera de lagos y represas se extiende hacia el sur y un canal los comunica con el río Don al oeste. Entre el Volga y el canal se encuentra una zona baja, extensión de la depresión del Caspio. Muchos de los grandes campos se ven de color marrón en esta imagen tomada en abril de 1994.*

El Mediterráneo

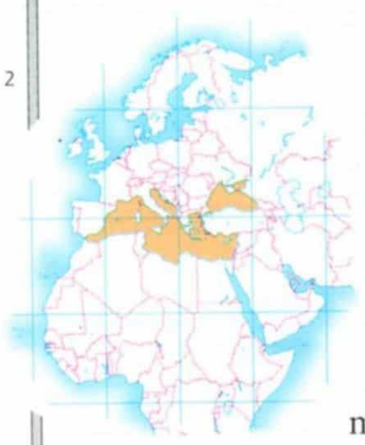

El mar Mediterráneo abarca 4.000 km de este a oeste y separa Europa y África. En su extremo occidental se junta con el Océano Atlántico por el estrecho de Gibraltar. En el este, el Canal de Suez, abierto en 1869, lo comunica con el Océano Índico y al nordeste, el mar de Mármara lo conecta con el Mar Negro. Hay 28 Estados y territorios a orillas del Mediterráneo y en sus costas e islas viven más de 100 millones de personas. En el transcurso de la historia ha sido el centro de grandes imperios y civilizaciones, lo cual se refleja en la variedad de culturas que se encuentran en su litoral. Desde los años 60 el desarrollo en la costa meridional de Europa ha sido rápido, para acomodarse al creciente número de turistas y para permitir la explotación de petróleo y gas. El resultado ha sido el aumento del nivel de contaminación, que amenaza el futuro del mar.

Industria y transporte

La apertura del Canal de Suez convirtió al Mediterráneo en una ruta clave para el transporte marítimo. Las reservas de petróleo y gas, aunque comparativamente pequeñas a escala mundial, están siendo exploradas y explotadas en las costas de Libia, Grecia, Italia, España y Túnez. El mayor recurso natural del Mediterráneo son sus kilómetros de playas y su clima templado. Aquí se genera más de la mitad de los ingresos mundiales por turismo.

***Benidorm** es uno de los centros turísticos más populares de la Costa Blanca, en España. Pequeños puertos pesqueros se han convertido en grandes centros orientados casi exclusivamente al turismo.*

C32/P342

C30/P322

C22/P238

C22/P238

C22/P238

C22/P238

C22/P238

C22/P238

Utilización del suelo y el mar

Una cuarta parte de las especies de peces que se encuentran en el Mediterráneo tiene importancia económica. Las sardinas constituyen la principal captura en las regiones del norte y oeste. La piscicultura, incluyendo la cría de ostras, está ganando importancia en el este. Olivo, cítricos, alcornoques y viñedos prosperan en el clima mediterráneo, que se caracteriza por veranos cálidos y secos e inviernos suaves y lluviosos. España e Italia son los primeros productores mundiales de aceite de oliva.



***El Atlas** es una cordillera de plegamiento situada en Marruecos y Argelia. Se extiende paralela al Mediterráneo y forma una divisoria topográfica y climática entre la costa mediterránea y el Sahara occidental.*

***El cultivo de cítricos,** como limones, limas, naranjas y pomelos es común a lo largo de las costas mediterráneas.*

***El Canal de Suez** comunica el Mediterráneo con el Mar Rojo y es una importante ruta marítima entre Europa y Asia.*

***Las zonas pesqueras** se encuentran por todo el Mediterráneo. La pesca se realiza tradicionalmente a pequeña escala. Como en otras partes, la alta demanda ha causado la disminución de las reservas.*

Utilización del suelo y el mar

- caprino
- ovino
- cereales
- cítricos
- caucho
- pesca
- aceitunas
- girasol
- tabaco
- viñedos
- princ. poblaciones
- pastos
- cultivos
- bosque
- reg. montañosas
- humedales
- desiertos

CHIPRE

Cabo de San Andreas (Cabo Zafer) · Rizokarpaso (Dipkarpaz) · Yialousa (Yenierenköy) · Cabo Kormakíti (Cabo Kornuçam) · Golfo de Mórfoú (Golfo Güzelyurt) · Cabo Arnaoúti · Golfo de Chrysochoú · Lápithos (Lapta) · Kyrenia (Girne) · Akanthoú (Tatlisu) · Trikomon (Ickele) · Lefkónikon (Geçitkale) · Golfo de Famagusta (Gazimağusa Körfezi) · Morfou (Güzelyurt) · NICOSIA · Degirmenlik (Kythréa) · Ágios Sérgios (Yenibogazici) · Famagusta (Gazimağusa) · Vatilí (Vadili) · Lysi (Akdoğan) · Léyka (Leflka) · Kámpos · Katromeritis · Kato Lakatámeia · Ercan · Paralímni · Pólis · Pedoulas · Idálion · Athienou · Agía Nápa · Cabo Greco · Kyperoúnta · Klírou · Dekéleia · Pano Panagía · Olympos · Palaichóri · Aradippou · Pégeia · Pano Léfkara · Larnaca · Base (RU) · Ársos · Kofinou · Páfos · Páchna · Agía Eýlaxis · Koúklia · Episkopí · Limasol (Lemesós) · Golfo de Episkopí · Bahía de Akrotiri · Akrotiri · Cabo Gata · Base (RU)

ESCALA 1:2.000.000
(proyección: cónica conforme de Lambert)
km 0 5 10 20 30 40 50
millas 0 5 10 20 30 40 50

MALTA

Gozo · Cabo San Dimitri · Victoria · Nadur · Mġarr · Cabo il-Wardija · Comino (Kemmuna) · Mar Mediterráneo · Mellieha · Malta · San Pawl il-Bahar · Mosta · St Julian's · Sliema · Hamrun · LA VALLETTA · Rabat · Luqa · Paola · Birzebbuga · Il-Kullana · Bahía Marsaxlokk

ESCALA 1:900.000
(proyección: cónica conforme de Lambert)
0 5 10 20 km
0 5 10 20 millas

***Venecia** fue construida sobre un archipiélago de islas y llanuras fangosas en medio de una laguna del norte del mar Adriático. Los canales de la ciudad permiten la comunicación entre las 118 islas originales.*

***En 1974, Turquía ocupó** la parte septentrional de Chipre y los chipriotas griegos mantuvieron el control de la región meridional. Chipre quedó dividida de hecho y, actualmente, una zona neutral separa las dos partes. En 1983, el norte de la isla se autoproclamó República Turca del Norte de Chipre, que sólo es reconocida por Turquía.*

C32/P342 · C33/P354 · C34/P366 · C35/P378 · C38/P414 · C38/P418 · C22/P238

UCRANIA · FEDERACIÓN RUSA · MOLDAVIA · RUMANIA · BULGARIA · YUGOSLAVIA · BOSNIA-HERZEGOVINA · ALBANIA · GRECIA · TURQUÍA · GEORGIA · SIRIA · LÍBANO · JORDANIA · ISRAEL · ARABIA SAUDÍ · EGIPTO · LIBIA · CHIPRE

Mar Negro · Mar de Azov · Mar Egeo · Mar Jónico · Mar Rojo · Mar Mediterráneo · Cuenca del Adriático · Cuenca del Jónico · Cuenca Levantina · Meseta de Libia · Sinaí · Delta Submarino del Nilo

Odessa · Mariupol · Taganrog · Melitopol · Berdiansk · Yeysk · Mykolayiv · Jerson · Kerch · Novorossiysk · Sebastopol · Simferopol · Yevpatoriya · Ekaterinadar · Stavropol · Nevinnomyssk · Pyatigorsk · Maikop · Cherkessk · Kislovodsk · Nalchik · Vladikavkaz · Tuapse · Sochi · Sojumi · K'ut'aisi · P'ot'i · Batumi · Ploiesti · BUCAREST (BUCUREŞTI) · Constanza · Ruse · Pleven · Shumen · Varna · Sliven · Burgas · SOFIA (SOFIYA) · Stara Zagora · Plovdiv · Edirne · Estanbul (Istanbul) · Zonguldak · Sinop · Samsun · Ordu · Trebisonda (Trabzon) · Erzurum · Corum · Sivas · Adapazarı · Izmit · ANKARA · Kırıkkale · Eskişehir · Polatli · Bandırma · Bursa · Kütahya · Çanakkale · Gelibolu · Edremit · Balıkesir · Kayseri · Malatya · Konya · Uşak · Manisa · Esmirna · Aydın · Denizli · Isparta · Antalya · Finike · Bodrum · Mersin · Adana · Gaziantep · Osmaniye · Iskenderun · Alepo · Antakya · Latakia (Al Lādhiqiyah) · Hamāh · Homs · Trípoli · BEIRUT · DAMASCO (DIMASHQ) · Haifa · Irbid · Az Zarqā' · AMMÁN · Petah Tiqwa · Tel Aviv-Yafo · JERUSALÉN · Gaza · FRANJA DE GAZA · Beer Sheva' · Al 'Aqabah · Eilat · Damietta (Dumyāt) · Port Said · Rosetta (Rashīd) · Kafr el Sheikh · El Mansūra · El Mahalla el Kubra · Ismâiliya · Tanta · Damanhūr · Alejandría · El Alamein · Zagazig · Benha · Shibin el Kōm · Shubrâ el Kheima · EL CAIRO · El Gīza · Helwān · Suez · El Faiyūm · Beni Suef · El Minya · Siwa · Tubruq · Darnah · Al Bayḍā' · Tūkrah · Bengasi (Banghāzi) · Ajdābiya · Surt · As Sultān · An Nawfaliyah · Maribor · Zadar · Split · Mostar · Dubrovnik · Podgorica · Banja Luka · Tuzla · Zenica · SARAJEVO · Kragujevac · Kraljevo · Kruševac · Niš · Priština · Leskovac · Peć · Prizren · Skopje · TIRANA (TIRANE) · Durres · Bitola · Salónica (Thessaloniki) · Larisa · Lamia · Patrás · Corinto (Kórinthos) · Pireo (Piraiéus) · ATENAS (ATHÍNAI) · Esparta · Pylos · Heráklion · Creta · Bari · Brindisi · Lecce · Tarento · Otranto · Crotone · Reggio di Calabria

Cabo Greco · Cabo Gata · Cabo Tarjankut · Cabo Sinop · Cabo Fener · Cabo Bafra · Cabo Civa · Cabo Yasun · Cabo Kirempe · Cabo Igneada · Cabo Kaliakra · Cabo Rodinit · Golfo de Manfredonia · Golfo de Sidra (Khalij Surt) · Golfo de Suez · Golfo de Aqaba · Golfo de Iskenderun · Golfo de Antalya · Golfo de Tagánrog · Golfo de Kerch · Golfo de Corinto · Golfo de Atenas · Golfo de Salónica · Golfo de Orfanikós · Golfo de Rumbah · Golfo de Sirte · Golfo de Ajdābiya · Golfo de Sitía · Golfo de Mirabello · Golfo de Heraklion · Golfo de Kyparissía · Golfo de Argos · Golfo de Nafplion · Golfo de Volos · Golfo de Pagasitikós · Golfo de Kavala · Golfo de Saloniki · Golfo de Sarón · Golfo de Mesenia · Golfo de Laconia · Golfo de Cádiz · Golfo de Valencia · Golfo de Lyon · Golfo de Génova · Golfo de Trieste · Golfo de Venecia · Golfo de Manfredonia · Golfo de Taranto · Golfo de Gaeta · Golfo de Nápoles · Golfo de Salerno · Golfo de Cagliari · Golfo de Palermo · Golfo de Trapani · Golfo de Gela · Golfo de Cartagena · Golfo de Alicante · Golfo de Almería · Golfo de Vizcaya · Golfo de Cádiz · Golfo de Lepanto · Golfo de Patras · Golfo de Argolida · Golfo de Laconia · Golfo de Messenia · Golfo de Kalamata · Golfo de Pylos

El Mediterráneo

El mar Mediterráneo se formó con la convergencia de las plataformas continentales de Africa y Eurasia hace más de 60 millones de años. Gran parte de la costa norte del Mediterráneo fue levantada como resultado de la colisión de Europa y Africa, dando lugar a varios sistemas montañosos. Los Alpes se formaron cuando la Península Itálica se movió hacia el norte junto con la plataforma africana. Las tierras que rodean el mar Egeo y el Mediterráneo oriental aún están expuestas a terremotos. Como mar interior sin gran circulación, el Mediterráneo pierde gran cantidad de agua por evaporación. Como los principales vientos provienen del sudeste, sin embargo, son las montañas de la costa norte las que reciben las lluvias y están cubiertas por bosques verde oscuro, mientras que al sur se encuentra el desierto más grande del mundo.

Golfo de Vizcaya
OCÉANO ATLÁNTICO
Macizo Central
Pirineos
Alpes
Alpes Dolomitas
Milan
Turín
R. Po
Génova
Golfo de Venezia
Bologna
Montes Apenin
Marsella
Monaco
Mar de Liguria
Barcelona
Corsega
Madrid
Lisboa
Valencia
Roma
Nápoles
Mallorca
Menorca
Cerdeña
Sierra Morena
R. Guadalquivir
Sierra de Segura
Ibiza
Islas Baleares
Mar Tirreno
Sierra Nevada
Gibraltar
Estrecho de Gibraltar
Tanger
Ceuta
Melilla
Argel
Palermo
Sicilia
Túnez
Casablanca
Rabat
Malta
Golfo de Gabes
Tripoli
MAR MEDITERRANEO
SAHARA

El estrecho de Gibraltar comunica el Mediterráneo con el Océano Atlántico y separa Europa de Africa. Esta separación tiene poco más de 10 km y, en términos geológicos, Africa termina debajo del valle del río Guadalquivir, en el sur de España, antes de las tierras altas de Sierra Morena, cubiertas por las nubes en el sector izquierdo de la foto. La Sierra Nevada y la Sierra de Segura, cubiertas de nieve, se encuentran en la plataforma continental africana. El territorio británico de Gibraltar, que también reclama España, y el enclave español de Ceuta ocupan la península a ambos lados del estrecho. Otro enclave español, Melilla, se extiende más al este, a lo largo de la costa marroquí.



La ciudad portuaria de Alejandría está en la franja costera del centro de la imagen. Las variaciones de color que se observan mar adentro muestran dos aspectos: el azul claro de los bancos de arena y canales, y el verde amarronado de los sedimentos del delta del Nilo, que pasa a través del lago Mareotis al oeste de la ciudad. El lago ha sido dividido en secciones, de las cuales la central, de color rojo, probablemente contenga piletas de evaporación. La ciudad de Damanhur se encuentra al sudeste, con la verde y fértil tierra irrigada por el Nilo en el medio. Esta fértil zona cuenta con pequeños asentamientos dispersos, caminos y canales.

Gran parte de la costa del Mediterráneo es muy luminosa debido a que cuenta con la mayor concentración de actividad turística del mundo. Los complejos de la costa española y de la Riviera francesa cuentan con algunos de los asentamientos con mayor densidad de población. Turquía, en el sudeste de Europa, y la costa desértica de Africa están menos pobladas.
Montes Cárpatos
R. Dnieper
Ljubljana
Zagreb
Odessa
Mar de Azov
Cord. del Cáucaso
Península de Crimea
Constanza
Bucarest
Alpes Dináricos
Sarajevo
R. Danubio
MAR NEGRO
Mar Adriático
Montes Balcanes
Sofia
Skopje
Tirana
Estambul
Mar de Marmara
Köroglu Daglari
Ankara
Lago Van
Mar Egeo
Montes Pindo
Corfu
Is. Jónicas
Atenas
Esmirna
Lago Tuz
Adana
Mar Jónico
Peloponneso
Isla Mikonos
Isla Paros
Esporadas
Montes Tauro
Mts. Gavur
Alepo
Golfo de Iskenderum
Nicosia
Rodas
Mar de Creta
I. Chipre
Creta
Damasco
Beirut
'Ammán
Jerusalén
Mar Muerto
Golfo de Sidra
Delta del Nilo
Alejandría
El Cairo
Sinai
Meseta de Libia
Golfo de Suez
Depresión de Qattara
R. Nilo
Mar Rojo
R
A

FEDERACIÓN RUSA EN CIFRAS

RECURSOS

4,4 mill. de toneladas

8 millones de barriles por día

31,7 mill. vacunos
17 mill. porcinos
17 mill. ovinos

Carbón, petróleo, gas, oro, dimantes, hierro y manganeso

Rusia es el principal productor mundial de petróleo, gas natural y electricidad, entre otros productos. Las reservas confirmadas hacen de este país el líder en lo que se refiere a hidrocarburos, oro, metales preciosos y madera.

A diferencia de otras repúblicas de la ex Unión Soviética, Rusia no abrió sus recursos a intereses extranjeros para no perder el control ante las multinacionales occidentales. Por eso, sus recursos permanecen subexplotados, debido a la falta de inversión y tecnología. Muchos de los recursos se encuentran en territorios nacionales, como Tatarstan y Sakha Yakutia en Siberia. Esta región busca una mayor autonomía, deseo que convierte la propiedad de tales recursos en un tema político muy delicado.

FUENTES DE ENERGÍA

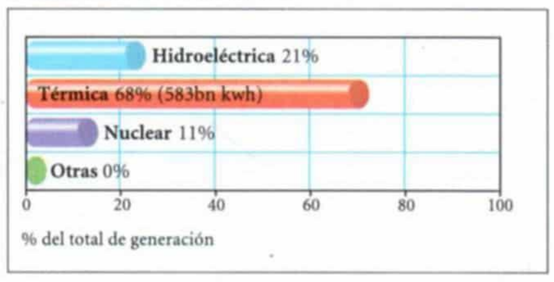

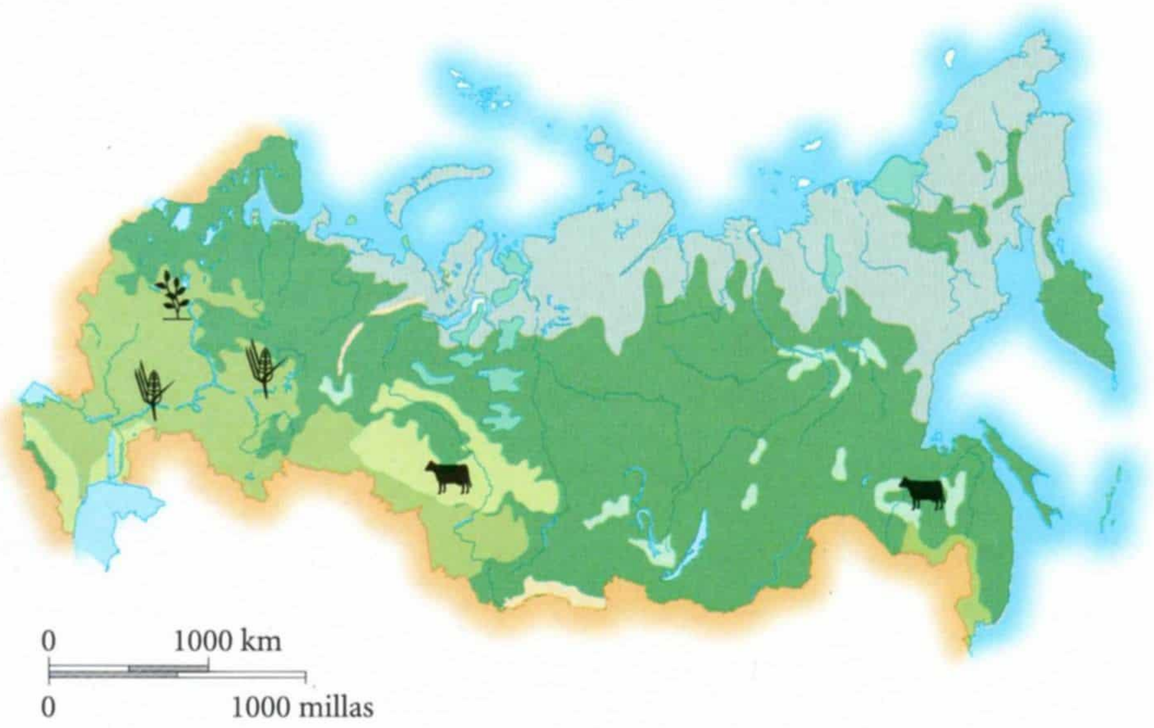

Utilización del suelo y agricultura

- bovinos
- cereales
- pesca
- papas
- capital
- princ. poblaciones
- cultivos
- bosque
- humedales
- región montañosa
- tundra

CUIDADO DEL AMBIENTE

3%

Medio

ACUERDOS SOBRE AMBIENTE

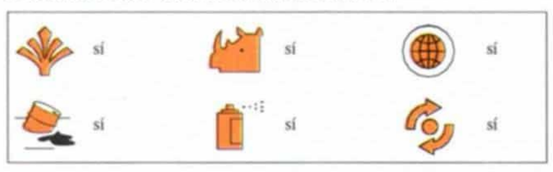

La preocupación por los problemas del ambiente es cada vez mayor desde la caída del comunismo. Sin embargo, hacen falta recursos, voluntad política y conocimientos para tratarlos. Si bien Rusia tiene un movimiento ecologista muy activo, éste no logró un gran apoyo durante las últimas elecciones.

Cada región tiene sus problemas particulares. En el norte, los desechos nucleares arrojados en el Mar de Barents es un problema serio. Más de 17.000 recipientes contaminados fueron arrojados por la Armada rusa, incluyendo un viejo reactor nuclear del rompehielos *Lenin*. Miles de toneladas de armas químicas han sido arrojadas en el mar Báltico, aunque no se ha revelado su ubicación exacta. El río Volga, en Rusia central, está tan contaminado e interrumpido por represas que se extinguieron muchas especies de peces. Pero el problema más grave es el de las plantas químicas y de la industria pesada en los Urales y en la Rusia europea, que en muchos casos no tratan sus residuos.

Siberia. *Una planta metalúrgica ubicada 200 kilómetros al norte del Círculo Polar Artico.*

TEMAS DEL PAÍS

LA GUERRA EN CHECHENIA

Los habitantes de la República de Chechenia, en la precordillera del Cáucaso, son montañaneses que antiguamente fueron organizados en clanes y convertidos al islam sunnita a principios del 1600. Su reclamo y su lucha ha sido siempre el mismo: la independencia del imperio ruso primero, de la Unión Soviética después y, ahora, de la Rusia postcomunista.

Las insurrecciones en Chechenia continuaron incluso después de la revolución de 1917, hasta que en 1944 Stalin ordenó la deportación de los chechenos, a los que acusó de colaborar con los nazis. En pocos días, medio millón de personas (la mayoría de ellos mujeres y niños porque los hombres combatían en el Ejército Rojo) fueron trasladados a las estepas de Kazajstán y recién en 1957 pudieron regresar a su terriotrio.

En 1991, antes la desintegración de la URSS, los anhelos independentistas resurgieron. Se declaró la independencia (desconocida por Moscú) y se creó la guardia nacional. En diciembre de 1994 los rebeldes separatistas volvieron a declarar unilateralmente la independiencia y enfrentaron a las tropas rusas infliéngoles la peor derrota desde la Segunda Guerra mundial.

Los enfrentamientos concluyeron en 1996, tras la firma de un acuerdo de paz provisorio que debía ser ratificado durante el 2000. A comienzos de 1997, las denuncias por violaciones de derechos humanos por parte del ejército ruso en la guerra chechena llegaron a los organismos internacionales pero no se tradujeron en sanciones contra Rusia.

En setiembre de 1999, tras una ola de ataques de los rebeldes chechenos en ciudades rusas, Moscú intensificó su ofensiva y, en octubre, anunció que no reconocía al presidente checheno, Aslan Maskahadov (elegido en 1997), y las tropas federales ocuparon casi dos tercios de la república. Tres meses más tarde, en diciembre, el ejército ruso inició el asalto a Grozni, capital de Chechenia.

Luego de seis meses de campaña, en febrero del 2000, los rebeldes separatistas abandonaron la destruida capital y Putin, presidente interino, anunció la "liberación" de esa ciudad y el triunfo sobre los rebeldes.

Según las estadísticas oficiales, las tropas federales sufrieron 6.090 bajas, cirfra proporcionalmente muy superior a las pérdidas del ejército soviético en Afganistán y en la anterior guerra de Chechenia (4.000 bajas).

En junio, después de varias semanas de calma, se reanudaron los combates y Putin dispuso la intervención de Chechenia. Tras varios fracasos militares, el presidente Putin cambió la estrategia y tomó distancia del conflicto: traspasó los poderes políticos, financieros y policiales de Chechenia al jefe de la administración provisional de la república rebelde. En julio, una cruenta ofensiva de los rebeldes reaviva la guerra en sus expresiones más cruentas. Los islámicos amenazaron con "ataques de gran envergadura" si Moscú no libera a mujeres y niños de los "campos de concentración". Como respuesta, el Kremlin puso en marcha un plan llamado "Torbellino antiterror".

MEDIOS

Circulan 105 diarios por cada 1.000 personas

MEDIOS DE COMUNICACIÓN

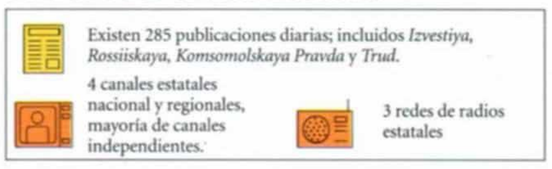
Existen 285 publicaciones diarias; incluidos *Izvestiya, Rossiiskaya, Komsomolskaya Pravda* y *Trud*.
4 canales estatales nacional y regionales, mayoría de canales independientes.
3 redes de radios estatales

Los rusos son ávidos lectores de periódicos. En 1990, las ventas diarias alcanzaban a 166 millones para unos 149 millones de habitantes. Pero con la crisis económica la circulación de periódicos disminuyó notablemente. No obstante, la prensa local y regional tiende a crecer. El viejo diario del partido comunista, *Pravda*, dejó de ser publicado en 1996. *Argumeny i Fakty*, fundado en 1978, es el semanario más vendido con unos 3 millones de ejemplares.

CRIMINALIDAD

1 millón de presos

Aumentó un 27% en 1992

Actualmente, el crimen es un grave problema en Rusia. El número de asesinatos creció de manera impresionante en los últimos años. Muchos de estos homicidios son el resultado de la violencia entre organizaciones criminales. También se registra un aumento de los asaltos y de otros delitos en las grandes ciudades. La corrupción y actividades tipo mafiosas también se han expandido, obteniendo sus recursos de servicios de "protección", prostitución, contrabando y narcóticos, entre otros.

Los jefes mafiosos rusos también subvencionan actividades similares en Europa occidental. El aumento del crimen se ha convertido en un importante tema de debate político.

ÍNDICE DE CRIMINALIDAD

EDUCACIÓN

99%

4,5 m estudiantes

La educación es gratuita y obligatoria entre los 9 y los 15 años. Desde que terminó el régimen comunista, los esfuerzos para actualizar y revisar los contenidos de materias tales como historia y otros temas se ven limitados por la falta de fondos.

Los nuevos liceos privados y los que dirige la Iglesia Ortodoxa suelen dictar cursos en inglés y alemán (idiomas que recobraron importancia en las actividades comerciales). Los estudiantes del nivel terciario reciben un moderado apoyo finan-

ciero por parte del Estado. Algunas instituciones comenzaron a cobrar aranceles a partir de 1990.

El sistema tiene graves problemas de presupuesto y prestigiosas instituciones, como la Academia de Ciencias, se vieron obligadas a reducir personal, a recortar las investigaciones y a recurrir a ingresos que llegan desde el exterior.

SISTEMA EDUCATIVO

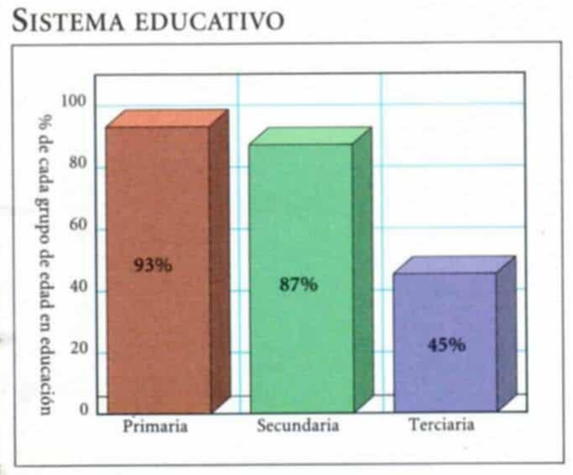

SALUD

1 cada 219 personas

Enfermedades cardíacas, cáncer, accidentes, violencia, tuberculosis.

El sistema de salud pública está en crisis y con frecuencia hay escacez de medicamentos. Hasta 1991, las empresas del Estado se encargaban de la mayoría de los cuidados de la salud.

Actualmente, los empleadores deben hacer aportes a través del Fondo de Seguros Médicos pero muchas empresas privatizadas buscan reducir costos. Las autoridades locales no tienen recursos para hacer frente a tales responsabilidades. Por lo general, los pacientes en los hospitales son alimentados por sus familiares.

GASTOS E INGRESOS

120 por 1.000 habitantes

183 por 1.000 habitantes

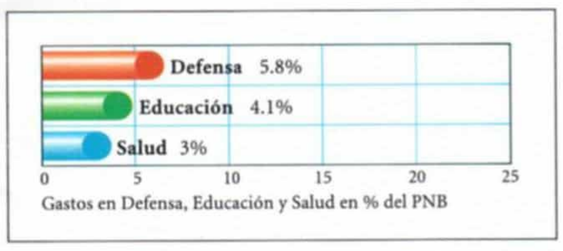

Las desigualdades en la distribución de la riqueza aumentan aceleradamente en Rusia. Una pequeña minoría logró enormes ganancias durante el desmantelamiento de la vieja economía central y se cree que 10% de la población se benefició de algún modo.

Especialmente en Moscú, un creciente número de millonarios hace alarde de su riqueza y los jefes del crimen organizado forman el grupo más rico. Rusia es ahora el principal cliente de autos de lujo que ahora son comunes en Moscú y San Petersburgo. En la actualidad, hay cantidades enormes de dinero depositadas en bancos extranjeros, siendo uno de los destinos favoritos el norte de Chipre.

Frente a esta situación, en el 2000, Putin consideró que como Rusia no tiene la tradición liberal de Estados Unidos o el Reino Unido, necesita un Estado más fuerte. También dijo que aumentará el control estatal sobre las empresas extranjeras que tendrán un acceso limitado a los grandes recursos naturales del país así como a sus estructuras de telecomunicaciones y transporte.

TEMAS DEL PAÍS

PROBLEMAS ECONOMICOS Y SOCIALES DEL GIGANTE RUSO

La crisis de confianza en la economía rusa, en agosto de 1998, puso al descubierto la debilidad crónica de las finanzas del gobierno central. El colapso fue contenido a último momento con la devaluación de la moneda y un paquete de rescate financiero internacional. Un año más tarde, la corrupción en el sistema bancario seguía siendo una de las principales barreras para cualquier tipo de estabilidad financiera.

Ayudado por la devaluación de 1998, el retraso en el pago de la deuda interna y una mayor recaudación impositiva, el gobierno encabezado por Evgueny Primakov (y sus sucesores) comenzó a mejorar de manera notable sus finanzas. De esta manera, las autoridades pudieron ponerse al día con los pagos a los empleados públicos sin recurrir a emitir dinero adicional, como temían muchos economistas.

En tanto, los fabricantes rusos también lograron competir con los productos importados, encarecidos en exceso al devaluarse el rublo. En el transcurso de 1998, los productos hechos en Rusia ya comenzaban a verse nuevamente en los comercios de Moscú y San Petersburgo.

Entonces, se produjo un repentino incremento en los suministros de toda clase de artículos, como bicicletas, lavarropas, heladeras y teteras eléctricas. En las ciudades, la clase media, que de alguna manera había encontrado la forma de superar la crisis de 1998, se mostraba ansiosa por adquirirlos.

Atraso en los sueldos. Sin embargo, para la mayoría de la población, los sueldos y las pensiones, aunque eran pagados con mayor regularidad, estaban retrasados entre uno y dos meses y eran perjudicados por la inflación. Los maestros, por ejemplo, no habían tenido aumento en cinco años.

El Comité de Estadísticas Estatales calculó que durante el primer trimestre de 1999, 55% de los rusos trataba de mantenerse con ingresos inferiores al nivel oficial de subsistencia. El Banco Mundial estimó que para el 2000 el 20% tendría ingresos por debajo de la mitad del nivel de subsistencia.

En las ciudades, es común ver a jubilados ofreciendo las pocas pertenencias que les quedan en improvisados quioscos callejeros con la esperanza de encontrar alguien con dinero que se las compre.

Para mucha gente del interior, el desmantelamiento de la antigua economía centralizada soviética significó la pérdida de su única fuente de empleo. Poblaciones muy remotas fueron construidas exclusivamente para dar soporte a una industria determinada, como siderúrgica, carbón, astilleros, máquinas herramientas y producción de armas.

Pero muchas de estas industrias no pudieron ser privatizadas, por carecer de un mercado para su producción, y continuaron en manos del Estado. Sus empleados, obligados a trabajar menos horas o despedidos, deben ahora vivir de las promesas, la asistencia del Estado y el trueque.

La desaparición de las acciones de bienestar social que ofrecía el Estado, por ejemplo en el cuidado de la salud, hizo que esta situación se convirtiera en algo mucho más catastrófico y dejó a millones de personas sin muchas alternativas, una de ellas la migración ilegal.

Al mismo tiempo, los índices de alcoholismo, drogadicción y suicidios crecieron de manera notoria. Las personas más afectadas son aquellas que no tienen acceso ni al trabajo ni a la tierra y que viven con sus hijos en pequeños asentamientos urbanos. Donde es posible, la gente siembra en sus terrenos para tener comida y valerse del trueque.

Por lo tanto, la importancia de la economía formal queda reducida al extremo, al tiempo que los alquileres y los impuestos de servicios y transportes siguen siendo subsidiados. Aun cuando el efectivo cambia de manos, sólo 28% del dinero que ingresa a los negocios queda registrado en la caja, según un informe de noviembre de 1998 elaborado por el auditor estatal encargado de los ingresos fiscales, que estima que 40% de todas las compras entran en el mercado negro.

Además, en algunas zonas, la industria pesada provocó una fuerte contaminación en sus alrededores. Se destaca la contaminación de los ríos por los residuos tóxicos de la industria metalúrgica en la península de Kola, al norte de Rusia. Los problemas de la eliminación de los desechos radioactivos afectan la costa norte en particular, aunque los peores legados de la desaparecida Unión Soviética, relacionados con el accidente nuclear de Chernobyl y el viejo sitio de pruebas nucleares en Semipalatinsk, fueron heredados por Bielorrusia, Ucrania y Kazajstán.

La esperanza puesta en el petróleo. Una de las actividades que mayor peso tendría en el aparentemente brillante porvenir nacional es la del gas y el petróleo, cuyos ingresos por exportaciones crecieron con la devaluación del rublo y el aumento del precio del crudo. Gazprom, la gigantesca empresa que tiene el monopolio del gas, fue la más beneficiada.

Sin embargo, la industria petrolera rusa todavía tiene costos muy altos. Ello se debe en parte a su ineficacia y en parte a las enormes distancias recorridas por los oleoductos para transportar la producción hacia sus mercados, por lo general en Europa occidental.

Algunas de las repúblicas dentro de la Federación Rusa se muestran cada vez más interesadas en tener un mayor control sobre sus recursos minerales. En la industria petrolera, en particular, muchas están convencidas de que pueden manejarla de manera más rentable a nivel regional y no quieren que el dinero recaudado sea destinado hacia las zonas más pobres.

El regionalismo basado en el descontento con el control de la economía central comenzó a ser un tema político clave en los últimos años.

Tatarstan es un ejemplo. Esta república sobre el Volga, a unos 1.000 km de Moscú, es la única además de Chechenia que se negó en 1992 a firmar el tratado entre la Federación Rusa y sus partes constituyentes. Su presidente, Mintimer Shaimiev, negoció un acuerdo en 1994 que le confería mejores términos para la autonomía y establecía en detalle la repartición de los ingresos.

Tatarstan evitó correr presurosa hacia la privatización para permitir a los ex gerentes apropiarse de manera efectiva de mayores activos. Al continuar controlado la empresa petrolera de la república, Tatneft, sigue siendo una fuente de ingresos y una ruta para los préstamos extranjeros.

Los grandes grupos empresarios. Otro factor importante en el rompecabezas ruso es el papel de los grandes empresarios. Hace poco, estalló una "guerra" entre el Kremlin y algunos de estos poderosos líderes. La Fiscalía General hizo allanamientos en las oficinas de Media Most, grupo de medios opositor al Kremlin, y de Gazprom.

Vladimir Gusinski, presidente de Media Most, ha sido acusado de estafa. Fue arrestado y liberado por cargos de fraude pero él considera que se trata de una intimidación contra la libertad de prensa.

Gazprom, en tanto, habría dado avales para que el grupo de medios obtenga créditos por unos 200 millones de dólares. Las acciones legales también alcanzan a Lukoil, una de las principales petroleras, que habría evadido impuestos.

Más allá de estas acusaciones, estudios privados revelaron que en el sector siderúrgico, por ejemplo, tres grandes empresas se quedan con el 55% del mercado. Y que la productividad, comparada con la de Estados Unidos, bajó de un 30% en 1991 a un 19% en 1997.



Cruzando el hielo. El estrecho de Bering, congelado en esta foto, separa Siberia de Alaska.

Clarín

DORLING KINDERSLEY

GRAN ATLAS

Clarín 2000

la tierra desde el satélite

37 ASIA

MAPA FÍSICO

MAPA POLÍTICO

RECURSOS ECONOMICOS

CIFRAS

Biblioteca Clarín
Invitación al saber

MAPA FÍSICO

ASIA se puede dividir en dos regiones distintas. El paisaje septentrional consiste en antiguas cadenas montañosas, como los montes Urales, escudos, mesetas, como la de Siberia central, y cuencas. Los relieves de Asia meridional son más recientes: se formaron por la actividad tectónica que empezó hace 65 millones de años y que creó una cadena montañosa casi continua que empieza en Europa y que culmina en la imponente cordillera del Himalaya. Al norte de las montañas hay una franja de desiertos, como el de Gobi y el Takla Makan. En el sur, la actividad tectónica ha creado arcos de islas de 7.000 km. Al oeste está el escudo de Arabia, que formó parte de la placa africana (más datos físicos en Págs. 404/5).



EL ESCUDO ARÁBIGO Y LA MESETA DE IRÁN

HACE UNOS CINCO MILLONES DE AÑOS, la ruptura de la corteza continental separó la placa arábiga de la placa africana e inundó el Mar Rojo. Cuando esta fosa tectónica se ensanchó, la placa arábiga chocó con la euroasiática y parte del fondo del mar de Tetis se convirtió en los montes Zagros, que se extienden a través de Irán.

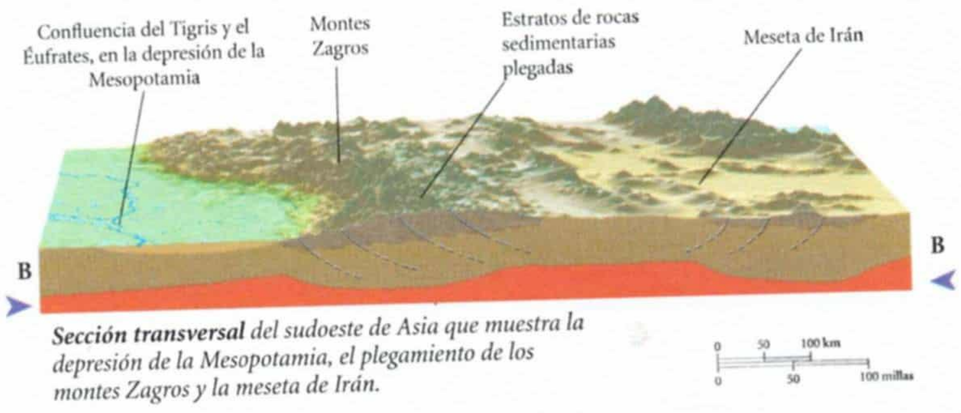

Sección transversal *del sudoeste de Asia que muestra la depresión de la Mesopotamia, el plegamiento de los montes Zagros y la meseta de Irán.*

ESCUDO DE LA INDIA Y SISTEMA DEL HIMALAYA

EL ÁREA DEL GRAN ESCUDO, debajo del subcontinente indio, tiene entre 2.500 y 3.500 millones de años. Al expandirse el fondo del Océano Indico meridional, empujó el escudo de la India hacia el norte. Este quedó bajo la meseta del Tíbet. El proceso cerró el antiguo mar de Tetis y levantó la cordillera más alta del mundo, el Himalaya.



Sección transversal *del Himalaya, que muestra el empuje de las fallas sobre los estratos rocosos.*



MESETA Y LLANURA DE SIBERIA OCCIDENTAL

LA LLANURA DE SIBERIA OCCIDENTAL es una de las mayores del mundo y contiene un extenso sistema de pantanos. La región tiene depósitos glaciares, bajo los cuales está el escudo de Angara, resto del antiguo continente de Laurasia. Por el relieve llano y los espesos depósitos, el drenaje es malo. Ello, combinado con las heladas y deshielos de la capa de permafrost, causa la formación de los pantanos. Muchos de los ríos del norte permanecen helados la mitad del año.

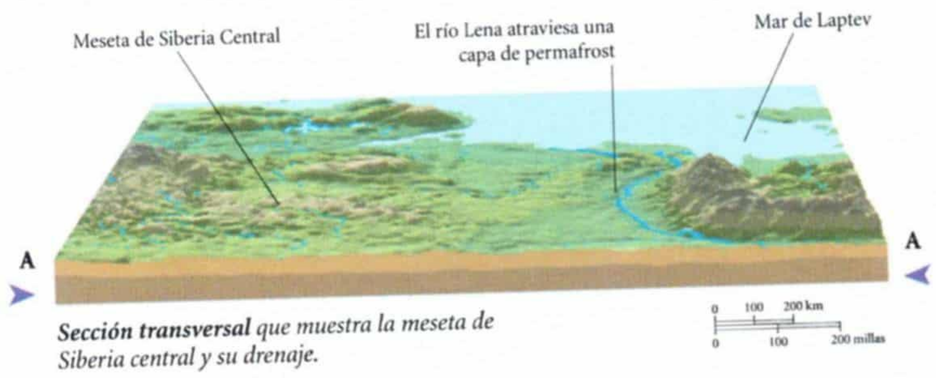

Sección transversal *que muestra la meseta de Siberia central y su drenaje.*



MESETAS Y CUENCAS DE ASIA CENTRAL

LA MESETA DEL TIBET está al norte del Himalaya; tiene una superficie de 2.500.000 km² y 5.000 metros de altitud media. La región se distingue por su extrema aridez. En el sur, la cordillera del Himalaya cierra el paso a los vientos cargados de humedad. La presión de la placa indoaustraliana contra la meseta provoca la elevación y la expansión al este y oeste de la corteza subyacente, que es más maleable, cuando la presión se combina con la fuerza descendente causada por el peso de la meseta. Las capas de roca superiores tienen muchas fallas.

Sección transversal *de la meseta del Tíbet que muestra la elevación y la expansión de la corteza causadas por la colisión de las placas indoaustraliana y euroasiática.*

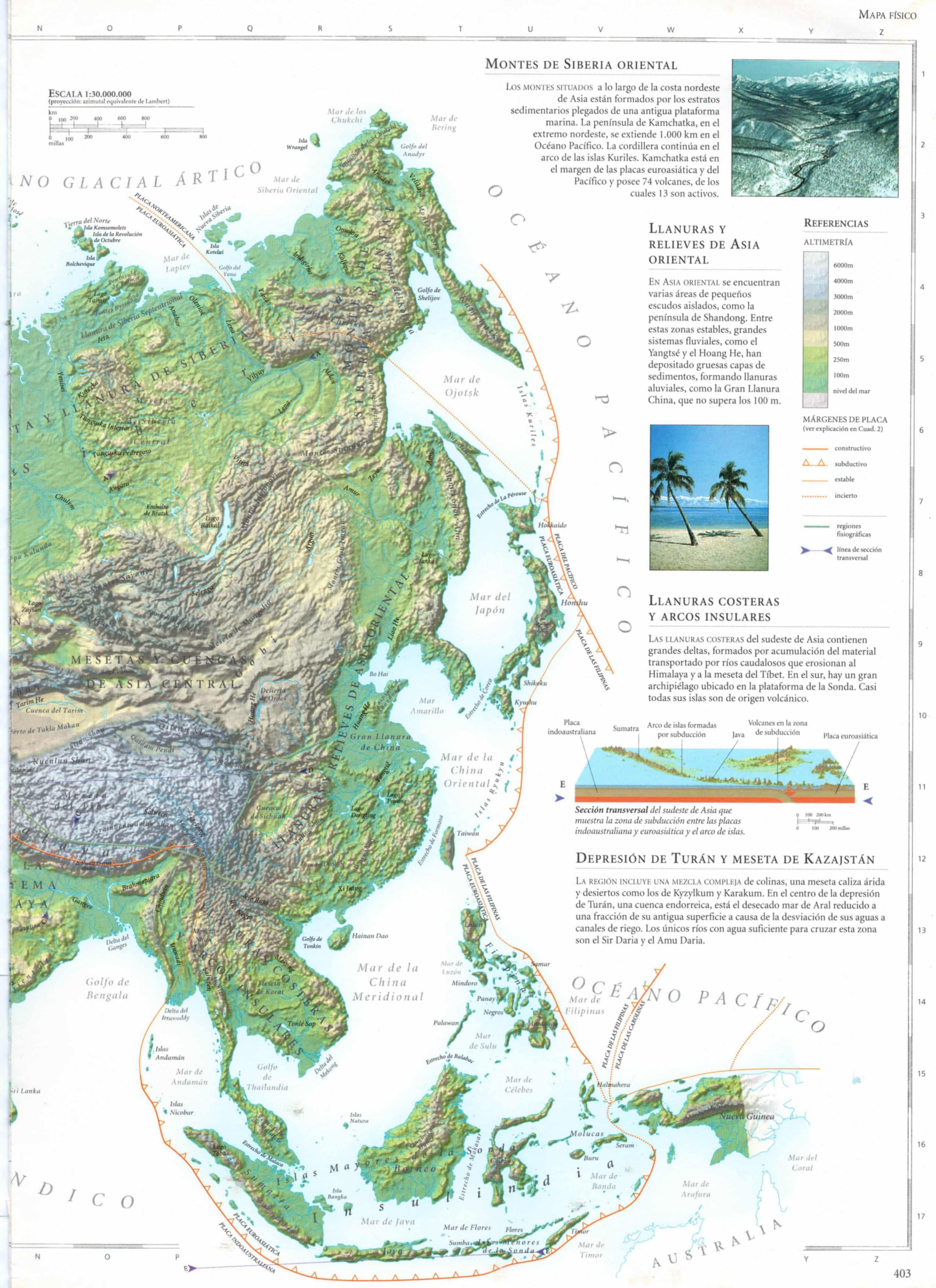
ESCALA 1:30.000.000
(proyección: azimutal equivalente de Lambert)
km
millas
Mar de los Chukchi
Mar de Bering
Isla Wrangel
Golfo del Anadyr
Mar de Siberia Oriental
OCÉANO GLACIAL ÁRTICO
PLACA NORTEAMERICANA
PLACA EUROASIÁTICA
Islas de Nueva Siberia
Isla Kotelni
Tierra del Norte
Isla Komsomolets
Isla de la Revolución de Octubre
Isla Bolchevique
Mar de Laptev
Golfo del Yana
Golfo de Shelijov
Mar de Ojotsk
Islas Kuriles
OCÉANO PACÍFICO
Mar del Japón
Hokkaido
Honshu
Shikoku
Kyushu
Estrecho de La Pérouse
Estrecho de Corea
Mar Amarillo
Mar de la China Oriental
Islas Ryukyu
Taiwán
Estrecho de Formosa
Mar de la China Meridional
Golfo de Tonkín
Hainan Dao
Golfo de Bengala
Golfo de Thailandia
Mar de Andamán
Islas Andamán
Islas Nicobar
Sri Lanka
Mar de Filipinas
Mar de Sulu
Mar de Célebes
Mar de Banda
Mar de Arafura
Mar del Coral
Mar de Timor
Mar de Flores
Mar de Java
Nueva Guinea
AUSTRALIA
Llanura de Siberia Septentrional
Meseta de Siberia Central
Meseta del Tíbet
Meseta de Mongolia
Meseta de Korat
Desierto de Takla Makan
Cuenca del Tarim
Desierto de Ordos
Cuenca de Sichuan
Gran Llanura de China
Lago Baikal
Lago Taimir
Lago Zaysan
Lago Tanka
Lago Poyang
Lago Dongting
Lago Toba
Tonlé Sap
Delta del Ganges
Delta del Irrawaddy
Delta del Mekong
Estrecho de Balabac
Estrecho de Malaca
Estrecho de Makasar
Islas Mayores de la Sonda
Islas Menores de la Sonda
Molucas
Halmahera
Seram
Buru
Mindoro
Palawan
Panay
Negros
Samar
Mindanao
Luzón
Timor
Flores
Sumatra
Borneo
Java
Celebes
Isla Bangka
Islas Natura
PLACA DEL PACÍFICO
PLACA DE LAS FILIPINAS
PLACA DE LAS CAROLINAS
PLACA INDOAUSTRALIANA
Montes de Siberia Oriental
Montes Verjoyanski
Montes Chukotski
Montes Stanovoi
Montes Byrranga
Montes Sayanes
Montes Altái
Montes Tian Shan
Montes Kunlun Shan
Montes Himalaya
Montes Qinling Shan
Montes Zagros
Montes Kolymski
Montes Omulon
Montes Kolyma
Montes Kamchatka
Montes Yablonovi
Montes Sikote Alin
Montes Tanggula Shan
Montes Nanling
Montes Hindukush
Montes Tauro
Montes Urales
Montes Ural
Montes Kaukasos
Montes Zagros
Montes Tian Shan
Montes Altái
Montes Sayanes
Montes Byrranga
Montes Verjoyanski
Montes Chukotski
Montes Stanovoi
Montes Yablonovi
Montes Sikote Alin
Montes Tanggula Shan
Montes Nanling
Montes Kunlun Shan
Montes Himalaya
Montes Qinling Shan
Montes Zagros
Montes Kolymski
Montes Omulon
Montes Kolyma
Montes Kamchatka

MAPA FÍSICO

DIVERSOS FENÓMENOS AFECTAN al variado paisaje asiático. En el norte se percibe la influencia de suelos que permanecen helados la mayor parte del año. En tanto, en zonas áridas, se han creado sistemas de dunas. Y los grandes ríos arrastran sedimentos de las mesetas y, en algunos casos, forman deltas. La actividad volcánica es importante en las islas ubicadas cerca del "Anillo de Fuego" del Pacífico. Por su parte, el clima va desde el frío extremo de Siberia hasta el subtropical.

SISTEMAS FLUVIALES

2 Grandes sistemas fluviales atraviesan Asia; muchos ríos nacen en el Himalaya y en la meseta del Tibet. El río Hoang He o Amarillo (*arriba*) debe su nombre al color del alto nivel de loess, material erosionado de la meseta, que arrastra.

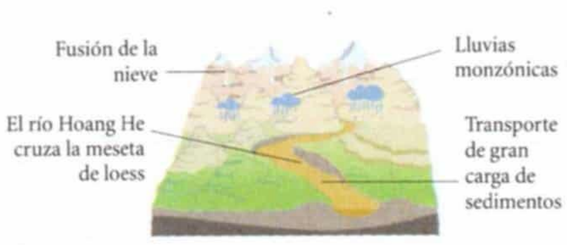

SISTEMAS FLUVIALES: EROSIÓN DE LA MESETA DE LOESS

ACTIVIDAD TECTÓNICA

7 El Mar Muerto (*arriba*) está en una depresión tectónica. El deslizamiento de la placa africana contra la arábiga a velocidades desiguales, provocó el hundimiento de bloques de la corteza. La depresión se llenó con las aguas del Mar Muerto y el lago Tiberíades. Las placas siguen moviéndose y producen terremotos intermitentes.

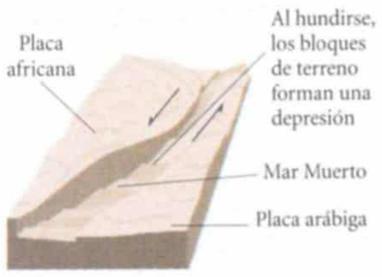

ACTIVIDAD TECTÓNICA: LA FORMACIÓN DE UNA DEPRESIÓN.

SEDIMENTACIÓN

6 El delta del Ganges/Brahmaputra (*arriba*) está dominado por las mareas. Los dos ríos transportan enormes cantidades de sedimentos de las montañas que depositan en el delta. Estos derrubios redistribuidos por las mareas crean barras, cordones litorales y depósitos deltaicos.

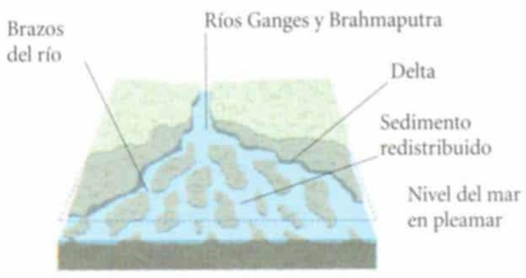

SEDIMENTACIÓN: FORMACIÓN DE UN DELTA

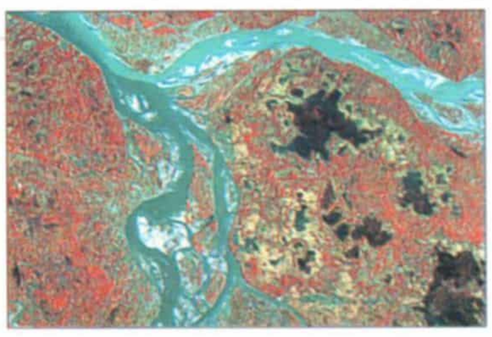

MODELADO DEL PAISAJE

EN EL NORTE, el deshielo del extenso permafrost produce típicos fenómenos periglaciales, como el termokarso. En las regiones áridas, el viento transporta arena, que crea vastos sistemas de dunas. Un margen tectónico activo en el sur causa el levantamiento continuo y actividad volcánica y sísmica, así como altos niveles de meteorización y erosión. En todo el continente, grandes ríos erosionan y transportan sedimentos que se depositan en las llanuras o en amplios deltas.

FENÓMENOS PERIGLACIALES

1 El permafrost cubre gran parte del norte de Siberia. El hielo constituye una gran proporción de la capa de suelo. Cuando ocurre el deshielo, se contrae y se produce una extensa subsidencia (hundimiento de sedimentos acumulados) del suelo. Este proceso produce depresiones en el terreno y el deslizamiento gradual de tierras por las laderas. La acumulación de agua en la depresión origina lagos termokársicos (*izquierda*).

PERIGLACIACIÓN: FORMACIÓN DE TERMOKARSO

EVOLUCIÓN DEL PAISAJE

Suelos

- región caliza
- terreno descendente
- terreno estable
- terreno ascendente
- área de actividad tectónica
- límite del permafrost
- volcán activo
- corr. oceánica

METEORIZACIÓN QUÍMICA

3 Las torres kársticas son muy comunes en todo el sur de China (*arriba*) y Vietnam. Se supone que se formaron bajo una cobertura del suelo, donde pequeñas depresiones en el lecho de roca caliza fueron meteorizadas por los ácidos del agua del suelo, creando grandes huecos. Este proceso continuó durante millones de años, profundizando los huecos y dejando montículos calizos de paredes abruptas.

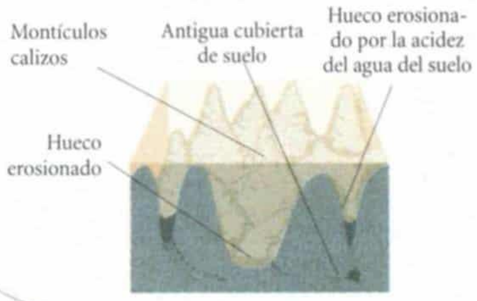

METEORIZACIÓN QUÍMICA: FORMACIÓN DE TORRES KÁRSTICAS

EROSIÓN LITORAL

5 La erosión de los acantilados en las costas de Indonesia (*arriba*) y Tailandia es causada por las olas y las corrientes que socavan la base, provocando el desplome de rocas. La resaca arrastra gradualmente estos materiales exponiendo el acantilado a más desgaste. Este proceso crea plataformas litorales.

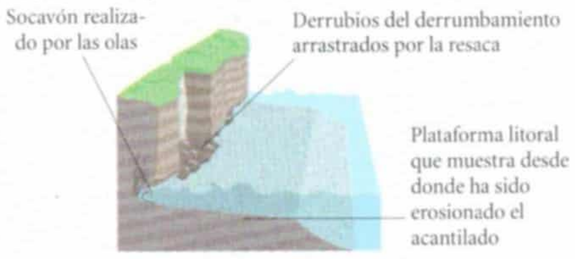

EROSIÓN LITORAL: SOCAVACIÓN DE UN ACANTILADO

VULCANISMO

4 Las erupciones volcánicas son frecuentes en los arcos de islas del sudeste de Asia (*arriba*). Erupciones de poca envergadura, llamadas freáticas, ocurren cuando el agua subterránea, sobrecalentada por el magma subyacente presiona e impulsa fluido caliente y rocas por las grietas del interior del cono volcánico.

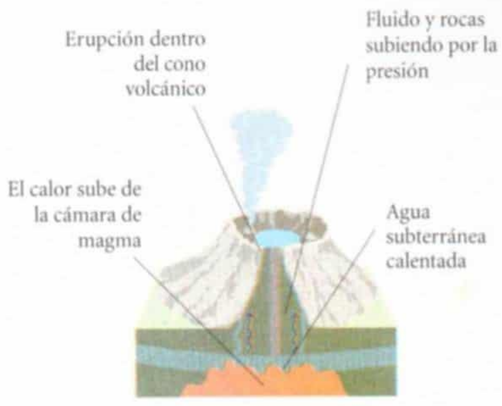

VULCANISMO: ERUPCIÓN FREÁTICA

EL CLIMA

EL CLIMA DE ASIA muestra marcadas diferencias regionales. Condiciones polares en el norte, desiertos fríos y cálidos en las regiones centrales y características subtropicales en el sur. Gran parte de esta diversidad se puede atribuir a las enormes barreras montañosas y a las depresiones ubicadas por todo el continente. Los vientos monzones causan estaciones alternativas húmedas y secas en el sur de Asia. Estas masas de aire se desplazan hacia el norte desde el océano y descargan su humedad sobre el Himalaya, provocando las condiciones áridas de la meseta del Tíbet. El sur y el este son susceptibles a los ciclones tropicales o tifones.

Llanuras heladas y sin árboles, *con capas de suelos permanentemente helados caracterizan gran parte de Siberia. Incluso en verano, sólo un metro de la capa superior del suelo se deshiela.*



Pantanos parecidos *a los de la tundra se encuentran junto a grandes dunas en el desierto de Takla Makan (China). En primavera, tormentas de viento huracanado levantan el polvo hasta una altura de 4.000 metros.*

En el desierto de Gobi *se registran extremos climáticos. Las temperaturas invernales pueden ser inferiores a -40ºC y las estivales superiores a 45ºC.*

Anadyr'
Círculo Polar Ártico
Cabo Cheliuskin
Salejard
Yakutsk
Ojotsk
Petropavlovsk-Kamchatskiy
Tunguska Pedregoso
Ekaterinburg
buran
Omsk
Novosibirsk
Irkutsk
Jabarovsk
Sapporo
Harbin
Vladivostok
Qaraghandy
Ankara
Fort-Shevchenko
Tbilisi
Tokio
Urumqi
Beijing (Pekín)
Seúl
Osaka
Jerusalén
Tashkent
Ashgabad
Bagdad
Teherán
Taiyuan
Nagasaki
Lanzhou
Shanghai
tifón
Trópico de Cáncer
Kuwait
Kabul
Wuhan
Chengdu
Lahore
Bandar-e 'Abbas
Taipei
Nueva Delhi
Katmandú
Mascate
Karachi
Kunming
Hong Kong (Xianggang)
Dacca
Hanoi
Calcuta
Bombay
Chiang Mai
Vientiane
Rangún
ciclón
Bangkok
Madrás
Phnom Penh
Port Blair
Ho Chi Minh
Ecuador
Manokwari
Phuket
Bandar Seri Begawan
Colombo
Ambon
Singapur
Padang
Yakarta
Kupang

Clima
- tundra
- subártico
- frío continental
- cálido húmedo
- mediterráneo
- semiárido
- árido
- ecuatorial húmedo
- tropical
- horas diarias de insolación, enero
- horas diarias de insolación, julio
- ciclón
- tifón
- monzón frío y seco
- món. cálido y húmed
- viento frío

TEMPERATURAS

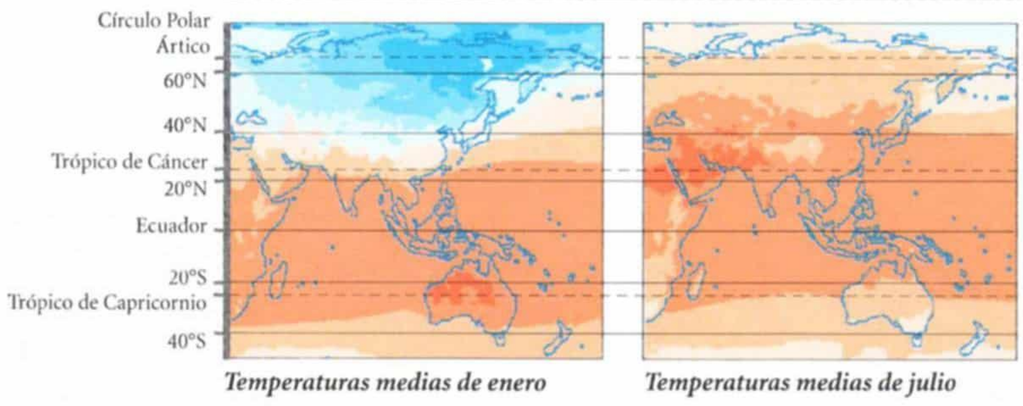

Temperaturas medias de enero — *Temperaturas medias de julio*

Temperaturas
- menos de -30°C
- -30 a -20°C
- -20 a -10°C
- -10 a 0°C
- 0 a 10°C
- 10 a 20°C
- 20 a 30°C
- más de 30°C

Los ciclones tropicales *se producen sobre todo a fines del verano. Los vientos y lluvias pueden destruir pueblos enteros.*

En la India, *los monzones del sudoeste causan fuertes lluvias desde mayo a setiembre. Estas representan el 80% de la precipitación anual.*

PRECIPITACIONES

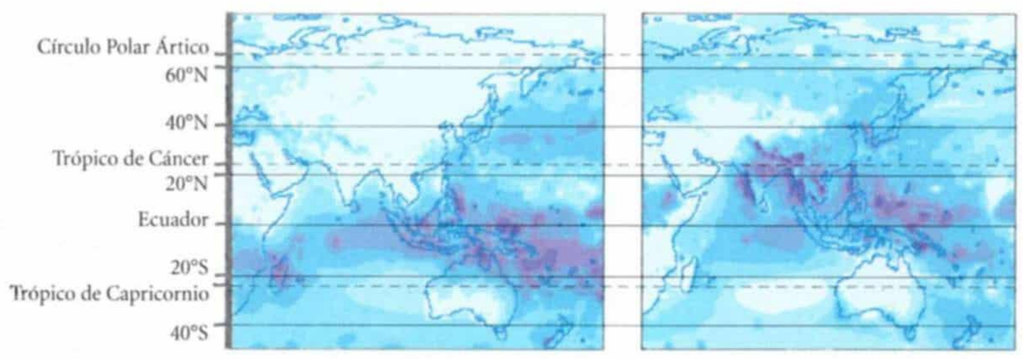

Precipitaciones medias de enero — *Precipitaciones medias de julio*

Precipitaciones
- 0–25 mm
- 25–50 mm
- 50–100 mm
- 100–200 mm
- 200–300 mm
- 300–400 mm
- 400–500 mm
- más de 500 mm

MAPA POLÍTICO

ASIA ES EL CONTINENTE MAS GRANDE y comprende muchas regiones diferentes: desde las desérticas tierras árabes del sudoeste hasta el archipiélago subtropical de Indonesia y desde las inmensas extensiones sin cultivar de Siberia a los valles fértiles de China y del sur, cunas de algunas de las más antiguas civilizaciones. La desintegración de la Unión Soviética ha dividido el norte del continente entre la parte rusa de Siberia y las nuevas repúblicas de Asia Central. Las fuertes tradiciones religiosas ejercen una influencia decisiva en países del sur y sudoeste, donde las rivalidades entre hindúes y musulmanes amenazan el equilibrio político. China, gobernada por los comunistas y a pesar de los cambios de los últimos años, permanece relativamente cerrada al mundo occidental. En cambio, sus vecinos, naciones de economía moderna y dinámica, con Japón a la cabeza, siguen manteniendo su poder económico luego de la crisis que los afectó en la última década.

POBLACIÓN

EN ASIA SE ENCUENTRAN ALGUNAS de las regiones más pobladas y más despobladas del mundo. Las llanuras de China oriental, las riberas del Ganges, en la India, Japón y la isla de Java en Indonesia, tienen densidades de población muy altas. En cambio, partes de Siberia y de la meseta del Tibet están casi deshabitadas. China tiene la mayor población del mundo (el 20% del total) pero es probable que la India la supere dentro de unos 20 años.

***Los 12 millones de habitantes** de Calcuta se mueven por un laberinto de calles estrechas y apiñadas. La densidad de población de la mayor ciudad de la India es de casi 33.000 habitantes por km².*

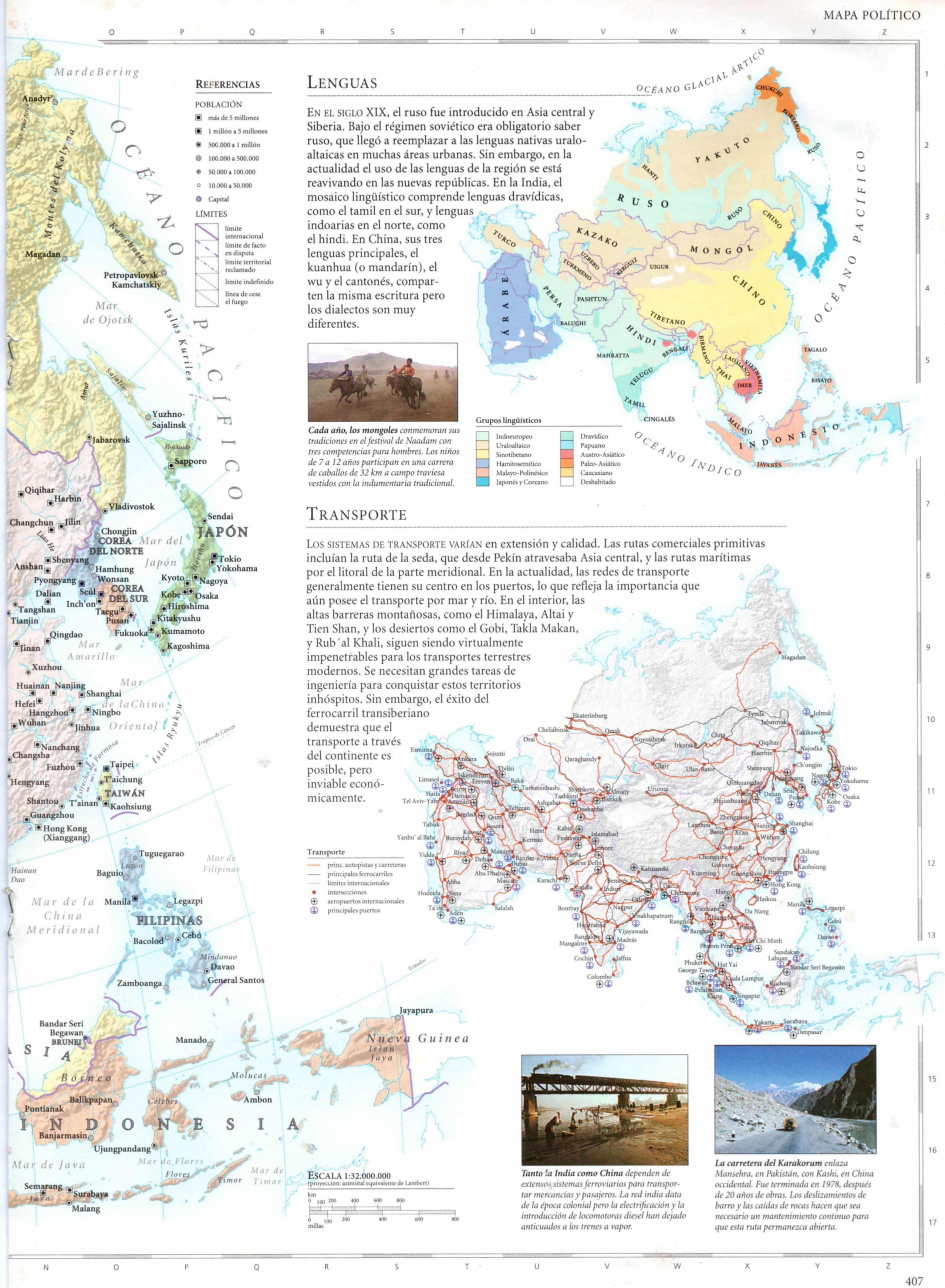

Lenguas

En el siglo XIX, el ruso fue introducido en Asia central y Siberia. Bajo el régimen soviético era obligatorio saber ruso, que llegó a reemplazar a las lenguas nativas uralo-altaicas en muchas áreas urbanas. Sin embargo, en la actualidad el uso de las lenguas de la región se está reavivando en las nuevas repúblicas. En la India, el mosaico lingüístico comprende lenguas dravídicas, como el tamil en el sur, y lenguas indoarias en el norte, como el hindi. En China, sus tres lenguas principales, el kuanhua (o mandarín), el wu y el cantonés, comparten la misma escritura pero los dialectos son muy diferentes.

***Cada año, los mongoles** conmemoran sus tradiciones en el festival de Naadam con tres competencias para hombres. Los niños de 7 a 12 años participan en una carrera de caballos de 32 km a campo traviesa vestidos con la indumentaria tradicional.*

Grupos lingüísticos

- Indoeuropeo
- Uraloaltaico
- Sinotibetano
- Hamitosemítico
- Malayo-Polinésico
- Japonés y Coreano
- Dravídico
- Papuano
- Austro-Asiático
- Paleo-Asiático
- Caucasiano
- Deshabitado

Transporte

Los sistemas de transporte varían en extensión y calidad. Las rutas comerciales primitivas incluían la ruta de la seda, que desde Pekín atravesaba Asia central, y las rutas marítimas por el litoral de la parte meridional. En la actualidad, las redes de transporte generalmente tienen su centro en los puertos, lo que refleja la importancia que aún posee el transporte por mar y río. En el interior, las altas barreras montañosas, como el Himalaya, Altai y Tien Shan, y los desiertos como el Gobi, Takla Makan, y Rub´al Khali, siguen siendo virtualmente impenetrables para los transportes terrestres modernos. Se necesitan grandes tareas de ingeniería para conquistar estos territorios inhóspitos. Sin embargo, el éxito del ferrocarril transiberiano demuestra que el transporte a través del continente es posible, pero inviable económicamente.

Transporte

- princ. autopistas y carreteras
- principales ferrocarriles
- límites internacionales
- intersecciones
- aeropuertos internacionales
- principales puertos

***Tanto la India como China** dependen de extensos sistemas ferroviarios para transportar mercancías y pasajeros. La red india data de la época colonial pero la electrificación y la introducción de locomotoras diesel han dejado anticuados a los trenes a vapor.*

***La carretera del Karakorum** enlaza Mansehra, en Pakistán, con Kashi, en China occidental. Fue terminada en 1978, después de 20 años de obras. Los deslizamientos de barro y las caídas de rocas hacen que sea necesario un mantenimiento continuo para que esta ruta permanezca abierta.*

RECURSOS ECONÓMICOS

AUNQUE LA AGRICULTURA ES AÚN LA PRINCIPAL actividad económica en la mayoría de los países asiáticos, ha descendido la población activa del sector por el desarrollo de nuevas industrias durante los últimos 30 años. La economía de China, Indonesia, Malasia, Tailandia y Turquía ha experimentado profundos cambios estructurales, mientras que la disgregación de la Unión Soviética ha creado un nuevo reto económico en las repúblicas de Asia central. Los países del Golfo Pérsico son un ejemplo de la rápida transformación del nomadismo rural a la moderna sociedad urbana, desarrollada en algunos Estados con la riqueza del petróleo. Los países asiáticos de economía más dinámica son Japón, Singapur y Corea del Sur, entre otros. En cambio, otras naciones del sudeste, como Laos, Camboya y Vietnam, mantienen estructuras económicas menos desarrolladas aunque en transformación.

INDUSTRIA

LA INDUSTRIA JAPONESA ES LA PRIMERA DEL CONTINENTE tanto en productividad como en eficiencia; se destacan la electrónica, las industrias de alta tecnología, la automotriz y la naval. En los últimos años, los llamados "tigres asiáticos", como Taiwán y Corea del Sur, acompañan el predominio económico japonés. Las industrias pesadas, como mecánica, química y siderurgia, caracterizan a los establecimientos del largo corredor creado por el ferrocarril transiberiano, al valle de Ferghana, en Asia central, y a gran parte de la enorme llanura del este de China. El descubrimiento de petróleo en el Golfo Pérsico aportó una riqueza inmensa a países que antes dependían de cultivos de subsistencia en pleno desierto.

NIVEL DE VIDA

A PESAR DEL ALTO NIVEL DE VIDA DE JAPÓN y de la riqueza derivada del petróleo en el sudoeste, existen enormes desigualdades en el continente. Afganistán sigue siendo uno de los países menos desarrollados, al igual que los Estados montañosos de Nepal y Bhután. El rápido crecimiento de la población agrava la pobreza y los problemas de vivienda en muchas partes de India y Bangladesh.

***Singapur está en** una pequeña isla del extremo sur de la península de Malaca. Es uno de los centros económicos más vitales del marco del Pacífico. La base de la riqueza son la banca multinacional y las finanzas.*

***Las actividades** siderúrgica, mecánica y naval caracterizan a las ciudades del este de China, en especial Shanghai que es el principal centro industrial de la nación.*

***Las industrias tradicionales** son todavía esenciales para muchas economías rurales en toda Asia. Aquí, en la costa de Vietnam, la sal extraída del agua del mar por evaporación es cargada en un camión para su venta.*

MEDIO AMBIENTE

LA EX UNIÓN SOVIÉTICA convirtió a Uzbekistán en el segundo productor mundial de algodón, lo que implicó la desviación de varios grandes ríos para riego. Privado de agua, el volumen del mar de Aral disminuyó más del 50% en 30 años, alterando la ecología de la región en forma irreversible. En el este de China las industrias pesadas han contaminado las aguas costeras, los ríos, y el aire en zonas urbanas. En Myanmar, Malasia e Indonesia, las selvas de maderas duras se talan a un ritmo que impide su regeneración.

El impacto, a largo plazo, de la Guerra del Golfo (1991) sobre el medio ambiente es todavía incierto. Cuando las tropas iraquíes abandonaron Kuwait, dejaron mucho equipamiento militar oxidándose, miles de pozos de petróleo fueron incendiados y el crudo llegó al Golfo Pérsico.

Aunque Siberia continúa *siendo una región desolada, inhóspita y helada, sus enormes reservas minerales, sobre todo el petróleo y el gas natural de la llanura occidental, han promovido el desarrollo industrial desde los años 50.*

RECURSOS MINEROS

MÁS DEL 60% DE LOS YACIMIENTOS de petróleo y gas natural conocidos se hallan en Asia, sobre todo en los vastos campos petrolíferos del Golfo Pérsico, en Indonesia y en la cuenca del Obi, en Siberia occidental. Las inmensas reservas de carbón de Siberia y China han abastecido a las grandes industrias siderúrgicas. El sudeste de Asia posee uno de los mayores yacimientos de estaño del mundo, situado en una franja a lo largo de la península de Malaca hasta Indonesia.

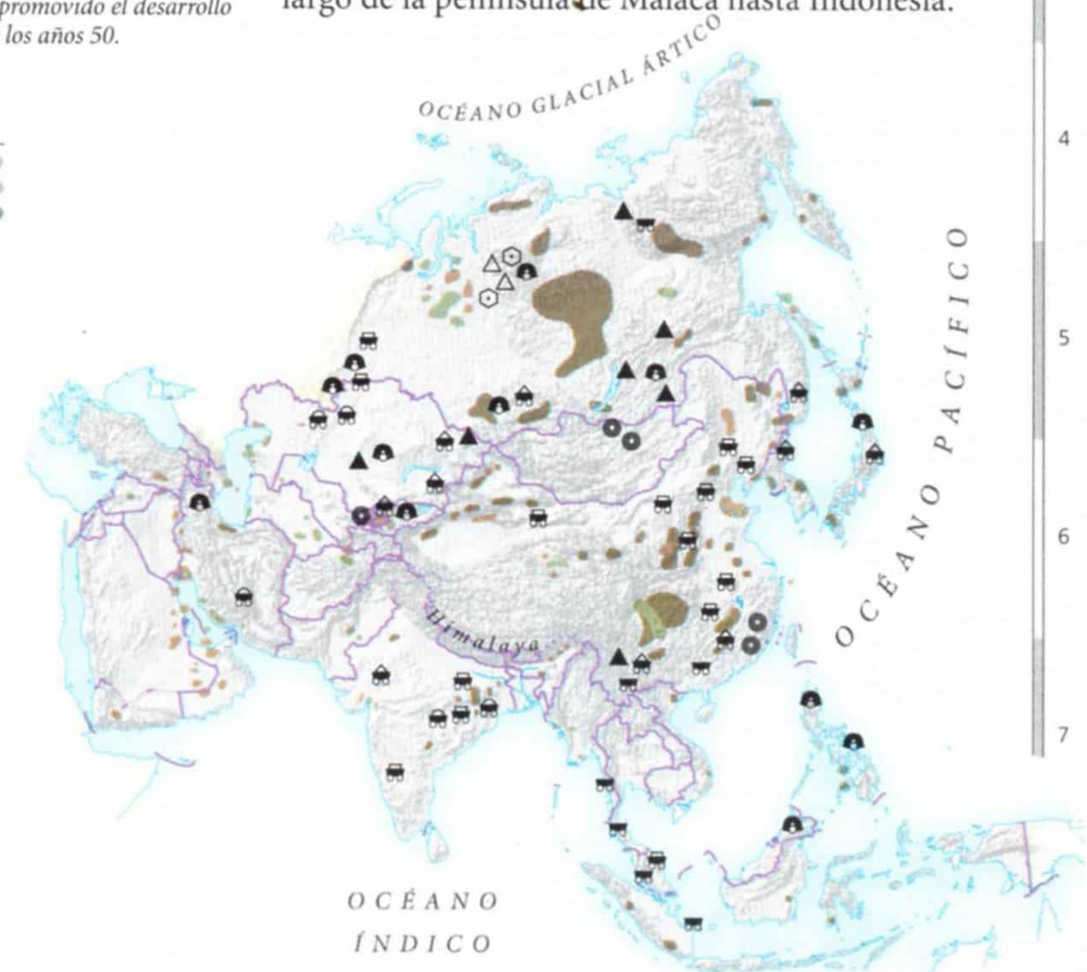

UTILIZACIÓN DEL SUELO Y EL MAR

ENORMES ÁREAS DE ASIA ESTÁN SIN CULTIVAR a consecuencia de las inadecuadas condiciones climáticas y del suelo. En las regiones fértiles, como los deltas, la agricultura es intensiva. El arroz es el cultivo básico de la mayoría de los países asiáticos. Se cultiva en terrenos situados en llanuras aluviales anegadas y en terrazas de las laderas. El cultivo del trigo es la actividad dominante en la región de tierras negras de la estepa euroasiática, en el sur de Siberia y Kazajstán. Los cultivos comerciales para la exportación, té en Sri Lanka y dátiles en la Península Arábiga, proporcionan valiosos ingresos. La soberanía de la rica zona pesquera del mar de la China meridional es objeto de discusión entre China, Malasia, Taiwán, Filipinas y Vietnam por sus potenciales reservas de petróleo.



Las palmeras datileras *se cultivan en oasis, en toda la Península Arábiga desde la antigüedad. Además del fruto, las palmeras se utilizan para madera, combustible, para hacer cuerdas, vinagre, jarabes y un licor, el* arac.

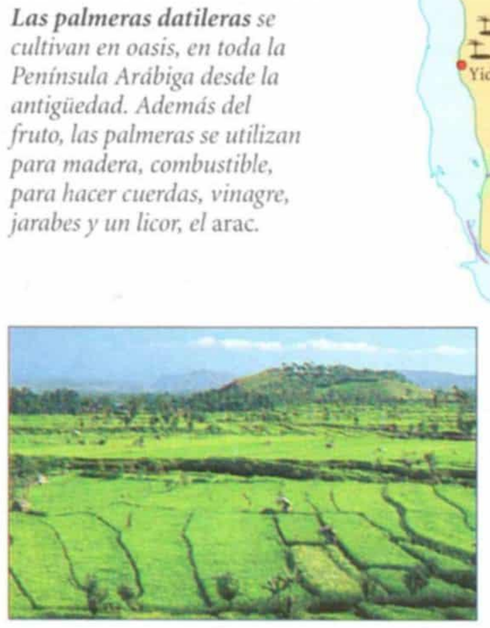

Los arrozales en terrazas *cubren el paisaje de la pequeña isla indonesia de Bali. Los agricultores han organizado cooperativas para el control del agua que se necesita en grandes cantidades para cultivar arroz.*

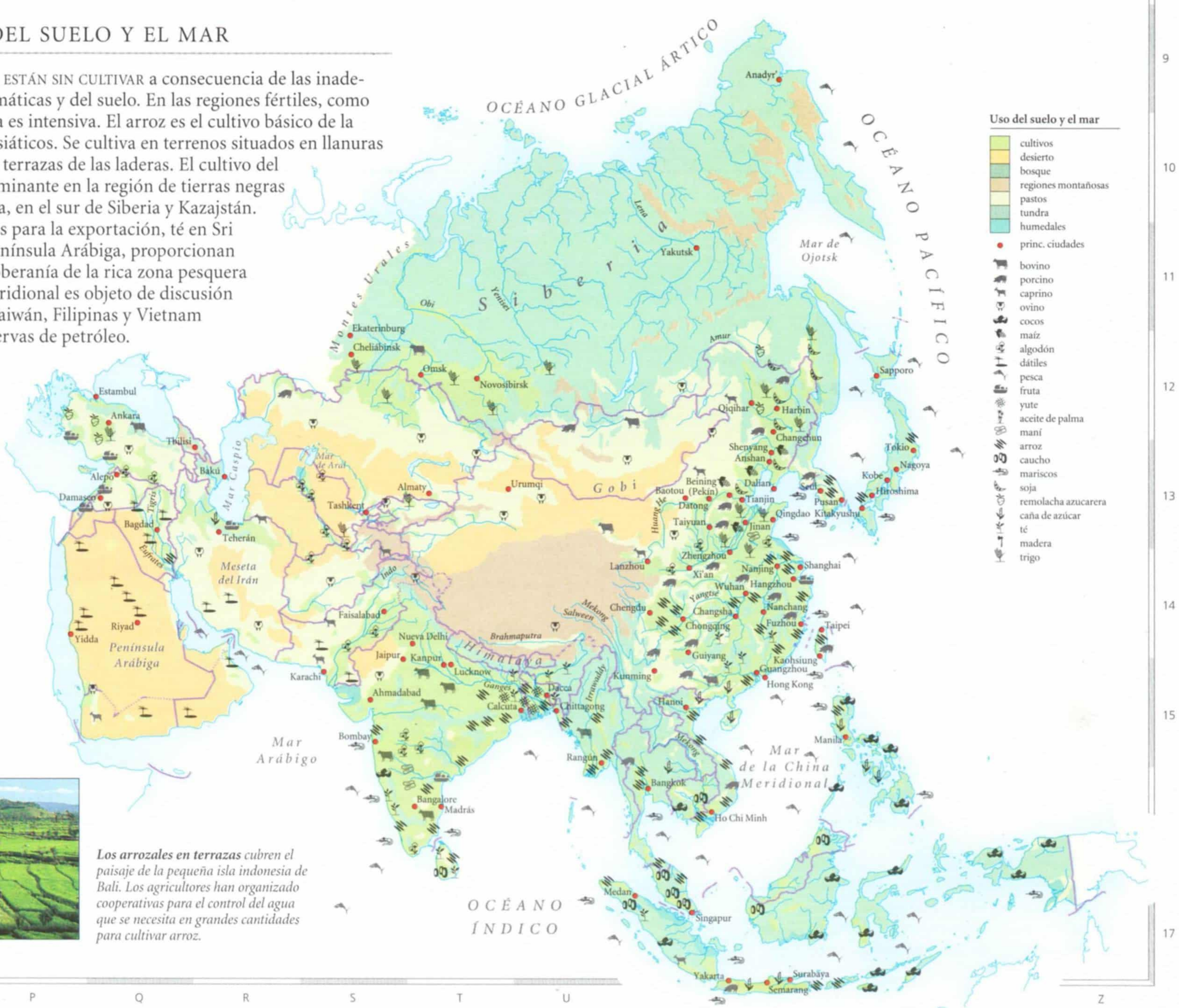

MALASIA EN CIFRAS

1963 | 1965 | 31/8 | MAL | +8 | +60 | .my

NOMBRE OFICIAL: FEDERACIÓN DE MALASIA | CAPITAL: KUALA LUMPUR | POBLACIÓN: 21,5 MILLONES | MONEDA: RINGGIT | IDIOMAS: INGLÉS Y MALAYO

Malasia comprende tres territorios(Malaca, Sarawak y Sabah), ocupa 329.750 km2 y se extiende unos 2.000 kilómetros desde la Península de Malaca hacia el extremo nordeste de la isla de Borneo. Además, limita con Tailandia, Indonesia, Singapur y Brunei. Una cadena montañosa central divide Malaca y separa las fértiles praderas occidentales de la estrecha franja costera oriental. Sarawak y Sabah se caracterizan por sus pantanosas llanuras en la costa que se elevan hacia la frontera con Indonesia. Putrajaya, al sur de Kuala Lumpur, es un nuevo emprendimiento de alta tecnología que se convertirá en la futura capital del país. La historia de Malasia se caracteriza por invasiones y asentamientos de diferentes pueblos. En los últimos años, se convirtió en una de las naciones con mayor crecimiento económico (8% anual en los 90), basado en la explotación de petróleo, la informática y otras actividades industriales. Es una monarquía, formada por trece Estados.

RANKING MUNDIAL

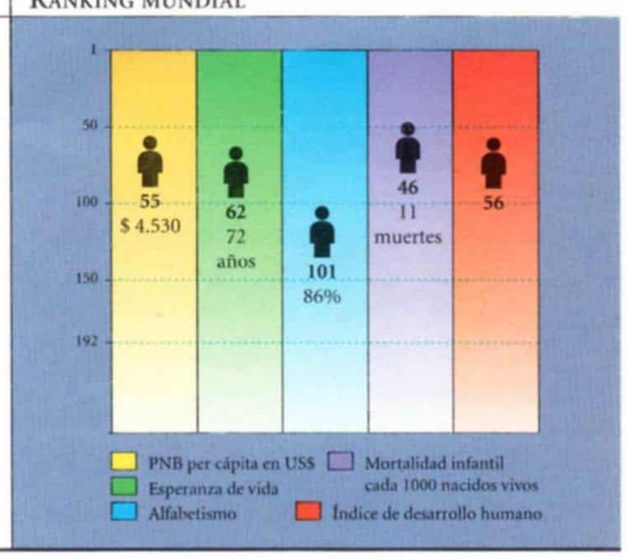

CLIMA

Malasia tiene clima ecuatorial en su territorio, donde caen lluvias casi todo el año, durante un promedio de 150 y 200 días. Sin embargo, hay dos estaciones lluviosas, caracterizadas por una serie de precipitaciones más fuertes, de marzo a mayo y de setiembre a noviembre. Sobre las costas se siente el embate de los vientos monzones que llegan del sudoeste y del nordeste.

POBLACION

Malayo, chino y tamil

65/km2

La distinción fundamental de la sociedad es entre malayos nativos, denominados "bumiputras"(hijos del Sol) que conforman el grupo más extenso (47% de la población) y los chinos (32%) que controlan gran parte del comercio.

En la década de 1970 se diseñó la Nueva Política Económica para corregir el desequilibrio entre ambas comunidades y ofrecer oportunidades a los malayos por medio de la educación y generar empleos en los sectores estatal y privado.

Se estima que hay más de un millón de inmigrantes de Indonesia y Filipinas, atraídos por el déficit de la mano de obra en Malasia. Unos 200.000 vietnamitas recibieron asilo en Malasia a principios de los 90. Aunque la mayoría volvió a su país, unos 6.000 se quedaron en Malasia.

En el aspecto religioso, predominan el Islam y el budismo.

POLÍTICA

Cám. Baja: 1995/2000
Cám. Alta: 1998/2001

Sultán Salehuddin Abdul Aziz

El poder supremo está en manos del monarca, que actúa asesorado por el Parlamento. Los gobernantes hereditarios de los 13 Estados se alternan en el gobierno.

La Organización Nacional Malaya Unida (ONMU) integrante del Frente Nacional (BN), tiene el control político desde la independencia. Mahathir Mohamad asumió como primer ministro en 1981 y el BN ha ganado todas las elecciones realizadas desde entonces.

En 1998, el viceprimer ministro y supuesto sucesor de Mohamad, Anwar Ibrahim, fue removido de su cargo por "corrupción y sodomía". En 1999, Ibrahim fue sentenciado a seis años de prisión, lo que causó disturbios y la formación del Partido por la Justicia Nacional, liderado por su esposa, Wan Azizah.

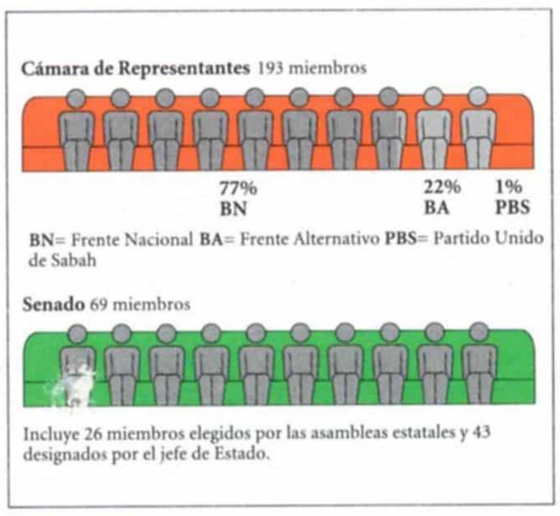

ECONOMIA

US$ 98.200 millones

3,89-3,80 ringgits

Ranking mundial del PNB	36°
PNB per cápita	US$ 4.530
Balanza de pagos	US$ -4.800 mill.
Inflación	2,7%
Desempleo	3%

El crecimiento económico despegó en 1987, dirigido en gran medida por el Estado e impulsado por las inversiones extranjeras y las privatizaciones de bienes públicos. La severidad de la crisis financiera de 1997 forzó a Malasia a adoptar medidas de austeridad, reajustar los índices de crecimiento y revisar su plan de industrialización.

RECURSOS

1,2 mill. de toneladas

627.400 barriles por día

3,4 mill. porcinos
750.000 vacunos
320.000 cabras

Gas natural, petróleo, estaño, bauxita, cobre, hierro y carbón

El aceite de palma es el producto de exportación más importante. También exporta cantidades significativas de petróleo y gas natural. Las exportaciones de madera constituyen casi la mitad del total mundial. Es el mayor productor de discos rígidos y el Proton, realizado en el país, es un auto de amplia aceptación. Industrias siderúrgica, del látex y de la goma.

EDUCACION

86%

191.290 estudiantes

Un sistema de cuotas confiere a los malayos un trato de preferencia sobre otras comunidades para ingresar al nivel terciario. Aunque la comunidad china tiene sus propias escuelas, su proyecto de crear una universidad privada fue vetado por el gobierno. Muchos estudiantes completan sus estudios en el Reino Unido o EE.UU.

SALUD

1 cada 2.076 personas

Enfermedades cardíacas y cáncer

Crece la disparidad entre la atención médica disponible en las ciudades y la medicina tradicional que se practica en las zonas rurales y remotas. Los tratamientos con hierbas y homeopáticos tienen amplia aceptación entre la comunidad china.

MALTA EN CIFRAS

indep. 1964	límites 1964	día nacional 21/9	matrícula M	hora +1	larga dist. +356	internet .mt

CAPITAL: LA VALETTA | SUPERFICIE: 320 KM2 | POBLACIÓN: 374.000 | RENTA: US$ 9.330

Este archipiélago del Mediterráneo está ubicado estratégicamente entre el norte de Africa y Europa. Fue dominado por varias potencias y actualmente el turismo es la principal actividad económica.

■ **POBLACIÓN.** La población de Malta recibió la influencia árabe, siciliana, normanda, española, británica e italiana. El 98% practica el catolicismo y se hablan el inglés y el maltés. Muchos jóvenes deben emigrar a EE.UU. y Australia debido a la escasez de oportunidades laborales. Sin embargo, el desempleo es bajo: 4%.

■ **POLÍTICA.** Malta es una república, con una sola cámara legislativa (65 miembros). Esta Cámara de Representantes elige al presidente, en la actualidad, Guido de Marco. El líder laborista y primer ministro durante los 70 y 80, Dom Mintoff, dirigió la nacionalización de la industria. Los nacionalistas llegaron al poder en 1987, con Edward Fenech Adami como primer ministro. En las elecciones de 1998 le dieron la victoria a los nacionalistas tras un período de gobierno laborista.

■ **ECONOMÍA.** La agricultura se limita a las montañas y a zonas bajas bajo riego. Se cultivan hortalizas, cereales y cítricos y hay ganado vacuno y caprino. Todo el petróleo que se consume es importado, especialmente desde Libia, pero hay exploraciones en busca del hidrocarburo en aguas maltesas. El agua potable proviene de desalinización.

■ **EDUCACIÓN Y SALUD.** Se imparte buen nivel educativo y de cuidado de la salud. El alfabetismo llega al 91% y hay un médico cada 406 personas.

Mapas e imágenes de Malta en Cuad. 36

BRUNEI EN CIFRAS

indep. 1984	límites 1984	día nacional 23/2	matrícula BRU	hora +8	larga dist. +673	internet .bn

CAPITAL: BANDAR SERI BEGAWAN | SUPERFICIE: 5.765 KM2 | POBLACIÓN: 313.000 | RENTA: US$ 14.240

Con gran parte del territorio cubierto por selvas, Brunei fue colonia británica hasta 1984 y ahora es un sultanato. La economía se basa en la explotación de petróleo y gas.

■ **POBLACIÓN.** Un 67% de la población es de origen malayo y un 16%, chino. Otro 6% es originario de Brunei y está integrado por varios grupos. La religión oficial es el Islam, con minorías budistas y cristianas. Las mujeres tienen menos restricciones que en otros países islámicos.

■ **POLÍTICA.** Es una monarquía en la que el sultán Hassannal Bolkiah Mu'izzadin Waddaulah gobierna por decreto y el poder está concentrado en la familia real. En 1998, el príncipe Haji Al-Muhtadee Billah fue declarado como sucesor al trono. El sultán también es primer ministro y tiene a su cargo los ministerios de Defensa y Finanzas. Uno de sus hermanos maneja el ministerio de Relaciones Exteriores. Los partidos políticos fueron prohibidos en 1988. Desde 1990 se promueven los valores islámicos como ideología del Estado.

■ **ECONOMÍA.** El descubrimiento de petróleo y de gas natural en la década de 1920 cambió la economía. Actualmente es el tercer productor de petróleo de la región, después de Indonesia y Malasia. Sólo 15% de la superficie está cultivada. La producción de arroz ha disminuido. Hay explotaciones dedicadas a la producción de frutas y verduras y a cría de vacunos, búfalos, cabras y pollos. Gran parte del país está cubierto por bosques pero su aporte a la economía es mínimo. Existen algunas plantas industriales (textil y alimentos).

■ **EDUCACIÓN Y SALUD.** La educación es gratuita. El servicio gubernamental incluye los textos, el transporte y el alojamiento para estudiantes de áreas rurales. Los servicios de salud también son gratuitos.

INDONESIA EN CIFRAS







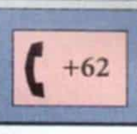

NOMBRE OFICIAL: REPÚBLICA DE INDONESIA | CAPITAL: YAKARTA | POBLACIÓN: 206,5 MILLONES | MONEDA: RUPIA | IDIOMA: BAHASA INDONESIA

Indonesia es el archipiélago más grande del mundo (1.904.570 km2) y sus islas se extienden a lo largo de 5.000 kilómetros sobre el Océano Pacífico, desde la península de Malaca hasta Nueva Guinea. Comprende, entre otras las islas de Sumatra, Java, Borneo (Kalimantan), Nueva Guinea occidental (Irian Jaya) y Célebes (Sulawesi), que son montañosas, volcánicas y están llenas de bosques. Fue una colonia holandesa y se independizó en 1949. Desde entonces, el panorama político ha estado dominado por los militares. Las demandas de una mayor autonomía, por parte de algunas islas lejanas, o de independencia en Timor Oriental, se toparon con una férrea oposición, debilitada tras la caída del general Suharto, que gobernó entre 1968 y 1998. En 1999, en un referéndum, Timor votó por la secesión. Los enfrentamientos en ese territorio y en las islas Molucas han causado miles de muertes desde entonces. También en 1999, la oposición obtuvo el triunfo en las elecciones. Produce petróleo y cuenta con desarrollo industrial.

RANKING MUNDIAL

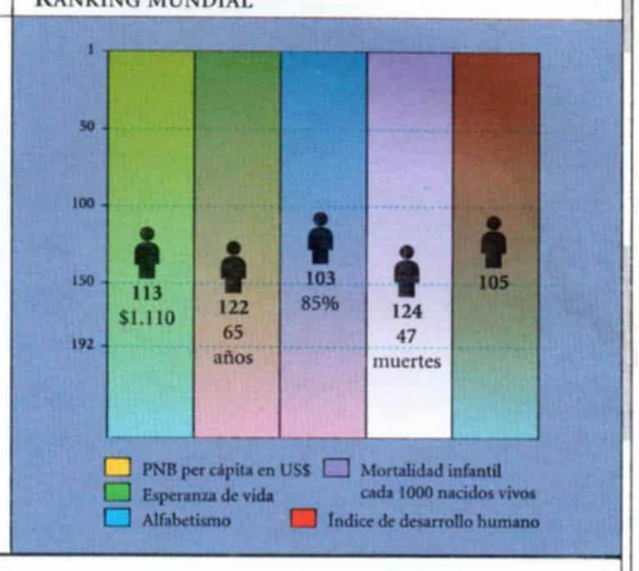

CLIMA

El clima se caracteriza por los monzones tropicales. Las variaciones dependen de las diferencias de latitud y estructura: las zonas montañosas son más frescas.

POBLACION

Indonesio, holandés y cientos de lenguas locales

114/km2

La división étnica básica entre melanesios y malayos es en realidad mucho más diversa. Así, aparte del idioma nacional, *bahasa indonesia*, se hablan al menos otras 250 lenguas o dialectos. El intento de los dirigentes políticos de suprimir las culturas locales encontró una férrea oposición, en particular entre los pobladores de Timor Oriental, los *aceh*, al norte de Sumatra, y los papúes de Nueva Guinea occidental (Irian Jaya). Además, aumentan los enfrentamientos por motivos religiosos y de origen. En 1998, los choques entre musulmanes y cristianos en la isla Ambon provocaron numerosas víctimas. La tensión también alcanza a los nativos *dayaks* y a algunos inmigrantes.

POLITICA

1999/2004

Adburrahman Wahid

El general Suharto gobernó con mano dura durante tres décadas. Durante su régimen el ejército era la principal fuente de poder político, representada por la agrupación *Golkar*. Los dos únicos partidos legales, el Partido Unido por el Desarrollo y el Partido de Lucha Democrática de Indonesia, actuaban más bien como "socios" del gobierno.

Las políticas centralistas impulsaron los movimientos separatistas de Aceh e Irian Jaya. Suharto fue obligado a renunciar en 1998 luego de una ola de protestas por la crisis económica, la corrupción y su oposición a los derechos civiles.

El gobierno de transición dispuso elecciones legislativas en junio de 1999, en las que la oposición, encabezada por Megawati Sukarnoputri, obtuvo la victoria, y la realización de una consulta sobre Timor Oriental. En ese referéndum, casi el 80% de la población de la zona eligió la independencia (ver en esta página).

En octubre, fue nombrado un nuevo presidente: Abdurrahman Wahid, considerado un dirigente moderado.

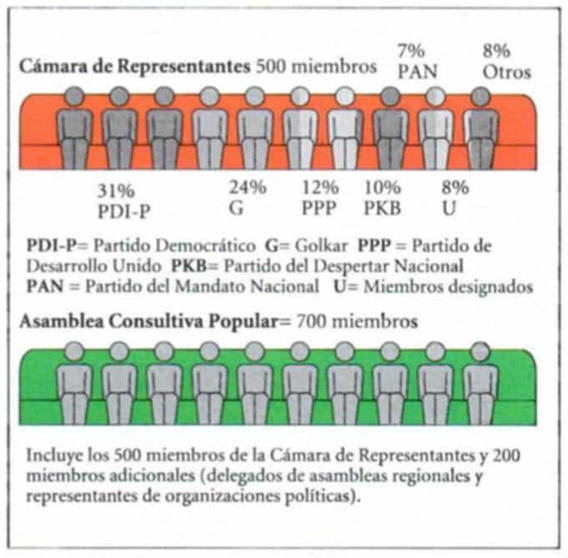

ECONOMIA

US$ 221.500 millones

5.495-7.950 rupias

Durante el mandato de Suharto la economía creció rápidamente, debido en parte al "boom" petrolero, hasta su desmoronamiento entre 1997 y 1998. Las exportaciones no petroleras, en particular las manufacturas, estaban diversificadas. En 1997, los inversionistas extranjeros se retiraron rápidamente, anticipándose a una recesión que no pudo ser contenida con las reformas económicas.

Ranking mundial del PNB	23°
PNB per cápita	US$ 1.110
Balanza de pagos	US$ -4.800 mill.
Inflación	11,6%
Desempleo	15%

RECURSOS

4,4 mill. de toneladas

1,3 millón de barriles por día

15,2 mill. cabras
12,2 mill. vacunos
8,2 mill. ovinos

Petróleo, gas, estaño, bauxita, níquel, cobre, oro y carbón

Este es un país rico en recursos y con expansión de la alta tecnología. El petróleo, que financió la industrialización, y el gas natural licuado son sus principales fuentes de ingresos. También tiene carbón, bauxita y níquel, aparte de productos agrícolas como arroz, aceite de palma y goma. La producción de madera es importante.

TEMAS DEL PAÍS

La gente de Timor Oriental, ex colonia portuguesa, quiere la independencia aunque desde 1975 pertenece a Indonesia. El reciente voto por la separación dasató el accionar de milicias proindonesias que dejó unos 20.000 muertos y miles de refugiados. Ante esta situación, la ONU dispuso una misión especial en Timor Oriental (UNTAET). Cristianos y musulmanes también se enfrentan en las islas Molucas.

EDUCACION

85%

2,3 millones de estudiantes

La educación primaria es obligatoria. En numerosas zonas rurales no hay suficientes escuelas secundarias. Hay universidades públicas y numerosas instituciones privadas de enseñanza superior.

SALUD

1 cada 6.423 personas

Diarrea y problemas respiratorios

Una serie de mejoras en el cuidado de la salud aumentó la esperanza de vida. Los hospitales son relativamente escasos, aunque hay una red de clínicas rurales, y cerca de la mitad, privados. Bajaron los índices de mortalidad y de mortalidad infantil.

SINGAPUR EN CIFRAS





SUPERFICIE: 620 KM2 | CAPITAL: CIUDAD DE SINGAPUR | POBLACIÓN: 3,5 MILLONES | RENTA PER CÁPITA: US$ 32.810

Singapur ocupa una isla comunicada con la parte meridional de la península de Malaca. Es un importante centro industrial y financiero del sudeste asiático y tiene gran desarrollo informático.

POBLACION

Chino, malayo, tamil e inglés

5.738/km2

Los chinos constituyen el 78% de la población y los siguen los malayos (14%) y los indios (6%). También hay una importante fuerza laboral extranjera. Se trata de una sociedad muy regulada y el Estado suele hacer campañas para mejorar las conductas públicas.

POLÍTICA

1997/2002

S. R. Nathan

Singapur es una democracia multipartidaria en la que el Partido de Acción Popular (PAP), en el poder desde 1959, cuenta con gran peso. Actualmente, el PAP tiene 80 de las 83 bancas del Parlamento unicameral.

En 1993, después de una reforma constitucional, Ong Teng Cheong se convirtió en el primer presidente elegido en forma directa. Seis años después fue elegido S.R. Nathan.

El gobierno trata de impulsar el desarrollo en el marco del libre mercado pero continúa poniendo énfasis en la asistencia social. También se promueve una ideología nacional ("valores compartidos"), basada en ideas de Confucio.

ECONOMIA

US$ 101.800 millones

1,69-1,65 dólar de Singapur

Sólo un 1,5% de la superficie está cultivado y el país no cuenta con recursos estratégicos. Por eso debe importar los alimentos y los combustibles que necesita.

Puede considerarse, entonces, que los principales recursos se manifiestan en su importancia como centro comercial, su posición estratégica y su gente.

La alta renta *per cápita* se explica, en parte, por el éxito de Singapur como fabricante de productos electrónicos.

Como resultado de esta expansión, casi la mitad de los hogares tenía computadora en 1998. En ese mismo año, una de cada dos personas tenía teléfono celular y una de cada cuatro contaba con conexión a Internet.

EDUCACION

91%

92.140 estudiantes

La educación no es obligatoria, pero la inscripción es alta y la educación está considerada como una manera de obtener buenos salarios. Hay dos universidades.

SALUD

1 cada 664 personas

Enf. cardíacas y cerebrovasculares, cáncer

El sistema de salud es moderno y eficiente. Hay 21 hospitales y se registran una baja mortalidad infantil (4 cada 1.000 nacidos vivos) y alta expectativa de vida (77 años).

Mapas e imágenes de Brunei, Indonesia, Malasia y Singapur en **Cuad. 46**

Clarín

DORLING KINDERSLEY

GRAN ATLAS

Clarín 2000

la tierra desde el satélite

38 ASIA

TURQUIA Y EL CAUCASO

ORIENTE MEDIO

CIFRAS

Biblioteca Clarín
Invitación al saber

TURQUÍA Y EL CÁUCASO

ARMENIA, AZERBAIYÁN, GEORGIA Y TURQUÍA

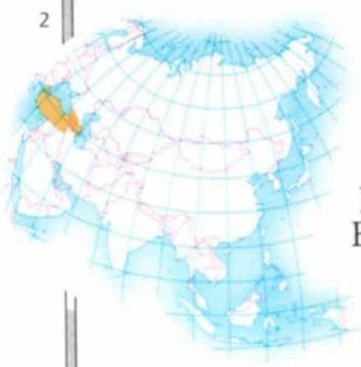

ESTA REGIÓN OCUPA EL FRAGMENTADO ENLACE entre Europa, Asia y la Federación Rusa. Turquía surgió del imperio otomano tras la Primera Guerra Mundial, bajo el liderazgo del general Mustafa Kemal, conocido como Atatürk. El país conserva el Islam como referencia sociorreligiosa, posee una amplia base de recursos naturales y sus lazos comerciales con Europa están en expansión, pero el este tiene menor desarrollo y la situación de los kurdos es conflictiva. Georgia también enfrenta la problemática del separatismo étnico en Abjazia y Ossetia del Sur. En tanto, el Estado cristiano de Armenia y el de Azerbaiyán, de mayoría islámica, se han enfrentado por el territorio de Nagorno-Karabaj.

INDUSTRIA Y TRANSPORTE

TURQUÍA DOMINA ESTA REGIÓN, de economía muy diversificada. Las actividades petroquímica, textil, mecánica y alimentaria son las principales. Azerbaiyán puede exportar petróleo, pero los otros Estados dependen de la importación de energía. Georgia produce maquinaria de precisión. La estructura de Armenia ha sido afectada por guerras y terremotos.



***Azerbaiyán** posee sustanciales reservas de petróleo en el mar Caspio y sus alrededores. Sus campos petrolíferos fueron de los primeros en ser explotados.*

Actividades económicas e infraestructura

- alfombras
- cemento
- química
- carbón
- mecánica
- alimentaria
- petróleo
- textil
- turismo
- automotriz
- capital
- princ. poblaciones
- aeropuerto internac.
- principales carreteras
- princ. áreas industr.

SISTEMAS DE TRANSPORTE

Carreteras	449.642 km
Autopistas	826 km
Ferrocarriles	12.914 km
Vías navegables	1.200 km

Barreras físicas y políticas limitan las comunicaciones entre Armenia, Georgia y Azerbaiyán. En cambio, Turquía posee una red de transportes bastante bien desarrollada.

UTILIZACIÓN DEL SUELO Y EL MAR

TURQUÍA SE AUTOABASTECE DE ALIMENTOS. Los campos irrigados de las costas del mar Negro tienen los mayores rendimientos de avellanas del mundo. Los cultivos comerciales de la región son tabaco, algodón, pasas doradas, té e higos y se produce gran variedad de frutas y hortalizas. La uva para vino es un cultivo intensivo que permite la utilización completa de la limitada tierra agrícola del Cáucaso. La pesca del esturión es importante en Azerbaiyán.

Utilización del suelo y el mar

- ovino
- caprino
- algodón
- pesca
- fruta
- maní
- aceitunas
- remolacha
- tabaco
- viñedos
- capital
- princ. poblac.
- pastos
- cultivos
- bosque

POBLACIÓN URBANA Y RURAL

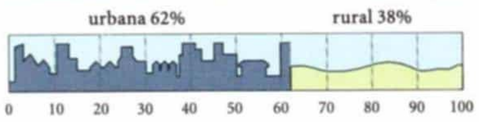

DENSIDAD	SUPERFICIE TOTAL
80 habitantes por km²	955.730 km²

***Durante mucho tiempo, Estambul** ha tenido una gran importancia estratégica como lugar de paso entre Europa y Asia. Fundada por los griegos como Bizancio, la ciudad se convirtió en la capital del Imperio Romano de Oriente con el nombre de Constantinopla. A partir del siglo XV pasó a ser la capital del imperio otomano.*

C33/P358

C38/P418

MAR MEDITERRÁNEO

EL PAISAJE

LAS COLINAS MUY EROSIONADAS y las cuencas salinas de la meseta de Anatolia están delimitadas por varias cordilleras a lo largo de la costa del mar Negro y los montes calizos del Tauro en el sur. Una depresión separa el Cáucaso del Pequeño Cáucaso. En el norte, ambos forman una colosal barrera montañosa, de picos agudos.

Meteorización de caliza en la meseta de Anatolia

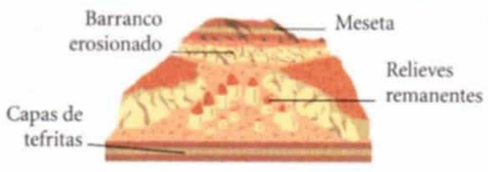

***En Turquía central**, la lluvia ha desgastado por meteorización química numerosas capas calizas, dejando afloramientos aislados y pináculos, así como profundos y erosionados barrancos.*

***El Cáucaso** es una cordillera de plegamiento que se formó hacia la misma época que los montes Tauro: hace 65 millones de años. Desde entonces ha sido modificada por erupciones volcánicas.*

***Las terrazas de roca blanca** de Pamukkale, en Turquía oriental, se formaron cuando agua subterránea calentada por actividad volcánica disolvió los minerales de la roca. Cuando el agua salió a la superficie y se evaporó, los minerales quedaron con estas formas extraordinarias.*

Los estrechos del Bósforo y de los Dardanelos, que conectan los mares Negro y Mediterráneo con el de Mármara, se formaron después de la última época glacial, cuando el aumento del nivel del mar inundó estos antiguos valles fluviales.

Meseta de Anatolia

Espesos bosques templados cubren las laderas del Kaskar Daglari que dan al mar. Las laderas meridionales, al abrigo de las lluvias, son secas.

La lava se ha esparcido sobre grandes áreas del Pequeño Cáucaso durante los últimos cinco millones de años, creando extensas mesetas de basalto.

El terremoto que azotó Armenia en 1988 causó la muerte a más de 55.000 personas y devastó la infraestructura del país.

El cono volcánico del monte Ararat es el pico más elevado de Turquía, con una altitud de 5.137 metros.

Cadenas montañosas largas y paralelas van de este a oeste dentro del mar Egeo, el cual se ha elevado desde la última época glacial, formando un litoral inundado con numerosas islas y alargados golfos.

Pamukkale

Los montes plegados del Tauro se formaron hace unos 65 millones de años, al mismo tiempo que los Alpes. La roca es principalmente caliza, con profundas cuevas, gargantas y ríos subterráneos.

La Puerta de Cilicia es el paso principal a través de los montes Tauro, el lugar por donde las corrientes de agua pasan desde la meseta interior a la llanura de Adana.

Muchos de los ríos que cruzan la meseta de Anatolia no alcanzan el mar sino que desembocan en pantanos salinos y lagos poco profundos, como el Tuz, donde gran parte del agua se pierde por evaporación.

El macizo granítico cerca de Suram separa las tierras bajas de Georgia de la cuenca, rica en petróleo, del río Kura, en Azerbaiyán, que ha formado un gran delta dentro del mar Caspio.

El lago de Van, salino y poco profundo, es el mayor de Turquía. Terrazas secas marcan su litoral anterior a 55 m sobre el nivel del mar.



***Desde el siglo VI a.C.** los pináculos y cuevas del centro este de Anatolia han sido utilizados como viviendas. Muchos aún están habitados en la actualidad.*

REFERENCIAS

POBLACIÓN

- más de 5 millones
- 1 millón a 5 millones
- 500.000 a 1 millón
- 100.000 a 500.000
- 50.000 a 100.000
- 10.000 a 50.000
- menos de 10.000

ALTIMETRÍA

4000m
3000m
2000m
1000m
500m
250m
100m
nivel del mar

FEDERACIÓN RUSA
GEORGIA
ARMENIA
AZERBAIYÁN
IRÁN
IRAK
SIRIA
Mar Caspio
Cáucaso Menor
Pequeño Cáucaso
Cáucaso Mayor
Doğu Karadeniz Dağları
Giresun Dağları
Meseta de Anatolia
Meseta de Sanliurfa
Aras Güneyi Dağları
Mardin Dağları
Karagöl Dağları
Aladağlar
Doğu Toroslar
Osetia Meridional
Lago Sevan
Lago de Van
Lago Hazar
Lago Çıldır
Lago Nazik
Lago Erçek
Embalse Keban
Embalse Karakaya
Embalse Atatürk
Embalse Mingäçevir
Embalse Ilisu
Embalse Devegeçidi
Presa Keban
Península de Abşeron
Isla Zhiloy
Isla Bulla
Cabo Çam
Cabo Fener
Ordu
Giresun
Trabzon (Trebisonda)
Rize
Batumi
Sojumi
Tbilisi (Tiflis)
Erevan
Baku (Bakı)
Van
Diyarbakır
Erzurum
Erzincan
Kars
Mardin
Şanlıurfa
Malatya
Elazığ
Bingöl
Muş
Batman
Siirt
Hakkari
Adıyaman
Ağrı
Sumqayıt
Gyanja
Qazimammad
Nagorniy Karabaj
Naxçıvan
Astara
Lenkeran
Port-iliç
Derbent
Kazbek 5047m
Ararat (Büyükağrı Dağı) 5137m
Monte Ararat (Büyükağrı Dağı) 5137m
Monte Gogi 3120m
Monte Talish
Tebulosmt'a 4493m
Bazardüzü Dağı 4466m
Bahadağ 3629m
Gamiş Dağı 3724m
Qapacik Dağı 3906m
Achkasar 3196m
Akhaba Dağı 3040m
Atagals Lerr 4090m
C36/P390
C38/P418
C39/P430

ESCALA 1:4.000.000
(proyección: cónica conforme de Lambert)
km 0 10 20 40 60 80 100 120
millas 0 10 20 40 60 80 100 120

***Las zonas pesqueras de Azerbaiyán** son famosas por sus capturas de esturión. En el mar Caspio se pesca el 80% del total mundial. Sus huevas se usan para hacer caviar de fama internacional.*



***Las aguas termales** y los baños de vapor se encuentran por toda Turquía. Algunos de ellos se utilizan desde la época de la antigua Roma.*

TURQUÍA Y EL CÁUCASO

TURQUÍA OCUPA UNA AMPLIA PENÍNSULA ubicada entre el mar Negro, hacia el norte, y el Mediterráneo hacia el sur. Una serie de sistemas montañosos sigue la costa del mar Negro, apareciendo de color verde en la imagen satelital. Igualmente rugosos, pero más secos, son los montes Tauro, en la costa del Mediterráneo. La meseta de Anatolia se encuentra entre las montañas con la plana y seca llanura de Konya que se ve de color marrón claro al sur del poco profundo lago Tuz. Las zonas verde claro corresponden a la vegetación natural o a agricultura realizada bajo riego. Los verdes más oscuros muestran montañas forestadas a medida que el terreno baja hacia el mar Egeo en el oeste. Formada hacia la misma época que los Alpes –hace unos 65 millones de años– la cordillera del Cáucaso es geológicamente joven, con altos picos cubiertos de hielo. Las repúblicas de Georgia y Azerbaiyán se encuentran entre el Cáucaso y el Cáucaso Inferior, hacia el sur. Armenia es un país montañoso encerrado entre el Cáucaso Inferior y el río Aras.

El lago Tuz *(Tuz Golu) está en la cuenca de drenaje interno de la llanura de Konya en el centro de Turquía. Varios cursos de agua ingresan al lago, donde se produce evaporación. De esta manera, el nivel de agua del lago es sumamente variable. Los depósitos de sal quedan en las costas y se extraen con fines comerciales. El espejo de agua azul oscuro es un embalse, en cuyo extremo norte hay una represa. En la parte superior de la imagen se observa el patrón cuadriculado que corresponde al trazado de grandes campos.*

La imagen *muestra la población de Turquía concentrada en la parte europea del país y a lo largo de las costas del mar Egeo y del mar Negro. La costa del Mediterráneo está menos iluminada, excepto por las pobladas cuencas de Antalya y Adana. Las luces más brillantes del Cáucaso se ven en la península de Abserón, sobre la costa oeste del mar Caspio, donde se encuentra la capital de Azerbaiyán, Bakú. También se distinguen Erevan, la capital de Armenia, al sudoeste del lago Sevana, y Tbilisi, capital de Georgia.*

El monte Ararat, *donde habría estado el Arca de Noé, se encuentra en la zona más oriental de Turquía. Un extinto macizo volcánico, con profundas laderas donde se alternan las capas de ceniza y lava, el Gran Ararat, alcanza los 5.137 m, y está coronado por nieves eternas. El Pequeño Ararat, hacia el sur, llega a los 3.900 m. La roca oscura de un flujo de lava se observa hacia el sudoeste. Del lado este de las montañas, la erosión producida por el agua favorece los aluviones. La frontera con Armenia sigue el río Aras hacia el este; se observa la actividad agrícola en el lado armenio del valle.*

ORIENTE MEDIO

IRAK, ISRAEL, JORDANIA, LÍBANO Y SIRIA

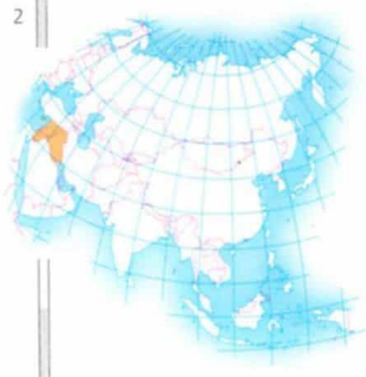

ALGUNAS DE LAS CIVILIZACIONES MÁS ANTIGUAS DEL MUNDO se desarrollaron en esta región, donde viven judíos, musulmanes y cristianos y que ha sido desgarrada por reivindicaciones religiosas, étnicas y nacionalistas. El dominio otomano terminó con la Primera Guerra Mundial y la región fue dividida en zonas administradas por el Reino Unido y Francia. En 1948 fue declarado el Estado de Israel y este hecho fue seguido por una serie de guerras y atentados terroristas. Desde 1993 se está desarrollando un proceso de paz entre Israel y sus vecinos pero después de las negociaciones de julio del 2000, aún quedan cuestiones pendientes. Siria ha jugado un papel importante en la política de Oriente Medio y el Líbano está emergiendo de una prolongada guerra civil, que terminó en 1989. Irak tiene una gran riqueza petrolera. En los años 80 estuvo en guerra con Irán y en los 90 invadió Kuwait, lo que provocó la Guerra del Golfo.

USO DEL SUELO Y EL MAR

LA ESCASEZ DE AGUA limita las tierras de cultivo al norte y a las regiones irrigadas, sobre todo, por los ríos Tigris, Eufrates y Jordán. En Israel, nuevas técnicas de riego permiten cultivar el árido Negev. El trigo es el cereal principal y grandes áreas de matorral se dedican a la ganadería. Los cultivos incluyen dátiles, tabaco, cítricos, aceitunas, uvas y algodón, uno de los principales productos de exportación de Siria. La pesca es importante en el Mediterráneo.

POBLACIÓN URBANA Y RURAL

urbana 63% — rural 37%

0 10 20 30 40 50 60 70 80 90 100

DENSIDAD
56 habitantes por km²

SUPERFICIE TOTAL
843.160 km²

Utilización del suelo
- ovino
- cereales
- cítricos
- algodón
- dátiles
- pesca
- arroz
- tabaco
- capital
- princ. poblaciones
- pastos
- cultivos
- humedales
- desierto

INDUSTRIA Y TRANSPORTE

LA INDUSTRIA PETROQUÍMICA está bien desarrollada y es muy importante para las economías de Siria e Irak, segundo exportador mundial de petróleo antes de la guerra con Irán en 1980. Tradicionalmente, Líbano ha cumplido el papel de centro comercial. Israel tiene una economía muy diversificada, a pesar de sus escasos recursos naturales.

SISTEMAS DE TRANSPORTE

- 100.844 km
- 1.600 km
- 6.275 km
- 802 km

El puerto jordano de Aqaba está conectado con Damasco, en Siria, por carretera y ferrocarril. Esta ruta permite las exportaciones de fosfatos y el comercio con los países del Golfo Pérsico.

Actividades económicas e infraestructura
- automotriz
- cemento
- química
- electrónica
- financiera
- alimentaria
- hierro y acero
- petróleo
- refinería
- textil
- capital
- princ. poblaciones
- aeropuerto internac.
- principales carreteras
- princ. áreas industr.

La Cúpula de la Roca, en Jerusalén, es una mezquita espléndida, venerada por los musulmanes. Cerca se encuentra el Muro de los Lamentos, el lugar más sagrado de los judíos y el Santo Sepulcro, un famoso lugar de culto cristiano.



***La ciudad de Petra,** esculpida en la espectacular piedra caliza rosada, está en las profundidades de un cañón de Jordania. Los beneficios del comercio de las especias financiaron su construcción y fue capital de los nabateos en el 400 a.C.*

***Miles de años de erosión por** agua y viento han creado el Cañón del Oasis en En 'Avedat, en el desierto de Negev. La oscilación térmica diurna, combinada con la erosión del viento determina que las capas rocosas se agrieten y exfolien.*

EL PAISAJE

LA MESETA DE AL-JAZIRA separa los ríos Eufrates y Tigris que cruzan la llanura de la Mesopotamia hasta su confluencia en el sudeste. El rocoso desierto de Siria se extiende al oeste hasta el extremo norte del Valle de la Gran Grieta, que va desde la cordillera del Líbano hasta el golfo de Aqaba. El río Jordán fluye hacia el sur a lo largo de esta fosa hasta el mar Muerto, separado de la llanura costera del Mediterráneo por una meseta de laderas escarpadas.

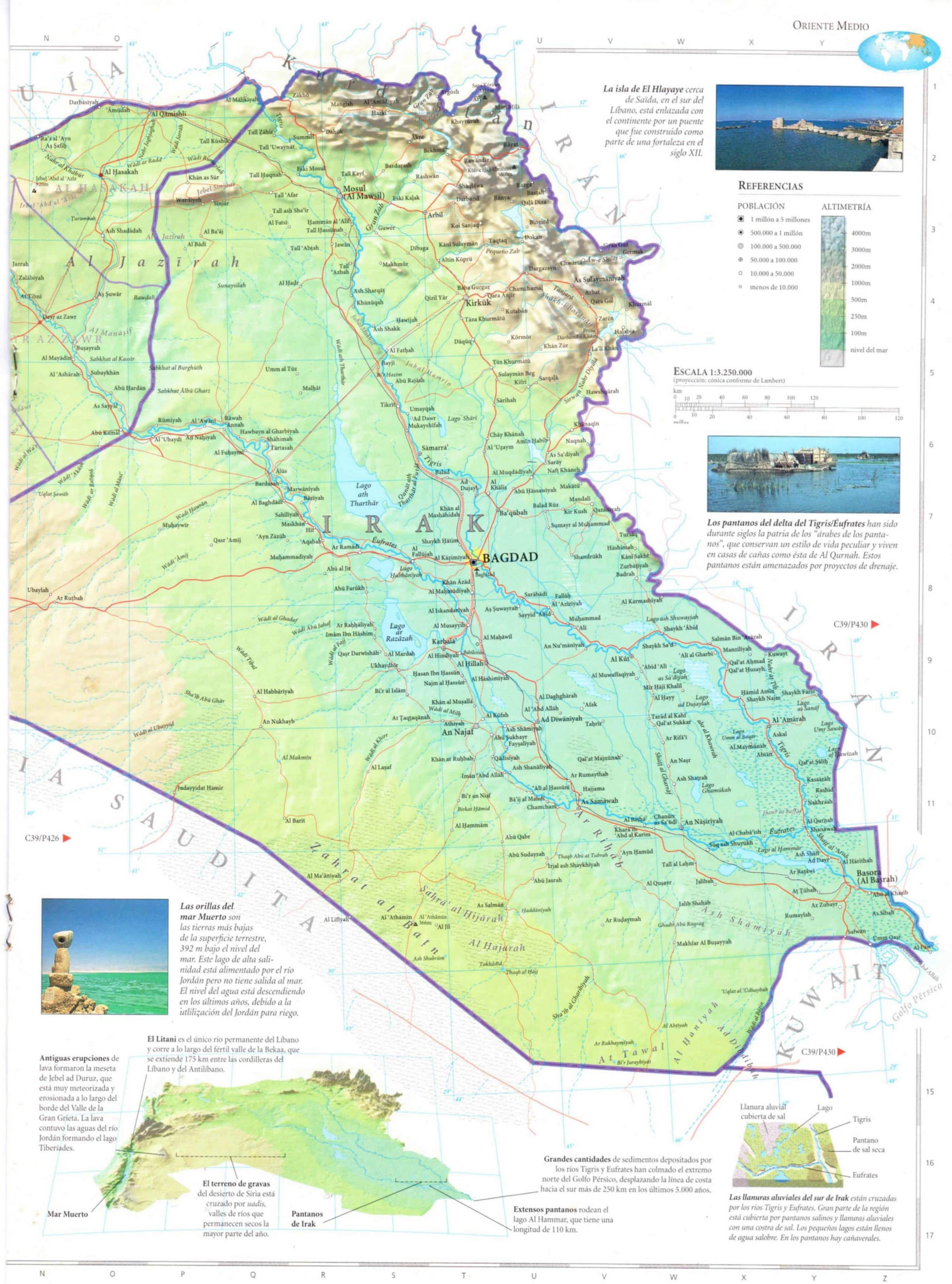

La isla de El Hlayaye *cerca de Saïda, en el sur del Líbano, está enlazada con el continente por un puente que fue construido como parte de una fortaleza en el siglo XII.*

REFERENCIAS

POBLACIÓN
- 1 millón a 5 millones
- 500.000 a 1 millón
- 100.000 a 500.000
- 50.000 a 100.000
- 10.000 a 50.000
- menos de 10.000

ALTIMETRÍA
- 4000m
- 3000m
- 2000m
- 1000m
- 500m
- 250m
- 100m
- nivel del mar

ESCALA 1:3.250.000
(proyección: cónica conforme de Lambert)

km 0 10 20 40 60 80 100 120
millas 0 10 20 40 60 80 100 120

Los pantanos del delta del Tigris/Éufrates *han sido durante siglos la patria de los "árabes de los pantanos", que conservan un estilo de vida peculiar y viven en casas de cañas como ésta de Al Qurnah. Estos pantanos están amenazados por proyectos de drenaje.*

Las orillas del mar Muerto *son las tierras más bajas de la superficie terrestre, 392 m bajo el nivel del mar. Este lago de alta salinidad está alimentado por el río Jordán pero no tiene salida al mar. El nivel del agua está descendiendo en los últimos años, debido a la utlilización del Jordán para riego.*

Antiguas erupciones de lava formaron la meseta de Jebel ad Duruz, que está muy meteorizada y erosionada a lo largo del borde del Valle de la Gran Grieta. La lava contuvo las aguas del río Jordán formando el lago Tiberíades.

El Litani es el único río permanente del Líbano y corre a lo largo del fértil valle de la Bekaa, que se extiende 175 km entre las cordilleras del Líbano y del Antilíbano.

Mar Muerto

El terreno de gravas del desierto de Siria está cruzado por *uadis*, valles de ríos que permanecen secos la mayor parte del año.

Pantanos de Irak

Grandes cantidades de sedimentos depositados por los ríos Tigris y Eufrates han colmado el extremo norte del Golfo Pérsico, desplazando la línea de costa hacia el sur más de 250 km en los últimos 5.000 años.

Extensos pantanos rodean el lago Al Hammar, que tiene una longitud de 110 km.

Llanura aluvial cubierta de sal
Lago
Tigris
Pantano de sal seca
Eufrates

Las llanuras aluviales del sur de Irak *están cruzadas por los ríos Tigris y Eufrates. Gran parte de la región está cubierta por pantanos salinos y llanuras aluviales con una costra de sal. Los pequeños lagos están llenos de agua salobre. En los pantanos hay cañaverales.*

Oriente Medio

Esta árida zona está flanqueada por las fértiles tierras del Mediterráneo Oriental y por la zona de inundación de los ríos Tigris y Eufrates. El riego ha permitido el desarrollo de vegetación en el desierto de Negev, en el sur de Israel, que contrasta con el despoblado Sinaí (Egipto) produciendo una línea recta que se distingue desde el espacio. La parte este del valle del río Jordán cae abruptamente hacia las costas del mar Muerto. Al nordeste se encuentra la roca oscura de la meseta de lava de Jabal ad Duruz. La vegetación a ambos lados del río Eufrates se mantiene sólo con la ayuda del riego. La superficie verde que se observa a través del desierto de Siria se une con el río Tigris en la llanura de la Mesopotamia (Al Jazirah). Aquí, se han formado varios lagos y una gran extensión de tierra es irrigada por las aguas de ambos ríos.

Golfo de Iskenderu
Ḥalab
Embalse de Asad
Éufrates
Latakia
Ḥamāh
Jabal Abū Raḥbah
Trípoli
MAR MEDITERRÁNEO
Beirut
Damasco
Bahía de Haifa
Altos del Golán
Haifa
Lago Tiberíades (Mar de Galilea)
Nazareth
Ḥarrat ar Rujaylah
Jordan
Tel Aviv-Yafo
AMMAN
Gran Rift Valley
JERUSALÉN
Mar Muerto
Desierto de Negev
Sinai
Golfo de Suez
Golfo de Aqaba
Desi
de S
Al Ḥamād
An.



El puerto israelí de Haifa ocupa la saliente ubicada en el extremo sur de la bahía del mismo nombre en la parte superior izquierda de la imagen. El lago Tiberíades (Mar de Galilea) se encuentra en el nordeste con el valle del río Jordán. La ciudad de Nazareth está en las colinas grises, entre Galilea y Haifa. El amplio suelo del valle que se observa en el centro de la imagen muestra los marrones y verdes de grandes campos. El suelo se eleva hacia la meseta ubicada al sur y se torna más seco y rugoso. Las pantanosas aguas de dos lagos poco profundos también se ven claramente. Un canal toma agua para riego del Mar de Galilea a lo largo de la costa de Israel. Es una fuente de conflictos con el vecino reino de Jordania debido a la reducción de caudal del río Jordán.

Bagdad, la capital de Irak, está sobre el río Tigris, que se ve marrón debido al sedimento. La tierra que lo rodea es fértil y está regada por las aguas de los ríos Tigris y Eufrates. El patrón vial de la ciudad se distingue claramente. La parte vieja, establecida antes del año 600, está junto a un gran meandro del río. El patrón de grilla más regular, apartado del centro, particularmente claro en el nordeste, indica el desarrollo moderno. En el sector este, se ven con precisión las dos pistas paralelas del aeropuerto.

Las luces de la imagen nocturna muestran que la población se concentra sobre la costa del Mediterráneo y en la fértil llanura de la Mesopotamia. Las mayores áreas urbanas incluyen Bagdad, Amman, Damasco y la franja costera de Israel. También se ven los campos petrolíferos iraquíes de Kirkuk y Rumaylah, y las explotaciones sirias alrededor de la parte superior del Eufrates.

TURQUÍA EN CIFRAS

1923 | 1939 | 29/10 | TR | +2 | +90 | .tr

NOMBRE OFICIAL: REPÚBLICA DE TURQUÍA | CAPITAL: ANKARA | POBLACIÓN: 64 MILLONES | MONEDA: LIRA TURCA | IDIOMA: TURCO

Turquía ocupa parte de Asia Menor y de Europa. De esta manera, controla el acceso al mar Negro por Estambul, su ciudad más grande. Por su ubicación estratégica, tiene gran influencia sobre el mar Negro, el Mediterráneo y el Oriente Medio. La mayoría de la población vive en la región occidental del país. Al este y sudeste de la meseta de Anatolia está el pueblo kurdo, que reclama un Estado independiente. Turquía tiene una economía diversificada y buenas relaciones con Europa occidental. Construidas sobre una falla geológica, muchas ciudades son vulnerables a los terremotos, como el de 1999.

CLIMA

La regiones costeras tienen clima mediterráneo. En el interior, el contraste entre el invierno y el verano es mayor.

POBLACIÓN

Turco, kurdo, árabe, armenio, griego, georgiano

83/km2

Los turcos tienen origen diverso pero están unidos por un fuerte sentimiento de identidad nacional arraigado por una lengua y una religión común y constituyen el 70% de la población. Casi todos son musulmanes y la mayoría sunnitas, aunque la comunidad chiíta crece con rapidez. La minoría más grande es la kurda (20%). Aunque por ley las mujeres tienen los mismos derechos, los hombres dominan la vida política y familiar. Sin embargo, una mujer, Tansu Ciller, fue primera ministra entre 1993 y 1996. Existen controversias sobre el derecho de las mujeres a utilizar el velo para cubrirse el rostro.

POLITICA

1999/2004

Ahmet Necdet Sezer

Según la Constitución de 1982, Turquía es una república multipartidaria. El Consejo de Seguridad Nacional, dominado por los militares, tiene gran influencia política. Mesut Yilmaz, líder de ANAP (Partido de la Madre Patria) fue primer ministro desde 1997 a 1999 cuando fue sustituido por Bulent Ecevit, del Partido de Izquierda Democrática que formó una coalición con el Partido Acción Nacionalista y ANAP.

ECONOMIA

US$ 199.400 millones

207.125-315.400 liras turcas

Es una de las economías emergentes de mercado más antiguas y avanzadas. La liberalización de la economía generó un fuerte crecimiento en la década de 1990. Se autoabastece de alimentos y tiene importantes sectores textil, de la construcción y del turismo. Turquía extrae petróleo en Garcan y Raman y posee minerales, como cromo, del que es el principal productor mundial. Se construyeron 22 represas sobre los ríos Tigris y Eufrates para riego y producción de energía.

Ranking mundial del PNB	24°
PNB per cápita	US$ 3.130
Balanza de pagos	US$ -2.750 mill.
Inflación	85,7%
Desempleo	7%

EDUCACION

86%

1,17 millón de estudiantes

En 1928 se introdujo el alfabeto latino. En 1997 se extendió la educación obligatoria de 5 a 8 años y se llevó la edad de ingreso a las escuelas islámicas de 11 a 14 años.

SALUD

1 cada 909 personas

Trast. cardíacos, cerebrovasculares y respiratorios

El sistema de salud es bueno aunque, según los parámetros europeos, el volumen de equipos parece escaso. Tiene la menor relación médico-habitantes de Europa.

RANKING MUNDIAL

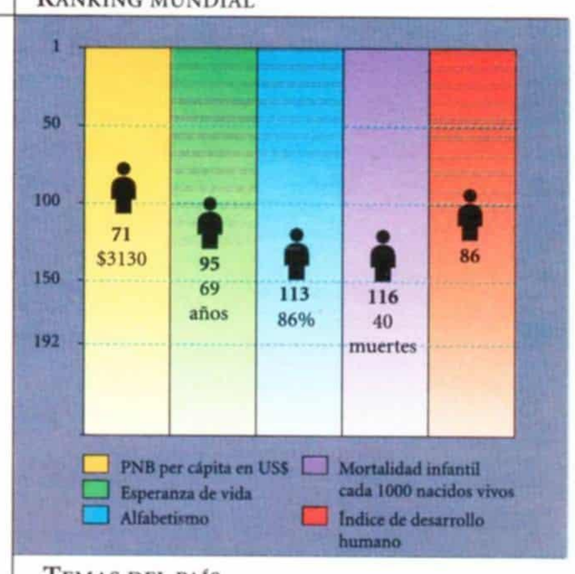

TEMAS DEL PAÍS

Miles de personas han muerto desde 1984 cuando se inició la lucha armada de los kurdos. El Partido de Trabajadores de Kurdistán (PKK), liderado por Abdulah Ocalán, había sido creado en 1978 para reivindicar el Estado kurdo. Unos 300.000 militares turcos fueron enviados a la región para reprimir a los kurdos del sudeste de Anatolia. Los separatistas sufrieron un duro golpe en febrero de 1999 cuando Ocalán fue detenido en Nairobi, Kenia. Las autoridades turcas consideran a Ocalán como un guerrillero, responsable de miles de muertes, y por eso lo juzgaron y condenaron a muerte en junio de ese año. Pero una apelación del Tribunal Europeo de los Derechos Humanos consiguió suspender la ejecución.

ARMENIA EN CIFRAS

indep. 1991 | límites 1991 | día nacional 21/9 | matrícula ARM | hora +4 | larga dist. +374 | internet .am

CAPITAL: EREVÁN | SUPERFICIE: 29.000 KM² | POBLACIÓN: 3,6 MILLONES | RENTA: US$ 560

Armenia es una de las repúblicas que formaron la Unión Soviética y fue la primera en adoptar el cristianismo como religión oficial. El conflicto por el enclave de Nagorno Karabaj es uno de los principales temas nacionales.

■ **POBLACIÓN.** Las relaciones con los numerosos emigrantes armenios, que totalizan unos nueve millones en EE.UU., Francia y Siria, son muy fuertes. La guerra con Azerbaiyán (1993-4) forzó el retorno de unos 350.000 armenios y de unos 190.000 azerbaiyanos.

■ **POLÍTICA.** Armenia se convirtió en una democracia multipartidaria en 1991. Las primeras elecciones parlamentarias fueron en 1995 y las ganó el Bloque Republicano, dominado por el Movimiento Nacional Panarmenio. En 1998 Robert Kocharian fue elegido como presidente.

■ **ECONOMÍA.** La agricultura es, tradicionalmente, la principal fuente de ingresos. Se cultivan uvas, almendras, higos, aceitunas, manzanas, peras y cereales. Se destacan las industrias minera, metalúrgica, mecánica y química. Exporta instrumentos de precisión y textiles, brandy y vinos de calidad.

■ **EDUCACIÓN Y SALUD.** El 99% de la población está alfabetizada. Los hospitales sufren frecuentes cortes de electricidad.

GEORGIA EN CIFRAS

indep. 1991 | límites 1991 | día nacional 26/5 | matrícula GE | hora +4 | larga dist. +995 | internet .ge

CAPITAL: TBILISI | SUPERFICIE: 69.700 KM² | POBLACIÓN: 5,4 MILLONES | RENTA: US$ 860

Cuna de Stalin, Georgia fue una de las primeras repúblicas que reclamó su independencia de Moscú pero en los últimos años ha sentido los efectos de la guerra civil y de los conflictos en Abjazia y Ossetia del Sur.

■ **POBLACIÓN.** Alrededor de 70% de la población es georgiana y el resto, armenia, rusa, azerí, griega, de Ossetia del sur y Abjazia. Más de 300.000 personas han sido desplazadas por los conflictos de la década de 1990.

■ **POLÍTICA.** En varias oportunidades se intentó el asesinato del presidente Eduard Shevardnadze. Luego de la guerra civil (1990-1993) se logró una frágil tregua entre los partidarios del ex presidente, Zviad Gamsakhurdia, quien se suicidó a fines de 1993, y las tropas del gobierno. La intervención militar rusa puso fin a los combates. En 1994 se firmó un acuerdo de paz con Abjazia.

■ **ECONOMÍA.** Es un país fundamentalmente agrícola. La industria se basa en el procesamiento de alimentos y la producción vitivinícola. Hay petróleo y se extrae cobalto y vanadio.

■ **EDUCACIÓN Y SALUD.** La educación enfatiza el idioma y la historia nacional. El alfabetismo llega al 99%. Hay un médico cada 238 personas.

AZERBAIYÁN EN CIFRAS

indep. 1991 | límites 1991 | día nacional 28/5 | matrícula AZ | hora +5 | larga dist. +994 | internet .az

CAPITAL: BAKÚ | SUPERFICIE: 86.600 KM² | POBLACIÓN: 7,7 MILLONES | RENTA: US$ 510

Fue la primera república soviética que se declaró independiente en 1991. Aquí está la región de Nagorno-Karabaj que reclama Armenia, país con el que estuvo en guerra entre 1993 y 1994. Importantes reservas de petróleo.

■ **POBLACIÓN.** El 83% de la población es de origen azerí. El resto está formado por armenios, rusos y comunidades de Daguestán. La mayoría es musulmana y hay una pequeña minoría de cristianos.

■ **POLÍTICA.** Luego de la independencia, una antigua disputa con Armenia sobre la región de Nagorno-Karabaj se convirtió en una guerra. En 1994 se alcanzó el cese de fuego y un acuerdo de paz. En las primeras elecciones, 1993, fue designado presidente Heydar Aliyev, reelegido en 1998. Este cuenta con el apoyo del partido Nueva Azerbaiyán que ganó las legislativas de 1995.

■ **ECONOMÍA.** Es un destacado productor de tabaco, uva y otras frutas. Tiene importantes reservas de petróleo que se refina en Baku y que atrae inversiones extranjeras. También hay gas, hierro, cobre y depósitos de sal.

■ **EDUCACIÓN Y SALUD.** El alfabetismo llega al 96%. La guerra provocó una crisis del sistema de salud. La tuberculosis es un grave problema.

LÍBANO EN CIFRAS

indep. 1944 | límites 1944 | día nacional 22/11 | matrícula RL | hora +2 | larga dist. +961 | internet .lb

CAPITAL: BEIRUT | SUPERFICIE: 10.230 KM² | POBLACIÓN: 3.2 MILLONES | RENTA: US$ 3.350

El Líbano tiene dos poderosos vecinos, Siria e Israel. Aunque son minoría, los cristianos maronitas se mantuvieron en el gobierno durante varios años. En el 2000 Israel retiró sus tropas del sur que ocupaba desde 1982.

■ **POBLACIÓN.** Un 70% es musulmán y el resto, cristiano. Pero esta división no afecta el fuerte sentimiento nacional. Hay una gran cantidad de refugiados palestinos.

■ **POLÍTICA.** En 1975 estalló la guerra civil entre cristianos y musulmanes que desestabilizó al país. En 1989, un acuerdo de paz impulsado por Arabia Saudita, puso fin al conflicto otorgándole mayor poder a los musulmanes. En 1992 se realizaron las primeras elecciones en 20 años y gradualmente se afianzó la estabilidad. En 1998 Emile Lahoud fue elegido como presidente y Selim al-Hoss asumió como primer ministro.

■ **ECONOMÍA.** Es productor de vino, algodón, frutas y vegetales. Hay pocos minerales (lignito, mineral de hierro y piedras para construcción). La paz le permitiría recuperar su posición como importante centro bancario de Oriente Medio.

■ **EDUCACIÓN Y SALUD.** El índice de alfabetización es uno de los más altos del mundo árabe (84%). El sistema de atención primaria de la salud es bueno.

ISRAEL EN CIFRAS

1948 | 1994 | VARÍA SEGÚN EL CALENDARIO HEBREO | IL | +2 | +972 | .il

NOMBRE OFICIAL: ESTADO DE ISRAEL | CAPITAL: JERUSALÉN | POBLACIÓN: 5,9 MILLONES | MONEDA: NUEVO SHEKEL | IDIOMAS: HEBREO Y ÁRABE

El Estado de Israel, creado en 1948, tiene una variada topografía, que va desde el desierto de Negev al sur, hasta el mar Muerto, el punto más bajo sobre la superficie terrestre. Luego de varias guerras con sus vecinos árabes, Israel extendió sus fronteras hasta incluir las alturas del Golán, Cisjordania, la Franja de Gaza y el sector oriental de Jerusalén. Desde 1993 se avanzó en la concesión de autonomía a territorios reclamados por los palestinos. La economía se basa en la industria y la agricultura.

CLIMA

El verano es seco y caluroso. La estación húmeda va de noviembre a marzo, época en la que el clima es moderado.

POBLACIÓN

Hebreo, árabe, yiddish, alemán, ruso, polaco, persa

22/km2

Los judíos de origen sefardí, originarios del Oriente Medio y del Mediterráneo, constituyen la mayoría, pero los judíos de origen centroeuropeo, dominan la política, las empresas y la vida social. Desde 1989 llegaron muchos judíos desde Rusia. En Israel viven unos 800.000 palestinos.

POLITICA

1999/2003

Ezer Weizman

Israel es una democracia multipartidaria. El primer ministro y su gabinete ejercen el Poder Ejecutivo bajo la autoridad presidente. Los gobiernos israelíes se eligen por representación proporcional. Desde 1996 el primer ministro se vota directamente en comicios simultáneos para el Parlamento (*Knesset*), dominado por dos partidos, Likud y Laborista. Ese año, Benjamin Netanhayu, del Likud, se convirtió en primer ministro. Ehud Barak, del Partido Laborista, ganó las elecciones adelantadas de 1999.

Israel se mantiene técnicamente en guerra con todos los países árabes, excepto con Egipto y Jordania. La paz en Oriente Medio depende de un acuerdo con los palestinos (ver aparte) y con Siria (sobre las Alturas del Golán).

ECONOMIA

US$ 94.400 millones

3,54-4,16 nuevos shekels

Ranking mundial del PNB	37°
PNB per cápita	US$ 16.180
Balanza de pagos	US$ -5.000 mill.
Inflación	9%
Desempleo	8%

El Estado es propietario del 90% de la tierra y controla más de 20% de las industrias y servicios. Las empresas públicas están en proceso de privatización. La agricultura es muy especializada (cítricos, vid, olivo, algodón, remolacha azucarera y cereales). Pese a la recesión internacional, la economía siguió expandiéndose en la década de 1990. El motor de su crecimiento continuo es la llegada masiva de judíos de la ex Unión Soviética que, si bien aumentó el índice de desempleo, contribuyó al incremento de las exportaciones.

EDUCACION

95%

198.000 estudiantes

La población de Israel tiene un alto nivel de preparación. La educación es gratuita y obligatoria entre los 5 y los 15 años. Hay universidades laicas y religiosas. Muchos jóvenes estudian en Estados Unidos.

SALUD

1 cada 350 personas

Enf. cardíacas y cerebrovasculares, cáncer

El nivel de atención médica es muy bueno. La proporción de médicos por paciente es una de los más altas. La atención primaria llega a todos los sectores y los hospitales innovaron en varios tratamientos.

RANKING MUNDIAL

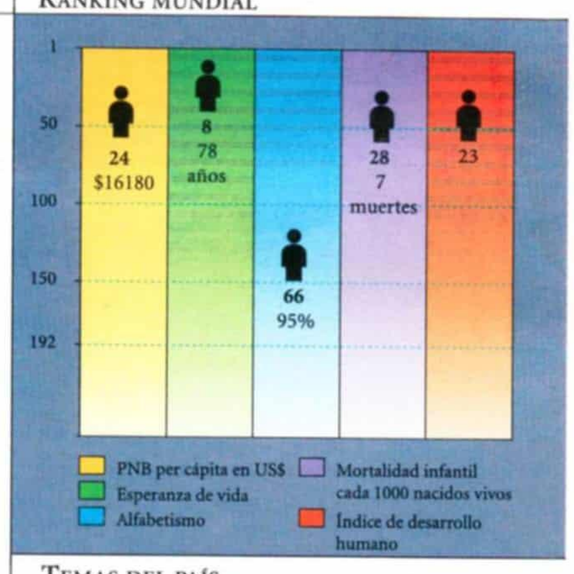

TEMAS DEL PAÍS

En 1947 la ONU aprobó un plan para Palestina que incluía la creación de dos Estados: uno judío y otro árabe. El proyecto fue rechazado por los árabes y, tras la fundación del Estado de Israel, comenzaron los conflictos.

En 1967, en la Guerra de los Seis Días, Israel ocupó los territorios que reclaman los palestinos. En 1993, los acuerdos de Oslo constituyeron el primer paso hacia la paz. En 1994 se estableció la Autoridad Nacional Palestina. Luego, Yasser Arafat fue elegido presidente del gobierno de transición.

En el 2000 hubo negociaciones. El status de Jerusalén oriental y el destino de refugiados palestinos y colonos judíos son las principales cuestiones a resolver.

CHIPRE EN CIFRAS

indep. 1960 | límites 1974 | día nacional 1/10 | matrícula CY | hora +2 | larga dist. +357 | internet .cy

CAPITAL: NICOSIA | SUPERFICIE: 9.251 KM² | POBLACIÓN: 766.000 | RENTA: US$ 9.400

Chipre es la tercera isla más grande del Mediterráneo. Un antiguo conflicto entre la mayoría griega y la minoría turca mantiene dividido al país desde 1974. La república turca sólo ha sido reconocida por Turquía.

■ **POBLACIÓN.** Los chipriotas de origen griego constituyen el 77% de la población, frente a un 18% de origen turco. Los griegos son cristianos y los turcos, musulmanes.

■ **POLÍTICA.** Chipre es una república con Poder Legislativo unicameral. En 1974 la isla fue invadida por Turquía y en 1983 se proclamó la República Turca de Chipre del Norte. La ONU propuso una federación, dividida en dos zonas, que fue aceptada por Grecia y Turquía. Pero tanto el presidente del sector turco, Rauf Denktash, como los dirigentes de la zona griega tienen sus reservas sobre el plan. Glafcos Clerides preside la república greco-chipriota.

■ **ECONOMÍA.** La actividad principal es la agricultura. El turismo creció en la Chipre griega y el país tiene petroleo.

■ **EDUCACIÓN Y SALUD.** El 96% de la población está alfabetizada. Los cuidados de la salud son mejores en el sur.

Mapas e imágenes de Chipre en Cuad. 36

SIRIA EN CIFRAS

indep. 1946 | límites 1967 | día nacional 17/4 | matrícula SYR | hora +2 | larga dist. +963 | internet .sy

CAPITAL: DAMASCO | SUPERFICIE: 185.180 KM² | POBLACIÓN: 15,3 MILLONES | RENTA: US$ 1.120

El país estuvo bajo dominio colonial francés entre 1920 y 1946. Desde los 60 el partido Baath domina la vida política. El presidente Hafez Assad murió en el 2000 y fue sucedido por su hijo Bashar.

■ **POBLACIÓN.** Cerca del 90% de la población es musulmana pero hay comunidades cristianas, kurdas, turcas, armenias y judías. Unos 300.000 palestinos se radicaron en Siria.

■ **POLÍTICA.** En la práctica es un Estado de partido único. Su líder desde 1971 fue el presidente Hafez Assad, del Partido Baath, que contó con el apoyo del ejército y que se dedicó a fomentar el renacimiento de la cultura árabe. Su régimen combinó el nacionalismo y el socialismo. Assad murió en el 2000. Poco después, su hijo, Bashar Assad, fue confirmado como nuevo presidente.

■ **ECONOMÍA.** La industria se basa en derivados del petróleo, textiles y productos alimenticios. La ganadería bovina y caprina forman la base de la economía rural. Siria exporta petróleo.

■ **EDUCACIÓN Y SALUD.** La educación es gratuita y obligatoria y el alfabetismo llega al 72%. El sistema de atención primaria de la salud es adecuado. Hay tratamiento gratuito para los pobres.

IRAK EN CIFRAS

indep. 1932 | límites 1991 | día nacional 7/7 | matrícula IRQ | hora +3 | larga dist. +964 | internet .iq

CAPITAL: BAGDAD | SUPERFICIE: 438.320 KM² | POBLACIÓN: 21,8 MILLONES | RENTA: US$ 950

Cuna de la antigua civilización de Babilonia, Irak alberga muchos de los templos sagrados de los musulmanes chiítas. Hubo una monarquía hasta 1958 y desde 1979 gobierna Saddam Hussein.

■ **POBLACIÓN.** Además de árabes y kurdos, hay grupos minoritarios de turcos y persas. Más del 90% de la población es musulmana -dividida en sunnita y chiíta- y el resto incluye diversos grupos cristianos.

■ **POLÍTICA.** El presidente Hussein domina la política iraquí desde el derrocamiento de su predecesor en 1979. En En 1996 afianzó su poder al ganar las primeras elecciones legislativas desde 1989. La derrota en la Guerra del Golfo se tradujo en sanciones de la ONU.

■ **ECONOMÍA.** Las reservas de petroléo que tiene Irak fueron calculadas suficientes para 97 años al doble de la extracción actual. La producción de dátiles, que abastía al 80% del mercado mundial, cayó después de la Guerra del Golfo y se limita al consumo doméstico. También se cultivan hortalizas y cereales.

■ **EDUCACIÓN Y SALUD.** La educación primaria y secundaria es gratuita, salvo en zonas remotas. El alfabetismo llega al 58%. Las sanciones de la ONU agravaron el déficit de los servicios de salud.

JORDANIA EN CIFRAS

indep. 1946 | límites 1967 | día nacional 25/5 | matrícula HKJ | hora +2 | larga dist. +962 | internet .jo

CAPITAL: AMMAN | SUPERFICIE: 88.930 KM² | POBLACIÓN: 6 MILLÓN | RENTA: US$ 1.520

Legalmente, el territorio de Jordania incluye Cisjordania y el este de Jerusalén, ocupados por Israel desde 1967. Jordania cedió sus reclamos sobre Cisjordania a la OLP en 1988.

■ **POBLACIÓN.** Es un país fundamentalmente musulmán, con raíces beduinas, una minoría cristiana y un gran número palestinos. La base de poder monárquico se establece sobre las tribus rurales que también forman la médula del poder militar.

■ **POLÍTICA.** El Rey Hussein, en el poder desde 1952, murió en febrero de 1999. Le sucedió su hijo Abdullah que, a pesar de no tener experiencia política, goza del respeto del ejército y cuenta con el respaldo de los líderes tribales.

■ **ECONOMÍA.** Jordania es un gran exportador de fosfatos. La industria produce alimentos, textiles, fertilizantes, medicamentos, cemento y electrodomésticos. El acuerdo de paz con Israel (1994) tuvo un impacto positivo en la economía. El turismo se recuperó después de la crisis del Golfo Pérsico.

■ **EDUCACIÓN Y SALUD.** Hombres y mujeres reciben la misma educación, que es obligatoria hasta los 14 años, y el alfabetismo alcanza al 87%. Los cuidados de salud están subsidiados por el Estado.

Clarín

DORLING KINDERSLEY

GRAN ATLAS

Clarín 2000

la tierra desde el satélite

39 ASIA

PENINSULA ARABIGA

IRAN Y PAISES DEL GOLFO

CIFRAS

Biblioteca Clarín
Invitación al saber

Península Arábiga

Arabia Saudita, Bahrein, Emiratos Árabes Unidos, Kuwait, Omán, Qatar y Yemen

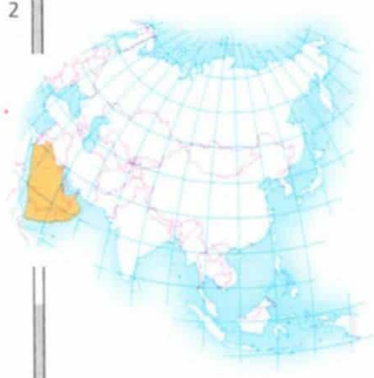

Enormes espacios desérticos cubren la mayor parte de la Península Arábiga. Las poblaciones se limitan a los oasis, las montañas a lo largo del mar Rojo y a las franjas costeras. El área más poblada corresponde a las fértiles tierras altas de Yemen. La religión islámica y la lengua árabe dan unidad cultural y religiosa a la región. La ciudad saudita de La Meca es el lugar sagrado del Islam y, cada año, la visitan más de dos millones de peregrinos. Más de la mitad de las reservas mundiales de petróleo están en esta zona. El petróleo y el gas natural proporcionan gran riqueza a Arabia Saudita, Bahrein, Emiratos Arabes Unidos, Kuwait y Qatar. Yemen y Omán, con alto porcentaje de población rural, presentan un desarrollo menor.

Utilización del suelo

Gran parte de la Península Arábiga no es adecuada para la agricultura sedentaria, lo que hace que el riego y el acondicionamiento de tierras resulten esenciales. La llanura costera y los oasis aislados, que representan menos del 1% de la superficie, se utilizan para cultivar cereales, café y frutas. Los rebaños de cabras, ovejas y camellos están muy extendidos.

Población urbana y rural

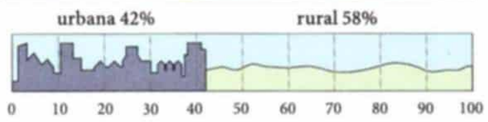

Densidad	Superficie total
11 habitantes por km²	2.973.720 km²

Utilización del suelo
- caprino
- ovino
- cereales
- café
- dátiles
- fruta
- capital
- princ. pobl.
- pastos
- cultivos
- desierto



***Los fértiles suelos** de Yemen han estimulado el poblamiento de casi todo el territorio, desde la costa hasta las montañas de más de 3.000 m. En las partes más altas, se han construido terrazas para facilitar la agricultura.*

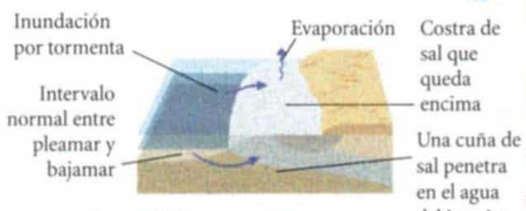

***Una sabkha** es una llanura con una costra de sal cerca del litoral y justo por encima del nivel de pleamar. Las inundaciones de agua del mar saturan el terreno con agua subterránea, rica en sales. Cuando ésta se evapora, queda una capa de arena resquebrajada, aglutinada con sal, yeso y carbonato cálcico.*

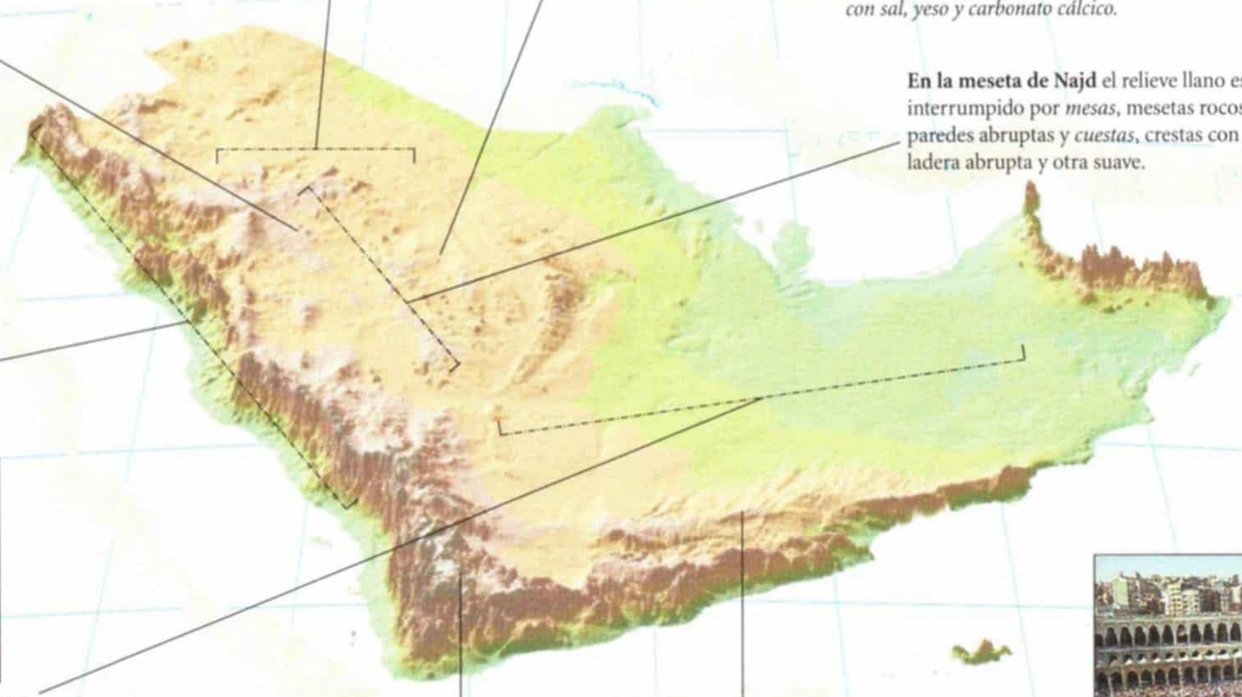

Pocas áreas de la Península Arábiga tienen ríos permanentes. La mayor parte de ellas están drenadas por cursos de agua temporarios, llamados *uadis*.

Las montañas de Heyaz y Asir pertenecen a la misma región geológica que las de Sudán y Eritrea, a las cuales estuvieron unidas en otro tiempo. Se separaron cuando las fallas abrieron el mar Rojo, hace más de 50 millones de años.

El desierto de An Nafud tiene dunas barjanas cuya altura varía entre 10 y 30 m. Los "cuernos" de las dunas, en forma de media luna, indican la dirección en que son movidas por el viento.

Los inselbergs están diseminados por una amplia zona de la meseta de Najd. Son los restos resistentes de un antiguo basamento rocoso que han quedado al desgastarse la roca circundante que es más blanda.

En la meseta de Najd el relieve llano está interrumpido por *mesas*, mesetas rocosas de paredes abruptas y *cuestas*, crestas con una ladera abrupta y otra suave.

***El Rub' al Khali**, conocido como la "media luna vacía", es el mayor desierto de arena ininterrumpido del mundo y la parte más árida de la Península Arábiga. Crestas de arena de hasta 40 km de largo van de nordeste a sudoeste, formando típicas dunas longitudinales.*

El yébel an Nabí Shu'ayb, en Yemen, es el punto más alto de la península con 3.760 m

El escudo arábigo es la base del oeste de la península. Se trata de un fragmento del antiguo continente de Gondwana, que quedó separado por fosas tectónicas hace millones de años.



***Durante su vida** cada musulmán debe hacer al menos una peregrinación a La Meca, en Arabia Saudita. El santuario está cubierto con una tela y se llama la Ka'ba. Los musulmanes lo consideran el lugar más sagrado de la Tierra.*

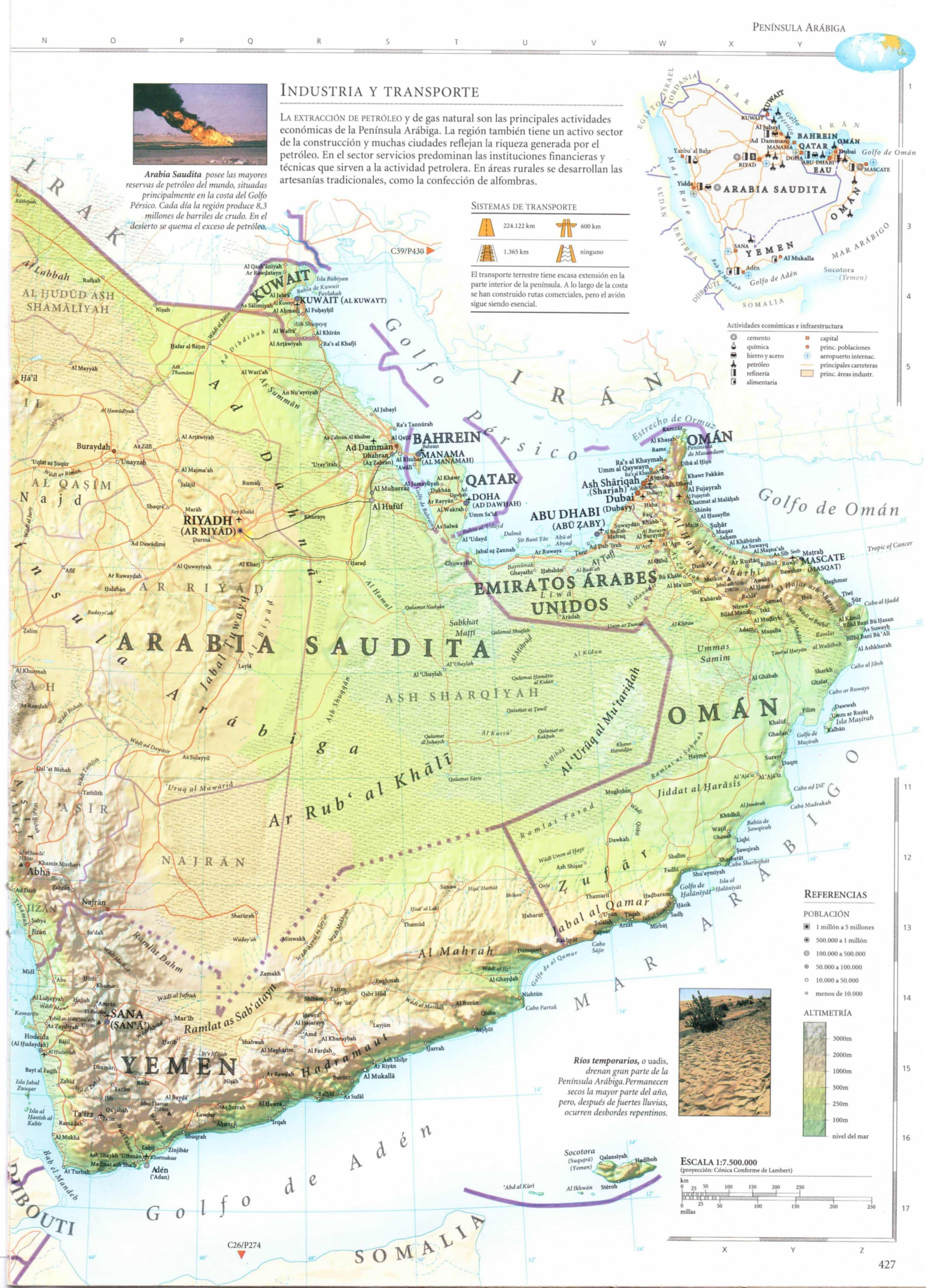

INDUSTRIA Y TRANSPORTE

LA EXTRACCIÓN DE PETRÓLEO y de gas natural son las principales actividades económicas de la Península Arábiga. La región también tiene un activo sector de la construcción y muchas ciudades reflejan la riqueza generada por el petróleo. En el sector servicios predominan las instituciones financieras y técnicas que sirven a la actividad petrolera. En áreas rurales se desarrollan las artesanías tradicionales, como la confección de alfombras.

***Arabia Saudita** posee las mayores reservas de petróleo del mundo, situadas principalmente en la costa del Golfo Pérsico. Cada día la región produce 8,3 millones de barriles de crudo. En el desierto se quema el exceso de petróleo.*

SISTEMAS DE TRANSPORTE

224.122 km	600 km
1.365 km	ninguno

El transporte terrestre tiene escasa extensión en la parte interior de la península. A lo largo de la costa se han construido rutas comerciales, pero el avión sigue siendo esencial.

***Ríos temporarios,** o uadis, drenan gran parte de la Península Arábiga. Permanecen secos la mayor parte del año, pero, después de fuertes lluvias, ocurren desbordes repentinos.*

Los patrones de irrigación *en el extremo del desierto de An Nafud, en Arabia Saudita, se ven claramente en esta imagen tomada desde una órbita baja. Este país se ha vuelto autosuficiente en la producción de alimentos al extraer el agua de las napas subterráneas de la meseta de Najd. Estas aguas son un resabio de los tiempos en los que el clima de la región era más húmedo y no se renuevan.*

Los centros urbanos *se observan en las costas del Mar Rojo, en el oeste, y en el Golfo Pérsico, en el este, con la capital de Arabia Saudita, Riyadh, en el centro. El desarrollo es menor a lo largo de las rutas que unen las poblaciones. Las luces de la costa este incluyen emanaciones de gas de los establecimientos petroleros de Omán, Arabia Saudita y los Estados del Golfo. Muchos de estos establecimientos se extienden debajo del Golfo Pérsico, donde los equipos de producción se internan en aguas poco profundas.*

Península Arábiga

La Península Arábiga es muy árida. Su base rocosa subyacente está inclinada, originando una cadena de montañas en el oeste, y cae hacia el este, donde la tierra se ha inundado para formar el poco profundo Golfo Pérsico. Gran parte de la península está cubierta por gruesas capas de arena, aunque a veces la roca aparece en la superficie y se la observa de color oscuro. El desierto de An Nafud baja desde el norte, fundiéndose con el infinito mar de arena de Ar Rub´al Khali, o "Sector Vacío". Una fina línea de montañas se ve de color oscuro, levantándose en el norte de Omán y recorriendo la costa del estrecho de Ormuz. Al oeste, el Mar Rojo es parte del sistema del Gran Valle que se abre lentamente y separa Arabia de Africa. Las áreas verdes muestran aquellos lugares en los que las lluvias han permitido el crecimiento de la vegetación, en las colinas bajas de las montañas Hejaz en el oeste y también en los oasis de la meseta central de Najd.

Los establecimientos petroleros de Kuwait fueron incendiados por las fuerzas iraquíes en febrero de 1991. En abril de ese año, cuando el Transbordador Espacial tomó la foto, más de 700 bocas seguían arrojando humo. Como los principales vientos provienen del nordeste, llevaban el denso humo sobre el desierto de Arabia Saudita. Cuando soplaba el viento sur, sin embargo, el humo iba hacia el norte, avanzando sobre Irak y afectando la agricultura en el valle del Tigris/Eufrates.

Salalah es una pequeña ciudad costera en el sudeste de Omán. En esta imagen, los patrones de irrigación se destacan al igual que los caminos y vías que atraviesan la larga y angosta planicie costera. Las montañas de Jabal al Qamar forman un semicírculo detrás de la planicie. Su aspecto seccionado se debe a la erosión provocada por inundaciones repentinas.

IRÁN Y PAÍSES DEL GOLFO

BAHREIN, EMIRATOS ÁRABES UNIDOS (EAU), IRÁN, KUWAIT Y QATAR

EL DESCUBRIMIENTO DE PETRÓLEO en el Golfo Pérsico en los años 30 aportó gran riqueza a los Estados circundantes. Los ingresos fueron utilizados para modernizar la industria y la infraestructura, lo cual provocó un gran cambio social en estos países. En la actualidad, más del 80% de la población vive en áreas urbanas. Los extranjeros constituyen una proporción importante en Kuwait, Qatar y los Emiratos Árabes. El control de las reservas de petróleo ha producido varios conflictos (los más recientes la guerra entre Irán e Irak y la del Golfo). El Islam se practica casi en forma exclusiva, con dos ramas: la sunnita en Qatar, Kuwait y los Emiratos Arabes y la chiíta, con predominio en Irán y seguidores en Bahrein. En 1979 fue derrocado el sha de Irán y este país se transformó en república islámica, cuyo régimen se ha flexibilizado en los 90.

EL PAISAJE

EL TERRENO SE ELEVA ABRUPTAMENTE desde la llanura costera del Golfo Pérsico hasta los montes Zagros y desciende suavemente hacia la meseta de Irán. Una franja volcánica inestable va de noroeste a sudeste a través de Irán y causa frecuentes terremotos. En la arenosa costa oeste del Golfo, el relieve es, en general, llano con tramos de marismas salinas. Bahrein está formado por dos grupos de islas pequeñas y rocosas.

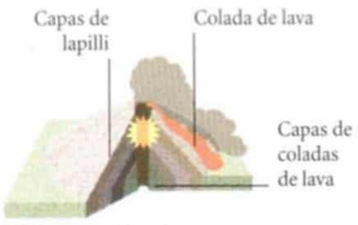

El Damavand, *en los montes Elburz, es un volcán compuesto. Comprende capas de lava y lapilli, rocas fragmentadas que se acumulan en las laderas del volcán después de la erupción.*

Sedimentos marinos *de las profundidades del antiguo mar de Tethis fueron levantados para formar los montes Elburz que se extienden a lo largo del litoral del mar Caspio en el norte de Irán.*

Lava y ceniza, de antigua actividad volcánica, cubren una franja de 320 km, desde la frontera con Azerbaiyán hasta el mar Caspio.

Las dos cordilleras de Irán, Zagros y Elburz, se levantaron al mismo tiempo que los Alpes en Europa, cuando la placa africana chocó con la euroasiática.

Mar Caspio

Damāvand

Dominada por una vasta meseta semiárida interior, la mayor parte de Irán está a más de 500 m de altura. La región tiene un drenaje muy pobre y muchas de sus cuencas permanecen secas durante meses.

EL fuerte viento *shamal* afecta a gran parte de esta región. Cada verano transporta polvo hacia el sur desde las llanuras aluviales del Tigris y el Éufrates, reduciendo la visibilidad de tal manera que el aeropuerto internacional de Kuwait debe cerrar con frecuencia.

Numerosos manantiales y pozos artesianos hacen posible el cultivo en el norte de la isla principal de Bahrein. Esto produce un fuerte contraste con las llanuras arenosas del sur y el oeste.

Los campos petrolíferos del Golfo Pérsico están formados por depósitos de esquistos bituminosos marinos situados en cuencas sedimentarias de los bordes de los montes Zagros.

Hay numerosas islas a lo largo de la costa sur del Golfo Pérsico. Algunas son domos salinos creados cuando sales menos densas fueron desplazadas e impulsadas hacia arriba por estratos superpuestos más densos.

Los vientos otoñales que soplan por el golfo pueden alcanzar velocidades de hasta 150km/h y causan tormentas, borrascas y trombas marinas

Dasht-e-Lūt

El Dasht-e-Lūt *cubre gran parte del este de Irán. Es una llanura seca, erosionada por el viento, con pilares de arenisca diseminados y depresiones salinas. En el verano las temperaturas, muy elevadas, la convierten en uno de los lugares más calurosos y secos del mundo.*

USO DEL SUELO Y EL MAR

A LO LARGO DE LA COSTA del mar Caspio, el agua desalinizada permite la producción de frutas y hortalizas. Pero la escasez de agua y los suelos desérticos limitan los cultivos. La ganadería ovina es importante en Irán y los bosques comerciales cubren el noroeste del país. La contaminación, durante la Guerra del Golfo, diezmó las reservas de camarones, pero la pesca es importante para los mercados interno y externo.

Todos los países *de la región poseen flotas pesqueras comerciales. Antes del descubrimiento del petróleo, la pesca era la actividad más importante.*

Las torres del centro *de Kuwait simbolizan la gran riqueza que el petróleo ha proporcionado al país. Antes de 1960, la ciudad tenía sólo una calle principal y estaba rodeada por un muro de adobe.*

Utilización del suelo y agricultura

caprino, ovino, cereales, cítricos, algodón, dátiles, pesca, madera, capital, princ. pobl., pastos, cultivos, bosque, desierto, humedales

POBLACIÓN URBANA Y RURAL

urbana 59% — rural 41%

0 10 20 30 40 50 60 70 80 90 100

DENSIDAD	SUPERFICIE TOTAL
40 habitantes por km²	1.665.500 km²

***Existen muchos volcanes** en la franja de 1.930 km de Irán, que incluye el pico más alto del país, el Damavand de 5.671 m, un volcán ahora extinto.*

***La amplia explotación de petróleo** y gas natural ha permitido la transformación económica de los países del Golfo Pérsico. En la actualidad, las rentas per cápita de los Emiratos Arabes, Kuwait y Qatar figuran entre las más altas.*

INDUSTRIA Y TRANSPORTE

SE EXPLOTAN yacimientos de petróleo, tanto en la costa como en el mar. Kuwait, además, refina el 80% de su petróleo. Bahrein fue el primer Estado de la región que explotó esta riqueza pero ha diversificado su economía y ahora es el principal centro financiero y comercial. Irán produce una amplia gama de artículos; las fábricas textiles son muy comunes y confeccionan alfombras para exportar.

Actividades económicas e infraestructura

- alfombras
- química
- financiera
- alimentaria
- petróleo
- refinería
- textil
- capital
- princ. poblaciones
- aeropuerto internac.
- principales carreteras
- princ. áreas industr.

SISTEMAS DE TRANSPORTE

148.644 km	770 km
4.847 km	130 km

Las ciudades importantes y los países vecinos están enlazados por buenas redes de carreteras. Un puente de 25 km, inaugurado en 1986, une el archipiélago de Bahrein con Arabia Saudita.

REFERENCIAS

POBLACIÓN

- más de 5 millones
- 1 millón a 5 millones
- 500.000 a 1 millón
- 100.000 a 500.000
- 50.000 a 100.000
- 10.000 a 50.000
- menos de 10.000

ALTIMETRÍA

4000m · 3000m · 2000m · 1000m · 500m · 250m · 100m · nivel del mar

ESCALA 1:5.500.000
(proyección: cónica conforme de Lambert)

km 0 10 20 40 60 80 100 120 140 160 180 200
millas 0 10 20 40 60 80 100 120 140 160 180 200

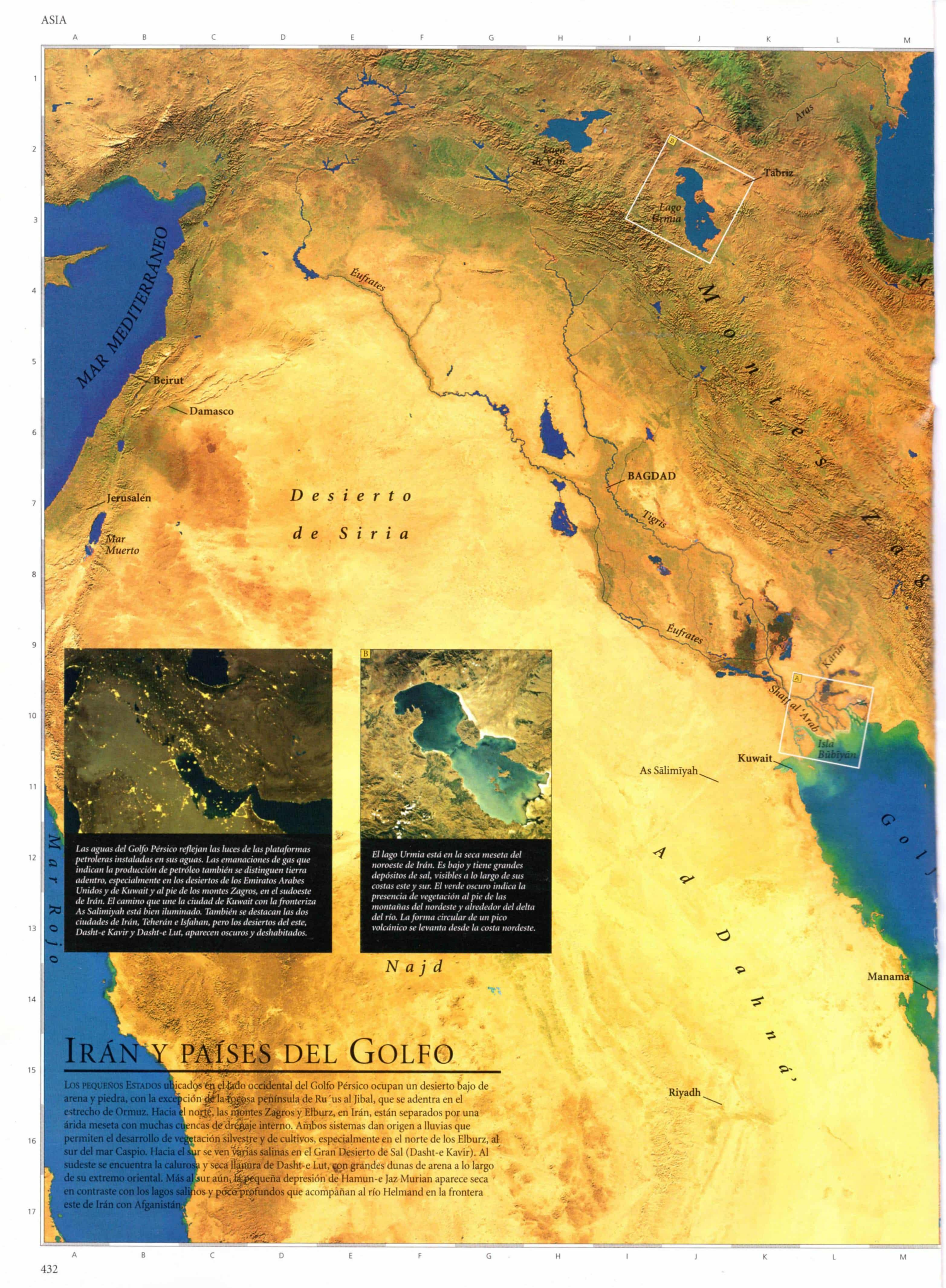

Las aguas del Golfo Pérsico reflejan las luces de las plataformas petroleras instaladas en sus aguas. Las emanaciones de gas que indican la producción de petróleo también se distinguen tierra adentro, especialmente en los desiertos de los Emiratos Arabes Unidos y de Kuwait y al pie de los montes Zagros, en el sudoeste de Irán. El camino que une la ciudad de Kuwait con la fronteriza As Salimiyah está bien iluminado. También se destacan las dos ciudades de Irán, Teherán e Isfahan, pero los desiertos del este, Dasht-e Kavir y Dasht-e Lut, aparecen oscuros y deshabitados.

El lago Urmia está en la seca meseta del noroeste de Irán. Es bajo y tiene grandes depósitos de sal, visibles a lo largo de sus costas este y sur. El verde oscuro indica la presencia de vegetación al pie de las montañas del nordeste y alrededor del delta del río. La forma circular de un pico volcánico se levanta desde la costa nordeste.

IRÁN Y PAÍSES DEL GOLFO

LOS PEQUEÑOS ESTADOS ubicados en el lado occidental del Golfo Pérsico ocupan un desierto bajo de arena y piedra, con la excepción de la rocosa península de Ru´us al Jibal, que se adentra en el estrecho de Ormuz. Hacia el norte, las montes Zagros y Elburz, en Irán, están separados por una árida meseta con muchas cuencas de drenaje interno. Ambos sistemas dan origen a lluvias que permiten el desarrollo de vegetación silvestre y de cultivos, especialmente en el norte de los Elburz, al sur del mar Caspio. Hacia el sur se ven varias salinas en el Gran Desierto de Sal (Dasht-e Kavir). Al sudeste se encuentra la calurosa y seca llanura de Dasht-e Lut, con grandes dunas de arena a lo largo de su extremo oriental. Más al sur aún, la pequeña depresión de Hamun-e Jaz Murian aparece seca en contraste con los lagos salinos y poco profundos que acompañan al río Helmand en la frontera este de Irán con Afganistán.

El río Shatt al 'Arab separa Irán de Irak y comunica los ríos Tigris y Eufrates con el Golfo Pérsico. Durante miles de años, los dos grandes ríos han depositado su sedimento en la cabeza del Golfo, extendiendo la costa hacia el sur. Hoy su caudal es menor, debido a las aguas que se desvían para usar en agricultura e industria. El Shatt al 'Arab es el más ancho de los dos canales que se ven en el centro de la imagen. Sus bancos marrones indican la presencia de actividad agrícola, especialmente del lado iraní. La extensa área oscura en la parte superior de la imagen es una ciénaga. La fina línea que marca su límite sudeste sugiere que la parte sur ha sido drenada.

ARABIA SAUDITA EN CIFRAS

1932 | 1935 | 23/9 | KSA | +3 | +966 | .sa

NOMBRE OFICIAL: REINO DE ARABIA SAUDITA | CAPITAL: RIYADH | POBLACIÓN: 20,2 MILLONES | MONEDA: RIYAL SAUDITA | IDIOMA: ARABE

La superficie de Arabia Saudita (2.149.690 km2) es casi igual a la de Europa occidental. Pero más del 95% de este vasto territorio es desierto. El reino cuenta con las reservas de petróleo y gas más grandes del mundo y con importante actividad petroquímica. Y allí están Meídina y La Meca, ciudades sagradas para los musulmanes. Miembros de la familia Al-Saud, que le dio nombre al país, gobiernan desde 1932.

CLIMA

En verano las temperaturas suelen superar los 48°C. En invierno, en especial en el noroeste, pueden ser inferiores a 0°C.

POBLACIÓN

Arabe

8/km2

La gran mayoría de la población es musulmana sunnita, que se rige por el *wahhabi*, interpretación puritana del Islam, y obedece la *sharia*, o ley musulmana. Las tribus dominantes (*nejadi*), de la meseta central, son de origen beduino. Las tribus *hejazi*, del sur y el oeste, son más cosmopolitas y comerciantes. En el este hay unos 300.000 chiítas, que trabajan en los campos petroleros. Las mujeres están obligadas a usar la vestimenta tradicional, no pueden tener registro de conductor y tienen poco protagonismo en la vida pública. Tampoco pueden trabajar, excepto como maestras y enfermeras.

POLITICA

No aplicable

Fahd Ben Abdul Aziz al-Saud

Arabia Saudita es una monarquía. El Consejo Consultivo, de 90 miembros, es designado por el rey. Y todos los puestos importantes, como los ministerios del Petróleo y de Asuntos Religiosos, están controlados por príncipes. Aunque no hay actividad política, se realizan consejos (*majilis*) donde los ciudadanos hacen peticiones a miembros de la familia real. El rey Fahd asumió en 1982.

ECONOMIA

US$ 143.000 millones

3,75 riyales sauditas

Arabia Saudita posee enormes reservas de gas y petróleo y refina 8,5 millones de barriles de crudo por día. También se ha desarrollado la industria cuyo número de plantas pasó de 199 en los 70 a 3.100 en 1998. Mientras la mayoría de las inversiones en el sector petrolero son del gobierno, los empresarios se dedican a industrias secundarias. Se invierte para crear una infraestructura que tenga el nivel estadounidense. La economía depende de la mano de obra extranjera.

Ranking mundial del PNB	27°
PNB per cápita	US$ 7.150
Balanza de pagos	US$ 254 mill.
Inflación	0,1%
Desempleo	6%

EDUCACION

73%

273.000 estudiantes

Se invierten enormes sumas en las instituciones de educación superior, pero muchos jóvenes viajan al exterior para completar sus estudios. Hay unos 22.600 colegios con 4,6 millones de alumnos.

SALUD

1 cada 769 personas

Diarrea, trastornos respiratorios y cardíacos

También se invierten grandes sumas para contratar especialistas de Occidente. Hay 308 hospitales y 3.400 centros asistenciales. Algunos tratamientos complejos deben realizarse en el exterior.

RANKING MUNDIAL

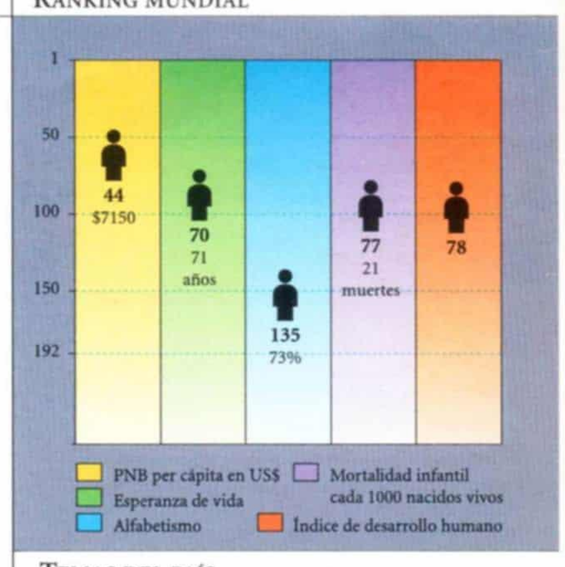

TEMAS DEL PAÍS

La importancia estratégica de Arabia Saudita está relacionada con sus reservas petroleras y sus inversiones en Occidente. Las relaciones con EE.UU. son muy buenas.

La reacción saudita ante la invasión de Kuwait en 1990 demostró su resolución a mantener la situación actual en Oriente Medio. Adoptó el rol de líder en la consolidación de la coalición árabe contra Irak y proporcionó bases militares a la alianza internacional. Pero la presencia de tropas extranjeras creó un clima hostil y en 1996 hubo un atentado contra un complejo militar de EE.UU. cerca de Dhahran.

Como guardián de La Meca, además, tiene gran importancia religiosa. Todos los años, millones de musulmanes llegan a Arabia Saudita en los peregrinajes conocidos como *haj* o *unra*.

EMIRATOS ÁRABES UNIDOS EN CIFRAS

indep. 1971 | límites 1972 | día nacional 2/12 | matrícula UAE | hora +4 | larga dist. +971 | internet .ae

CAPITAL: ABU DHABI | SUPERFICIE: 83.600 KM² | POBLACIÓN: 2,4 MILLONES | RENTA: US$ 17.400

Esta es la única federación del mundo árabe. La región, que fue próspera por la explotación de perlas, actualmente es una importante exportadora de gas y petróleo. Además, cuenta con un floreciente sector de los servicios.

■ **POBLACIÓN.** El 84% de la población vive en ciudades, siendo las más importantes Abu Dhabi y Dubai. La población extranjera, llegada al país durante el auge petrolero de 1970, supera a la nativa en una relación de cinco a uno. Los ciudadanos son musulmanes sunnitas y de origen beduino. Hay una comunidad chiíta que mantiene vínculos con Irán. A los extranjeros occidentales se les permite llevar una vida prácticamente sin restricciones, pero el fundamentalismo islámico crece entre la juventud. Hay poca pobreza y el Estado es el mayor empleador. En teoría, las mujeres tienen los mismos derechos que los hombres.

■ **POLÍTICA.** Los siete emiratos que conforman la federación –Abu Dhabi, Dubai, Sharjah, Ras al-Khaimah, Ajman, Umm al-Qaiwain y Fujairah– son controlados por sus familias gobernantes. Se destacan el líder de Abu Dhabi, Shaikh Zayed, que preside la federación, y los cuatro hermanos al-Maktoum, de Dubai. El mayor, jeque Maktoum al-Maktoum es gobernante de Dubai y vicepresidente y primer ministro de la federación. El presidente Zayed volvió a impulsar el Consejo Nacional Federal, de 40 miembros designados por los emiratos, en respuesta a las críticas sobre falta de democracia. No hay partidos políticos.

■ **ECONOMÍA.** Los Emiratos Arabes constituyen un gran exportador de gas y petróleo, en particular, Abu Dhabi, que tiene reservas abundantes. La producción petrolera representa el 90% de los ingresos y las reservas ocupan el cuarto lugar en la OPEC. El puerto de Mina Jabal Ali, en Dubai, es el mayor construido por el hombre y atrae a empresas de más de 50 países. El sector de los servicios está bien desarrollado y podría sostener la economía cuando se termine el petróleo. La mayoría de la materia prima y de los alimentos deben ser importados.

■ **EDUCACIÓN Y SALUD.** Los ciudadanos de los Emiratos Arabes reciben educación gratuita desde el nivel preescolar hasta el terciario y el gobierno otorga becas a los estudiantes que van al extranjero. El alfabetismo llega al 75%. El sistema de atención primaria para todos los ciudadanos de los emiratos es de muy buen nivel y los hospitales pueden realizar toda clase de operaciones.



BAHREIN EN CIFRAS

indep. 1971 | límites 1971 | día nacional 16/12 | matrícula BRN | hora +3 | larga dist. +973 | internet .bh

CAPITAL: MANAMA | SUPERFICIE: 680 KM2 | POBLACIÓN: 594.000 | RENTA: US$ 7.800

Bahrein es un archipiélago de 33 islas, de las que sólo tres están habitadas. Fue el primer emirato en exportar petróleo pero ahora sus reservas están casi agotadas. El sector servicios es el principal proveedor de empleos.

■ **POBLACIÓN.** La división más importante es entre musulmanes sunnitas y chiítas, que representan 30% y 70% de la población. La clase dirigente es sunnita. Generalmente, el nivel de vida de los chiítas es menor al de los sunnitas. La proporción de extranjeros es menor a la de otros países árabes.

■ **POLÍTICA.** La familia Al-Khalifa domina la política desde 1785 y no hay oposición política. El intento por implantar un gobierno representativo en 1973 fue suspendido dos años más tarde. El emir actual, Hamad Ben Isa al-Khalifa, asumió en 1999 y está a favor de la liberalización económica emprendida por su fallecido padre.

■ **ECONOMÍA.** Bahrein sigue dependiendo del petróleo, cuya producción decayó desde los 70. Se cree que las reservas se agotarían en el 2010. En tanto, la extracción de gas, la banca, los seguros y el turismo aumentan su participación en la economía. Desde 1972 se produce aluminio.

■ **EDUCACIÓN Y SALUD.** El alfabetismo femenino está por encima del promedio del Golfo Pérsico. Los bahrenitas reciben tratamientos sanitarios gratuitos.

QATAR EN CIFRAS

indep. 1971 | límites 1971 | día nacional 3/9 | matrícula Q | hora +3 | larga dist. +974 | internet .qa

CAPITAL: DOHA | SUPERFICIE: 11.000 KM² | POBLACIÓN: 600.000 | RENTA: US$ 11.600

La mayor parte del territorio de Qatar es una llanura desértica. El país fue cofundador de la OPEP y sus abundantes reservas de petróleo y gas lo convierten en uno de los más ricos de la región.

■ **POBLACIÓN.** Los qataríes eran beduinos nómades, pero ahora casi el 91% vive en Doha y sus alrededores. Sólo uno de cada cinco habitantes nació en Qatar. Hay mayoría de trabajadores procedentes del subcontinente indio, Irán y el norte de África.

■ **POLÍTICA.** Qatar es un emirato tradicional. El gobierno está dominado por el emir, Hamad Ben Khalifa al-Thani, que en 1995 derrocó a su padre, Khalifa Ben Hamad al-Thani. Hay un Consejo Asesor de 35 miembros y se prometieron elecciones municipales.

■ **ECONOMÍA.** Abundantes reservas de petróleo y gas, especialmente en el norte, e industria (petroquímicas, acero y fertilizantes).

■ **EDUCACIÓN Y SALUD.** La educación (alfabetismo del 80%) y la atención de la salud son gratuitas. Hay un médico cada 699 personas.

IRÁN EN CIFRAS

1960 | 1960 | 24/11 | ZRE | +1 | +243 | .zr

NOMBRE OFICIAL: REPÚBLICA ISLAMICA DE IRÁN | CAPITAL: TEHERÁN | POBLACIÓN: 73,1 MILLONES | MONEDA: RIAL IRANÍ | IDIOMA:FARSI

Irán tiene 1.648.000 km2 y en 1979, cuando la revolución del *ayatollah* Jomeini depuso al sha, se transformó en una teocracia. Su respaldo a movimientos fundamentalistas dañó las relaciones con EE.UU. y Europa occidental. Desde 1997, el presidente Mohamed Jatami impulsa una mayor apertura política y económica. Es un gran productor de petróleo.

CLIMA

Las costas del mar Caspio son las más templadas y gran parte del país tiene clima desértico.

POBLACIÓN

Farsi (persa), baluchi, kurdo, árabe, turco.

45/km2

Hay grupos étnicos distintos que hablan diferentes idiomas. Las minorías religiosas, que representan apenas el 1% de la población, incluyen a los seguidores de la fe Bahai y son discriminados los zoroastrianos, cristianos y judíos. La actitud es liberal hacia los refugiados musulmanes.

POLITICA

2000/2004

Mohamed Jatami

Desde 1979, Irán es una teocracia. Esto provoca conflictos de poder entre el clero conservador y los políticos reformistas. El sector reformista quedó fortalecido en 1997 por la elección del presidente Mohamed Jatami, empeñado en modernizar la economía y dar mayor libertad.

Durante los últimos tiempos del régimen de los Pahlevi (1925-1979), la revolución fue fomentada por el descontento ante la corrupción, la represión y las desigualdades. Desde entonces, el poder puede quedar supeditado al mandato religioso. Pero la posición del clero se deterioró al no resolverse los problemas económicos. Aunque los reformistas han ganado terreno político, el programa de Jatami ha sufrido el bloqueo del aún poderoso clero iraní.

ECONOMIA

US$ 109.000 millones

3.000 riales iraníes

Ranking mundial del PNB	34°
PNB per cápita	US$ 1.780
Balanza de pagos	US$ 5,2 mill.
Inflación	17,2%
Desempleo	30%

Irán es el segundo productor de petróleo de la OPEP. También posee metales, carbón y sal. El sector agrícola es parte importante de la economía. Entre los principales cultivos se destacan trigo, cebada, arroz, remolacha azucarera, tabaco y pistacho. Se produce lana para abastecer la industria de las alfombras, pero la ganadería es insuficiente para abastecer el mercado nacional, por lo cual debe importar carne. La pesca en el Caspio está controlada por el Estado; se exporta caviar.

EDUCACION

73%

579.000 estudiantes

La educación en las escuelas primarias y en la universidad es gratuita, pero se cobra un pequeño arancel para la instrucción secundaria. Casi no hay escuelas mixtas. Los estudiantes apoyan las reformas.

SALUD

1 cada 3.300 personas

Trast. cardíacos y respiratorios, decesos neonatales

El alto índice de natalidad es el principal problema. Durante la época de Jomeini la procreación era una obligación política y religiosa. Ahora se promueven programas de esterilización y anticoncepción. También aumenta la drogadicción.

RANKING MUNDIAL

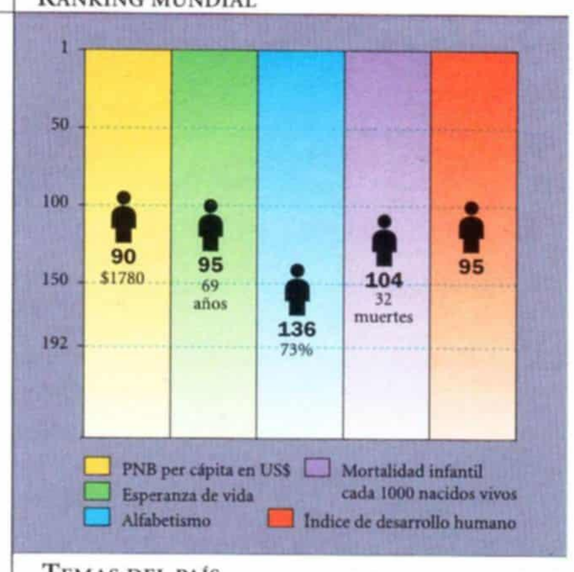

TEMAS DEL PAÍS

Al asumir la presidencia de Irán en 1997, Jatami prometió una "democracia islámica". En las legislativas del 2000 los reformistas, partidarios de Jatami, obtuvieron la mayoría. La gestión del presidente tiene el apoyo de muchos jóvenes, mujeres e intelectuales de izquierda que están en contra del régimen instalado por Jomeini, líder religioso que murió en 1989, y que desean mayor apertura.



KUWAIT EN CIFRAS

indep. 1961 | límites 1961 | día nacional 25/2 | matrícula KWT | hora +3 | larga dist. +965 | internet .kw

CAPITAL: KUWAIT | SUPERFICIE: 17.820 KM² | POBLACIÓN: 1,8 MILLÓN | RENTA: US$ 17.390

En 1991, una fuerza internacional, encabezada por EE.UU. y con autorización de la ONU, expulsó a los iraquíes que habían invadido el país. Kuwait es uno de los mayores productores de petróleo.

■ **POBLACIÓN.** Esta es una sociedad musulmana sunnita. La riqueza petrolera atrae a miles de trabajadores de India, Pakistán y de otros países árabes. Antes de la ocupación iraquí, en 1990, Kuwait tenía la mayor población palestina de la Península Arábiga pero el respaldo de la OLP a Irak provocó la expulsión de la mayoría. En comparación con otros países de la región, las mujeres tienen una considerable libertad.

■ **POLÍTICA.** En 1992, el emir Jaber al-Ahmed al-Sabah, que gobierna desde 1977, restableció la Asamblea Nacional y permitió la realización de elecciones, con candidatos independientes. También se nombraron a miembros de la oposición en el gabinete. Los candidatos del gobierno obtuvieron la mayoría de la Asamblea Nacional en las elecciones de 1996 y 1999. En 1999, se extendió el derecho a voto a las mujeres, que estará en vigencia en el 2003.

■ **ECONOMÍA.** La industria petrolera es el sector más redituable de la economía: representa el 90% de los ingresos por exportaciones y la mitad del PBI. La economía fue muy afectada por la guerra y gran cantidad de pozos petroleros fueron incendiados deliberadamente. Pero, con ayuda extranjera, éstos pronto volvieron a ser explotados. Kuwait también posee grandes reservas de gas natural. Además, se ha desarrollado la agricultura en invernaderos e hidropónica, se crían ovinos y caprinos y hay actividad pesquera, en especial camarones. Con todo, muchos alimentos y la mayoría de las materias primas son importados.

■ **EDUCACIÓN Y SALUD.** Los ciudadanos kuwaitíes reciben educación gratuita y el nivel de alfabetismo llega al 80%. Luego de la guerra, el programa escolar comenzó a poner énfasis en la tecnología. Pese a la invasión iraquí, Kuwait recuperó los altos niveles de sus servicios de salud, comparables con los de Occidente. La cantidad de médicos por persona es de uno a 5.000.

TEMAS DEL PAÍS

Kuwait fue invadido por tropas iraquíes el 2 de agosto de 1990. Era la primera vez que un país árabe invadía a otro para derrocar al gobierno y controlarlo. En Arabia Saudita se formó un gobierno kuwaití en el exilio.

Como Irak no acató un ultimátum de la ONU para abandonar Kuwait, una fuerza internacional atacó Bagdad. La operación fue denominada "Tormenta del Desierto" y se realizó entre enero y febrero de 1991. Irak, debilitado tras la guerra con Irán, fue derrotado por los países más poderosos. En 1994 el gobierno iraquí aceptó una zona neutral con Kuwait.

OMÁN EN CIFRAS

indep. 1951 | límites 1951 | día nacional 18/11 | matrícula OM | hora +4 | larga dist. +968 | internet .om

CAPITAL: MASCATE | SUPERFICIE: 212.460 KM² | POBLACIÓN: 2,5 MILLÓN | RENTA: US$ 4.820

Omán tiene menor desarrollo que los Estados del Golfo. Y las exportaciones de petróleo le dan una modesta prosperidad. Está gobernado por el sultán Qaboos Ben Said, que venció una rebelión marxista en los años 70.

■ **POBLACIÓN.** Los omaníes nativos constituyen tres cuartas partes de la población y los baluchi forman la mayor comunidad extranjera. Hay diversas minorías, entre las que se destacan los *jebali*, pastores de lengua parecida a la etíope que viven en Dhofar. En esa región ocurrió el levantamiento marxista de 1975. La mayoría de la población es musulmana.

■ **POLÍTICA.** El sultán Qaboos -cuya dinastía se remonta al siglo XVIII- tiene un estilo paternalista. Es, a la vez, jefe de Estado, primer ministro y ministro de Asuntos Exteriores, Defensa y Finanzas. Además, miembros de su familia ocupan cargos estratégicos. El régimen no tiene una oposición importante. En 1991 se estableció un Consejo Consultivo de 82 miembros elegidos por el sultán.

■ **ECONOMÍA.** La actividad petrolera está manejada por la empresa Shell. Al no pertenecer a la OPEP, Omán se benefició al vender su petróleo sin depender de las cuotas de esa organización. Tiene potencial para la industria pesquera.

■ **EDUCACIÓN Y SALUD.** El índice de analfabetismo en las zonas rurales es alto. Mascate y Salalah tienen buenos hospitales y hay clínicas en zonas rurales.

YEMEN EN CIFRAS

indep. 1990 | límites 1990 | día nacional 22/5 | matrícula ADN | hora +3 | larga dist. +967 | internet .ye

CAPITAL: SANA | SUPERFICIE: 527.970 KM² | POBLACIÓN: 16,9 MILLONES | RENTA: US$ 270

Hasta 1990 Yemen se dividía en dos países: la República Árabe de Yemen y la República Democrática Popular de Yemen. La unificación condujo a una guerra civil en 1994 y al alejamiento del poder de los marxistas.

■ **POBLACIÓN.** Los yemenitas descienden de árabes y beduinos, aunque hay una pequeña minoría judía. La población rural (66%) todavía supera a la urbana.

■ **POLÍTICA.** La fusión del norte y el sur, en 1990, unió a los yemenitas bajo un solo gobernante por primera vez desde 1735. En 1994, cuando grupos separatistas del sur intentaron la secesión, comenzó la guerra civil sofocada rápidamente. Tres años después, el partido de Alí Abdulah Saleh, presidente desde 1990, obtuvo mayoría parlamentaria.

■ **ECONOMÍA.** Hay refinerías de petróleo, extracción de sal, depósitos de cobre, oro, plomo, zinc y molibdeno. Además, funcionan plantas químicas y alimentarias. El cultivo tradicional es el trigo.

■ **EDUCACIÓN Y SALUD.** El alfabetismo alcanza al 45% de la población. Hay un médico cada 10.000 habitantes.

Clarín

DORLING KINDERSLEY

GRAN ATLAS

Clarín 2000

la tierra desde el satélite

40 ASIA

KAZAJSTAN Y REGION CENTRAL

CIFRAS

Biblioteca Clarín
Invitación al saber

KAZAJSTÁN

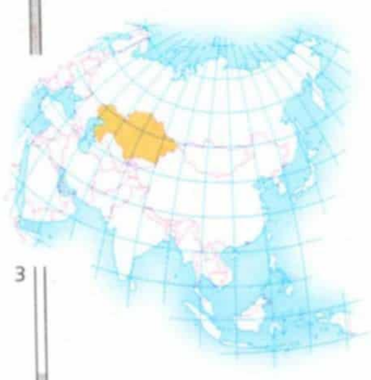

LA EX REPÚBLICA SOVIÉTICA de Kazajstán posee abundantes recursos naturales en sus inmensas estepas, desiertos y en la meseta central. Durante la época soviética, el programa intensivo de desarrollo industrial y agrícola para explotar estos recursos provocó contaminación, como la lluvia radiactiva procedente de pruebas nucleares y la reducción del mar de Aral. Desde la independencia, el gobierno estimula la inversión extranjera y ha liberalizado la economía. La adopción del kazajo como lengua oficial alienta un nuevo sentido de identidad nacional en un Estado donde las condiciones de vida son duras. Desde 1997, Astana es la nueva capital del país. La vieja capital, Almaty, tiene un status administrativo especial.

INDUSTRIA Y TRANSPORTE

LA ACTIVIDAD ECONÓMICA MÁS IMPORTANTE de Kazajstán es la minería, basada en yacimientos de petróleo cerca del mar Caspio, la mayor mina de cromo del mundo y reservas de mineral de hierro, carbón, cobre, zinc, plomo y uranio, entre otros minerales. La inversión extranjera contribuyó a desarrollar industrias como la alimentaria y la siderurgia y a aumentar la explotación de los recursos minerales.

Actividades económicas e infraestructuras

- química
- mecánica
- conserv. pescado
- alimentaria
- hierro y acero
- metalúrgica
- minera
- petróleo
- capital
- princ. poblaciones
- aeropuerto internac.
- principales carreteras
- princ. áreas industr.

SISTEMAS DE TRANSPORTE

- 166.864 km
- ninguno
- 14.148 km
- ninguno

Las áreas industriales están bien conectadas con Rusia. Con inversión extranjera se han creado enlaces aéreos y ferroviarios con Alemania y China. Falta mejorar el acceso a los puertos del mar Báltico.

Una mina de carbón a cielo abierto en Kazajstán. Se intenta estimular la inversión extranjera a fin de explotar al máximo el potencial de las ricas reservas minerales del país.

REFERENCIAS

POBLACIÓN

- 1 millón a 5 millones
- 500.000 a 1 millón
- 100.000 a 500.000
- 50.000 a 100.000
- 10.000 a 50.000
- menos de 10.000

ALTIMETRÍA

- 4000m
- 3000m
- 2000m
- 1000m
- 500m
- 250m
- 100m
- nivel del mar

UTILIZACIÓN DEL SUELO Y DEL MAR

LA CRÍA DE GRANDES REBAÑOS de ovejas y cabras en las estepas es la principal actividad. Los cultivos de cereales y algodón en zonas de pastos y desiertos fueron estimulados durante el período soviético, pero los rendimientos son relativamente bajos. La intensa utilización de fertilizantes y la desviación de las fuentes naturales de agua para riego han degradado parte del suelo.

POBLACIÓN URBANA Y RURAL

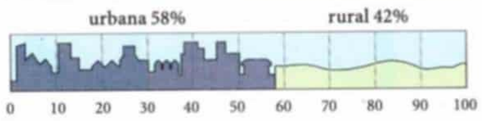

DENSIDAD	SUPERFICIE TOTAL
6 habitantes por km²	2.717.300 km²

Muchos de los pueblos nómadas que trasladaban sus rebaños por las estepas, ahora son sedentarios. Sin embargo, aún persisten los ecos de su estilo de vida tradicional, como su gran habilidad como jinetes.

EL PAISAJE

KAZAJSTÁN SE EXTIENDE MÁS DE 2.000 km desde el mar Caspio, al oeste, hasta China, al este. Más del 40% del país está cubierto por estepas que se convierten en desierto improductivo en el sur. El terreno se eleva al este hacia la meseta central, rica en minerales, y hacia los montes Altai.

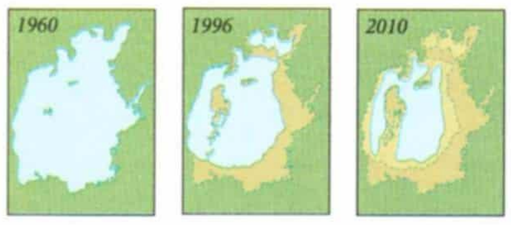

Desde 1960, el mar de Aral *se redujo un 40%, se ha vuelto extremadamente salino y ha perdido casi todas las especies de peces que vivían en él. Los factores de este desastre ecológico son el excesivo uso de fertilizantes, defoliantes y la desviación de sus principales tributarios para el riego de tierras desérticas.*

El mar Caspio es la mayor masa de agua interior del mundo.

El desierto Bol'shiye Barsuki es en gran parte arenoso y tiene numerosas formaciones de dunas clásicas. El agua subterránea permite una escasa vegetación.

Un gran número de lagos salados llenan las depresiones de la ondulada meseta de Kazajstán.

Los montes Altai *están en la frontera oriental con China y la Federación Rusa. Son fríos y en gran parte, yermos. En ellos nacen muchos de los grandes ríos que atraviesan la estepa*

Montes Altai

Tien Shan

Mar de Aral

Montes Kanchingiz

El agua del Sir Daria, uno de los principales ríos de Kazajstán, se utiliza para la industria y el riego, por lo que ahora apenas llega al mar de Aral que antes solía llenar. Como muchos ríos de Kazajstán, ha sido contaminado con productos químicos y su caudal ha disminuido un 60%.

El agua del lago Baljash, a diferencia de la del mar de Aral, todavía permite mantener la actividad pesquera.

La meseta central de Kazajstán contiene gran parte de la riqueza del país. El terreno es llano en su mayor parte, con afloramientos rocosos ocasionales y colinas.

Enormes extensiones de estepa *herbácea caracterizan a gran parte del paisaje kazajo. Estas áreas de llanuras se han utilizado para cultivar cereales en los últimos años. Sin embargo, los problemas de riego hacen que gran parte de la tierra vuelva a tener su vegetación natural y que se la vuelva a utilizar para pastoreo.*

Hileras de pinos *bordean este valle cerca de Almaty, la antigua capital de Kazajstán. Las laderas cubiertas de nieve, al fondo, se utilizan para el esquí.*

KAZAJSTÁN

LA IMAGEN SATELITAL muestra los verdes y marrones de la estepa del norte y los marrones pálidos del desierto del sur de Kazajstán. Varios lagos pequeños y salinas ocupan las depresiones del terreno más alto del nordeste. Allí el río Irtysh comienza su largo recorrido desde las montañas Altai hacia el Océano Ártico. En el oeste, el río Ural desemboca en el mar Caspio, actualmente más caudaloso, provocando la inundación de las zonas costeras en el nordeste. El río Sir Daria provee agua para la agricultura y corre hacia el mar Aral, pero lo que antes fue un extenso delta actualmente se encuentra lejos de la costa. En el este, las colinas de los sistemas Kirguiz, Tien Shan y Altai están cubiertas por bosques y nieve. En tanto, las tierras cultivadas bordean las planicies y siguen los cursos de los ríos que corren hacia el oeste.

Durante la noche se aprecian el desierto y la estepa del centro de Kazajstán, casi deshabitados. Las ciudades más grandes se encuentran en la periferia del país: Shymkent y Almaty en el sistema de la cordillera Kirguiz en el sudeste; Karaganda (Qaraghandy) y Astana, la capital, en la meseta oriental, y Oral (Uralsk) en el oeste. Hacia el norte, los asentamientos se dispersan a lo largo del ferrocarril Transiberiano, con Petropavlovsk como parada entre las ciudades rusas de Omsk y Chelyabinsk. En el desierto central y en la costa del mar Caspio, las fuentes de luz difusa indican la presencia de plantas petroleras en producción. La Depresión del Caspio es una de las zonas de explotación petrolera más activas del mundo.

El lago Baljash (Ozero Balkhash) todavía está cubierto por los hielos invernales en esta imagen tomada en abril de 1994. El lago, de 565 km de largo, se encuentra en una región desértica. Al sur, se observan blancos depósitos de sal. El río Ili viene desde el sur, manteniendo fresca el agua en la parte oeste del lago mientras que un banco de arena separa la parte este, que es salina. El agua que aportan los ríos no es suficiente para mantener al lago y se considera que se está secando.

REGIÓN CENTRAL

KIRGUIZISTÁN, TAYIKISTÁN, TURKMENISTÁN Y UZBEKISTÁN

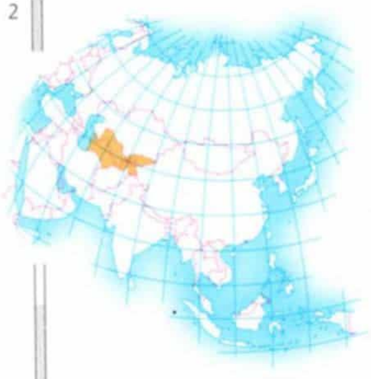

ESTAS CUATRO REPÚBLICAS se declararon independientes en 1991. Fueron creadas en los primeros años de la Unión Soviética, fomentando así divisiones étnicas en una región cuyo vínculo común, desde el siglo VIII, ha sido el Islam. Los tradicionales sistemas de vida rural y nómade han sobrevivido al período soviético, mientras que el progreso de la industria moderna y los planes de riego han contaminado el frágil y árido entorno de la estepa, sobre todo en Uzbekistán. Muchos grupos étnicos minoritarios están dispersos por estas repúblicas, con comunidades aisladas en las montañas de Kirguizistán (o Kirguistán). El resurgimiento islámico promete mayor unidad a pesar de las facciones religiosas, causa de una guerra civil en Tayikistán durante los años 90.

El desierto de Karakum *ocupa más del 70% de Turkmenistán. Su superficie, erosionada por el viento, con crestas de dunas y depresiones, pone muchas limitaciones al poblamiento.*

La costa sur *del mar de Aral ha retrocedido 48 km desde 1960. La causa principal es la desviación del agua del río Amu Daria hacia el canal del Karakum para permitir el riego.*

REFERENCIAS

POBLACIÓN

- 1 millón a 5 millones
- 500.000 a 1 millón
- 100.000 a 500.000
- 50.000 a 100.000
- 10.000 a 50.000
- menos de 10.000

ALTIMETRÍA

6000m · 4000m · 3000m · 2000m · 1000m · 500m · 250m · 100 · nivel del mar

INDUSTRIA Y TRANSPORTE

LOS COMBUSTIBLES FÓSILES se extraen y procesan en los cuatro Estados y se proyecta una explotación mayor. La agricultura proporciona materias primas a diversas industrias, como alimentarias, textiles y manufacturas de artículos de piel, confección y alfombras. Además se produce maquinaria agrícola.

Actividades económicas e infraestructura

- alfombras
- química
- mecánica
- alimentaria
- petróleo y gas
- textil
- capital
- princ. poblaciones
- aeropuerto internac.
- principales carreteras
- princ. áreas industr.

SISTEMAS DE TRANSPORTE

159.300 km	Ninguna
6.400 km	2.000 km

El canal de Karakum se extiende a lo largo de 1.400 km desde el río Amu Daria hasta el mar Caspio. Se usa, sobre todo, para riego, pero es navegable en 450 km.

EL PAISAJE

LAS GRANDES CORDILLERAS DE TIEN SHAN y Pamir se unen en una sucesión de altas cadenas montañosas. Estas montañas rodean el fértil valle de Fergana y llegan por el oeste hasta el desierto de Kyzilkum, separando los ríos Sir Daria y Amu Daria. Una estepa arenosa se extiende hacia el mar Caspio, con el desierto de Karakum en el sur. El Amu Daria desagua en el mar de Aral.

El Amu Daria es el único río de Asia central con suficiente caudal para cruzar el desierto de Karakum, desde el Pamir hasta el mar de Aral, donde forma un delta cubierto de matorrales.

Las ondas sísmicas se propagan a través de la tierra.

Epicentro

Falla

La región montañosa *tiene muchas fracturas y fallas. Los frecuentes terremotos son causados por la repentina tensión a lo largo de las líneas de falla.*

Los montes pelados *proporcionan un fondo áspero a los cultivos del valle del río Naryn en Kirguizistán. El riego es esencial para los cultivos en esta región seca.*

Río Naryn

El lago Issyk-Kul está a una altitud de 1.584 m. No se hiela en todo el año debido a la baja salinidad del agua.

Los pantanos salinos llenan muchas de las depresiones de la meseta de Ustjurt, una región rocosa y yerma a unos 200 m sobre el nivel del mar.

Kyzilkum

Zona de terremotos

Sir Daria

Algunos de los mayores depósitos de sal marina del mundo se encuentran en la bahía de Qarabogazkol, cuya profundidad media es de sólo 10 m, con una gran velocidad de evaporación.

Tien Shan

Qarokul

El Karakum es una de las mayores extensiones de arena del mundo. La acción del viento ha creado un paisaje de dunas móviles en forma de media luna, conocidas como *barjanas*.

Una serie de grandes fallas ha creado el valle de Fergana, una depresión profunda rodeada de altas montañas. A pesar de las escasísimas precipitaciones, las aguas del río Sir Daria y de fuentes subterráneas permiten la agricultura intensiva.

El pico Comunismo, con sus 7.495 m, en el Pamir septentrional, era la mayor altura de la ex URSS y está en la república de Tayikistán.

El lago Qarokul *está en las alturas de la cordillera de Pamir y es alimentado por aguas de deshielo glaciar. Es el mayor de los lagos de esta región.*

El Tien Shan *se extiende desde China al este y alcanza alturas de más de 7.400 m. En el oeste se divide en varias cordilleras paralelas.*

ESCALA 1:4.250.000
(proyección: cónica conforme de Lambert)

km 0 10 20 40 60 80 100 120
millas 0 10 20 40 60 80 100 120

C40/P438

C43/P474

C41/P450

KAZAJSTÁN
KIRGUIZISTÁN
TAYIKISTÁN
UZBEKISTÁN
CHINA
PAKISTÁN
Lago Issyk-Kul
Lago Aydar
Lago Chatyr-Kel'
Lago Sarez
Lago Qarokul
Cordillera Kirguiz
Cordillera del Altai
Cordillera de Sarikol
Montes Ala-Tau de Talas
Montes Ala-Tau de Kungei
Montes Ala-Tau de Tierski
Montes Moldotau
Montes del Chatkal
Montes de Fergana
Montes Kurama
Montes de Turkestán
Montes de Zarafshon
Montes de Gissar
Montes Darvoz
Montes de Rushon
Montes Alichuri Shimoli
Montes Alichuri Janubi
Montes Zaalayski
Montes de Muzqul
Montes Shugnon
Montes Hazratishoh
Montes Pakshaal-Tau
Montes Oqtau
Montes Nurotau
Montes Yazgulom
Montes Bobotogh
Montes Ogrogh
Montes de Lakshan
Montes Shojdara
Valle de Fergana
BISHKEK
Kara-Balta
Karakol
TASHKENT (TOSHKENT)
Samarcanda (Samarqand)
DUSHANBE
Namangan
Andijon
Jalal-Abad
Osh
Fergana (Farghona)
Marghilon
Guliston
Jizzaj
Termiz
Qurghonteppa
Khorugh
Murghob
Naryn
Tokmak
Issyk-Kul
Tyup
Kuturgu
Taldy-Suu
Kyzyl-Suu
Ak-Terek
Barskoon
Enil'chek
Ak-Shyyrak
Ysnityk
Kara-Say
Kadzhi-Say
Kyzyl-Tuq
Orto-Tokoy
Kochkorka
Cholpon
Sary-Bulak
Tunuk
Sousamyr
Chayek
Tyugel'-Say
Kara-Kul
Embalse del Toktogul
Toktogul
Kazarman
Ugyut
Bayetovo
Kulanak
Ar-Bashy
Dostuk
Kek-Dzhar
Kosh-Debe
Kok-Yangak
Uzgen
Sary-Bulak
Kara-Kul'dzha
Taldy-Suu
Oy-Tal
Bek-Dzhar
Gul'cha
Kek-Art
Kek-Aygyr
Karool-Tebe
Chatyr-Tash
Sopu-Korgon
Sary-Tash
Irkeshtam
Kara-Kabak
Daroot-Korgon
Karamyk
Jayilgan
Pico Lenin 7134m
Pico Comunismo 7495m
Pico Revolución 6974m
Pico Pobedy 7439m
Monte Ak-Tash 4718m
Paso Turugart 3752m
Paso Bedel 4741m
Monte Mataev 3482m
Monte Sugum 4097m
Rangkul
Qarokul
Murghob
Alichur
Tukjatimish
Qizilrabot
Zorkul
Shazud
Yashilkul
Dzhelandy
Barsem
Jorough
Ishkoshim
Langar
Vrang
Rushon
Bartang
Vanj
Bunay
Andarbogh
Qal'aihum
Ghudara
Tavildara
Navobod
Hisor
Dushanbe
Kofarnihon
Sariosiyo
Denow
Qarluq
Boysun
Dehqonobod
Sayrob
Shurchi
Qumqurghon
Sherobod
Kakaydi
Jarqurghon
Angor
Charshanga
Govurdak
Termiz
Shahrtuz
Panj
Poyon
Dusti
Parjor
Vose'
Moskva
Kulyab
Koljozobod
Vajsh
Kalininobod
Dahana
Mumnobod
Dashtijum
Jovaling
Yovon
Obikiik
Dangharo
Tashkent
Chirchiq
Yangiyul
Yangiobod
Angren
Tuytepa
Ohangaron
Olmaliq
Chinoz
Darwoza
Syrdarya
Sir Daria
Amu Daria
Gagarin
Dustlik
Forish
Yangiqishloq
Qushrabot
Pajtakor
Qiytosh
Ghallaorol
Zarbdor
Sawot
Zomin
Ishtijon
Chelak
Kattaqurghon
Bulunghur
Juma
Urgut
Urmetan
Panjakent
Ayni
Anzob
Pastigav
Zeravshan
Rarz
Shahriston
Warganza
Kitob
Shahrisabz
Yakkabogh
Kamashi
Ghuzor
Uzbekistan
Jufar
Tursunzoda
Vahdat
Obigarm
Tichandar
Navobod
Komsomolobod
Gharm
Surjob
Tojikobod
Pildon
Jirgatol
Mughun
Jingor
Vanj
Bunay
Ghudara
Murghob
Oqsu
Tukjatimish
Qizilrabot
Zorkul
Panj
Pamir
Ishkoshim
Langar
Vrang
Montes Shojdara
Montes de Lakshan
Montes Hazratishoh
Montes Darvoz
Montes de Rushon
Montes Alichuri Janubi
Montes Shugnon
Montes de Muzqul
Montes Zaalayski
Montes Pakshaal-Tau
Montes Bobotogh
Montes Ogrogh
Montes Oqtau
Montes Nurotau
Montes Yazgulom
Montes del Chatkal
Montes Kurama
Montes de Fergana
Montes Moldotau
Montes Ala-Tau de Talas
Montes Ala-Tau de Kungei
Montes Ala-Tau de Tierski
Cordillera Kirguiz
Cordillera del Altai
Cordillera de Sarikol
Valle de Fergana
Lago Issyk-Kul
Lago Aydar
Lago Chatyr-Kel'
Lago Sarez
Lago Qarokul
Embalse de Obanbori
Embalse del Toktogul
Chu
Talas
Chirchiq
Ohangaron
Sir Daria
Amu Daria
Naryn
Karadarya
Vakhsh
Panj
Pakshaal
Chatkal
Pskem
Kara-Kul
Qarokul
Murghob
Oqsu
Tukjatimish
Qizilrabot
Zorkul

Región central

El desierto de Karakum, en la parte inferior izquierda, se encuentra en Turkmenistán. La mayor parte de otra zona árida, Kyzilkum, ocupa Uzbekistán. Ambos desiertos están separados por el río Amu Daria, que corre desde las montañas Pamir, en el este, hasta el mar de Aral en el norte. Un canal lleva el agua del Amu Daria hacia el desierto de Karakum para el riego de campos cultivados con algodón, en el sur de Turkmenistán. El riego intensivo del algodón alrededor del delta del Amu Daria ha reducido considerablemente el caudal que llega al mar de Aral. En el este, los montes Pamir ocupan gran parte de Tayikistán y las montañas Tien Shan demarcan la frontera de Kirguizistán con China. El sistema de los montes Altai baja hacia el oeste, con el valle Fergana hacia el norte. El gran lago salino Issyk-Kul ocupa un amplio valle en el este de Kirguizistán.

Meseta de Ustjurt

Isla Vozrozhdeniya

Mar de Aral

Mar Caspio

Lago de Sarykamyshk

Bahía de Qarabogazkol

Amu Daria

Urganch

Llanura de Turania

Kyzi

Karakum

Chardzhev

Ashgabat

El lago Issyk-Kul aparece de color celeste y constrasta con las secas colinas de las altas montañas Tien Shan en el este de Kirguizistán. Los patrones de los campos se distinguen a lo largo de sus costas norte y este, donde dos afluentes han formado un delta. El profundo lago salino es endorreico y permanece libre de hielos durante el invierno ya que la sal disuelta en sus aguas disminuye el punto de congelación del agua. Más allá de los montes Ala-Tau de Tierski, hacia el sur, varios glaciares ocupan una gran extensión.

Durante la noche, se destacan los asentamientos concentrados en las montañas del este y del sur y a lo largo de los bancos del río Amu Daria y del canal de Karakum (Garagumskiy Kanal). Las grandes zonas luminosas incluyen a las ciudades de Samarcanda y Tashkent en Uzbekistán, Bishkek en Kirguizistán y Dushanbe en Tayikistán. Las difusas luces de los campos de producción de petróleo y gas se reflejan en las dunas de los desiertos de Karakum y Kyzilkum y a lo largo de la costa del mar Caspio. Los altos montes Pamir, al este de Tayikistán, están prácticamente deshabitados.

KAZAJSTÁN EN CIFRAS

1991 | 1991 | 25/10 | CIF | +5/+6 | +7 | .kz

NOMBRE OFICIAL: REPÚBLICA DE KAZAJSTÁN | CAPITAL: ASTANA | POBLACIÓN: 16,9 MILLONES | MONEDA: TENGUE | IDIOMA: KAZAJO

En la ex URSS, Kazajstán ocupaba el segundo lugar por su superficie: 2.717.300 km2. Este país declaró su independencia en 1991 y tres años más tarde, los ex comunistas fueron elegidos en el gobierno. Kazajstán cuenta con grandes reservas minerales (petróleo, gas, hierro y oro) y considerable potencial económico. Esto se refleja en las inversiones que están realizando numerosas empresas occidentales.

CLIMA

Kazajstán tiene clima continental con grandes variaciones de temperaturas entre la estepa del norte y el desierto del sur.

POBLACIÓN

Kazajo, ruso, alemán, ulgur y coreano

6/km2

La diversidad étnica surge del asentamiento forzado de alemanes, tártaros y rusos durante la era soviética. Los primeros colonos soviéticos llegaron en el siglo XIX, pero su número creció de manera notable a partir de 1920 y para 1959, habían sobrepasado a la población nativa kazaja. La balanza volvió a equilibrarse en los últimos años con la inmigración de las personas de origen kazajo establecidas en países vecinos. Hay fuertes tensiones entre kazajos y rusos, quienes rechazan la Constitución de 1995 por impedirles tener doble nacionalidad y no reconocer al ruso como idioma oficial. El 60% de la población vive en zonas urbanas.

POLITICA

Cám. baja: 1995/2000
Cám. alta: 1995/2000

Nursultan Nazarbayev

Kazajstán es una república multipartidaria con Poder Legislativo bicameral. El *Kenges Supremo*, con 114 miembros, comprende la Asamblea y el Senado. El presidente, que debe dominar el idioma kazajo, ejerce el Poder Ejecutivo.

Los poderes del presidente Nazarbayev, que tiene derecho a vetar las decisiones del Consejo Constitucional, forman el eje de la controversia política. Sus detractores le acusan de fomentar el culto a su persona. Pese a ser un gobierno democrático, el presidente ejerce gran dominio político y la influencia de los clanes kazajos es importante.

Desde que llegó al poder en 1990, Nazarbayev se concentra en realizar reformas de mercado. Sin embargo, su credibilidad se deterioró cuando las elecciones legislativas de 1994 debieron ser anuladas ante los alegatos de fraude y tuvieron que realizarse nuevamente en 1995. En 1999, Nazarbayev fue reelegido por un término de siete años, según las enmiendas constitucionales aprobadas en 1998, tras obtener casi el 80% de los votos.

ECONOMIA

US$ 21.300 millones

76,49-83,93 tengues

Ranking mundial del PNB	62°
PNB per cápita	US$ 1.350
Balanza de pagos	US$ -954 mill.
Inflación	17,4%
Desempleo	4%

El país cuenta con amplios recursos minerales, en particular gas y petróleo. También posee bismuto y cadmio, utilizados en la industria electrónica.

Las leyes sobre inversiones extranjeras han sido exitosas. En los últimos años se concretaron uniones transitorias entre empresas petroleras nacionales y occidentales. Desde 1994 hay un programa de privatización y se han tomado distintas medidas para favorecer la economía de mercado.

Pese a la liberación de precios, la introducción de zonas de libre comercio, la eliminación de trabas al comercio exterior y la reforma del sistema fiscal, el crecimiento todavía no es palpable.

RECURSOS

48.000 toneladas

460.000

4 mill. vacunos
859.000 porcinos
8,9 mill. ovinos

Petróleo, gas, manganeso, oro, plata, carbón, hierro

La minería es la actividad económica más importante de Kazajstán. En 1993 la empresa Chevron obtuvo un contrato para desarrollar el enorme campo petrolero de Tengiz. Se han firmado numerosos convenios transitorios con Rusia, EE.UU. y Japón para explotar las reservas de gas y petróleo del mar Caspio. Hay grandes reservas de mineral de hierro y ricas minas de oro. En los últimos años también se han inaugurado plantas dedicadas a la electrónica y a medicamentos.

EDUCACION

99%

419.000 estudiantes

El sistema educativo se basa en el modelo soviético. Desde la adopción del kazajo como lengua oficial, la enseñanza en ruso diminuyó. Hay numerosas instituciones de educación superior.

RANKING MUNDIAL

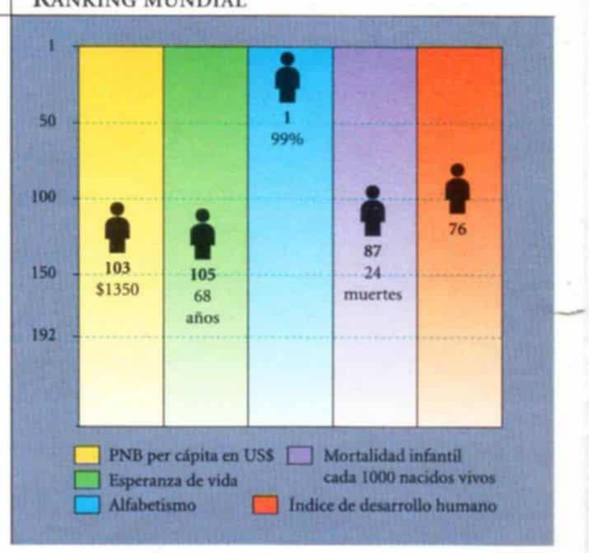

SALUD

1 cada 265 personas

Enf. cardíacas, cáncer, accidentes, violencia y tuberculosis

El índice de mortalidad infantil es el más elevado de Asia central. Hay deficiencias en términos de instalaciones y cobertura. La población rural prácticamente no tiene acceso a las clínicas y por la extensión territorial resulta difícil y costoso ampliar la calidad y la cobertura del sistema.

TURKMENISTÁN EN CIFRAS

1991 | 1991 | 27 Y 28/10 | TM | -5 | +993 | .tm

NOMBRE OFICIAL: TURKMENISTÁN | CAPITAL: ASHGABAT | POBLACIÓN: 4,3 MILLONES | RENTA PER CÁPITA: US$ 640

Este es un país bastante aislado geográficamente que tiene 488.100 km2 y que formó parte de la URSS. La mayoría de su población es musulmana sunnita. En muchos aspectos, la vida aún se basa en los vínculos tribales. Aunque era una de las repúblicas soviéticas más pobres, sus depósitos de gas mejoraron su situación anterior.

CLIMA

La mayor parte del país tiene clima desértico y sólo un 2% de la superficie es apta para la agricultura.

POBLACIÓN

Turkmeno, uzbeko y ruso

9/km2

Antes de la anexión a Rusia, en 1884, los turkmenos formaban tribus nómades. Actualmente, los conflictos de origen tribal persisten pero no hay muchos problemas con las dos minorías más importantes, rusa y uzbeka. Desde 1989, se trabaja para rehabilitar el idioma y la cultura tradicionales. El Islam volvió a ocupar un lugar preponderante en los años 90.

POLITICA

Cám. baja: 1998/2003
Cám. alta: 1994/1999

Saparmurad Niyazov

Oficialmente, Turkmenistán es una democracia multipartidaria. Los miembros del ex Partido Comunista se reagruparon en el Partido Democrático de Turkmenistán, que es la única agrupación política registrada y que ganó todos los escaños de la Asamblea en 1999.

El presidente Niyazov fomenta el culto a su personalidad: decretó feriado el día de su cumpleaños e inauguró una enorme estatua suya en el centro de Ashgabat. Electo en 1992, un referéndum realizado en 1994 le extendió el mandato hasta el 2002. Luego, en 1999, el Parlamento lo declaró presidente de por vida.

ECONOMIA

US$ 2.990 millones

sin datos

Ranking mundial del PNB	127°
PNB per cápita	US$ 640
Balanza de pagos	US$ -580 mill.
Inflación	83,7%
Desempleo	2%

Durante la época soviética, gran parte de la actividad agrícola fue dedicada casi exclusivamente al algodón, considerado por Moscú como un cultivo estratégico. Actualmente, Turkmenistán continúa siendo el principal proveedor de algodón de Rusia y también provee el 12% del gas que consume ese país.

También se cultivan maíz, frutas y hortalizas. La pesca de esturiones, en el mar Caspio, provee de caviar muy apreciado. Otra actividad importante es la cría de caballos y ovejas karakul. Las alfombras tienen fama mundial.

Entre las ventajas económicas, se destaccan una moneda fuerte y la abolición de las granjas colectivas, en 1995, que fomentó la iniciativa privada.

Se considera que el país tiene gran potencial para el turismo. La ciudad de Bujoro (Bukhoro) es famosa por su arquitectura y su producción de alfombras.

EDUCACION

98%

76.000 estudiantes

El idioma y la literatura turkmenos, prohibidos hasta 1987, han sido incluidos en los programas educativos. Sin embargo, las escuelas rusas tienen mejor nivel de enseñanza y el ruso aún es utilizado en la burocracia estatal.

SALUD

1 cada 313 personas

Trast. cardíacos, respiratorios y cerebrovasculares

La contaminación del agua constituye un grave problema: se calcula que menos del 40% de la población accede a los servicios de potabilización. La provisión de agua y electricidad es gratuita.

UZBEKISTÁN EN CIFRAS









NOMBRE OFICIAL: REPÚBLICA DE UZBEKISTÁN | CAPITAL: TASHKENT | POBLACIÓN: 24,1 MILLONES | MONEDA: SOM | IDIOMA: UZBEKO

Esta es la más poblada de las repúblicas de Asia central, cubre una superficie de 1.138.910 km2 y tiene vastos recursos naturales. Es un gran productor de algodón, tiene la mina de oro más grande del mundo y reservas de petróleo, carbón y uranio. Otras de sus características es la variedad étnica y la existencia de antiguas ciudades, como Samarcanda.

CLIMA

Uzbekistán tiene clima continental severo. Los veranos pueden ser extremadamente calurosos y secos. Grandes áreas del país son desérticas.

POBLACIÓN

Uzbeko y ruso

54/km2

Hay gran complejidad étnica. Aparte de uzbekos, rusos (cuyo número está en descenso desde los '70), tayikos y kazajos, viven minorías de tártaros y karakalpacos. El 88% de la población es musulmana sunnita.

POLITICA

1994/1999

Islam Karimov

Esta es una república multipartidaria con Poder Legislativo unicameral (Asamblea Suprema de 250 miembros) y sistema presidencialista. El presidente Islam Karimov, del Partido Democrático Popular (PDP) que agrupa a los ex comunistas, fue elegido por primera vez en 1990.

En 1995, el PDP ganó los comicios legislativos y, mediante un referéndum, el mandato de Karimov fue extendido hasta el 2000. El 9 de enero de ese año se realizaron elecciones presidenciales. En estos comicios, Karimov logró más del 90% de los votos contra menos del 5% de Abdulkhafiz Dzhalalov. En las legislativas de diciembre de 1999 el partido de Karimov obtuvo la mayoría de los escaños de la Asamblea Nacional que se eligen directamente (83 miembros).

ECONOMIA

US$ 24.200 millones

465 som

Ranking mundial del PNB	59º
PNB per cápita	US$ 1.020
Balanza de pagos	US$ -53 mill.
Inflación	70,9%
Desempleo	en aumento

Aparte de poseer la mina de oro más grande del mundo, Uzbekistán tiene enormes depósitos de gas natural, petróleo, carbón y uranio. El gas se usa a nivel local, pero tiene gran potencial de exportación. El cultivo del algodón es la base de la agricultura, siendo el quinto productor mundial. La fruta, los gusanos de seda y los vegetales para el mercado ruso también tienen gran importancia. La tradición manufacturera incluye producción de maquinaria, aviones y automóviles.

EDUCACION

99%

638.000 estudiantes

El sistema sigue el modelo soviético, aunque se imparte algo de instrucción en idioma uzbeco. A fines de los años 80 se crearon algunas escuelas para los niños tayicos pero luego fueron cerradas.

SALUD

1 cada 301 personas

Prob. circulatorios, respiratorios, accidentes y cáncer

Los servicios de salud declinaron luego de la disolución de la Unión Soviética. Algunas áreas rurales carecen de servicios básicos. Preocupan las infecciones respiratorias y la tuberculosis.

RANKING MUNDIAL

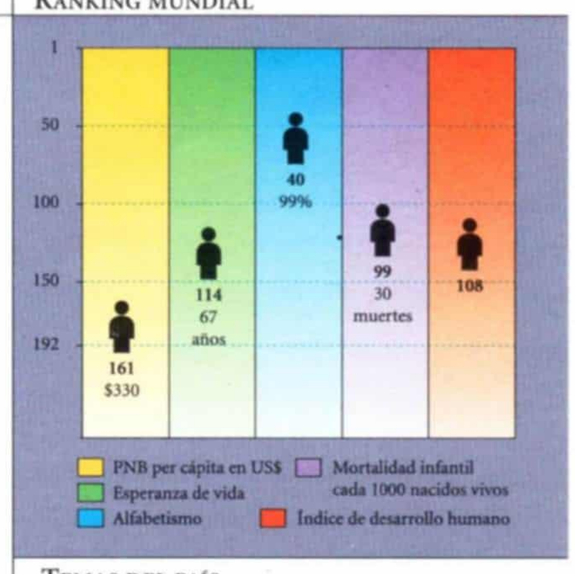

TEMAS DEL PAÍS

Samarcanda es una de las ciudades más antiguas del mundo: habría sido fundada hace 2.750 años. Conocida por los griegos, fue arrasada por las tropas de Alejandro Magno (329 a.C.), ocupada por seleucidas, escitas y musulmanes y asolada por Gengis Khan (1220). La época de esplendor llegó cuando Timur Lang (1336-1405), proclamado sucesor de Gengis Khan, la convirtió en capital de sus territorios. Recuerdo de entonces es la plaza Registán, rodeada de magníficos edificios de los siglos XV y XVI. La ciudad también fue un centro científico en tiempos de Ulugh beg, nieto de Timur Lang. En 1428 mandó a construir el observatorio más importante de la época que permitió registrar 994 estrellas.

KIRGUIZISTÁN EN CIFRAS









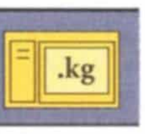

SUPERFICIE: 198.500 KM2 | CAPITAL: BISHKEK | POBLACIÓN: 4,5 MILLONES | RENTA PER CÁPITA: US$ 480

Este país es pequeño y muy montañoso, con mayoría de población rural. Posee una agricultura desarrollada (tabaco y algodón) y exporta minerales.

■ **POBLACIÓN.** Existen fuertes tensiones entre los kirguizos y las otras minorías, en particular la uzbeka. La preferencias para los kirguizos dentro del sistema político, entre ellas las leyes de tenencia de la tierra, que excluyen al resto de la población de su posesión total, agrava la situación. Las autoridades tienden a favorecer la difusión del Islam. Desde 1989, el alto índice de natalidad permitió a los kirguizos restablecer su supremacía como grupo, reemplazando a la comunidad rusa, que hasta hace poco controlaba la economía. En 1994, el gobierno actuó para contener el éxodo y declaró al ruso idioma oficial.

■ **POLÍTICA.** Kirguizistán es una república multipartidaria con Poder Legislativo bicameral. Fue el primer miembro de la ex URSS que prohibió el Partido Comunista en 1991. Luego de la proscripción, los miembros del PC adoptaron el nombre de Comunistas de la República de Kirguizistán. El presidente Askar Akayev, en el gobierno desde 1990, ha logrado equilibrar las demandas de los nacionalistas kirguizos y de las minorías, como la uzbeka. Sin embargo, las reformas de mercado no han tenido muchos resultados tangibles. Por otra parte, sus detractores le acusan de fomentar el culto a su persona. El Parlamento rechazó un proyecto para extender el mandato presidencial hasta el 2001. En 1995, Akayev fue reelegido por cinco años. En 1998, el Tribunal Constitucional dictaminó que el presidente puede postularse una vez más en el 2000. En las legislativas de ese año, los comunistas obtuvieron el 27% de los votos.

■ **ECONOMÍA.** La economía nacional está basada en la agricultura y la ganadería. Se destacan el cultivo de tabaco y algodón y la cría de ganados vacuno, ovino y caprino. Además, se exporta oro y mercurio y el país tiene escasas reservas de carbón, petróleo y gas de interés comerical. Sin embargo, posee un gran potencial para producir energía hidroeléctrica.

■ **EDUCACIÓN Y SALUD.** El reemplazo del ruso como idioma de enseñanza es una tarea muy ardua, en particular porque el kirguizo carece de términos técnicos y científicos clave. Por ese motivo, es posible que el ruso sobreviva a nivel terciario. Kirguizistán tenía uno de los sistemas de salud pública menos desarrollado de la URSS y la situación no ha cambiado.

TAYIKISTÁN EN CIFRAS





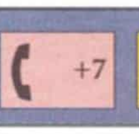



SUPERFICIE: 143.100 KM2 | CAPITAL: DUSHANBE | POBLACIÓN: 6,2 MILLONES | RENTA PER CÁPITA: US$ 330

El idioma y las tradiciones de esta nación son similares a las de Irán. En los 90 el gobierno enfrentó a rebeldes islámicos. Hay grandes reservas de uranio y tiene potencial hidroeléctrico.

■ **POBLACIÓN.** El principal conflicto étnico es entre tayicos y uzbekos, de origen persa y turco respectivamente. Como en la vecina Uzbekistán, sin embargo, los rusos son discriminados y su número bajó de 400.000 en 1989 a menos de 200.000 en la actualidad. Para 1990 una minoría alemana de 35.000 personas había abandonado el país. El enfrentamiento armado entre los comunistas de Dushanbe y los militantes islámicos en las regiones central y oriental provocó el desplazamiento de unas 50.000 personas hacia Afganistán, donde hay más de un millón de tayicos. Se estima que unos 20.000 refugiados aún permanecen en Afganistán.

■ **POLÍTICA.** Poco después de la independencia, comenzaron los enfrentamientos entre el gobierno y los rebeldes islámicos. La calma se logró tras un acuerdo de paz firmado en 1997. Esto consolidó el régimen del presidente Imamali Rajmanov, del Partido Popular Democrático (HDKT). En 1995, un tercio de los diputados era de extracción comunista y en 1998, el partido Oposición Tayica Unida, proislámico, se incorporó al gobierno según un acuerdo de reconciliación nacional, que establecía elecciones parlamentarias. En las presidenciales de diciembre de 1999 Rajmonov obtuvo una aplastante victoria sobre su rival, Davlat Ismonov. Su partido, el HDKT, logró el 64% de los escaños del Parlamento seguido por los comunistas (20%).

■ **ECONOMÍA.** Tayikistán tiene 14% de las reservas mundiales de uranio (representaba 30% de la producción total de la URSS antes de 1990). Sin embargo, al terminar la Guerra Fría, esta característica perdió valor. Existe un potencial considerable para obtener energía hidroeléctrica. La industria se concentra en el valle de Fergana, cerca de la frontera con Uzbekistán. Se destaca la fabricación de alfombras y predomina la economía del trueque. Sólo el 6% de la tierra es cultivable; la agricultura está muy poco diversificada.

■ **EDUCACIÓN Y SALUD.** El índice de alfabetización alcanza al 99%. La Universidad de Dushanbe fue afectada por la emigración de sus académicos rusos. Los servicios de salud son precarios. Hay un médico por cada 476 personas. Las causas de muerte son las enfermedades cardiovasculares, cerebrovasculares, respiratorias, infecciosas y parásitos. Los índices de mortalidad infantil figuraban entre los más altos de la ex URSS.

Clarín

DORLING KINDERSLEY

GRAN ATLAS

Clarín 2000

la tierra desde el satélite

41 ASIA

AFGANISTAN Y PAKISTAN

REGION MERIDIONAL

CIFRAS

Biblioteca Clarín
Invitación al saber

AFGANISTÁN Y PAKISTÁN

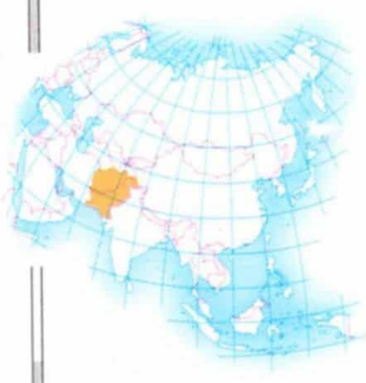

PAKISTÁN, CON MAYORÍA MUSULMANA, SURGIÓ de la partición de la colonia británica de la India en 1947 y quedó dividido en dos sectores. Uno de ellos, el oriental, se independizó en 1971 con el nombre de Bangladesh. Más del 50% de los 147 millones de paquistaníes viven en el Punjab, una fértil región de la cuenca del Indo. Este río es esencial para la economía nacional, basada en la agricultura bajo riego. Al norte de Pakistán, está Afganistán, un país montañoso sin acceso al mar y con una antigua cultura propia que fue devastado por la guerra iniciada en 1979, cuando la demanda de ayuda del gobierno dio lugar a la invasión soviética que duró una década. Tras la retirada soviética, hubo una guerra civil. Los talibanes, fundamentalistas islámicos, tomaron el poder en 1996.

La población de Bamian *está en el Hindukush a 420 km al oeste de Kabul, la capital afgana. Posee dos enormes estatuas de Buda y varios santuarios y celdas esculpidas en la roca. En 1222 la ciudad antigua fue destruida por Gengis Khan.*

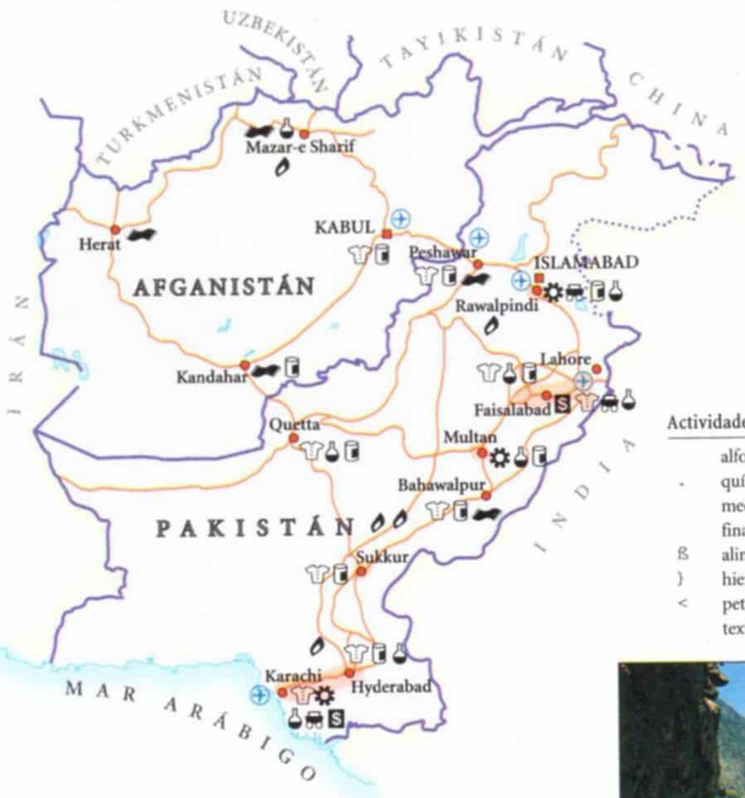

INDUSTRIA Y TRANSPORTE

PAKISTÁN DEPENDE en gran medida de la industria textil algodonera. Sin embargo, otras industrias progresan alrededor de ciudades como Karachi y Lahore. La limitada industria de Afganistán se basa en la elaboración de materias primas agrícolas y en artesanías, como la confección de alfombras.

Actividades económicas e infraestructura

- alfombras
- químicas
- mecánica
- financiera
- alimentaria
- hierro y acero
- petróleo y gas
- textiles
- capitales
- princ. poblaciones
- aeropuerto internac.
- principales carreteras
- princ. áreas industr.

SISTEMAS DE TRANSPORTE

- 133.237 km
- Ninguna
- 12.649 km
- 1.200 km



La carretera del Karakorum fue terminada en 1978, después de 20 años de construcción. Cruza la barrera montañosa del Himalaya y es una ruta comercial que une las tierras bajas de Pakistán con China.

La ruta del Karakorum *es una de las más altas entre las carreteras importantes del mundo. Se necesitaron más de 24.000 obreros y casi 20 años para terminarla.*

EL PAISAJE

LA TOPOGRAFÍA DE AFGANISTÁN está dominada por la cordillera del Hindukush que se extiende al sur y al oeste en numerosas estribaciones montañosas. La meseta seca del sudoeste de Afganistán se extiende hasta Pakistán y las montañas que dominan la cuenca del Indo. En el norte de Pakistán las cordilleras del Hindukush, Himalaya y Karakorum se unen y forman una de las regiones más altas del mundo.

El río Hunza *nace en la cordillera de Karakorum y discurre 193 km antes de confluir con el río Gilgit.*

El árido Hindukush *hace inhabitable a gran parte de Afganistán. Más del 50% del terreno está a más de 2.000 m de altura.*

Los frecuentes terremotos indican que el proceso de formación de montañas continúa en esta región debido a que la placa indo-australiana se desplaza hacia el norte y choca con la euroasiática.

Las cadenas montañosas que se extienden hacia el sudoeste, desde el Hindukush hasta Pakistán, foman una barrera para los vientos húmedos del Océano Indico y crean condiciones áridas en todo el sur de Afganistán.

La cuenca del Indo forma parte de la llanura indogangética, una vasta depresión rellenada con capas de sedimentos durante los últimos 50 millones de años. Se estima que estos depósitos tienen una profundidad de 5.000 m.

El delta del Indo sufre graves inundaciones y tiene un alto nivel de salinidad. La mayor parte del delta forma un área que permanece sin cultivar.

Las llanuras y colinas que se extienden desde las laderas septentrionales del Hindukush forman parte de las grandes estepas de Asia central.

Río Hunza

El monte K2, en la cordillera del Karakorum, con una altura de 8.611 m, es el segundo pico más alto del mundo.

Hindukush

Algunos de los mayores glaciares, fuera de las regiones polares, se encuentran en la cordillera del Karakorum. Entre ellos figura el Siachen que tiene una longitud de 72 km.

Himalaya

Los suelos de la llanura del Punjab reciben enormes cantidades de sedimentos llevados desde el Himalaya por los cinco afluentes del río Indo.

Los sedimentos arrastrados por el agua de las montañas se acumulan en los glacis

Glacis cubierto por sedimentos de grano grueso

Lecho de roca

Los sedimentos finos depositados en llanos salinos son trasladados por la erosión eólica.

Los glacis *son pendientes suaves cubiertas de derrubios que terminan en llanos salinos o desiertos. Generalmente, están en la base de montañas de zonas áridas como las de Afganistán.*

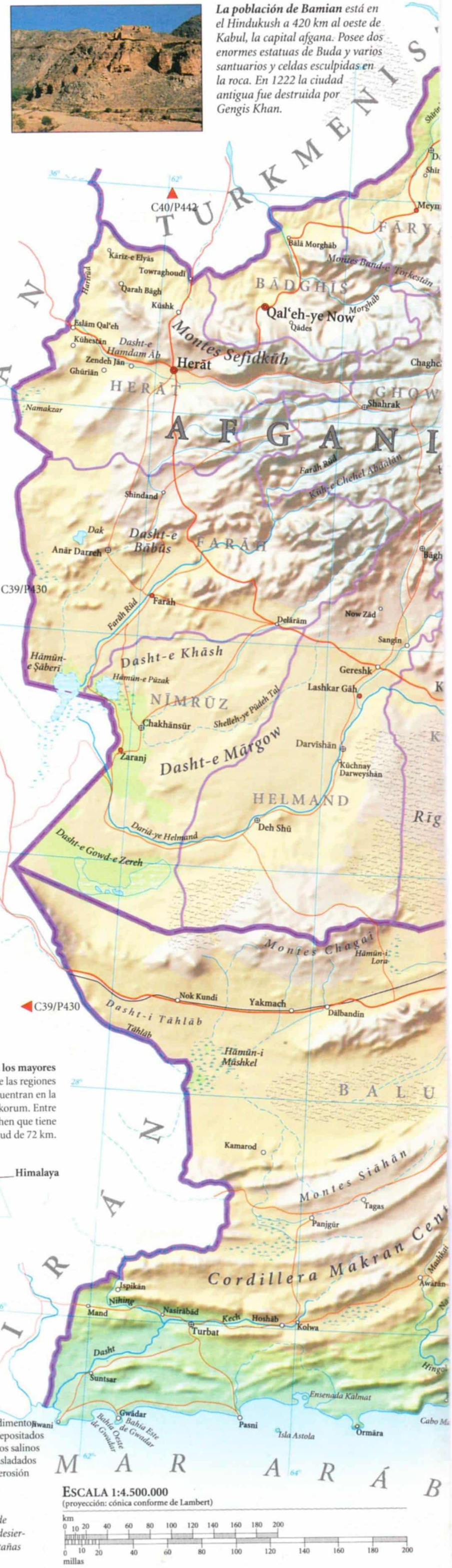

REFERENCIAS

POBLACIÓN

- 1 millón a 5 millones
- 500.000 a 1 millón
- 100.000 a 500.000
- 50.000 a 100.000
- 10.000 a 50.000
- menos de 10.000

ALTIMETRÍA

6000m · 4000m · 3000m · 2000m · 1000m · 500m · 250m · 100m · nivel del mar

El Indo es el río más largo *de la región. Está alimentado por el agua de fusión de nieves y glaciares de las cordilleras del Karakorum y del Hindukush. Las civilizaciones del valle del Indo, que se han asentado en sus orillas desde el 4.000 a.C., se encuentran entre las más antiguas del mundo.*

UTILIZACIÓN DEL SUELO

GRANDES SISTEMAS de riego y modernos métodos de cultivo han contribuido a incrementar la produccción de trigo, arroz y algodón de Pakistán en los últimos 30 años. El trigo es el cultivo básico de Afganistán, donde la tierra para agricultura es limitada. La ganadería está muy extendida en los dos países.

POBLACIÓN URBANA Y RURAL

urbana 21% — rural 79%

0 10 20 30 40 50 60 70 80 90 100

DENSIDAD	SUPERFICIE TOTAL
104 habitantes por km²	1.422.970 km²

Utilización del suelo

- caprino
- ovino
- cereales
- algodón
- dátiles
- arroz
- capitales
- princ. poblaciones
- pastos
- cultivos
- bosque
- reg. montañosas
- desierto
- humedales



Trabajadores *de Pakistán llevan enormes fardos (o balas) de algodón en rama para ser lavado y procesado. La importancia del algodón y de la industria textil está aumentando.*

Afganistán y Pakistán

Las altas montañas del Hindukush convierten a gran parte de Afganistán y al norte de Pakistán en zonas prácticamente inaccesibles. Las montañas están cubiertas por glaciares en el este, y son más bajas y secas hacia el oeste. La agricultura en Afganistán se limita a las llanuras y valles del lado norte del Hindukush, el amplio valle que rodea la capital, Kabul, y a las tierras irrigadas a lo largo de los ríos Helmand y Arghestan hacia el sur. Lagos salinos poco profundos ocupan las depresiones que acompañan la frontera entre Afganistán e Irán. Al sur, la zona oeste de Pakistán es una meseta seca donde dos cordones montañosos paralelos se han levantado y plegado con el movimiento de la placa tectónica de la India. Los sistemas de Makran y Sulaiman se despliegan ante los suelos fértiles de la cuenca del Indo y de sus tributarios. El riego intensivo creó una llanura verde en Punjab, donde el Indo se une a su principal sistema de afluentes, el Panjnad, o "cinco corrientes".

Meseta de Irán

Qal'eh-ye Now

Herāt

Dasht-e Khāsh

Hāmūn-e Ṣāberī

Hāmūn-e Pūzak

Dasht-e Mārgow

R. Helmand

Montes Chāgai

Cordillera Makran

Golfo Pérsico

Estrecho de Ormuz

Dubai

Abu Dhabi

Golfo de Oman

MAR ARÁBIGO

La imagen muestra la concentración de la población de Pakistán en la planicie del río Indo. Las principales ciudades son Lahore e Islamabad, en el norte, y Karachi, en el sur. Las montañas del oeste están menos pobladas, con Quetta como una de las pocas fuentes de luz. Hacia el norte, Afganistán aparece bastante oscura. En el desierto de Thar, la línea luminosa que sigue la frontera entre Pakistán y la India se debe, probablemente, a la actividad militar.

Las bocas del Indo brillan bajo el sol. El canal principal zigzaguea en el centro de la imagen, con lagos que indican los cambios de curso a través de los siglos. Los suelos del delta son arcillosos y estériles, y producen una región pantanosa susceptible a las inundaciones. Las líneas brillantes en el norte muestran canales construidos para drenaje o transporte.

REGIÓN MERIDIONAL

BANGLADESH, BHUTÁN, INDIA, MALDIVAS, NEPAL, PAKISTÁN Y SRI LANKA

MÁS DE UN QUINTO de la población mundial vive en el Subcontinente Indio. La gran diversidad cultural es el resultado de una larga sucesión de invasiones, como las de los indoarios, mongoles musulmanes e ingleses, cuyo imperio incorporó a los Estados de los marajás y se extendió hasta las fronteras de Nepal y Bhután en el Himalaya. Medio siglo después de su independencia, la India tiene cerca de 1.000 millones de habitantes y al ritmo de crecimiento actual, puede superar a la China como el país más poblado del mundo durante el siglo XXI. Existen focos de tensión en la región por los reclamos de independencia de los sikhs en el Punjab indio, los separatistas tamil en Sri Lanka y la vieja disputa de India con Pakistán sobre Jammu y Cachemira, lugar de recientes enfrentamientos entre ambos países.

EL PAISAJE

ASIA MERIDIONAL está aislada del resto del continente por un desierto a lo largo del flanco oeste de Pakistán y una barrera continua de montañas, dominada por el Himalaya, al norte y este. Las grandes cuencas del Indo y el Ganges separan este borde montañoso de la meseta ondulada de la península india, la cual está bordeada por una línea de montañas costeras, los Ghates orientales y occidentales.

El valle del Indo *cerca de Skardu, en el norte de Pakistán, está cubierto de grandes cantidades de sedimentos erosionados. La mayoría de ellos arrastrados desde las abruptas laderas de la región por deslizamientos de tierra y por ríos que aumentan de caudal con el deshielo primaveral.*

El Himalaya se formó cuando la placa indoaustraliana colisionó con la euroasiática hace unos 40 millones de años, en el ciclo orogénico alpino de la era cenozoica, que comprimió, plegó y levantó los sedimentos acumulados en el mar de Tethis. El monte Everest, de 8.850 metros, según las últimas mediciones, es el más alto del mundo.

El río Indo recorre más de 1.800 km desde el sudoeste del Tibet hasta su desembocadura en el mar Arábigo. La superficie de su cuenca se estima en 963.100 km².

Casi todo Bangladesh está en el inmenso delta formado por el Ganges y el Brahmaputra, que confluyen y desembocan en el golfo de Bengala.

La costa oeste de Pakistán es un escalonamiento de estratos rocosos plegados formados por sucesivos períodos de ascenso rápido.

Bharatpur

Los ríos *que corren desde el Himalaya hasta la ancha depresión del norte de la India han formado pantanos alrededor de Bharatpur. Estos sirven de refugio para numerosas especies de aves.*

Delta del Ganges

Meseta del Decán

Capas de basalto volcánico

Valles escalonados o *trapps*

La meseta del Decán *tiene una superficie de más de 320.000 km². Está formada por capas profundas de basalto volcánico, con un grosor de más de 3.000 m hacia la costa. Los característicos valles escalonados cortados por los ríos en la meseta basáltica, se denominan* trapps.

Ghates Orientales

Los Ghates occidentales están formados por un escarpe de falla que se extiende sin interrupción por más de 1.500 km. Culminan en los montes Cardamomos en el sur.

Trivandrum, en el sur de la India, recibe normalmente las primeras lluvias monzónicas, que son esenciales para la agricultura del sur de Asia y suavizan el extremado calor del verano. Luego los monzones se desplazan hacia el norte durante unos dos meses.

La sedimentación costera ha creado muchas formas típicas a lo largo de la costa oeste de Sri Lanka, como barras y cordones litorales que a veces encierran lagunas.

Las imponentes cordilleras *del Karakorum y del Hindukush, que se formaron al mismo tiempo que el Himalaya, dominan la frontera septentrional de Pakistán, donde se encuentra el K2, que es el segundo pico más alto de la Tierra con 8.611 m.*

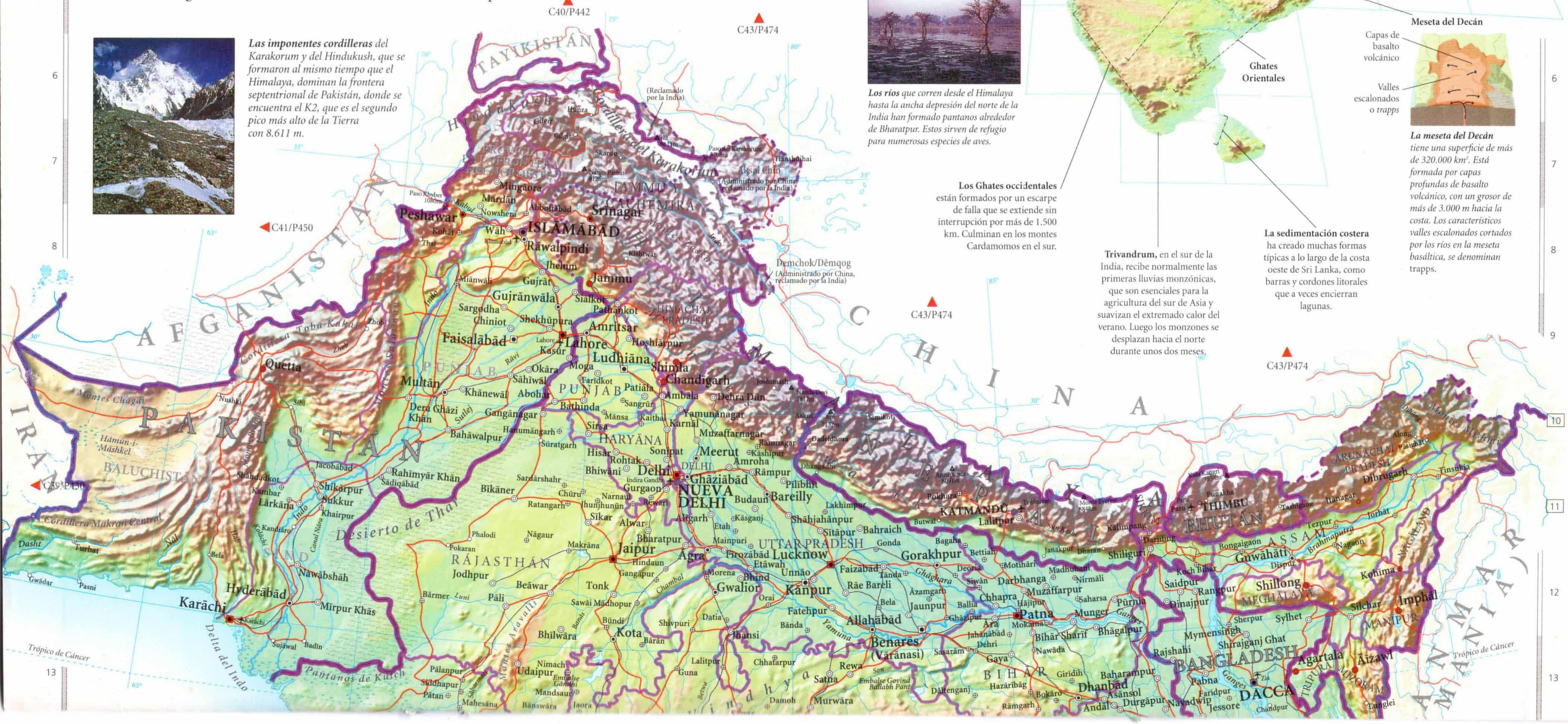

Referencias

POBLACIÓN

- más de 5 millones
- 1 millón a 5 millones
- 500.000 a 1 millón
- 100.000 a 500.000
- 50.000 a 100.000
- 10.000 a 50.000
- menos de 10.000

ALTIMETRÍA

6000m · 4000m · 3000m · 2000m · 1000m · 500m · 250m · 100m · nivel del mar

Industria y transporte

La mayor parte de la industria del sur de Asia se dedica a la produción en pequeña escala para abastecer a los mercados locales. La industria más importante está concentrada alrededor de ciudades como Calcuta y Bombay. La India posee una base industrial diversificada y el progreso de las manufacturas se aceleró por la reciente liberalización de la economía. La India exporta productos textiles y de confección, cuero y joyas.

Escala 1:10.000.000
(proyección: cónica conforme de Lambert)
km 0 25 50 100 150 200 250 300
millas 0 25 50 100 150 200 250 300

Escala 1:23.500.000
0 100 200 300 400 km
0 100 200 300 400 millas

Actividades económicas e infraestructura

- aeroespacial
- automotriz
- química
- electrónica
- mecánica
- financiera
- alimentaria
- hierro y acero
- textil
- capitales
- princ. poblaciones
- aeropuerto internac.
- principales carreteras
- princ. áreas industr.

Sistemas de transporte

2.226.893 km	160 km
77.422 km	27.578 km

El ferrocarril de la India, establecido durante el régimen colonial británico, es el sexto más extenso del mundo y desempeña un papel clave en la integración de las regiones del país.



Religión y comercio *están una al lado del otro en Katmandú, capital de Nepal. Se trata de un Estado hindú y estos pequeños altares decorados son comunes. Como en la India, las vacas son sagradas y pueden andar sueltas por la ciudad.*

En Nepal *las terrazas permiten cultivar las laderas empinadas. Esto es esencial en un país donde la tierra agrícola es muy limitada. A causa de la baja calidad del suelo, estas terrazas, por lo general, se abandonan al cabo de pocos años .*

Uso del suelo y el mar

Más del 60% de la población del sur de Asia se dedica a la agricultura. Predominan los tradicionales cultivos de subsistencia y la productividad, en general, es baja. La región monzónica del este es la mayor área de cultivo de arroz del mundo. Maíz, mijo y maní son cultivos básicos en las regiones más secas y el trigo se destaca en el norte En las montañas, las terrazas aumentan la tierra cultivable. La ganadería se extiende por todo el subcontinente y la pesca es común a lo largo de las costas. Pero las capturas son bajas porque la mayoría de los barcos son rudimentarios.

Utilización del suelo y el mar

- bovino
- caprino
- cereales
- pesca
- maníes
- arroz
- té
- capitales
- princ. pobl.
- pastos
- cultivos
- bosque
- reg. montañosas
- humedales
- desierto

Población urbana y rural

25% urbana · 75% rural

0 10 20 30 40 50 60 70 80 90 100

Densidad	Superficie total
260 habitantes por km²	4.075.868 km²

Región meridional

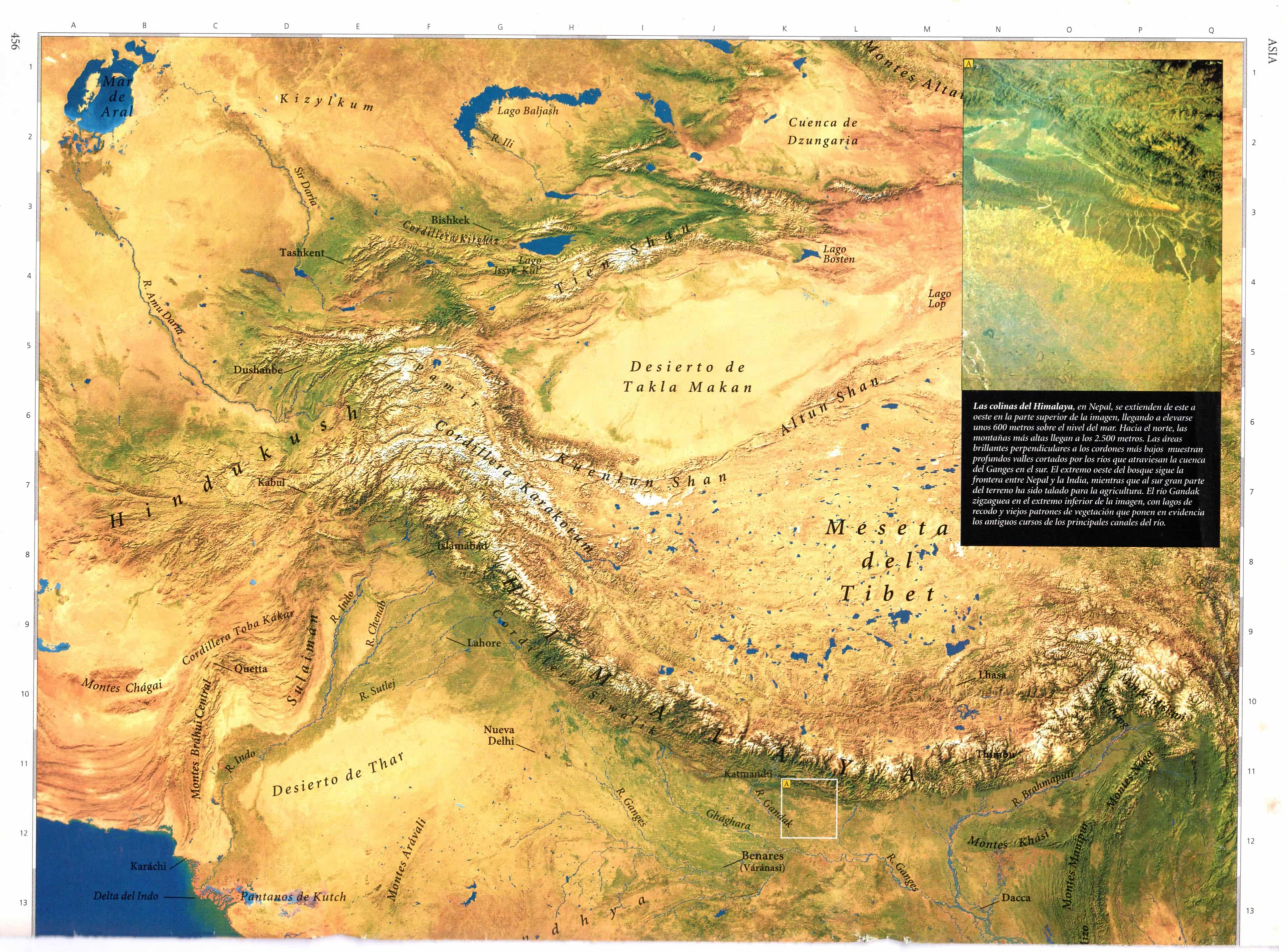

Las colinas del Himalaya, *en Nepal, se extienden de este a oeste en la parte superior de la imagen, llegando a elevarse unos 600 metros sobre el nivel del mar. Hacia el norte, las montañas más altas llegan a los 2.500 metros. Las áreas brillantes perpendiculares a los cordones más bajos muestran profundos valles cortados por los ríos que atraviesan la cuenca del Ganges en el sur. El extremo oeste del bosque sigue la frontera entre Nepal y la India, mientras que al sur gran parte del terreno ha sido talado para la agricultura. El río Gandak zigzaguea en el extremo inferior de la imagen, con lagos de recodo y viejos patrones de vegetación que ponen en evidencia los antiguos cursos de los principales canales del río.*

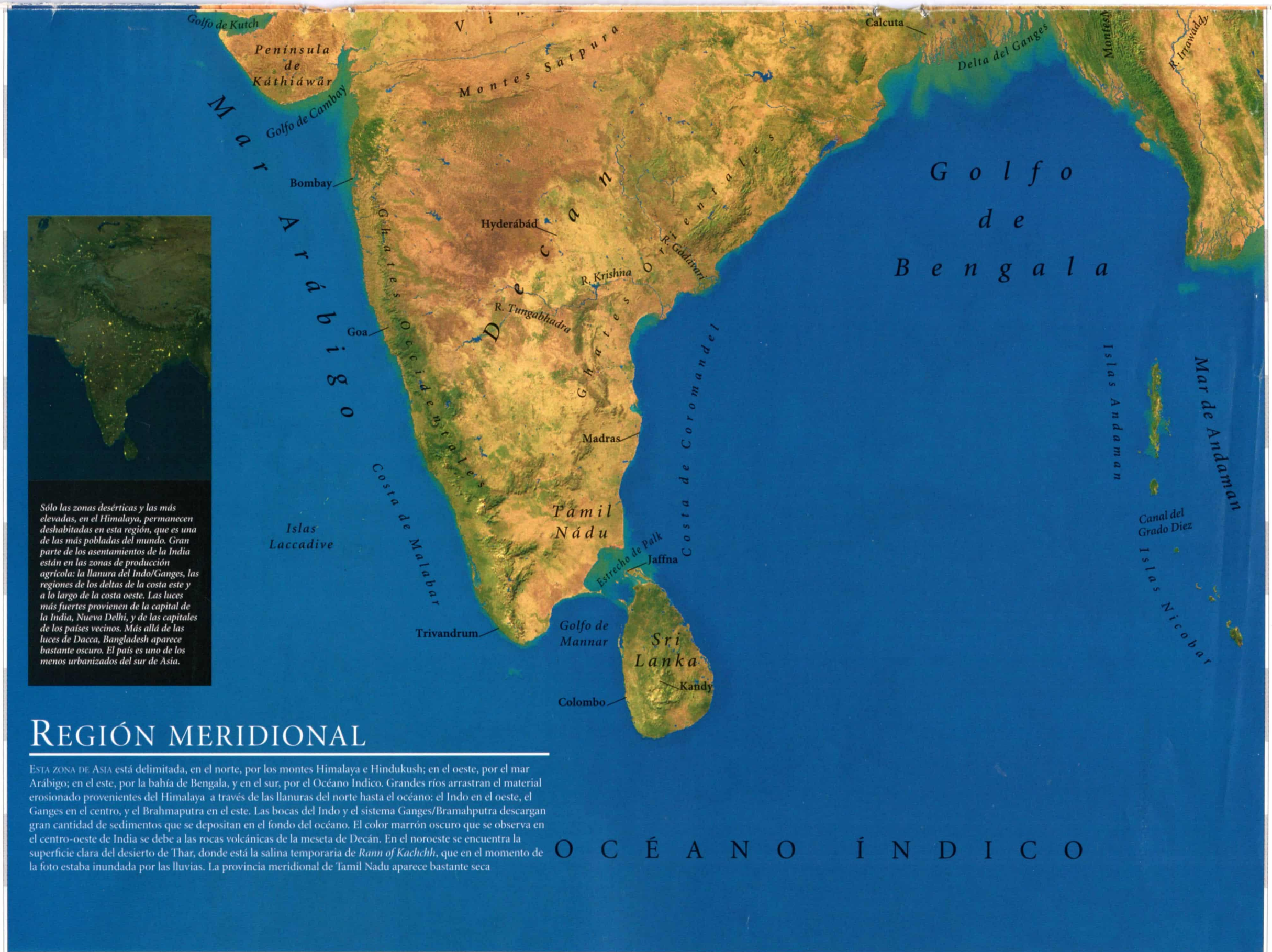

Sólo las zonas desérticas y las más elevadas, en el Himalaya, permanecen deshabitadas en esta región, que es una de las más pobladas del mundo. Gran parte de los asentamientos de la India están en las zonas de producción agrícola: la llanura del Indo/Ganges, las regiones de los deltas de la costa este y a lo largo de la costa oeste. Las luces más fuertes provienen de la capital de la India, Nueva Delhi, y de las capitales de los países vecinos. Más allá de las luces de Dacca, Bangladesh aparece bastante oscuro. El país es uno de los menos urbanizados del sur de Asia.

Región meridional

Esta zona de Asia está delimitada, en el norte, por los montes Himalaya e Hindukush; en el oeste, por el mar Arábigo; en el este, por la bahía de Bengala, y en el sur, por el Océano Indico. Grandes ríos arrastran el material erosionado provenientes del Himalaya a través de las llanuras del norte hasta el océano: el Indo en el oeste, el Ganges en el centro, y el Brahmaputra en el este. Las bocas del Indo y el sistema Ganges/Bramahputra descargan gran cantidad de sedimentos que se depositan en el fondo del océano. El color marrón oscuro que se observa en el centro-oeste de India se debe a las rocas volcánicas de la meseta de Decán. En el noroeste se encuentra la superficie clara del desierto de Thar, donde está la salina temporaria de *Rann of Kachchh*, que en el momento de la foto estaba inundada por las lluvias. La provincia meridional de Tamil Nadu aparece bastante seca

AFGANISTÁN EN CIFRAS





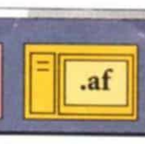

NOMBRE OFICIAL: ESTADO ISLÁMICO DE AFGANISTÁN | CAPITAL: KABUL | POBLACIÓN: 23,4 MILLONES | MONEDA: AFGANÍ | IDIOMAS: PERSA Y PASHTU

Sin salida al mar, el territorio de Afganistán (652.090 km2) es inaccesible en su mayor parte. Aunque la agricultura es la principal actividad económica, fue muy afectada por las guerras. Tras la caída del comunismo en 1992, las facciones islámicas acordaron compartir el poder. Pero los talibanes se apoderaron de casi todo el país.

CLIMA

Afganistán tiene un clima continental riguroso. Allí se registra la mayor amplitud térmica del mundo, con temperaturas mínimas que llegan a –50°C y máximas que ascienden a 53°C.

POBLACIÓN

Persa, pashtu, dari, uzbeko, turkmeno

36/km2

La población es mayoritariamente pashtu, seguida por minorías tayikas, hazaras y uzbekas. Las diferencias entre los musulmanes sunnitas y chiítas se agudizaron en los últimos años. Se responsabiliza al actual gobierno de fomentar la discriminación contra los sunnitas. Cerca de dos millones de personas murieron durante la guerra ocurrida entre 1979 y 1989, tras la invasión soviética. Un número similar quedó con daños físicos y unos seis millones huyeron a Pakistán e Irán. Los talibanes restringen los derechos de las mujeres, quienes no tienen acceso a la educación ni a la atención médica. También existen prohibiciones que limitan la actividad laboral de las mujeres.

POLITICA

1988

Mohammed Omar

Desde abril de 1992, cuando el presidente Mohamed Najibullah, que había permanecido en su cargo desde la retirada soviética en 1989, fue obligado a dimitir y ahorcado, el gobierno ha estado en manos de diversas facciones rivales.

En 1993 los líderes de estos grupos acordaron establecer un gobierno interino y realizar elecciones. Pero el acuerdo fracasó. Los enfrentamientos se agudizaron con la incursión, en 1995, de los talibanes, que finalmente tomaron Kabul y depusieron al presidente Burhanuddin Rabbani.

Para mediados de 1998 los talibanes habían extendido su control pese al intento de Rabbani de recuperar el poder. A principios de 1999 aceptaron un pacto impulsado por la ONU para compartir el poder con la opositora Alianza del Norte. Pero los combates se reanudaron poco después.

En 1992 se disolvieron ambas cámaras legislativas, que han sido reemplazadas por un cuerpo *mujahidín*. Mohammed Omar Ajud es el líder de los talibanes.

ECONOMIA

US$ 5.900 millones

4.750 afganíes

Ranking mundial del PNB	101°
PNB per cápita	US$ 270
Balanza de pagos	US$ -143 mill.
Inflación	56,7%
Desempleo	8%

Diez años de guerra entre el gobierno comunista de Kabul y los rebeldes mujahidín, y los posteriores enfrentamientos entre estos grupos convirtieron al país en uno de los más pobres y menos desarrollados. La actividad agrícola, pilar de la economía nacional, cayó a niveles muy bajos y muchos campesinos retornaron, contrariamente a lo propueto p or el gobierno. al cultivo de amapola para la producción de opio. El gas natural y el carbón son los principales recursos estratégicos. La producción de carbón cayó notablemente y la explotación gasífera necesita tecnología occidental para recuperarse.

EDUCACION

32%

12.800 estudiantes

El sistema educativo se dirige sólo a hombres y está basado en los rígidos preceptos islámicos, dictados por los talibanes. El índice de analfabetismo femenino es uno de los más altos del mundo (está proscripta toda educación a las mujeres).

RANKING MUNDIAL

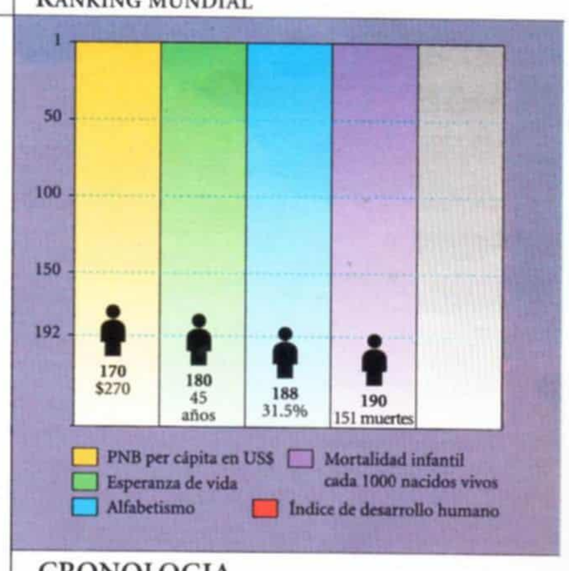

CRONOLOGIA

En 1919 Afganistán alcanzó la independencia. Fue una monarquía hasta 1973, cuando se instauró la república tras el golpe de Estado del general Mohamed Daud Jan. Este reprimió la rebelión de los mujahidines pero, en 1978, fue depuesto por los comunistas. Un año después, el país fue invadido por la URSS. Las tropas soviéticas se retiraron una década después sin poder doblegar a la guerrilla. La lucha entre los grupos islámicos continuó.

SALUD

1 cada 7.358 personas

Infecciones, trast. respiratorios y digestivos

La mortalidad materno-infantil es una de las más altas del mundo. La esperanza de vida es la más baja. Se prohibe la atención de la mayoría de las mujeres.

BANGLADESH EN CIFRAS





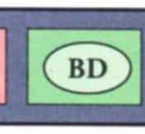







SUPERFICIE: 143.998KM2 | CAPITAL: DACCA | POBLACIÓN: 124 MILLONES | RENTA PER CÁPITA: US$ 360

Desde su separación de Pakistán en 1971, la inestabilidad política y los gobiernos de emergencia han caracterizado el país. Los principales sectores económicos son la producción de yute, textiles y agricultura. En 1991 un ciclón mató más de 140.000 personas.

■ **POBLACIÓN.** Es uno de los países con mayor densidad de población, pese a que más del 80% vive en zonas rurales. Igual que en la India, hay tensiones entre hindúes y musulmanes. El más significativo conflicto étnico tiene que ver con las tribus budistas (los chakma), que desde 1974 luchan para lograr su autonomía. El 87% de la población es musulmana y el 12%, hindú. Gracias al comercio textil ha mejorado la situación de las mujeres.

■ **POLÍTICA.** Después de la independencia, el jeque Mujibur Rahman asumió el poder y estableció un sistema de partido único. Tras el asesinato del jeque (1975), el poder estuvo en manos de los militares hasta 1990. Luego, Bengum Khaleda Zia, del Partido Nacional, fue electa primera ministra. Sheikh Hasina Wajed, de la Liga Awami, se convirtió en primera ministra en 1996 y tiene mandato hasta el 2001. El Parlamento tiene 330 miembros; la mitad pertenece a la Liga Awami.

■ **ECONOMÍA.** La actividad más importante es la agricutura a pesar de los negativos efectos de los fenómenos climáticos: la pérdida de las cosechas, las sequías e inundaciones han provocado frecuentes hambrunas. El arroz es el principal cultivo, seguido por el yute (Bangladesh aporta 80% de las exportaciones mundiales de fibra de yute), el té y la caña de azúcar. La pesca también es importante. Hay algunas industrias en desarrollo como el procesamiento de yute, que representa la mitad del total mundial. Y se extrae gas en el golfo de Bengala.

■ **EDUCACIÓN Y SALUD.** El índice de alfabetismo alcanza sólo al 40% de la población. El gobierno da cinco años de educación primaria gratuita pero ésta no es obligatoria. Hay un médico cada 5.000 personas.

BHUTAN EN CIFRAS







SUPERFICIE: 47.000 KM2 | CAPITAL: THIMBU | POBLACIÓN: 1,9 MILLÓN | RENTA PER CÁPITA: US$ 430

Enclavado en el Himalaya, entre la India y China, el Reino de Bhután está cubierto por bosques en un 70% de su territorio. Es un país budista, con una monarquía absoluta que se está modernizando paulatinamente. La economía se basa en la agricultura. Los bosques permanecen casi intactos y su explotación está muy controlada.

■ **POBLACIÓN.** La mayoría de la población, de origen drukpa, es originaria del Tíbet y profesa el budismo. La minoría hindú está compuesta por nepaleses que se radicaron en el sur entre 1910 y 1950. En Bhután existen unas 20 lenguas, siendo la dzongkha, hablada apenas por 16% de la población, idioma oficial desde 1988. Muchos pobladores del sur han sido deportados por inmigración ilegal, lo que crea tensiones étnicas.

■ **POLÍTICA.** En 1907 Gran Bretaña impulsó la instauración de una monarquía hereditaria que recién se modernizó desde 1961. Entre los cambios propuestos en 1998, el rey Jigme Singye Wangchuck renunció a su derecho de designar el gobierno a favor de un gabinete electo por la Asamblea Nacional. Esta, a su vez, obtuvo el derecho a decretar el voto de no confianza al rey. Las propuestas llegaron en respuesta a un movimiento por la democracia impulsado por la población de origen nepalés, crítica del sistema político dominado por la población drukpa.

■ **ECONOMÍA.** La agricultura es la actividad económica más importante. Cardamomo (planta cuyas semillas se usan como condimento, medicina y perfumería), manzanas, naranjas y damascos son algunos de los productos que se exportan a otros países de Asia. La ganadería y la silvicultura tienen cierta importancia. Se extrae madera, en especial teca, bajo estrictos controles. El potencial hidroeléctrico es considerable pero aún hay pocas represas. La venta a la India de la energía generada en la Represa Chukha es una destacada fuente de ingresos.

■ **EDUCACIÓN Y SALUD.** El alfabetismo alcanza al 44% de la población. La educación es gratuita pero no obligatoria. No hay universidades. Las clínicas gratuitas y el hospital Timbú dan asistencia básica. La mortalidad infantil es elevada (63 por mil). Las prácticas de medicina tradicional bhutanesa, tibetana y china están muy difundidas.

PAKISTÁN EN CIFRAS

1947 | 1947 | 23/3 | PK | +5 | +92 | .pk

NOMBRE OFICIAL: REPÚBLICA ISLÁMICA DE PAKISTÁN | CAPITAL: ISLAMABAD | POBLACIÓN: 147,8 MILLONES | MONEDA: RUPIA PAQUISTANÍ | IDIOMA: URDÚ

En el pasado parte de la India británica, Pakistán (796.100 km2) fue creado como respuesta a la demanda de un Estado musulmán. Al principio incluía Pakistán oriental, actualmente Bangladesh. Junto al río Indo se produce algodón, base de una importante industria. En 1999, hubo un golpe de Estado y enfrentamientos con la India por Cachemira.

CLIMA

En las regiones de Sind y Beluchistán la temperatura puede llegar a los 50°C. En tanto, en las montañas del norte, puede bajar hasta los –20°C.

POBLACIÓN

Punjabi, Sindhi, Pashtu, Urdú, Baluchi, Brahui.

192/km2

Los punjabis representan más del 50% de la población, seguidos por comunidades sindhis, patans y baluchis. Los moharijes, inmigrantes de la India al momento de la división, predominan en los principales centros urbanos de Sind.

POLITICA

1997/2002

Mohamed Tarar

Zulfikar Ali Bhutto, líder del Partido Popular Paquistaní, fue jefe de Estado desde 1971 hasta 1979 cuando fue arrestado y ejecutado. Luego, en 1988, su hija, Benazir Bhutto, fue elegida primera ministra. Gobernó hasta 1990 cuando la reemplazó Nawaz Sharif. Bhutto volvió al gobierno en 1993 y permaneció como primera ministra otros tres años.

En 1997, la Liga Musulmana Paquistaní, liderada por Sharif, obtuvo una victoria arrolladora y Sharif volvió al gobierno. Durante su gestión el poder del presidente fue limitado.

En octubre de 1999, el general Pervez Musharraf dio un golpe de Estado y asumió como Jefe Ejecutivo. Mohamed Rafiq Tarar continúa en la presidencia.

ECONOMIA

US$ 64.600 millones

44,01-49,02 rupias paquistanies

Ranking mundial del PNB	45°
PNB per cápita	US$ 500
Balanza de pagos	US$ -1.800 mill.
Inflación	11,4%
Desempleo	5%

Diferentes gobiernos han revertido las sucesivas políticas de nacionalización instituidas en la década de 1970. Hay algunas inversiones extranjeras en sectores privatizados, como la banca, el agua y otros servicios. Los gastos militares y la burocracia constituyen frenos al desarrollo. Pese al potencial económico paquistaní, gran parte de la población vive por debajo de la línea de la pobreza.

Además de algodón y arroz, Pakistán tiene petróleo, carbón y gas natural. El Estado espera reducir las importaciones y la escasez de energía con la privatización de los servicios. Se han tomado medidas para atraer la inversión extranjera en los sectores del petróleo y el gas, pero la producción de crudo no alcanza para satisfacer la demanda.

EDUCACION

41%

954.000 estudiantes

El Islam tiene gran peso sobre el sistema educativo, por lo que la educación tiende a ser sólo para hombres. La gran mayoría de los chicos inscriptos en las escuelas primarias son varones. Las familias ricas se forman en EE.UU. y el Reino Unido.

SALUD

1 cada 1.915 personas

Malaria, tuberculosis y diarrea

La cantidad de médicos y camas de hospital figura entre los más bajas del mundo. Además hay escasez de equipos y remedios. En 1995 se inauguró un hospital especializado en cáncer, con modernas instalaciones y la provisión de tratamientos avanzados.

RANKING MUNDIAL

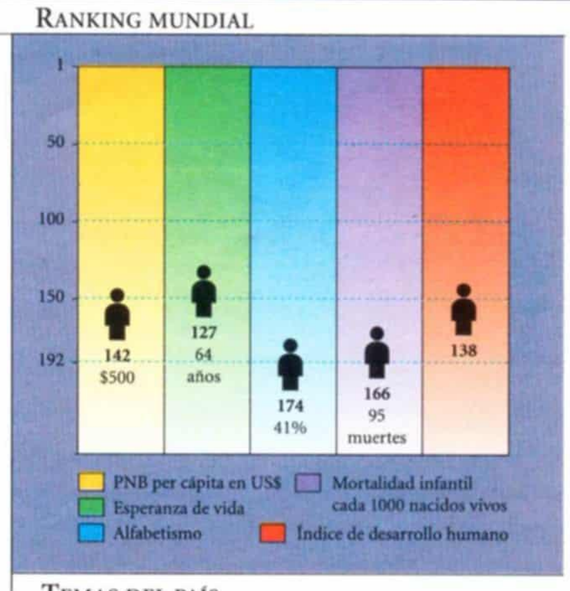

TEMAS DEL PAÍS

Desde 1947, la disputa por Cachemira, que comparten Pakistán y la India, provocó tres guerras. Estos países volvieron a enfrentarse en 1999 y en dos meses hubo más de 1.100 muertos. Tras un acuerdo, la tensión volvió en agosto del 2000 cuando 90 personas murieron en una serie de matanzas ocurridas en territorio indio.



MALDIVAS EN CIFRAS

1965 | 1965 | 7 DE ENERO | MV | +5 | +960 | .mv

SUPERFICIE: 300 KM2 | CAPITAL: MALE | POBLACIÓN: 282.000 | RENTA PER CÁPITA: US$ 1.180

Este es un archipiélago de 1.190 islas coralinas en el Océano Índico, de las que sólo 200 están habitadas. El turismo crece desde hace unos años. En 1998, el presidente Abdul Gayoom, que ha resistido tres intentos de golpe, fue elegido para un quinto mandato.

■ **POBLACIÓN.** Se cree que las islas estaban habitadas ya para el 1.500 a. C. Inmigrantes arios llegaron alrededor del 500 a. C. y luego arribaron mercaderes árabes. La población es musulmana sunnita. Un 25% del total vive en la capital. Se estima que hay unos 12.000 trabajadores de Sri Lanka y la India. Una elite comercial surgió gracias al reciente crecimiento económico.

■ **POLÍTICA.** La política está restringida a un pequeño grupo de familias influyentes alrededor de las cuales se organizan los partidos. El ex presidente Ibrahim Nasir abolió el cargo de primer ministro en 1975 y fortaleció la presidencia. La principal figura política es Maumoon Abdul Gayoom, presidente desde 1978 y reelecto por otros cinco años en 1998. No hay partidos políticos: la Asamblea de los Ciudadanos tiene 48 miembros, de los cuales 40 son electos y ocho, nominados por el presidente.

■ **ECONOMÍA.** El turismo está en crecimiento y ya aporta el 18% del PBI. El archipiélago recibe unos 300.000 visitantes anuales. También se destaca la industria pesquera -en especial, la captura de atún- que emplea al 20% de la mano de obra y que ha sido tradicionalmente el sostén de la economia. La agricultura se mantiene a nivel de subsistencia. Se cultivan mijo y batatas; los cocos se utilizan como alimento y para la fabricación de copra.

■ **EDUCACIÓN Y SALUD.** La educación primaria ha mejorado en los últimos años. La secundaria está menos desarrollada más allá de la isla donde está la capital. La primera escuela fuera de Malé se inauguró en 1992. Pero el alfabetismo alcanza al 96%. Los servicios de salud también están menos desarrollados en las islas periféricas. Hay un médico cada 1.955 personas.

NEPAL EN CIFRAS

1769 | 1769 | 28/12 | NEP | +5.75 | +977 | .np

SUPERFICIE: 136.800 KM2 | CAPITAL: KATMANDÚ | POBLACIÓN: 23,2 MILLONES | RENTA PER CÁPITA: US$ 220

Es uno de los países más pobres y su economía, predominantemente agrícola, depende en gran medida de los vientos monzones. En 1991, las elecciones multipartidarias pusieron fin a un período de monarquía absoluta iniciado en 1960. Ahora, se están desarrollando nuevas fuentes de ingresos, como la energía hidroeléctrica y el turismo.

■ **POBLACIÓN.** Hay pocas tensiones entre los distintos grupos étnicos, como los sherpas del sur y los newars del valle de Katmandú. Las mujeres hindúes tienen mayores restricciones que las sherpas y budistas y en algunas regiones se practica la poligamia. Desde 1990, han llegado, desde Bhután, miles de refugiados de origen nepalés.

■ **POLÍTICA.** El fin de la monarquía absoluta y del sistema sin partidos políticos condujo a las primeras elecciones multipartidarias en 1991. Entonces, se impuso el Partido del Congreso Nepalés (PCN). En 1994, los comunistas del Partido Marxista-Leninista Unido llegaron al poder pero renunciaron en 1995. Luego se sucedieron varias coaliciones inestables. En 1999 el PCN, encabezado por Krishna Prasad Bhattarai, volvió al poder luego de ganar las elecciones.

■ **ECONOMÍA.** Casi todos los años, Nepal se autoabastece de granos. La industria sólo aporta el equivalente al 10% del PBI. El PCN fomenta la liberalización económica. El proyecto del río Mahakaki, desarrollado según un acuerdo con India en 1996, impulsará el sector hidroeléctrico.

■ **EDUCACIÓN Y SALUD.** La tasa de alfabetismo (38%) es una de las más bajas del mundo. Hay unos 100 *dharmi-jhankri* (sanadores de la fe) por cada trabajador de la salud. La tasa de mortalidad infantil alcanza al 83 por mil.

TEMAS DEL PAIS

En Nepal se encuentran ocho de los mayores picos del mundo. La cima del Everest fue alcanzada por primera vez en 1953 por Tenzing Norgay y sir Edmund Hillary. El récord actual de llegadas a la cumbre (diez) lo tiene el nepalés Ang Rita.

Mapas e imágenes de Bangladesh, Bhutan y Nepal en Cuad. 42

Clarín

DORLING KINDERSLEY

GRAN ATLAS

Clarín 2000

la tierra desde el satélite

42 ASIA

ESTADOS DEL HIMALAYA

INDIA MERIDIONAL Y SRI LANKA

CIFRAS

Biblioteca Clarín
Invitación al saber

ESTADOS DEL HIMALAYA

BANGLADESH, BHUTÁN, INDIA SEPTENTRIONAL Y NEPAL

LAS CUENCAS DE LOS RÍOS Ganges y Brahmaputra y la inmensa barrera del Himalaya definen el paisaje de esta región y han servido para reforzar las grandes diferencias culturales y religiosas de sus habitantes. El hinduismo define todos los aspectos de la vida cotidiana y es una creciente fuerza política en la India, donde también está el centro de los sikhs (Amritsar) y la mayor minoría islámica del mundo. La presencia de los sikhs, que se oponen al brahmanismo, ha provocado graves incidentes en los últimos años. Por su parte, Nepal es un poblado Estado montañoso, cuyas autoridades enfrentan problemas ecológicos de deforestación. El pequeño reino de Bhután es budista y está emergiendo de un largo aislamiento para recibir visitantes. El Estado musulmán de Bangladesh, que antes formaba parte de Pakistán, es uno de los países más densamente poblados y uno de los más pobres. Más de 120 millones de personas viven en el gran delta del Ganges/Brahmaputra, muchos de ellos bajo la amenaza de repetidas inundaciones catastróficas, producidas por las lluvias monzónicas (ver Cifras de Bangladesh, Bhután y Nepal en el Cuad. 41).



El templo dorado de Amritsar, es el lugar sagrado de la religión sikh. Fue escenario de violentos choques entre separatistas y fuerzas del gobierno indio en 1984, luego que un escolta sikh asesinó a la primera ministra Indira Gandhi.

REFERENCIAS

POBLACIÓN

- 1 millón a 5 millones
- 500.000 a 1 millón
- 100.000 a 500.000
- 50.000 a 100.000
- 10.000 a 50.000
- menos de 10.000

ALTIMETRÍA

- 6000m
- 4000m
- 3000m
- 2000m
- 1000m
- 500m
- 250m
- 100m
- nivel del mar

ESCALA 1:5.750.000
(proyección: cónica conforme de Lambert)

km 0 10 20 40 60 80 100 120 140 160 180 200
millas 0 10 20 40 60 80 100 120 140 160 180 200

AFGANISTÁN
CHINA
PAKISTÁN
NEPAL
BHUTÁN
BANGLADESH
INDIA
MYANMAR
Cordillera del Karakorum
Montes Ladakh
Montes Zāskār
Montes Pir Panjal
Montes Nagtibba
Montes Aravali
Desierto de Thar
JAMMU Y CACHEMIRA
HIMĀCHAL PRADESH
PUNJAB
HARYĀNA
RĀJASTHĀN
UTTAR PRADESH
GUJARAT
MADHYA PRADESH
EXTREMO OESTE
Aksai Chin (Administrado por China, reclamado por la India)
(Reclamado por la India)
Demchok/Dêmqog (Administrado por China, reclamado por la India)
NUEVA DELHI
Srīnagar
Jammu
Amritsar
Chandīgarh
Ludhiāna
Shimla
Jalandhar
Jaipur
Jodhpur
Ajmer
Kota
Udaipur
Lucknow
Kānpur
Allahābād
Jhānsi
Meerut
Bareilly
Agra
Gangānagar
Bīkāner
Tropico de Cáncer
C41/P450
C42/P466
C43/P474

INDUSTRIA Y TRANSPORTE

LAS PRINCIPALES INDUSTRIAS del norte de la India son textil, mecánica, química y electrónica. La meseta de Chota Nagpur suministra mineral de hierro a la importante región industrial del nordeste de Calcuta. Bangladesh transforma el yute y Nepal tiene un pequeño sector manufacturero basado en la agricultura. En Bhután la limitada industria se concentra en las tierras bajas del sur.

Actividades económicas e infraestructura

- turismo de aventura
- automotriz
- química
- carbón
- electrónica
- mecánica
- financiera
- alimentaria
- hierro y acero
- elab. de yute
- petróleo
- elab. de té
- textil
- capitales
- princ. poblaciones
- aeropuerto internac.
- principales carreteras
- princ. áreas industr.

SISTEMAS DE TRANSPORTE

Más del 60% del comercio interior de Bangladesh se realiza con barcos. El país tiene una red vial muy desarticulada, sin ningún puente sobre el Brahmaputra y pocas carreteras cruzan el río Ganges.

EL PAISAJE

LA MAYOR PARTE DE LA REGIÓN está drenada por el río Ganges, que confluye con el Brahmaputra en Bangladesh formando un inmenso delta, antes de desembocar en el Golfo de Bengala. El Himalaya se extiende 2.400 km hacia el este, desde las cordilleras paralelas que atraviesan Jammu y Cachemira. El desierto de Thar ocupa el sudoeste.

Los montes Pir Panjal, *al sudoeste de Cachemira, tienen 3.810 m. A pesar de las rigurosas condiciones, se pueden encontrar pueblos y pastos extensos por encima del límite superior del bosque.*

En los últimos 40 millones de años, el curso del Brahmaputra ha sido desviado cientos de kilómetros al este por el levantamiento del Himalaya.

Los montes Khasi son un ejemplo de *horst*, un bloque de roca fracturado que se ha levantado.

La cima del Machhapuchhre *se eleva 6.933 metros. También, por su forma, se la conoce como "cola de pescado".*

Las cordilleras septentrionales del Himalaya tienen los picos más altos del mundo, con elevaciones medias de más de 7.000 m y con muchos picos de más de 8.000 m.

El Punjab indio está, en su mayor parte, al oeste de la divisoria de aguas del Ganges y sus ríos fluyen hacia el Indo. El control del agua ha causado conflictos con el vecino Pakistán.

El desierto de Thar es una región de médanos *sif* de 15 a 30 m de alto, longitudinales y orientados según los vientos dominantes. Los fósiles encontrados allí indican que los médanos, fijados por la vegetación, están en su posición actual desde hace unos 3.000 años.

Deslizamiento de tierras en el Himalaya medio

Porción de suelo
Conos de deyección en la base de la ladera
Superficie de desplazamiento

El deterioro del suelo *en el Himalaya medio se atribuye a deslizamientos de tierras. Grandes porciones de suelo descienden por saturación a lo largo del área de deslizamiento. El suelo baja por la ladera con rapidez y se esparce formando un cono de deyección en la base de la ladera.*

El lago salado Sambhar, en Rajasthan, es el mayor de la India. A diferencia de casi todos los lagos del Himalaya, que son de origen glaciar, formados por cubetas excavadas por glaciares o por diques de depósitos acumulados, éste es un lago temporario que se llena periódicamente por inundaciones repentinas.

El río Ganges, sagrado para los hindúes, drena una gran área de tierras bajas en la base del Himalaya. Las llanuras del norte están cubiertas de depósitos de arena, interrumpidos por diques de limo que se forman cuando el río se desborda.

La rápida deforestación de los valles del Himalaya ha causado una fuerte erosión del suelo y acelera la circulación del agua de lluvia. Ambos fenómenos son posibles causas del incremento de las inundaciones en el delta del Ganges/Brahmaputra.

Más de la mitad del gran delta del Ganges/Brahmaputra se inunda cada año durante los monzones. Los ríos, que crecen con el agua de deshielo del Himalaya y con el exceso de lluvia, rebasan sus orillas y fertilizan la tierra con sedimentos ricos en sustancias naturales.

UTILIZACIÓN DEL SUELO

EN ESTA ZONA PREDOMINA LA PRODUCCIÓN de granos, destacándose el arroz. El riego y nuevos métodos de cultivo han aumentado los rendimientos en el Punjab, principal región productora de trigo. Las llanuras están intensamente cultivadas y la ganadería, muy extendida, sobre todo en Bhután. Los cultivos regionales incluyen yute en Bangladesh, té en Assam, cardamomo en Sikkim y azafrán en Cachemira.

POBLACIÓN URBANA Y RURAL

22% urbana — 78% rural

0 10 20 30 40 50 60 70 80 90 100

DENSIDAD	SUPERFICIE TOTAL
281 habitantes por km²	1.723.068 km²

El clima riguroso, *laderas abruptas y suelos pobres limitan los cultivos en Bhután cuya economía es esencialmente agraria. Los cultivos básicos son arroz, maíz y trigo, aunque se están estableciendo huertas donde el suelo y el clima lo permiten.*

Utilización del suelo y agricultura

bovino, caprino, ovino, cereales, yute, arroz, té, capitales, princ. poblac., pastos, cultivos, bosque, reg. montañosas, humedales, desierto

Las calles inundadas *de Dacca, Bangladesh, muestran la exposición de la región a las inundaciones. En 1988, el 75% del país se inundó; hubo miles de muertos y más de 25 millones de personas quedaron sin vivienda.*

Estados del Himalaya

La fértil llanura del norte de la India está irrigada por el río Ganges y sus afluentes. El Ganges recibe al Bramahputra, que sale de los Himalayas orientales y atraviesa el valle de Assam antes de abrirse en varios canales en la baja llanura del delta de Bangladesh. Los Himalayas marcan el extremo sur de la Meseta de Tíbet. Hacia el sector meridional, cordones paralelos de colinas plegadas, que aparecen verdes por la vegetación, se extienden a sus pies. Entre las colinas y la planicie de inundación del Ganges se encuentra la fértil tierra subtropical de Tarai. En el este, las montañas Mizo, Manipur y Nāgā, ubicadas de norte a sur, marcan la frontera con Myanmar. El lago natural más grande de la India, el Sambhar, se distingue por el azul brillante de sus aguas poco profundas.

Desi Takla
Cordillera Karakorum
Montes K
Kābul
R. Indo
ISLAMABAD
Pir Panjal Range
Cordillera Ladakh
Cordillera Zāskār
Meseta Punjab
Montes Sulaimān
Cordillera Toba Kākar
R. Chenab
Quetta
Sutlej
Montes Brāhui
Montes Himalaya
Thar
Desierto de
NUEVA DELHI
Montes Kīrthar
Āgra
Lago Sāmbhar
R. Ganges
Karāchi
Montes Arāvali
Pantanos de Kutch
MAR ARÁBIGO
Golfo de Kutch
Península de Kāthiāwār
R. Narmada
Decán

Esta imagen muestra las ciudades más grandes, distribuidas en las fértiles llanuras del norte y este, con asentamientos más pequeños en el sudoeste, que es más seco. En el este, se destacan Calcuta y Dhaka y una hilera de ciudades industriales ubicadas al noroeste de Calcuta. En el oeste, los caminos salen desde la capital de la India, Nueva Delhi, en forma radial.



El monte Everest, *la montaña más alta del mundo, marca la frontera entre Nepal y Tíbet. Los picos más bajos de Lhotse y Nuptse se ven sobre la sombra triangular del Everest en el centro de la imagen. Hacia la izquierda, el glaciar Khumbu es el preferido por los escaladores, aunque muchos eligen el lado chino (en la parte inferior de la imagen). Varios grandes glaciares se encuentran cerca de la zona y cubren el suelo de los valles.*

India meridional y Sri Lanka

Estados de India meridional y Sri Lanka

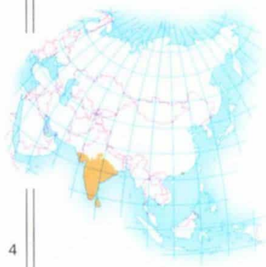

Los estados del sur de la India, singulares y muy independientes, reflejan la diversa y descentralizada naturaleza del país, donde se hablan 14 lenguas. La mitad meridional de la península no fue ocupada por los primeros invasores del norte y mantuvo la antigua cultura de los pueblos dravídicos, como los tamiles, cuya lengua predomina sobre el hindi en todo el sur. La meseta interior de la región está menos poblada que la llanura costera, donde la herencia colonial europea es más fuerte. El crecimiento urbano e industrial ha sido muy rápido pero la numerosa población del sur indio sigue siendo básicamente rural. La isla de Sri Lanka tiene dos grupos culturales diferentes. La mayoría cingalesa, en gran parte budista, y la minoría tamil, cuyas reivindicaciones, que apuntan a un Estado propio, han provocado una guerra civil que se inició en 1983.

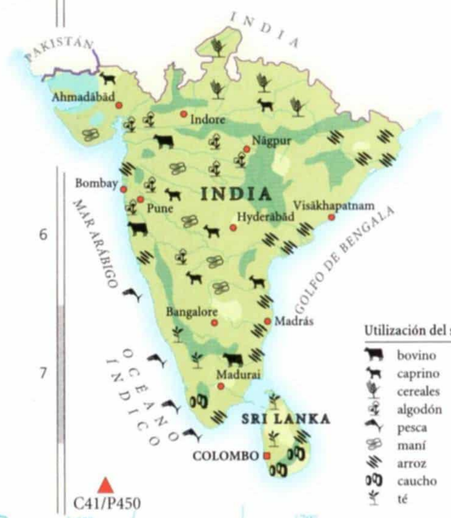

Utilización del suelo y el mar

El arroz es la base de la alimentación en el este, Sri Lanka y la húmeda costa de Malabar. En la meseta del Decán se cultivan maníes, con trigo, maíz y garbanzos en el norte. Sri Lanka es un importante exportador de té, coco y caucho. Las plantaciones de algodón abastecen a las fábricas locales de Nagpur y Bombay. En muchos pueblos del Estado indio de Kerala y en las islas Laquedivas se practica la pesca.

Población urbana y rural

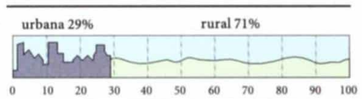

Densidad	Superficie total
251 habitantes po km²	1.809.054 km²

Las plantaciones comerciales *que producen té (foto), cardamomo, café, cocos y caucho ocupan casi la mitad de la tierra agrícola de Kerala, que necesita importar alimentos para el consumo local.*

El paisaje

La ondulada meseta del Decán ocupa la mayor parte de la región, desciende suavemente hacia el este y prácticamente está rodeada por las cordilleras costeras de los Ghates. Los Ghates occidentales siguen la costa del mar Arábigo sin interrupción y los Ghates orientales son interrumpidos por ríos que descienden de la meseta por anchas llanuras hacia el golfo de Bengala. Las mesetas y cuencas centrales de Sri Lanka están rodeadas por una ancha llanura.

Los pantanos de Kutch, producidos por las mareas, rodean una península baja. Durante varios meses, en la estación lluviosa, sube el nivel del agua de los pantanos y la región se convierte en una isla.

A lo largo del límite septentrional de la meseta del Decán, el antiguo basamento rocoso está entremezclado con estratos sedimentarios recientes que crean espectaculares relieves abruptos cortados por numerosas cascadas en los estratos sedimentarios más blandos.

La costa de Konkan, entre Daman y Goa, se caracteriza por cabos rocosos y bahías con playas en forma de media luna. Valles fluviales inundados, conocidos como rías, penetran hacia el interior.

Las tierras altas interiores del sur de la India forman la meseta del Decán. La erosión fluvial de las rocas volcánicas de la meseta ha creado valles escalonados llamados *trapps*.

Las capas profundas de sedimentos fluviales han creado una ancha y baja llanura a lo largo de la costa oriental, donde ríos como el Krishna forman amplios deltas.

Los Ghates occidentales *van de norte a sur y marcan el borde occidental de la meseta del Decán. Se elevan hacia el sur, donde sus cumbres alcanzan los 2.500 m.*

La isla de Sri Lanka es una prolongación de la meseta del Decán. Situada en la plataforma continental india se compone de las mismas rocas cristalinas duras.

Puente de Adán

Restos del antiguo tómbolo
Puente de Adán
Las corrientes oceánicas acumulan sedimentos
Sri Lanka

El Puente de Adán *es una cadena de escollos e islas, a 1,20 m bajo el nivel del mar, entre la India y Sri Lanka. En otro tiempo formaron el tómbolo (istmo de arena) más largo del mundo, antes de que el nivel del mar se elevara hace varios miles de años.*

REFERENCIAS

POBLACIÓN

- más de 5 millones
- 1 millón a 5 millones
- 500.000 a 1 millón
- 100.000 a 500.000
- 50.000 a 100.000
- 10.000 a 50.000
- menos de 10.000

ALTIMETRÍA

2000m
1000m
500m
250m
100m
nivel del mar

Los erizos de mar *abundan en los arrecifes coralinos de la costa de las islas Laquedivas y Sri Lanka. En los arrecifes existe gran diversidad de vida marina, pero está bajo la creciente amenaza del aumento de las población en la costa.*

En Sri Lanka, la pesca *tiene un gran potencial aún por explotar. Sin embargo, su desarrollo está limitado por la falta de tecnología. La mayoría de los pescadores viven junto a la costa y trabajan a pequeña escala.*

ESCALA 1:6.250.000
(proyección: cónica conforme de Lambert)

km 0 25 50 100 150 200 250 300
millas 0 25 50 100 150 200 250 300

C46/P516

El gran arco triunfal *de Charminar, construido en 1591, es una muestra de la esbelta arquitectura islámica, que los mongoles llevaron desde el norte hasta Hyderabad, la capital de Andhra Pradesh.*

INDUSTRIA Y TRANSPORTE

LA INDIA MERIDIONAL tiene una amplia base industrial, con tres áreas principales en Bombay, Bangalore y Ahmadabad. Las plantas que procesan algodón y las de productos químicos utilizan la energía hidroeléctrica generada en los Ghates occidentales. La mecánica y los textiles están muy desarrollados en Madrás. La industria de Sri Lanka se basa en la elaboración de productos agrícolas, como el té.

Actividades económicas e infraestructura

- aeroespacial
- automotriz
- química
- electrónica
- mecánica
- alimentaria
- hierro y acero
- farmacéutica
- editorial
- astilleros
- elaboración de té
- textil
- tabacalera
- capitales
- princ. poblaciones
- aeropuerto internac.
- principales carreteras
- princ. áreas industr.

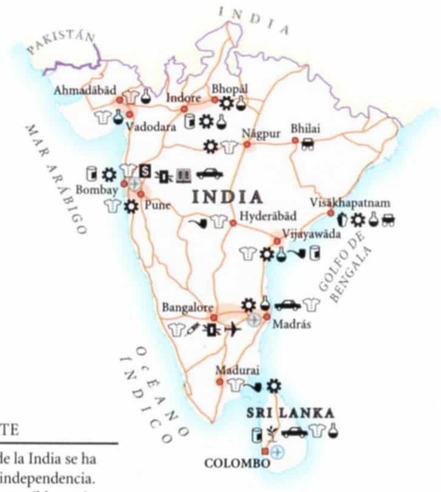

SISTEMAS DE TRANSPORTE

La red de rutas pavimentadas de la India se ha multiplicado por diez desde la independencia. Pero muchos pueblos sólo son accesibles a pie, incluso en zonas rurales densamente pobladas.

Bombay *es una de las mayores y más pobladas ciudades del mundo. Es el centro del comercio textil de la India y posee un importante sector financiero y comercial.*

India meridional y Sri Lanka

Las oscuras rocas de la meseta del Decán se extienden sobre gran parte del sur de la India. En el norte, el río Narmada es uno de los pocos que corre fuera de la meseta hacia el oeste, desembocando en el Mar Arábigo a través del golfo de Khambhat. Del otro lado del golfo, la superficie de la península de Kathiawar tiene un color similar al de la lava de la meseta de Decán. La costa oeste del subcontinente indio es bastante verde, especialmente las tierras más altas de las Ghates occidentales y los montes Cardamonos en el sur. En la costa este, las Ghates orientales no son tan altos, aunque siguen siendo verdes debido a la vegetación, y los ríos Krishna, Godavari y Mahanadi han formado deltas en el golfo de Bengala. Las colinas centrales de Sri Lanka terminan abruptamente en el sur en un acantilado conocido localmente como "el fin del mundo".

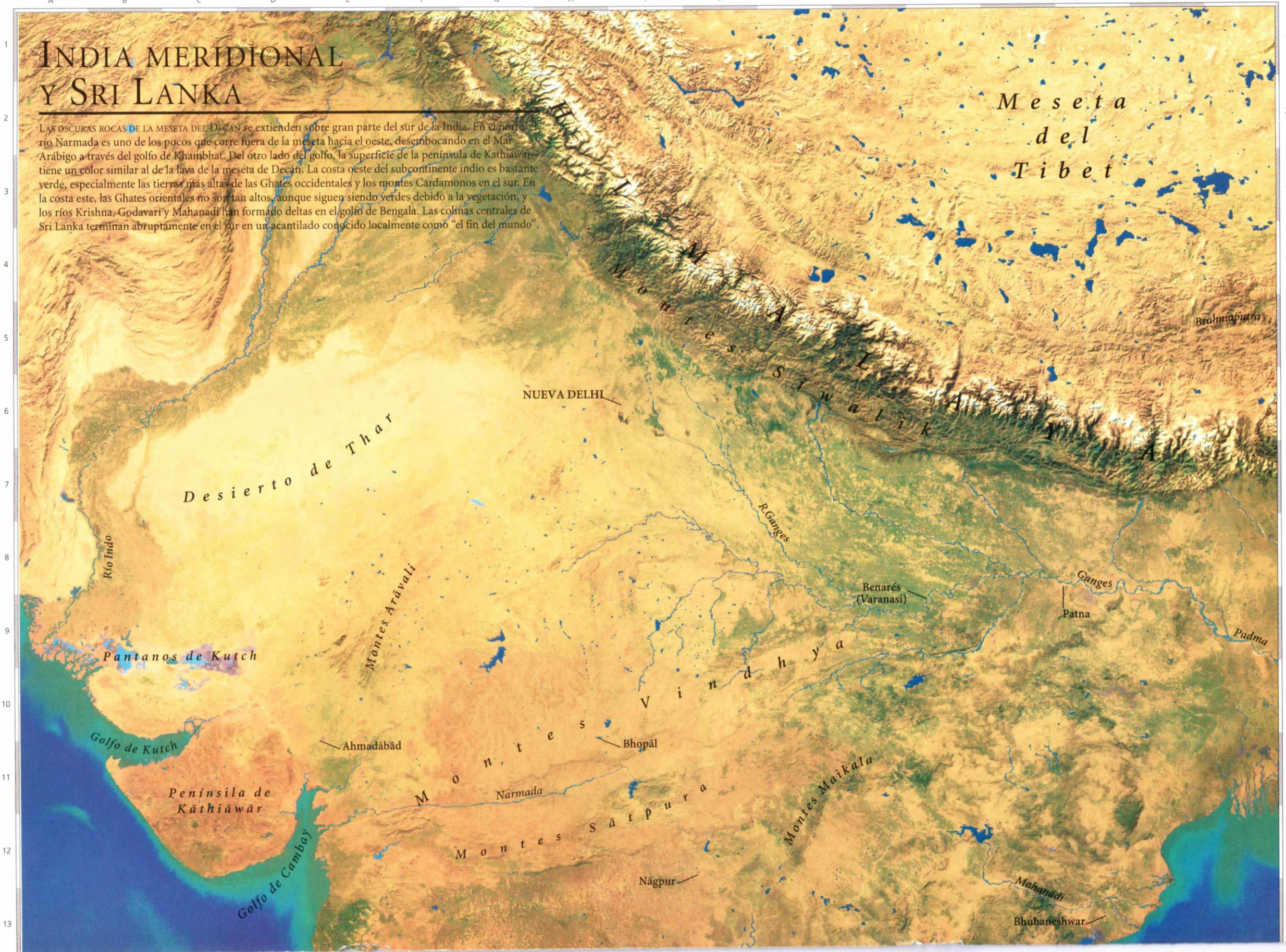

MAR ARÁBIGO

GOLFO DE BENGALA

OCÉANO ÍNDICO

Bombay
Pune
Ghates Occidentales
Konkan
Goa
Costa de Malabār
Bhima
Krishna
Tungabhadra
Hyderābād
DECÁN
Ghates Orientales
Godavari
Eluru
Krishna
Tenali
Delta del Krishna
Delta del Godāvari
Costa de Coromandel
Madras
Bangalore
Islas Laquedivas
Montes Cardamomos
Estrecho de Palk
Jaffna
Trivandrum
Golfo de Mannar
Sri Lanka
Kandy
Colombo
Maldivas

Por la noche, *aparecen las ciudades más grandes ubicadas en la meseta interior del sur de la India: Hyderabad, hacia el norte, y Bangalore, hacia el sur. Las tierras bajas, más pobladas, están llenas de pequeñas ciudades y pueblos. Madras es la ciudad más importante de la costa este y las luces de Bombay dominan la costa oeste. En Sri Lanka sólo se destaca la capital, Colombo. Aunque la isla está densamente poblada, gran parte de la población vive en zonas rurales.*

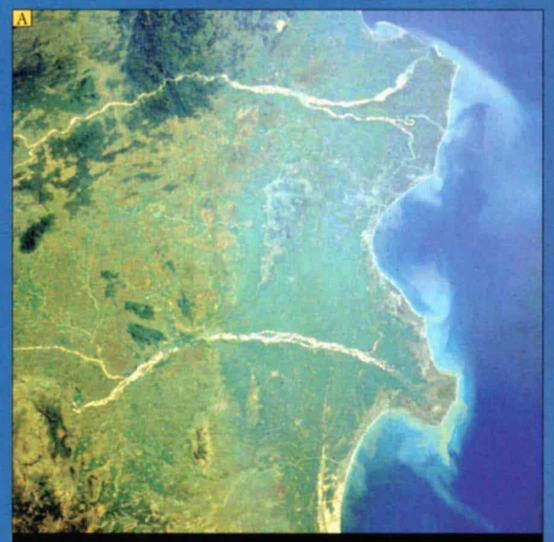

Los ríos Godavari y Krishna *han formado grandes deltas en el golfo de Bengala, después de sus largos recorridos a través del subcontinente indio. Los ríos cargan gran cantidad de agua y sedimento en la temporada de los vientos monzones (junio a setiembre) pero sus cauces aparecen brillantes y comparativamente secos en esta imagen tomada en octubre de 1989. Las viejas líneas costeras se deducen de la ubicación de las playas del sur y en las lagunas y lagos del centro. El fértil suelo del delta permite la actividad agrícola intensa intercalada con algunos asentamientos. Las ciudades de Tenali y Eluru se observan de color gris sobre un fondo verde. Los bosques verde oscuro que cubren las tierras altas de los Ghates Orientales son especialmente extensos al norte del río Godavari.*

INDIA EN CIFRAS

1947 | 1947 | 26/1 | IND | +5,5 | +91 | .in

NOMBRE OFICIAL: REPÚBLICA DE LA INDIA | CAPITAL: NUEVA DELHI | POBLACIÓN: 976 MILLONES | MONEDA: RUPIA | IDIOMAS: HINDI E INGLÉS

Separada del resto de Asia por la cordillera del Himalaya, India forma un subcontinente de 3.287.590 km2. Además de la región cordillerana, hay dos grandes áreas geográficas: la planicie indo-gangética, entre el Himalaya y los montes Vindhya, y la meseta central y del sur. Después de China, la India es el segundo país más poblado del mundo. En los últimos años, bajó la cantidad de nacimientos pero incluso al ritmo actual su población podría superar a la de China para el 2030. Después de años de proteccionismo, el país comenzó a abrir su economía con la esperanza de que el libre mercado alivie de algún modo el problema nacional más grave: la pobreza. La agricultura tiene gran importancia y hay desarrollo industrial. En 1996, el Partido Popular Indio, de tendencia nacionalista, quedó como la agrupación con mayor representación parlamentaria. Esta posición fue reforzada en 1998 y 1999, cuando los resultados de las elecciones le permitieron encabezar un gobierno de coalición.

RANKING MUNDIAL

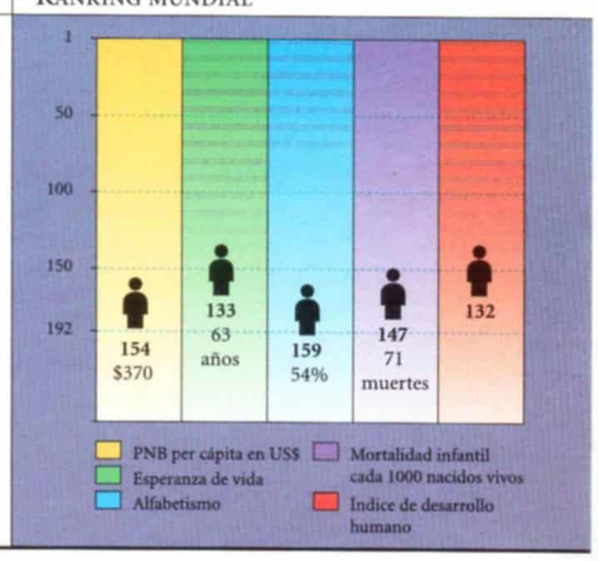

CLIMA

Durante la temporada calurosa, en regiones septentrionales la temperatura puede llegar a los 40°C. El viento monzón llega en junio y desaparece entre setiembre y octubre. Durante la época fría, las temperaturas oscilan entre 10°C y 15°C, en el norte, y el clima es más bien seco. Sin embargo, al sur hay menos variaciones climáticas. Madrás siempre es caluroso. La temperatura promedio va de 24°C, en enero, a 32°C en mayo y junio.

TRANSPORTE

Bombay
11 mill. de pasajeros

941 buques

LA RED DE TRANSPORTES



El ferrocarril estatal une las principales ciudades y transporta 40% de los pasajeros y 65% de la carga. Las autopistas interurbanas son angostas, no tienen buen mantenimiento y están congestionadas. En los centros urbanos son comunes las motonetas y los *rickshaws*, especies de triciclos de los cuales, en Calcuta, quedan algunos llevados por hombres.

TURISMO

2,4 mill. de visitantes

Creció 12% en 1995

El turismo es la sexta fuente de ingresos de divisas. Hay numerosos hoteles de lujo y se promociona el turismo de aventura. Sin embargo, su cuota dentro del mercado internacional es pequeña. La inauguración, a principios de 1999, del primer servicio de micros turísticos a Pakistán podría aumentar la importancia del sector.

POBLACIÓN

Hindi, Urdu, Bengali, Mrathi, Telugu, Tamil, Bihari, Gujarati y Kanarese

328/km2

Las áreas fértiles tienen una alta densidad de población. El Estado norteño de Uttar Pradesh es el más poblado, seguido por Bihar y Maharashtra, que también es el más urbanizado. La gran mayoría de la población profesa el hinduismo. Cada hindú pertenece a una de las cientos de castas y subcastas desde su nacimiento, lo que determina su futura pareja, posición social y ocupación. Los intentos por modificar este sistema de castas se toparon con una feroz oposición.

POBLACIÓN URBANA Y RURAL



RELIGIÓN

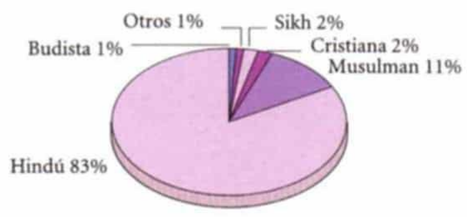

GRUPOS ÉTNICOS

POLÍTICA

Cám. Alta: 1998/2000
Cám. Baja: 1999/2004

Kocheril Raman Narayanan

India es una república multipartidaria. La Cámara baja, *Lok Sabha*, se elige mediante voto directo, mientras que la alta, *Rajya Sabha*, se forma a través de las asambleas de los 25 Estados.

Narasimha Rao, líder del Partido del Congreso luego del asesinato de Rajiv Gandhi y ex primer ministro, es el segundo líder de ese partido que no pertenece a la dinastía Nehru. Pero ahora las esperanzas del partido están depositadas en Sonia Gandhi, viuda de Rajiv, que restableció la influencia de los Nehru.

La principal oposición al Partido del Congreso está representada por los partidos regionales y el Partido Popular Indio (BJP). Este partido ha crecido como una alternativa al Partido del Congreso, que tuvo el predominio desde la independencia. En 1996, pese a acusaciones de corrupción, quedó como la agrupación con mayor representación en el Parlamento. Esto se consolidó en 1998 y 1999, cuandopudo encabezar un gobierno de coalición dirigido por el primer ministro Atal Bihari Vajpayee.



DEFENSA

US$ 12.800 millones

Subió 7% en 1997

FUERZAS ARMADAS

La India posee el cuarto ejército del mundo y, en 1998, realizó varias pruebas nucleares que derivaron en sanciones de EE.UU. Esta medida podría perjudcar la renovación de su viejo arsenal, que ya padece de los recortes presupuestarios. Este país posee el misil *Prithvi* y produce su propio modelo de tanque de guerra, el *Arjun*.

ECONOMÍA

US$ 357.000 millones

30,2-42,50 rupias

Ranking mundial del PNB	15°
PNB per cápita	US$ 370
Balanza de pagos	US$ -3.500 millones
Inflación	7,2%
Desempleo	Subempleo generalizado

En los últimos años, hubo grandes cambios en la economía. La India pasó de tener una economía mixta muy proteccionista, que creó la base del Estado industrial, a otra de libre mercado. Actualmente, ingresa en el mercado global poniendo en práctica una amplia gama de reformas, desde la reducción de las barreras comerciales hasta la búsqueda de inversión extranjera.

La introducción de una economía de libre mercado enfrenta una tenaz resistencia de los que temen se perjudique la producción local. El gran tamaño del mercado interno (976 millones de personas) favorece a la producción local.

La economía se basa en la agricultura, que provee de empleo al 65% de la población activa. Figura entre los primeros productores mundiales de arroz, mijo, trigo, maní y té. En la ganadería se destaca la cría de búfalos y los bovinos se usan para leche y cueros.

Las industrias textil, básicamente algodonera, y de confección de indumentaria son muy eficaces. Entre otras actividades se destaca la cinematográfica y la fabricación de autos, barcos y aviones. También se desarrolla la informática, especialmente en la región meridional.

El desempleo y el subempleo están muy extendidos: se estima que hay millones de personas sin trabajo en las ciudades.

RECURSOS

5,3 mill. de toneladas

549.000 barriles/día

209 mill. vacunos
121 mill. caprinos
56,5 mill. ovinos

Hierro, diamantes, carbón, zinc, piedra caliza y plomo

Los recursos minerales más importantes son el hierro y los diamantes, pero también hay grandes reservas de carbón. La siderurgia está privatizada. Las importaciones de acero están sujetas a menos cargas fiscales pero hasta ahora la industria nacional ha logrado contener la competencia externa. Sin embargo, la producción es poco eficiente según los parámetros internacionales. El petróleo y el carbón son las principales fuentes de generación de energía.

CUIDADO DEL AMBIENTE

3%

Medio

ACUERDOS SOBRE AMBIENTE

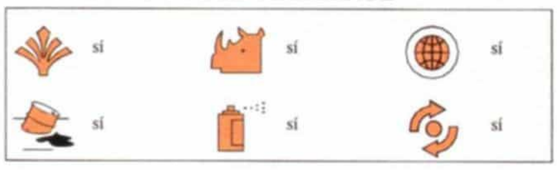

La deforestación es uno de los problemas ambientales más urgentes. El caótico desarrollo industrial y la presión por tener mayores extensiones de tierras de cultivos han reducido los extensos bosques del pasado. El efecto ha sido una enorme erosión del suelo, represas tapadas de lodo y las avalanchas. El peor accidente ambiental fue en 1984, cuando una explosión en la planta Union Carbide, en Bhopal, dejó escapar gases tóxicos al ambiente y más de 2.000 personas murieron.



MEDIOS

Circulan 27 diarios por cada 1.000 personas

Medios de comunicación

El uso de la televisión vía satélite se populariza en la India. Más de siete millones de hogares tienen antenas parabólicas que compiten con la televisión estatal. Algunos temen que los valores occidentales vayan en detrimento de las costumbres nacionales. Hay nuevos periódicos, entre ellos el *Asian Age*, que se publica simultáneamente en Londres vía satélite y que es considerado el primer periódico indio verdaderamente internacional.

CRIMINALIDAD

Aunque los índices de criminalidad son bajos y se aplica la pena de muerte, están aumentando los robos y los crímenes. En Bombay actúan numerosas pandillas que manejan la prostitución, el contrabando, los narcóticos y la extorsión. Las pandillas de Bombay tienen vínculos con Oriente Medio y se sospecha de contactos con la policía y la política. En grandes zonas de la India Central, operan los *dacoits*, que viven de los robos en las rutas y aterrorizan a pequeñas comunidades rurales.

Índice de criminalidad

EDUCACIÓN

En cada población de la India funciona una escuela primaria. Sin embargo, muchos chicos deben dejar de estudiar porque tienen que trabajar. Hay más de 50 millones de estudiantes en la secundaria y más de 10 millones de egresados de casi 200 universidades. Las mujeres constituyen el 10% de la matrícula del nivel terciario, un porcentaje alto para un país de este nivel de desarrollo. Gran cantidad de científicos proviene de la India.

SALUD

La desnutrición está extendida entre los pobres. Alta mortalidad infantil, debida en muchos casos a enfermedades que pueden prevenirse, como la diarrea. El sida está en aumento. Los programas de salud son responsabilidad de los gobiernos regionales. No obstante, hay programas nacionales entre los cuales figura la erradicación masiva de la polio.

Temas del país

POLITICA E IDENTIDAD NACIONAL

La idea de *hindutva*, una identidad nacional basada específicamente en el hinduismo, existe en el sentimiento de los políticos indios desde antes de la independencia. *Hindutva* es un concepto muy atractivo para la población de lengua hindi. Y aunque pretende ser amplio y abarcar a todos los hindúes, el movimiento enfrenta, en algunos Estados, la oposición de partidos que se concentran en combatir la opresión sobre las castas inferiores.

Durante décadas, los partidarios de *hindutva* fueron apenas una minoría opositora frente al Partido del Congreso, que gobernó casi sin interrupciones durante unas cuatro décadas.

Pero, a fines de la década de 1980, el auge del Partido Popular Indio (BJP) hizo de este concepto un tema de interés nacional.

Desde que el partido encabeza un gobierno de coalición, el primer ministro Vajpayee ha tratado de mantener esta ideología al margen de la política, pero sus partidarios no están tan de acuerdo con esta postura.

La base ideológica del BJP es el movimiento *Sangh*, formado alrededor del *Rashtriya Swayamsevak Sangh* (RSS), que se traduce como Unión Nacional de Siervos Abnegados. El RSS se formó en Nagpur en 1925 para reclutar voluntarios dedicados a la creación de una nación hindú. Proscripto en 1948 por su relación con el asesino de Mahatma Gandhi, el RSS no tiene una estructura clara. Posee ramas relacionadas con la educación y los sindicatos y un ala religiosa en el Consejo Mundial Hindú. Su principal canal político es el BJP, aunque también está vinculado con organizaciones clandestinas, como el *Bajrang Dal*, supuestamente responsable de atentados contra misioneros cristianos en Gujarat.

En el Estado de Maharashtra, por ejemplo, el BJP está aliado con un partido rival extremista, el *Shiv Sena*, cuyo líder, Bal Thackeray, declarado admirador de Adolf Hitler, es el principal líder de la política local.

El crecimiento de los partidos regionales ha conducido a que, recientemente, los gobiernos se caractericen por la formación de coaliciones.

En la práctica, esto es un freno para los miembros del BJP, más radicales a nivel nacional. Al depender de tantos aliados para formar un gobierno en 1998, el primer ministro Vajpayee se ha caracterizado por una gestión moderada pero de mano fuerte en asuntos internacionales.



Sri Lanka en cifras



Nombre oficial: República Democrática Socialista de Sri Lanka | Capital: Colombo | Población: 5 mill. | Moneda: Rupia | Idioma: Cingalés

Separada de la India por el estrecho de Palk, Sri Lanka tiene 65.610 km2. Abarca una gran isla y varios islotes coralinos conocidos como Puente de Adán. La isla mayor se caracteriza por su meseta central. Es el mayor exportador de té. La política está dominada por el conflicto entre el gobierno y los rebeldes tamiles, que luchan por la independencia.

CLIMA

El clima de este país es tropical, con brisas cálidas en la costa y aire frío en las montañas. El nordeste es más seco.

POBLACIÓN

Los tamiles habían recibido un trato preferencial antes de la independencia pero luego se revirtió la situación. Entonces, cobró fuerza el movimiento secesionista. La mayoría de los cingaleses (74%) son budistas y los tamiles (18%), musulmanes o hindúes.

POLITICA

El conflicto entre tamiles y cingaleses está presente en todo debate político. La guerra civil entre los Tigres de Liberación del Tamil Eelam y el gobierno estalló en 1983. Los rebeldes quieren un Estado independiente al norte y este del país y el gobierno está decidido a mantener la unidad, aunque trabaja para dar mayor autonomía a esa región.

Los esfuerzos por lograr un acuerdo quedaron en la nada cuando fracasaron las negociaciones de 1995. En 1999 Chadrika Kumaratunga, de la Alianza Popular, fue reelegida como presidenta para un período de seis años. La Asamblea Nacional tiene 225 miembros.

ECONOMIA

Sri Lanka el mayor exportador de té del mundo. Otros productos agrícolas que se destacan son caucho, copra, coco y arroz. La ganadería no es relevante y de los minerales sólo es importante la extracción de grafito. El gobierno intenta diversificar la producción y ha realizado privatizaciones.

RECURSOS

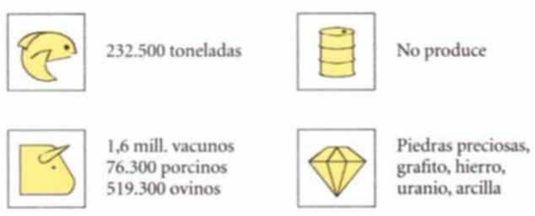

Sri Lanka debe importar todo el petróleo que consume. La electricidad es de origen hidráulico pero hay frecuentes sequías y los suministros se interrumpen con frecuencia. Se trabaja para obtener energía a partir del carbón.

EDUCACION

En comparación con otros países en desarrollo, el índice de alfabetismo es alto. La educación, gratuita, es obligatoria hasta los 13 años. Muchos jóvenes estudian en universidades de Estados Unidos.

SALUD

La inversión en el sector salud, bastante elevada durante años, se traduce en un sistema accesible y gratuito. Es popular la medicina *ayurvédica*.

Ranking mundial

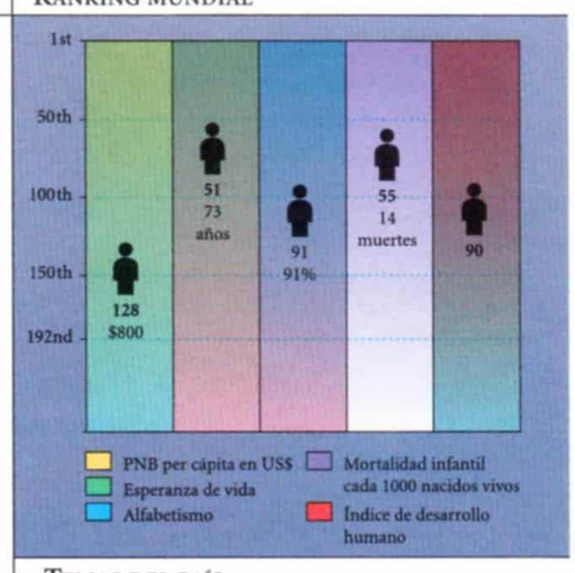

Temas del país

Los secesionistas Tigres de Liberación del Tamil Eelam combaten contra el gobierno de Sri Lanka desde 1983 con el fin de lograr la independencia. Los tamiles fueron trasladados desde la India por los ingleses cuando Sri Lanka era una colonia británica llamada Ceilán. Llevados como mano de obra barata, se establecieron en el norte de Sri Lanka. Con el paso del tiempo comenzaron los intentos por independizarse de la mayoría cingalesa, a la que acusan de segregarlos. En abril del 2000 recrudecieron los enfrentamientos entre los tamiles y las fuerzas armadas en la península de Jaffna, donde los separatistas quieren crear su propio Estado. Como respuesta, en mayo, se dictaron nuevas leyes de emergencia.

Clarín

DORLING KINDERSLEY

GRAN ATLAS

Clarín 2000

la tierra desde el satélite

43 ASIA

REGION ORIENTAL

CHINA OCCIDENTAL

CIFRAS

Biblioteca Clarín
Invitación al saber

REGIÓN ORIENTAL

COREA DEL NORTE, COREA DEL SUR, CHINA, MONGOLIA Y TAIWÁN

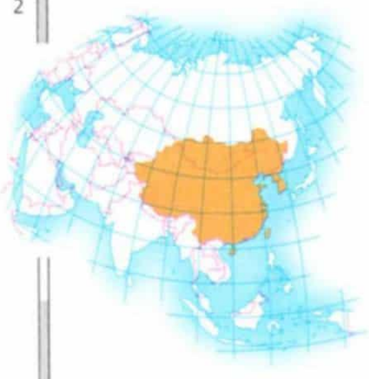

CHINA, LA NACIÓN MÁS POBLADA DEL MUNDO, tiene una de las historias culturales más largas y gran importancia a nivel internacional. Cuando Mao Tse Tung estableció el régimen comunista en 1949, era un imperio feudal, debilitado por la guerra civil y por más de un siglo de incursiones europeas y japonesas. El régimen soportó la rápida industrialización, la colectivización agrícola y las purgas de la revolución cultural. Pero desde los años 80 se han introducido reformas económicas dominadas por la expansión del comercio exterior. La población está muy concentrada en el este y continúa siendo predominantemente rural. El grupo cultural *Han* constituye más del 90% de la población. En los últimos años, China recuperó las ex colonias británica y portuguesa de Hong Kong y Macao (cifras de China y más datos de Corea, Mongolia y Taiwán en Cuad. 44).

La provincia de Gansu, *atravesada por la antigua ruta de la seda, se caracteriza por los extensos depósitos de loess, sobre los que se han construido terrazas para la agricultura.*

INDUSTRIA Y TRANSPORTE

EN CHINA, EL DESARROLLO INDUSTRIAL a gran escala ha sido una constante prioridad del gobierno comunista. Las principales industrias son metalurgia, mecánica, de maquinaria y productos químicos, concentradas en las grandes ciudades de la costa este. La industria textil y la confección están bastante dispersas, con algunos centros destacados como Shanghai, Beijing y Hong Kong.

SISTEMAS DE TRANSPORTE

1.182.727 km	1.904 km
67.308 km	113.519 km

Los trenes de vapor utilizan el abundante carbón chino y aún son la forma principal de transporte de pasajeros y mercaderías. Actualmente, se están tomando medidas para mejorar los servicios de la extensa red ferroviaria.

El carbón es el *recurso mineral más abundante de China. Esta mina en Fuxin, provincia de Liaoning, suministra carbón a una central térmica.*

EL PAISAJE

EL ESTE DE ASIA está distribuido en varios niveles. El más alto es la meseta del Tíbet en el sudoeste. El nivel medio lo forman las tierras altas, áridas y pobres, del noroeste de China. Los ríos principales fluyen desde estas dos plataformas hacia el este, hasta las costas de los mares de China Oriental y Meridional, por llanuras aluviales y colinas bajas.

El Paektu-san, *de 2.750 m, es el pico más alto de Corea del Norte. Es un cono volcánico extinto, cuyo cráter está ocupado por un lago.*

El desierto de Gobi se extiende por toda la meseta de Mongolia Interior, una vasta altiplanicie rodeada de altas montañas.

La meseta de loess del norte de la China es la mayor extensión de ese material del mundo. Es un suelo suelto formado por materiales llevados por el viento. La meseta está muy erosionada por los afluentes del río Huang He.

Médanos móviles se hallan en la árida parte oeste de la llanura de China nororiental, mientras que la parte oriental de ésta es húmeda y pantanosa.

Las partículas de loess *son pequeñas y fáciles de transportar por el viento que barre las llanuras. En China septentrional, los depósitos de loess pueden tener un espesor de 1.000 m. Estos suelos son muy fértiles pero el acondicionamiento de la tierra para la agricultura facilita la erosión.*

La meseta del Tíbet *ocupa casi una cuarta parte de la superficie total de China. Los ríos Yangtsé, Mekong, Indo y Brahmaputra nacen al sur y al este de la meseta.*

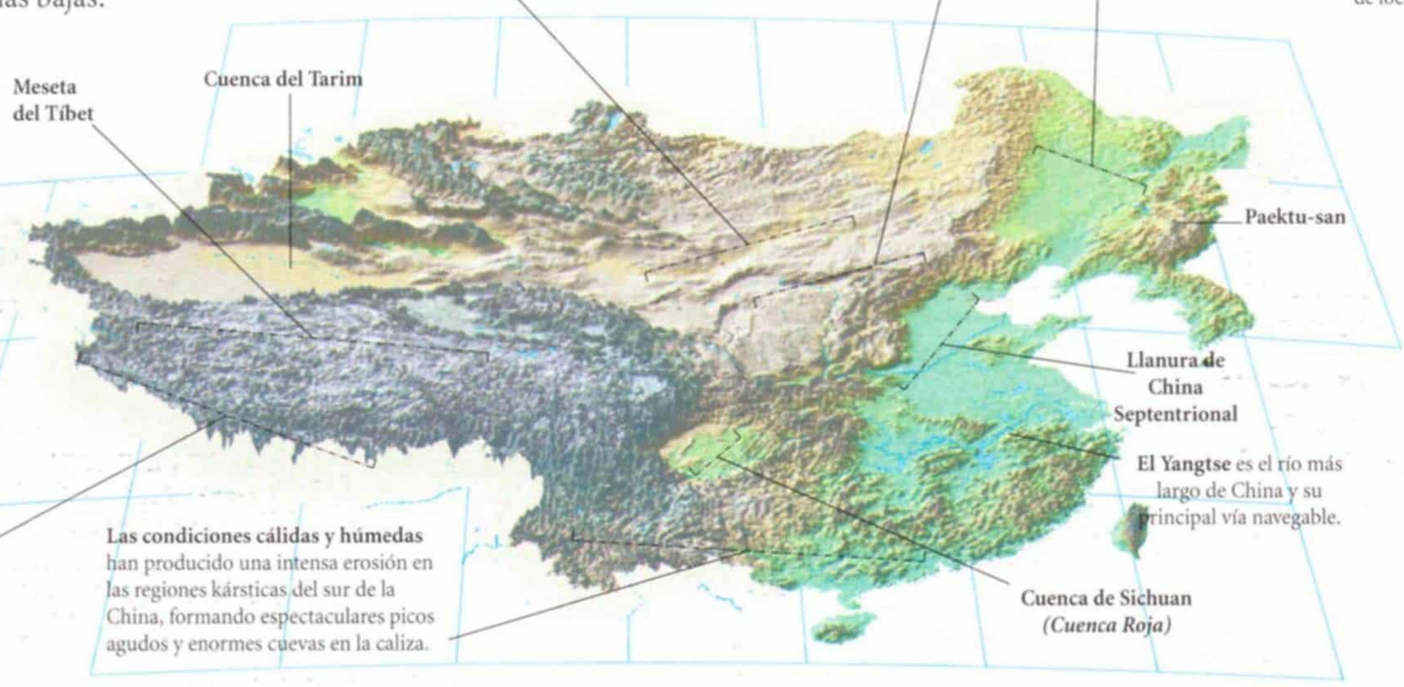

A más de 20 *años de su muerte, el legado del presidente Mao Tse Tung, el arquitecto de la gran revolución cultural, es todavía muy evidente en toda China. En 1959, Mao emprendió un período de 20 años de industrialización y reajuste socioeconómico, rechazando ideales y costumbres sociales occidentales.*

La Gran Muralla China sigue siendo una de las mayores construcciones del mundo. Obra del emperador Shen-si, fue terminada alrededor del 214 d.C. y tiene 6.400 km desde el mar Amarillo hasta Asia central.

ESCALA 1:12.500.000
(proyección: cónica conforme de Lambert)

REFERENCIAS

POBLACIÓN
- más de 5 millones
- 1 millón a 5 millones
- 500.000 a 1 millón
- 100.000 a 500.000
- 50.000 a 100.000
- 10.000 a 50.000
- menos de 10.000

ALTIMETRÍA
6000m, 4000m, 3000m, 2000m, 1000m, 500m, 250m, 100m, nivel del mar

UTILIZACIÓN DEL SUELO Y EL MAR

CERCA DEL 90% de China no es cultivable porque el clima o la topografía son adversos o por la escasez de suelos fértiles. La mayor parte del oeste se dedica al pastoreo nómade. La agricultura se concentra en la región monzónica del este. El arroz se cultiva en el sur tropical y subtropical. Más al norte, con lluvias y temperaturas más bajas, predominan los cereales y la soja.

Utilización del suelo y el mar
- porcino
- ovino
- maíz
- algodón
- pesca
- fruta
- arroz
- caña de azúcar
- soja
- capitales
- princ. pobl.
- pastos
- cultivos
- bosque
- reg. montañosas



Beijing (Pekín) es la capital de China y junto con Shanghai, uno de los principales centros industriales y culturales. En las horas pico, mañana y tarde, las bicicletas constituyen la mayor parte del tráfico.

POBLACIÓN URBANA Y RURAL

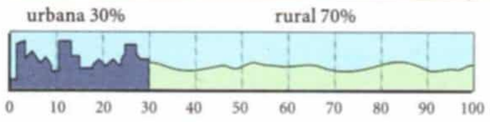

DENSIDAD	SUPERFICIE TOTAL
115 habitantes por km²	11.110.550 km²

REGIÓN ORIENTAL

EN EL OESTE, gran parte del drenaje de los montes Tien Shan y Kunlun Shan desciende hacia la cuenca de Tarim, llegando hasta las arenas del desierto de Takla Makan. Hacia el sur, la alta meseta del Tíbet está llena de lagos hasta el Himalaya, que cae abruptamente hacia las llanuras del Subcontinente Indio. Los ríos corren hacia el este y muchos atraviesan el rugoso territorio del sur chino. Sin embargo, el río Amarillo atraviesa las secas tierras altas de China septentrional hacia el mar Amarillo. En la llanura de China septentrional y en la cuenca de Sichuan se encuentran grandes áreas de tierras fértiles. En tanto, oscuros bosques cubren las montañas Qin Ling al norte de Sichuan. El desierto de Gobi marca la frontera entre China y Mongolia, con pastizales y bosques en las montañas del norte.

La Meseta del Tíbet ocupa gran parte de esta imagen, con el desierto de Takla Makan en primer plano. El sistema de Kunlun Shan marca el límite norte de la meseta y el agua de deshielo de estos picos se utiliza para el riego de las zonas del desierto de esta remota parte de China que aparecen más oscuras. La meseta alcanza los 5.000 metros sobre el nivel del mar y la atmósfera de esta árida región es excepcionalmente clara en contraste con el brumoso aire de la cuenca del Indo en el fondo de la foto.

La provincia china de Guangdong, al nordeste de Hong Kong, presenta rastros de construcciones a gran escala en esta foto de 1996. El área fue declarada Zona Económica Especial en la década del 80 como parte de las reformas del gobierno chino antes de la recuperación de Hong Kong (1997). La península que aparece al pie de la imagen era parte de la colonia británica, con la ciudad de Kowloon apenas visible. Al norte se encuentra Shenzhen, un puerto pesquero de 20.000 habitantes en 1980 que alcanzó más de 2,5 millones para fines de los 90. Los caminos que se dirigen al norte, hacia la ciudad de Danshui, estaban siendo mejorados al momento de tomarse la imagen y las áreas claras indican que el suelo fue removido para nuevas construcciones.

Lago Baljash
Montes Altai
Ürümqi
Lago Issyk-Kul'
Tien Shan
Pamir
Hindu Kush
Cuenca del Tarim
Desierto de Takla Makan
Altun Shan
Kuenlun Shan
Meseta de Potwar
R. Indo
Meseta del Tíbet
Bayan Har
MONTAÑAS
Lhasa
R. Ganges
R. Brahmaputra
R. Irrawaddi
GOLFO DE BENGALA

De noche, desde el espacio, se notan con claridad los vastos desiertos de Gobi y Takla Makan y la amplia meseta del Tíbet casi deshabitados, con unas pocas luces perdidas al pie del Tien Shan. Hacia el sur, en el desierto de Takla Makan, una luz solitaria señala la ubicación de proyectos de explotación petrolera que se realizan allí. Gran parte de los asentamientos de la región se encuentra hacia el este, en las llanuras bajas de los ríos y alrededor de la costa china. Entre Corea y Japón, se ven las luces de buques en el congestionado estrecho de Corea.

CHINA OCCIDENTAL

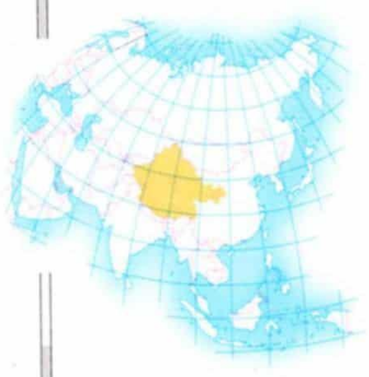

LAS MESETAS Y CUENCAS de los territorios secos y desolados del oeste de China están escasamente pobladas y poco desarrolladas, aunque poseen ricas reservas minerales. Constituyen una crítica "región tapón" para China en una parte del continente asiático de importancia geográfica y cultural. En la mayor parte del oeste, los chinos forman una minoría entre otros grupos, como el uigur, el mayor entre los diversos pueblos musulmanes seminómades de Asia central. La remota e inhóspita meseta del Tíbet es la más fría y alta del mundo. Ha estado ocupada por China desde 1958 y es una de sus cinco regiones autónomas pero su cerrada cultura budista ha sido sistemáticamente afectada por medidas del gobierno central.

REFERENCIAS

POBLACIÓN
- 1 millón a 5 millones
- 500.000 a 1 millón
- 100.000 a 500.000
- 50.000 a 100.000
- 10.000 a 50.000
- menos de 10.000

ALTIMETRÍA
- 6000m
- 4000m
- 3000m
- 2000m
- 1000m
- 500m
- 250m
- 100m
- nivel del mar

ESCALA 1:7.000.000
(proyección: cónica conforme de Lambert)

km 0 25 50 100 150 200 250 300
millas 0 25 50 100 150 200 250 300

El Lhasa es uno de los ríos que drenan la meseta del Tíbet. Desde su nacimiento, en la cordillera de Nyainqentanglha, se alimenta del agua de fusión de las nieves en primavera, hasta que confluye con el alto Brahmaputra, 65 km al sudeste de la ciudad de Lhasa.

UTILIZACIÓN DEL SUELO

LA AGRICULTURA ESTÁ LIMITADA por el clima frío y seco y la falta de suelos fértiles. Sin embargo, el riego y los cultivos de invernadero están incrementando el potencial agrícola. En los oasis de Hami y Turpan, en Xinjiang, se cultivan grandes cantidades de frutas, como melones y uvas. En la cuenca del Tarim nuevos sistemas de riego han aumentado la producción de algodón y trigo. La mayor parte de la superficie del Tíbet y el Qinghai está dedicada al pastoreo. El ganado más común es el ovino.

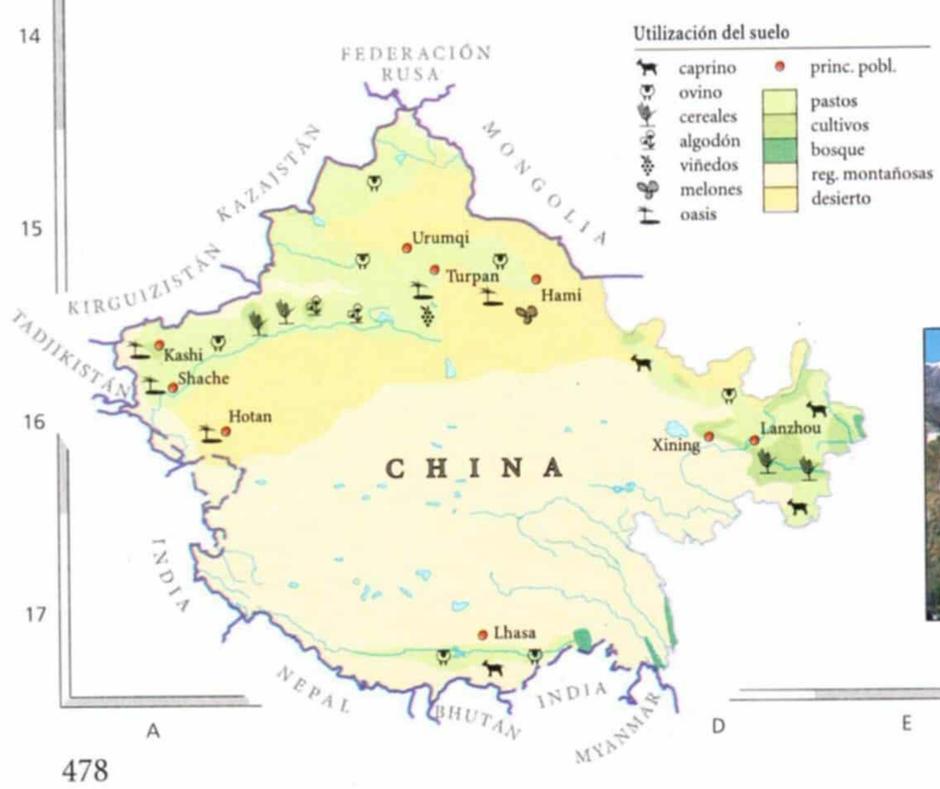



El palacio de Potola, en Lhasa, capital del Tíbet, era la antigua residencia del Dalai Lama, líder espiritual del budismo tibetano. El Tíbet está poco poblado: con más de 20% de la superficie de China, alberga a menos del 1% de su población.

EL PAISAJE

EL HIMALAYA MARCA el límite sudoeste de la meseta del Tíbet, una región montañosa desértica. La cuenca de Tsaidam es una gran depresión estructural situada en el extremo nordeste. La cordillera de Kuenlun separa la meseta del desierto del sector septentrional. La cordillera de Tien Shan, en tanto, sirve como límite entre las cuencas de Tarim y de Dzungaria.

El Tien Shan alcanza altitudes de más de 7.400 m y tiene campos de hielo permanentes, de los que salen grandes glaciares.

Cuenca de Dzungaria

El Bogda Shan *es una estribación oriental de la cordillera de Tien Shan y se levanta por encima de la depresión de Turfán.*

La depresión de Turfán es el lugar más bajo y caluroso de China. Las temperaturas pueden llegar a superar los 47ºC alrededor del lago Aydingkol, que está a 154 m bajo el nivel del mar.

El noroeste de China es, en su mayor parte, una región endorreica. El río Tarim fluye sólo hasta el lago Lop, donde sus aguas se pierden por evaporación en el lago y en la superficie del terreno.

Un enorme lago glaciar ocupó gran parte de la cuenca del Tarim durante la última época glacial. Esta región ahora corresponde al desierto de Takla Makan. Un resto del lago, el Lop, forma el límite oriental y está alimentado por el río Tarim.

La meseta del Tíbet *consta de picos montañosos y amplias mesetas con lagos salados dispersos. Es probable que éstos sean restos del mar de Tethis, que cubría esta región antes de ser levantada por la colisión entre las placas indoaustraliana y euroasiática.*

El monte Everest es el pico más alto del mundo con 8.850 m. Su cima marca la frontera entre China y Nepal.

Los médanos cubren la parte oeste de la cuenca de Tsaidam. Fuertes y frecuentes vientos transportan arena hacia el este, amenazando la región agrícola de alrededor del lago Qinghai.

Cuenca del Tarim

Oasis al borde de la cuenca

Dunas barjanas en el desierto de Takla Makan

Lago Lop

La cuenca del Tarim *no tiene ríos permanentes. Las lluvias de la meseta del Tíbet y la cordillera de Tien Shan, que la rodean, se pierden en la arena y la grava.*

A partir de su nacimiento, *en las montañas del Qinghai oriental, el río Huang He recorre 5.464 km hasta el mar Amarillo.*

INDUSTRIA Y TRANSPORTE

LA EXTRACCIÓN DE PETRÓLEO en Yumen y en las cuencas de Dzungaria y Tsaidam ha favorecido el desarrollo de las industrias petroquímica y pesada en las ciudades de Lanzhou y Urumqi. El Tíbet y la mayor parte del Xinjiang, con poca industria, son sedes de la artesanía tradicional, especialmente textiles en Hotan y Kashi, en la antigua ruta de la seda. En el lago Lop se hacen pruebas de investigación nuclear y espacial.

SISTEMAS DE TRANSPORTE

La construcción de carreteras que unen Lhasa, en el Tíbet, con Sichuan, Qinghai y Xinjiang, se hizo en los años 50, a pesar de las rigurosas condiciones físicas de la meseta tibetana.

Actividades económicas e infraestructura

- agrícola
- química
- carbón
- mecánica
- alimentaria
- hierro y acero
- pruebas nucleares
- petróleo
- textil
- princ. poblaciones
- principales carreteras
- princ. áreas industr.

China occidental

Los montes Altai, Tien Shan y Pamir marcan la montañosa frontera de China con los Estados de Asia oriental en la parte norte del área que cubre la imagen. En el sur, los montes Karakorum y el Himalaya la separan de Pakistán, India y Nepal. Los valles glaciares de la meseta del Tíbet están ocupados por numerosos lagos. Los glaciares coronan los cordones montañosos hacia el norte y sur, e incluso algunos picos ubicados en la propia meseta. Hacia el norte, las cuencas de Tarim y Dzungarian están separadas por el Tien Shan. Una línea de verdes oasis se ha formado entre las colinas ubicadas al pie de las montañas y las arenas del desierto en la cuenca de Tarim. Un patrón similar se ve a lo largo de otros sistemas en esta árida región. El río Tarim corre intermitentemente por el lado norte del valle. El extremo este de la meseta del Tíbet se torna verde y, en el norte, el río Amarillo provee agua para la agricultura en su paso por el límite meridional del desierto de Gobi.

El oeste de China está poco poblado. Los centros urbanos se encuentran al pie de las montañas, alrededor de la cuenca de Tarim, en el oeste, y a lo largo del río Amarillo en el este, donde están las ciudades de Lanzhou y Yinchuan. En la meseta del Tíbet, la ciudad de Lhasa es una de las pocas fuentes de luz. Una inusual luminosidad se detecta en el inhóspito desierto de Takla Makan, seguramente relacionada con la producción de petróleo.

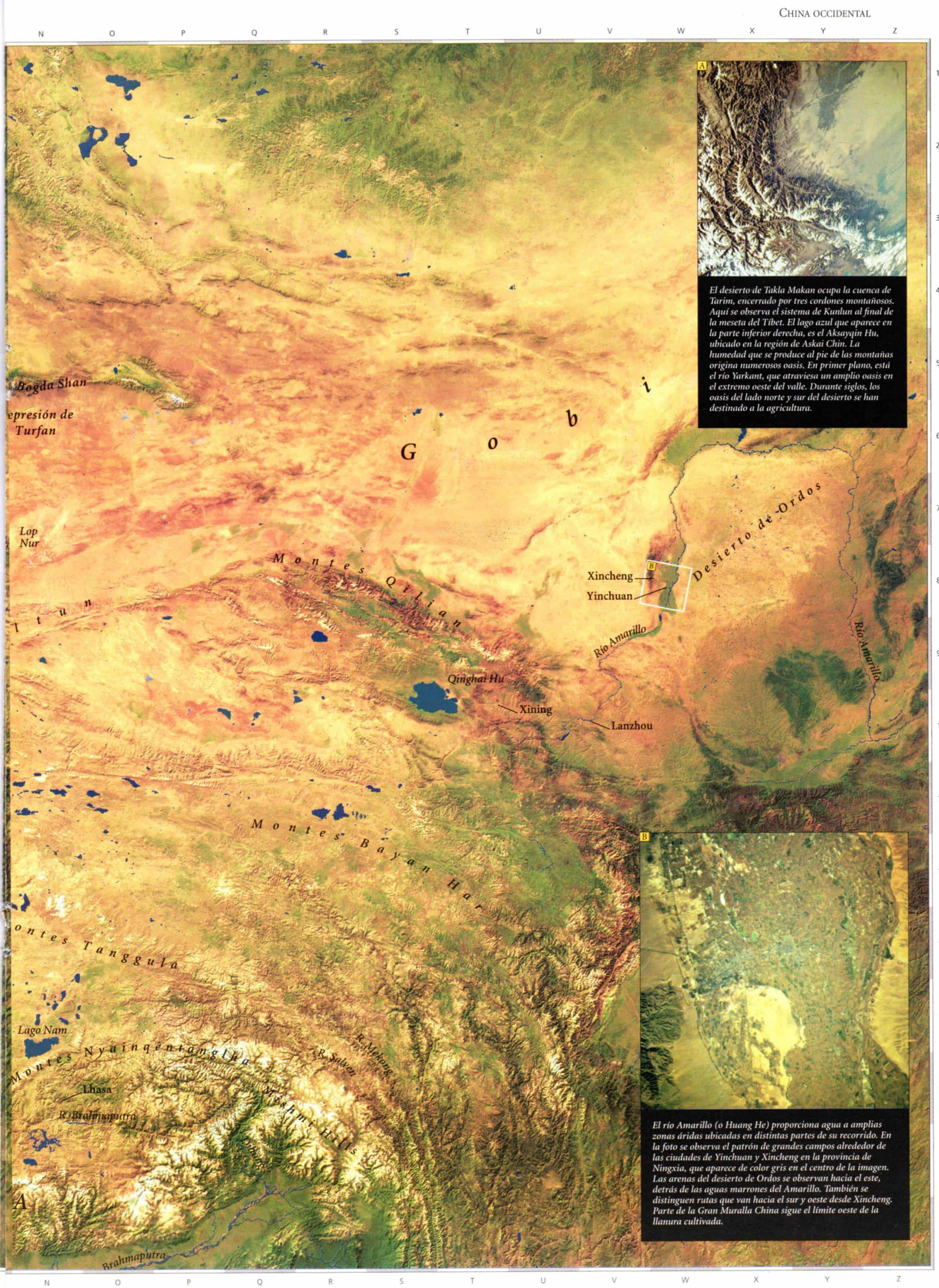

El desierto de Takla Makan ocupa la cuenca de Tarim, encerrado por tres cordones montañosos. Aquí se observa el sistema de Kunlun al final de la meseta del Tíbet. El lago azul que aparece en la parte inferior derecha, es el Aksayqin Hu, ubicado en la región de Askai Chin. La humedad que se produce al pie de las montañas origina numerosos oasis. En primer plano, está el río Yarkant, que atraviesa un amplio oasis en el extremo oeste del valle. Durante siglos, los oasis del lado norte y sur del desierto se han destinado a la agricultura.

El río Amarillo (o Huang He) proporciona agua a amplias zonas áridas ubicadas en distintas partes de su recorrido. En la foto se observa el patrón de grandes campos alrededor de las ciudades de Yinchuan y Xincheng en la provincia de Ningxia, que aparece de color gris en el centro de la imagen. Las arenas del desierto de Ordos se observan hacia el este, detrás de las aguas marrones del Amarillo. También se distinguen rutas que van hacia el sur y oeste desde Xincheng. Parte de la Gran Muralla China sigue el límite oeste de la llanura cultivada.

COREA DEL SUR EN CIFRAS

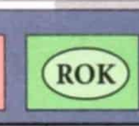





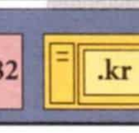

NOMBRE OFICIAL: REPÚBLICA DE COREA | CAPITAL: SEÚL | POBLACIÓN: 46,1 MILLONES | MONEDA: WON | IDIOMA: COREANO

Este país ocupa el extremo sur de la península de Corea y cubre 99.020 km2. Más del 80% de su territorio es montañoso y dos tercios están cubiertos de bosques. El arroz es el principal producto agrícola: lo cultiva el 85% de los campesinos. Pero en las últimas décadas ha tenido un notable crecimiento el sector industrial. En el 2000 hubo negociaciones para la reunificación con Corea del Norte.

POBLACIÓN

Coreano y chino

467/km2

Corea del Sur, como su vecina del norte, fue habitada por un solo grupo étnico durante más de 2.000 años. Hay una pequeña comunidad china, que se reduce porque algunos de sus integrantes emigran a Taiwán. En cambio, cada vez hay más inmigrantes ilegales que llegan de países asiáticos más pobres para conseguir trabajo, especialmente tareas rechazadas por los coreanos. La vida familiar es parte fundamental de la sociedad y el 60% tiene apellidos como Lee, Kim o Park. El problema de vivienda hizo crecer las familias nucleares porque en las ciudades, los departamentos no tienen espacio para la tradicional familia de tres generaciones.

POLITICA

1996/2000

Kim Dae Jung

Los partidos políticos coreanos se caracterizan por sus discrepancias y divergencias internas, y tienden a reagruparse constantemente. El electorado ha exigido a los partidos que representen posiciones ideológicas más claras.

La política cambió radicalmente en 1987, con la Sexta República. Mediante un referéndum se aprobó la introducción de un sistema de elecciones presidenciales directas y un Parlamento con mayor poder. Además, se tomaron medidas para favorecer la descentralización administrativa.

En 1993, asumió el primer político no militar en 30 años, Kim Young San, quien estableció su independencia de las fuerzas armadas y emprendió una fuerte campaña contra la corrupción. Aunque en 1996 su agrupación, el Nuevo Partido de Corea, perdió la mayoría, Kim Young San siguió al mando. A principios de 1997 un escándalo por contratos con el sector siderúrgico forzó la renuncia del nuevo gobierno. Ese año también se sintieron los efectos de la crisis económica del sudeste asiático.

A fines de 1998, el líder opositor, Kim Dae Jung, fue elegido presidente por cinco años y en el 2000 hubo elecciones legislativas.

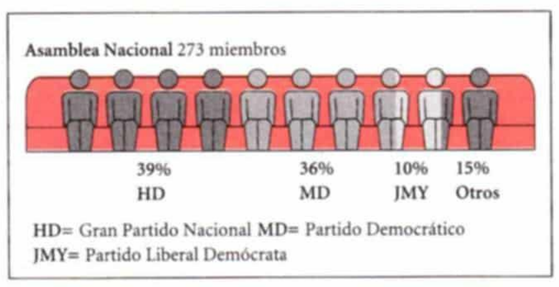

ECONOMIA

US$ 485.200 millones

1.695-1.202 won

El despegue económico de Corea del Sur empezó con la planificación centralizada. Los grupos empresariales conocidos como *chaevol* (Samsung, por ejemplo) lograron altos índices de crecimiento en industrias, como la automotriz, naviera o electrónica. Una mano de obra bien preparada y créditos estatales baratos le confirieron un competitivo perfil al país. Luego el gobierno fomentó la inversión extranjera y el crecimiento de las pequeñas empresas.

Ranking mundial del PNB	11°
PNB per cápita	US$ 10.550
Balanza de pagos	US$ -8.200 mill.
Inflación	4,4%
Desempleo	3%

RECURSOS

2,8 mill. toneladas

No produce petróleo

13,8 mill. vacunos
7 mill. caprinos
1,6 mill. porcinos

Carbón, hierro, plomo, zinc, tungteno, oro

Corea del Sur posee pocos recursos naturales. Debe importar petróleo y ha construido varios reactores nucleares para generar electricidad. La agricultura, que produce arroz y otros cereales, papas, algodón y tabaco, es un sector protegido. Los planes para abrir el mercado del arroz en 1994 provocaron importantes protestas en Seúl. Los bosques ocupan el 67% del territorio y de ellos proviene una importante explotación forestal.

RANKING MUNDIAL

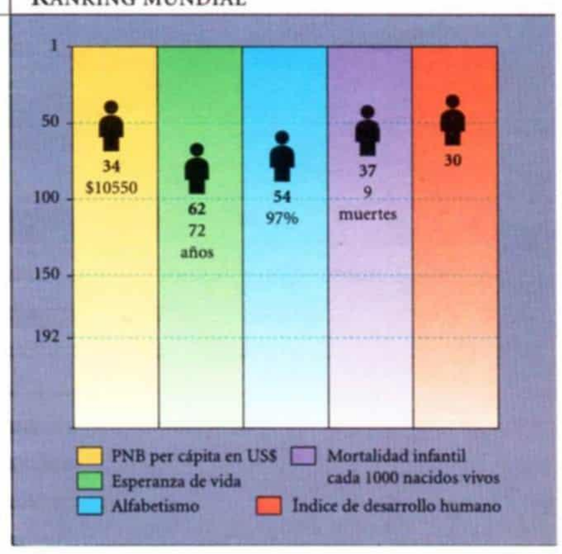

EDUCACION

97%

2,5 mill. de estudiantes

La prioridad brindada a la educación, especialmente desde la década de 1950, y la mano de obra muy bien preparada es la base del desarrollo económico del país. Cerca del 60% de los estudiantes que terminan la secundaria siguen estudios terciarios. Es uno de los índices más altos del mundo con respecto a esta característica de la educación.

SALUD

1 cada 784 personas

Tuberculosis, enf. cardíacas y cerebrovasculares

El servicio de salud mejoró al ritmo del desarrollo económico. La mayoría de los hospitales tiene equipos modernos y muchos ofrecen tratamientos avanzados, de un nivel comparable a los de EE.UU. o Europa occidental. Esto se traduce en una mejora de indicadores como mortalidad infantil y esperanza de vida.

COREA DEL NORTE EN CIFRAS





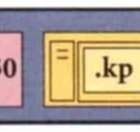

NOMBRE OFICIAL: REPÚBLICA DEMOCRÁTICA POPULAR DE COREA | CAPITAL: PYONGYANG | POBLACIÓN: 23,2 MILLONES | RENTA PER CÁPITA: US$ 1.390

Con 120.540 km2, esta nación comprende la mitad de la península de Corea. Gran parte del país es montañoso, siendo las regiones más fértiles las llanuras de Chaeryong y Pyongyang. Establecida como república comunista en 1948, permanece bastante aislada. Su economía necesita fuertes inyecciones de capital para desarrollarse. La ayuda internacional a gran escala es un paliativo para la crisis alimentaria.

POBLACIÓN

Coreano y chino

193/km2

Corea del Norte cuenta con una población uniforme (el 100% es coreana) y el 61% vive en zonas urbanas. La vida cotidiana está muy regulada: no hay divorcio y las relaciones sexuales fuera del matrimonio son severamente desaprobadas. Las mujeres constituyen más del 50% de la mano de obra. La vida de la elite política (constituida por unas 200.000 personas) provoca cierto rencor entre el resto de la población. Las religiones tradicionales son el confucionismo y el budismo. Los cristianos y descendientes de coreanos que huyeron al sur, suelen ser considerados hostiles. Pero esta situación podría cambiar después de las recientes conversaciones entre los presidentes de Corea del Norte y Corea del Sur.

POLITICA

1998/2002

Kim Jong Il

El Partido de los Trabajadores de Corea, con tres millones de afiliados, es el único que tiene representación legal. Lidera el Frente Democrático para la Reunificación que ocupa los 687 escaños de la Asamblea Suprema Popular tras ser el único en presentarse a las elecciones de 1998.

Kim Il Sung fue primer ministro, presidente y la máxima autoridad política hasta su muerte en 1994. Fue sucedido por su hijo, Kim Jong Il, que en 1998 fue declarado "presidente eterno".

Entre 1998 y 1999 aumentaron las tensiones con Corea del Sur y los efectos de inundaciones que provocaron hambruna. En junio del 2000 se hizo la histórica reunión con el presidente surcoreano (ver recuadro).

ECONOMIA

US$ 20.000 millones

2,20 won

Tradicionalmente, Corea del Norte es un país agrícola. El cultivo principal es el arroz, seguido por el sorgo y otros granos. También se producen frutas y verduras, cáñamo y algodón. La industria pesquera ha crecido en los últimos años convirtiéndose en un importante sector exportador. Además, es un país relativamente rico en hierro, plata (noveno productor mundial) y carbón. Los bienes manufacturados incluyen maquinaria agrícola e industrial, productos químicos y cemento. Uno de los problemas más graves es el déficit de electricidad.

EDUCACION

95%

390.000 estudiantes

Corea del Norte afirma que allí se han formado más de un millón de intelectuales. Pero hay una sola universidad, Kim Il Sung, en Pyongyang. Luego de la división de Corea, al prohibirse el uso de los ideogramas chinos, se impulsó un sistema silábico diferente.

TEMAS DEL PAÍS

La República Democrática Popular de Corea (comunista) fue proclamada en 1948 poco después de la fundación de la República de Corea (capitalista). Entre 1950 y 1953 estuvieron en guerra: la ONU y EE.UU. apoyaron al sur y China y la URSS, al norte. Un armisticio estableció el límite entre ambas naciones en el paralelo 38° pero no hubo un acuerdo de paz. En junio del 2000 se reunieron los presidentes Kim Dae Jung y Kim Jong Il. Entre sus objetivos figuran la reconciliación y la reunificación. Uno de los primeros pasos en ese sentido fue autorizar el encuentro de familiares coreanos que fueron separados por la división del país y que no se ven desde entonces.

SALUD

1 cada 370 personas

Trast. cardíacos y digestivos, cáncer

La esperanza de vida, que subió gracias a un sistema de salud pública gratuito, está amenazada por la desnutrición y la hambruna registradas en los últimos años. Hay hospitales en casi todos los pueblos, pero faltan médicos y remedios. Un seguro cubre a trabajadores inválidos.

VIETNAM EN CIFRAS

1954 | 1976 | 2/9 | VN | +7 | +84 | .vn

NOMBRE OFICIAL: REPÚBLICA SOCIALISTA DE VIETNAM | CAPITAL: HANOI | POBLACIÓN: 77,9 MILLONES | MONEDA: DONG | IDIOMA: VIETNAMITA

Este país tiene 329.560 km2 y ocupa la costa oriental de la península de Indochina. Las zonas más pobladas, que también son las más cultivadas, se encuentran sobre los ríos Rojo y Mekong. Dividido tras la Segunda Guerra Mundial, volvió a unirse luego de la Guerra de Vietnam. Es un Estado comunista que sigue una política de mercado.

CLIMA

Vietnam tiene un clima de fuertes contrastes. En el norte el invierno es bastante frío, mientras que en el sur el clima es tropical y la temperatura es pareja todo el año. Los tifones azotan las provincias centrales. Las zonas más intensamente cultivadas son los deltas de los ríos Rojo y Mekong, sujetos a fuertes sequías e inundaciones, respectivamente.

POBLACIÓN

Vietnamita, chino, thai, khmer, muong, nung

239/km2

Los vietnamitas constituyen el 88% de la población con un 4% de chinos, que forman la minoría más importante. Otras minorías de las zonas montañas (*montagnards*), que en el pasado colaboraron con los franceses y estadounidenses, fueron marginadas por el régimen de Hanoi. La principal fuente de tensiones es la migración de campesinos de las tierras bajas hacia las regiones montañosas, lo que crea presiones por la escasez de tierras agrícolas y de recursos forestales.

Las mujeres superan en número a los hombres, en gran parte debido a los efectos de la Guerra de Vietnam. Constituyen una alta proporción de la mano de obra industrial pero sólo en los últimos años han tenido mayor representación política. Una mujer, Nguyen Thi Banh, es la vicepresidenta, y otra mujer, Nguyen Thi Xuan My, está en el Politburó.

POLITICA

1997/2002

Tran Duc Luong

Vietnam mantiene un sistema comunista que renunció al marxismo y que reconoce la propiedad privada.

La Asamblea Nacional tiene 450 miembros. En las elecciones de 1997, el Partido Comunista de Vietnam obtuvo el 85% de los escaños. Los 19 miembros del Politburó, el órgano más poderoso del país, son elegidos por el Comité Central.

Los líderes del Partido Comunista, que formó la vanguardia en las guerras contra Francia y Estados Unidos, no parecen muy dispuestos a dejar el poder, aunque aceptaron ciertas modificaciones durante el VIII Congreso del partido, realizado en 1996. Por su parte, los partidarios de las reformas lograron imponerse sobre los conservadores, que temen por la apertura de las granjas colectivas y de las empresas.

En 1997 Tran Duc Luon fue elegido presidente y Phan Van Khai asumió como primer ministro.

ECONOMIA

US$ 24.000 millones

12.292-13.893 dong

Algunos especialistas consideran a Vietnam como el próximo "tigre asiático". Sin embargo, aunque ciertamente el país cuenta con potencial, estas perspectivas parecen lejanas.

Aún antes del colapso de la Unión Soviética, existía el sentimiento generalizado de que la economía centralizada tenía problemas.

Ya en 1986 comenzó el proceso de reformas conocido como *doi moi*. Dos años después comenzaron los esfuerzos para fomentar la empresa privada y desde entonces hasta 1995, los inversionistas extranjeros propusieron proyectos por más de US$16.000 millones.

La mayoría del dinero fue destinado a la extracción de petróleo y gas, turismo e industria liviana. Desde principios de la década de 1990, la economía crece a un índice de entre 8% y 9% anual.

Ranking mundial del PNB	60°
PNB per cápita	US$ 310
Balanza de pagos	US$ -1.868 mill.
Inflación	3,2%
Desempleo	25%

RECURSOS

1 mill. toneladas

110.075 b/d

126,4 mill. aves
18,1 mill. porcinos
4 mill. vacunos

Carbón, petróleo, zinc, hierro, antimonio, sal

Vietnam es el tercer exportador de arroz, luego de Tailandia y Estados Unidos. La producción petrolera, baja según los parámetros internacionales, es suficiente para convertirse en la principal fuente de divisas extranjeras. Los hidrocarburos se explotan bajo el control de la Corporación de Petróleo y Gas (PetroVietnam) en asociación con compañías estadounidenses, españolas y japonesas. Hay reservas que permanecen sin explotar en el Mar de la China Meridional. La región septentrional también tiene potencial energético.

EDUCACION

92%

297.900 estudiantes

La educación primaria estatal es gratuita pero el nivel superior está arancelado. Las universidades vietnamitas tienen una fuerte tradición en artes liberales.

SALUD

1 cada 2.417 personas

Prob. cardíacos, cáncer, malaria

Los principales logros en medicina son el desarrollo de una vacuna para la hepatitis B y la extracción de la artemisina (una droga contra la malaria) de un árbol local denominado *thanh hao*. Se ha emprendido una campaña para combatir la difusión del sida, que en la actualidad afecta a 59 de las 61 provincias vietnamitas.

RANKING MUNDIAL

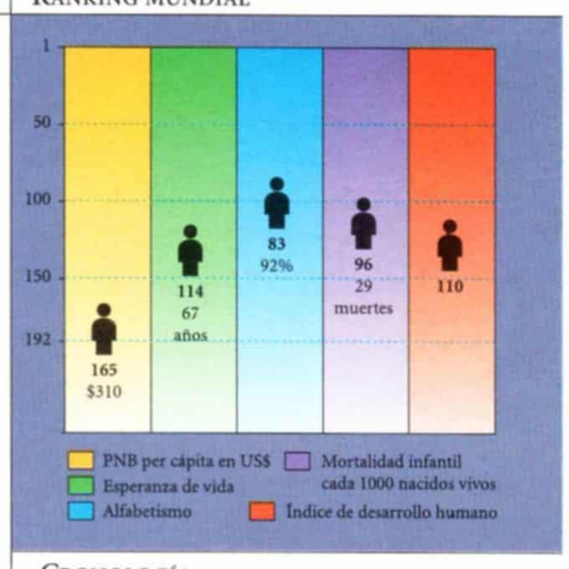

CRONOLOGÍA

El reino de Nam-Viet fue fundado en el año 208 a.C. Estuvo bajo el dominio chino hasta el siglo X cuando se formó el Estado de Dai-Viet, dominado por varias dinastías, cuyo último soberano fue Nguyen Anh. Este había sido ayudado por misioneros franceses, quienes pretendieron un trato preferencial. Pero ocurrió todo lo contrario. Los misioneros y los católicos fueron perseguidos y esto provocó la intervención de Francia (1858) que conquistó el país. Desde 1930, bajo la dirección de Ho Chi Minh, los comunistas comenzaron a luchar por la independencia. Esta fue declarada en 1945 y a esto siguió la Guerra de Indochina que terminó con la derrota francesa (1954). El país fue dividido en una zona comunista (el norte) y otra, de economía capitalista (el sur). En 1964, el presidente de EE.UU., Lyndon Johnson, obtuvo poderes especiales para frenar la actividad guerrillera de los comunistas. Poco después, EE.UU. entró en guerra con Vietnam del Norte. El conflicto se extendió hasta 1975 cuando se rindió Vietnam del Sur. La reunificación se produjo un año después y la capital se estableció en Hanoi. Las décadas siguientes estuvieron marcadas por conflictos con Camboya y China y la realización de reformas económicas. Las incursiones en Camboya empezaron en 1977 cuando Vietnam apoyó a una facción rebelde de ese país. Como represalia, China invadió el norte de Vietnam y luego se replegó. Las tropas vietnamitas abandonaron Camboya en 1989.

MONGOLIA EN CIFRAS

1924 | 1924 | 11/7 | MNG | -8 | +976 | .mn

SUPERFICIE: 1.565.000 KM2 | CAPITAL: ULAN BATOR | POBLACIÓN: 2,6 MILLONES | RENTA PER CÁPITA: US$ 390

Mongolia fue unificada por Gengis Khan en 1206 y fue parte de China hasta 1924. Dejó el comunismo en 1990. Sus reservas minerales no han sido aprovechadas en su totalidad.

■ **CLIMA.** El clima, continental, es uno de los más extremos del mundo con temperaturas que van desde los -32°C a los 41°C. Está regido por el anticiclón siberiano, el más potente anticiclón térmico del mundo.

■ **POBLACIÓN.** Los mongoles constituyen el grupo étnico dominante (90%) seguidos por los kazajos, que viven en la parte norte y hablan su propia lengua. Desde el colapso de la Unión Soviética, muchos de ellos han emigrado a Kazajstán. Hay pocas tensiones raciales.

■ **POLÍTICA.** El fin de la hegemonía comunista en 1990 cambió la política de Mongolia, alineada con la URSS desde 1936. Sin embargo, el impacto de la reforma económica hizo que mucha gente comenzara a extrañar algunas características de la etapa comunista. En 1992 los demócratas perdieron ante los ex comunistas del Partido Revolucionario Popular (PRP), quienes a su vez, al no lograr contener el retroceso económico, debieron ceder el poder a un grupo de partidos, encabezado por el Partido Democrático Nacional (PDN) en 1996. Un año después, Natsagyn Bagabandi, ganó las elecciones presidenciales como candidato del PRP. Esta victoria se consolidó en julio del 2000 cuando el PRP obtuvo 72 de los 76 escaños del Parlamento.

■ **ECONOMÍA.** El país cuenta con carbón y petróleo, aunque no los aprovecha en su totalidad. En 1990 se descubrieron minas de cobre y molibdeno. Y en 1999 se llegó a un acuerdo con China para extraer petróleo. La agricultura ocupa una ínfima parte de la superficie de Mongolia. Se cultivan trigo y papas. La principal actividad es la ganadería que incluye gran cantidad de ovinos, caprinos, bovinos y caballos. La industria se concentra en Ulan Bator y está representada por los sectores alimentario, textil, metalúrgico, cemento y de mecánica ligera.

■ **EDUCACIÓN.** La educación se basa en el antiguo sistema soviético. La mayoría de los docentes son mujeres y tienen bajos sueldos. El alfabetismo alcanza al 84%. Comienzan a surgir instituciones privadas que ponen énfasis en la cultura local.

■ **SALUD.** La escasez de remedios y equipos renovó el interés por la medicina tradicional, basada en el uso de hierbas. Aparte de los servicios de salud pública, hay muchos monasterios budistas que brindan atención médica. Hay un médico cada 370 personas.

Clarín

DORLING KINDERSLEY

GRAN ATLAS

Clarín 2000

la tierra desde el satélite

44 ASIA

ESTE Y NORDESTE DE CHINA

MONGOLIA Y COREA

CIFRAS

Biblioteca Clarín
Invitación al saber

China oriental

China oriental y Taiwán

El este es el corazón de China. Desde 1949, el masivo desarrollo industrial ha transformado gran parte del paisaje rural de esta región, afectada por las inundaciones y la sequía. Más de 20 ciudades superan el millón de habitantes, entre ellas la gigantesca Shanghai y la capital, Beijing (Pekín), que ha sido el centro cultural y político de China desde el siglo XIII. El sudoeste, con su diversidad étnica y las provincias de Sichuan y Shanxi, ricas en petróleo, no ha crecido económicamente como las áreas dedicadas al libre comercio de las costas de los mares de China meridional y oriental. Taiwán -que posee una de las economías de mayor dinamismo- fue creada en 1949 por los chinos nacionalistas expulsados de China continental por las fuerzas comunistas. Durante el 2000 se dieron algunos pasos hacia la reunificación con China, que considera a Taiwán como una "provincia rebelde". En 1997 la ex colonia británica de Hong Kong fue devuelta a China y su territorio adquirió un status especial. Dos años después, China recuperó la ex colonia portuguesa de Macao.

El norte de los montes *Qin Ling, en la provincia china de Shanxi, es una fértil región agrícola cubierta de depósitos finos llevados por el viento, conocida como la meseta de loess. Estos sedimentos sueltos son vulnerables a la erosión del agua.*

Usos del suelo y el mar

Esta es una zona de agricultura intensiva. Los principales cultivos de la cuenca del río Huang son: trigo, mijo, sorgo y algodón. Al sur de Sichuan, el arroz es el principal cultivo, junto con trigo, maíz y algodón a lo largo del río Yangtsé. El té se produce en las colinas y la caña de azúcar, en la costa sudeste, donde la tierra llana es escasa. También se crían cerdos y gallinas en gran cantidad.

Utilización del suelo y el mar

- bovino
- porcino
- cereales
- maíz
- algodón
- pesca
- maní
- arroz
- caña de azúcar
- té
- capitales
- princ pobl.
- pastos
- cultivos
- bosque
- reg. montañosas
- humedales
- tundra

En las colinas *sobre la llanura de China septentrional se han construido terrazas para utilizar los ricos suelos de loess de la cordillera de Taihang Shan.*

Referencias

POBLACIÓN

- más de 5 millones
- 1 millón a 5 millones
- 500.000 a 1 millón
- 100.000 a 500.000
- 50.000 a 100.000
- 10.000 a 50.000
- menos de 10.000

ALTIMETRÍA

6000m · 4000m · 3000m · 2000m · 1000m · 500m · 250m · 100m · nivel del mar

Macao, *con su arquitectura colonial, bares y casinos, fue el último vestigio de la ocupación territorial europea en el Lejano Oriente, al ser entregado a China por Portugal.*

Escala 1:7.750.000
(proyección: cónica conforme de Lambert)

km 0 25 50 100 150 200 250 300
millas 0 25 50 100 150 200 250 300

El paisaje

La cuenca de Sichuan (cuenca Roja) está al pie de la meseta del Tíbet, entre los montes Qin Ling, al norte, y las mesetas calcáreas de Yunnan y Guizhou al sur. Desde Yunnan hasta la costa del sudeste se extienden colinas que separan las cuencas del Yangtsé y el Xi Jiang. La llanura de China septentrional está formada por sedimentos llevados por el río Amarillo (Huang He) desde la meseta de loess, en el noroeste.

El Huang He lleva más sedimentos que cualquier otro río de la Tierra, aproximadamente unos 1.600 millones de toneladas por año. Las inundaciones causadas por lel desmoronamiento de las altas orillas del río han causado millones de muertes a través de la historia.

La intensa meteorización de una gran superficie caliza ha dejado espectaculares y escarpados pináculos calcáreos alrededor de Guilin, en Guangxi. Dominan los fondos llanos de valles cubiertos de depósitos sedimentarios. Las formaciones calizas son muy comunes en el sudeste.

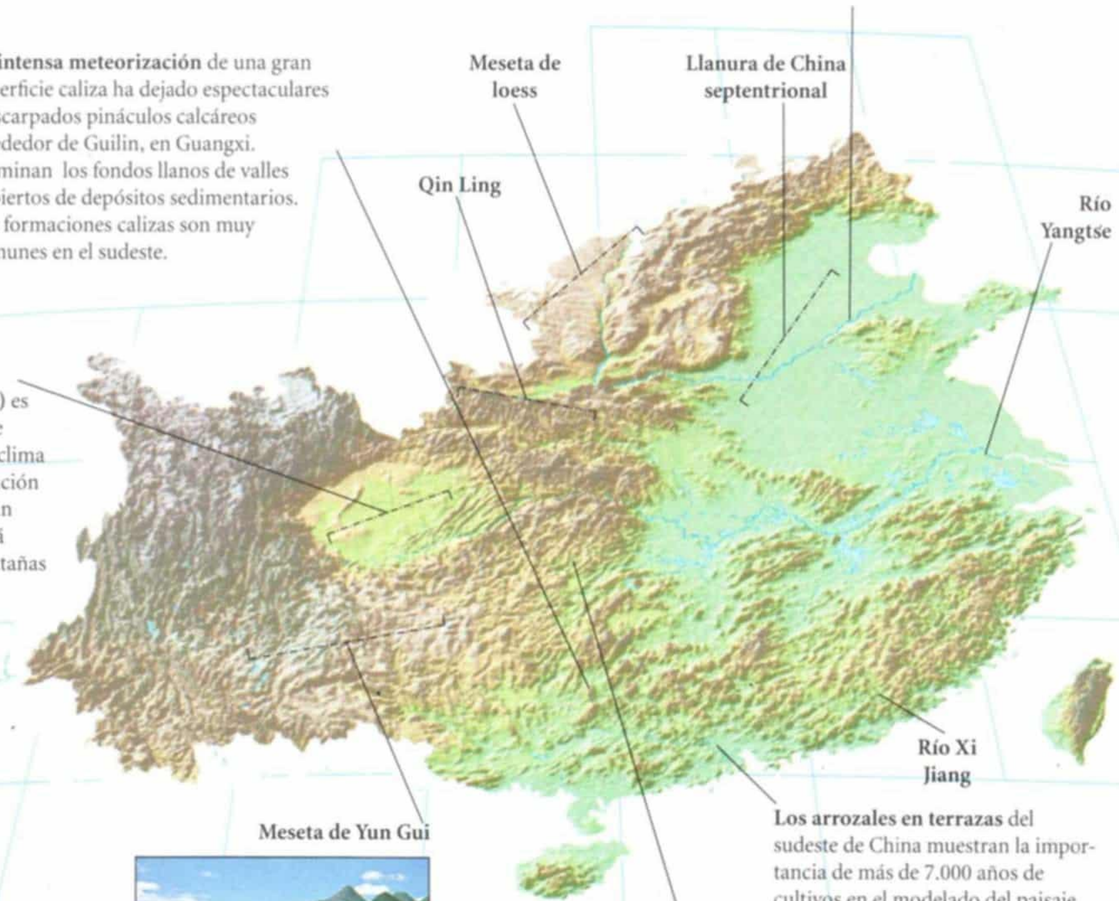

La vasta cuenca de Sichuan (cuenca Roja) es una de las regiones que produce más arroz. El clima húmedo y la meteorización acelerada han creado un suelo rico. El clima está moderado por las montañas circundantes.

Los arrozales en terrazas del sudeste de China muestran la importancia de más de 7.000 años de cultivos en el modelado del paisaje.

Meseta de Yun Gui

Los relieves rocosos erosionados de la meseta de Yun Gui son una muestra de las fuerzas que han plegado y erosionado esta región caliza labrando espectaculares y profundos valles fluviales, gargantas y formaciones kársticas.

Garganta del Wu Jiang



La garganta del Wu Jiang es el resultado del levantamiento tectónico de la meseta de Yun Gui, lo que ha causado la excavación de los ríos de la región, creando valles profundos de paredes abruptas.

Curso del río Amarillo

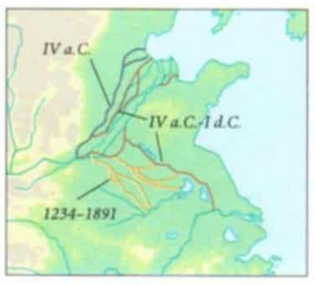

Durante los últimos 2.000 años, el curso del río Amarillo (Huang He) cambió de rumbo. Se ha dirigido, de forma imprevista, al norte y al sur a través de la llanura de China septentrional, inundando grandes extensiones de tierra.

Industria y transporte

La industria moderna está concentrada en la costa, con un gran crecimiento en Guangdong, basado en la inversión extranjera. Las actividades alrededor de Beijing y Shanghai, los mayores centros industriales, se basan en la producción de químicos, siderurgia, mecánica y textiles. En el interior, las reservas de combustibles fósiles sustentan a la industria pesada de ciudades como Wuhan y Chengdu. Hong Kong es un importante centro financiero. En Taiwán la industria es muy diversificada, especializada en alta tecnología.

Actividades económicas e infraestructura

- automotriz
- química
- electrónica
- mecánica
- financiera
- alimentaria
- hierro y acero
- farmacéutica
- astilleros
- textil
- capitales
- princ. poblaciones
- aeropuerto internac.
- principales carreteras
- princ. áreas industr.

La antigua colonia británica de Hong Kong fue devuelta a China en 1997. Esto fue el comienzo de un nuevo capítulo en la historia del pequeño territorio. Una vibrante mezcla de culturas orientales y occidentales, la próspera industria textil y las actividades electrónica y financiera han producido un enorme crecimiento y gran prosperidad desde los años 50.

Taiwán es uno de los "tigres económicos" del Pacífico. Está especializado en industrias de alta tecnología y electrónica.

Sistemas de transporte

El Gran Canal de China *(Da Yunhe)*, construido en el siglo XIII, es el canal artificial más largo del mundo con 1.770 km, desde Beijing a Hangzhou. A pesar de los trabajos de restauración, no todo el canal es navegable.

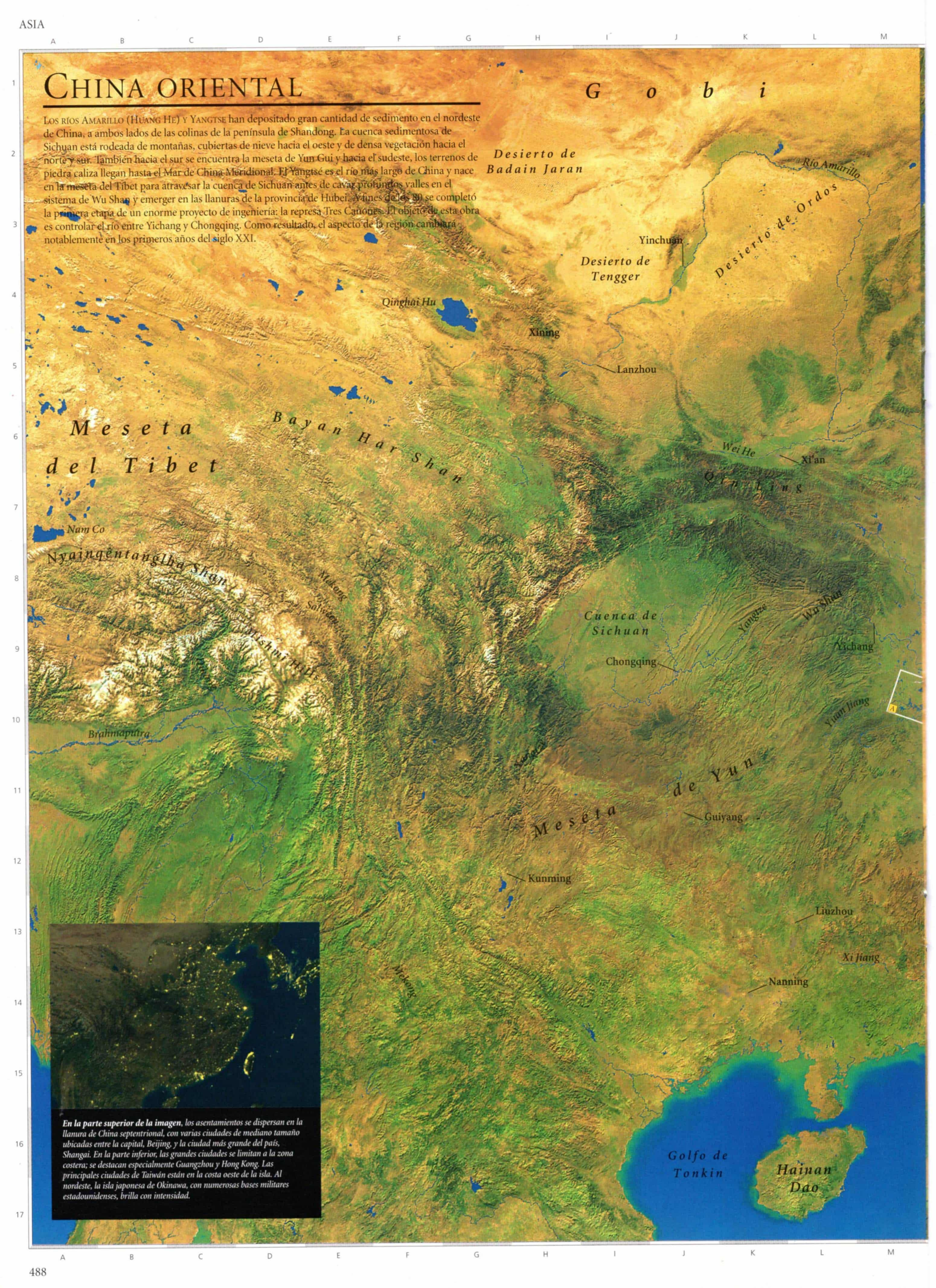

China oriental

Los ríos Amarillo (Huang He) y Yangtse han depositado gran cantidad de sedimento en el nordeste de China, a ambos lados de las colinas de la península de Shandong. La cuenca sedimentosa de Sichuan está rodeada de montañas, cubiertas de nieve hacia el oeste y de densa vegetación hacia el norte y sur. También hacia el sur se encuentra la meseta de Yun Gui y hacia el sudeste, los terrenos de piedra caliza llegan hasta el Mar de China Meridional. El Yangtsé es el río más largo de China y nace en la meseta del Tíbet para atravesar la cuenca de Sichuan antes de cavar profundos valles en el sistema de Wu Shan y emerger en las llanuras de la provincia de Hubei. A fines de los 80 se completó la primera etapa de un enorme proyecto de ingeniería: la represa Tres Cañones. El objeto de esta obra es controlar el río entre Yichang y Chongqing. Como resultado, el aspecto de la región cambiará notablemente en los primeros años del siglo XXI.

***En la parte superior de la imagen**, los asentamientos se dispersan en la llanura de China septentrional, con varias ciudades de mediano tamaño ubicadas entre la capital, Beijing, y la ciudad más grande del país, Shangai. En la parte inferior, las grandes ciudades se limitan a la zona costera; se destacan especialmente Guangzhou y Hong Kong. Las principales ciudades de Taiwán están en la costa oeste de la isla. Al nordeste, la isla japonesa de Okinawa, con numerosas bases militares estadounidenses, brilla con intensidad.*

El lago Dongting se formó cerca de la conjunción de los ríos Xiang y Yuan, 80 km al norte de Changsha en la provincia de Hunan. El agua corre a través del lago y desemboca en el río Yangtse en el nordeste, pero la hidrología de la zona ha cambiado mucho a lo largo de siglos de ocupación humana y actualmente está interrumpida por canales para riego y diques. Los patrones de los campos se distinguen alrededor del lago Datong, en la parte superior izquierda de la imagen, y el arroz es el cultivo más importante de la región.

NORDESTE DE CHINA, MONGOLIA Y COREA

COREA DEL NORTE, COREA DEL SUR, MONGOLIA Y NORDESTE DE CHINA

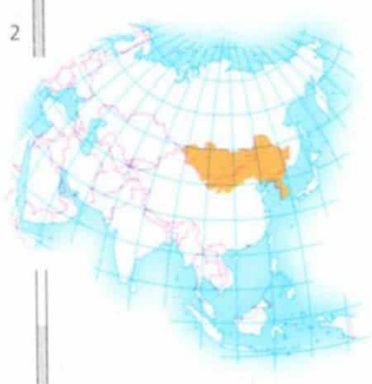

ESTA REGIÓN ha sido, durante siglos, un territorio de fronteras cambiantes y de rivalidad entre potencias coloniales. Mongolia fue el centro del gran imperio mongol de Gengis Khan, en el siglo XIII, mientras que el nordeste de China era dominio de los manchúes, última dinastía reinante en ese país (1644-1911). La riqueza minera y forestal del nordeste contribuyó a convertirla en la principal región de industria pesada. La economía de mercado de Corea del Sur, dirigida por el Estado, tuvo un gran desarrollo en los últimos años y ahora Seúl, su capital, es una de las mayores ciudades del mundo. Corea del Norte, en cambio, mantiene un régimen comunista (ver Cifras de Corea y Mongolia en Cuad. 43).



La estepa euroasiática *se extiende desde la desembocadura del Danubio, en Europa, hasta Mongolia. Los pueblos nómades mongoles han vivido en tiendas de fieltro, llamadas yurtas, durante miles de años.*

REFERENCIAS

POBLACIÓN

- más de 5 millones
- 1 millón a 5 millones
- 500.000 a 1 millón
- 100.000 a 500.000
- 50.000 a 100.000
- 10.000 a 50.000
- menos de 10.000

ALTIMETRÍA

4000m
3000m
2000m
1000m
500m
250m
100m
nivel del mar

ESCALA 1:7.000.000
(proyección: cónica conforme de Lambert)

km 0 25 50 100 150 200
millas 0 25 50 100 150 200

C35/P378

C43/P164

C43/P478

EL PAISAJE

LA LLANURA DE CHINA SEPTENTRIONAL está en gran parte rodeada de montañas, incluyendo los montes Gran y Pequeño Jingan en el norte, y el Changbai Shan, que se extiende hacia el sur hasta la escarpada península de Corea. La amplia meseta esteparia de la región china de Mongolia interior bordea el extremo sudeste del gran desierto de Gobi, que se extiende al oeste a través de la parte sur de ese país. En el noroeste de Mongolia, los montes Altai y varias cadenas menores están intercaladas con cuencas lacustres.

Gran parte de Mongolia *y Mongolia interior es desértica. Al sur y al este hay una región semiárida, que se extiende hasta China.*

El desierto de Gobi *se extiende en Asia central, a través de Mongolia hasta China. No se trata de un desierto de arena, sino de áridas superficies rocosas.*

Los afluentes del río Amur siguen valles en forma de U, a través de los montes Gran Jingan. Estos fueron excavados por glaciares de la época glacial hace 10 millones de años.

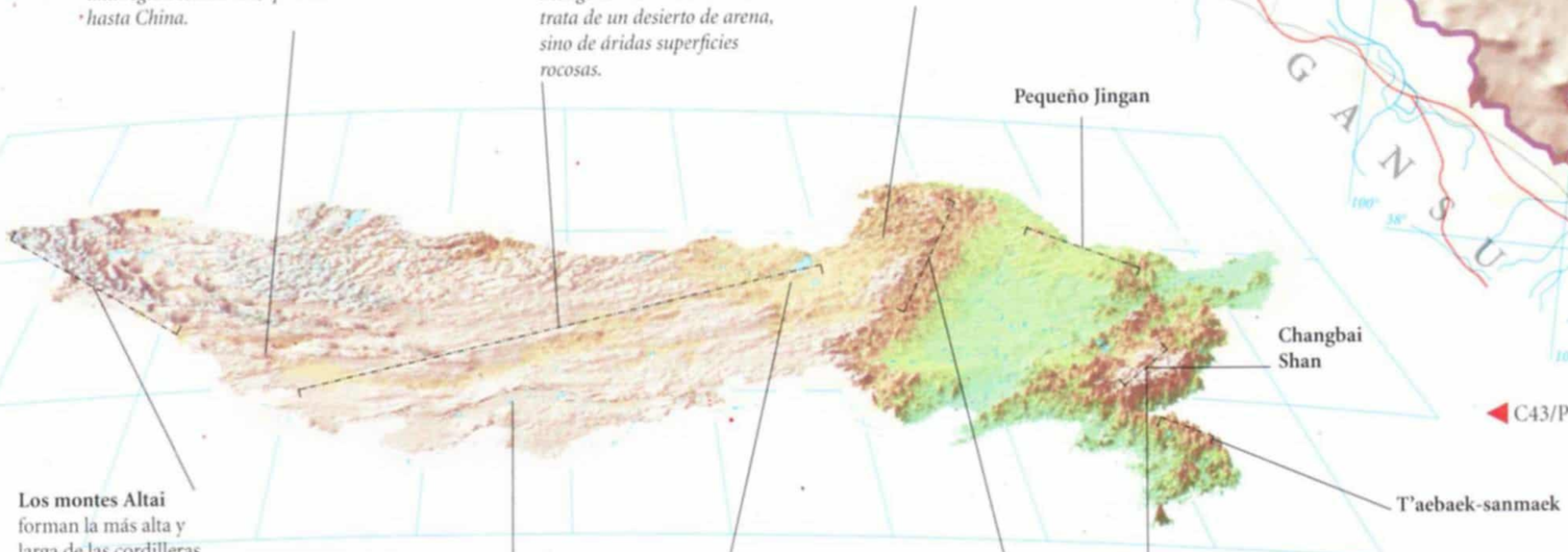

Los montes Altai forman la más alta y larga de las cordilleras que se extienden por Mongolia desde el noroeste. Es uno de los últimos refugios para el leopardo de las nieves, una especie en peligro de extinción.

El río Huang He corre alrededor del desierto de Ordos, aportando agua a una región que, de otra manera, sería improductiva.

Columnas de roca basáltica sobresalen, en grupos ocasionales, de la supeficie del Gobi oriental. Su forma regular hexagonal es el resultado del enfriamiento brusco de material volcánico ascendido del subsuelo.

Montes Gran Jingan

Un lago de cráter ocupa la cumbre nevada (2.750 m) del extinto volcán Paektu-san, el pico más alto del Changbai Shan.

La boscosa *cordillera de T'aebaek-sanmaek forma la columna dorsal de la península de Corea. Va de norte a sur a lo largo de la costa oriental.*

INDUSTRIA Y TRANSPORTE

LA ECONOMÍA PLANIFICADA DE COREA DEL NORTE está orientada, en especial, a la industria pesada. Corea del Sur tiene una economía más diversificada, que incluye textiles, acero, electrónica y una de las mayores industrias navales del mundo. El gran potencial de recursos mineros de Mongolia y Mongolia interior permanece casi sin explotar. En la región industrial alrededor de Shenyang se produce hierro, acero, productos químicos y cemento a gran escala.



***Ulan Bator**, capital de Mongolia, conserva muchas huellas de la planificación centralizada de estilo soviético, como resultado de la asistencia económica de la URSS después de la independencia de Mongolia en 1924.*

SISTEMAS DE TRANSPORTE

Liaoning posee la más completa red ferroviaria de China, legado de la ocupación japonesa de Manchuria, a principios de siglo. Los ferrocarriles se utilizan, sobre todo, para el transporte de mercaderías.

Actividades económicas e infraestructura

- automotriz
- química
- carbón
- electrónica
- mecánica
- financiera
- alimentaria
- hierro y acero
- farmacéutica
- astilleros
- textil
- capitales
- princ. poblaciones
- aeropuerto internac.
- principales carreteras
- princ. áreas industr.

***Mientras Corea del Norte** ha mantenido su aislamiento político y económico, Corea del Sur es una economía abierta, con un intenso comercio internacional. A pesar de la crisis de 1997, Corea del Sur experimentó un enorme crecimiento, convirtiéndose en uno de los "tigres asiáticos".*

C35/P378

C44/P486

UTILIZACIÓN DEL SUELO Y EL MAR

MONGOLIA Y MONGOLIA INTERIOR dependen de la ganadería y sólo un 1% de la superficie está cultivada. En el nordeste de China se produce trigo, maíz, soja y remolacha azucarera. El clima frío limita la variedad de los cultivos y grandes superficies montañosas están cubiertas de bosques. El arroz es el alimento básico de Corea del Norte y del Sur. Este último es uno de los primeros países de pesca oceánica.

Utilización del suelo y el mar

- caprino
- porcino
- ovino
- maíz
- pesca
- arroz
- soja
- rem. azucar.
- trigo
- capitales
- princ. pobl.
- pastos
- cultivos
- bosque
- reg. montañosas
- desierto

Nordeste de China, Mongolia y Corea

El frío y rocoso desierto de Gobi abarca gran parte del sur de Mongolia y de la región autónoma china de Mongolia interior (*Nei Mongol Gaoyuan*). Al sudoeste, grandes dunas de arena aparecen en el desierto de Badain Jaran. El río Amarillo, en tanto, aporta agua a grandes zonas del desierto en su paso hacia el norte. El noroeste de Mongolia es seco, entre los montes Hangayn y Altai, frontera oeste con China. La región central es una estepa de pasturas, con cordones montañosos cubiertos de bosques. En tanto, el Valle de los Lagos es una cuenca vacía ubicada entre los Altai y los Hangayn. Por otra parte, e el río Amarillo sigue la línea del desierto de Gobi en Mongolia interior. Sus aguas se dividen en varios cursos entre el canal principal y las montañas Helan, en el sur y las Lang en el norte.

Lago Baikal
Lago Uvs
Lago Hövsgöl
Lago Zaysan
Lago Hyargas
Lago Charus
Lago Har
Lago Ulungur
Lago Dörgön
Orhon Gol
Dzavhan Gol
Montes Hangayn
Montes Altai
Ulan Bator
Cuenca de Dzungaria
Tien Shan
Bogda Shan
Govi Altayn Nuruu
Depresión de Tupan
Lago Bostel
Desierto de Badain Jaran
Lang Shan
Ulansuhai Nur
Qilian Shan
Desierto de Tengger
Helan Shan
Desierto
Yinchuan
Lago Quinghai
Xining
Río Amarillo
Lanzhou
Bayan Har Shan
Wei He

La capital de Corea del Sur, Seúl, se distingue apenas como una zona azul grisáceo a ambos lados del río Han. Cerca de su desembocadura en el Mar Amarillo, el Han recibe al Imjin, que viene desde el nordeste, al sur de la línea de cese del fuego que divide Corea del Norte y Corea del Sur. Kanghwa es la isla más grande ubicada en la desembocadura del Han. La costa septentrional pertenece a Corea del Norte. Al sur se encuentra la ciudad de Inch´on, con varias zonas claras cercanas a la costa que indican la construcción de instalaciones portuarias.

La imagen nocturna *muestra un contraste impresionante en la actividad económica. Ulan Bator y las ciudades cercanas a las rutas y líneas ferroviarias del valle de Orhon Gol son las únicas fuentes de luz en Mongolia. En el nordeste de China, una extensa red ferroviaria comunica las ciudades mineras e industriales. Corea del Sur, económicamente más dinámica, brilla en contraste con Corea del Norte, comunista, donde la capital, Pyongyang, es la única fuente de luz significativa.*

CHINA EN CIFRAS



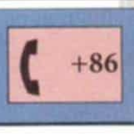

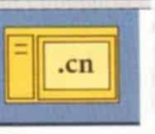

NOMBRE OFICIAL: REPÚBLICA POPULAR CHINA | CAPITAL: BEIJING (PEKÍN) | POBLACIÓN: 1.300 MILLONES | MONEDA: YUAN | IDIOMAS: CHINO MANDARÍN

China tiene fronteras con 14 países y al este, una larga costa sobre el Océano Pacífico. Este país abarca una enorme extensión de Asia oriental (9.396.960 km2) y está dominado por mesetas. Las montañas del sudoeste incluyen la meseta del Tíbet, los montes Tien Shan separan las cuencas de Tarim y Dzungaria y las regiones bajas del este albergan dos tercios de la población. China fue liderada por Mao Tse Tung desde la fundación de la República Popular, en 1949, hasta su muerte, en 1976. Tras la reforma agrícola, la Revolución Cultural y la apertura económica iniciada a fines de los 70, el país se transformó en una potencia industrial y nuclear. En la actualidad avanza a pasos agigantados hacia una economía de mercado, pero la liberalización política no lleva el mismo ritmo y sus gobernantes mantienen el régimen de partido único, como lo hizo Deng Xiaoping, que murió en 1997. Después de recuperar Hong Kong y Macao, el gobierno dio algunas señales para la reunificación con Taiwán.

RANKING MUNDIAL

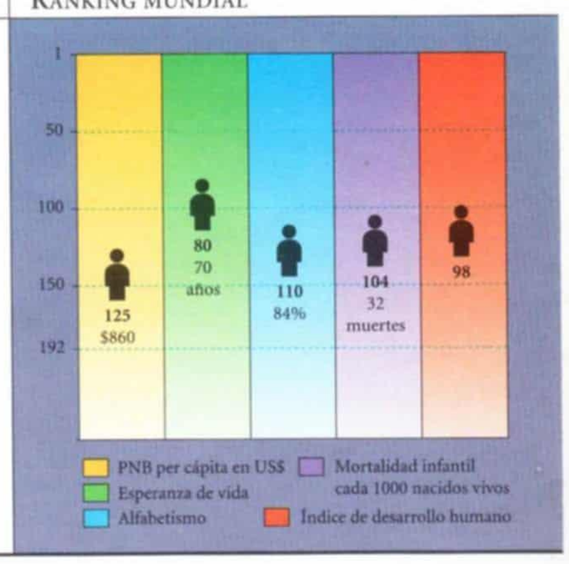

CLIMA

El norte y oeste de China son áridos o semiáridos, caracterizados por grandes variaciones de temperatura. El sur y sudeste son más húmedos, con precipitaciones regulares. Las inundaciones y las sequías pueden ser muy graves.

TRANSPORTE

Chek Lap Kok, Hong Kong
28 mill. de pasajeros

3.175 buques

LA RED DE TRANSPORTES

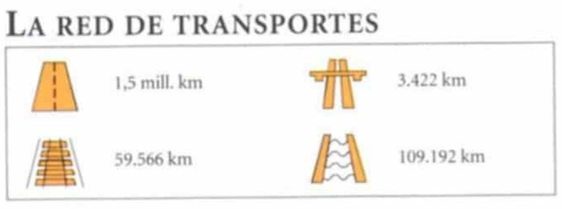

Las carreteras y ferrocarriles fueron ampliados a partir de 1949 para crear una red nacional. El transporte marítimo crece a un índice del 30% anual mientras que el fluvial lleva el 33% de las cargas nacionales. La bicicleta sigue siendo el principal medio de transporte de los chinos.

TURISMO

23,7 mill. de visitantes

Creció 9% (1994-1997)

Al eliminarse las restricciones de ingreso luego de la década de 1980, el turismo creció significativamente. Hong Kong es la puerta de entrada al país. Si bien los visitantes tienen acceso a casi todo el territorio -en particular el Tíbet- algunas zonas, como Xinjiang, siguen restringidas.

POBLACIÓN

Mandarín, wu, cantonés, hsiang, min, hakka, kan

135/km2

POBLACIÓN URBANA Y RURAL

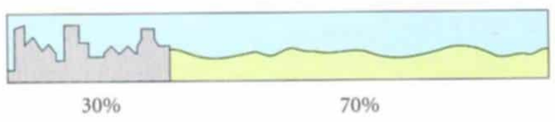

RELIGIÓN

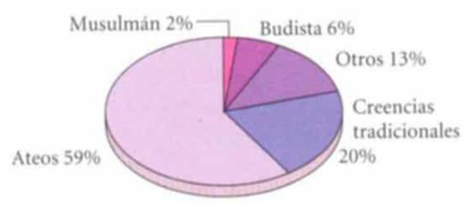

GRUPOS ÉTNICOS

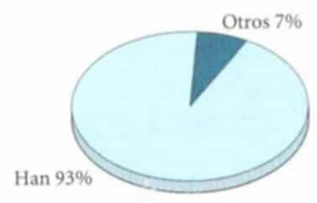

Casi 93% de la población -1.200 millones de personas- es de origen *han* y 92 millones pertenecen a 55 minorías reconocidas. Muchas de estas minorías tienen significado político porque, como los mongoles, tibetanos, musulmanes y uygurs, viven en zonas fronterizas estratégicas. Los han son mayoría en Xinjiang y Mongolia interior (Nei Mongol Zizhiqu). En la práctica, China es una sociedad patriarcal y varias generaciones tienden a vivir en el mismo hogar.

POLÍTICA

1998/2003

Jiang Zemin

Congreso Popular Nacional 2979 miembros

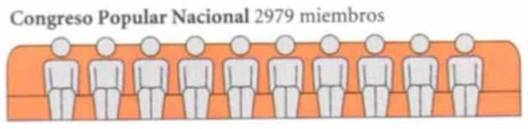

El Partido Comunista Chino es el único autorizado legalmente.

China es un Estado dominado por el Partido Comunista Chino (PCC) que tiene 52 millones de miembros.

El Congreso Popular Nacional, electo indirectamente cada cinco años, es el órgano supremo de poder y designa al presidente y al Consejo de Estado Ejecutivo, encabezado por el primer ministro. Pero el poder central, en realidad, está en manos de los 22 integrantes del Politburó del PCC y, en particular, en su comité de siete miembros.

La muerte de Deng Xiaoping marcó el fin del dominio de los "inmortales", que participaron en la larga marcha de Mao Tse Tung (1934-5). Las protestas a favor de la democracia en 1989, que terminaron con la represión de Plaza Tiananmen, permitieron retener el control a los conservadores liderados por Li Peng.

Deng, arquitecto de las reformas económicas, trabajó para formar alianzas a fin de promover sus ideas y sus seguidores. Uno de ellos, Jiang Zemin, consolidó su posición como presidente y secretario general del PCC desde la muerte de Deng.

Los cambios económicos, entre ellos la transferencia de gran parte del sistema estatal a manos privadas, es un reto a la capacidad de los comunistas para conservar el poder. Hasta ahora, el PCC no ha permitido que aflore la oposición política.

Las relaciones con Occidente mejoraron en los 90. China tiene un status comercial preferencial con EE.UU. e importantes contactos económicos y militares con Rusia. En los últimos años, también han mejorado sus vínculos políticos con Vietnam, país con el que normalizó relaciones, y más allá de antiguas disidencias, con Corea del Sur y Japón.

ECONOMÍA

US$ 1.055.000 millones

8,28 yuan

Ranking mundial del PNB	7°
PNB per cápita	US$ 860
Balanza de pagos	US$ 29,7millones
Inflación	2,3%
Desempleo	3%

El paso hacia una economía de mercado fue acelerado desde los '80, en particular en el sur, donde la liberalización avanzó bastante. El crecimiento tuvo que ser demorado en varias oportunidades para controlar la inflación. El Noveno Plan Quinquenal (1996-2000) apuntó al crecimiento intensivo más que al extensivo, mientras el gobierno mantuvo un estricto control. En 1997, el congreso del PCC dio un gran impulso a la privatización de sectores controlados por el Estado.

RECURSOS

33 mill. de toneladas

2,8 millones

137,7 mill. vacunos
485,7 mill. porcinos
118,2 mill. ovinos

Carbón, petróleo, gas, sal, hierro, titanio.

China domina la producción mundial de molibdeno, titanio y tungsteno porque tiene los mayores depósitos de estos minerales. También es el mayor productor de carbón, con reservas de casi 800.000 millones de toneladas, en su mayoría en Shanzi y Sichuan.

El arroz es el cultivo más importante. China es el primer productor mundial de arroz, que forma la base de la dieta nacional. Su cultivo se complementa con los de trigo y legumbres. Este país también se destaca como potencia pesquera.

CUIDADO DEL AMBIENTE

6%

Bajo

ACUERDOS SOBRE AMBIENTE

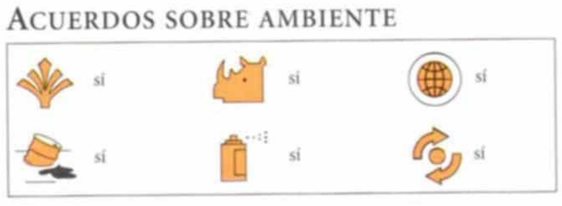

El clima y la geología hacen que los desastres naturales sean frecuentes. Sin embargo, su impacto suele ser agravado por acciones humanas. Durante la década de 1950 la sequía provocó hambruna y las características de los sistemas de construcción aumentaron las bajas durante el terremoto de Tangshan en 1976, cuando murieron unas 500.000 personas.

DEFENSA

US$ 36.600 millones

Subió 2% en 1997

FUERZAS ARMADAS

El proceso de modernización incluye recortes en el presupuesto y en el poder de los militares. China cuenta con la bomba de neutrones y es un importante exportador de armas.

EDUCACIÓN

84%

5,8 mill. de estudiantes

El gobierno establece nueve años de educación. Pese a la expansión de la educación desde 1949, el analfabetismo y el semianalfabetismo todavía son significativos. El índice escolar es menor en las zonas rurales y entre las mujeres, un 25% de ellas analfabetas.

SALUD

1 cada 629 personas

Enfermedades cardiovasculares y diarreas, cáncer, tuberculosis.

La combinación de las prácticas tradicionales con la medicina occidental se usa para llegar a las regiones más remotas. El sistema en el cual el Estado daba empleo a todos estaba acompañado de un esquema de salud pública gratuito. La esperanza de vida en China es similar a la de muchas naciones más ricas.

TEMAS DEL PAÍS

El gobierno chino abrió una puerta de diálogo para la reunificación con Taiwán, al que históricamente consideró una "provincia rebelde", en los primeros meses del 2000. El anuncio de esta actitud estuvo dirigido al nuevo presidente taiwanés, Chen Shui-bian. El cauteloso mensaje conciliador, sin embargo, fue acompañado de la clásica amenaza china: si la isla no reconoce el principio de "una sola China", el "desastre" de la guerra sería inevitable. En junio del 2000, a un mes de asumir el gobierno de Taiwán, Chen Shui-bian aceptó el principio de "una China con dos sistemas" que antes había rechazado. Este principio fue clave para la recuperación china de Hong Kong.

LAS ZONAS DEL CAMBIO ECONOMICO

Las reformas económicas impulsadas por Deng Xiaoping desde 1978 permitieron la apertura de China a las empresas extranjeras. En un primer momento, se establecieron varias zonas con regímenes fiscales especiales. Luego, esta característica fue ampliada a otras ciudades a lo largo de la franja costera y del interior y esto incentivó las inversiones.

La creación de cinco Zonas Económicas Especiales fue la piedra fundamental de la reforma. La ubicación de ellas demuestra el interés por atraer las inversiones de unos 30 millones de chinos que se encuentran en el extranjero, en particular en Hong Kong y Taiwán, y cuyos ancestros viven en Guangdong y Fujian.

Veinte años después de esta iniciativa las inversiones extranjeras representaban más de US$ 45.000 millones, una cifra muy superior a la recibida por cualquier otro país, salvo Estados Unidos. Luego, el impulso inversor comenzó a bajar por primera vez en una década.

La mayoría de las inversiones se dirigen hacia la Franja Costera Abierta, que abarca 14 ciudades, desde Dalian al norte, hasta Zhanjiang y Beijing, al sur, que fueron seleccionadas a mediados de los '80 por su papel doble como "vitrinas" que se abrían al mundo exterior y "radiadores" para difundir el desarrollo de una economía orientada hacia las exportaciones.

Una de las zonas con mayor desarrollo es el gran puerto de Shanghai, donde, en 1990, volvió a abrirse la Bolsa. Los inversionistas de la zona de Pudong, disfrutan de un trato mucho más favorable que en las ZEE, teniendo incluso el derecho de vender productos y servicios financieros.

Pudong atrae a grandes compañías transnacionales que desean desembarcar en el enorme mercado chino: General Motors, NEC, Sharp, Hitachi, Siemens, Unilever, BASF y Pilkington, entre otras. Esta zona también es la "cabeza del dragón" para una cadena de ciudades abiertas, que se extiende desde el valle del río Yangtse, donde a partir de 1990 se comenzó a fomentar la inversión extranjera. Posteriormente, en 1992, China estableció un nuevo grupo de ciudades abiertas, esta vez en zonas alrededor de sus fronteras con Rusia, Mongolia, Kazajstán, Myanmar (Birmania) y Vietnam, para desarrollar la infraestructura y promover el comercio y el crecimiento de industrias y actividades orientadas hacia las exportaciones.

La provincia de Guangdong, con Guangzhou y Shenzhen en el centro, promete convertirse en la mayor región industrial de Asia. Una de cada diez de las 500 mayores empresas transnacionales ya ha invertido en el Distrito de Desarrollo Económico y Técnico de Guangzhou. Shenzhen, entre tanto, se convirtió en la ciudad más rica de China y es la primera en vender al público las viviendas que antes proporcionaba el Estado. Se busca su desarrollo como la ciudad de la ciencia y la tecnología, y se la ha dotado de parques, circuitos para peatones, distracciones cívicas y una sofisticada infraestructura de comunicaciones, aunque su incentivo original de ofrecer concesiones impositivas a los inversionistas fue eliminado.

El éxito de Shenzhen contrasta con la recesión de Hong Kong a partir del fin del mandato británico en 1997. Como colonia británica, Hong Kong tuvo un gran desarrollo gracias a las industrias textil y electrónica, pero se consolidó como centro comercial y financiero. Este rol se mantuvo en virtud de su clasificación como Región Administrativa Especial.

Se estima que la población de Hong Kong es de seis millones en sólo 1.095 km2. La Ley Básica, basada en el concepto "un país, dos sistemas", garantiza un máximo nivel de autonomía durante 50 años. En 1998, pese al retroceso económico, la renta per cápita fue de 22.200 dólares. Su gobierno, dirigido por Tung Chee Hwa, nombrado por las autoridades chinas, tiene frecuentes disputas con el Consejo Legislativo desde que el opositor Partido Democrático ganó las elecciones en mayo de 1998. El inglés y el chino son las lenguas oficiales y el dólar de Hong Kong, que puede ser cambiado libremente, es la moneda local.

Macao, la otra región administrativa especial, dejó de ser colonia portuguesa en diciembre de 1999. Es puerto libre, tiene moneda propia (el pataca) dos idiomas oficiales (chino y portugués), una Asamblea Legislativa parcialmente elegida, y está protegida por la misma fórmula que se aplica en Hong Kong. Está previsto que Macao extienda su territorio en un 20% cuando esté listo el proyecto de los lagos Nam Van. Su población que, según el censo de 1996, era de 414.128 habitantes, incluyendo más de 100.000 portugueses, tenía una renta per cápita de 7.300 dólares pero la economía, basada en el turismo y los juegos de azar, últimamente comenzó a retroceder.

TAIWÁN EN CIFRAS







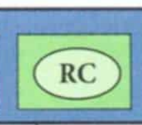





Nombre oficial: República de China (Taiwan) | Capital: Taipei | Población: 21,5 millones | Moneda: Dólar taiwanés Idioma: Chino Mandarín

El territorio insular de Taiwán se encuentra 130 kilómetros al sudeste de China continental y ocupa 36.179 km2. Conocida anteriormente como Formosa, la República de China fue establecida en 1949 por Chiang Kai Shek, que había sido expulsado del gobierno de Pekín por los comunistas. En la actualidad, Beijing considera a Taiwán como una "provincia rebelde" y la mayoría de los países acepta los reclamos de la República Popular China sobre su soberanía. La isla está dominada por una región montañosa. Las tierras bajas son muy fértiles, con grandes extensiones dedicadas al arroz y muy pobladas. En las últimas décadas se ha convertido en un importante centro industrial, destacándose el sector de la electrónica. El Partido Nacional de China (*Kuomintang*), permaneció en el poder desde 1949 hasta el 2000. Ese año, Chen Shui-bian, del Partido Democrático Progresista, fue elegido como nuevo presidente. Chen es un ferviente promotor de la independencia definitiva de Taiwán.

Ranking mundial

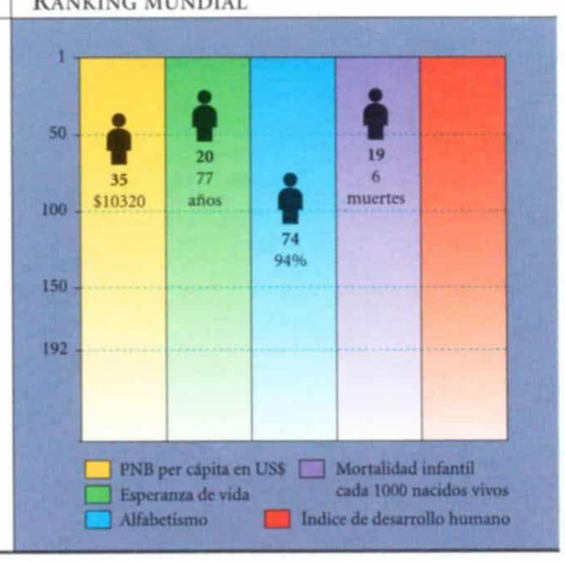

POBLACIÓN

Chino amoy, hakka y mandarín

666/km2

La mayoría de la población es han y desciende de los inmigrantes de la dinastía Ming, de China continental, que llegaron a la isla en 1644. Los 100.000 nacionalistas que arribaron en 1949 se establecieron como la clase gobernante y ocuparon los empleos más prestigiosos del sector público, provocando resentimiento entre la población local. Sin embargo, al envejecer la clase gobernante, la población local tuvo mayor acceso a la política.

Al igual que en el resto del sudeste asiático, la familia extendida tiene gran peso. Sin embargo se registra una tendencia hacia las familias nucleares debido a los problemas de vivienda. Las mujeres no tienen gran representación en el proceso político pero se destacan como empresarias y en cargos públicos.

POLITICA

Cámara Alta 1996/2000
Cámara Baja 1998/2001

Chen Shui-bian

Entre 1949 y 1986, el Partido Nacional de China (*Kuomingtang*)dominó la escena política. En 1986, reformas políticas mediante, se estableció un sistema multipartidario efectivo. Así, Lee Teng-hui fue el primer presidente elegido en forma directa.

En marzo del 2000, la elección de Chen Shui-bian, del Partido Democrático Progresista, puso fin a medio siglo de hegemonía del *Kuomingtang*. Este partido, sin embargo, mantiene el dominio del Parlamento, con 123 de los 225 legisladores.

Durante la presidencia de Lee(1988-1996) hubo gestos de acercamiento hacia China continental que intensificó sus reclamos de soberanía tras la devolución de Hong Kong. Ahora China habla de un trato "de igual a igual" (ver Pág. 494).

ECONOMIA

US$ 247.000 millones

32,67-32,22 dólares taiwaneses

Ranking mundial del PNB	20°
PNB per cápita	US$ 10.320
Balanza de pagos	US$ 4,8 millones
Inflación	3%
Desempleo	3%

Es una de las economías más exitosas aunque ya pasó la era de mayor crecimiento. Taiwán salió prácticamente ilesa de la grave crisis económica que sumió a la mayoría de los países asiáticos entre 1997 y 1998. La competencia de los países en desarrollo con bajos costos de producción dictamina una difícil transición a las actividades de servicios. El plan de seis años refleja un fuerte elemento de dirección estatal y las inversiones en el extranjero incluyen 60% de ellas en China desde 1990.

EDUCACIÓN

94%

795.547 estudiantes

El sistema educativo se basa en los mismos principios del de China y se inspira en las reformas propuestas por Bertrand Russell y John Dewey en 1922. El régimen es estricto y tiene numerosos exámenes. La asistencia al nivel terciario es una de las más altas del mundo. Muchos jóvenes estudian en Estados Unidos.

SALUD

1 cada 629 personas

Enfermedades cerebrovasculares y cardíacas, hipertensión.

La mayoría de los servicios de salud son privados y funciona un complejo sistema de seguros médicos. La población tiene una gran esperanza de vida, similar a la de Suecia o Japón

Clarín

DORLING KINDERSLEY

GRAN ATLAS

Clarín 2000

la tierra desde el satélite

45 ASIA

JAPON

REGION SUDESTE Y FILIPINAS

CIFRAS

Biblioteca Clarín
Invitación al saber

JAPÓN

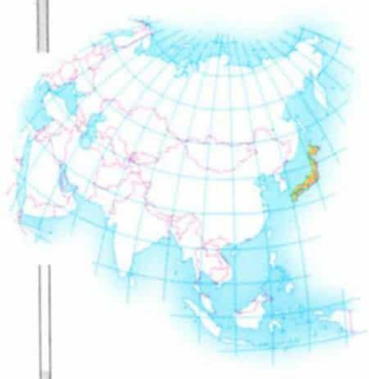

DESDE EL FINAL de la Segunda Guerra Mundial, Japón se ha convertido en una de las naciones más dinámicas y en una de las potencias económicas mundiales. El país consiste en una cadena de más de 4.000 islas que forman un gran arco que va de nordeste a sudoeste del Océano Pacífico. Las cuatro islas principales, Hokkaido, Honshu, Shikoku y Kyushu, albergan a la mayoría de sus casi 126 millones de habitantes. Sin embargo, las características montañosas de la región central hacen que las ciudades estén en la costa. Una franja industrial densamente poblada se extiende a lo largo de gran parte de la costa sur de Honshu e incluye Tokio, la capital. A pesar del espectacular desarrollo económico y de la creciente occidentalización de sus ciudades, Japón conserva una singular cultura, que se refleja en los alimentos tradicionales, códigos de conducta, el sintoísmo, religión única, y la reverencia al emperador.

UTILIZACIÓN DEL SUELO Y DEL MAR

AUNQUE SÓLO EL 11 % DEL JAPÓN es cultivable, el sustancial apoyo del gobierno, el clima favorable y métodos intensivos permiten que el país sea prácticamente autosuficiente en la producción de arroz. El norte de Hokkaido, la mayor y más productiva región agrícola, tiene un terreno abierto y un clima similar al del medio oeste de EE.UU. y produce más de la mitad de la demanda japonesa de cereales. Los agricultores son estimulados a diversificar los cultivos de frutas, hortalizas y trigo, así como la ganadería.

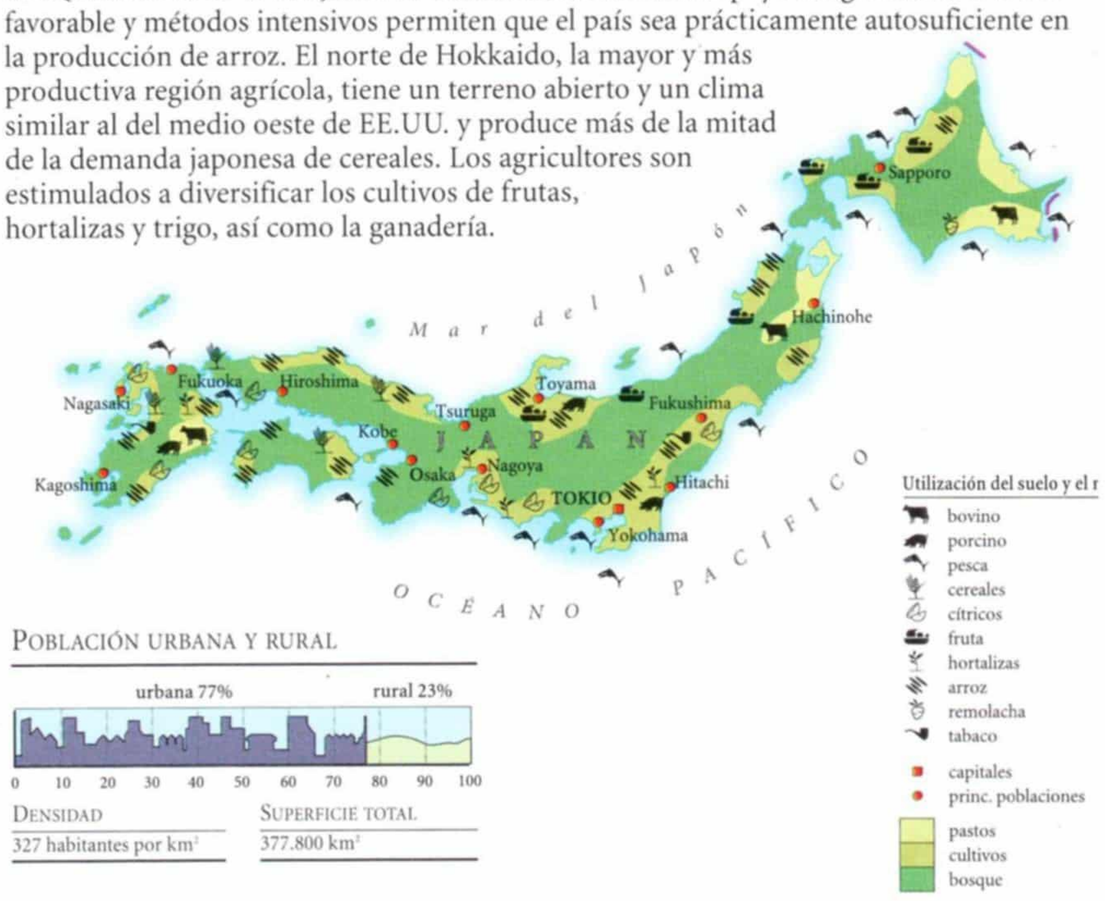

POBLACIÓN URBANA Y RURAL

DENSIDAD	SUPERFICIE TOTAL
327 habitantes por km²	377.800 km²

C30/P322

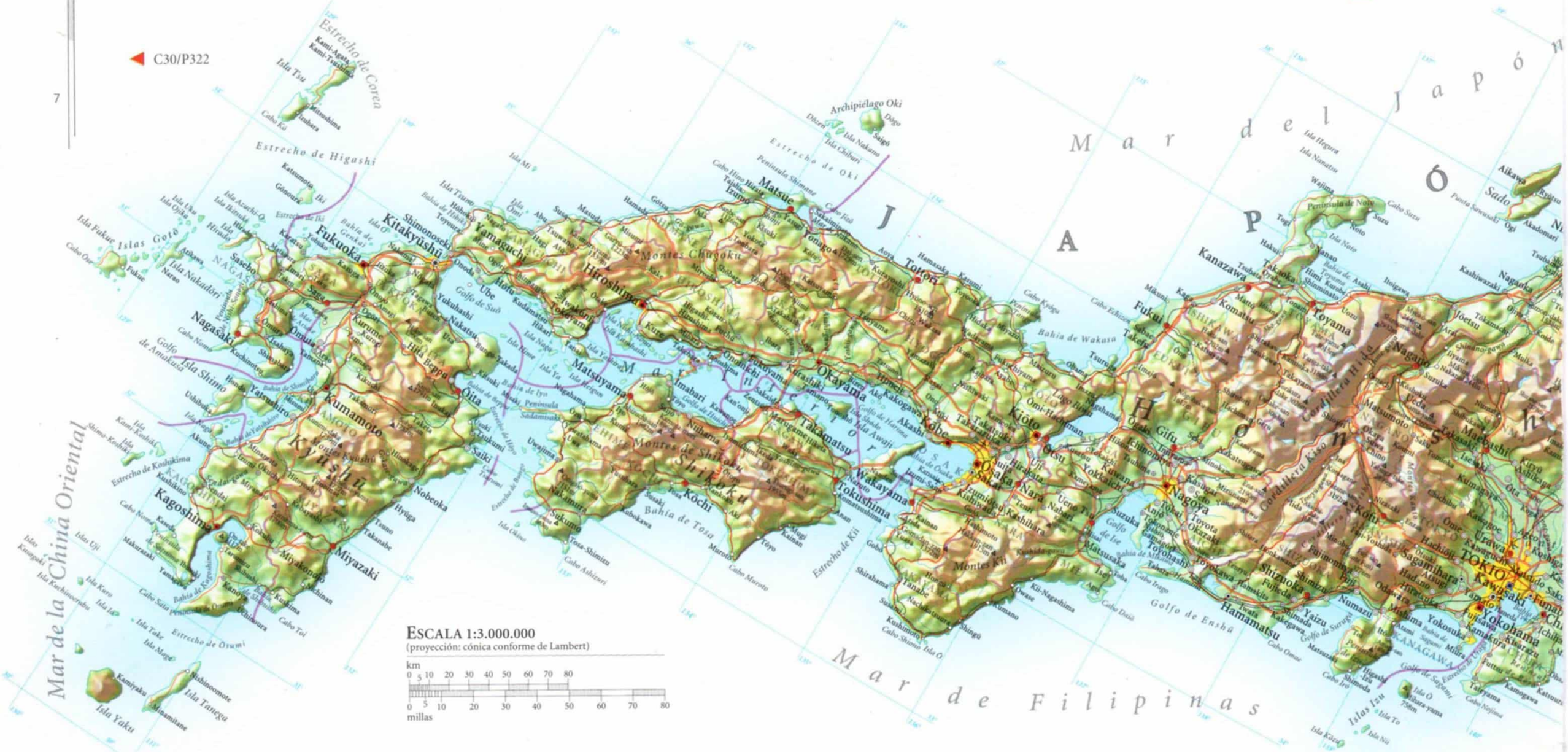
Estrecho de Corea
Estrecho de Higashi
Archipiélago Oki
Estrecho de Oki
Mar del Japón
Mar de la China Oriental
Mar de Filipinas
Fukuoka
Kitakyushu
Shimonoseki
Yamaguchi
Hiroshima
Matsue
Tottori
Kanazawa
Toyama
Nagasaki
Kumamoto
Kagoshima
Miyazaki
Matsuyama
Kochi
Tokushima
Wakayama
Kobe
Osaka
Kioto
Nagoya
Gifu
Fukui
Nagano
Kofu
Shizuoka
Hamamatsu
Yokohama
TOKIO
Maebashi
Sendai
Aomori
Montes Chugoku
Montes Shikoku
Montes Kii
Cordillera Hida
Cordillera Kiso
Kyushu
Islas Goto
Islas Izu
Golfo de Ise
Golfo de Enshū
Bahía de Wakasa
Bahía de Tosa
Golfo de Suō
Isla Yaku
Isla Tanega
Isla Sado
Isla Hegura
Isla Noto
Isla Tsu
Isla Shimo
Isla Fukue
Isla Nakadōri
Isla Niijima
Isla Kōzu
Isla Hachijō
Isla Chichijima
Isla Kamiyaku
Isla Minamitane
Isla Tanegashima
Isla Kuchinoerabu
Isla Kuro
Isla Take
Isla Mage
Isla Ōsumi
Isla Tsushima
Isla Iki
Isla Ōki
Isla Sado

***Durante el siglo XX** han emergido varios nuevos volcanes en Japón, emplazados al lado de conos como éste, en el Parque Nacional de Aso-kuju, en la isla de Kyushu, que ahora está inactivo y cubierto de hierba.*

C30/P318

C326/P346

REFERENCIAS

POBLACIÓN

- más de 5 millones
- 1 millón a 5 millones
- 500.000 a 1 millón
- 100.000 a 500.000
- 50.000 a 100.000
- 10.000 a 50.000
- menos de 10.000

ALTIMETRÍA

- 3000m
- 2000m
- 1000m
- 500m
- 250m
- 100m
- nivel del mar

Islas Kuriles

Isla Iturup

(Administrado por la Federación Rusa, reclamado por Japón)

Mar de la China Oriental

Islas Ryukyu (Nansei-shotō)

Archipiélago de Amami

Isla Amami-Ō

Naze

Archipiélago de Okinawa

OKINAWA

Okinawa

Naha

KAGOSHIMA

Mar de Filipinas

ESCALA 1:3.250.000

0 10 20 40 km

0 10 20 40 millas

TŌKIO

Chiba

Yokohama

Kōfu

Shizuoka

Islas Izu

Islas Ogasawara

Archipiélago de Kazan

Mar de la China Oriental

Archipiélago de Sakishima

Islas Miyako

Islas Yaeyama

OKINAWA

Mar de Filipinas

ESCALA 1:3.250.000

0 10 20 40 km

0 10 20 40 millas

LOCALIZADOR DE MAPAS

CHINA

COREA DEL NORTE

COREA DEL SUR

Mar del Japón

JAPÓN

OCÉANO PACÍFICO

Mar de la China Oriental

Mar de Filipinas

Islas Ryukyu

Islas Izu

Islas Ogasawara

Archipiélago Kazan

Islas Sakishima

TAIWAN

EL PAISAJE

LAS ISLAS JAPONESAS están en el Cinturón de Fuego del Pacífico y forman una serie de arcos bien definidos. En términos geológicos, el paisaje, muy montañoso, es de formación reciente. Las erupciones volcánicas y los terremotos siguen modelando el terreno y sacudiendo el país. No existe una sola cadena montañosa continua: el relieve consiste en muchos pequeños bloques separados por llanuras y seccionados por numerosos valles fluviales.

***El Fuji** es el pico más alto de Japón: se eleva a 3.776 m sobre la llanura de Kanto, en la región central de Honshu. La tierra llana a sus pies es adecuada para cultivos como el té. Al igual que otras montañas japonesas, se la considera sagrada.*

Varios de los ríos que nacen en las regiones volcánicas del nordeste de Honshu son de tal acidez que el agua no es adecuada para riego ni para consumo.

Las islas largas, estrechas y de laderas escarpadas que constituyen Japón dan lugar a numerosos ríos cortos de curso rápido. El más largo es el Shinano-gawa, de 367 km.

Las calderas son cráteres de volcanes y planos. En Japón, muchas calderas están ocupadas por lagos, como el Towada, al norte de Honshu.

El mar Interior es el resultado del hundimiento de bloques, que ha permitido que el agua del mar invadiera la región entre el norte de Shilkoku y el oeste de Honshu.

En Japón hay más de 60 volcanes activos, como el Asahi-dake, el pico más alto de Hokkaido. Esto representa más del 10% del total mundial.

La elevación de la costa del Pacífico de Honshu ha dejado fenómenos típicos como playas elevadas, algunas situadas a 300 m sobre el nivel del mar.

En gran parte de Kyushu, la costa se hunde, lo que crea un litoral muy recortado. En algunos lugares, antiguas cumbres apenas son visibles por encima del nivel actual del mar.

Los fuertes vientos del noroeste. que soplan en la costa durante el invierno. crean dunas de arena que se extienden varios kilómetros a lo largo de las costas occidentales.

El lago Biwa es el mayor del Japón: cubre una superficie de 683 km² en el centro de Honshu. La depresión que ocupa fue creada por fallas en los terrenos.

Japón sufre terremotos casi a diario. Pueden producir desprendimientos rápidos de tierras y enormes olas marinas llamadas *tsunami*. Una de ellas, que se estrelló en el golfo de Sagami en 1923, alcanzó los 12 m.

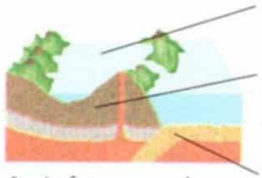

***Japón forma parte** de un arco de islas volcánicas formadas por la placa del Pacífico al deslizarse bajo la euroasiática. Este proceso genera intensas tensiones, descargadas periódicamente en terremotos.*

La bahía de Tokio está casi completamente rodeada de tierras urbanizadas. La ciudad de Tokio se encuentra al oeste del río Ara en el norte, con los centros industriales y portuarios de Kawasaki y Yokohama en el sur. Del lado este se encuentran las ciudades de Chiba y Kisarazu. Gran parte de la línea costera actual es tierra ganada al mar, y se están construyendo islas artificiales usando materiales de relleno, incluyendo basura doméstica y desechos industriales, a pesar de la preocupación por la estabilidad de esta zona de terremotos.

JAPÓN

EN LA IMAGEN SATELITAL se observan accidentes geográficos como los valles de los ríos Yoshino y Tenryu -evidencias de zonas de fallas activas- y el terreno punteado por las formas circulares de varios volcanes, como el nevado monte Fuji, al oeste de la bahía de Tokio. Todas las islas tienen interiores montañosos cubiertos por el verde oscuro de densos bosques. Las montañas centrales de Hokkaido, en el norte, se elevan hasta los 2.000 metros y aparecen cubiertas de nieve en la imagen. Gran parte del territorio habitable ha sido urbanizado y las ciudades más grandes se pueden identificar por su color gris. Los verdes claros y marrones de las tierras cultivadas se distinguen en algunas áreas, especialmente en el norte de Honshu y en Hokkaido.

Sakhalin
Estrecho de La Pérouse
Mar de Ojotsk
Montes Kitami
Sapporo
Península Oshima
Hokkaidō
Cordillera Hidaka
Islas Kuriles
Isla Iturup
Isla Kunashir
Estrecho de Tsugaru
Aomori
Akita
Cordillera Ou
OCÉANO PACÍFICO
Yamagata
Fukushima
Sendai
Honshū
Montes Abukuma
Mito
Chiba
Kisarazu

Por la noche, *los mares que rodean Japón se iluminan con los buques pesqueros que utilizan linternas para atraer a los calamares a la superficie. Esta imagen, construida a lo largo de meses, muestra las zonas de pesca frecuente alrededor de la isla de Tsushima en el estrecho de Corea y en el mar de Japón en el sur. La línea costera de Japón está iluminada por zonas urbanas y numerosas rutas. Las principales áreas urbanas son Tokio, Nagoya y Osaka, todas en la costa sudeste de la isla de Honshu.*



Kobe, el puerto más importante de Japón, fue escenario de un fuerte terremoto en 1995. Ubicada del lado norte de la bahía de Osaka, con la gran ciudad homónima hacia el este, Kobe no está lejos de la zona de fallas del valle de Yoshino, que se distingue atravesando en forma diagonal la parte inferior de la imagen a ambos lados del canal de Kii pasando por el extremo sur de la isla de Awaji. Otros accidentes del paisaje parten del este de Osaka, y son evidencia de la inestabilidad geológica de Japón. En la esquina superior izquierda se observa parte del motor principal del transbordador espacial.

Región sudeste y Filipinas

Camboya, Filipinas, Laos, Myanmar (Birmania), Tailandia y Vietnam

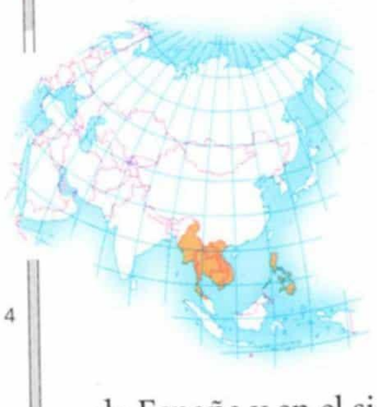

El paisaje de los países del sudeste de Asia continental se caracteriza por montañas con densos bosques cortadas por los anchos valles de cinco grandes ríos. La agricultura sigue siendo la actividad principal para la mayoría de la población, que se concentra en las llanuras aluviales y deltas. Las raíces étnicas y culturales están entrelazadas y dan una identidad distintiva a la región. La intervención extranjera comenzó en el siglo XVI con el inicio del comercio de especias. Camboya, Laos y Vietnam fueron colonias francesas hasta el final de la Segunda Guerra Mundial y Myanmar estuvo bajo control británico. Filipinas fue colonia de España y en el siglo XX, de EE. UU. Sólo Tailandia no fue conquistada por potencias extranjeras. En la actualidad, Tailandia y Filipinas aparecen mejor preparadas para desempeñar un papel importante en el desarrollo económico de la región. Pero Laos y Vietnam también están empezando a modificar sus economías. Camboya, con su continuada inestabilidad política y su destrozada infraestructura, enfrenta un futuro incierto. Myanmar, en tanto, trata de obtener inversiones y poner fin a 30 años de aislamiento (Cifras de Vietnam en Cuad. 43).

Industria y transporte

En los últimos años, las industrias manufactureras han incrementado su importancia en Tailandia, Vietnam y Filipinas. El montaje de artículos eléctricos y electrónicos es cada vez más común en toda la región, lo que beneficia a compañías extranjeras por los bajos costos de la mano de obra y por la mejora de la tecnología. La economía de Myanmar y Camboya se basa todavía en productos agrícolas y en la elaboración de materias primas. El estaño es el metal más importante de la zona. También se explotan níquel, cobre y cromita, pero las cantidades producidas no son significativas a escala mundial. La próspera industria turística de Tailandia es la principal fuente de ingresos de divisas para este país.

Sistemas de transporte

	209.718 km		Ninguna
	11.413 km		32.903 km

El desarrollo del transporte se ha concentrado en la construcción de carreteras. El transporte fluvial y marítimo siguen siendo importantes, aunque se han mejorado los enlaces aéreos, sobre todo en Tailandia y Filipinas.

El paisaje

Una serie de cordilleras se extiende de norte a sur a través de la parte continental. Se formaron por la colisión entre la placa euroasiática y el subcontinente indio, que creó el Himalaya y están separadas por los valles de grandes ríos. Estos, a lo largo de su curso, han depositado sedimentos formando enormes y fértiles llanuras aluviales y deltas. Las 7.000 islas de Filipinas son montañosas y volcánicas, con estrechas llanuras costeras.

***La tala comercial**, aún muy extendida en Myanmar, ha sido suspendida en Tailandia a causa de la excesiva explotación de la selva.*

***Las costas este y oeste** del istmo de Kra son muy diferentes. La costa oeste, levantada por fuerzas tectónicas y expuesta a los rigurosos vientos monzones del sudoeste, está muy erosionada. En la costa este, las corrientes litorales producen formas de sedimentación como barras y lagunas.*

***La ciudad amurallada de Huê,** en Vietnam central, fue construida en el siglo XIX en estilo chino. Tiene muchos monumentos religiosos, como la pagoda de Thien-mu* (foto).

El río Irrawaddy corre de norte a sur y drena las llanuras del norte de Myanmar. Su delta es la principal región arrocera del país.

Hkakabo Razi es el pico más alto del sudeste de Asia. Se eleva a 5.885 m en la frontera entre China y Myanmar.

Las montañas dominan el paisaje de Laos: más del 90% de la superficie está a más de 180 m sobre el nivel del mar. La cordillera Annamita constituye la frontera oriental del país.

El delta del río Rojo, en Vietnam septentrional, está bordeado al norte por montes calizos de laderas abruptas y cumbres redondeadas, característicos de los paisajes karsticos.

Río Salween

Tailandia

Península de Malaca

El Tonlé Sap es un lago de agua dulce que desagua en el delta del Mekong, a través de ese río. Es el mayor lago del sudeste de Asia.

El río Mekong fluye a través de China meridional y Myanmar; luego, en un gran tramo de su recorrido, forma la frontera entre Laos y Tailandia y pasa por Camboya antes de terminar en un gran delta en la costa sur de Vietnam.

***Las rápidas aguas** del Mekong descienden por esta cascada en la provincia de Champasak, en Laos. La fuerza del agua erosiona las rocas de la base de la cascada.*

***El lago Taal,** en la isla filipina de Luzón, está dentro del cráter de un inmenso volcán que ha hecho erupción dos veces en el siglo XX, primero en 1911 y luego en 1965, causando la muerte a más de 3.200 personas.*

Mindanao tiene cinco cadenas montañosas, varias de las cuales incluyen gran número de volcanes activos. Está justo al oeste de la fosa de Filipinas, que forma el margen entre la placa de Filipinas y la euroasiática. Toda la cadena de islas está sujeta a terremotos y actividad volcánica.

***EL litoral del istmo de Kra,** en el sudeste de Tailandia, tiene pequeñas y acantiladas islas como ésta, creada por erosión química de la caliza, que es meteorizada a lo largo de grietas verticales. La humedad del clima del sudeste asiático incrementa la meteorización.*



***La construcción de terrazas** para restringir la erosión del suelo y crear superficies llanas para la agricultura es una práctica común en todo el sudeste de Asia, sobre todo donde la tierra es escasa. Estas terrazas están en Luzón, Filipinas.*

POBLACIÓN URBANA Y RURAL

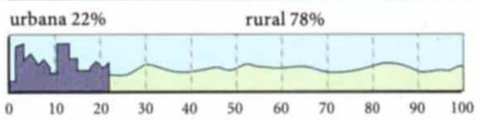

DENSIDAD	SUPERFICIE TOTAL
98 habitantes por km²	1.901.110 km²

USOS DEL SUELO Y EL MAR

LAS FÉRTILES LLANURAS ALUVIALES de ríos como el Mekong y el Salween y el clima húmedo hacen posible la producción de arroz en toda la región. Camboya, Myanmar y Laos aún conservan extensos bosques que producen maderas duras como teca y palisandro. Los cultivos comerciales incluyen frutos tropicales como cocos, bananas y piña americana, caucho, palmera aceitera, caña de azúcar y kenaf, que es un sustituto del yute. La ganadería es principalmente porcina y bovina. En toda la región se capturan grandes cantidades de peces de mar y de agua dulce.

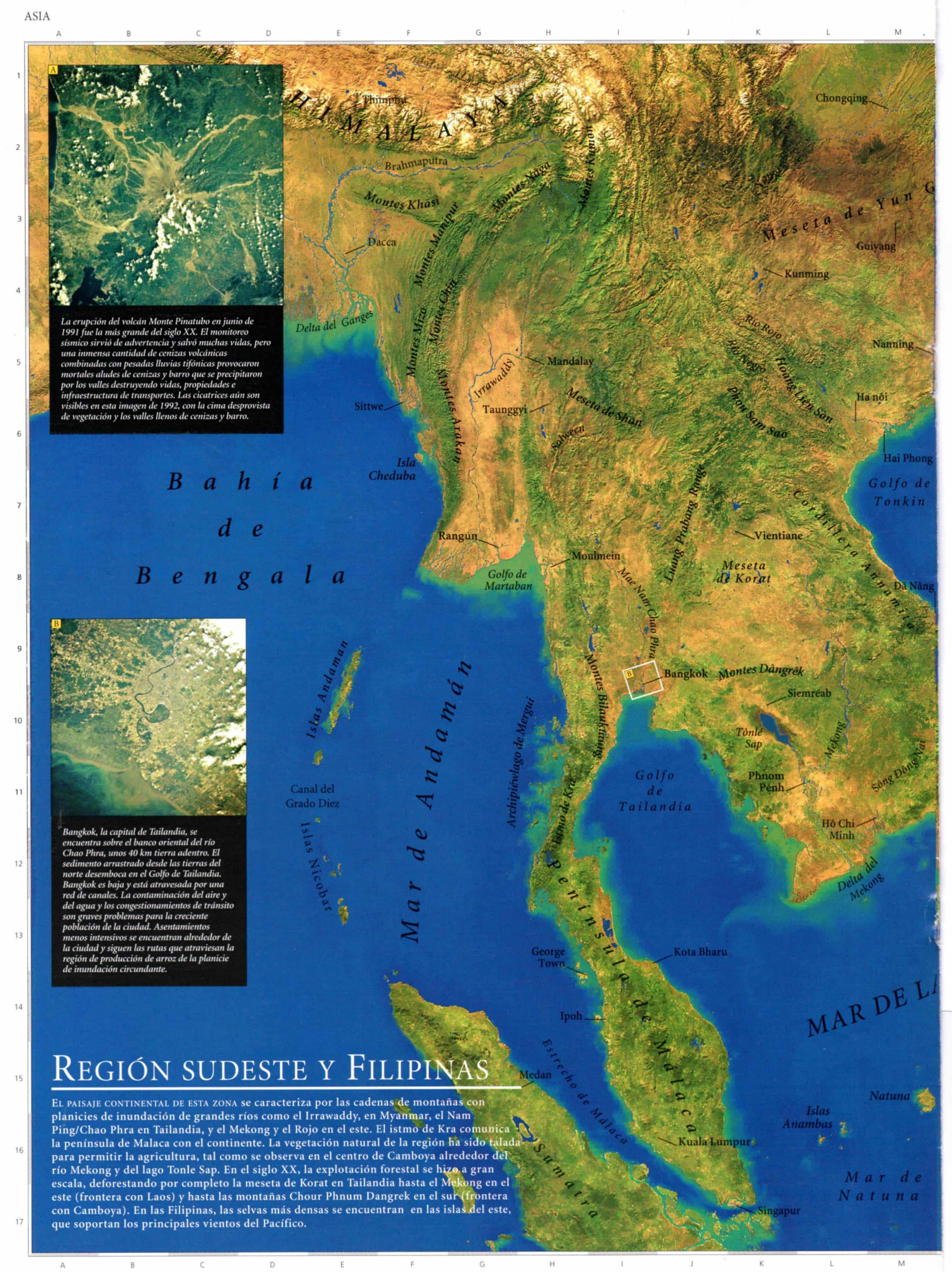

La erupción del volcán Monte Pinatubo en junio de 1991 fue la más grande del siglo XX. El monitoreo sísmico sirvió de advertencia y salvó muchas vidas, pero una inmensa cantidad de cenizas volcánicas combinadas con pesadas lluvias tifónicas provocaron mortales aludes de cenizas y barro que se precipitaron por los valles destruyendo vidas, propiedades e infraestructura de transportes. Las cicatrices aún son visibles en esta imagen de 1992, con la cima desprovista de vegetación y los valles llenos de cenizas y barro.

Bangkok, la capital de Tailandia, se encuentra sobre el banco oriental del río Chao Phra, unos 40 km tierra adentro. El sedimento arrastrado desde las tierras del norte desemboca en el Golfo de Tailandia. Bangkok es baja y está atravesada por una red de canales. La contaminación del aire y del agua y los congestionamientos de tránsito son graves problemas para la creciente población de la ciudad. Asentamientos menos intensivos se encuentran alrededor de la ciudad y siguen las rutas que atraviesan la región de producción de arroz de la planicie de inundación circundante.

Región sudeste y Filipinas

El paisaje continental de esta zona se caracteriza por las cadenas de montañas con planicies de inundación de grandes ríos como el Irrawaddy, en Myanmar, el Nam Ping/Chao Phra en Tailandia, y el Mekong y el Rojo en el este. El istmo de Kra comunica la península de Malaca con el continente. La vegetación natural de la región ha sido talada para permitir la agricultura, tal como se observa en el centro de Camboya alrededor del río Mekong y del lago Tonle Sap. En el siglo XX, la explotación forestal se hizo a gran escala, deforestando por completo la meseta de Korat en Tailandia hasta el Mekong en el este (frontera con Laos) y hasta las montañas Chour Phnum Dangrek en el sur (frontera con Camboya). En las Filipinas, las selvas más densas se encuentran en las islas del este, que soportan los principales vientos del Pacífico.

La imagen nocturna muestra la mayor actividad en torno a la capital de Tailandia, Bangkok, en la meseta de Korat, hacia el noroeste, y debajo del istmo de Kra. Los campos de petróleo y gas en el Golfo de Tailandia se detectan por las luces de sus torres. La capital de Filipinas, Manila, se observa en el sur de Luzón, y la segunda ciudad, Cebu, en una de las islas centrales. Laos, Camboya, Vietnam y Myanmar están más oscuras, excepto las ciudades de Rangún, Hanoi y Ho Chi Minh.

JAPÓN EN CIFRAS





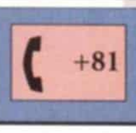



NOMBRE OFICIAL: JAPÓN | CAPITAL: TOKIO | POBLACIÓN: 125,9 MILLONES | MONEDA: YEN | IDIOMA: JAPONÉS

Japón ocupa un archipiélago de 377.800 km2, en el norte del Océano Pacífico, que comprende cuatro islas principales y más de 3.000 islotes. Gran parte del territorio está ocupada por bosques. La costa sobre el Pacífico es vulnerable a los efectos de las *tsunamis*, enormes olas causadas por terremotos submarinos. Los movimientos sísmicos y la actividad volcánica también caracterizan a la geografía japonesa. La mayoría de las ciudades se encuentra en las zonas costeras: la región de Kanto, alrededor de Tokio, Kawasaki y Yokohama, es la zona más poblada e industrializada. Después de la Segunda Guerra Mundial, Japón se convirtió en la segunda economía del mundo gracias al desarrollo de la industria, en especial automotriz y electrónica. Desde los primeros años de la década de 1990 hubo una serie de crisis provocadas por problemas en el sector financiero y una prolongada recesión. Se trata de una monarquía constitucional cuyo jefe de Estado es el emperador. El gobierno está a cargo del primer ministro.

RANKING MUNDIAL

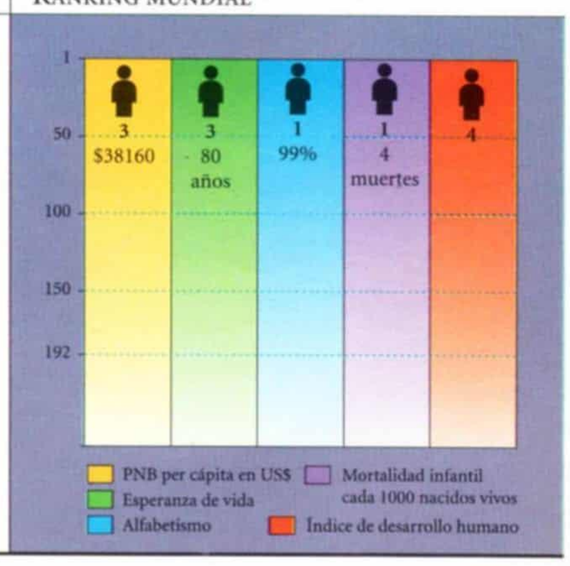

CLIMA

En comparación con la zona continental asiática, en Japón llueve más y el invierno es menos frío. La primavera es tal vez la estación más agradable, con días soleados y cálidos, pero sin el agobiante calor ni las lluvias del verano continental.

TRANSPORTE

Hameda, Tokio
51 mill. de pasajeros

9.310 buques

LA RED DE TRANSPORTES

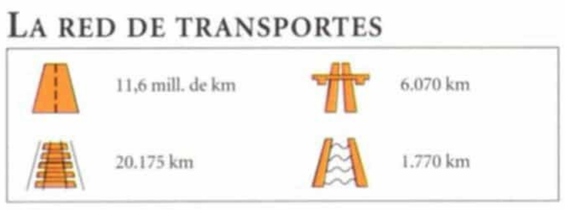

El ferrocarril es el principal medio de transporte. El *Shinkansen* une las principales ciudades. Para el siglo XXI se proyectan 14.000 km de autopistas.

TURISMO

4,2 mill. de visitantes

Creció 144% (1995-1997)

Los turistas proceden por lo general de Corea del Sur, Taiwan, EE.UU., Reino Unido y, cada vez más, China. La antigua capital imperial, Kioto, y los templos y jardines de Nara son algunos de los destinos favoritos. Los turistas también visitan las grandes ciudades, como Tokio y Osaka, y disfrutan de las tradiciones campesinas en el norte y las zonas vírgenes de Hokkaido, que atraen a amantes de la vida silvestre.

POBLACIÓN

Japonés, coreano, chino

334/km2

POBLACIÓN URBANA Y RURAL

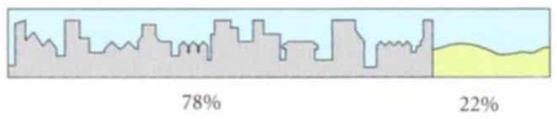

RELIGIÓN

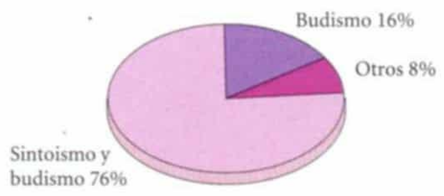

GRUPOS ÉTNICOS

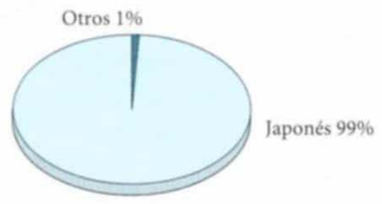

Esta es una de las sociedades más homogéneas en términos de raza: 99% es de origen japonés. Como en otros países asiáticos, la familia de dos o tres generaciones está siendo reemplazada por la integrada por padres e hijos.

En Japón coexisten el budismo y el sintoísmo, religión autóctona basada en las creencias animistas de los antiguos habitantes del archipiélago.

El 90% de los japoneses se considera a sí mismo como de clase media y se notan pocas diferencias entre los sectores de ingresos distintos.

La cantidad de suicidios llegó a un récord de 33.000 en 1999. El aumento coincide con la crisis económica de los 90.

POLÍTICA

Cám. de Consejeros: 2000/2003
Cám. de Representantes: 2000/2004

Akihito

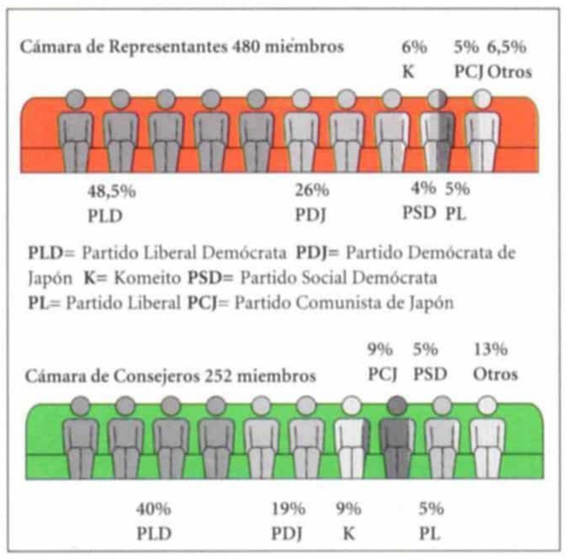

El emperador es el símbolo del Estado y de la unidad. Tras la muerte del emperador Hirohito, en 1989, el trono fue ocupado por su hijo Akihito. Como en otras monarquías constitucionales, el gobierno está en manos del primer ministro.

Desde 1955, el Partido Liberal Democráta (PLD) ha gobernado casi ininterrumpidamente, muchas veces en coalición con partidos como el Komeito ("Partido del Gobierno Limpio" y vinculado a la grupación budista Soka Gakkai).

En 1998 el PLD propuso una alianza con otros partidos y el primer ministro desde hacía dos años, Ryutaro Hashimoto, fue reemplazado por Keizo Obuchi, en medio de una severa crisis financiera.

Esta alianza parecía al borde del colapso en el 2000 cuando Obuchi sufrió un ataque cerebral y murió. Fue reemplazado por Yoshiro Mori, líder del PLD, quien retuvo ese cargo en las elecciones realizadas en junio.

En esa oportunidad, el PLD perdió la mayoría absoluta pero conservó el control de la Cámara de Representantes gracias al apoyo de dos socios: el Partido Conservador y el Komeito.

ECONOMÍA

US$ 4.812.000 millones

130-112 yen

Ranking mundial del PNB	2°
PNB per cápita	US$ 38.160
Balanza de pagos	US$ 94.4 millones
Inflación	1,7%
Desempleo	5%

Después de la Segunda Guerra Mundial, se inició un período de gran crecimiento que en los 60 alcanzó el 11% anual. El índice bajó a menos del 4% en los 80 y una década después, la crisis se agudizó hasta convertirse en la peor de Posguerra.

En busca de una recuperación, los líderes de la industria comenzaron a plantearse si Japón no necesitaba un cambio fundamental. Incapaz de competir con sus vecinos de Asia, en términos de bajos costos de producción, su futuro podría depender del sector servicio y de una economía basada en el conocimiento.

RECURSOS

6,8 mill. de toneladas

17.183 barriles/día

4,7 mill. bovinos
9,8 mill. porcinos
28.500 caprinos

Piedra caliza, azufre y carbón

Japón tiene pocos recursos naturales. A fin de reducir la dependencia del combustible importado, se han desarrollado fuentes de energía alternativas, como la nuclear. Aunque hay excedentes de arroz, ha disminuído la importancia de la agricultura y de la pesca. En cambio, la industria y los servicios dominan la economía. Japón es uno de los líderes mundiales de la industria automotriz (con once empresas del sector) y de la producción de artículos electrónicos.

CUIDADO DEL AMBIENTE

7%

Alto

ACUERDOS SOBRE AMBIENTE

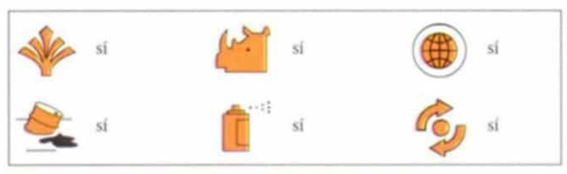

A nivel internacional Japón fue uno de los promotores de la creación de ayuda para el desarrollo sustentable y, en 1997, fue sede de la Convención sobre cambios climáticos. Sus políticas de explotación foretal y pesquera, especialmente la caza de ballenas, son criticadas con frecuencia.

EDUCACIÓN

99%

3,9 m estudiantes

La educación, con instituciones estatales y privadas, abarca cinco etapas: jardín de infantes, primaria, secundaria elemental y superior y universidades o colegios superiores. La instrucción es obligatoria entre los 6 y los 15 años. La competencia para ingresar a las universidades es muy intensa y provoca gran tensión en los alumnos.

SALUD

1 cada 556 personas

Enf. cardíacas y circulatorias, cáncer, accidentes.

El sistema de salud nacional se basa en seguros cuyas primas dependen del nivel de ingresos. El gobierno subsidia la atención de ancianos y trabajadores por cuenta propia. Los pobres reciben tratamientos gratuitos. Japón tiene on uno de los índices de mortalidad infantil más bajos del mundo y de mayor esperanza de vida. El rápido envejecimiento de la población podría ocasionar problemas en el futuro.

TEMAS DEL PAÍS

Japón lucha por revertir los porcentajes de natalidad que nunca habían sido tan bajos como en la actualidad. La cantidad de hijos por cada mujer japonesa era de 1,3 en 1998. Esto contrasta con los 4,7 de los años 30 o los 3,6 de los 50. La población en Japón es de casi 126 millones, pero expertos en demografía calculan que descenderá a 105 millones en el 2050. Para entonces, se espera que la edad promedio aumente de 41 a 49 años.

Ante esta situación, el gobierno y los empresarios han lanzado algunas iniciativas. Entre ellas figuran el abaratamiento de la educación de los chicos, la flexibilización del horario laboral y el otorgamiento de subsidios mensuales a los padres desde el nacimiento del segundo y tercer hijo hasta los seis años de vida.

TAILANDIA EN CIFRAS

1782 | 1907 | 5/12 | T | +7 | +66 | .th

NOMBRE OFICIAL: REINO DE TAILANDIA | CAPITAL: BANGKOK | POBLACIÓN: 59,6 MILLONES | RENTA PER CÁPITA: US$ 2.740

Tailandia (513.120 lm2) está entre el Indico y el Pacífico. El norte, la región limítrofe con Myanmar y el istmo de Kra son montañosos y la planicie central, la zona más poblada. Es una monarquía constitucional en la que se han alternado gobiernos militares y civiles. Rápido desarrollo industrial.

POBLACIÓN

Tailandés, chino, malayo, khmer, mon, karen, miao

117/km2

El norte y el nordeste viven unas 600.000 personas que tienen sus propias lenguas y refugiados laosianos radicados de manera permanente. La gran comunidad de origen chino domina el sector agropecuario. En el sur, cerca de la frontera con Malasia, vive cerca de un millón de malayos musulmanes que dieron origen a un movimiento secesionista. Hay pocos conflictos de origen racial y el budismo es una importante fuerza aglutinante.

POLITICA

Cám. baja: 1996/2000
Cám. alta: 1996/2000

Bhumipol Adulyadej (Rama IX)

El rey es el jefe de Estado de Tailandia. Pese a ser un monarca constitucional, tiene un enorme prestigio personal y no se toleran críticas hacia su personal.

Desde 1932, el país ha sido gobernado por una serie de regímenes civiles y militares. En las elecciones de 1996, el Partido Nueva Aspiración surgió como la agrupación política más poderosa pero su gobierno cayó un año después. Entonces fue reemplazado por otra coalición, liderada por Chuan Leekpai, del Partido Demócrata y nuevo primer ministro.

En el 2000 hubo elecciones legislativas pero las autoridades descalificaron a algunos vencedores por supuesto fraude.

ECONOMIA

US$ 165.800 millones

48,15-36,34 baht

La agricultura es la principal actividad económica. Tailandia es uno de los líderes de la exportación mundial de arroz y goma. Además de arroz -alimento básico- se cultivan maíz, soja y caña de azúcar. Cuenta con enormes yacimientos de gas natural y también hay hierro y yeso. El turismo es una de las actividades más rentables desde 1982. Hasta la crisis de 1997, el país creció al 9% anual impulsado por su producción de artículos electrónicos y por inversiones extranjeras, especialmente de Japón.

EDUCACION

95%

1,2 millón de estudiantes

El sistema educativo no alcanza a producir la mano de obra necesaria para la expansión de la alta tecnología. En 1993 se adoptaron los primeros pasos para el establecimiento de una educación obligatoria de nueve años, en lugar de seis.

SALUD

1 cada 4.180 personas

Enfermedades cardíacas y gastrointestinales

El gobierno controla un sistema por medio del cual las personas sin recursos pueden solicitar un certificado anual que les permiten recibir atención médica gratuita. La atención de buena calidad está concentrada en Bangkok. Una efectiva campaña de prevención del sida ayudó a reducir el número de infectados.

CRONOLOGÍA

Tailandia se constituyó como reino en el siglo XIII. La dinastía Chakkri fue establecida en el siglo XVIII. Sus descendientes permanecen en el poder.

1932 | Un golpe de Estado abre el camino a una monarquía constitucional, pero los militares toman el control un año después.
1941 | Inicio de la ocupación japonesa. El rey Ananda vuelve del exilio en 1945 y es asesinado un año después. Lo sucede Bhumipol.
1947 | Golpe militar que repone al primer ministro Phibun, projaponés.
1957 | Nuevo golpe militar.
1973-6 | Breve retorno a la democracia, con protestas estudiantiles.
1976 | Los militares vuelven al poder.
1980-8 | El gobierno del Gral. Prem Tinsulanond restaura la democracia parcialmente. Elecciones: Gral. Chaticai Choonhaven, primer ministro.
1991 | Golpe militar. Anand Panyarachun asume como primer ministro.
1992 | El Gral. Suchinda gana las elecciones. El rey repone a Anand.
1996 | Chaovalit Yonghaciyuth, del Partido Nueva Aspiración, gana las elecciones.
1997 | Chuan Leekpai, nuevo premier.

CAMBOYA EN CIFRAS

indep. 1953	límites 1953	día nacional 9/1	matrícula K	hora +7	larga dist. +855	internet .kh

CAPITAL: PHNOM PENH | SUPERFICIE: 176.520 KM² | POBLACIÓN: 10,8 MILLONES | RENTA: US$ 300

Actualmente, Camboya se recupera de la guerra civil y de la invasión de Vietnam. La intervención de la ONU, que envió una fuerza de paz, terminó con la realización de elecciones en 1993. El arroz es el principal cultivo del país.

■ **POBLACIÓN.** La gran mayoría de la población es de origen khmer, tienen idicoma propio y es budista. Durante el régimen del *Khmer Rouge*, uno de cada ocho camboyanos murió por la guerra, el hambre, el exceso de trabajo o las ejecuciones y un millón buscó refugio en Tailandia.
■ **POLÍTICA.** Tras la independencia, el país fue una monarquía dirigida por el rey Sihanuk. Este fue derrocado en 1970 por el general Lon Nod a su vez desplazado por el *Khmer Rouge*, liderado por Pol Pot y de tendencia maoísta. Pol Pot fue reemplazado por un régimen apoyado por Vietnam, que invadió Camboya entre 1979 y 1989. En 1991 fue repuesto el rey Sihanuk y dos años después hubo elecciones. En 1998, Hun Sen asumió como primer ministro, al frente de una coalición entre Funcinpec y el Partido Popular.
■ **ECONOMÍA.** La economía fue devastada durante el gobierno de Pol Pot. El arroz domina la agricultrua. Además, se extraen gemas, en particular zafiros, maderas tropicales, como teca y palo de rosa.
■ **EDUCACIÓN Y SALUD.** El 80% de los chicos asiste a la escuela primaria. El sida está muy difundido. La malaria y el cólera son enfermedades endémicas.

FILIPINAS EN CIFRAS

indep. 1946	límites 1946	día nacional 12/6	matrícula PP	hora +8	larga dist. +63	internet .ph

CAPITAL: MANILA | SUPERFICIE: 300.000 KM² | POBLACIÓN: 72.2 MILLONES | RENTA: US$ 1.200

El archipiélago de Filipinas es el segundo más grande del mundo después de Indonesia. Desde la caída de Ferdinando Marcos, en 1986, se busca la estabilidad política y mayor crecimiento económico.

■ **POBLACIÓN.** Hay más de 100 grupos étnicos, la mayoría de origen malayo. Es el único Estado cristiano de Asia y más de 80% de la población es católica, siendo la Iglesia la fuerza cultural dominante.
■ **POLÍTICA.** Filipinas estuvo gobernada entre 1965 y 1986 por Ferdinando Marcos. En 1986, Corazón Aquino ganó las elecciones presidenciales. Tras nuevas elecciones, su gobierno de Aquino logró entregar el poder a Fidel Ramos en 1992. Ramos trató de lograr estabilidad y crecimiento económico pero su dependencia de coaliciones débiles perjudicó sus planes. En 1998 fue elegido presidente el ex actor de cine Joseph Estrada.
■ **ECONOMÍA.** Filipinas es el principal proveedor mundial de cromo refractario y exporta cobre. Aunque se extraen sustanciales cantidades de oro, más del 90% del potencial está desaprovechado. En 1979 comenzó la producción petrolera en aguas de Palawan. Un tercio del PBI depende de la agricultura (arroz, tabaco, frutas tropicales). Muchas fábricas terminan bienes producidos en el extranjero.
■ **EDUCACIÓN Y SALUD.** El alfabetismo alcanza al 95% de la población. Hay un médico cada 10.000 personas.

LAOS EN CIFRAS

indep. 1953	límites 1953	día nacional 2/12	matrícula LAO	hora +7	larga dist. +856	internet .la

CAPITAL: VIENTIANE | SUPERFICIE: 230.800 KM² | POBLACIÓN: 5,4 MILLONES | RENTA: US$ 400

Laos se independizó de Francia en 1953. El Partido Revolucionario Popular Laosiano permanece en el poder desde 1975. Desde 1986 se han introducido reformas que apuntan a una economía de mercado.

■ **POBLACIÓN.** Hay más de 60 grupos étnicos; esta diversidad dificulta la integración nacional. Dos tercios de la población hablan lao y también hay un gran número de lenguas tribales. La principal religión es el budismo, aunque también se practican el cristianismo y el animismo.
■ **POLÍTICA.** Laos es un Estado de partido único, dominado por el Partido Revolucionario del Pueblo Laosiano (PRPL) desde 1975. Tras la muerte del veterano líder Kaysone Phomvihane, en 1992, hubo una transferencia de poder dentro del propio partido gobernante. De esta manera, el general Khamtay Siphandon asumió la presidencia en 1998.
■ **ECONOMÍA.** La economía se basa en la agricultura. Los principales recursos son la madera y el café. Laos también es rico en minerales (yeso, hierro, cobre, piedra caliza, antimonio, manganeso, plomo y sal). Se extraen oro y piedras preciosas.
■ **EDUCACIÓN Y SALUD.** El índice de alfabetismo permanece bajo: 70% entre los hombres y 50% entre las mujeres. Hay un médico cada 5.000 personas. Preocupan la malaria y la fiebre hemorrágica.

MYANMAR (BIRMANIA) EN CIFRAS

indep. 1948	límites 1948	día nacional 4/1	matrícula BUR	hora +6,5	larga dist. +95	internet .mm

CAPITAL: RANGÚN | SUPERFICIE: 657.540 KM² | POBLACIÓN: 47,6 MILLONES | RENTA: US$ 1.500

Myanmar fue colonia británica hasta 1948 y, en los últimos años, escenario de conflictos de origen étnico y político. Es un país rico en recursos naturales, entre los que se destacan la pesca y las maderas.

■ **POBLACIÓN.** Hay considerables conflictos entre la mayoría birmana y los grupos étnicos minoritarios que exigen tener Estados propios. Si bien los birmanos aseguran ser una raza pura, muchos de ellos tienen sangre mestiza o china. El 87% es budista.
■ **POLÍTICA.** Los militares tomaron el poder en 1988 en medio de manifestaciones que exigían la restauración de la democracia tras el liderazgo del general Ne Win que había comenzado en 1964. En 1990 se realizaron elecciones, que ganó la Liga Nacional por la Democracia. Pero en 1992 se instauró la ley marcial y el general Than Shwe asumió la presidencia.
■ **ECONOMÍA.** Myanmar es el principal exportador mundial de madera de teca. También produce perlas, rubíes y otras gemas. La pesca es una de las actividades más importantes.
■ **EDUCACIÓN Y SALUD.** El sistema educativo establece diez años de estudios obligatorios. El alfabetismo llega al 83%. La lepra es más común en Myanmar que en el resto de Asia. En los últimos años aumentaron la malaria y el sida.

Clarín

DORLING KINDERSLEY

GRAN ATLAS

Clarín 2000

la tierra desde el satélite

46 ASIA

INSULINDIA

OCEANO INDICO

Biblioteca Clarín
Invitación al saber

ESCALA 1:6.250.000
(proyección: Mercator)

km 0 25 50 100 150
millas 0 25 50 100 150

Cortes en espiral en la corteza de esta hevea muestran dónde ha sido sangrada. Técnicas avanzadas permiten la fácil reproducción de estos árboles, que dan altas cantidades de caucho.

INSULINDIA

BRUNEI, INDONESIA, MALASIA Y SINGAPUR

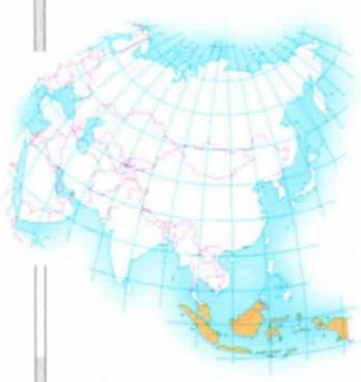

EL INTRINCADO ARCO DE ISLAS que desde la península de Malaca se extiende hacia el este hasta Irian Jaya, en Nueva Guinea, alberga una gran variedad de pueblos, lenguas y culturas. Indonesia es el mayor país de la región y el 87% de su población, en su mayoría musulmana, se concentra en Java, la más habitable de sus 13.667 islas. Malasia consiste en una parte continental y en los Estados orientales de Sabah y Sarawak, en Borneo. Tiene una población diversa, así como una economía en rápida expansión. Singapur es una pequeña nación isleña que se ha convertido en el centro financiero y comercial del sudeste asiático y en uno de los "tigres" económicos de este continente. El sultanato de Brunei, al norte de Borneo, posee un alto nivel de vida basado en los ingresos del petróleo (Cifras de Brunei, Indonesia, Malasia y Singapur en Cuad. 37; más datos y mapa de la parte oriental de Insulindia en Págs. 512-513).

EL PAISAJE

DESDE SUMATRA, en el oeste, las islas volcánicas de Indonesia se extienden a lo largo de casi 5.000 km. La plataforma de la Sonda, prolongación de la placa euroasiática, está entre Java, Bali, Sumatra, Lombok y Borneo. Sus picos volcánicos se elevan desde una base submarina y estuvieron unidos por tierra sumergida debido a ascensos del nivel del mar. La isla de Borneo es una de las más grandes del mundo y a pesar de sus características tiene poca actividad volcánica. Irian Jaya, en tanto, está cubierta por una selva que permanece poco explorada.

La península de Malaca tiene una abrupta costa oriental. Pero la occidental, frente al estrecho del mismo nombre, posee muchas playas y bahías abrigadas. Ambas están separadas por los montes Titiwangsa, que se extienden a lo largo de la península.

***El río Mahakam** atraviesa las tierras montañosas del centro de Borneo, la tercera isla más grande del mundo, con una superficie de 757.050 km². A pesar de ser montañosa, es una de las más estables de Indonesia y tiene poca actividad volcánica.*

El Kinabalu es el pico más alto de Malasia, con 4.101 m de altura.

La forma de la isla de Célebes es el resultado de complejas actividades tectónicas que desgajaron y luego volvieron a unir pequeños fragmentos de la corteza terrestre, formando diversas penínsulas.

Irian Jaya posee una de las selvas húmedas tropicales más densas y menos exploradas del mundo, habitada por muchas especies animales y vegetales poco comunes.

La isla Krakatoa (Rakata), situada entre Sumatra y Java, fue prácticamente destruida en 1883 por la erupción del volcán. Los gases y polvo que lanzó a la atmósfera cambiaron las condiciones climáticas globales durante varios años.

Volcán Semeru

***El volcán Semeru,** al este de Java, está en el Cinturón de Fuego del Pacífico. Forma parte del antiguo volcán Tennegger y se mantiene muy activo*

Indonesia tiene más de 220 volcanes, la mayoría de los cuales todavía están activos. Forman una cadena a lo largo del arco de islas que va desde Sumatra a través de las islas menores de la Sonda hasta las Molucas y Célebes.

Islas coralinas, como Timor, en el este de Indonesia, ponen en evidencia movimientos muy recientes y espectaculares de las placas terrestres. Los arrecifes de Timor se han elevado hasta 1.300 m en el último millón de años.

Los Jayawijaya, en el centro de Irian Jaya, poseen las montañas calcáreas más altas del mundo, con picos de más de 5.000 m. Las fuertes lluvias y altas temperaturas que causan una meteorización rápida, han creado grandes cuevas subterráneas y sistemas fluviales, como el Sungai Baliem.

Malasia *exporta más toneladas de maderas tropicales que cualquier otro país del mundo. Gran parte procede de Sarawak, en la isla de Borneo. Aunque en principio la tala se permite sólo bajo estricto control, los ecologistas temen que la selva de Sarawak desaparezca próximamente.*

Esta diminuta isla *cerca de Kota Kinabalu, en Sabah, Malasia oriental, forma parte de un parque nacional, que tiene densos bosques y está rodeado de anchas playas de arena y de mares interiores poco profundos.*

A L A S I A

MAR DE LA CHINA MERIDIONAL

INSULINDIA

Mar de Natuna

Islas Anambas

Islas Natuna

Isla Natuna Besar

Estrecho de Serasan

Golfo de Datu

Kuching

Singkawang

Pontianak

Estrecho de Karimata

Islas Karimata

Pangkalpinang

Isla Bangka

Tanjungpandan

Isla Belitung

Toboali

Estrecho de Gaspar

Estrecho de Bangka

Estrecho de Karimata

Estrecho de la Sonda

Estrecho de Makasar

Mar de Java

Islas Karimunjawa

Isla Bawean

Islas Seribu

Isla Karamain

Isla Masalembo-besar

Islas Laut Kecil

Mar de Bali

Bali

Denpasar

Estrecho de Bali

Estrecho de Lombok

Isla Madura

Estrecho de Madura

Surabaya

Semarang

Yogyakarta

Bandung

Cianjur

Sukabumi

Bogor

Tangerang

Bekasi

Jakarta

Cirebon

Tegal

Purwokerto

Cilacap

Surakarta

Madiun

Kediri

Malang

Jember

Banyuwangi

Probolinggo

Pasuruan

Mojokerto

Jombang

Purwodadi

Kudus

Pekalongan

Pemalang

Brebes

Ciamis

Garut

JAWA BARAT

JAWA CENTRAL

JAWA TENGAH

JAWA TIMUR

YOGYAKARTA

Bahía de Brunei

Golfo de Kimanis

Kota Kinabalu

Kudat

Tawau

Sandakan

Tarakan

Samarinda

Balikpapan

Banjarmasin

Pontianak

Kuching

Miri

Kuala Belait

Bandar Seri Begawan

BRUNEI

SABAH

SARAWAK

KALIMANTAN TIMUR

KALIMANTAN BARAT

KALIMANTAN TENGAH

KALIMANTAN SELATAN

(Kalimantan)

Borneo

Cordillera Peninsular

Montes Kapuas

Montes Muller

Montes Schwaner

Montes Meratus

Montes Sambaliung

Montes Cretacer

Montes Brassey

Montes Kenden

Montes Kapur Utara

Montes Hose

Montes Iwan

Montes Kamabo

Montes Mahakam

Montes Kuamut

Montes Tamabo

Montes Kanopus

Montes Sebangau Besar

Montes Mendawai

Montes Tamabo

Gunung Kinabalu 4101m

Gunung Menyapa 2000m

Gunung Antu

Bukit Raya 2278m

Gunung Semeru 3676m

Gunung Raung

Gunung Slamet 3418m

Gunung Argopuro 3088m

Gunung Rinjani

Ecuador

Cabo Ayu

Cabo Bayur

Cabo Payong

Cabo Bangkai

Cabo Putus

Cabo Raya

Cabo Kait

Cabo Lumut

Cabo Datu

Cabo Munggurasak

Cabo Pasir

Cabo Budu

Cabo Tanjung

Cabo Batu

Cabo Ayu

Bahía de Lahad Datu

Bahía de Balikpapan

Bahía de Makassar

Bahía de Lampung

Bahía de Kalabar

Bahía de Sukadana

Bahía de Tawang

Bahía de Grajagan

Bahía de Sebangau

Bahía de Kotawaringin

Bahía de Kumai

Bahía de Sebangau

Bahía de Sebangau

Bahía de Airhitam

Bahía de Sebuku

Bahía de Adang

Bahía de Sangkulirang

Bahía de Pantai

Bahía de Paitan

Bahía de Labuk

Bahía de Maruda

Bahía de Kotawaringin

Bahía de Pelabuhan Rattu

Bahía de Grajagan

Bahía de Tawang

Bahía de Lampung

Bahía de Kalabar

Bahía de Sukadana

Bahía de Sebangau

Bahía de Sebangau

Bahía de Sebangau

Bahía de Airhitam

Bahía de Kotawaringin

Bahía de Kumai

Bahía de Sebangau

Bahía de Sebangau

Bahía de Sebangau

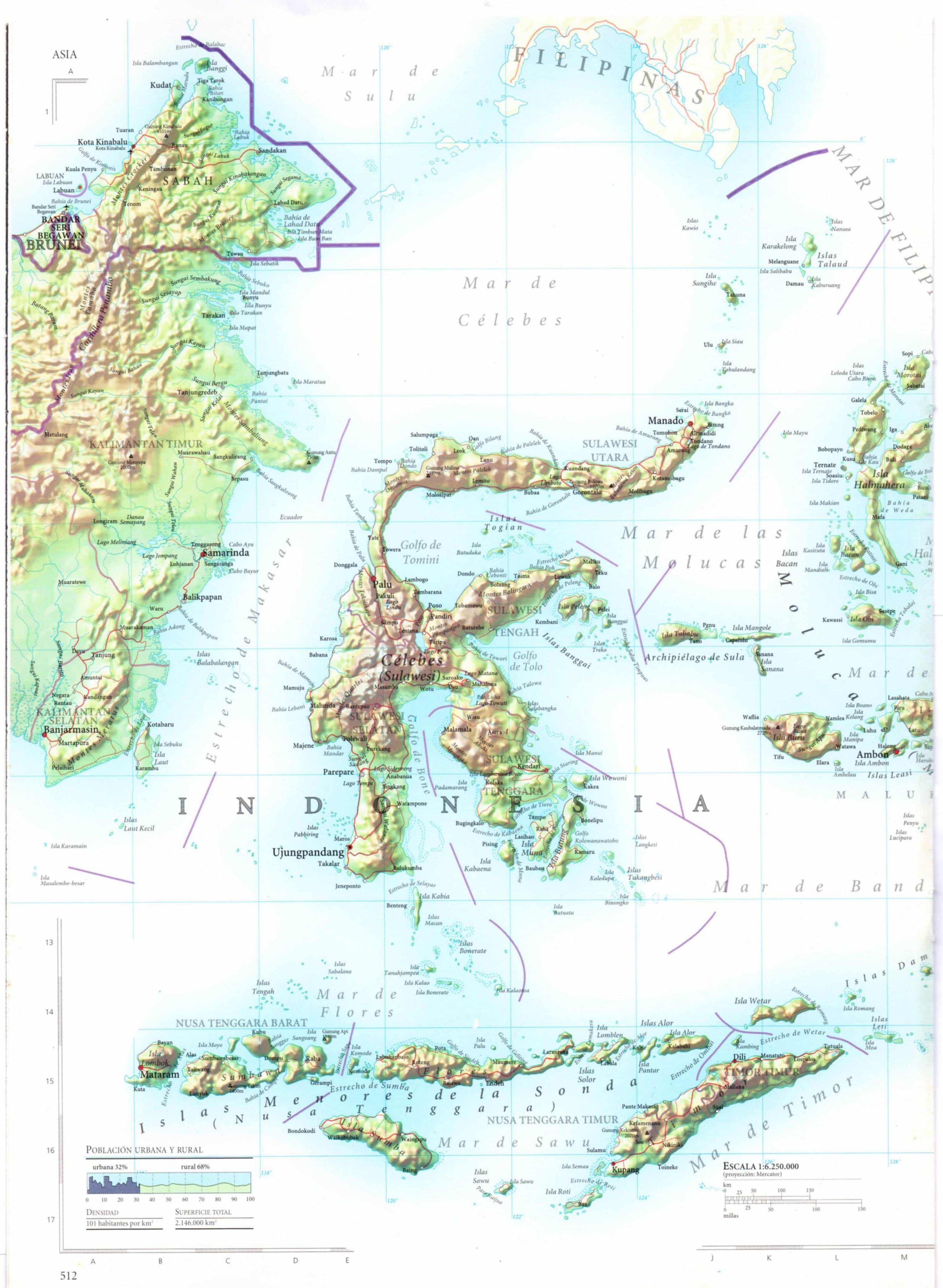
ASIA
FILIPINAS
Mar de Sulu
Mar de Célebes
MAR DE FILIPINAS
SABAH
BRUNEI
BANDAR SERI BEGAWAN
LABUAN
Kota Kinabalu
Kudat
Sandakan
Tawau
Samarinda
Balikpapan
Tarakan
Tanjungredeb
Banjarmasin
KALIMANTAN TIMUR
KALIMANTAN SELATAN
Palu
Manado
Gorontalo
SULAWESI UTARA
SULAWESI CENTRAL
SULAWESI SELATAN
SULAWESI TENGGARA
Célebes (Sulawesi)
Golfo de Tomini
Golfo de Tolo
Golfo de Bone
Islas Togian
Mar de las Molucas
Archipiélago de Sula
Ternate
Isla Halmahera
Ambon
Isla Ambon
Islas Leasi
MALUKU
Mar de Banda
Mar de Flores
Mar de Sawu
Mar de Timor
Islas Menores de la Sonda (Nusa Tenggara)
NUSA TENGGARA BARAT
NUSA TENGGARA TIMUR
Mataram
Isla Lombok
Isla Sumba
Isla Flores
Isla Timor
Dili
TIMOR TIMUR
Kupang
Ujungpandang
Jeneponto
Benteng
Isla Kabia
Islas Bonerate
Isla Buru
Isla Wetar
Isla Romang
Islas Leti
Isla Moa
Isla Sangihe
Islas Talaud
Isla Karakelong
Isla Morotai
Isla Bacan
Isla Obi
Isla Mangole
Islas Tukangbesi
Islas Banggai
Islas Togian
Islas Sula
Islas Kawio
Islas Nanusa
Islas Tengah
Islas Sabalana
Islas Laut Kecil
Islas Balabalangan
Islas Pabbiring
Islas Leyte
Islas Penyu
Islas Lucipara
Islas Langkesi
Islas Tukangbesi
Islas Bacan
Islas Kasiruta
Islas Loloda Utara
Islas Sangihe
Islas Talaud
Islas Lesser Sunda
Islas Sula
Islas Banggai
Islas Togian
Islas Sangihe
Islas Talaud

INDUSTRIA Y TRANSPORTE

SINGAPUR POSEE UNA ECONOMÍA PRÓSPERA, basada en el comercio y las finanzas internacionales. El volumen anual del comercio de su puerto figura entre los más altos del mundo. Indonesia depende de sus recursos naturales, sobre todo madera, petróleo y gas natural; sin embargo, la economía se está diversificando con industrias de exportación que incluyen textiles, electrodomésticos y calzado. Malasia posee un sector industrial variado y en rápido crecimiento, aunque la extracción de petróleo, gas natural y madera sigue siendo muy importante.

Actividades económicas e infraestructura
- aeroespacial
- elab. copra
- química
- electrónica
- mecánica
- financiera
- alimentaria
- hierro y acero
- petróleo
- astilleros
- maderera
- textil
- capitales
- princ. poblaciones
- aeropuerto internac.
- principales carreteras
- princ. áreas industr.

Las inversiones que se realizan *en ciudades del sudeste de Asia, como Kuala Lumpur, se reflejan en la construcción de rascacielos y nuevas autopistas. Pero las viviendas y mercados tradicionales todavía existen en medio de las nuevas construcciones. Muchos de los habitantes de la ciudad tienen un nivel de vida por debajo de la prosperidad que hace suponer la modernización.*

SISTEMAS DE TRANSPORTE

- 258.213 km
- 302 km
- 8.828 km
- 32.903 km

El metro de Singapur, que se terminó en 1991, figura entre los más eficientes del mundo. Malasia tiene varias autopistas modernas y la mayoría de las carreteras están pavimentadas. Las islas de Indonesia priorizan la mejora de la infraestructura del transporte marítimo.

REFERENCIAS

POBLACIÓN
- más de 5 millones
- 1 millón a 5 millones
- 500.000 a 1 millón
- 100.000 a 500.000
- 50.000 a 100.000
- 10.000 a 50.000
- menos de 10.000

ALTIMETRÍA
- 4000m
- 3000m
- 2000m
- 1000m
- 500m
- 250m
- 100m
- nivel del mar

Utilización del suelo y el mar
- cocos
- pesca
- palma aceit.
- arroz
- caucho
- mariscos
- caña de azúcar
- madera
- capitales
- princ. pobl.
- pastos
- cultivos
- bosque
- húmedales

UTILIZACIÓN DEL SUELO Y EL MAR

EL ARROZ ES EL CULTIVO MÁS IMPORTANTE de Indonesia y Malasia: ambos países satisfacen casi toda la demanda interna. El caucho de Malasia representa el 25% de la producción mundial y es el principal cultivo comercial. Se produce en plantaciones y granjas pequeñas, junto con palmera aceitera y copra. Malasia e Indonesia son países exportadores de madera. El empleo de modernas técnicas permite a Singapur producir frutas y hortalizas, a pesar de la escasez de terrenos aptos para la agricultura.

INSULINDIA

DENSAS SELVAS cubren las montañas de las islas más grandes de la región: Sumatra, Borneo y las Célebes (Sulawesi). En el este, la vegetación de Nueva Guinea está casi intacta, en contraste con la densamente poblada isla de Java, donde hasta las zonas montañosas han sido destinadas a la agricultura. Para distribuir su creciente población, Indonesia está favoreciendo el asentamiento y desarrollo de sus territorios vírgenes en Borneo (Kalimantan) y Nueva Guinea (Irian Jaya). En 1997 la tala y quema de bosques quedaron fuera de control debido a la ausencia de las esperadas lluvias monzónicas, y se produjo un desastre ambiental ya que el humo tóxico de los incendios en Kalimantan llegó hasta el sudeste de la parte continental de Asia. La región estuvo en estado de emergencia por varios meses.

Cerca de 110 millones de personas *-el 60% de la población de Indonesia- viven en la isla de Java. En tanto, regiones montañosas en las islas de Borneo, Sumatra y Nueva Guinea permanecen deshabitadas. En la península de Malaca, la ciudad de Singapur y la capital de Malasia, Kuala Lumpur, se observan con claridad. La baja plataforma continental del Mar de la China Meridional es una de las cuencas de explotación petrolera y de gas más prometedoras del mundo. Las luces de las plataformas de producción en las aguas cercanas a la península de Malaca y Borneo se destacan en la oscuridad.*

El monte Raung *es el volcán más alto de la meseta de Idjen, en el este de Java, y alcanza los 3.390 metros. El color gris de su caldera contrasta con el verde de la vegetación de las fértiles colinas que lo rodean. El monte Marapi es el más oriental de los otros cuatro conos volcánicos y el único que muestra, en su cima, un cráter desprovisto de vegetación. Una enorme caldera erosionada forma el lado nordeste de la meseta. Los valles profundamente erosionados se forman en torno a los picos de la meseta y a la caldera en el norte. Finalmente, hacia el este se encuentra la isla de Bali.*

Océano Indico

Comores, Madagascar, Mauricio y Seychelles

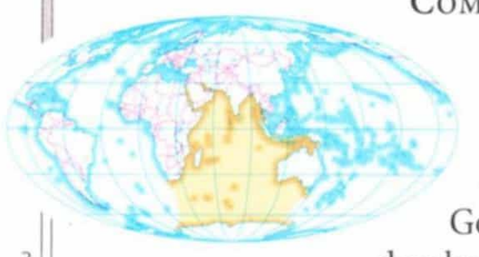

A pesar del ser el más pequeño de los tres océanos mayores, su evolución fue la más compleja. La cuenca del Océano Indico se formó durante la división del supercontinente de Gondwana, cuando el subcontinente indio se desplazó hacia el nordeste; Africa, al oeste y Australia se separó de la Antártida. Como en el Pacífico, las aguas templadas del Indico están salpicadas de atolones coralinos e islas. Cerca de la quinta parte de la población mundial, más de mil millones de personas, vive en sus costas. Los habitantes de las costas septentrionales están bajo la constante amenaza de inundaciones y tifones provocados por los vientos monzones (ver Cifras de Comores, Madagascar, Mauricio y Seychelles en Cuad. 26).

El paisaje

El Océano Indico empezó a formarse hace unos 150 millones de años pero su aspecto actual tiene sólo unos 36 millones de años. El fondo marino aún se está extendiendo de la dorsal central del océano a lo largo de las tres cadenas submarinas. El Indico tiene menos fosas que otros océanos y sólo una estrecha plataforma continental alrededor de la tierra circundante.

Sedimentos porcedentes del sistema fluvial del Ganges/Brahmaputra

Los cañones submarinos transportan sedimentos al delta; algunos de ellos tienen más de 2.500 km de longitud

Sri Lanka

La dorsal central del océano comienza en el mar Arábigo y se divide al este de Madagascar. Una rama va hacia el sudoeste hasta juntarse con la dorsal central del Atlántico; la otra se dirige hacia el sudeste y se une con la dorsal Pacífico-Antártica al sudeste de Tasmania.

La dorsal Noventa Este toma su nombre del meridiano que sigue. Es la dorsal submarina más larga y recta del mundo.

Dos de los mayores ríos del mundo desembocan en el Indico: el Indo y el Ganges/Brahmaputra. Ambos depositan enormes cantidades de sedimentos.

***El delta submarino del** Ganges es una de las mayores acumulaciones de sedimentos del mundo. Está alimentado por el sistema fluvial del Ganges/Brahmaputra, cuyos sedimentos son llevados por una red de cañones submarinos situados al borde de la plataforma continental.*

Río Indo

***Una gran parte** de la costa de Tailandia, en el istmo de Kra, está estabilizada por espesos manglares, que sirven de lugar de reproducción para diferentes animales.*

La fosa de Java es la más larga del mundo. Tiene una longitud de 2.570 km a partir del sudoeste de Java. Su anco es de sólo 80 km.

El relieve de Madagascar se eleva desde la baja franja costera oriental hasta la meseta central, la cual también es la divisoria de aguas que separa las tres principales cuencas fluviales de la isla.

***El grupo central** de las Seychelles está formado por islas graníticas y montañosas. Posee una estrecha franja costera y montañas cubiertas por vegetación tropical.*

Las islas Kerguelen, al sur del Indico, fueron creadas por un punto caliente de la corteza terrestre. Las islas se formaron cuando la placa antártica se desplazó lentamente sobre el punto caliente.

La circulación del agua del Indico septentrional está condicionada por los vientos monzones. Cada medio año, éstos cambian su dirección y causan una inversión en las corrientes de superficie alterando las condiciones de altas y bajas presiones sobre Asia y Australia.

Los recursos

Muchas de las pequeñas islas del Indico dependen exclusivamente de la pesca del atún y del turismo para sostener su economía. La pesca es artesanal, aunque en las Seychelles, Mauricio y en el Indico occidental se extrae atún a gran escala. También hay petróleo en el Golfo Pérsico, perlas en el mar Rojo y estaño en los yacimientos costeros de Myanmar, Tailandia e Indonesia.

***La reciente utilización** de grandes redes de arrastre para la pesca de atún no sólo amenaza muchas zonas pesqueras de pequeña escala sino que causa una gran preocupación ecológica por el impacto que podrían tener sobre otras especies marinas.*

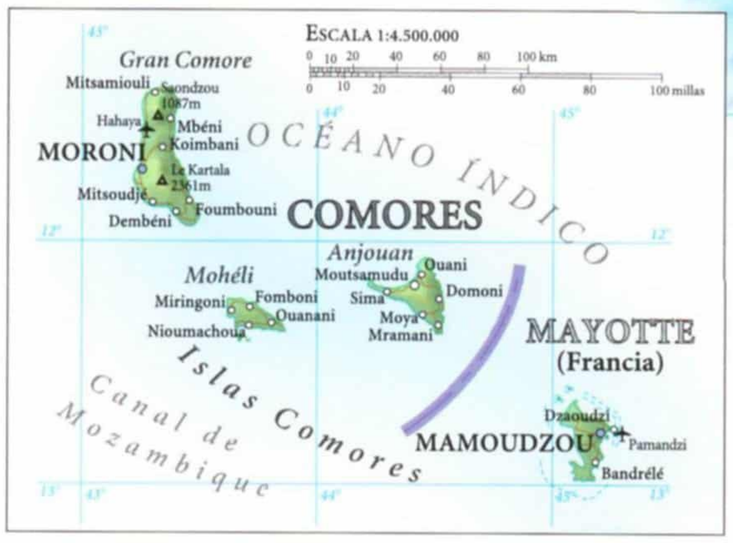

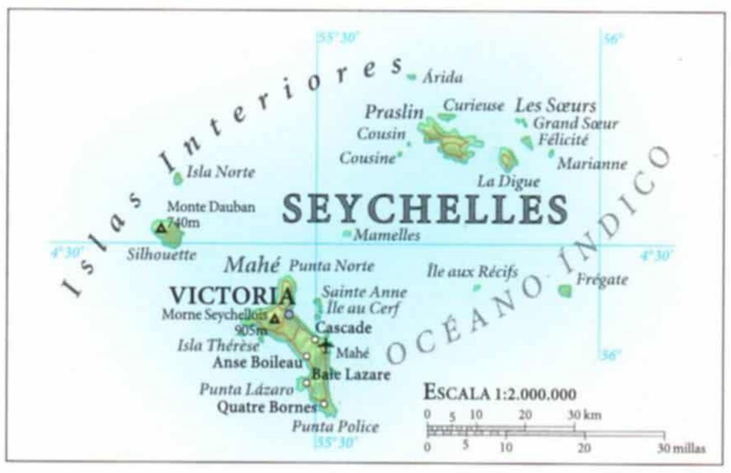

***Los arrecifes coralinos** tienen una enorme diversidad de vida vegetal y animal. Muchas especies de diminutos peces tropicales, como estos peces ardilla, viven y se alimentan en la profusión de arrecifes y atolones del Indico.*

ESCALA 1:42.000.000
(proyección: Mollweide)
km
millas
IRÁN
PAKISTÁN
A S I A
INDIA
BANGLADESH
MYANMAR
CHINA
LAOS
VIETNAM
TAILANDIA
CAMBOYA
MALASIA
INDONESIA
FILIPINAS
TAIWÁN
Islas Ryukyu
Mar de la China Oriental
Mar de la China Meridional
Mar de Filipinas
Mar de Célebes
Mar de Sulu
Mar de Banda
Mar de Ceram
Mar de Arafura
Mar de Timor
Nueva Guinea
Borneo
Sumatra
Java
Golfo de Bengala
Golfo de Tailandia
Golfo de Tonkin
Golfo de Carpentaria
Mar de Java
Mar de Andamán
Cuenca de Andamán
Islas Andamán (India)
Islas Nicobar (India)
Sri Lanka
SRI LANKA
MALDIVAS
Llanura de Ceilán
Cuenca Arábiga
Mar Arábigo
Cuenca de Somalia
Cuenca del Índico Central
Cuenca de Cocos
Cuenca de las Mascareñas
Cuenca de Madagascar
Cuenca de Wharton
Cuenca de Australia Septentrional
Cuenca de Perth
Cuenca de Cuvier
Cuenca de Australia Meridional
Cuenca de Crozet
Cuenca Indo-Antártica
Llanura de Australia Meridional
Meseta de Tasmania
Meseta de las Kerguelen
Meseta de Crozet
Meseta de las Mascareñas
Meseta Wallaby
Meseta del Naturalista
Meseta de Exmouth
Dorsal de Carlsberg
Dorsal del Índico Oriental
Dorsal del Índico Sudoriental
Dorsal de Broken
Dorsal de Java
Dorsal de Chagos-Laquedivas
Dorsal de Murray
Dorsal de Somalia
Dorsal de Amsterdam
Dorsal del Investigator
Fosa de Java
Fosa de Timor
Fosa de Chagos
Fosa Aluula Fartak
Zona de fractura Owen
Zona de fractura de Vema
Zona de fractura de Amsterdam
Zona de fractura de Diamantina
Zona de fractura de Egeria
Zona de fractura del Naturalista
Delta Submarino del Indo
Delta Submarino del Ganges
Territorio británico del Océano Índico (RU)
Territorio francés del Océano Índico (Francia)
Islas Cocos (Australia)
Isla Christmas (Australia)
Islas Ashmore y Cartier (Australia)
Islas Heard y McDonald (Australia)
Islas Chagos
Islas Mascarenas
Islas Amirantes
Islas Farquhar
Islas Agalegas (Mauricio)
Islas Crozet
Islas Kerguelen
Islas Saint Paul
Isla Amsterdam
Isla Sumba
Isla Timor
Isla Savu
Isla Bali
Isla Sumbawa
Isla Kangaroo
Isla King
Isla Tasmania
Isla Rodrigues (Mauricio)
Isla Socotra (Yemen)
Isla Bahrain
Isla Kuwait
Isla Qeshm
Isla Borneo
Isla Java
Isla Sri Lanka
Isla Mauricio
Isla Réunion (Francia)
Isla Madagascar
Isla Tasmania
Isla Kangaroo
Isla Flat
Isla Round
Isla D'Ambre
Isla King
Isla Gunner's Quoin
Isla Mahé
Isla Sumatra
Isla Nicobar (India)
Isla Laquedivas (India)
Isla Andamán (India)
Isla Socotra (Yemen)
Isla Kangaroo
Isla Sumba
Isla Savu
Isla Timor
Isla Bali
Isla Sumbawa
Isla Java
Isla Borneo
Isla Sri Lanka
Isla Mauricio
Isla Madagascar
Isla Tasmania
Isla Kangaroo
Isla King
Isla Round
Isla Flat
Isla D'Ambre
Isla Gunner's Quoin
Isla Mahé
Isla Sumatra
Isla Nicobar (India)
Isla Laquedivas (India)
Isla Andamán (India)
Isla Socotra (Yemen)
Isla Bahrain
Isla Kuwait
Isla Qeshm
Isla Borneo
Isla Java

Océano Indico

El Indico comenzó a formarse hace unos 150 millones de años cuando India, Africa y Australia comenzaron a separarse de la Antártida. India se desplazó rápidamente hacia el norte, dejando a Madagascar detrás, y chocó con Asia hace diez millones de años, comprimiendo y levantando la meseta de Tíbet y el Himalaya. El sedimento de los ríos Indo, Ganges, Brahmaputra e Irrawaddy es evidencia de la gran fuerza erosiva que actúa sobre estas altas montañas. Este océano alcanza su profundidad máxima (7.440 m) en la dorsal de Java y es el único que no tiene salida hacia el norte.

Sahara

Mar Rojo

ÁFRICA

OCÉANO ATLÁNTICO

AMÉRICA DEL SUR

Canal de Mozambique

Cabo de Buena Esperanza

A

Las islas de Aldabra y Asunción *se encuentran a 800 km al sudoeste del grupo de las Seychelles. Aldabra, hacia el norte, tiene unos 30 km de largo y 10 de ancho y encierra una gran laguna poco profunda. El único accidente visible en esta imagen de Asunción, en la parte inferior, es la línea recta de una corriente de aire.*

El mapa de temperaturas oceánicas *relativas muestra las corrientes cálidas en rojo y amarillo y las frías en azul y violeta. La circulación en el sur del Indico es contraria a las agujas del reloj, con la cálida corriente de Agulhas en dirección sur hacia la costa de Africa y alrededor del cabo de Buena Esperanza. El viento es lo suficientemente fuerte como para desviar parte de esta corriente cálida hacia el este permitiendo que aguas frías de la zona sur del Océano avancen sobre la costa oeste de Australia. La corriente Sudecuatorial, en dirección oeste, completa la circulación. En la parte norte la circulación está interrumpida por la presencia del Subcontinente Indio, con la corriente cálida del nordeste sólo firmemente establecida después de la retracción del océano y de los vientos en la temporada monzónica de verano.*

Clarín

DORLING KINDERSLEY

GRAN ATLAS

Clarín 2000

la tierra desde el satélite

47 OCEANÍA

MAPA POLITICO

RECURSOS ECONOMICOS

Biblioteca Clarín
Invitación al saber

MAPA POLÍTICO

VASTOS ESPACIOS OCEÁNICOS separan esta zona geográficamente fragmentada, que se caracteriza por el aislamiento de cada país más que por una unidad política. Australia y Nueva Zelanda tienen vínculos con el Reino Unido, como miembros del Commonwealth (comunidad británica de naciones). Por otra parte, las naciones de Australasia y Oceanía tratan de ampliar sus relaciones comerciales con los países vecinos de Asia, como Japón. Las influencias exteriores han dejado una marca importante en la política de las islas del Pacífico. Los diversos territorios de Micronesia estuvieron en gran parte bajo el control de Estados Unidos hasta finales de los años 80. Francia, Nueva Zelanda, EE.UU. y el Reino Unido aún conservan posesiones en la Polinesia. Las pruebas nucleares de las potencias occidentales eran muy frecuentes durante la Guerra Fría pero fueron interrumpidas.

La riqueza de Australia Occidental *ha convertido a Perth, la capital del Estado, en una de las mayores ciudades del país. Perth está a más de 4.000 km de los núcleos de población de la costa oriental y por eso se la considera como una de las más aisladas.*

POBLACIÓN

EN GENERAL, LA REGIÓN está poco poblada. Australia es uno de los países con menor densidad de población del mundo. Más del 80% de sus habitantes vive a lo largo de 40 km de costa, sobre todo, en el sudeste del país. Nueva Zelanda, Melanesia, Micronesia y Polinesia están más densamente pobladas, aunque muchas de las islas más pequeñas están deshabitadas.

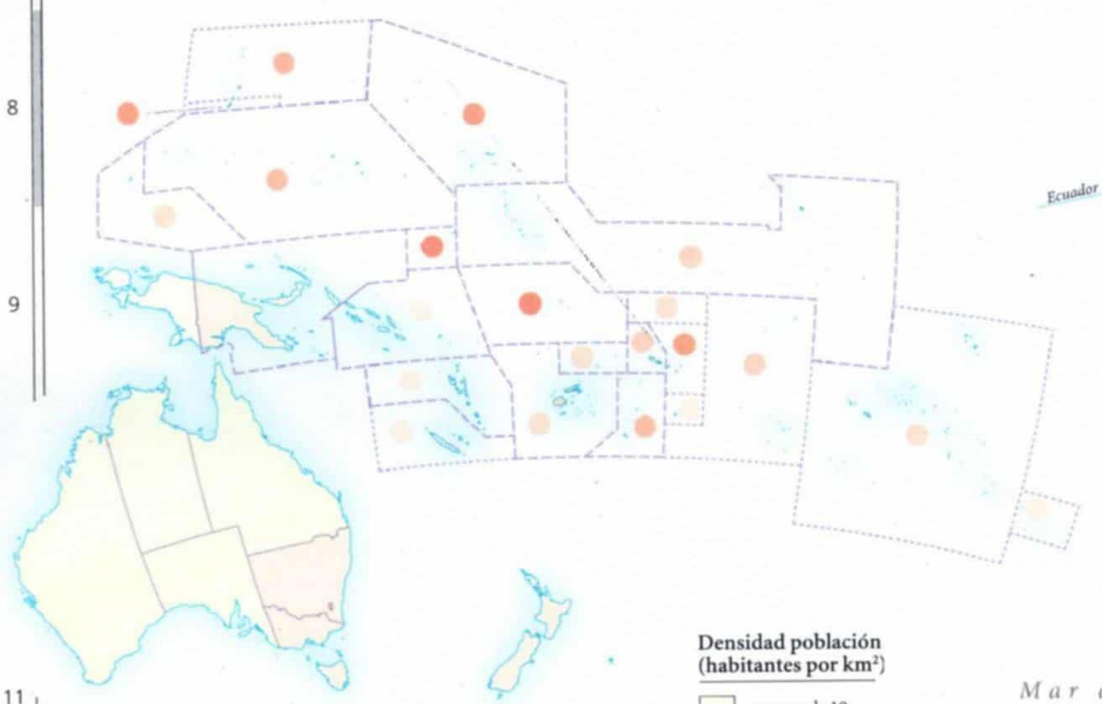

Densidad población (habitantes por km²)
- menos de 10
- 10–62
- 63–130
- 131–259
- 260–519
- 520–780
- más de 780

Por lo general, las miles de pequeñas islas *coralinas esparcidas por el Océano Pacífico están deshabitadas. Ofrecen escaso refugio frente a las inclemencias del tiempo, muchas no tienen agua dulce y sus recursos alimenticios son limitados.*

Los aviones *del Real Servicio Médico Australiano pueden cubrir grandes espacios de tierras desérticas con rapidez, proporcionando atención médica a lugares inaccesibles por vía terrestre.*

Mar de Filipinas · Islas Marianas · Islas Marianas Septentrionales (EE.UU.) · Saipan · Guam (EE.UU.) · AGANA · Isla Wake (EE.UU.) · Micronesia · Atolón Bikini · Islas Ralik · MICRONESIA · Islas Carolinas · Yap · Chuuk · Pohnpei · PALIKIR · Babeldaob · OREOR · Kosrae · PALAU · Melanesia · NAURU · PAPÚA NUEVA GUINEA · Mar de Bismarck · Nueva Irlanda · Wewak · Nueva Bretaña · Rabaul · Madang · Nueva Guinea · Ubai · Arawa · Isla Bougainville · Islas Salomón · ISLAS SALOMÓN · Mount Hagen · Lae · Mar de Salomón · Islas de Nueva Georgia · Tapini · HONIARA · Guadalcanal · PORT MORESBY · Islas Santa Cruz · Ecuador · Mar de Arafura · Estrecho de Torres · VANUATU · Islas Banks · Espíritu Santo · Malekula · Éfaté · PORT-VILA · Mar del Coral · Islas del Mar del Coral (Australia) · Nueva Caledonia (Francia) · Erromango · Tanna · Islas Loyauté · NOUMÉA · Gran Barrera de Arrecifes · Mar de Timor · Darwin · Golfo de José Bonaparte · Tierra de Arnhem · Golfo de Carpentaria · Peninsula de Cabo York · Katherine · Cairns · Wyndham · Normanton · Meseta de Kimberley · Townsville · Derby · TERRITORIO DEL NORTE · Tennant Creek · Hughenden · Mackay · Desierto Tanami · Mount Isa · Rockhampton · Broome · QUEENSLAND · Gran Cordillera Divisoria · Barcaldine · Gran Desierto de Arena · Alice Springs · Desierto de Simpson · Charleville · Miles · Brisbane · Isla Norfolk (Australia) · Port Hedland · Toowoomba · AUSTRALIA · Cunnamulla · Grafton · Desierto de Gibson · Lago Eyre Norte · Cordillera Hamersley · Bourke · Barwon · Isla Lord Howe (Australia) · AUSTRALIA MERIDIONAL · Cordillera Flinders · Cordillera Grey · Wilcannia · NUEVA GALES DEL SUR · Dubbo · Newcastle · AUSTRALIA OCCIDENTAL · Lago Torrens · Sydney · Canarvon · Gran Desierto Victoria · Lago Everard · Lago Gairdner · Port Augusta · Wollongong · Darling · Campbelltown · CANBERRA · TERRITORIO DE LA CAPITAL DE AUSTRALIA · Mount Magnet · Ceduna · Whyalla · Murray · Wagga Wagga · Llanura de Nullarbor · Kalgoorlie · Gran Bahía Australiana · Adelaida · Bendigo · Geraldton · Isla Kangaroo · Horsham · VICTORIA · Ballarat · Melbourne · Geelong · Mount Gambier · Mar de Tasmania · Perth · Esperance · Estrecho de Bass · Launceston · TASMANIA · Tasmania · Hobart · Albany · Trópico de Capricornio · OCÉANO ÍNDICO · OCÉ

LENGUAS

EL INGLÉS SE HABLA EN TODA Nueva Zelanda y Australia, superpuesto a un mosaico de lenguas indígenas. Muchas, como los dialectos papúes, son habladas por un número relativamente pequeño de personas. Sin embargo, el maorí está muy extendido en algunas áreas de Nueva Zelanda. En Papúa Nueva Guinea, el *pidgin*, derivado del inglés, se ha convertido en lengua franca. En toda Australasia y Oceanía, los idiomas se pueden dividir entre los diversos dialectos austronésicos, que se hablan en Micronesia y la Polinesia, y las numerosas lenguas papúes de Melanesia.

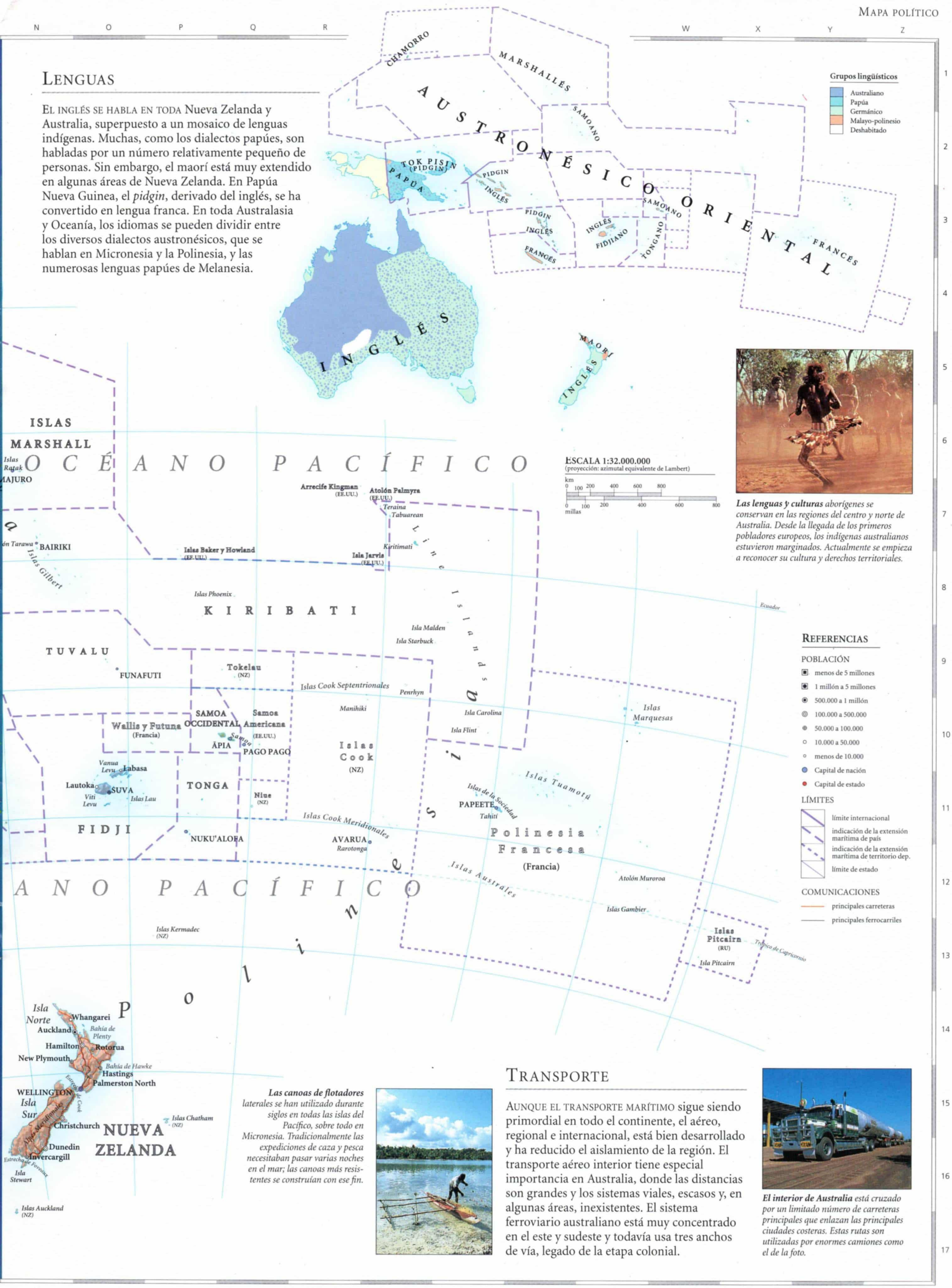

Las lenguas y culturas *aborígenes se conservan en las regiones del centro y norte de Australia. Desde la llegada de los primeros pobladores europeos, los indígenas australianos estuvieron marginados. Actualmente se empieza a reconocer su cultura y derechos territoriales.*

Las canoas de flotadores *laterales se han utilizado durante siglos en todas las islas del Pacífico, sobre todo en Micronesia. Tradicionalmente las expediciones de caza y pesca necesitaban pasar varias noches en el mar; las canoas más resistentes se construían con ese fin.*

TRANSPORTE

AUNQUE EL TRANSPORTE MARÍTIMO sigue siendo primordial en todo el continente, el aéreo, regional e internacional, está bien desarrollado y ha reducido el aislamiento de la región. El transporte aéreo interior tiene especial importancia en Australia, donde las distancias son grandes y los sistemas viales, escasos y, en algunas áreas, inexistentes. El sistema ferroviario australiano está muy concentrado en el este y sudeste y todavía usa tres anchos de vía, legado de la etapa colonial.

El interior de Australia *está cruzado por un limitado número de carreteras principales que enlazan las principales ciudades costeras. Estas rutas son utilizadas por enormes camiones como el de la foto.*

RECURSOS ECONÓMICOS

LOS RECURSOS NATURALES TIENEN GRAN IMPORTANCIA ECONÓMICA en toda Australasia y Oceanía. Australia es el principal exportador mundial de materias primas como carbón, mineral de hierro y bauxita, mientras que la economía agraria de Nueva Zelanda se basa en la ganadería ovina. El comercio con Europa occidental ha declinado mucho en los últimos 20 años. Ahora los países del marco del Pacífico del sudeste de Asia son los principales socios comerciales y el origen de nuevos habitantes. Los mayores recursos de la región son su clima y medio ambiente; el turismo en expansión proporciona una importante fuente de ingresos.

***La imagen paradisíaca** del Pacífico no corresponde siempre a la realidad. Foco de atracción por su naturaleza virgen, las islas de Oceanía están siendo afectadas por una creciente actividad turística no siempre planificada.*

***Los rebaños de ovejas** son frecuentes en Nueva Zelanda, donde son más numerosas que las personas en proporción de 20 a 1. Este país es uno de los mayores exportadores mundiales de lana y de carne ovina congelada.*

NIVEL DE VIDA

PAPÚA NUEVA GUINEA es un país poco desarrollado, en fuerte contraste con Australia, que tiene una renta per cápita de unos US$ 20.000, y Nueva Zelanda, cuyo ingreso por habitante supera los 15.000 dólares. Australianos y neozelandeses mantienen un nivel de vida más que aceptable a pesar de las dificultades económicas de los últimos años. Salvo escasas excepciones, el nivel de vida en el resto de los archipiélagos es menor. Allí hay alta tasa de natalidad, mortalidad en disminución y poca población urbana.

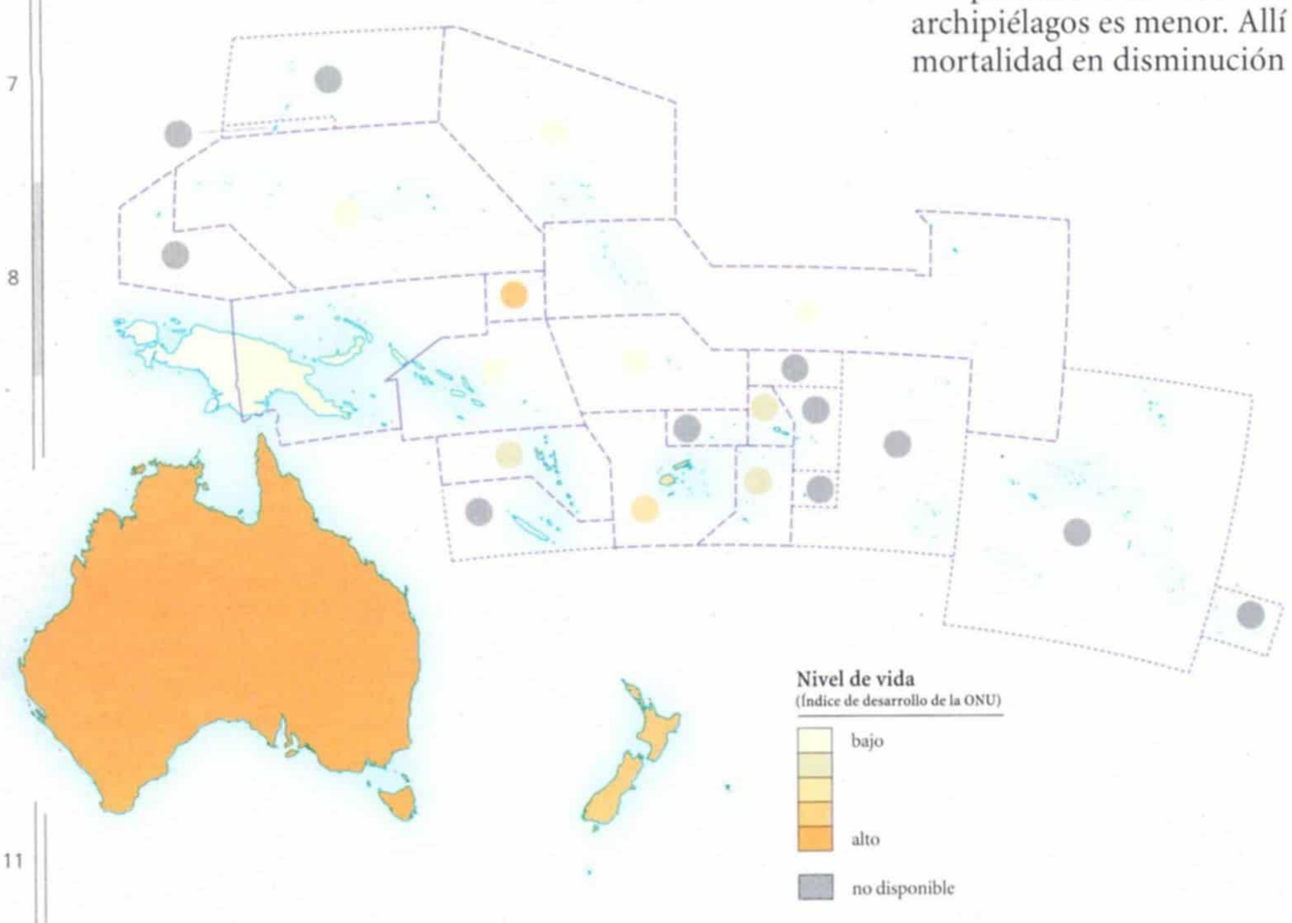

MEDIO AMBIENTE

A PESAR DE SU AISLAMIENTO, el medio ambiente local está seriamente amenazado por el posible ascenso del nivel del mar debido a cambios climáticos, la alteración del ecosistema por introducción de especies exóticas, la tala irracional de bosques, la desertificación por pastoreo excesivo y los efectos de la contaminación industrial y minera sobre manglares y arrecifes. Si bien posee la mayor reserva subterránea del mundo (la Gran Cuenca Artesiana) el abastecimiento de agua constituye una preocupación para Australia.

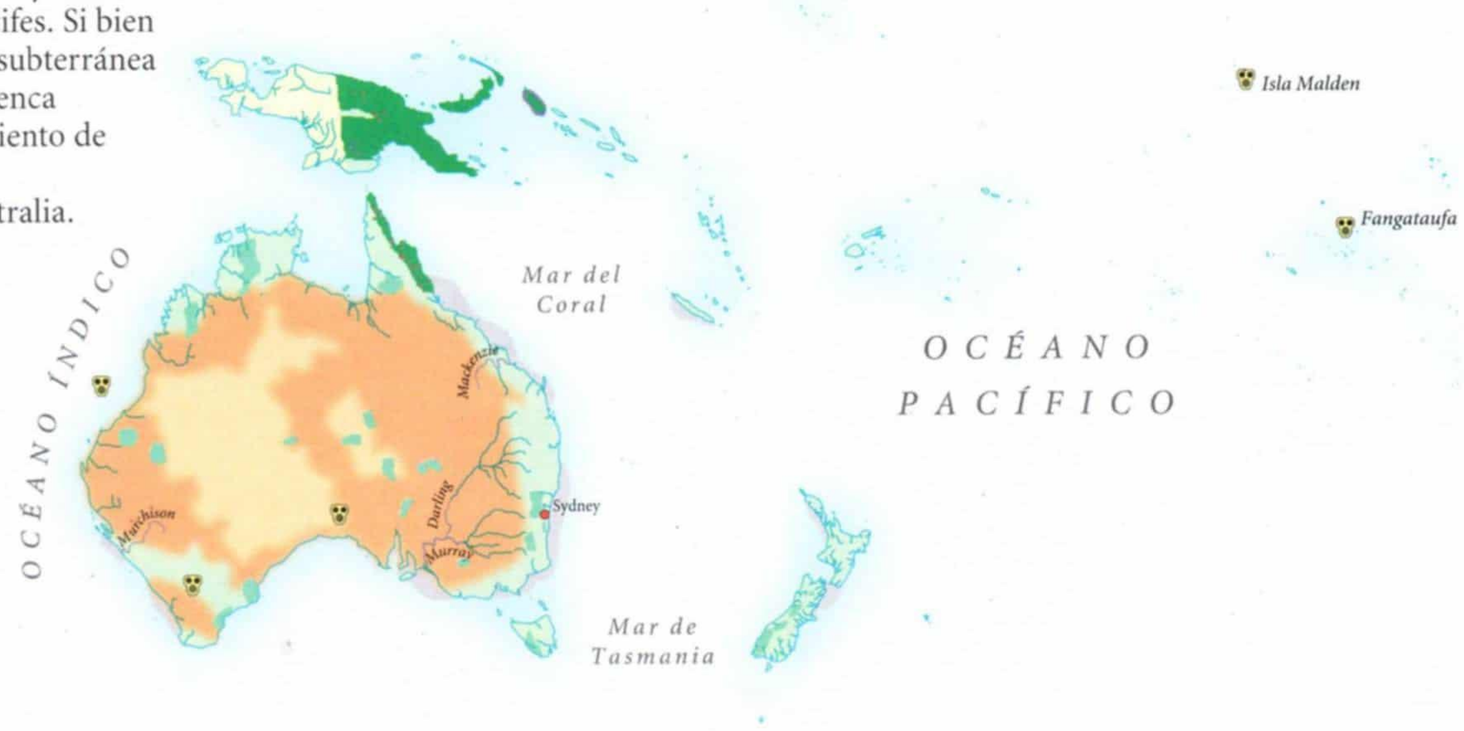

***En 1946 el atolón de Bikini,** en las islas Marshall, fue elegido para investigar los efectos de las bombas atómicas sobre buques de la marina. Las pruebas nucleares continuaron hasta inicios de los años 60 y fueron suspendidas en 1996.*

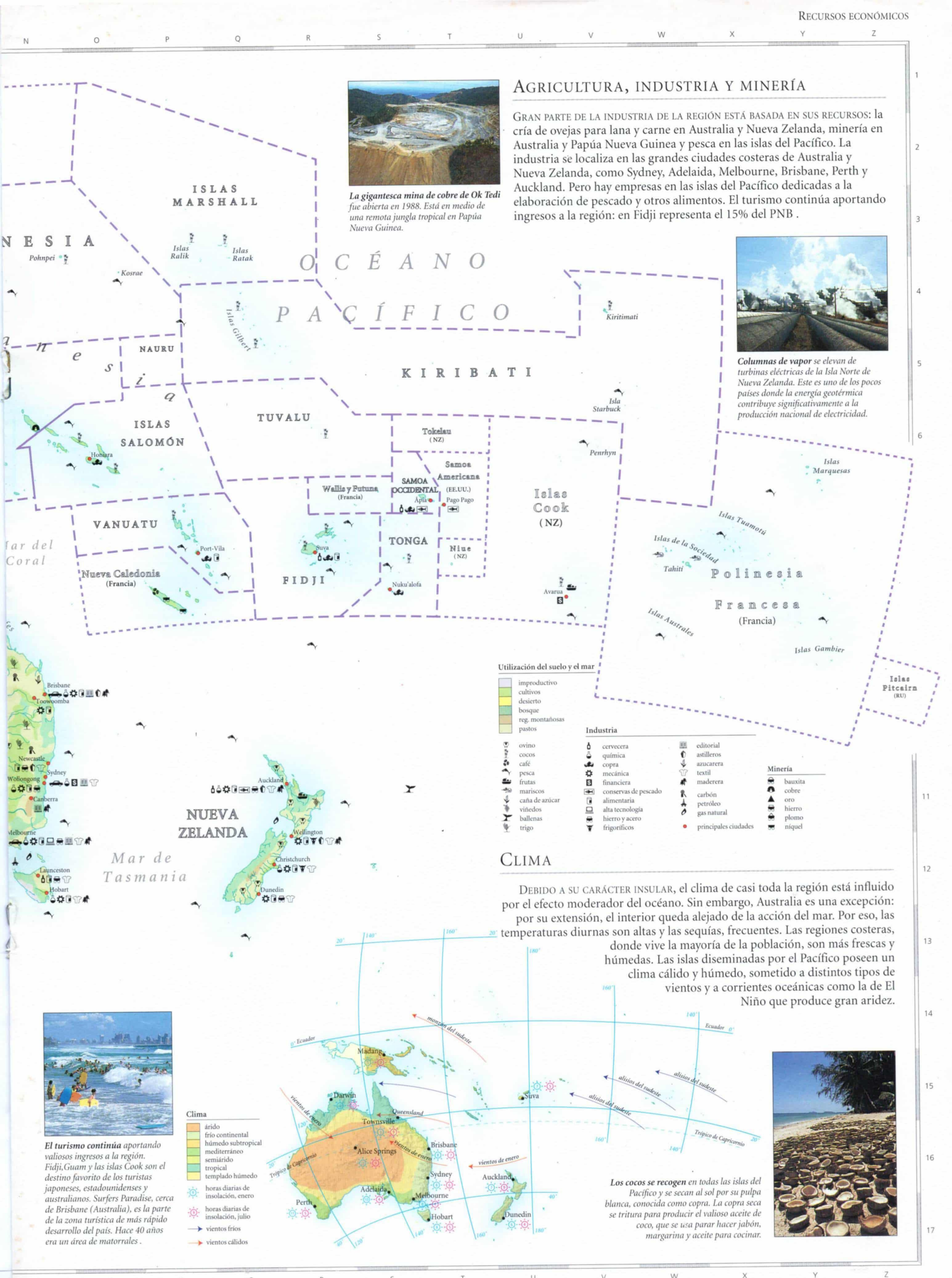

AGRICULTURA, INDUSTRIA Y MINERÍA

GRAN PARTE DE LA INDUSTRIA DE LA REGIÓN ESTÁ BASADA EN SUS RECURSOS: la cría de ovejas para lana y carne en Australia y Nueva Zelanda, minería en Australia y Papúa Nueva Guinea y pesca en las islas del Pacífico. La industria se localiza en las grandes ciudades costeras de Australia y Nueva Zelanda, como Sydney, Adelaida, Melbourne, Brisbane, Perth y Auckland. Pero hay empresas en las islas del Pacífico dedicadas a la elaboración de pescado y otros alimentos. El turismo continúa aportando ingresos a la región: en Fidji representa el 15% del PNB .

La gigantesca mina de cobre de Ok Tedi *fue abierta en 1988. Está en medio de una remota jungla tropical en Papúa Nueva Guinea.*

Columnas de vapor *se elevan de turbinas eléctricas de la Isla Norte de Nueva Zelanda. Este es uno de los pocos países donde la energía geotérmica contribuye significativamente a la producción nacional de electricidad.*

CLIMA

DEBIDO A SU CARÁCTER INSULAR, el clima de casi toda la región está influido por el efecto moderador del océano. Sin embargo, Australia es una excepción: por su extensión, el interior queda alejado de la acción del mar. Por eso, las temperaturas diurnas son altas y las sequías, frecuentes. Las regiones costeras, donde vive la mayoría de la población, son más frescas y húmedas. Las islas diseminadas por el Pacífico poseen un clima cálido y húmedo, sometido a distintos tipos de vientos y a corrientes oceánicas como la de El Niño que produce gran aridez.

El turismo continúa *aportando valiosos ingresos a la región. Fidji, Guam y las islas Cook son el destino favorito de los turistas japoneses, estadounidenses y australianos. Surfers Paradise, cerca de Brisbane (Australia), es la parte de la zona turística de más rápido desarrollo del país. Hace 40 años era un área de matorrales .*

Los cocos se recogen *en todas las islas del Pacífico y se secan al sol por su pulpa blanca, conocida como copra. La copra seca se tritura para producir el valioso aceite de coco, que se usa parar hacer jabón, margarina y aceite para cocinar.*

AUSTRALASIA Y OCEANÍA

LOS FRAGMENTOS DE TERRITORIO que constituyen Australasia y Oceanía varían enormemente en tamaño, forma y naturaleza. La masa continental estable de Australia contrasta con las islas volcánicas de los extremos de la plataforma, como las Salomón y la Isla Norte de Nueva Zelanda, y el grupo de islas y arrecifes diseminados en el Océano Pacífico. Nueva Guinea y Nueva Zelanda tienen altos cordones montañosos formados por la compresión y levantamiento del extremo de la plataforma continental australiana. Cadenas de islas pequeñas en el Pacífico señalan los lugares donde los volcanes submarinos han penetrado la superficie del océano. Los arrecifes de coral rodean algunas de las islas de las cálidas aguas tropicales del Pacífico y, a medida que los volcanes se van hundiendo, sólo permanecen los arrecifes de coral.

AMÉRICA DEL NORTE

Islas Hawai

Honolulu

Hawai

OCEANO PACIFICO

Las islas de Sotavento, en la Polinesia Francesa, constituyen un archipiélago formado por volcanes submarinos que salen a la superficie; los arrecifes de coral rodean los conos volcánicos. Raiatea y su vecina septentrional, Tahaa, están sobre la misma masa montañosa y rodeadas por el mismo arrecife de coral. Bora-Bora, en el centro de la imagen, es un volcán más erosionado, rodeado casi por completo por un arrecife que sirve de barrera a un lago azul. Al noroeste se encuentra Tupai, con su volcán erosionado por debajo del nivel del mar, que sólo ha dejado el arrecife de coral.

Samoa

Fidji

Islas de Sotavento

Bora-Bora

Islas de la Sociedad

Auckland

Nueva Zelanda

La oscuridad del Pacífico domina esta imagen. Las pequeñas islas tienen muy pocos habitantes y localidades, casi imperceptibles por la noche. Sólo las ciudades más grandes de Australia y Nueva Zelanda se distinguen, junto con la capital de Nueva Caledonia, Nouméa. Esta aparece como un punto luminoso solitario al norte de Nueva Zelanda.

La Gran Barrera de Arrecifes se compone de miles de pequeños arrecifes e isletas. En la imagen, una serie de arrecifes sigue el final de la plataforma continental, mientras que formaciones similares más grandes se desarrollan en las aguas protegidas que se encuentran sobre la plataforma propiamente dicha. Otros arrecifes aislados se desarrollaron sobre mesetas submarinas.

Clarín

DORLING KINDERSLEY

GRAN ATLAS

Clarín 2000

la tierra desde el satélite

48 OCEANÍA

AUSTRALIA

MAPAS COMPLETOS Y DEL SUDESTE

CIFRAS

Biblioteca Clarín
Invitación al saber

AUSTRALIA

AUSTRALIA ES EL CONTINENTE más pequeño del mundo y ocupa un territorio estable ubicado entre los océanos Pacífico e Indico. Los aborígenes fueron sus primeros habitantes pero, desde fines del siglo XVIII, la inmigración transformó la sociedad. Los primeros colonos procedían de Europa Occidental, sobre todo del Reino Unido. Por eso, durante muchos años, Australia estuvo ligada a su pasado colonial británico. Los inmigrantes más recientes proceden del este de Europa y de países asiáticos como Japón, Corea del Sur e Indonesia. Ahora, el futuro de Australia parece más vinculado a Asia y América que a Europa.

***Uluru* (*Ayers Rock*)**, *la mayor roca del mundo, es un enorme afloramiento de arenisca roja ubicado en el centro del desierto de Australia y limado por el viento y las tormentas de arena. Es venerada como un lugar sagrado por muchos pueblos aborígenes.*

UTILIZACIÓN DEL SUELO

LA LANA DE MÁS DE 165 MILLONES DE OVEJAS, dispersas por todo el país, es el principal producto de exportación. La ganadería extensiva es importante en el oeste de Australia y el trigo y las uvas para la industria del vino se cultivan en el sur. Gran parte del país es desértica e inadecuada para la agricultura, salvo que se desarrolle bajo riego.

POBLACIÓN URBANA Y RURAL

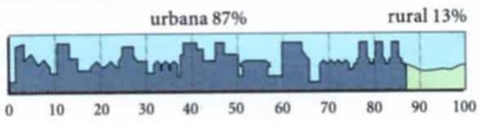

DENSIDAD	SUPERFICIE TOTAL
2 habitantes por km²	7.686.850 km²

Hileras de viñedos *se extienden varios kilómetros por el valle de Barossa, cerca de Adelaida, la principal región vitivinícola.*

EL PAISAJE

AUSTRALIA ESTÁ FORMADA POR MESETAS EROSIONADAS y estables situadas en el centro de la placa indoaustraliana. Es el continente más llano del mundo y el más seco después de la Antártida. Las regiones costeras son más onduladas y fértiles, sobre todo en el este. La Gran Cordillera Divisoria forma una barrera natural entre las áreas costeras orientales y las áridas llanuras y regiones desérticas del interior.

La Gran Barrera de Arrecifes *es la mayor área del mundo de islas coralinas y arrecifes. Se extiende más de 2.000 km a lo largo del litoral de Queensland.*

Los Pinnacles *constituyen una serie de abruptos pilares de arenisca. Sus formas se deben a la erosión del agua y el viento.*

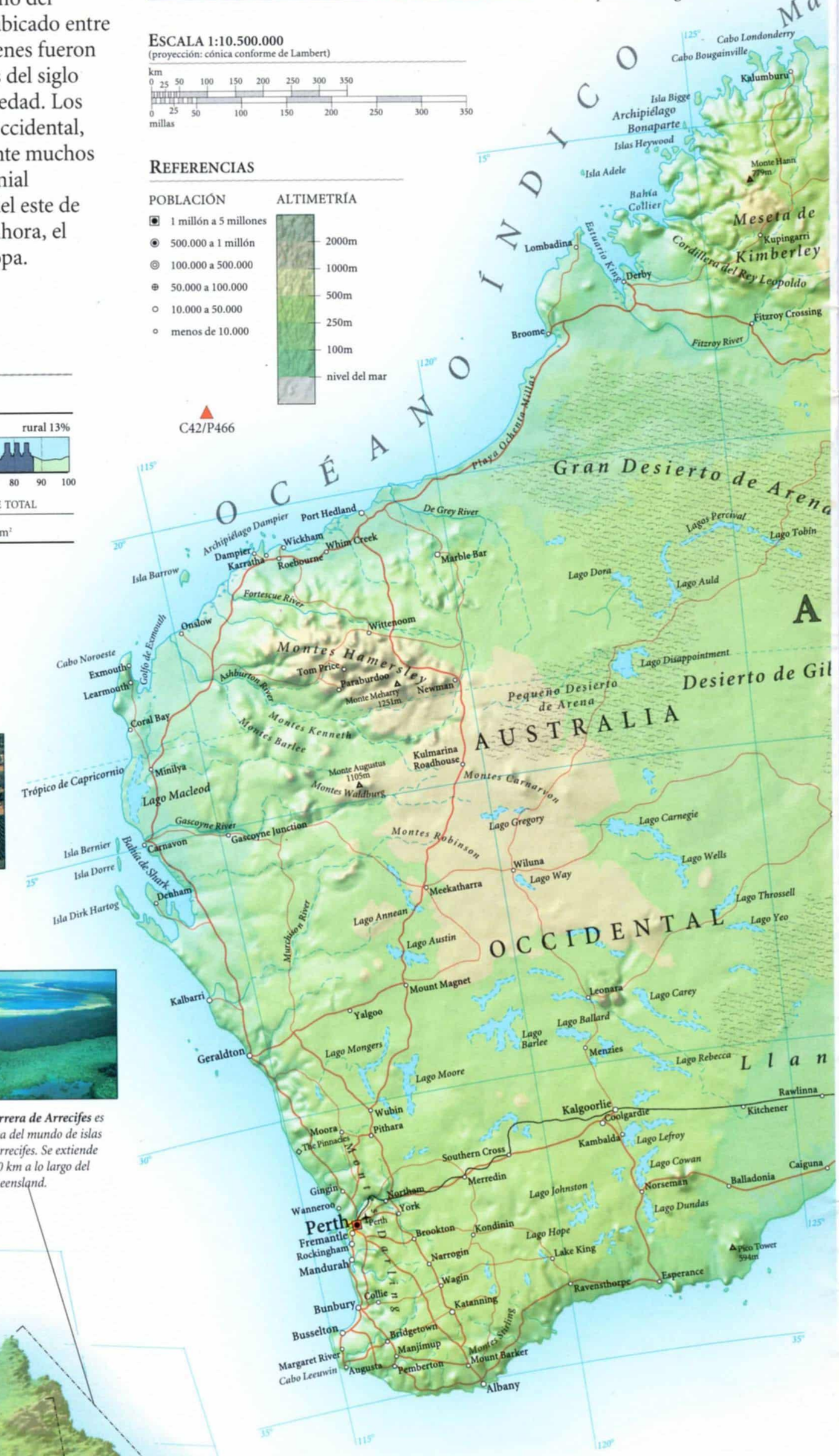

La Gran Cordillera Divisoria forma la divisoria de aguas entre los ríos que fluyen al este y al oeste. La erosión ha creado valles profundos, gargantas y cascadas donde los ríos se precipitan por escarpes para dirigirse al mar.

Gran Cuenca Artesiana

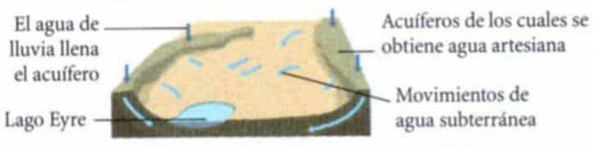

La Gran Cuenca Artesiana *ocupa cerca del 20% del área total de Australia. Es una valiosa reserva de agua subterránea esencial para la agricultura. Los ríos temporarios que drenan la parte norte de la cuenca tienen cursos muy ramificados y por esta razón la región se conoce como "país de los canales".*

Mar de Arafura
Golfo de Carpentaria
Tierra de Arnhem
Meseta de Barkly
Llanura Sturt
Desierto Tanami
TERRITORIO DEL NORTE
Desierto de Simpson
Gran Cuenca Artesiana
Cuenca del Lago Eyre
Gran Desierto Victoria
AUSTRALIA MERIDIONAL
Gran Bahía Australiana
Península de Cabo York
Gran Cordillera Divisoria
Gran Barrera de Arrecifes
Mar de Coral
QUEENSLAND
NUEVA GALES DEL SUR
VICTORIA
TASMANIA
CANBERRA
Darwin
Alice Springs
Adelaida
Brisbane
Sydney
Melbourne
Hobart
Estrecho de Torres
Estrecho de Bass
Trópico de Capricornio
Isla Fraser
Isla Curtis
Isla Kangaroo
Isla Tasmania
Isla King
Isla Hunter
Isla Flinders
Isla del Cabo Barren
Islas Furneaux
Punta Sureste
Cabo Otway
Estrecho Investigator
Estrecho de Bass
Estrecho de Bass
Isla Maria
Isla Bruny Sur
Lago Gordon
Lago Pedder
Marrawah
Burnie
Devonport
George Town
Launceston
Saint Marys
Kingston
Hobart
Mount Gambier
Portland
Warrnambool
Geelong
Bendigo
Ballarat
Sunbury
Melbourne
Dandenong
Moe
Sale
Bairnsdale
Orbost
Traralgon
Morwell
Wodonga
Albury
Wangaratta
Wagga Wagga
Canberra
Cooma
Narooma
Bega
Goulburn
Yass
Tumut
Tamworth
Armidale
Gunnedah
Narrabri
Moree
Walgett
Bourke
Cobar
Nyngan
Coonabarabran
Coolabah
Wilcannia
Broken Hill
Mildura
Swan Hill
Echuca
Shepparton
Kerang
Deniliquin
Balranald
Hay
Griffith
Leeton
Narrandera
Tumut
Cootamundra
Young
Cowra
Bathurst
Lithgow
Penrith
Richmond
Gosford
Newcastle
Cessnock
Singleton
Muswellbrook
Scone
Gilgandra
Dubbo
Parkes
Orange
Forbes
Hillston
Ivanhoe
Cunnamulla
Thargomindah
Quilpie
Charleville
Mitchell
Roma
Miles
Dirranbandi
Bollon
Moonie
Dalby
Toowoomba
Ipswich
Warwick
Goondiwindi
Stanthorpe
Murwillumbah
Lismore
Cabo Byron
Grafton
Coffs Harbour
Port Macquarie
Taree
Gympie
Maroochydore-Mooloolaba
Caloundra
Sunshine Coast
Caboolture
Brisbane
Gold Coast
Surfers Paradise
Hervey Bay
Maryborough
Bundaberg
Gayndah
Murgon
Wollongong
Nowra-Bomaderry
TERRITORIO DE JERVIS BAY
TERRITORIO DE LA CAPITAL DE AUSTRALIA
Rockhampton
Yeppoon
Marlborough
Gladstone
Biloela
Banana
Moura
Rolleston
Springsure
Blackwater
Emerald
Clermont
Alpha
Blackall
Longreach
Barcaldine
Winton
Boulia
Mount Isa
Cloncurry
Julia Creek
Hughenden
Charters Towers
Townsville
Ingham
Bambaroo
Cardwell
Tully
Innisfail
Cairns
Mareeba
Atherton
Ravenshoe
Mount Garnet
Port Douglas
Mossman
Cooktown
Laura
Lakeland Downs
Ayton
Cabo Tribulation
Weipa
Coen
Cabo York
Bahía Princesa Carlota
Islas Whitsunday
Islas Northumberland
Islas Wellesley
Islas Sir Edward Pellew
Groote Eylandt
Nhulunbuy
Islas Wessel
Isla Elcho
Isla Marchinbar
Isla Goulburn del Sur
Isla Croker
Isla Melville
Isla Bathurst
Golfo Van Diemen
Golfo de José Bonaparte
Golfo de Timor
Golfo Beagle
Darwin
Noonamah
Jabiru
Cooinda
Adelaide River
Pine Creek
Bulman
Katherine
Mataranka
Roper Bar
Larrimah
Daly Waters
Top Springs Roadhouse
Cape Crawford Roadhouse
Newcastle Waters
Renner Springs Roadhouse
Tennant Creek
Barrow Creek Roadhouse
Yuendumu
Alice Springs
Hermannsburg
Glen Helen
Ross River
Erldunda Roadhouse
Kulgera Roadhouse
Finke
Yulara
Uluru (Ayers Rock)
Kalkarindji
Victoria River Roadhouse
Timber Creek
Wyndham
Kununurra
Turkey Creek
Halls Creek
Warburton
Chandler
Pootnoura
Coober Pedy
Marree
Lyndhurst
Roxby Colinas
Glendambo
Tarcoola
Watson
Wynbring
Reid
Loongana
Eucla
Madura
Cocklebiddy
Bookabie
Ceduna
Wudinna
Whyalla
Port Pirie
Crystal Brook
Port Augusta
Peterborough
Jamestown
Burra
Clare
Wallaroo
Maitland
Gawler
Elizabeth
Port Lincoln
Tumby Bay
Elliston
Woomera
Pico St. Mary 1180m
Lago Mackay
Lago Macdonald
Lago Hopkins
Lago Neale
Lago Amadeus
Lago Everard
Lago Gairdner
Lago Eyre Norte
Lago Eyre Sur
Lago Eyre
Lago Gregory
Lago Blanche
Lago Callabonna
Lago Frome
Lago Torrens
Lago Maurice
Lago Yamma Yamma
Lago Garnpung
Lago Burragorang
Lago Windamere
Embalse Burrendong
Lago Dalrymple
Lago Galilee
Montes Macdonnell
Montes James
Montes Tomkinson
Montes Musgrave
Montes Selwyn
Montes Grey
Montes Barrier
Montes Flinders
Montes Gawler
Montes Benda
Montes Darling
Montes Nandewar
Montes Liverpool
Montes Broadsound
Montes Conway
Colinas Darling
Gran Cordillera Divisoria
Alpes Australianos
Monte Liebig 1274m
Monte Zeil 1531m
Monte Olga 1069m
Monte Wells 970m
Monte Evelyn 366m
Monte Remarkable 960m
Monte Bryan 932m
Monte Stewart 997m
Monte Elliott 1254m
Monte Dalrymple 1296m
Monte Round 1583m
Monte Kosciusko 2228m
Monte Bogong 1986m
Mt. Buffalo
Pico Bimberi 1913m
Mt. Feathertop 1922m
Mt. Hotham 1885m
Mt. Bogong 1986m
Mt. Kosciusko 2228m
Mt. Tasman 1617m
Bartle Frere 1622m
Pico Consuelo 1219m
Pico Bimberi 1913m
Monte Gambier
Port Lincoln
Port Macquarie
Port Augusta
Port Pirie
Port Kembla
Port Jackson
Port Phillip
Port Hedland
Port Hedland
Port Kembla
Port Macquarie
Port Lincoln
Port Augusta
Port Pirie

AUSTRALIA

EL CONTINENTE AUSTRALIANO abarca algunas de las secciones más antiguas de la corteza terrestre. Con la excepción de la Gran Cadena Divisoria en el este, sus montañas han sido niveladas casi por completo durante milenios de erosión. La vegetación varía desde las frondosas selvas húmedas de la península de Cabo York a los cauces de lagos secos y dunas de arena del desierto de Simpson en el interior. Muchos cursos y ríos son estacionales, con los ríos Murray y Darling, que nacen en las colinas occidentales de la Gran Cadena, como único sistema de drenaje principal. En las bajas aguas de la plataforma continental, en la costa occidental, las formaciones de coral de la Gran Barrera de Arrecifes son consideradas como una de las maravillas naturales del mundo.

La isla Melville *está en el Mar de Timor, cerca de la costa de la Tierra de Arnhem. Tiene poca población y su territorio posee suelos arenosos, con pantanos que bordean la costa y sus entradas. Esta imagen, tomada en agosto de 1992, muestra una gran nube de humo que puede corresponder a la quema de vegetación o a la caída de un rayo, y que es arrastrada por el viento que proviene del sudeste. Los patrones del sedimento en el Océano Indico reflejan los movimientos de las corrientes locales y las mareas.*

Los montes James *se encuentran al sur de los montes Mac Donnell, en el centro geográfico de Australia. Una serie de cordones bajos y replegados se elevan hasta los 800 m sobre el nivel del mar. La figura ovalada que se observa en la llanura que aparece al norte de la imagen es Gosses Bluff, un cráter producido por la caída de un meteorito.*

El desierto de Simpson, en el este de Australia, se caracteriza por las formaciones paralelas de arena que alcanzan entre 20 y 37 metros de altura y que están separadas por canales de 300 metros de ancho. Las lluvias intermitentes, que no superan los 20 cm al año, permiten que los canales acumulen agua durante un período corto, tal como se observa en la imagen, antes de secarse bajo un sol intenso. Entonces aparecen depósitos de sal y algunos canales se unen para formar lagos secos.

OCÉANO ÍNDICO

Mar de

Meseta de Kimberley

Gran Desierto de Are

Cabo Noroeste

Montes Hamersley

Desierto de Gib

Pequeño Desierto de Arena

Bahía Shark

Perth

Cabo Leeuwin

OCÉANO Í

Isla Melville
Timor
Darwin
Tierra de Arnhem
Golfo de Carpentaria
Península de CaboYork
Gran Barrera de Arrecifes
Mar del Coral
Meseta de Barkly
Lago Argyle
Desierto Tanami
Montes Macdonnell
Montes James
Gran Cuenca Artesiana
Desierto de Simpson
Cuenca del Lago Eyre
Lago Eyre Norte
Gran Desierto Victoria
Llanura de Nullarbor
Lago Torrens
Lago Gairdner
R.Darling
Gran Cordillera Divisoria
Brisbane
Gran Bahía Australiana
Golfo de Spencer
Adelaida
Isla Kangaroo
R.Murray
Sydney
Canberra
Melbourne
Tasmania
Mar de Tasmania
NDICO
Estrecho de Bass
Tasmania
Hobart

TERRITORIO DEL NORTE

AUSTRALIA OCCIDENTAL

AUSTRALIA MERIDIONAL

Gran Desierto Victoria

Llanura de Nullarbor

Gran Bahía Australiana

Cuenca del Lago Eyre

Desierto de Simpson

Desierto Pedregoso Sturt

Desierto Tirari

Desierto Strzelecki

Lago Eyre Norte

Lago Eyre Sur

Lago Torrens

Lago Gairdner

Lago Frome

Lago Callabonna

Lago Blanche

Lago Gregory

Lago Harris

Lago Everard

Lago Acraman

Lago Macfarlane

Lago Tandou

Lago Popiltah

Lago Mindona

Lago Travellers

Lago Garnpung

Lago Victoria

Lago Pitarpunga

Lago Salado

Lago Cora

Lago de Menindee

Lago Alexandrina

Lago Hindmarsh

Lago Tyrrell

Lago Ifould

Lago Meramangye

Lago Dey-Dey

Lago Wyola

Lago Maurice

Lago Wilkinsons

Lago Half Moon

Lago Anthony

Lago Griselda

Lago Etamunbanie

Laguna Pernatty

Laguna Island

Lake Younghusband

Pantano Caryapundy

Pantanos Yarriarrabuna

Península de Eyre

Golfo de Spencer

Golfo de Saint Vincent

Isla Kangaroo

Bahía Lacepede

Bahía Encounter

Bahía Anxious

Bahía Streaky

Bahía Fowlers

Bahía de Head

Bahía Discovery

Bahía Portland

Estrecho de Bass

Estrecho Investigator

Peninsula de Coffin Bay

Peninsula Yorke

Peninsula Younghusband

Islas Sir Joseph Banks

Islas Neptuno

Islas Gambier

Islas Investigator

Isla Flinders

Isla Thistle

Archipiélago Nuyts

Acantilados Wilson

Cabo Adieu

Cabo Blanche

Cabo Raulstock

Cabo Carnot

Punta Oeste

Punta Whindbey

Cabo Spencer

Cabo Borda

Cabo de Couedic

Cabo Gantheaume

Cabo Hart

Cabo Nelson

Cabo Moonlight

Cabo Otway

Montes Mann

Montes Musgrave

Montes Birksgate

Montes Everard

Montes Stuart

Montes Gawler

Montes Flinders

Montes Barrier

Montes Bendo

Montes de Mount Lofty

Montes Grampianos

Monte Morris 1288m

Monte Woodroff 1514m

Monte Davies 1088m

Monte Kintore 1070m

Monte Illbillee 917m

Monte Sir Thomas 772m

Monte Sturt 288m

Monte Arrowsmith 293m

Freeling Heights 944m

Patawarta Hill 1015m

Pico Saint Mary 1180m

Monte Remarkable 960m

Nukey Bluff 472m

Monte Bryan 932m

Burra

Pukatja

Fregon

Mimili

Iltur

Marryat

Abminga

Pedirka

Chandler

Marla

Cadney Homestead

Pootnoura

Coober Pedy

Oodnadatta

Algebuckina Bridge

William Creek

Emu Junction

Wirrida

Gina

Carnes

Mirikata

Billa Kalina

Mount Eba

Olympic Dam

Andamooka

Roxby Colinas

Curdimurka

Marree

Mount Fitton

Arkaroola

Leigh Creek

Lyndhurst

Copley

Parachilna

Hawker

Quorn

Carrieton

Port Augusta

Whyalla

Port Pirie

Port Germein

Melrose

Wilmington

Orroroo

Oodla Wirra

Peterborough

Jamestown

Gladstone

Crystal Brook

Red Hill

Port Broughton

Snowtown

Wallaroo

Clare

Kadina

Moonta

Port Wakefield

Maitland

Port Victoria

Ardrossan

Minlaton

Yorketown

Port Lincoln

Coffin Bay

Tumby Bay

Port Neill

Arno Bay

Cowell

Cleve

Kimba

Kyancutta

Wudinna

Buckleboo

Iron Knob

Iron Baron

Kopi

Lock

Murdinga

Sheringa

Elliston

Mount Wedge

Venus Bay

Port Kenny

Streaky Bay

Poochera

Minnipa

Wirrulla

Smoky Bay

Ceduna

Koonibba

Penong

Bookabie

Coorabie

Yalata

Nullarbor

Cook

Hughes

Watson

Ooldea

Maralinga

Mungala

Lyons

Wynbring

Tarcoola

Kingoonya

Glendambo

Wirraminna

Kokatha

Woomera

Roxby Downs

Andamooka

Olympic Dam

Marree

Oodnadatta

Marla

Port Augusta

Port Pirie

Whyalla

Adelaida (Adelaide)

Mount Barker

Victor Harbor

Goolwa

Penneshaw

Kingscote

Parndana

Stenhouse Bay

Yorketown

Minlaton

Port Victoria

Port Wakefield

Port Adelaide

Elizabeth

Gawler

Balaklava

Kapunda

Mallala

Nuriootpa

Blanchetown

Eudunda

Morgan

Robertstown

Waikerie

Barmera

Berri

Loxton

Renmark

Swan Reach

Alawoona

Paruna

Peebinga

Sandalwood

Murray Bridge

Karoonda

Tailem Bend

Pinnaroo

Lameroo

Murrayville

Patchewollock

Curnamona

Mulyungarie

Frome Downs

Cordillo Colinas

Clifton Hills

Innamincka

Moomba

Mungeranie

Bollards Lagoon

Oakbank

Lilydale

Yunta

Mannahill

Olary

Waukaringa

Broken Hill

Stephens Creek

Tibooburra

Milparinka

Packsaddle

White Cliffs

Wilcannia

Menindee

Pooncarie

Wentworth

Mildura

Red Cliffs

Euston

Robinvale

Balranald

Hattah

Annuello

Manangatang

Kulwin

Ouyen

Walpeup

Nyah West

Swan Hill

Sea Lake

Quambatook

Birchip

Hopetoun

Yaapeet

Wycheproof

Charlton

Wedderburn

Donald

Rupanyup

Saint Arnaud

Horsham

Murtoa

Dimboola

Warracknabeal

Nhill

Bordertown

Kaniva

Coonalpyn

Meningie

Tintinara

Keith

Willalooka

Padthaway

Kingston Southeast

Lucindale

Naracoorte

Edenhope

Robe

Penola

Beachport

Millicent

Mount Gambier

Port MacDonnell

Casterton

Coleraine

Hamilton

Branxholme

Dartmoor

Penshurst

Macarthur

Heywood

Portland

Koroit

Port Fairy

Warrnambool

Camperdown

Colac

Port Campbell

Apollo Bay

Dunkeld

Skipton

Lismore

Mortlake

Balaklava

Ararat

Beaufort

Avoca

Hallsgap

Glenorchy

Stawell

Balmoral

Rocklands

Embalse Rocklands

Glenelg River

Hopkins River

Darling River

Murray River

Avoca River

Callabonna Creek

Yandama Creek

Eurinilla Creek

Warburton Creek

Eyre Creek

Cooper Creek

Strzelecki Creek

Macumba

Douglas Creek

Arckaringa Creek

Neales

Evelyn Creek

Lora Creek

Hamilton Creek

Alberga Creek

North Branch Neales

South Branch Neales

Stevenson Creek

Eateringinna Creek

Officer Creek

Clayton

Frome Creek

Talyawalka Creek

Pandie Pandie

Pedirka

Cooper Creek

Innamincka

Moomba

Bollards Lagoon

Lake Blanche

Callabonna Creek

Tilcha

Milparinka

Packsaddle

Broken Hill

Menindee

Wentworth

Mildura

Renmark

Berri

Loxton

Meringur

Swan Reach

Alawoona

Paruna

Peebinga

Murray Bridge

Karoonda

Tailem Bend

Murrayville

Patchewollock

Lameroo

Pinnaroo

Coonalpyn

Meningie

Tintinara

Keith

Bordertown

Kaniva

Naracoorte

Edenhope

Robe

Beachport

Millicent

Mount Gambier

Port MacDonnell

Portland

Port Fairy

Warrnambool

Port Campbell

Apollo Bay

Colac

Camperdown

Koroit

Heywood

Macarthur

Penshurst

Dartmoor

Branxholme

Hamilton

Casterton

Millicent

Beachport

Penola

Naracoorte

Edenhope

Kingston Southeast

Willalooka

Padthaway

Lucindale

Kingscote

Parndana

Victor Harbor

Goolwa

Penneshaw

Cabo Hart

Cabo Gantheaume

Cabo de Couedic

Cabo Borda

Cabo Spencer

Estrecho Investigator

Islas Neptuno

Islas Gambier

Isla Thistle

Punta Oeste

Cabo Carnot

Punta Whindbey

Coffin Bay

Port Lincoln

Tumby Bay

Port Neill

Arno Bay

Cowell

Cleve

Kimba

Kyancutta

Wudinna

Buckleboo

Iron Knob

Iron Baron

Kopi

Lock

Murdinga

Sheringa

Elliston

Mount Wedge

Venus Bay

Port Kenny

Streaky Bay

Poochera

Minnipa

Wirrulla

Smoky Bay

Ceduna

Koonibba

Penong

Bookabie

Coorabie

Yalata

Nullarbor

Cook

Hughes

Watson

Ooldea

Maralinga

Mungala

Lyons

Wynbring

Tarcoola

Kingoonya

Glendambo

Wirraminna

Kokatha

Woomera

Roxby Downs

Andamooka

Olympic Dam

Marree

Oodnadatta

Marla

Port Augusta

Port Pirie

Whyalla

Adelaida (Adelaide)

Mount Barker

Victor Harbor

Goolwa

Penneshaw

Kingscote

Parndana

Stenhouse Bay

Yorketown

Minlaton

Port Victoria

Port Wakefield

Port Adelaide

Elizabeth

Gawler

Balaklava

Kapunda

Mallala

Nuriootpa

Blanchetown

Eudunda

Morgan

Robertstown

Waikerie

Barmera

Berri

Loxton

Renmark

Swan Reach

Alawoona

Paruna

Peebinga

Sandalwood

Murray Bridge

Karoonda

Tailem Bend

Pinnaroo

Lameroo

Murrayville

Patchewollock

Curnamona

Mulyungarie

Frome Downs

Cordillo Colinas

Clifton Hills

Innamincka

Moomba

Mungeranie

Bollards Lagoon

Oakbank

Lilydale

Yunta

Mannahill

Olary

Waukaringa

Broken Hill

Stephens Creek

Tibooburra

Milparinka

Packsaddle

White Cliffs

Wilcannia

Menindee

Pooncarie

Wentworth

Mildura

Red Cliffs

Euston

Robinvale

Balranald

Hattah

Annuello

Manangatang

Kulwin

Ouyen

Walpeup

Nyah West

Swan Hill

Sea Lake

Quambatook

Birchip

Hopetoun

Yaapeet

Wycheproof

Charlton

Wedderburn

Donald

Rupanyup

Saint Arnaud

Horsham

Murtoa

Dimboola

Warracknabeal

Nhill

Bordertown

Kaniva

Coonalpyn

Meningie

Tintinara

Keith

Willalooka

Padthaway

Kingston Southeast

Lucindale

Naracoorte

Edenhope

Robe

Penola

Beachport

Millicent

Mount Gambier

Port MacDonnell

Portland

Port Fairy

Warrnambool

Port Campbell

Apollo Bay

Colac

Camperdown

Koroit

Heywood

Macarthur

Penshurst

Dartmoor

Branxholme

Hamilton

Casterton

Coleraine

Las fértiles colinas Darling, *llamadas "la cesta de pan de Australia", producen una amplia gama de cultivos, comocereales, caña de azúcar y frutas.*

UTILIZACIÓN DEL SUELO Y EL MAR

LA VERTIENTE OESTE DE LA GRAN CORDILLERA DIVISORIA y las zonas más áridas del norte de Australia Meridional se dedican a la cría extensiva de ovinos y bovinos. La caña de azúcar es el principal cultivo industrial pero además se producen cereales como trigo, maíz, cebada y sorgo. Entre la amplia gama de cultivos frutihotícolas de la región se destacan la uva, los cítricos y las hortalizas. En Tasmania la explotación forestal y la pesca representan la tercera parte de las exportaciones.

El río Murray *nace en la ladera oriental de los Alpes Australianos. Está alimentado por aguas de fusión. Su caudal le permite alcanzar el océano al sudeste de Adelaida, a pesar de la escasa pendiente de la mayor parte de su curso inferior.*



POBLACIÓN URBANA Y RURAL

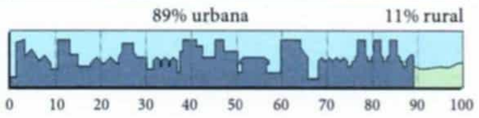

DENSIDAD	SUPERFICIE TOTAL
6 habitantes por km²	2.015.600 km²

Utilización del suelo y agricultura

- bovino
- ovino
- bananas
- pesca
- fruta
- viñedos
- trigo
- capital
- princ. ciudades
- pastos
- cultivos
- bosque
- reg. montañosas

EL PAISAJE

LA MITAD MERIDIONAL de la Gran Cordillera Divisoria se extiende paralela a la costa este de Nueva Gales del Sur y Victoria hasta Tasmania. Australia Meridional abarca el Escudo australiano y la mitad de la llanura de Nullarbor. La cuenca del río Murray/Darling forma el único gran sistema fluvial de la región.



La cordillera Flinders, *fuertemente plegada, forma parte de un arco de rocas sedimentarias que desde la isla Kangaroo se extiende hacia el norte.*

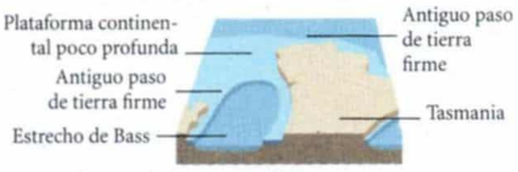

Tasmania *forma parte de las montañas orientales de Australia. Está separada del continente por el estrecho de Bass de 250 km. En el pasado geológico reciente , Tasmania y Victoria estaban unidas. Esto ocurrió durante la última glaciación cuando el nivel del mar era inferior al actual.*

Los montes Musgrave y Everard carecen de cubierta vegetal y presentan formas redondeadas.

El lago Eyre es el mayor de los lagos secos de Australia meridional. Está a 16 m bajo el nivel del mar y se ha llenado sólo tres veces en los últimos 100 años.

El Murray/Darling es el río más largo de Australia con 2.589 km.

Gran Cordillera Divisoria

La parte oriental de la llanura de Nullarbor tiene muchas simas erosionadas por el agua de lluvia, que discurre por el subsuelo formando un sistema de largas cuevas en la roca caliza.

El yacimiento de lignito más grande del mundo está situado en el subsuelo del valle de La Trobe, en Victoria.

Las llanuras de la costa oriental de Nueva Gales del Sur se elevan hacia una serie de mesetas conocidas como la altiplanicie.

Aunque el bosque templado *húmedo crece en las partes más húmedas de Tasmania, las fuertes variaciones de las precipitaciones en la isla implican el peligro de incendios forestales en las áreas más secas.*

La meseta central de Tasmania modelada por el glaciarismo tiene muchos lagos; el St. Clair, es un lago de piedemonte de más de 200 m de profundidad.

El Kosciusko, de 2.228 m, en los Alpes Australianos, es el pico más alto de los montes Snow y del país.

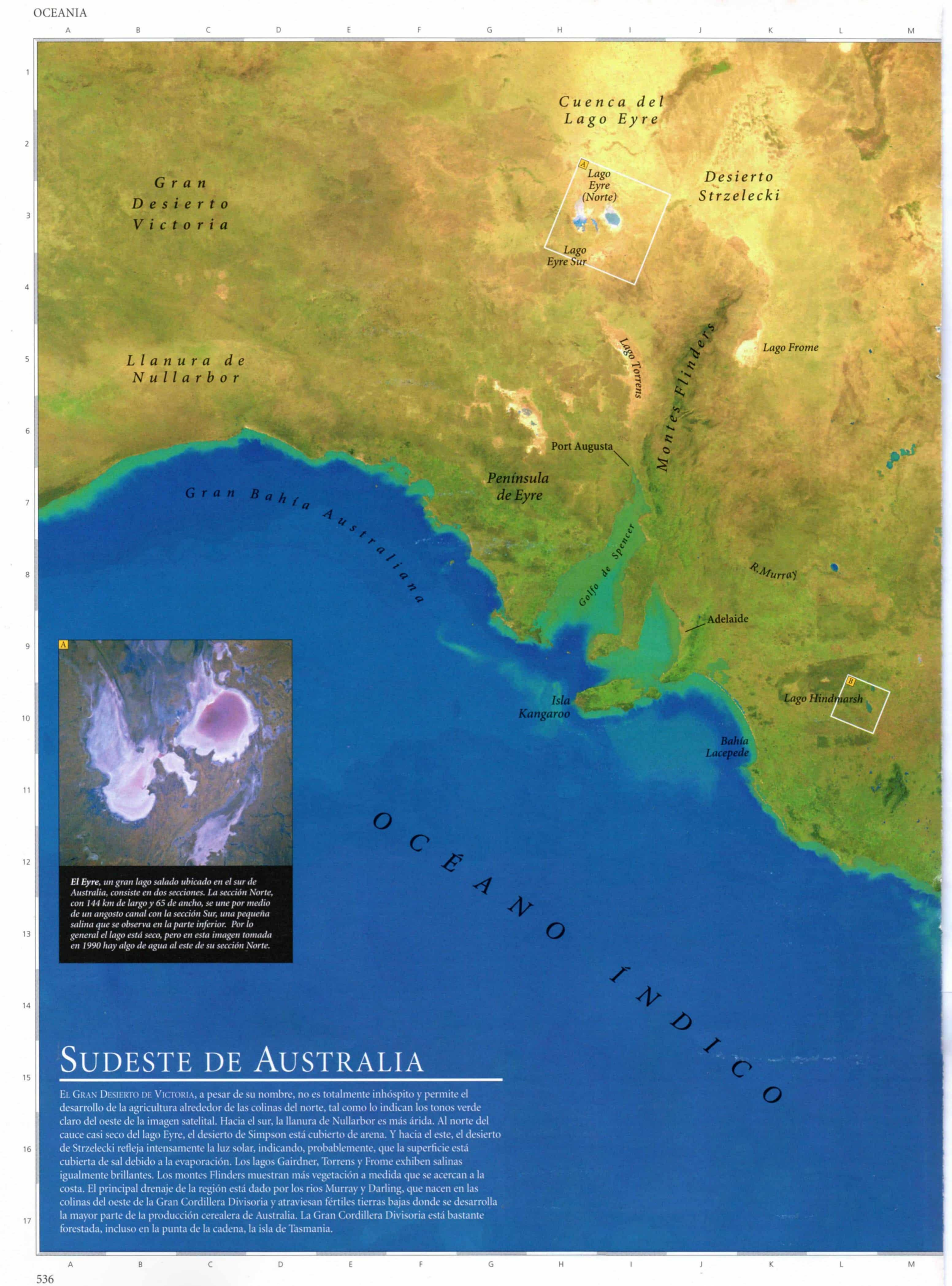

El Eyre, un gran lago salado ubicado en el sur de Australia, consiste en dos secciones. La sección Norte, con 144 km de largo y 65 de ancho, se une por medio de un angosto canal con la sección Sur, una pequeña salina que se observa en la parte inferior. Por lo general el lago está seco, pero en esta imagen tomada en 1990 hay algo de agua al este de su sección Norte.

Sudeste de Australia

El Gran Desierto de Victoria, a pesar de su nombre, no es totalmente inhóspito y permite el desarrollo de la agricultura alrededor de las colinas del norte, tal como lo indican los tonos verde claro del oeste de la imagen satelital. Hacia el sur, la llanura de Nullarbor es más árida. Al norte del cauce casi seco del lago Eyre, el desierto de Simpson está cubierto de arena. Y hacia el este, el desierto de Strzelecki refleja intensamente la luz solar, indicando, probablemente, que la superficie está cubierta de sal debido a la evaporación. Los lagos Gairdner, Torrens y Frome exhiben salinas igualmente brillantes. Los montes Flinders muestran más vegetación a medida que se acercan a la costa. El principal drenaje de la región está dado por los rios Murray y Darling, que nacen en las colinas del oeste de la Gran Cordillera Divisoria y atraviesan fértiles tierras bajas donde se desarrolla la mayor parte de la producción cerealera de Australia. La Gran Cordillera Divisoria está bastante forestada, incluso en la punta de la cadena, la isla de Tasmania.

Brisbane
Isla Moreton
Isla Stradbroke Norte
GRAN CORDILLERA DIVISORIA
R.Darling
R.Hunter
Newcastle
Sydney
R.Murray
Canberra
Monte Koscinsko 2228m
Alpes Australianos
Melbourne
Bahía de Port Phillip
Promontorio Wilsons
Estrecho de Bass
Isla King
Islas Flinders
Tasmania
Hobart
MAR DE TASMANIA

Campos cerealeros y de pastura para ganado ovino ocupan gran parte de las tierras que rodean el lago Hindmarsh en Victoria. En el noroeste hay colinas de arena que se elevan hasta los cinco metros. Esta zona no ha sido cultivada y la vegetación natural muestra las cicatrices de incendios, a menudo causados por rayos. Se observan distintos niveles de crecimiento en los diferentes tonos de verde.

Newcastle es un puerto industrial ubicado en el banco sur del rio Hunter en Nueva Gales del Sur. El puerto creció como centro de trasbordo para la actividad minera. En el extremo inferior izquierdo de la imagen, las marcas brillantes en el suelo señalan las minas abiertas al pie de la Gran Cordillera Divisoria. También se distingue con claridad una autopista que sale de la ciudad hacia el sur.

AUSTRALIA EN CIFRAS





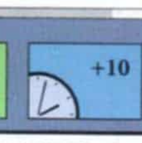

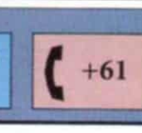



NOMBRE OFICIAL: MANCOMUNIDAD DE AUSTRALIA | CAPITAL: CANBERRA | POBLACIÓN: 18,5 MILLONES | MONEDA: DÓLAR AUSTRALIANO | IDIOMA: INGLÉS

Sexto país en extensión (7.686.850 km2), Australia constituye un continente ubicado entre los océanos Indico y Pacífico. Sus seis estados y dos territorios exhiben una variedad de paisajes, que va desde selvas tropicales hasta desiertos, pasando por montañas, onduladas extensiones de tierras para pastoreo y magníficas playas. En este paisaje se destacan la roca Ayers (Uluru) y la Gran Barrera de Arrecifes. La mayoría de la población vive sobre la costa. Y todas las capitales de estado, incluyendo Sydney, sede de las Juegos Olímpicos del 2000, son ciudades costeras. Sólo Canberra, la capital, no está junto al mar. La franja a lo largo de la costa oriental es la región más rica y poblada del país. Las principales actividades económicas son el turismo y la explotación minera. La instauración de la república es un tema latente. Una Convención Constitucional, reunida en 1998, analizó el tema y luego, en una consulta popular, se adoptó un modelo que confiere más poder al Parlamento.

RANKING MUNDIAL

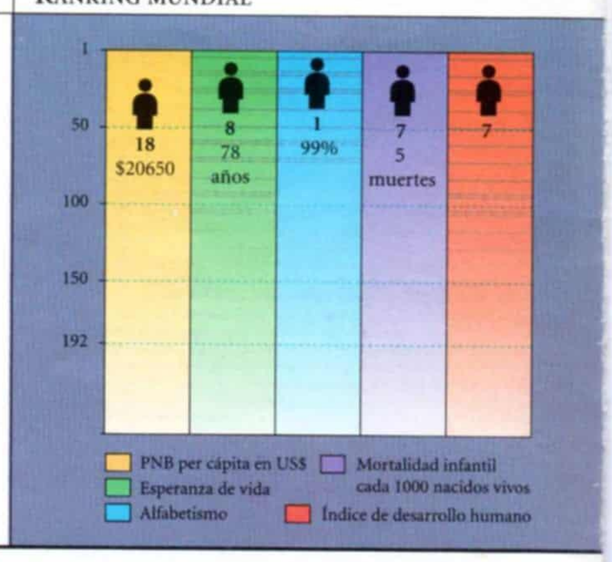

CLIMA

El interior, el oeste y el sur de Australia son regiones áridas o semiáridas, muy calurosas en el verano. En el desierto, las temperaturas pueden alcanzar los 50°C. El norte, alrededor de Darwin y la Península de Cabo York, es caluroso todo el año y húmedo durante los monzones de verano. Sólo son templados el este y el sudeste, hasta unos 400 km de la costa, y el sudoeste, alrededor de Perth. La mayoría de los australianos vive en esas áreas.

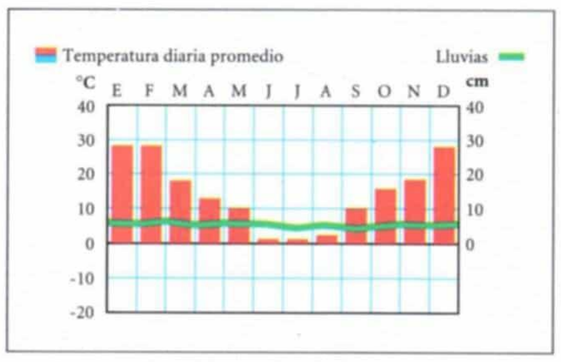

TRANSPORTE

Kingsford Smith, Sydney
21 mill. de pasajeros

617 buques

LA RED DE TRANSPORTES



El transporte aéreo está bien desarrollado y es vital para las poblaciones diseminadas en las regiones central y occidental. En 1994 se agregó una tercera pista al aeropuerto de Sydney. En el 2003 estaría terminado un tren de alta velocidad entre Sydney y Canberra. La carga se transporta casi exclusivamente por enormes camiones, conocidos como "trenes de la carreteras".

TURISMO

4,3 mill. de visitantes

Subió 15% (1995-1997)

INGRESO DE TURISTAS

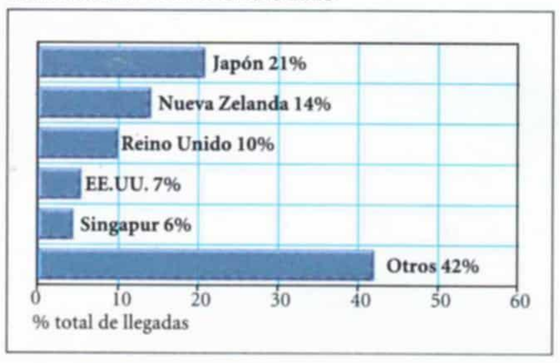

El turismo es la principal fuente de divisas extranjeras. Vuelos rápidos y económicos, junto a una exitosa campaña de márketing oficial impulsan esta actividad. Los japoneses forman el grupo de turistas más numeroso, seguido por contingentes europeos y estadounidenses.

POBLACIÓN

Inglés, griego, italiano, vietnamita y lenguas aborígenes

2/km2

POBLACIÓN URBANA Y RURAL

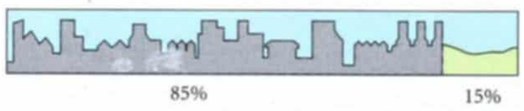

RELIGIÓN

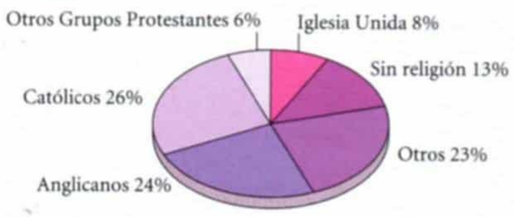

GRUPOS ÉTNICOS

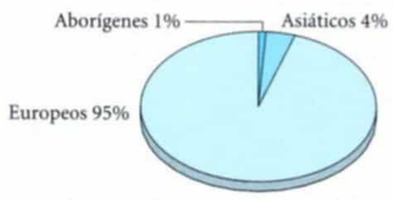

Los primeros habitantes llegaron a Australia, probablemente desde el sudeste asiático, hace unos 40.000 años. Actualmente, los aborígenes constituyen apenas el uno por ciento de la población.

La ola migratoria europea, en particular desde Gran Bretaña e Irlanda, y en la que había numerosos convictos, comenzó en 1788 y se prolongó hasta la llamada "fiebre del oro" de 1850. Los inmigrantes de otras nacionalidades, como los chinos, llegaron atraídos por la perspectiva de encontrar oro y luego se asentaron en las ciudades, en particular Melbourne y Sydney. Al instalarse el gobierno federal, en 1901, una de sus primeras medidas fue contener una mayor inmigración china.

Según la política seguida para crear una "Australia blanca", se pusieron condiciones a la inmigración durante unos 70 años. Otra masiva ola inmigratoria, ocurrida luego de la Segunda Guerra Mundial, llevó muchos británicos a Australia. Las siguientes iniciativas del gobierno de "poblar o perecer" se tradujeron en el arribo de numerosos italianos y griegos.

A partir de 1960, la política "Australia blanca" comenzó a desaparecer y finalizó durante el gobierno del primer ministro Whitlam (1972-1975). Desde entonces, casi la mitad de los inmigrantes llegan desde Asia.

De esta manera, Australia ha dejado de ser un enclave casi exclusivamente europeo para convertirse en una sociedad de gran variedad cultural.

POLÍTICA

Senado: 1998/2001
Cám. Representantes: 1998/2001

Isabel II

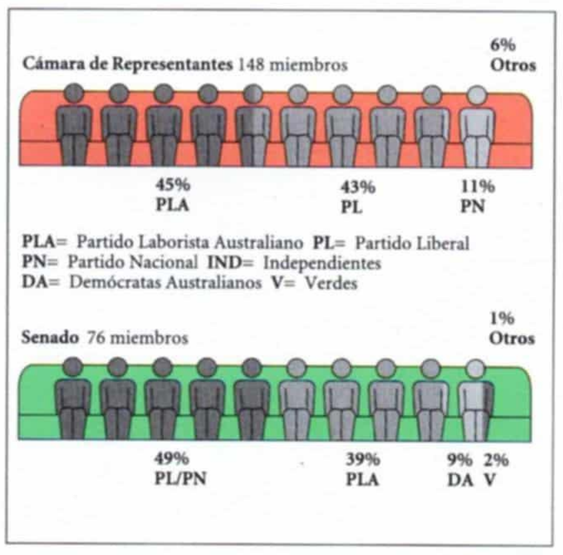

PRINCIPALES ASPECTOS POLÍTICOS

Aunque es un país totalmente independiente, Australia conserva fuertes vínculos con el Reino Unido. La reina Isabel II también es monarca de Australia y está representada allí por un gobernador general.

El sistema de gobierno se basa en el modelo británico. El Parlamento Federal está dividido en el Senado y la Cámara de Representantes. Hay seis gobiernos estatales que son bicamerales, con excepción de Queensland. El Territorio del Norte y el Territorio de la Capital de Australia son autónomos.

El Partido Laborista y el Nacional dominan la política desde 1945. Los laboristas lograron gran apoyo en los años 80 y gobernaron durante trece años hasta 1996, con políticas de libre mercado. Una coalición liberal-nacional llegó al gobierno tras nuevas elecciones y se mantuvo, aunque con una mayoría menor, en los comicios de 1998. Ese año John Howard fue reelecto como primer ministro, cargo que ocupaba desde 1996.

Los derechos sobre la tierra, tema de controvertidos debates jurídicos y legislativos, constituyen un tema clave. El partido derechista Una Nación fomenta el resentimiento contra los aborígenes, alegando su costo sobre el sistema de bienestar social, y justifica una discriminación positiva. En 1999 el gobierno pidió perdón por la "generación robada" de chicos aborígenes que eran sacados de sus familias para ser criados en hogares de blancos. Una investigación y un informe denominado "Devuélvanlos a Casa" provocaron un escándalo por la política oficial de integración seguida hasta los años 60.

El aumento del desempleo a 10% en la década de 1990 hizo temer la caída del primer ministro laborista Paul Keating, que debió renunciar en 1996.

La discusión sobre la formación de una república no es un tema que parece inquietar a los australianos. En su juramento como primer ministro en 1996, Howard, juró obediencia a Isabel II pero no a sus sucesores.

Durante la Convención Constitucional de 1998 se rechazaron varios modelos, incluyendo la elección popular del jefe de Estado, en favor de un modelo que le confiere el poder de selección al Parlamento, con una mayoría de dos tercios, lo cual fue sometido a consulta popular en 1999.

ASUNTOS INTERNACIONALES

Las relaciones comerciales con EE.UU. son tensas. Australia objeta que los subsidios al trigo perjudican sus exportaciones en Asia, en particular en el mercado chino. También considera que la UE y EE.UU. son sus principales competidores por el mercado asiático.

Sin embargo, por cuestiones de seguridad, Australia respalda a Occidente. Envió soldados a la Guerra del Golfo en 1991 y tiene un alto grado de compromiso en la región del Pacífico. Pero allí la pesca es un tema controvertido y hubo pequeños roces con Indonesia y Japón. Australia critica los métodos de pesca de países asiáticos que matan gran cantidad de delfines.

DEFENSA

US$ 8.500 millones

Bajó 3% en 1997

FUERZAS ARMADAS

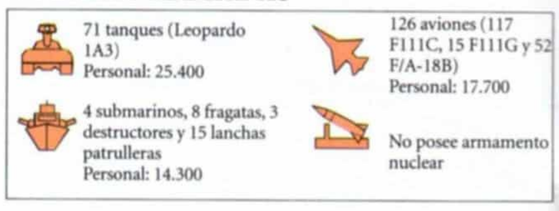
71 tanques (Leopardo 1A3)
Personal: 25.400

126 aviones (117 F111C, 15 F111G y 52 F/A-18B)
Personal: 17.700

4 submarinos, 8 fragatas, 3 destructores y 15 lanchas patrulleras
Personal: 14.300

No posee armamento nuclear

Las relaciones con Estados Unidos se han convertido en un importante elemento de la política de defensa. Desde 1951 existe una alianza defensiva con EE.UU. y Nueva Zelanda. Australia también tiene convenios militares con Filipinas, Brunei y Tailandia, entre otros países.

Desde lo alto. *Las montañas y el mar forman el paisaje australiano que atrae al turismo.*

ECONOMÍA

US$ 382.700 millones

1,53-1,63 dólar australiano

Ranking mundial del PNB	14°
PNB per cápita	US$ 20.650
Balanza de pagos	US$ -12.900 mill.
Inflación	0,3%
Desempleo	9%

IMPORTACIONES

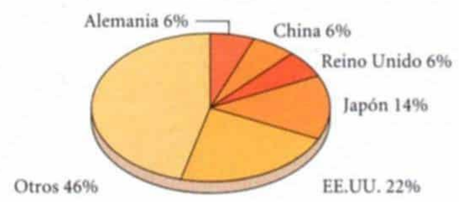

EXPORTACIONES

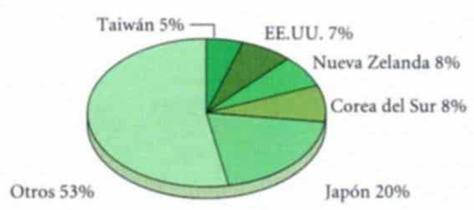

En la década de 1990, las empresas australianas se concentraron en el mercado asiático, que creció hasta representar 60% del comercio exterior. Pero la crisis financiera de 1997 transformó el rápido crecimiento regional en recesión. A pesar de esta crisis, Japón sigue siendo el principal socio comercial de Australia.

En los últimos años aumentó el desempleo y numerosas empresas tuvieron que cerrar.

La agricultura y la minería, basada en grandes yacimientos, son sectores eficaces. La actividad turística también es muy redituable y tiene un enorme potencial por aprovechar. Buenos antecedentes en cuestión de crecimiento e inflación.

RECURSOS

220.000 tm

501.390 b/d

119,6 mill. ovinos
26,7 mill vacunos
2,7 mill porcinos

Carbón, hierro, bauxita, zinc, cobre, níquel, oro.

Entre la producción agrícola se destaca el cultivo de trigo que cubre la mitad de la superficie sembrada. El rebaño ovino, en gran parte de raza merina, es muy importante. Australia posee una de las actividades mineras más importantes del mundo. Es líder en exportaciones de carbón, mineral de hierro, oro, bauxita y cobre, que representan más de la mitad de los ingresos por exportaciones. Desde los primeros descubrimientos de carbón en 1978, la producción aumenta año tras año y se duplicó entre 1982 y 1992.

AMBIENTE

7% (2% parcialmente protegido)

Alto

ACUERDOS AMBIENTALES

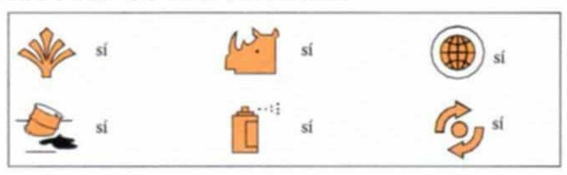

Los australianos son conscientes de los problemas ecológicos pero su gobierno se resiste a comprometerse a reducir las emisiones que producen el "efecto invernadero". Australia fue autorizada en la Conferencia sobre Cambio Climático de 1997 a aumentar esas emisiones de gases mientras la mayoría de los países industrializados debieron comprometerse a reducirlas.

MEDIOS DE COMUNICACION

Circulan 297 ejemplares de diarios cada 1.000 personas.

La mayoría de los periódicos tiene alcance estatal. Los diarios líderes son *Sydney Morning* y *The Australian*.

1 canal estatal y 44 independientes

6 estaciones estatales y 166 independientes

La prensa australiana está en manos de grandes empresarios, como Rupert Murdoch y Kerry Packer. En tanto, las leyes impiden que un mismo empresario pueda controlar periódicos y canales de televisión de una misma ciudad. La Australian Broadcasting Corporation (ABC) controla algunos canales de televisión y estaciones de radio.

CRIMINALIDAD

ÍNDICE DE CRIMINALIDAD



Cada estado tiene su propio sistema judicial y fuerza policial. Australia participa activamente en el control de tráfico de drogas en el sudeste asiático. La delincuencia está en aumento. Las leyes sobre posesión de armas fueron endurecidas luego que un hombre mató a 55 personas en Port Arthur(1996). Al año siguiente se descubrieron casos de corrupción generalizada en la Policía del estado de Nueva Gales del Sur.

EDUCACIÓN

99%

1 millón de estudiantes

La educación en Australia es responsabilidad de cada estado, salvo en Canberra, donde está subvencionada por el gobierno federal. También funcionan escuelas privadas, religiosas y laicas. La educación es obligatoria desde los 5 o 6 años hasta los 15 o 16, según los estados. Luego del último año escolar, los estudiantes presentan un examen para obtener el Certificado de Educación Superior. Las universidades son autónomas y están subvencionadas por el gobierno federal.

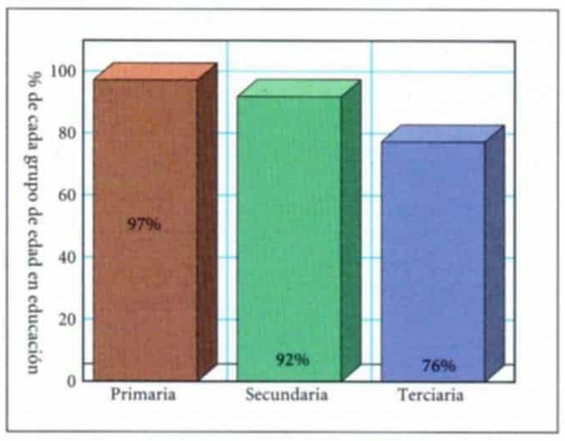

SALUD

1 cada 455 personas

Enf. cardíacas, cerebrovasculares, respiratorias y cáncer.

El extenso servicio de salud pública es de primer nivel. En los hospitales las listas de espera son cortas y en las zonas remotas son atendidas por el eficaz servicio de Médicos del Aire. Los objetivos prioritarios son la salud de los aborígenes, las enfermedades cardíacas y la prevención de lesiones y del cáncer.

LOS RECLAMOS ABORIGENES POR SUS TERRITORIOS

Un tema central dentro de la cultura y el espíritu del aborigen australiano es la relación con sus tierras ancestrales. La campaña por los derechos sobre estas tierras, al igual que la campaña por los derechos civiles, comenzó a cobrar fuerza en la década de 1960 y logró que los aborígenes fueran registrados en el Censo y adquirieran el derecho al voto. La cuestión de las tierras es un tema político clave, con implicaciones de mucho mayor alcance para la identidad nacional, para la gente con menos recursos y para los poderosos intereses de las actividades mineras y agrícolas.

Antes de la colonización europea, los aborígenes se asentaron en todo el territorio. Con la llegada de los europeos, la población nativa fue en disminución al estar expuesta a enfermedades y a los conflictos. Los colonos británicos, basándose en la doctrina legal *terra nullius* (tierra de nadie), adquirieron las tierras sin tener en cuenta los derechos de sus habitantes anteriores y muchos aborígenes que continuaban con sus tradiciones fueron confinados en reservas.

Las campañas por los derechos sobre las tierras se iniciaron cuando se establecieron las asambleas territoriales, primero en el Territorio del Norte, en 1976, y luego en otros estados, en particular Australia Meridional. Estas asambleas establecieron una estructura para entregar títulos de tenencia de la tierra sobre los territorios dados en fideicomiso a sus primitivos habitantes.

Sin embargo, ante la ausencia de una política nacional uniforme, los estados conservadores como Queensland -con la mayor población aborigen- lograron contener las acciones destinadas a consolidar la propiedad de las tierras para los aborígenes. Así, hubo conflictos cuando las empresas mineras recibieron la concesión para explotar sitios que eran considerados sagrados por los aborígenes.

Ley sobre títulos de propiedad. En 1995, el gobierno federal laborista presentó la primer Ley de Titulo Nativo, en la que reconocía la nueva situación creada por un crucial fallo judicial de 1992. La sentencia del denominado "Caso Mabo", en el que un isleño del estrecho de Torres demandaba al gobierno de Queensland, el alto tribunal de Australia reconoció el derecho de las comunidades indígenas de reclamar sus tierras ancestrales y aceptó el hecho de que Australia no era una "tierra deshabitada" cuando se llevó a cabo la colonización británica, iniciada en 1788.

La ley de 1995 especificaba que los títulos de los aborígenes existían en todo el territorio de la Corona, ya sea en manos de los gobiernos federal o estatal, donde específicamente no se habían extinguido. Luego se establecieron tribunales en todos los estados para decidir la aceptación de los reclamos de títulos aborígenes contra la poderosa resistencia de las empresas mineras, en particular en Australia Occidental.

Entonces, una demanda presentada por la comunidad Wik en la península de Cabo York provocó un avance en la materia. El dictamen de la Corte sostuvo que los títulos aborígenes coexistían con los derechos de los agricultores que tenían la concesión de la Corona sobre enormes extensiones de tierras de pastoreo, conferidas a principios de siglo. El cambio en el uso de tales tierras, para permitir la minería, el cultivo y el desarrollo turístico, debería ser consultado con los aborígenes.

El gobierno, entonces una coalición liberal-nacional, respondió con un plan de diez puntos. Su proyecto de Ley para Títulos Nativos restringía los reclamos de los aborígenes, dividió a la opinión pública y fue bloqueado dos veces en el Senado pero finalmente se convirtió en ley en 1998. Mientras tanto, continúan las batallas judiciales contra los desarrollos mineros en sitios sagrados para la población aborigen.

Arte. Una aborigen lleva una pieza de cristal decorado, en Warburton, al oeste de Australia.

Clarín

DORLING KINDERSLEY

GRAN ATLAS

Clarín 2000

la tierra desde el satélite

49 OCEANÍA

NUEVA ZELANDA

PAPUA NUEVA GUINEA

ISLAS SALOMON

CIFRAS

Biblioteca **Clarín**
Invitación al saber

NUEVA ZELANDA

NUEVA ZELANDA ESTÁ 2.400 KM AL ESTE Y SUDESTE de Australia y sus primeros pobladores fueron los maoríes, pueblo de raíces polinesias. Estas islas fueron uno de los últimos grandes territorios conquistados por los europeos. Su abrupta topografía hace que la mayoría de sus habitantes se concentre en las regiones costeras. Después de la inmigración registrada en los años 20, la población de origen europeo constituye más del 85% del total. Muchos de los inmigrantes recientes proceden de Asia, incluyendo India y China, y de otras islas del Pacífico. Actualmente, los maoríes forman una minoría de medio millón de personas.

EL PAISAJE

NUEVA ZELANDA comprende dos islas grandes y muchas otras más pequeñas y dispersas. En la isla Sur, la falla alpina marca el margen entre las placas del Pacífico e indoaustraliana. La actividad tectónica provocó la formación de los Alpes Meridionales, montañas nevadas con varios picos de más de 3.000 m. La isla Norte tiene una región montañosa más baja y menos extensa, que consta de montes boscosos, una meseta central volcánica y colinas.

Formación de los Alpes Meridionales

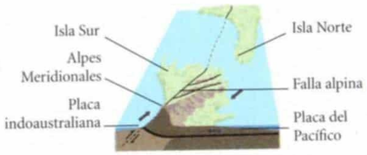

Los Alpes Meridionales *se formaron por fallas deslizantes. La placa indoaustraliana y la del Pacífico se mueven en direcciones opuestas a lo largo de la falla alpina. Aunque se deslizan enfrentadas, al mismo tiempo fueron impulsadas una sobre otra forzando a la corteza continental de la placa del Pacífico a levantarse y a formar los Alpes.*

La región de Northland *se caracteriza por sus numerosas bahías cubiertas de pantanos con manglares, lo que indica el paso a un clima subtropical en el extremo norte de la isla.*

Los valles de Rotorua y Taupo *tienen algunos de los manantiales termales más grandes de Nueva Zelanda. Se producen cuando el agua subterránea sobrecalentada surge a la superficie a través de diaclasas de las rocas.*

El monte Taranaki se eleva 2.518 m. Es un volcán aislado extinto.

El margen entre la placa del Pacífico y la indoaustraliana atraviesa el centro de la isla Norte y ha dejado muchas formaciones volcánicas. La meseta, que se levanta desde las laderas del lago Taupo, posee una serie de volcanes activos.

Los Alpes Meridionales se extienden 483 km y constituyen la columna dorsal de la isla Sur. Se elevaron después de la colisión entre la placa del Pacífico y la indoaustraliana.

Probable localización de la falla alpina

El lago Taupo es el mayor de Nueva Zelanda. Ocupa el cráter de un volcán extinto.

La región de los fiordos del extremo sudoeste tiene un gran número de valles glaciares inundados.

Cataratas Sutherland

El glaciar de Tasman, el mayor de Nueva Zelanda, se extiende 29 km por las laderas del monte Cook, el pico más alto del país.

Las llanuras costeras de Canterbury tienen su origen en la sedimentación glaciar. Es la única gran región llana del archipiélago.

Los Alpes Meridionales poseen más de 360 glaciares, entre ellos el Murchison, Mueller y Godlley, en las laderas orientales, y el Fox y el Franz Josef, en el oeste.

Las elevadas precipitaciones y la abrupta topografía hacen que los ríos de Nueva Zelanda sean de curso rápido. En la parte meridional de ambas islas, estos ríos, como el Mokoreta, forman anchos cursos ramificados.

Nubes de vapor *se elevan desde la isla White, que es un volcán activo ubicado en la bahía de Plenty, cerca de la costa septentrional de la isla Norte.*

C50/P558

ESCALA 1:2.750.000
(proyección: cónica conforme de Lambert)

km 0 5 10 20 30 40 50 60 70 80
millas 0 5 10 20 30 40 50 60 70 80

MAR DE TASMANIA

OCÉANO PACÍFICO

NORTHLAND · AUCKLAND · WAIKATO · BAY OF PLENTY · GISBORNE · TARANAKI · HAWKE'S BAY · MANAWATU-WANGANUI

Isla Norte

NUEVA ZELANDA

Referencias

POBLACIÓN

- 500.000 a 1 millón
- 100.000 a 500.000
- 50.000 a 100.000
- 10.000 a 50.000
- menos de 10.000

ALTIMETRÍA

3000m
2000m
1000m
500m
250m
100m
nivel del mar

El pico nevado *del monte Cook, en la costa oeste de la isla Sur, domina un prado. Aunque todavía es el pico más alto de Nueva Zelanda, con 3.764 m, su altura se redujo seis metros después de un enorme desprendimiento de rocas ocurrido en 1992.*

C50/P558

C50/P558

El río Arthur *se precipita 580 m en las cataratas Sutherland, en la parte meridional de la isla Sur, que por su altura ocupan el noveno lugar en el mundo.*

Industria y transporte

La exportación de lana, carne y productos lácteos proporciona un 30% de los ingresos de Nueva Zelanda. Pero la industria de alta tecnología está en expansión. Las laderas empinadas y los ríos de curso rápido permiten producir un exceso de energía hidroeléctrica. La industria maderera incrementa la repoblación forestal. Se plantan pinos para pasta de papel y madera, en lugar de cortar las especies autóctonas.

Actividades económicas e infraestructura

- química
- electrónica
- mecánica
- conservas de pescado
- alimentaria
- frigorífico
- textil
- maderera
- capital
- principales ciudades
- aeropuerto internac.
- principales carreteras
- princ. áreas industr.

NUEVA ZELANDA

Auckland, Hamilton, Tauranga, Isla Norte, New Plymouth, Napier, Hastings, Nelson, Blenheim, WELLINGTON, Christchurch, Isla Sur, Timaru, Dunedin, Invercargill, MAR DE TASMANIA, OCÉANO PACÍFICO

Sistemas de transporte

93.278 km
144 km
4.040 km
1.609 km

El terreno abrupto de Nueva Zelanda hace que el mayor desarrollo de carreteras y ferrocarriles esté limitado a la periferia de sus islas principales.

Auckland*, en la isla Norte, alberga a más de un tercio de la población de Nueva Zelanda superando a la capital, Wellington. Tiene más población polinésica que cualquier otra ciudad de Oceanía. También es el principal puerto y centro industrial del país.*



Más de 47 millones de ovejas *se crían en el clima suave de Nueva Zelanda, gracias a sus ricos pastos. La exportación de su carne y lana proporciona importantes ingresos.*

Población urbana y rural

urbana 84% — rural 16%

0 10 20 30 40 50 60 70 80 90 100

Densidad	Superficie total
13 habitantes por km²	268.680 km²

Usos del suelo y del mar

El clima y la topografía de la isla Norte son más favorables para la agricultura que el terreno abrupto de la isla Sur. Ovinos y bovinos pueden alimentarse en verano e invierno en los ricos pastos que rodean Auckland y Christchurch. Una amplia gama de cultivos que incluyen hortalizas, cereales y frutas, como la uva y el kiwi, se producen en la parte norte de Nueva Zelanda. Las ricas zonas pesqueras del Pacífico tienen una creciente importancia económica.

Utilización del suelo y agricultura

- bovino
- ovino
- cereales
- pesca
- fruta
- madera
- capital
- princ. ciudades
- pastos
- cultivos
- bosque
- reg. montañosas

NUEVA ZELANDA

Auckland, Hamilton, Isla Norte, Napier, WELLINGTON, Christchurch, Isla Sur, Dunedin, Invercargill, MAR DE TASMANIA, OCÉANO PACÍFICO

Nueva Zelanda

El archipiélago que ocupa Nueva Zelanda se formó donde chocaron los fragmentos de los viejos continentes en los extremos de las plataformas del Pacífico y de Australia. Gran parte de la isla Norte está en la plataforma continental australiana y la mayoría de la isla Sur se encuentra sobre la plataforma del Pacífico. El punto de contacto se da a lo largo de la falla Alpina, donde la plataforma del Pacífico se superpone a la australiana formando los Alpes del Sur. Las características diferentes del terreno a ambos lados de la falla son evidentes: hay oscuros bosques en las montañas bajas del noroeste, y nieve y tundra montañosa, en el sudeste. Durante la Edad de Hielo los glaciares eran extensos en esta zona, y actualmente los fiordos cavados en los campos de hielo se encuentran en varios lugares de la costa sudoeste. Auckland ocupa el istmo que conecta la región de Northland con el resto de la isla Norte. Las tierras del centro muestran bosques oscuros además del pico nevado del monte Ruapehu, un volcán activo, y el inactivo monte Taranaki hacia el oeste.

En esta imagen de Nueva Zelanda se ve claramente la distribución equilibrada de la población, con mayor concentración en la isla Norte. Además, se destacan las principales ciudades: Christchurch, en la isla Sur, y Wellington y Auckland, en la isla Norte. Los Alpes del Sur también aparecen, cubiertos de nieve y con lagos glaciares a los lados de las colinas del sudeste.

OCEANO PACIFICO

MAR DE TASMANIA

Playa Noventa Millas

Golfo de Hauraki

Auckland

Manurewa

Bahía de Plenty

Hamilton

Lago Rotorua

Rotorua

Lago Tarawera

Isla Norte

Lago Taupo

Bahía Norte de Taranaki

Bahía Hawke

R. Wanganui

Monte Ruahine

R. Ngaru

Bahía Sur de Taranaki

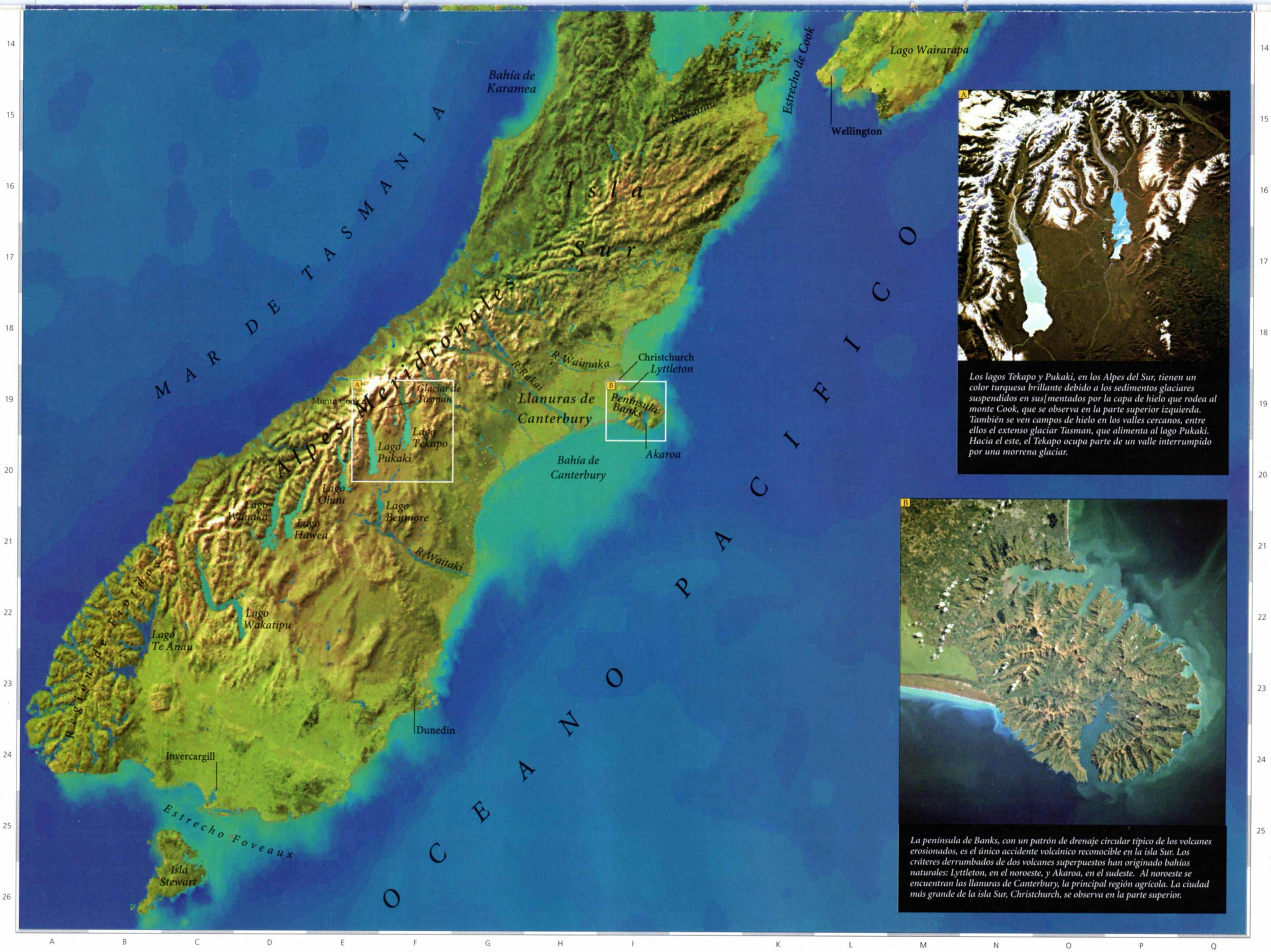
Bahía de Karamea
Estrecho de Cook
Lago Wairarapa
Wellington
R. Rangitata
MAR DE TASMANIA
Isla Sur
Alpes Meridionales
R. Waimaka
R. Rakai
Christchurch
Lyttleton
Monte Cook
Glaciar de Tasman
Llanuras de Canterbury
Península Banks
Lago Tekapo
Lago Pukaki
Akaroa
Bahía de Canterbury
Lago Ohau
Lago Wanaka
Lago Hawea
Lago Benmore
R. Waitaki
OCEANO PACÍFICO
Región de Fiordos
Lago Wakatipu
Lago Te Anau
Dunedin
Invercargill
Estrecho Foveaux
Isla Stewart
Los lagos Tekapo y Pukaki, en los Alpes del Sur, tienen un color turquesa brillante debido a los sedimentos glaciares suspendidos en sus[mentados por la capa de hielo que rodea al monte Cook, que se observa en la parte superior izquierda. También se ven campos de hielo en los valles cercanos, entre ellos el extenso glaciar Tasman, que alimenta al lago Pukaki. Hacia el este, el Tekapo ocupa parte de un valle interrumpido por una morrena glaciar.
La península de Banks, con un patrón de drenaje circular típico de los volcanes erosionados, es el único accidente volcánico reconocible en la isla Sur. Los cráteres derrumbados de dos volcanes superpuestos han originado bahías naturales: Lyttleton, en el noroeste, y Akaroa, en el sudeste. Al noroeste se encuentran las llanuras de Canterbury, la principal región agrícola. La ciudad más grande de la isla Sur, Christchurch, se observa en la parte superior.

Papúa Nueva Guinea e islas Salomón

Las comunidades de Papúa Nueva Guinea, que viven en un terreno muy montañoso y prácticamente inaccesible, han conservado una gran diversidad de lenguas y culturas: hay 750 idiomas distintos y un número mayor de tribus. Gran parte del país permanece aislado y muchos de los pueblos indígenas del interior viven de manera bastante primitiva. Al este de Papúa Nueva Guinea, las Salomón forman un vasto archipiélago disperso en un área de 655.000 km². En su mayoría, los isleños de las Salomón son melanesios y viven en las seis islas más grandes.

Utilización del suelo y del mar

En Papúa Nueva Guinea la agricultura es básicamente de subsistencia. Más de dos terceras partes del territorio se utiliza para pastos. Y la selva húmeda tropical es un rico recurso forestal. Los ingresos de las Salomón dependen, especialmente, de la exportación de copra y de la pesca del atún.

Industria y transporte

Papúa Nueva Guinea posee importantes recursos minerales, como las mayores reservas de cobre, en Panguna (isla de Bougainville), oro y reservas potenciales de petróleo y gas. Pero la inestabilidad política de Bougainville y una infraestructura poco desarrollada impidieron la inversión necesaria para su explotación. Los isleños de Salomón dependen de la copra y la madera, además de la producción de aceite de palma y de cacao. La artesanía tradicional se realiza para el turismo y la exportación.

Sistemas de transporte

Gran parte de Papúa Nueva Guinea y de las Salomón son inaccesibles por tierra. Hay pistas de aterrizaje incluso en pueblos remotos. El aeropuerto de las Salomón ha sido ampliado para recibir grandes aviones, lo cual favorece el turismo.

Actividades económicas e infraestructura

- bebidas
- café
- copra
- alimentaria
- minera
- textil
- maderera
- capital
- principales ciudades
- aeropuerto internac.
- principales carreteras

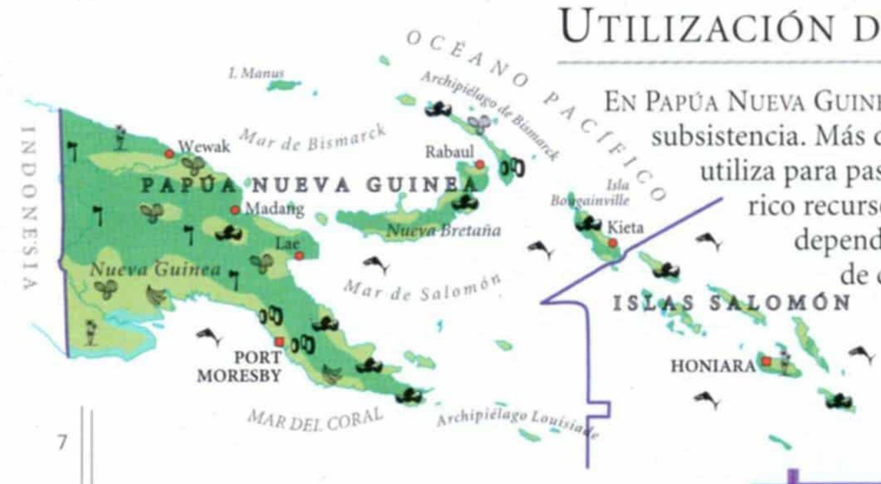



Utilización del suelo y agricultura

- bananas
- cacao
- cocos
- pesca
- palma aceit.
- caucho
- madera
- capital
- princ. ciud.
- cultivos
- bosque
- humedales

Más del 70% de Papúa Nueva Guinea está cubierto de densa selva favorecida por las elevadas precipitaciones. La tala incontrolada en zonas antes inaccesibles ha provocado la pérdida de especies y la erosión del suelo.

Población urbana y rural

urbana 15% — rural 85%

0 10 20 30 40 50 60 70 80 90 100

Densidad	Superficie total
6 habitantes por km²	751.840 km²

Referencias

Población

- 100.000 a 500.000
- 50.000 a 100.000
- 10.000 a 50.000
- menos de 10.000

Altimetría

4000m, 3000m, 2000m, 1000m, 500m, 250m, 100m, nivel del mar

C46/P510

Hombres de la tribu huli, de la provincia de Southern Highlands (Papúa Nueva Guinea), preparados para una ceremonia tradicional. En estas ocasiones llevan los cabellos empolvados y decorados con plumas exóticas, y pintan sus caras y cuerpos con pigmentos de color.

Escala 1:5.500.000
(proyección: Mercator)

km: 0 10 20 40 60 80 100 120 140 160 180 200
millas: 0 10 20 40 60 80 100 120 140 160 180 200

EL PAISAJE

EL MARGEN ENTRE la placas del Pacífico e indoaustraliana se extiende a través de la isla de Nueva Guinea, en la cual predominan las escarpadas y boscosas cordilleras. Las otras islas, más o menos unas 600, son en general, altas y volcánicas y están rodeadas de arrecifes. Las Salomón comprenden seis grandes islas volcánicas, que forman dos cadenas paralelas, y varios cientos de islotes y atolones.

El río Sepik drena las llanuras del norte de la cordillera Central y fluye hacia el este hasta el mar de Bismarck.

Los montes Bismarck están cubiertos de una densa vegetación. Culminan a 4.509 m en el monte Wilhelm, en el centro de Papúa Nueva Guinea.

La mayoría de las islas de Papúa Nueva Guinea, como Nueva Bretaña, Bougainville y Nueva Irlanda, son abruptas y de origen volcánico.

En los montes Star están algunos de los lugares menos explorados de la Tierra. La región es rica en oro y cobre.

Peninsula deHuon

Una serie de arrecifes coralinos *se puede ver en las aguas claras del cabo Esperanza en la isla de Guadalcanal, del grupo de las Salomón.*

Cabo Esperanza

El sur de Papúa Nueva Guinea forma parte de la placa indoaustraliana. Nueva Guinea está separada de Australia desde hace 8.000 años, cuando se inundó el estrecho de Torres.

Las llanuras bajas del sur y norte de la isla principal son pantanosas, con algunos suelos aluviales fértiles. Esto contrasta con las islas montañosas del resto de Papúa Nueva Guinea, donde los suelos, en general, son delgados y las sustancias nutritivas han sido retenidas por la vegetación.

Río Kikori

Los ríos de Papúa Nueva Guinea, *aunque son bastante cortos, llevan gran cantidad de sedimentos debido a la erosión del suelo, causada por la combinación de laderas muy abruptas y fuertes lluvias, y empeorada por el clareo del bosque por técnicas de roza y quema y por la construcción de carreteras o minas.*

Los montes Owen Stanley tienen varios de los picos más altos de Papúa Nueva Guinea. Culminan en el monte Victoria, de 4.035 m.

Kavachi es un volcán submarino activo, cerca de Nueva Georgia, que hace erupción con frecuencia.

El archipiélago Louisiade tiene diez islas volcánicas y numerosos islotes coralinos. En la isla Tagula, la mayor de las ellas, está el pico más alto del archipiélago, de 806 m.

Península de Huon

Cuevas y acantilados indican el litoral antiguo

Río que pasa a través de la tierra expuesta recientemente

Antiguo nivel de la playa

Playa actual

La elevación del terreno *en regiones de actividad tectónica puede hacer que el litoral se eleve sobre el nivel del mar. Nuevos acantilados y cuevas se forman a un nivel más bajo y los ríos corren a través del terreno hasta alcanzar de nuevo el mar.*

ISLAS SALOMÓN

(a la misma escala que el mapa principal)

Este edificio, *conocido como "casa del espíritu", está a orillas del río Sepik, al norte de Papúa Nueva Guinea. Fue construido con hojas y pequeñas ramas entrelazadas siguiendo formas ornamentales geométricas. La casa está decorada con una máscara y una estatua esculpida en la parte superior.*

OCÉANO PACÍFICO

Islas Salomón

Nueva Hanover · Taskul · Cabo Norte · Kavieng · Isla Tatau · Islas Tabar · Isla Simberi · Isla Tabar · Isla Dyaul · Islas Ligir · Isla Lihir · Konos · Islas Tanga · Isla Boang · Isla Malendok · Islas Nuguria · Konogogo · Nueva Irlanda · Namatanai · Islas Feni · Isla Babase · Isla Ambitle · Taron · Cabo St. George · Canal de St. George · Cordillera Central · Monte Konogaiang · Cabo Lambert · Rabaul · Kokopo · Península Gazelle · Toriu · Bahía Open · Isla Lolobau · Bahía Wide · Bahía de Kimbe · Sampun · Hoskins · Pomio · Ubai · Bahía Jacquinot · Montes Nakanai · Lau · Gasmata · NEW IRELAND · EAST NEW BRITAIN · Nueva Bretaña · Islas Green · Isla Pinipel · Isla Nissan · Islas Tulun · Islas Takuu · Islas Nukumanu · Lemankoa · Isla Buka · Hutjena · NORTH SOLOMONS · Wakunai · Monte Balbi · Torokina · Bahía Empress Augusta · Arawa · Kieta · Panguna · Isla Bougainville · Buin · Fauro · Isla Shortland · Islas Shortland · Islas Treasury · Estrecho de Bougainville · Atolón Ontong Java · Arrecife Roncador · Nukiki · Panggoe · Choiseul · Lutti · Rob Roy · Vaghena · WESTERN · Paso de Nueva Georgia · Vella Lavella · Mongga · Kolombangara · Ranongga · Gizo · Ringgi · Nueva Georgia · Munda · Rendova · Canal Blanche · Vanguna · Nggatokae · Tetepare · Islas de Nueva Georgia · Estrecho Manning · Kia · Baolo · ISABEL · Santa Isabel · Buala · Monte Sasari · Kaolo · San Jorge · Estrecho Indispensable · Isla Dai · MALAITA · Malu · Kwailibesi · Auki · Malaita · Olomburi · Baunani · Sikaiana · C50/P558 · Tarapaina · Maramasike · Apio · Isla Ulawa · Islas Tres Hermanas · Heuru · Kirakira · San Cristóbal · Puerto Star · Hauraha · MAKIRA · Islas Russell · Yandina · Islas Florida · Tulaghi · Savo · Cabo Esperanza · Iron Bottom Sound · Tambea · HONIARA · Henderson Field · Aola · Tangarare · Guadalcanal · Monte Popomanaseu · Nduindui · Avuavu · CENTRAL · GUADALCANAL · Arrecife Pocklington · Arrecifes Indispensable · Bellona · Lavanggu · Rennell · CENTRAL · Islas Reef · Islas Duff · Tinakula · TEMOTU · Islas Santa Cruz · Nendö · Noka · Lata · Utupua · Vanikolo

Islas D'Entrecasteaux · Isla Fergusson · Isla Normanby · Esa'ala · Sehulea · Estrecho Goschen · Abioma · Bahía Milne · Isla Sideia · Samarai · Isla Basilaki · MILNE BAY · Islas Conflict · Isla Misima · Bwagaoia · Archipiélago Louisiade · Islas Calvados · Tagula · Isla Rossel · Isla Tagula · CORAL · Islas Kiriwina · Isla Kiriwina · Losuia · Isla Kitava · Isla Vakuta · Isla Madau · Isla Woodlark · Isla Gawa · Isla Yanaba · Guasopa

Papúa Nueva Guinea e islas Salomón

Las tierras altas del centro de Nueva Guinea ascendieron a más de 4.000 metros cuando la plataforma australiana se movió hacia el norte, en dirección a la placa del Pacífico. Entre ambas hay dos pequeñas plataformas oceánicas, la de Bismark, al norte, y la de Salomón, al este, ambas cerradas por islas volcánicas. La parte sur de Nueva Guinea es más baja, con suelos fértiles pero pantanosos como para permitir los cultivos en algunas partes. Gran parte del interior está cubierta por bosques tropicales, especialmente la cordillera central. Los arrecifes de coral rodean la plataforma continental a lo largo del estrecho de Torres incluyendo la Gran Barrera de Arrecifes y el archipiélago de Louisiade.

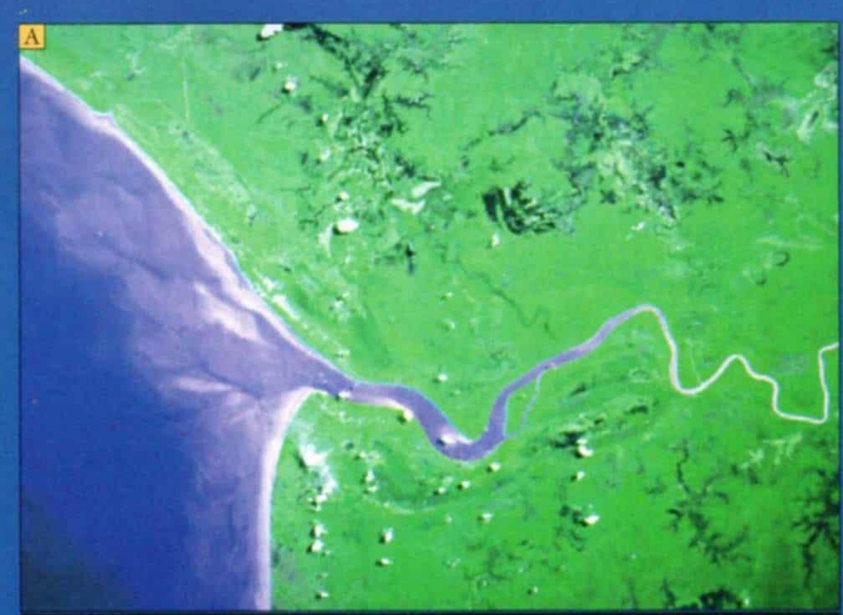

La imagen muestra la desembocadura del río Bian, en la costa sur de Nueva Guinea y revela las variaciones en la densa selva de esta área baja costera ubicada en la provincia indonesia de Irian Jaya. Los tonos grises y negros muestran humedales y viejos canales. Los sedimentos y los bancos de arena aparecen en las aguas poco profundas del río y en la costa. La traza de una ruta corta la vegetación en la parte superior izquierda de la foto. Las localidades de Alotip y Kurik, que no son visibles en esta escala, están sobre las bocas del Bian.

***El volcán Rabaul,** en la península Gazelle de la isla New Britain (Nueva Bretaña), lanzó cenizas y escombros a la atmósfera en setiembre de 1994. La imagen satelital muestra las partículas más elevadas que son arrastradas por el viento provocando condensación del vapor de agua sobre una extensa área. Por otra parte, vientos más suaves recorren la superficie y llevan cenizas unos 50 km a través del canal San Jorge hasta la isla de New Ireland (Nueva Irlanda), cubierta por las nubes. El mar y las tierras alrededor del volcán fueron cubiertas por una capa de un metro de cenizas. Actualmente, la caldera del Rabaul está rodeada por cinco picos volcánicos, dos de los cuales entraron en erupción ese mismo año, causando la evacuación de unas 50.000 personas.*

e l a n e s i a

Islas Salomón

Kavieng

Rabaul

Canal de St. George

Nueva Irlanda

Península Gazelle

Kimbe

Nueva Bretaña

Isla Nukumanu

Atolón Ontong Java

Arawa

Isla Bougainville

Estrecho de Bougainville

Isla Choiseul

Paso de Nueva Georgia

Islas de Nueva Georgia

Isla Santa Isabel

Buala

Estrecho Indispensable

Auki

Isla Malaita

Honiara

Isla Guadalcanal

Isla San Cristóbal

Isla Rennell

Isla Kiriwina

Isla Woodlark

Islas D'Entrecasteaux

Archipiélago de la Luisiada

Isla Rossel

Isla Tagula

LAR DE SALOMÓN

NUEVA ZELANDA EN CIFRAS

1926 | 1926 | 6 DE FEBRERO | NZ | +12 | +64 | .nz

NOMBRE OFICIAL: NUEVA ZELANDA | CAPITAL: WELLINGTON | POBLACIÓN: 3,7 MILLONES | MONEDA: DÓLAR NEOCELANDÉS | IDIOMAS: INGLÉS Y MAORÍ

Sobre el Pacífico meridional, 1.600 km. al sudeste de Australia, Nueva Zelanda consta de dos islas principales, Norte y Sur, separadas por el estrecho de Cook y numerosos islotes. El país tiene un total de 268.680 km2. La isla Sur es montañosa mientras que la Norte, donde vive la mayoría de la población, tiene abundantes aguas termales y géiseres. Nueva Zelanda es una nación de tradiciones políticas liberales e igualitarias, dominada por los partidos Nacional y Laborista. Este último ganó las elecciones realizadas en 1999. Las reformas emprendidas a partir de 1984 impulsaron el crecimiento económico, aceleraron la diversificación y fortalecieron la posición del país respecto a otras naciones del Pacífico. También colocaron a Nueva Zelanda en los primeros puestos en cuanto a la competitividad de su economía. La lana y los lácteos continúan siendo recursos clave, pero también se desarrollan otras actividades, como la producción de frutas y el turismo, cuya importancia está en aumento.

RANKING MUNDIAL

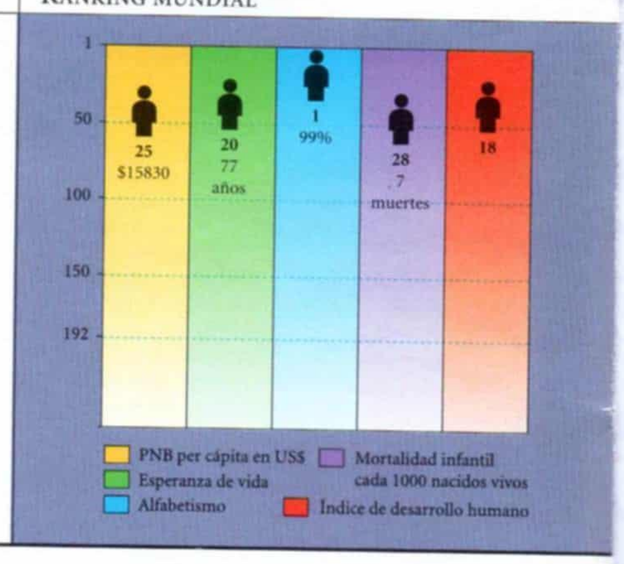

CLIMA

TABLA DEL TIEMPO

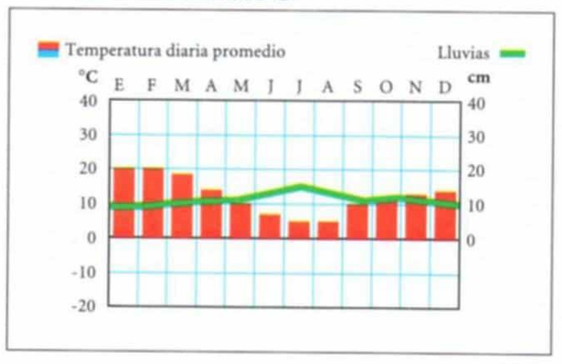

El clima es templado y húmedo, con una temperatura promedio de 12°C. Hay diferencias entre las islas, que se extienden unos 2.000 km de norte a sur. El extremo norte es casi subtropical mientras que el invierno del sur suele ser riguroso. Wellington es particularmente conocida por sus días ventosos.

TRANSPORTE

Auckland
7,25 mill. de pasajeros

176 buques

LA RED DE TRANSPORTES



Las principales islas de Nueva Zelanda tienen buenos servicios de transporte, aunque las redes viales y férreas del norte son más completas que las meridionales. Los servicios aéreos y los transbordadores complementan esas redes, uniendo el norte con el sur y también numerosas islas menores. Los transbordadores de carga son de particular importancia para las poblaciones alejadas. También mejoran las comunicaciones con las islas Cook y los atolones Niue y Tokelau, todos territorios de Nueva Zelanda.

TURISMO

1,6 mill. de visitantes

Subió 15% (1995-1997)

INGRESO DE TURISTAS

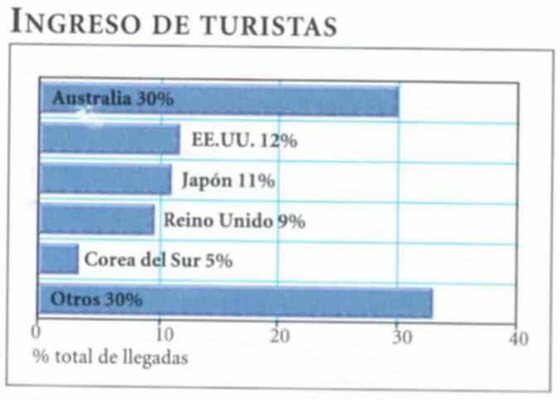

El principal atractivo turístico de Nueva Zelanda es su paisaje, prácticamente virgen y, con relación al tamaño del país, el más variado del mundo. Incluye montañas, fiordos, lagos, glaciares, selvas, playas, estanques de lodo hirviente y géiseres. También se destacan la cultura maorí y las actividades al aire libre: rafting, pesca, esquí, avistaje de ballenas y salto en *bungee*, un invento local. Los visitantes llegan de Australia, Estados Unidos, Japón, Reino Unido y Corea del Sur.

POBLACIÓN

Inglés y maorí

14/km2

POBLACIÓN URBANA Y RURAL

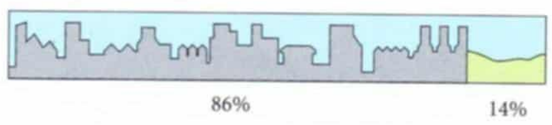

RELIGIÓN

14/km2

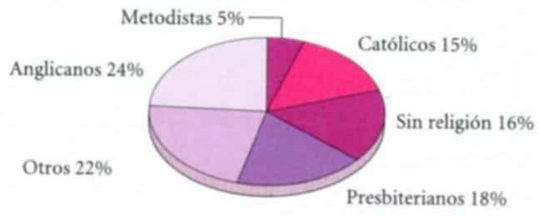

GRUPOS ÉTNICOS

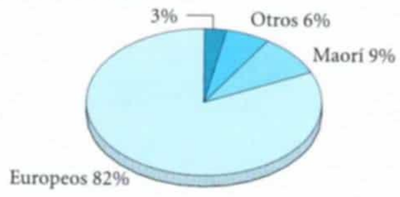

La principal característica de Nueva Zelanda es que se trata de un país de inmigrantes. Los primeros colonos fueron maoríes, que llegaron de la Polinesia hace unos 1.200 años. Actualmente, la mayoría de la población europea desciende de los inmigrantes británicos que se radicaron después de 1840. Entre los nuevos habitantes hay gente de Hong Kong, Malasia y Fidji. Recientemente, para revitalizar la economía, se estableció un programa para atraer mano de obra de América del Sur, Rusia, China y Africa.

Los maoríes cedieron la soberanía de su territorio a los británicos en virtud del Tratado de Waitangi, firmado en 1840. Ahora constituyen cerca de 9% de la población y sus niveles de vida y educativos por lo general son más bajos, y el desempleo más alto que el promedio.

La relación con la mayoría de origen europeo empeoró en los últimos años porque los maoríes reclaman una indemnización por la ocupación territorial. En 1992 se logró un arreglo referente a la pesca. La Corona británica firmó el Acta de Conciliación de Waikato Raupato y pidió oficialmente disculpas a los maoríes en 1995. Tres años después, el Tribunal de Waitangi ordenó al gobierno la devolución de los territorios confiscados.

POLÍTICA

1999/2002

Isabel II

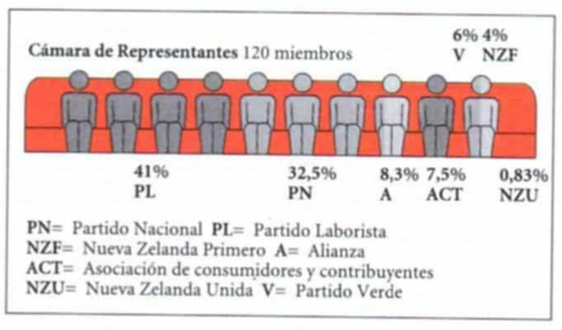

PRINCIPALES ASPECTOS POLÍTICOS

Nueva Zelanda es un Estado independiente que pertenece a la Comunidad Británica de Naciones desde 1931. El jefe del Estado es la reina Isabel II, representada por un gobernador general. El Poder Ejecutivo está en manos de un Consejo presidido por el primer ministro.

Desde 1935 hasta 1949 gobernaron los laboristas y, desde entonces hasta 1957, el conservador Partido Nacional logró mantenerse en el poder. Luego, los partidos Nacional y Laborista se sucedieron al frente del gobierno.

En 1984, el laborismo logró la mayoría y nombró a David Lange como primer ministro. Lange siguió una política de reestructuración económica y reorganización de las relaciones exteriores, declaró al país zona desnuclearizada y triunfó de nuevo en las elecciones de 1987. Durante su gestión, Nueva Zelanda pasó a ser considerado como uno de los países más competitivos en materia económica.

En las elecciones de 1996 se pasó a un sistema de representación proporcional según el resultado de un referéndum realizado en 1993 que reflejó el desencanto con los partidos tradicionales. El nuevo estilo, similar al alemán, reforzó el papel de las agrupaciones menores.

Los primeros comicios en utilizar el sistema dieron como resultado un gobierno de coalición entre el Partido Nacional y el minoritario Nueva Zelanda Primero. Sin embargo, la alianza terminó al ser destituido el primer ministro interino, Winston Peter, líder de esta agrupación, en 1998.

El gobierno quedó en manos de Jenny Shipley, la primera mujer en llegar al cargo de premier, que propuso la revisión del sistema de voto proporcional y perdió las elecciones realizadas en 1999.

Tras nueve años de poder conservador, ganó la oposición de centroizquierda, encabezada por los laboristas, que llevó al gobierno a Helen Clark. Los laboristas formaron gobierno con el apoyo de Alianza, un partido de izquierda, y de los ecologistas del Partido Verde.

ASUNTOS INTERNACIONALES

Muchos neocelandeses sienten fuertes vínculos con la Corona y la mancomunidad británicas, pero la importancia del Reino Unido ya no es la de antes. Su incorporación a la Unión Europea forzó a Nueva Zelanda a reorientar sus relaciones comerciales y políticas hacia sus vecinos del Pacífico, en particular con Australia.

El Tratado de Relaciones Económicas Cercanas (1983) liberó el comercio entre ambos países. También aumentó la importancia de los vínculos con Asia, cuya crisis económica de fines de los 90 tuvo serias consecuencias.

Con EE.UU. las relaciones comenzaron a mejorar recientemente luego de algunas dificultades por la posición antinuclear de Nueva Zelanda. Con Francia, el diálogo se quebró en 1985, luego del ataque francés a un buque de la organización ecologista Greenpeace en aguas neocelandesas y las relaciones oficiales se restablecieron en 1997.

DEFENSA

US$ 901 millones

Bajó 17% en 1997

FUERZAS ARMADAS

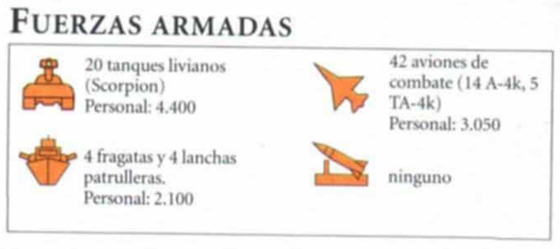

En 1984 Nueva Zelanda se negó a recibir barcos de guerra equipados con armas nucleares en sus puertos. Ante esta situación, Estados Unidos suspendió sus ejercicios conjuntos y Nueva Zelanda tuvo que tender vínculos defensivos con Australia. Diez años después, EE.UU. y el Reino Unido restablecieron sus vínculos militares con Nueva Zelanda, que forma parte del ANZUS, una alianza militar con Australia y el gobierno estadounidense.

Danza tradicional. *Un grupo de maoríes interpreta el haka, un baile que los identifica.*

ECONOMÍA

US$ 59.500 millones

1,72-1,89 dólar neocelandés

Ranking mundial del PNB	47°
PNB per cápita	US$ 15.830
Balanza de pagos	US$ -5.200 mill.
Inflación	1,2%
Desempleo	7%

IMPORTACIONES

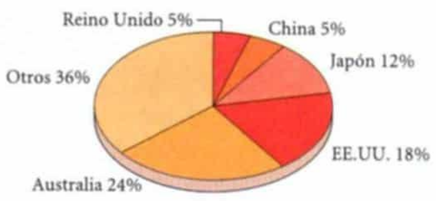

EXPORTACIONES

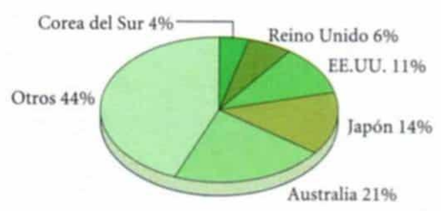

Nueva Zelanda cuenta con un moderno sector agrícola y es uno de los principales exportadores de manteca y lana. Además, el sector turístico se expande a gran velocidad. Se produce y exporta también carne y mantequilla, cereales, hortalizas y frutas. Se destaca la ganadería ovina y la explotación de la madera (especialmente el pino californiano introducido en las islas). Los principales cultivos son trigo, avena, maíz y papas. Se ha dado especial énfasis al desarrolo de la industria de procesamiento de alimentos y de producción de maquinaria agrícola y bienes de consumo para uso doméstico.

Después de las reformas implementadas a partir de 1984, se ha convertido en una de las economías más abiertas del mundo, con buenos vínculos comerciales en la zona del Pacífico. En diez años (1985-1995), el PBI creció a casi 5% anual, la inflación bajó (de 13,9 a 3,5% por año), disminuyó la desocupación y se logró superavit fiscal.

RECURSOS

612.223 tm

34.546 barriles/día

47,6 mill. ovinos
8,7 mill. vacunos
227.000 caprinos

Carbón, petróleo, gas natural, hierro, oro

Las ricas pasturas de Nueva Zelanda, resultado de lluvias parejas durante todo el año, han sido tradicionalmente su recurso clave. Las ovejas, la lana y los productos lácteos, en el cual se basó la riqueza del país siguen siendo importantes. Entre las nuevas actividades de exportación figuran la producción de frutas, vegetales, pescado, corcho, madera y fibras textiles. El país tiene recursos energéticos, como carbón, petróleo y gas natural, y un gran potencial hidroeléctrico.

AMBIENTE

24%

Medio

ACUERDOS AMBIENTALES



Es uno de los países menos contaminados gracias a su aislamiento, escasa población y limitada industria. Estuvo contra las pruebas nucleares francesas en el Pacífico y prohíbe el ingreso de buques nucleares en sus puertos. Esta política le ocasionó serios problemas, como el ataque del buque de Greenpeace "Rainbow Warrior" en Auckland, por parte de agentes franceses en 1985. La reducción de la capa de ozono en la Antártida, la deforestación y la protección de la flora y fauna nativa son las principales preocupaciones.

MEDIOS DE COMUNICACION

Circulan 223 ejemplares de diarios cada 1.000 personas.

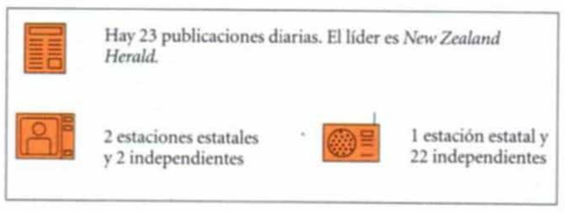

El *New Zealand Herald*, de Auckland, es el único diario con circulación nacional; el resto son publicaciones regionales. En 1998 salió al aire TV4, el cuarto canal de televisión.

CRIMINALIDAD

ÍNDICE DE CRIMINALIDAD

Los índices de criminalidad en las zonas urbanas aumentaron en los últimos años. Sin embargo, en general, es uno de los países más seguros y tranquilos del mundo.

EDUCACIÓN

99%

162.350 estudiantes

Los planes de descentralizar el sistema educativo dando a las escuelas el control de sus finanzas han causado profundas polémicas. También se introdujo un nuevo sistema de calificaciones para los estudiantes secundarios avanzados. Nueva Zelanda tiene uno de las proporciones más altas de personas con educación terciaria dentro de la OCDE.

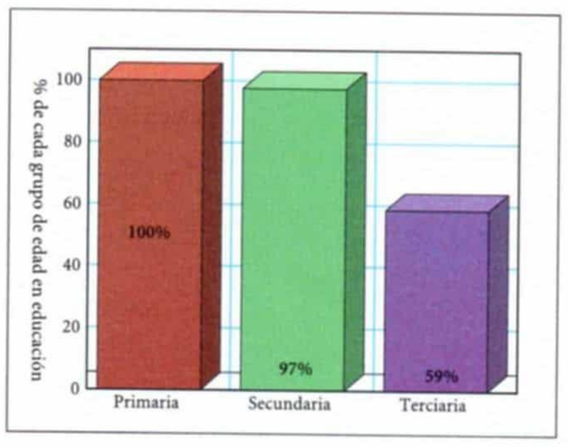

SALUD

1 cada 476 personas

Enfermedades cardíacas, cáncer, accidentes

En 1936, fue el primer país en establecer un sistema de bienestar social estatal completo. Los esfuerzos del gobierno, a partir de 1991, en aplicar a la salud un sistema de mercado similar al británico se han encontrado con un fuerte rechazo popular. Si bien las expectativas de vida siguen mejorando, hay un alto índice de mortalidad por enfermedades cardíacas y respiratorias, y por cáncer de mamas y intestino. Elevada tasa de suicidios.

PAPÚA-NUEVA GUINEA EN CIFRAS

Papúa Nueva Guinea es el país con mayor diversidad lingüística del mundo: se hablan 750 lenguas. Se independizó de Australia en 1975 y ocupa la parte oriental de la isla de Nueva Guinea y varios archipiélagos. Muchas zonas están aisladas y la población rural subsiste bajo condiciones de vida elementales.

■ **POBLACIÓN.** Tiene una extraordinaria diversidad de pueblos, con más de 700 tribus. La distinción básica se da entre los habitantes de las tierras bajas, que tienen frecuentes contactos con el mundo exterior, y los de las montañas, que viven en un aislamiento casi total. Existen grandes tensiones entre los montañeses y cualquier persona que no sea de la propia tribu es considerada potencialmente peligrosa.No son raras las luchas entre ellos.

■ **POLÍTICA.** Los diversos partidos políticos de Papúa Nueva Guinea carecen de una clara base ideológica y la influencia política necesaria para mantener las coaliciones fomenta la corrupción. Los principales problemas se basan en los derechos agrícolas y la explotación de recursos. Las fuertes tradiciones locales y las comunicaciones dificultan la centralización. Sir Julian Chan, del Partido Progresista del Pueblo, primer ministro desde 1994 hasta 1997, renunció luego de un escándalo por haber recurrido a mercenarios para combatir a los insurgentes en Bougainville. Su sucesor, Bill Skate, firmó un acuerdo de paz con los rebeldes en 1998 pero también dimitió tras el controvertido establecimiento de relaciones diplomáticas con Taiwán. Luego asumió Sir Mekere Morauta, del Movimiento Democrático del Pueblo.

■ **ECONOMÍA.** Es un país rico en recursos minerales: cobre, oro, níquel, cobalto, petróleo y gas natural. Ok Tedi y Porgera, son respectivamente, las minas de cobre y oro más productivas y grandes del mundo. Está prevista la construcción de un gasoducto hacia Australia. La población se sostiene con la agricultura. Los principales cultivos son café, té, cacao y copra. Exporta camarones, atún, aceite de coco y rollizos y madera aserrada.

■ **EDUCACIÓN Y SALUD.** La educación no es obligatoria. La alfabetización alcanza el 74% de la población. La esperanza de vida es una de las más bajas de todos los países del Pacífico. Actualmente, preocupan la incidencia del sida y de la tuberculosis, y la escasez de agua potable y de servicios sanitarios adecuados.

PAÍS	CAPITAL	SUPERFICIE km²	POBLACIÓN	DENSIDAD hab/km²	INGRESO per cápita en US$	Expect. de VIDA	Mortal. inf. por 1000 nacidos vivos
Papúa Nueva Guinea	Port Moresby	452.860	4.600.000	10	930	58	61
Islas Salomón	Honiara	289.000	417.000	15	870	72	23

ISLAS SALOMON EN CIFRAS

Diseminado sobre 645.000 km2, este archipiélago incluye varios cientos de islas. Pero la mayoría de la población vive en las seis mayores: Guadalcanal, Malaita, Nueva Georgia, Makira, Santa Isabel y Choiseul. Las islas están habitadas desde el 1000 a.C. y en 1978 se independizaron del Reino Unido. En el 2000 hubo un golpe de Estado.

■ **POBLACIÓN.** Casi todos los habitantes de las Salomón son de origen melanesio. En 1957, un gran número de personas de las islas Gilbert (Kiribati), expulsados por un huracán, se asentaron en las Salomón. Hoy quedan algunos de ellos y forman una pequeña comunidad. Se hablan más de 50 dialectos. En teoría, casi todos son católicos pero en la práctica la mayoría conserva sus creencias tradicionales.

■ **POLÍTICA.** El Poder Ejecutivo reside en la monarquía británica, representada por un gobernador general. El jefe del gobierno es el primer ministro. A diferencia de los Estados del Pacífico, no hay una clase dirigente que domine el proceso político. Las figuras destacadas de la vida local son quienes, generalmente, se postulan como candidatos. A partir de la independencia, en 1978, el poder estuvo en manos de distintas coaliciones. En 1999 estalló un conflicto entre los pobladores de la islas de Guadalcanal y Malaita. En junio del 2000, fuerzas de Malaita obligaron a renunciar al primer pinistro, Bartholomew Ulufa´alu. El levantamiento provocó un centenar de muertes. Luego se llegó a un acuerdo y así se evitó un conflicto mayor. Ese mismo mes, los legisladores eligieron al líder de la oposición, Manasseh Sogavare, como primer ministro. Sogavare pertenece al Partido Progresista del Pueblo, recientemente formado.

■ **ECONOMÍA.** La economía se basa en la agricultura de subsistencia y la producción de coco es la principal fuente de ingresos. También se destacan la obtención de aceite de palma y el cacao.Se han descubierto yacimientos de bauxita en la isla Rennett y se cree que hay oro y cobre en Guadalcanal.

■ **EDUCACIÓN Y SALUD.** La educación se basa en el sistema británico y el alfabetismo llega al 62%. Muchos estudiantes del nivel terciario completan sus estudios en Fidji. El hospital más importante se encuentra en Honiara, capital del país, y fue construido por el ejército estadounidense durante la Segunda Guerra Mundial. Hay un médico cada 8.700 habitantes.

Clarín

DORLING KINDERSLEY

GRAN ATLAS

Clarín 2000

la tierra desde el satélite

50 OCEANÍA

MELANESIA, MICRONESIA Y POLINESIA

OCEANO PACIFICO

CIFRAS

Biblioteca Clarín
Invitación al saber

POLINESIA

KIRIBATI, TUVALU, *islas Cook, Isla de Pascua, islas Pitcairn, Niue, Polinesia Francesa, Tokelau, Wallis y Futuna*

LOS NUMEROSOS ARCHIPIÉLAGOS DE LA POLINESIA se encuentran al este de Australia y cubren un área extensa del Pacífico meridional. Las islas son atolones coralinos, algunos de los cuales incluyen *lagones* (zonas poco profundas de agua salada rodeadas por arrecifes) y cumbres de volcanes submarinos. La población de las islas es escasa y de origen polinesio. Las economías locales dependen de cultivos de subsistencia, yacimientos mineros (muchos de ellos agotados), pesca y turismo.

TUVALU

TUVALU ES UNA CADENA de nueve atolones de 579 km de longitud y 23 km². Es uno de los Estados más pequeños y aislados del mundo. Con el nombre de Ellice estuvo unido a las islas Gilbert (ahora parte de Kiribati) como colonia británica hasta su independencia en 1978. Los tuvaluanos son política y socialmente conservadores; viven de la pesca y de los cultivos de subsistencia.



***El atolón Funafuti** alberga más del 40% de la población de Tuvalu, con una altísima densidad de población.*

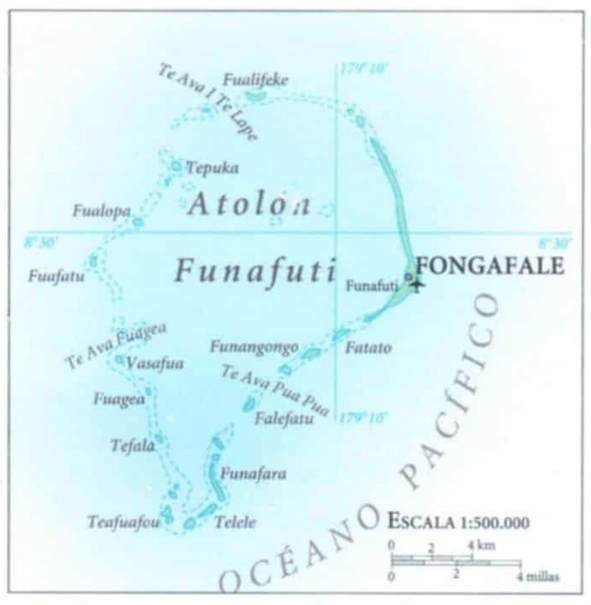

KIRIBATI

KIRIBATI, EX COLONIA BRITÁNICA, obtuvo la independencia en 1979. Los yacimientos de fosfatos de Banaba se agotaron en 1980. El desarrollo económico es lento y parte de la agricultura es de subsistencia, aunque la exportación de cocos le proporciona ciertos ingresos. Se están desarrollando los cultivos de sus recursos pelágicos.

***Con excepción de Banaba,** las islas de Kiribati son atolones coralinos bajos. Esta vista aérea muestra la escasa vegetación de estas islas, entrecortadas por pequeños lagones.*

TOKELAU (Nueva Zelanda)

TOKELAU ES UN ATOLÓN bajo con pocos recursos naturales. En 1990, un ciclón destruyó cultivos e infraestructura, pero las conservas de atún y la venta de licencias de pesca aumentaron los ingresos en los últimos años. Un enlace por catamarán entre las islas también ha incrementado el turismo. Existen movimientos para lograr un gobierno propio en libre asociación con Nueva Zelanda.

***Pescadores lanzando sus redes** para capturar peces pequeños en las aguas poco profundas del atolón de Atafu, la más occidental de las islas de Tokelau.*

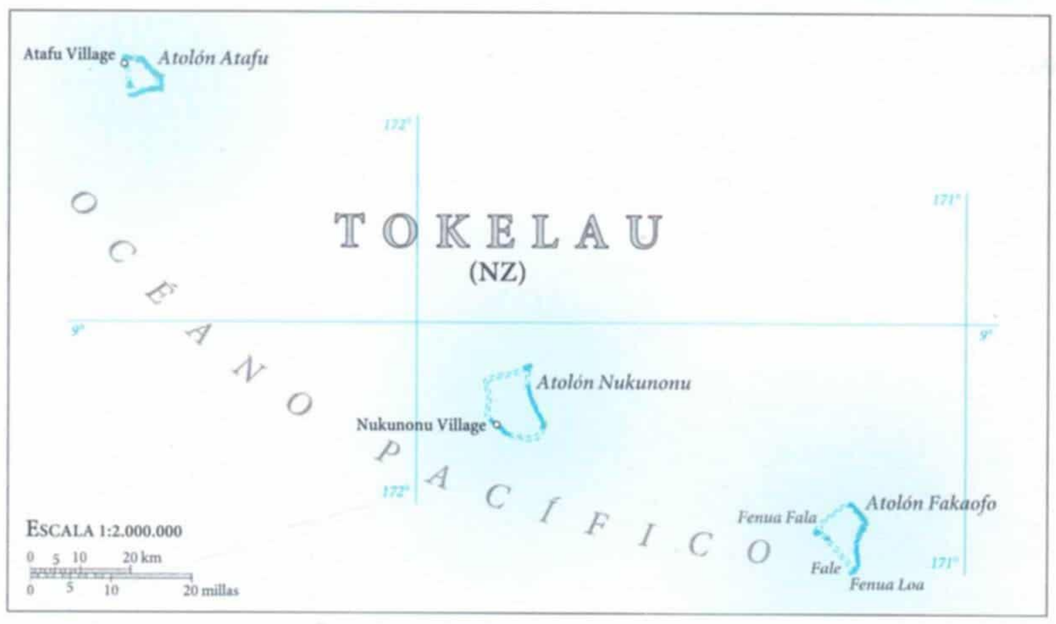

WALLIS Y FUTUNA (Francia)

EN CONTRASTE CON OTROS territorios franceses de ultramar, los habitantes de Wallis y Futuna han mostrado poco interés por una mayor autonomía. La economía de subsistencia produce varios cultivos tropicales. Las divisas extranjeras se basan en los envíos de expatriados y de la venta de licencias de pesca a las flotas japonesa y coreana.

ISLAS COOK (Nueva Zelanda)

LA ISLAS COOK SON UNA mezcla de atolones y picos volcánicos. Obtuvieron el autogobierno en 1965, pero en libre asociación con Nueva Zelanda. Su economía incluye el cultivo de perlas y almejas gigantes, una granja de avestruces, así como turismo y actividad bancaria. Un tratado con Francia en 1991 asegura la vigilancia francesa de sus aguas territoriales.

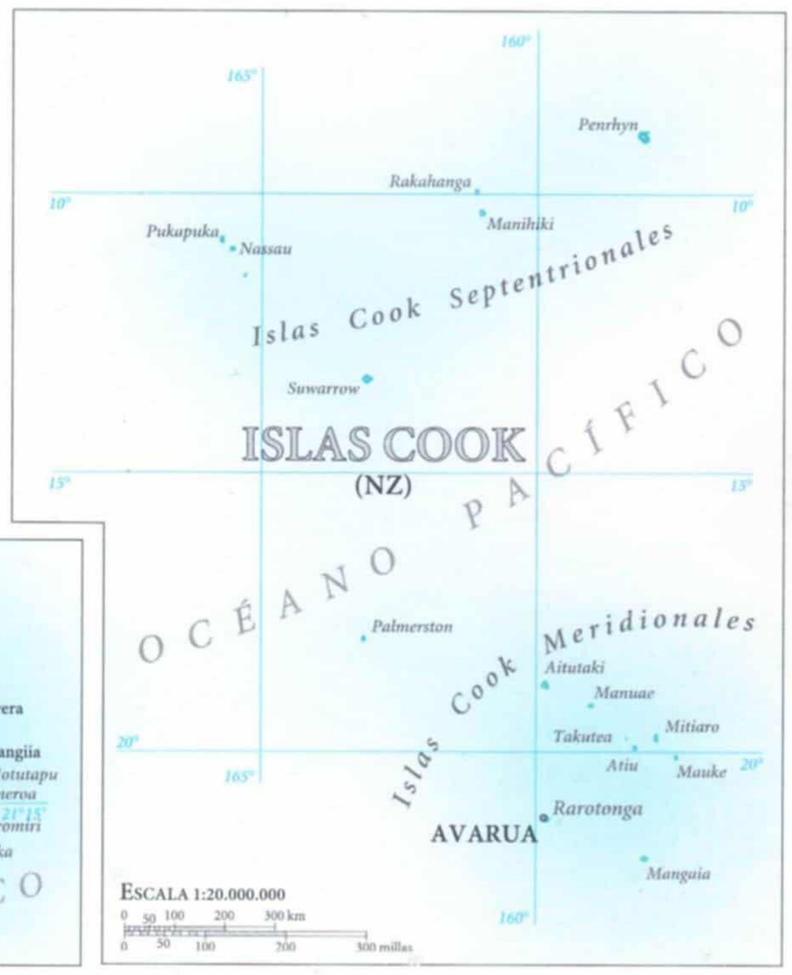

NIUE (Nueva Zelanda)

NIUE, la mayor isla coralina del mundo, tiene su propio gobierno en libre asociación con Nueva Zelanda. Allí se cultivan frutos tropicales para el consumo local y el turismo y la venta de sellos postales proporcionan divisas. La falta de trabajo hizo que más de 10.000 personas emigren a Nueva Zelanda, país que ahora invierte en Niue con la esperanza de contrarrestar esta tendencia.

***Las olas han reducido** el litoral original, dejando playas arenosas cerca de Mutalau, en el extremo nordeste de Niue.*

***Las palmeras** bordean una playa de Aitutaki, en las islas Cook meridionales, donde el turismo tiene gran importancia económica.*

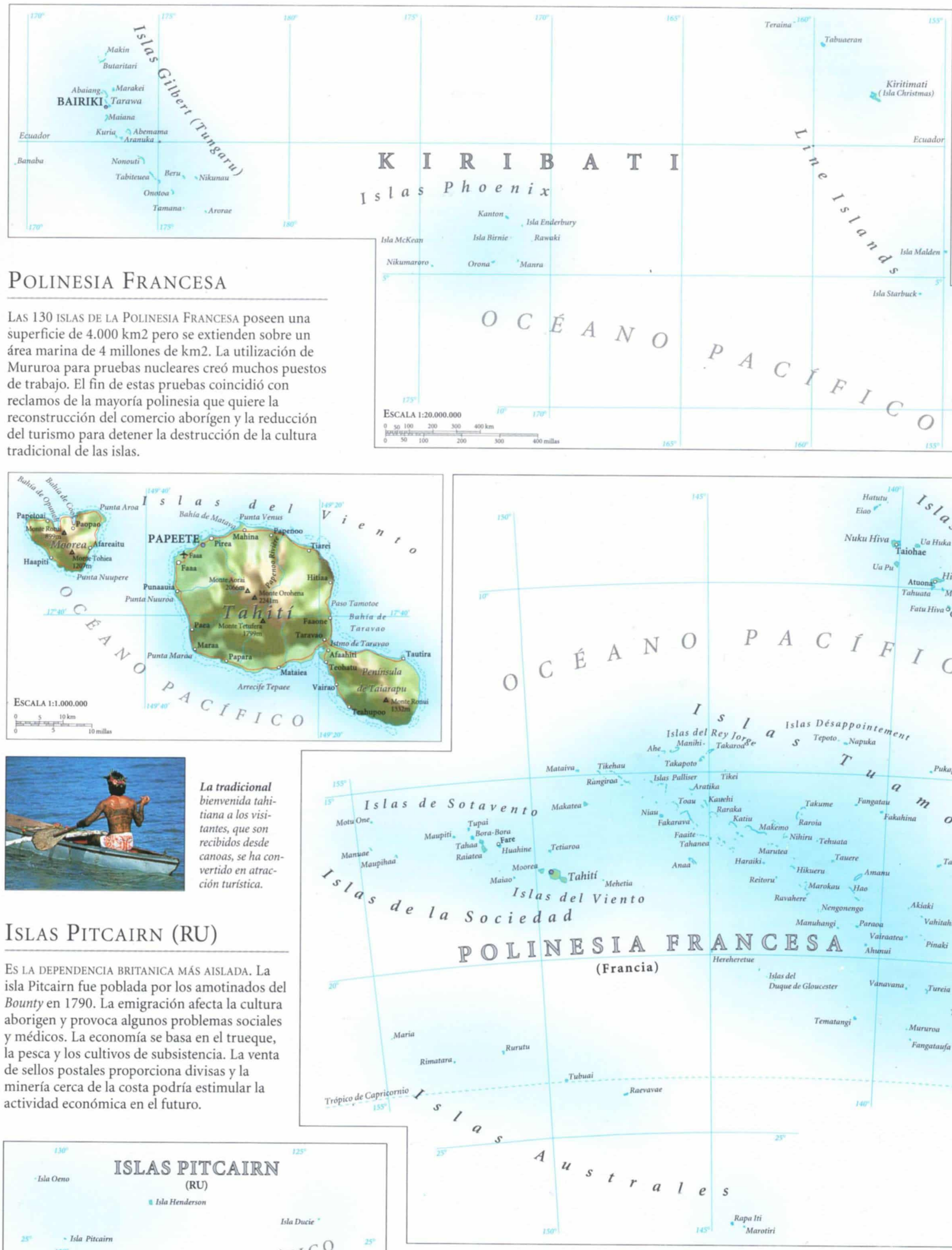

POLINESIA FRANCESA

LAS 130 ISLAS DE LA POLINESIA FRANCESA poseen una superficie de 4.000 km2 pero se extienden sobre un área marina de 4 millones de km2. La utilización de Mururoa para pruebas nucleares creó muchos puestos de trabajo. El fin de estas pruebas coincidió con reclamos de la mayoría polinesia que quiere la reconstrucción del comercio aborígen y la reducción del turismo para detener la destrucción de la cultura tradicional de las islas.

La tradicional *bienvenida tahitiana a los visitantes, que son recibidos desde canoas, se ha convertido en atracción turística.*

ISLAS PITCAIRN (RU)

ES LA DEPENDENCIA BRITANICA MÁS AISLADA. La isla Pitcairn fue poblada por los amotinados del *Bounty* en 1790. La emigración afecta la cultura aborigen y provoca algunos problemas sociales y médicos. La economía se basa en el trueque, la pesca y los cultivos de subsistencia. La venta de sellos postales proporciona divisas y la minería cerca de la costa podría estimular la actividad económica en el futuro.

Los isleños de Pitcairn *dependen de suministros aéreos y navales procedentes de Nueva Zelanda.*

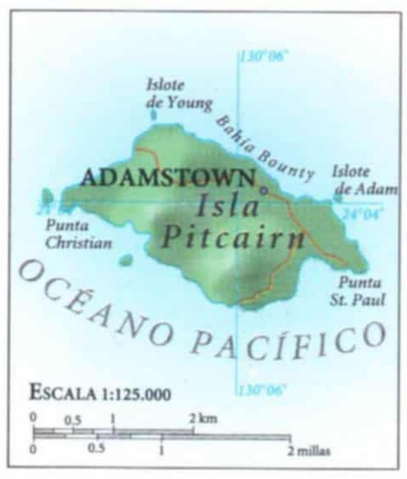

ISLA DE PASCUA (Chile)

LA ISLA DE PASCUA, una de las más orientales de Polinesia y también conocida como Rapa Nui, pertenece a Chile. Los habitantes, en su mayor parte polinesios, viven de tareas rurales, que son principalmente de subsistencia. Estas incluyen cría de bovinos y cultivos como caña de azúcar, bananas, maíz, calabaza y papas. En los últimos años el turismo se ha convertido en la fuente de ingresos más importante y la isla tiene un pequeño aeropuerto comercial.



Los Naunau *son estatuas de piedra que se levantan en la playa de Anakena (Isla de Pascua). Fueron esculpidas en roca volcánica entre 400 y 900 años atrás.*

MICRONESIA

ISLAS MARSHALL, ESTADOS FEDERADOS DE MICRONESIA, NAURU, PALAU, *Guam, Islas Marianas Septentrionales e isla Wake*

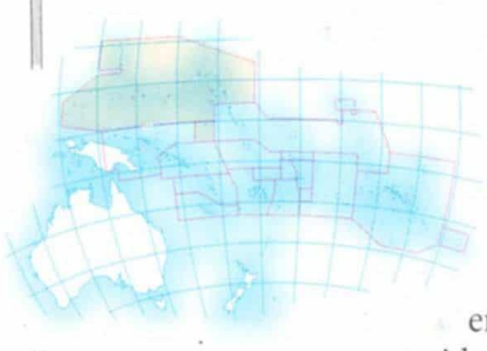

LAS ISLAS DE MICRONESIA están en la parte oeste del Pacífico, en la misma zona volcánica. Micronesia es una mezcla de antiguas colonias, territorios de ultramar y dependencias. Todavía depende de la ayuda y subsidios extranjeros para mantener su economía, muy limitada por la escasez de recursos, el aislamiento y por una población que emigra a Nueva Zelanda atraída por el estilo de vida occidental y en busca de mayores ingresos.

PALAU

PALAU ES UN ARCHIPIÉLAGO DE MÁS DE 200 ISLAS, de las cuales sólo ocho están habitadas. Hasta 1994, cuando obtuvo su independencia, era el último territorio en fidecomiso de la ONU, controlado por EE.UU. La economía es de subsistencia, los cultivos principales son cocos y mandioca. Las licencias de pesca y el turismo son las principales fuentes de ingresos de su población.



Las Palau tienen numerosos lagos y lagones en su interior. Los lagones poseen sus propios ecosistemas, de aislado desarrollo. Ello provocó la adaptacion de animales y plantas que con frecuencia son únicos de cada lago.

ISLAS MARIANAS SEPTENTRIONALES (EE.UU.)

LAS MARIANAS forman parte de una "mancomunidad" estadounidense que incluye otros archipiélagos, con la excepción de Guam. El turismo, aunque aporta ingresos muy necesarios, ha acelerado el declive de la economía tradicional de subsistencia. La mayoría de la población vive en Saipan.

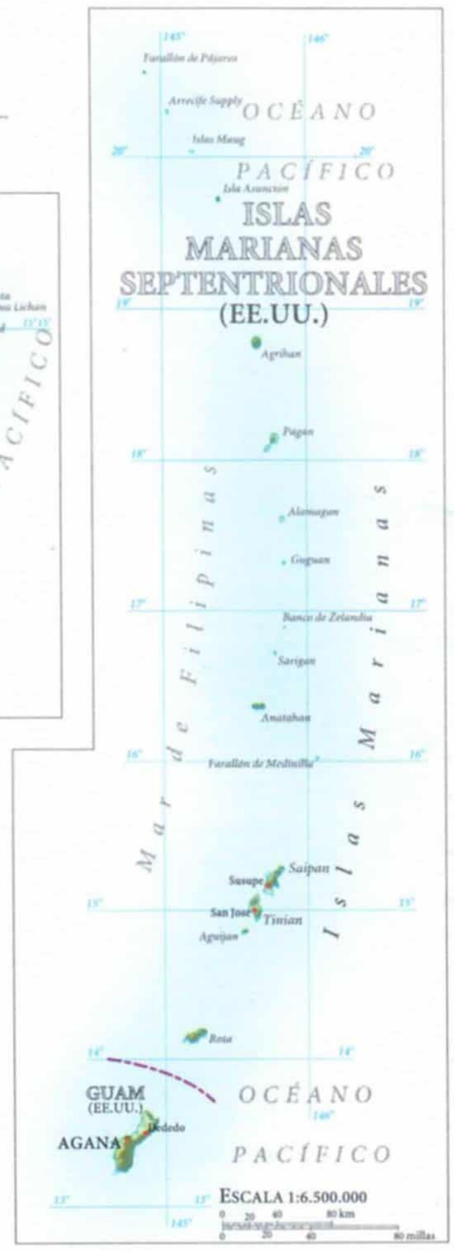

NAURU

LA ISLA DE NAURU es una ex colonia británica y tiene una superficie de 21,2 km². Ha sido explotada por sus depósitos de fosfatos por el Reino Unido, Australia y Nueva Zelanda. Desde su independencia, en 1968, la industria de los fosfatos ha generado importantes ingresos. Las huellas de la gran extracción minera marcan el paisaje y, actualmente, las reservas de fosfatos están casi agotadas.



Una serie de pináculos coralinos se alza en las aguas poco profundas de la costa de Nauru. Parte de la isla tiene un extraordinario paisaje "lunar" creado por la extracción de fosfatos.

MICRONESIA

LOS ESTADOS FEDERADOS DE MICRONESIA constituyen una mezcla de elevadas islas volcánicas y de bajos atolones coralinos. Incluyen todas las islas Carolinas, excepto Palau. Los cuatro Estados principales son Pohnpei, Kosrae, Chuuk y Yap. Cada uno tiene su propia lengua, pero el inglés es el idioma oficial. Casi la mitad de la población se concentra en Pohnpei, la isla mayor. Proclamadas como independientes desde 1979, y con ese status político desde 1986, estas islas siguen recibiendo considerable ayuda de EE.UU. Esta ayuda complementa la economía local basada, principalmente, en la pesca y en la elaboración de copra.

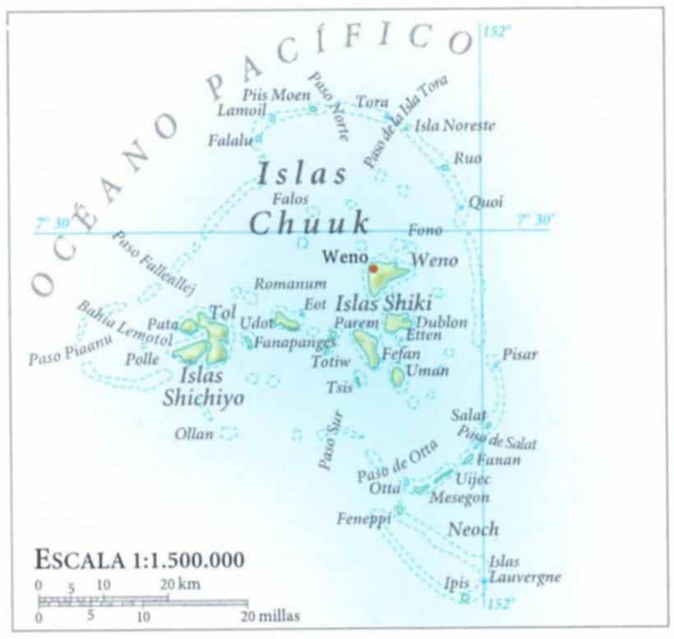

ISLA WAKE (EE.UU.)

LA ISLA WAKE tiene escasa población, pero es de importancia estratégica para el ejército de EE.UU. Se usa como campo de aterrizaje de emergencia para vuelos que cruzan el Pacífico y como escala técnica para aviones de carga.

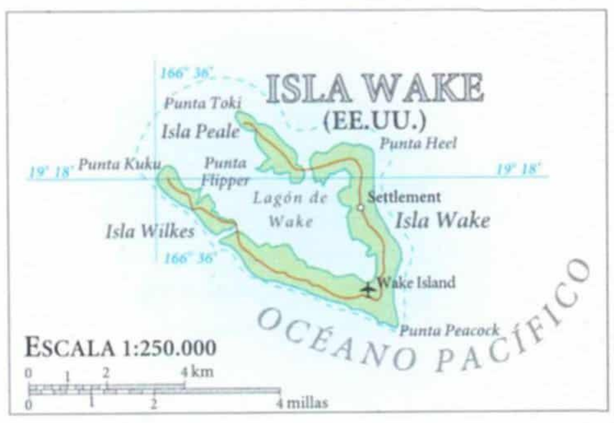

Canoa tradicional que aún se utiliza en Micronesia.

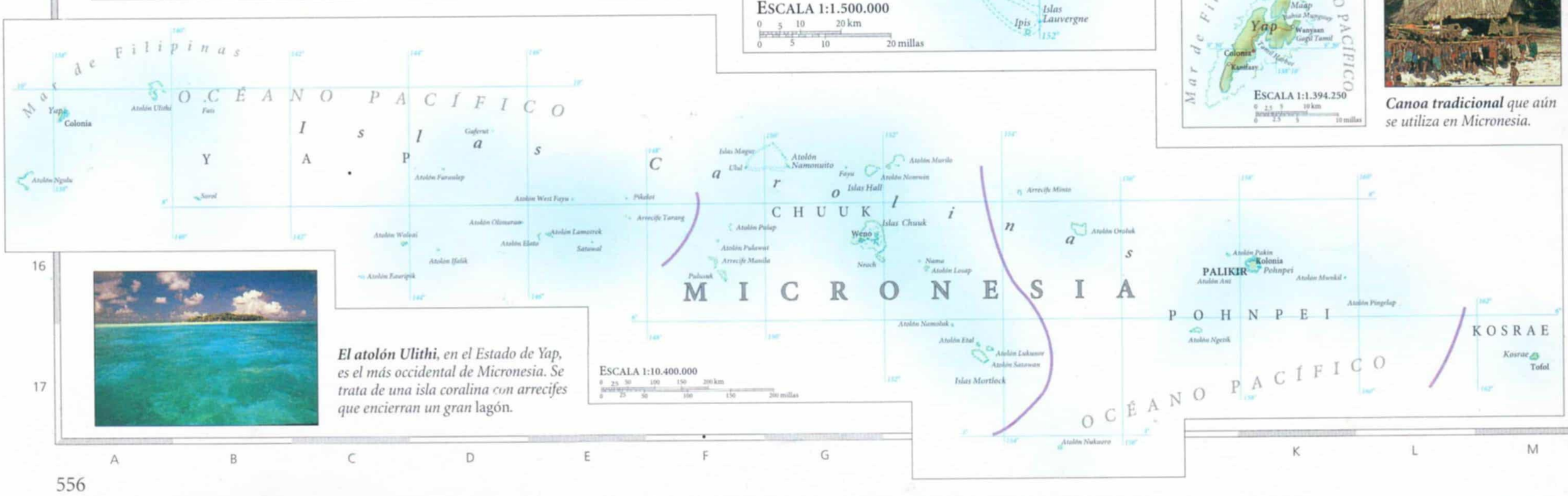

El atolón Ulithi, en el Estado de Yap, es el más occidental de Micronesia. Se trata de una isla coralina con arrecifes que encierran un gran lagón.

ISLAS MARSHALL

LAS MARSHALL FORMAN UN GRUPO DE 34 ATOLONES. Son islas coralinas, con playas de arena y grandes *lagones*. Vinculadas a EE.UU., se independizaron en 1986.

POBLACIÓN
- 50.000 a 100.000
- 10.000 a 50.000
- menos de 10.000

ALTIMETRÍA
- 1000m
- 500m
- 250m
- 100m
- nivel del mar

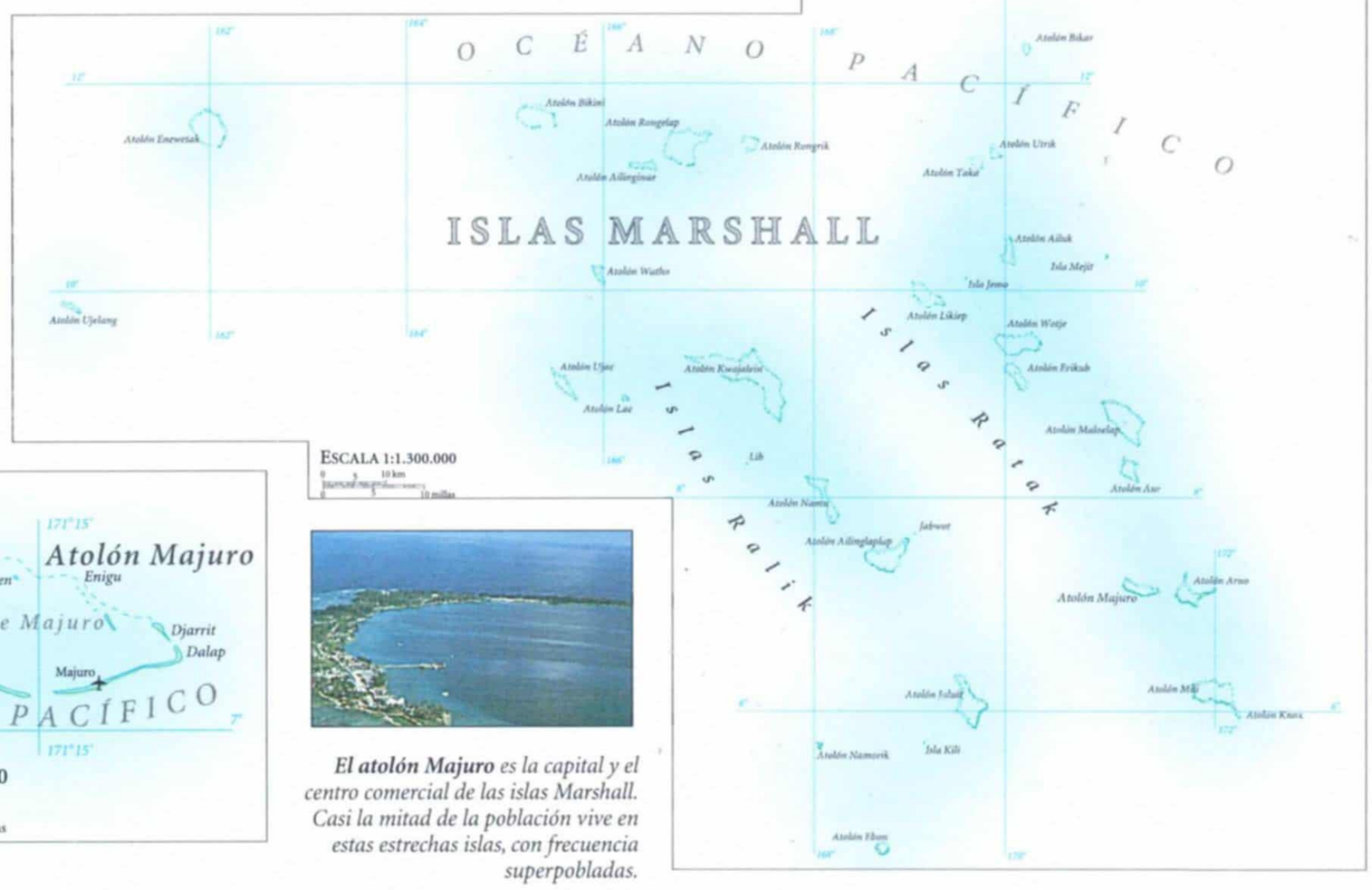

ESCALA 1:1.300.000

El atolón Majuro *es la capital y el centro comercial de las islas Marshall. Casi la mitad de la población vive en estas estrechas islas, con frecuencia superpobladas.*

GUAM (EE.UU.)

LA ISLA DE GUAM al sur de las Marianas, es una base militar y un lugar turístico. La vida social y política está dirigida por los *chamorros*, que constituyen casi la mitad de la población.

La tranquilidad *de este paisaje de lagones costeros en Inarajan, al sur de Guam, es aparente. Esta isla se encuentra en una región donde los tifones son frecuentes.*



MELANESIA FIDJI, VANUATU Y *Nueva Caledonia*

TRES GRUPOS PRINCIPALES de islas forman Melanesia meridional: Fidji y Vanuatu y el territorio francés de Nueva Caledonia. Los tres archipiélagos dependen del turismo.

NUEVA CALEDONIA

NUEVA CALEDONIA es un territorio francés de ultramar denominado *Kanaky* por los aborígenes. Allí se produce una cuarta parte del níquel mundial. Y no faltan las tensiones políticas por la autonomía.

VANUATU

VANUATU ES UNA CADENA DE ISLAS VOLCÁNICAS que cubre más de 1300 km². Obtuvo la independencia en 1980. La mayoría de la población depende de la pesca y agricultura, pero el turismo es muy importante.

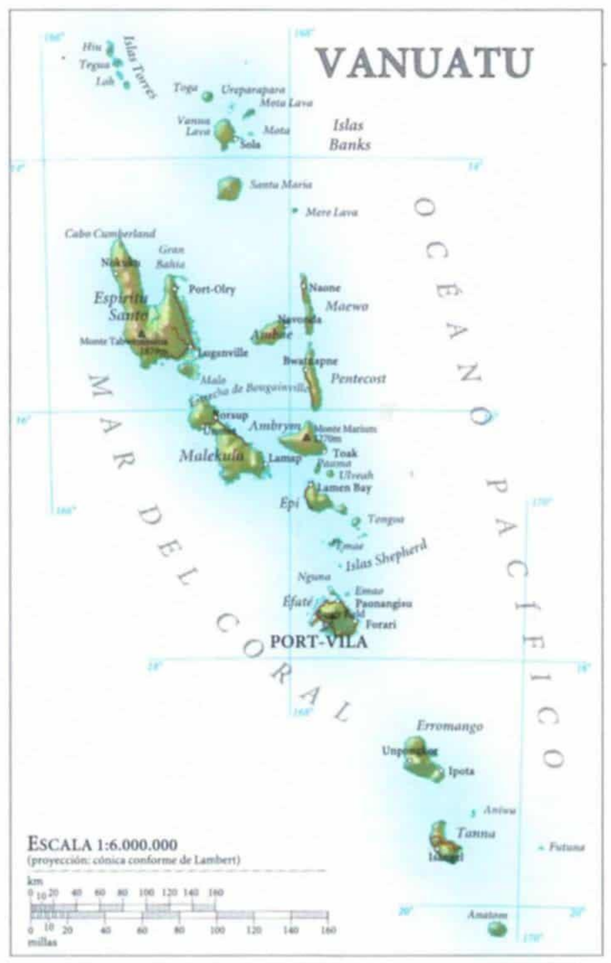

TONGA

EL REINO DE TONGA comprende 169 islas, de las cuales 36 están habitadas. La mayoría de la población vive en la isla mayor, Tongapatu. Sólo hay tres poblaciones principales, incluyendo la capital, Nukualofa. La economía se basa en la agricultura, que produce cocos, bananas y vainilla para la exportación. Aunque hay algunas industrias, la escasez de tierras alimenta la emigración a Australia y Nueva Zelanda.

Las islas de Tonga *forman dos franjas. Las del este son coralinas bajas y las del oeste, altas y volcánicas.*

FIDJI

FIDJI ES UN ARCHIPIÉLAGO volcánico que consta de dos islas y 880 islotes. La mayoría de la población vive en las dos islas mayores, está dividida casi por igual entre los fidjianos de origen indio y los fidjianos nativos que controlan el gobierno desde 1987. El azúcar y la copra son los principales cultivos dentro de una agricultura diversificada. Existe potencial para la explotación minera e hidroeléctrica y, también, para el turismo.

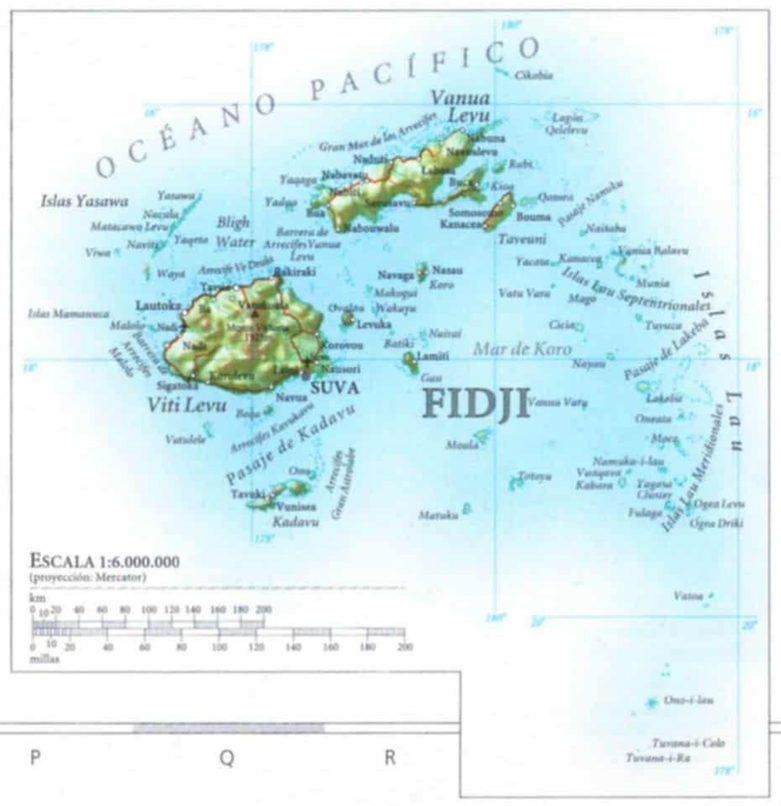

SAMOA

SAMOA Y SAMOA AMERICANA forman parte del archipiélago de la Polinesia. Las dos islas más pobladas son Tutuila (Samoa Americana) y Upolu (Samoa Occidental). Aunque la economía de ambos Estados se basa en recursos naturales, se desarrolla la industria liviana. La administración pública es la principal fuente de empleo en Samoa Americana. La pesca también es muy importante: allí se produce el 25% del atún que se consume en EE.UU.

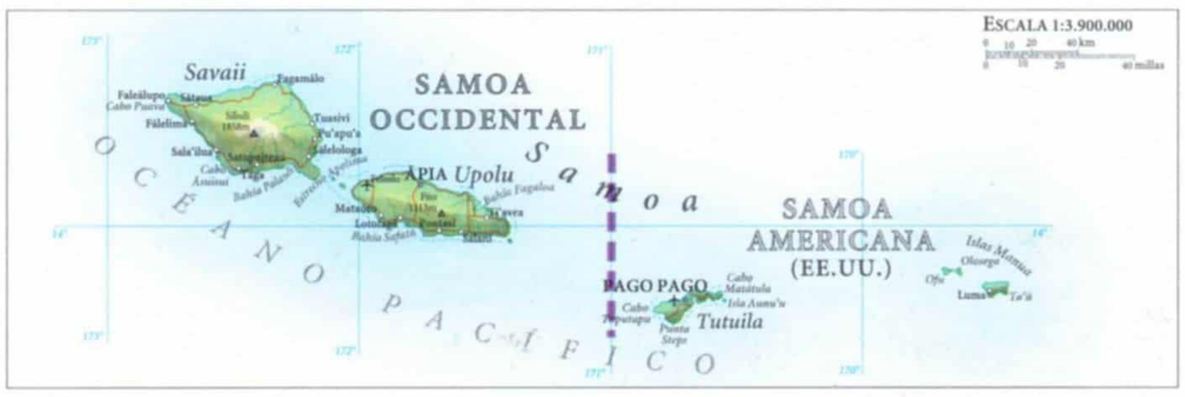

OCÉANO PACÍFICO

EL OCÉANO PACÍFICO ES EL MAYOR Y MÁS PROFUNDO DEL MUNDO. Tiene el doble de superficie y casi el triple de volumen de agua que el Atlántico. Está salpicado de islas y rodeado por algunos de los países más poblados. Más de la mitad de la población mundial vive en sus costas. El Pacífico también está bordeado por márgenes activos de placas denominados Cinturón de Fuego, que causan terremotos y maremotos o *tsunamis* y crean islas vólcanicas y cordilleras submarinas (las más altas emergen a la superficie como arcos de islas). Las zonas pesqueras del Pacífico son de las más productivas del mundo y proporcionan un recurso vital a muchas de las islas. Desde la Segunda Guerra Mundial se ha producido un cambio en el comercio de la región con un incremento considerable del intercambio con EE.UU.

RECURSOS

MUCHAS DE LAS ISLAS PEQUEÑAS del Pacífico dependen de la exportación de productos marinos. La pesca es a pequeña escala y compite con las flotas comerciales de Japón y de la Federación Rusa. Aunque se han descubierto muchos yacimientos de minerales en el Pacífico, pocos han sido explotados. Las principales áreas de extracción de petróleo y gas están frente a la costa de Vietnam, a lo largo de la península de Kamchatka y en la costa de Alaska. Los arrecifes que rodean las islas se aprovechan para la extracción de corales.

EL PAISAJE

AUNQUE AÚN ES EL MAYOR DE LOS OCÉANOS, la cuenca del Pacífico ha ido disminuyendo gradualmente a causa del movimiento de la placa indoaustraliana. Sus partes más antiguas tienen unos 135 millones de años. El límite oriental de este océano se caracteriza por la cordillera continua que se extiende a lo largo del continente americano. La cuenca oriental tiene un relieve bajo e ininterrumpido, con profundidades medias de 4.570 m. En cambio, el Pacífico occidental está salpicado de arcos de islas y limitado por una serie de fosas oceánicas profundas. Lo rodea una cadena casi continua de volcanes; la dorsal activa del Pacífico central se extiende desde el nordeste hasta el sudoeste.

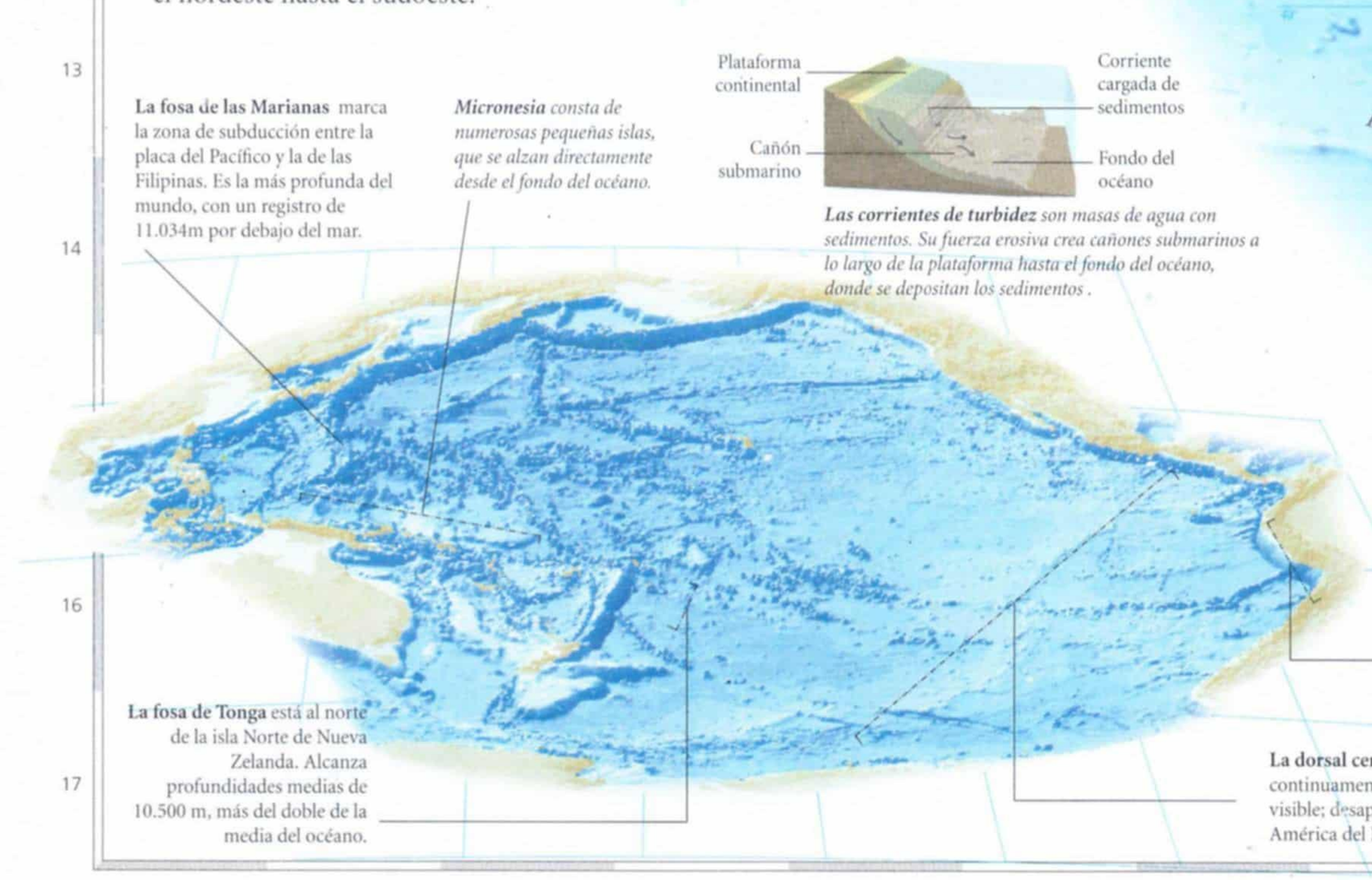

La capacidad erosiva de las olas del Pacífico se aprecia en este tramo de litoral, en el norte de Chile. La erosión ha desgastado el lecho exponiendo las capas de roca.

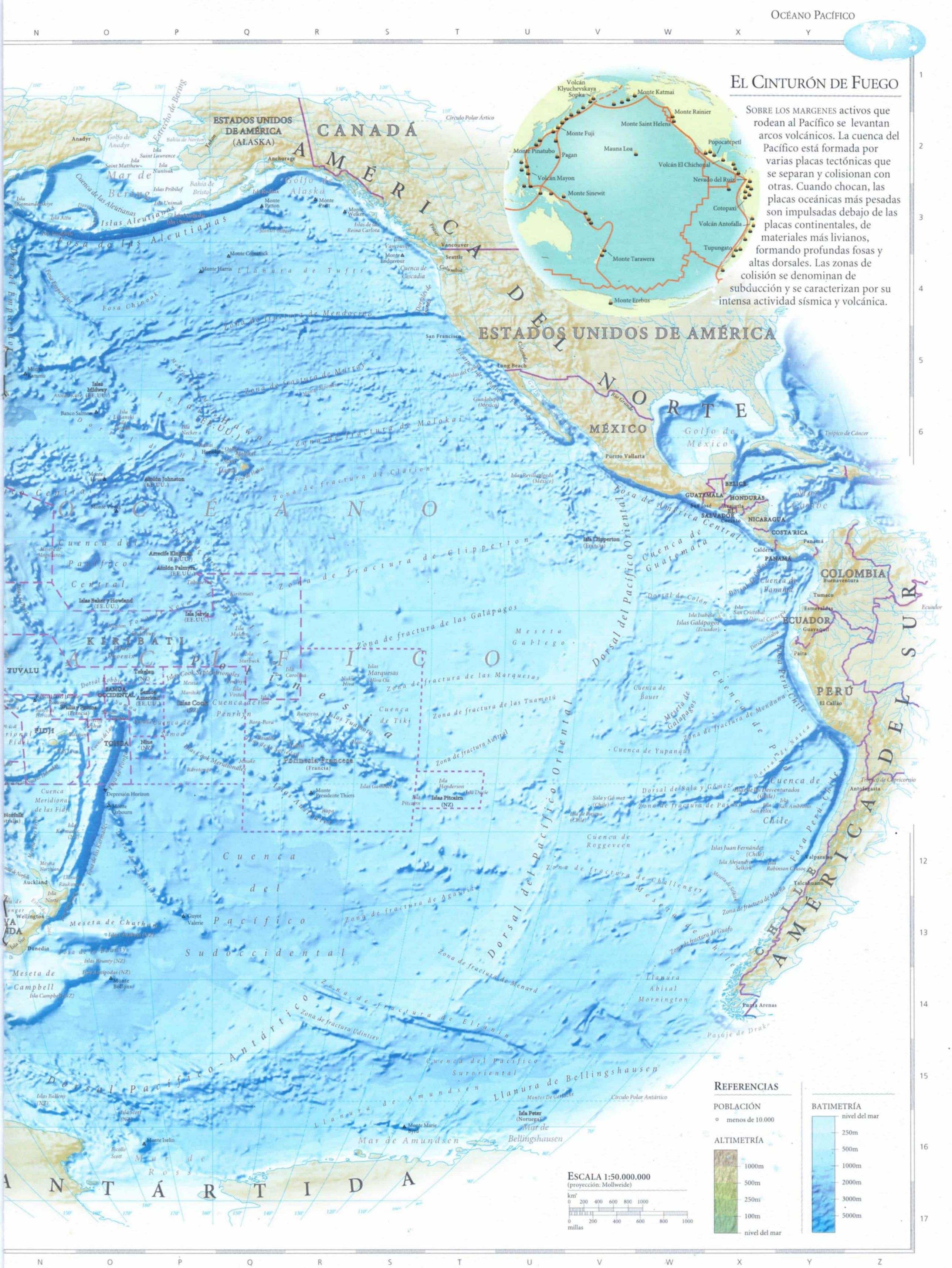
ESTADOS UNIDOS DE AMÉRICA (ALASKA)
CANADÁ
ESTADOS UNIDOS DE AMÉRICA
MÉXICO
Golfo de México
Mar Caribe
Mar de Bering
Golfo de Alaska
Cuenca de las Aleutianas
Islas Aleutianas
Fosa de las Aleutianas
Llanura de Tufts
Cuenca de Cascadia
Zona de fractura de Mendocino
Zona de fractura de Murray
Zona de fractura de Molokai
Zona de fractura de Clarion
Zona de fractura de Clipperton
Zona de fractura de las Galápagos
Zona de fractura de las Marquesas
Zona de fractura de las Tuamotú
Zona de fractura Austral
Zona de fractura de Mendana
Zona de fractura de Menard
Zona de fractura de Eltanin
Zona de fractura Udintsev
Zona de fractura de Agassiz
Zona de fractura de Guafo
Zona de fractura de Marchia
Zona de fractura de Pascua
Zona de fractura de Challenger
Zona de fractura de Sala y Gómez
Zona de fractura de Roggeveen
Dorsal del Pacífico Oriental
Dorsal de Colón
Dorsal de Sala y Gómez
Dorsal Pacífico-Antártico
Fosa de América Central
Fosa Perú-Chile
Fosa Chinook
Cuenca del Pacífico Central
Cuenca del Pacífico Sudoccidental
Cuenca del Pacífico Suroriental
Cuenca de Tiki
Cuenca de Penrhyn
Cuenca de Bauer
Cuenca de Yupanqui
Cuenca de Roggeveen
Cuenca de Chile
Cuenca de Guatemala
Cuenca de Panamá
Meseta de Galápagos
Meseta de Chatham
Meseta de Campbell
Meseta de Mornington
Llanura Abisal Mornington
Llanura de Bellingshausen
Llanura de Amundsen
Mar de Amundsen
Mar de Bellingshausen
Mar de Ross
Polinesia Francesa (Francia)
Islas Pitcairn (NZ)
Islas Galápagos (Ecuador)
Islas Juan Fernández (Chile)
Islas Marquesas
Islas Cook (NZ)
Islas Tuamotu
Islas Australes
Islas Revillagigedo (México)
Islas de la Reina Carlota
Islas del Canal
Islas Bonin
Islas Kuriles
Islas Kermadec
Islas Bounty (NZ)
Islas Antípodas (NZ)
Islas Campbell (NZ)
Islas Balleny (NZ)
Islas Bonin
Islas Baker y Howland (EE.UU.)
Islas Jarvis (EE.UU.)
Islas Midway
Islas Wake
Islas Salomón
Islas Samoa
Islas Tonga
Islas Fidji
Islas Vanuatu
Islas Nueva Caledonia
Islas Nueva Zelanda
Islas Norfolk
Islas Tuvalu
Islas Kiribati
Islas Marianas
Islas Filipinas
Islas Japón
Islas Ryukyu
Islas Taiwan
Islas Indonesia
Islas Malaya
Islas Papua Nueva Guinea
Islas Salomón
Islas Vanuatu
Islas Nueva Caledonia
Islas Fidji
Islas Tonga
Islas Samoa
Islas Cook
Islas Marquesas
Islas Australes
Islas Tuamotu
Islas Galápagos
Islas Juan Fernández
Islas Revillagigedo
Islas Bonin
Islas Kuriles
Islas Kermadec
Islas Bounty
Islas Antípodas
Islas Campbell
Islas Balleny
Islas Bonin
Islas Baker y Howland
Islas Jarvis

Océano Pacífico

Los extremos de la plataforma tectónica del Océano Pacífico son algunas de las áreas volcánicas más activas. Zonas de conductos subacuáticos dieron origen a tres grandes arcos de islas en el noroeste del Pacífico (las Aleutianas, frente a Alaska, las Kuriles, al sur de la península de Kamchatka, y las Ruykyu al sur de Japón). La compresión y el levantamiento en el este han causado la formación de las montañas Rocosas en Estados Unidos y los Andes en América el Sur. En el centro del Pacífico septentrional, las islas volcánicas del archipiélago de Hawai están sobre una zona caliente del manto terrestre. Las variaciones del color del océano indican la relativa abundancia de vida marina. El azul claro de las regiones ecuatoriales es bastante estéril, mientras que el azul oscuro de latitudes mayores muestra regiones con gran nivel de nutrientes y población de plancton.

Siberia
Estrecho de Bering
Mar de Okhotsk
Mar de Bering
Sakhalin
Islas Aleutianas
R. Amarillo
Meseta del Tibet
Mar del Japón
Honshu
Himalaya
R. Ganges
ASIA
Mar de la China Oriental
Islas Midway
Islas Hawai
Taiwán
Mar de las Filipinas
Golfo de Bengala
Filipinas
OCE
Mar de la China Meridional
Micronesia
Sri Lanka
Sumatra
Borneo
Melanesia
PACI
Nueva Guinea
Indonesia
Mar del Coral
Gran Barrera de Arrecifes
OCEANO INDICO
AUSTRALIA
Mar de Tasmania
Tasmania
NUEVA ZELANDA
ANTAR

Las islas Midway están en el extremo norte del archipiélago de Hawai. A medida que la plataforma del Pacífico se movió hacia el noroeste, los volcanes que estaban sobre la "zona caliente" de Hawai fueron erosionados hasta el nivel del mar. En las Midway, dos islas (Eastern y Sand), rodeadas por una laguna baja protegida por un arrecife de coral, son los únicos restos del pico volcánico.

El tifón Yuri afectó el Pacífico en noviembre de 1991. Esta foto muestra el ojo del tifón. El Yuri alcanzó velocidades superiores a los 270 km por hora, y ráfagas de hasta 320 km por hora. A pesar de su violencia, no causó grandes daños ya que en su trayecto no pasó por grandes superficies pobladas.

Con sólo 45 km de largo y 20 de ancho, Kiritimati (Navidad) es la isla cercada por un arrecife más grande del Pacífico. Gran parte de su laguna interior está llena de corales. La isla cuenta con plantaciones de coco. En 1957 y 1958 el Reino Unido probó allí sus armas nucleares, y en 1962 lo hizo Estados Unidos.

Las islas Galápagos están formadas por una serie de volcanes que se levantan desde el fondo del océano a unos 1.000 km al oeste del continente sudamericano. La más grande, Isabela, contiene por lo menos seis calderas volcánicas, algunas de las cuales estuvieron activas durante el siglo XX. Las capas de lava frecuentes se ven de color más oscuro. El clima es muy seco, aunque se distingue algo de vegetación en las colinas del sur de la isla.

FIDJI EN CIFRAS

1970 | 1970 | 10/10 | FJI | +12 | +679 | .fj

NOMBRE OFICIAL: REPÚBLICA DE FIDJI | CAPITAL: SUVA | POBLACIÓN: 882.000 | MONEDA: DÓLAR DE FIDJI | IDIOMA: INGLÉS

Fidji (o Fiji) es un archipiélago del Pacífico que comprende dos islas principales y 880 islotes y que ocupa 18.270 km2. Entre 1874 y 1970, fue una colonia británica. Los ingleses llevaron trabajadores indios que para 1946 habían superado en número a la población local. Pero ésta volvió a ser mayoría en 1997. En el 2000, durante un intento de golpe de Estado, fueron tomados como rehenes el primer ministro y varios legisladores.

CLIMA

El clima es tropical oceánico. Entre abril y noviembre es caluroso y húmedo y las islas están amenazadas por ciclones.

POBLACIÓN

Fidjiano, inglés, hindi, urdú, tamil y telugu

45/km2

El éxodo de los fidjianos de origen indio tras los golpes de Estado de 1987 hizo que los nativos volvieran a constituir la mayoría. Igualmente, existen tensiones entre las personas de origen indio (43%) y el resto de la población. Desde la independencia, la autonomía de Rotuma, única isla de Fidji en la Polinesia y de características culturales diferentes, es una cuestión política de importancia.

POLITICA

Cám. baja: 1999/2004
Cám. alta: 1999/2001

Ratu Josefa Iloilo

Los golpes de 1987 constituyeron una acción de los jefes fidjianos para afianzarse en el poder tras sentirse amenazados por la clase urbana de origen indio y por la occidentalización. Mahendra Chaudry se convirtió en primer ministro en 1999 pero fue víctima de otro golpe de Estado en mayo del 2000. La crisis fue superada dos meses después cuando el Gran Consejo de Jefes designó a Ratu Josefa Iloilo como presidente (ver aparte).

ECONOMIA

US$ 2.000 millones

1,54-1,98 dólar de Fidji

La variedad del terreno favorece la agricultura y hay oro y otros minerales. La actividad turística está en expansión, favorecida por la ubicación del archipiélago en el Pacífico. También producen beneficios las sedes de organizaciones internacionales que funcionan en la capital.

EDUCACION

92%

7.908 estudiantes

La educación, basada en el modelo británico, está dirigida por comités locales.

SALUD

1 cada 1.784 personas

Enf. cardíacas y cerebrovasculares, cáncer, accidentes

El país está libre de casi todas las enfermedades tropicales, incluyendo la malaria.

RANKING MUNDIAL

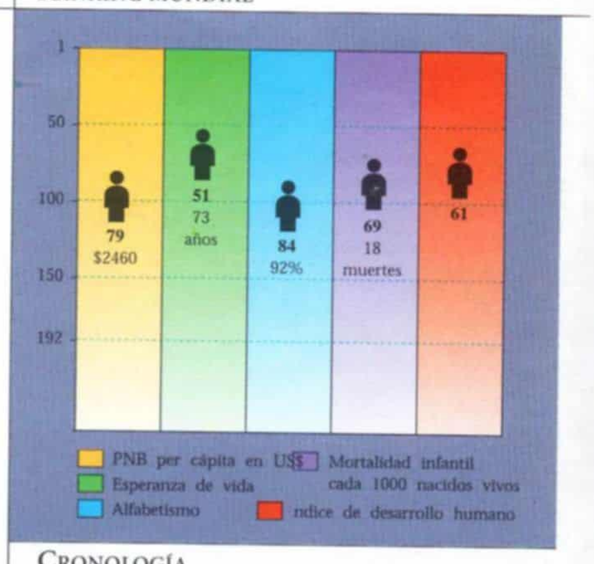

CRONOLOGÍA

Tras la independencia, los partidos de Fidji se dividieron según características raciales. En 1987, una coalición entre el Partido Federación Nacional (vinculado con la comunidad india) y el laborismo (por melanesio) ganó las elecciones. Dos golpes restauraron el poder de los melanesios. En 1999 se realizaron elecciones que ganó el laborista Chaudry. En el 2000, George Speight encabezó una rebelión ante el aumento del poder de los indo-fidjianos. Era el mismo motivo de 1987.

KIRIBATI EN CIFRAS

indep. 1979 | límites 1979 | día nacional 12/7 | matrícula KIR | hora +12 | larga dist. +686 | internet .ki

CAPITAL: BAIRIKI | SUPERFICIE: 710 KM² | POBLACIÓN: 78.000 | RENTA: US$ 910

Las islas Gilbert, que junto a las Ellice fueron una colonia británica, se independizaron en 1979 con el nombre de Kiribati. Durante la época colonial, la economía se basó en la explotación de fosfatos, agotados en 1980.

■ **POBLACIÓN.** La población se refiere a sí misma como "gilbertesa", en alusión a las islas Gilbert. Para trabajar muchos deben viajar hasta Nauru. Excepto los habitantes de Banaba, la mayoría es de origen micronesio y esto provoca fuertes tensiones entre ambos grupos.

■ **POLÍTICA.** Es una república con una Cámara Legislativa (41 miembros). Los jefes tradicionales gobiernan según el modelo británico. La victoria del Partido Mañaeaban Te Mair, en 1994, puso fin a 15 años de dominio del Partido Progresista Nacional. En 1998 Teburoro Tito fue reelegido para otro período como presidente.

■ **ECONOMÍA.** La economía se basa en la agricultura de subsistencia y en la pesca, siendo el coco y la copra importantes fuentes de ingresos. La fluctuación de los precios de estos productos ponen en jaque a la economía. El fosfato, tradicional recurso del país, se agotó en 1980.

■ **EDUCACIÓN Y SALUD.** La educación también se basa en el sistema británico y es obligatoria entre los seis y los 15 años. Hay un médico cada 1.939 personas.Las principales causas de muerte son las enfermedades cardíacas y la diabetes.

SAMOA EN CIFRAS

indep. 1962 | límites 1962 | día nacional 1/4 | matrícula WS | hora -11 | larga dist. +685 | internet .ws

CAPITAL: APIA | SUPERFICIE: 2.830 KM² | POBLACIÓN: 170.000 | RENTA: US$ 1.140

Fue un protectorado alemán hasta 1914 y pasó a ser administrado por Nueva Zelanda hasta su independencia, en 1962. Las costas de Samoa se distinguen por sus jardines y sus plantaciones de coco.

■ **POBLACIÓN.** La población samoana aborigen, 90% del total, es el segundo grupo polinesio del mundo luego de los maoríes. El 72% vive en cuatro de sus nueve islas volcánicas (Apolima, Manono, Savaai, la mayor, y Upolu).

■ **POLÍTICA.** Es una monarquía gobernada desde 1963 por Malietoa Tanumafili II, pero en el futuro el jefe de Estado será elegido por el Parlamento. Hasta 1990, sólo 1.800 jefes electos podían votar por las bancas para los samoanos. El sufragio universal entró en vigencia en 1991. Entonces y en 1996 el Partido para la Protección de los Derechos Humanos (HRPP) ganó los comicios.

■ **ECONOMÍA.** Los suelos volcánicos, en particular en Upolu, permiten una amplia gama de cultivos. Dos tercios de la población trabajan en la gricultura tropical: taro, crema de coco, cacao y copra. Además se desarrolla la manufactura ligera, que atrae a empresas extranjeras, en particular japonesas, y el turismo.

■ **EDUCACIÓN Y SALUD.** La educación se basa en el modelo neocelandés. El índice de alfabetización es de 98%. Hay un médico cada 2.632 personas.

PALAU EN CIFRAS

indep. 1994 | límites 1994 | díanacional1ú2/10 | matrícula PAL | hora +9 | larga dist. +280 | internet .pw

CAPITAL: KOROR | SUPERFICIE: 508 KM² | POBLACIÓN: 17.700 | RENTA: US$ 5.000

Palau se independizó en 1994 y mantiene una estrecha relación con Estados Unidos. Comprende más de 200 islas en las Carolinas. Produce copra, hay actividad pesquera y se desarrolla el turismo.

■ **POBLACIÓN.** Se cree que Palau pudo haber sido poblada por viajeros del sudeste asiático de origen micronesio. Esto explicaría la estrecha relación de sus habitantes con los de Micronesia. En Palau hay diferencias étnicas y lingüísticas. Los isleños del sur tienen su propia idioma. No quedaron poblaciones originadas por la colonización española, alemana, japonesa y estadounidense.

■ **POLÍTICA.** Es una república con un presidente, elegido cada cuatro años, y dos cámaras legislativas. Se independizó en virtud del Convenio de Libre Asociación (1982), que en un principio demandaba el tránsito y almacenamiento de materiales nucleares. Tras varias consultas se hicieron modificaciones constitucionales sobre este tema. Kuniwo Nakamura fue elegido como presidente en 1993 y 1996. No hay partidos políticos.

■ **ECONOMÍA.** La economía es de subsistencia, pero se ha desarrolado el turismo. Las principales actividades son la pesca, la producción de copra y la extracción de algunos minerales (oro). Se exporta atún y aceite de coco.

■ **EDUCACIÓN Y SALUD.** La educación es obligatoria entre los seis y los 14 años. El índice de alfabetización alcanza al 92%. Hay un médico cada 83 personas. Las principales causas de muerte son las enfermedades cardíacas, cerebrovasculares e intestinales.

NAURU EN CIFRAS

indep. 1968 | límites 1968 | día nacional 31/1 | matrícula NAU | hora +12 | larga dist. +674 | internet .nr

CAPITAL: SIN CAPITAL OFICIAL | SUPERFICIE: 21,2 KM² | POBLACIÓN: 11.000 | RENTA: US$ 7.270

Nauru es uno de los países más pequeños y fue colonia británica. Sus fosfatos fueron explotados por el Reino Unido, Nueva Zelanda y Australia. Ahora este recurso es escaso y esto llevó a una reforma económica.

■ **POBLACIÓN.** Los aborígenes de Nauru forman un grupo homogéneo y representan el 62% de la población. Esta vive en áreas semiurbanas, entre las que se destaca Yaren. A medida que se agotan las reservas de fosfato, crece entre los jóvenes un sentimiento de desazón cada vez más grande. Para muchos de ellos el futuro está en Australia o Nueva Zelanda.

■ **POLÍTICA.** Nauru es una república con una cámara legislativa basada en el modelo británico. Pero los jefes tradicionales son figuras dominantes. Los legisladores suelen cambiarse de partido, basándose más en las figuras políticas que en ideologías. El primer presidente fue Hammer De Roburt, en 1968, y se mantuvo en el poder hasta 1989 cuando tuvo que renunciar. Desde entonces los presidentes, elegidos por el Parlamento, se sucedieron en una atmósfera política inestable. En 1998 fue elegido Bernard Dowlyogo.

■ **ECONOMÍA.** Luego del agotamiento del fosfato se desarrolló la agricultura aunque gran parte del territorio no es cultivable. Nauru exporta cocos, bananas y piñas. Hay inversiones en turismo.

■ **EDUCACIÓN Y SALUD.** El índice de alfabetización alcanza al 99%. Los problemas de salud más preocupantes son la diabetes y la obesidad. Un tercio de la población padece de diabetes. Hay un médico cada 700 habitantes.

TONGA EN CIFRAS

1970 | 1970 | 4/6 | TO | +13 | +676 | .to

NOMBRE OFICIAL: REINO DE TONGA | CAPITAL: NUKU´ALOFA| POBLACIÓN: 97.000 | MONEDA: PA´ANGA| IDIOMAS: INGLÉS Y TONGANO

Al nordeste de Nueva Zelanda, Tonga es un archipiélago de 170 islas divididas en tres grupos: Vavau, Haapai y Tongatapu. Ocupa 750 km2. Las islas orientales por lo general son bajas y fértiles mientras que las occidentales, más elevadas y de origen volcánico. La economía se basa en la agricultura y en el turismo. El rey tiene gran poder político.

CLIMA

Tonga tiene un clima tropical, con temperaturas anuales entre 20ºC y 30ºC.

POBLACIÓN

Inglés y tongano

135/km2

Los aborígenes de Tonga tienden a diferenciarse del resto de las poblaciones del Pacífico porque no fueron colonizados completamente y conservan su monarquía. La actual dinastía está en el poder desde el siglo X. El respeto por los valores tradicionales y las instituciones se mantiene con firmeza. Pero una nueva generación de tonganos, educados en Occidente, está provocando algunos cambios.

POLITICA

1999/2002

Taufa´ahau Tupou IV

El rey Taufa´ahau Tupou IV sucedió a su madre, la reina Salote, en 1965. La Asamblea Legislativa somete sus decisiones a consideración del monarca. La mayoría de los legisladores son designados. Lavaka Ata Ulukalala asumió como primer ministro en el 2000.

ECONOMIA

US$ 177 millones

1,53-1,63 pa´anga

La economía se basa en la agricultura (en escpecial el cultivo de coco, mandioca y maracujá) que aporta el mayor porcentaje del PBI. La pesca es la más importante fuente de empleo. Las artesaníasabastecen a un creciente mercado turístico, principal fuente de divisas extranjeras junto a las remesas de tonganos que viven en el exterior.

EDUCACION

99%

705 estudiantes

El sistema educativo se basa en los modelos australiano y neocelandés. La participación de las iglesias en este sector es muy importante. Se dictan cursos de nivel terciario y algunos jóvenes viajan a Fidji para estudiar en la Universidad de ese país.

SALUD

1 cada 2.176 personas

Enf. cardíacas, cerebrovasculares y diarrea

El servicio de salud cubre la atención primaria, para alta complejidad se deriva a Australia o Nueva Zelanda.

RANKING MUNDIAL

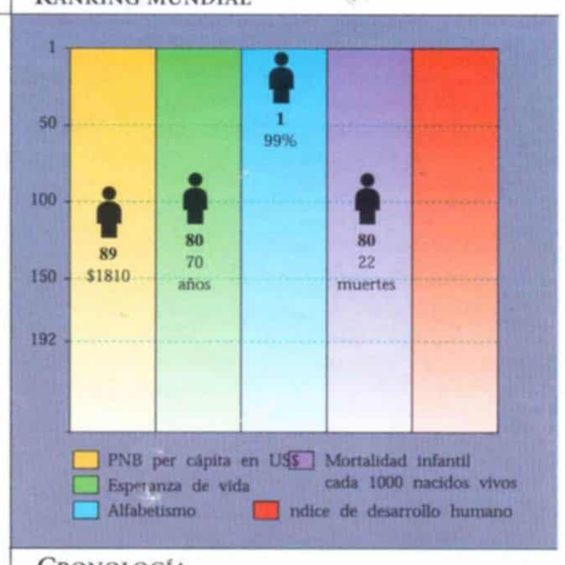

CRONOLOGÍA

Tonga alcanzó la unidad en el siglo XIX tras una guerra civil.

1875 | Primera Constitución, establecida por Jorge Tupou I.
1918-65 | Reinado de Salote Tupou II.
1965 | El rey Taufa´ahau Tupou IV sube al trono.
1970 | Independencia.
1999-2000 | El Movimiento por la Democracia y los Derechos Humanos consigue cinco de los nueve escaños elegidos por los ciudadanos.

ISLAS MARSHALL EN CIFRAS

indep. 1986 | límites 1986 | día nacional 1/5 | matrícula MH | hora +12 | larga dist. +692 | internet .mh

CAPITAL: DELAP | SUPERFICIE: 181 KM² | POBLACIÓN: 59.000 | RENTA: US$ 1.610

El país está formado por 43 atolones que estuvieron bajo mandato estadounidense hasta 1986. La economía depende de la ayuda de EE.UU. y del alquiler de una base de misiles en el atolón Kwajalein.

■ **POBLACIÓN.** Casi la mitad de la población se encuentra en Majuro. Otro gran conglomerado es Ebeye, donde las tensiones son grandes debido a las pobres condiciones de vida. La mayoría de sus habitantes son oriundos de Kwajalein y fueron obligados a dejar este atolón en 1947 para establecer una base militar estadounidense.

■ **POLÍTICA.** La política está dominada por los jefes aborígenes. Funciona un Consejo de 12 jefes y un Parlamento de 33 miembros. Amata Kabua fue presidente desde que se declaró la autonomía, hasta su muerte en 1996. Le sucedieron Imata Kabuya y Kessai Note, elegido en el 2000.

■ **ECONOMÍA.** La economía de las islas lejanas es de subsistencia, basada en la actividad agrícola y la pesca. La mayor parte de la industria está limitada a la artesanía y al procesamiento de la pesca y de la copra. El turismo genera importantes ingresos y se exporta fosfato.

■ **EDUCACIÓN Y SALUD.** La educación es obligatoria entre los seis y los 14 años. El alfabetismo es del 91%. La desnutrición y la falta de vitamina A son altas. Hay un médico cada 3.294 personas

TUVALU EN CIFRAS

indep. 1978 | límites 1978 | día nacional 1/10 | matrícula TUV | hora +12 | larga dist. +688 | internet .tv

CAPITAL: FONGAFALE | SUPERFICIE: 26 KM² | POBLACIÓN: 9.000 | RENTA: US$ 330

Tuvalu es uno de los estados más pequeños y aislados del mundo. Estuvo unido a las Islas Gilbert, como colonia británica hasta su independencia. En el 2000 su gobierno pidió ayuda ante el aumento del nivel del mar.

■ **POBLACIÓN.** Cerca del 95% de la población es de origen polinesio. Sus ancestros llegaron de Tonga y Samoa hace unos 2.000 años. Más de 40% vive en el atolón de Funafuti, donde está la capital.

■ **POLÍTICA.** La política ha estado dominada desde la independencia por dos hombres: Tomasi Puapua y Bikenibeu Paeniu. Tras las segundas elecciones generales de 1995, Paeniu fue derrotado en la contienda para primer ministro por Kamuta Laatasi, pero Paeniu volvió a recuperar el poder en 1996. En 1999 se designó como primer ministro a Ionatana Ionatana. Este pidió a Nueva Zelanda que albergue a la población si el mar cubre el archipiélago, algo que podría ocurrir dentro de una década.

■ **ECONOMÍA.** Tuvalu tiene ricos recursos piscícolas que son explotados por embarcaciones extranjeras a cambio de licencias de pesca. Por eso su riqueza está en la zona marítima en la que tiene jurisdicción. Habría recursos mineros en una montaña submarina.

■ **EDUCACIÓN Y SALUD.** El alfabetismo es del 95%. Hay un médico cada 2.767 habitantes.

MICRONESIA EN CIFRAS

indep. 1986 | límites 1986 | día nacional 3/11 | matrícula SM | hora +11 | larga dist. +691 | internet .fm

CAPITAL: PALIKIR | SUPERFICIE: 702 KM² | POBLACIÓN: 109.000 | RENTA: US$ 1.920

Micronesia también estuvo bajo mandato estadounidense y fideicomiso de la ONU. Actualmente, es una federación de Estados que tiene acceso preferencial al mercado estadounidense para algunos de sus productos.

■ **POBLACIÓN.** Cada vez hay más trabajadores extranjeros, en especial de Filipinas, que amenazan con superar a la población local. El 72% vive en zonas rurales sin electricidad ni agua corriente y se recibe ayuda del gobierno estadounidense.

■ **POLÍTICA.** Es una república federal cuya estructura establece la elección del presidente y vice entre los cuatro senadores representantes de los cuatro Estados, por la Legislatura federal. Sin embargo, los jefes tradicionales tienen mucha influencia y no hay partidos políticos. La creciente independencia económica es un tema clave, pues depende en gran medida de la ayuda recibida de los EE.UU. en virtud del convenio de Libre Asociación. Luego de las elecciones de 1999 asumió como presidente Leo Amy Falcam .

■ **ECONOMÍA.** Entre los aspectos favorables figura el acceso a la economía estadounidense, en particular para la indumentaria. La industria de la construcción es la mayor actividad del sector privado. Se destacan el turismo, la pesca y la producción de copra.

■ **EDUCACIÓN Y SALUD.** El alfabetismo es del 89%. La educación es obligatoria entre los seis y los 14 años. Preocupan la diabetes, el abuso de drogas y la importación de alimentos, que causó trastornos en la dieta local. Hay un médico cada 2.311 personas.

VANUATU EN CIFRAS

indep. 1980 | límites 1980 | día nacional 30/7 | matrícula VU | hora +11 | larga dist. +678 | internet .vu

CAPITAL: PORT-VILA | SUPERFICIE: 12.190 KM² | POBLACIÓN: 200.000 | RENTA: US$ 1.340

Sólo doce de las 82 islas de Vanuatu, tienen un tamaño significativo. En el pasado conocido como Nuevas Hébridas, este país se independizó en 1980. La pesca constituye uno de los principales recursos económicos.

■ **POBLACIÓN.** Vanuatu es la cuna de uno de los pueblos más tradicionales del Pacífico y sus costumbres sociales y religiosas son muy fuertes. El 80% de los habitantes se concentran en las 12 islas principales. Se hablan 105 idiomas aborígenes.

■ **POLÍTICA.** Francia y el Reino Unido gobernaron conjuntamente este territorio hasta 1980. Luego, hasta 1991, estuvo en el poder el partido Nuestra Tierra (Vanua´aku). La oposición francófona, Unión de Partidos Moderados, ganó las elecciones de 1991 y formó una coalición con el Partido Unido Nacional. El presidente Jean-Marie Leye Lenelgau disolvió el Parlamento en 1997. En 1999, asumió como presidente John Bani, que había sido elegido un año antes.

■ **ECONOMÍA.** La economía depende de las exportaciones de pescado y vacunos. Comienzan a ser explorados nuevos cultivos de exportación para contrarrestar la reduccción de la copra y el cacao. El turismo y la explotación forestal tienen gran potencial.

■ **EDUCACIÓN Y SALUD.** El índice de alfabetización alcanza al 64%. La eliminación de los aranceles ayudó a impulsar la matrícula primara hasta un 84%. El analfabetismo es un tema preocupante. Se estableció una red de hospitales para mejorar lo niveles de salud. Hay un médico cada 14.100 personas.

Clarín

DORLING KINDERSLEY

GRAN ATLAS

Clarín 2000

la tierra desde el satélite

51 LOS POLOS

ANTARTIDA

EL ARTICO

CIFRAS





Biblioteca Clarín
Invitación al saber

ANTÁRTIDA

EL CONTINENTE ANTARTICO es la región más meridional de la Tierra y está cubierta de hielo. Durante más de 200 años ha atraído a exploradores y hombres en busca de riqueza en sus tierras heladas. Pero el clima ha disuadido cualquier asentamiento a gran escala. Aunque cazadores comerciales construyeron puestos en el pasado, la población está ahora limitada a las bases científicas. El Tratado Antártico (1961) establece la investigación y la cooperación científicas por varias décadas más como alternativa a potenciales conflictos.

RECURSOS

EN LA ANTÁRTIDA existen muchos minerales, como hierro y oro, y también reservas de carbón en los montes Transantárticos. Sin embargo, el Tratado Antártico y sus modificaciones prohíben la explotación minera hasta el 2041, según el Protocolo de Madrid que declaró al continente "Reserva Natural consagrada a la Paz y la Ciencia" (1991).

Recursos (incluye vida salvaje)

- carbón
- pesca
- minerales
- petróleo y gas
- pingüinos
- focas
- ballenas
- base científica

Los asentamientos *son bases de investigación científica, como ésta de Rothera, en la isla Adelaida. Pero algunas veces, albergan núcleos familiares.*

EL PAISAJE

LA ANTÁRTIDA TIENE DOS PARTES distintas: la Península Antártica, una serie de islas montañosas cubiertas de hielo y unidas entre sí por hielo, y la meseta de la Antártida. El mar de Ross y el de Weddell son bahías cubiertas en parte por barreras de hielo e integran la cuenca que separa ambas regiones.

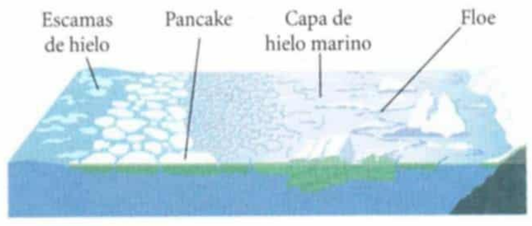

La banquisa *se produce en el mar a bajas temperaturas. En el límite exterior se forman escamas de hielo sobre la superficie del océano. Éstas, arrastradas por el viento y las olas, forman pancakes de bordes retorcidos que se sueldan para formar una capa continua de hielo, la banquisa, que finalmente se rompe en enormes floes o témpanos flotantes.*

En la isla Elefante *la costa está bordeada por glaciares, aunque no está permanentemente cubierta de hielo.*

Límite del hielo a la deriva o *pack ice*

Durante el invierno la extensión de las superficies heladas aumenta considerablemente.

Valle Upper Wright

Límite del *pack ice* en verano

Isla Elefante

Muchos volcanes, algunos de ellos activos, se encuentran en las montañas de la Península Antártica .

La cadena de los Antartandes, en la península Antártica, está formada por rocas de hace 65 a 225 millones de años, cubiertas por depósitos glaciares. Sumergida por tramos continúa en el continente americano.

El 44% del litoral de la Antártida está limitado por barreras de hielo, como la de Ronne. Mientras siguen unidas a la calota interior, se desplazan hacia el mar y flotan sobre sus aguas.

Más del 30% del hielo de la Antártida está en la barrera de hielo Ross.

Fuertes vientos que levantan nieve crean enormes ventisqueros. El poder erosivo de la nieve transportada por el viento también puede esculpir la capa de hielo produciendo formas conocidas como *sastrugas*, alineadas en la dirección del viento.

El glaciar Lambert es el mayor del mundo; tiene más de 80 km de ancho en el borde del mar y alcanza 300 km en el interior, en la cercanía de los montes del Príncipe Carlos.

La Antártida es el continente más alto de la Tierra a causa del gran espesor del hielo que la cubre. En algunos lugares tan sólo el hielo tiene un grosor de 4.800 m. Gran parte del basamento rocoso de la Antártida occidental está por debajo del nivel del mar, hundido por el peso de la calota de hielo.

El yermo valle *Upper Wright estuvo en otro tiempo ocupado por un glaciar, ahora está seco y cubierto de bloques de roca. En algunos valles secos no ha llovido en más de dos millones de años.*

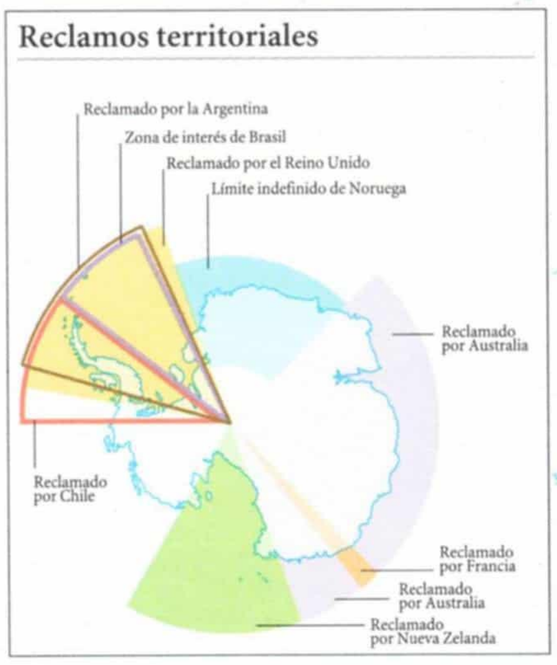

Grandes colonias de aves marinas *viven en el rigurosísimo clima antártico. El pingüino emperador* (foto)*; el de Adelia, el petrel antártico y el albatros subpolar son los únicos que se reproducen exclusivamente en el continente.*

En la Antártida, *el sol se oculta durante un larguísimo invierno y apenas se eleva sobre el horizonte. Hay más horas de insolación durante el breve verano que las que recibe la mayoría de los países ecuatoriales en todo un año.*

Grandes témpanos tabulares *se originan por desprendimiento de las plataformas de hielo que avanzan desde el continente hacia el mar. El volumen de hielo bajo el agua puede ser muchas veces mayor a la masa visible.*

El monte Erebus es un pico volcánico activo ubicado en la isla Ross. Hacia la derecha, se observan varios valles que avanzan tierra adentro. Conocidos como los Valles Secos forman una de las pocas zonas de la Antártida libres de hielo. La topografía local impide el flujo de hielo a través de los valles y el clima extremadamente seco produce muy pocas nevadas.

La plataforma de hielo Larsen se encuentra frente a la costa este de la Península Antártica. En 1995, una tormenta desintegró su parte septentrional y liberó un gran iceberg o témpano (que aparece en la imagen) en el mar de Weddell. El iceberg, de 70 por 25 km, se observa cerca de la isla Robertson. Aunque, por lo general, los grandes témpanos son desprendimientos de las plataformas de hielos, la desintegración de éstas es un hecho poco común. Los científicos sostienen que el aumento de la temperatura local en 2,5º C en la última mitad del siglo XX es la causa del debilitamiento de los hielos más pequeños que rodean la Península Antártica.

Las montañas Transantárticas se originaron hace unos 50 millones de años cuando un gran levantamiento abrió el mar de Ross. La capa de hielo ubicada detrás de las montañas está unos 2.000 metros sobre el nivel del mar, pero la superficie de la plataforma de hielo Ross no llega a los 200 metros. Grandes glaciares canalizan los hielos desde la meseta antártica a través de pasajes en el cordón montañoso.

ANTÁRTIDA

EL CONTINENTE DE LA ANTÁRTIDA está cubierto por la capa de hielo más extensa de la Tierra que llega a tener cuatro kilómetros de espesor. La capa está perforada en algunos lugares por los picos de las montañas Transantárticas y grandes plataformas de hielos flotantes se extienden sobre los mares de Ross y de Weddell. La Península Antártica, con su espina rocosa que se extiende hacia América del Sur, es la única parte del continente que está relativamente libre de hielo. Los océanos que rodean a la Antártida se congelan tomando la forma de una capa flotante de dos metros de profundidad durante el invierno. La imagen, armada a partir de varias tomas satelitales, muestra una extensión típica del océano durante el comienzo del verano en el hemisferio sur.

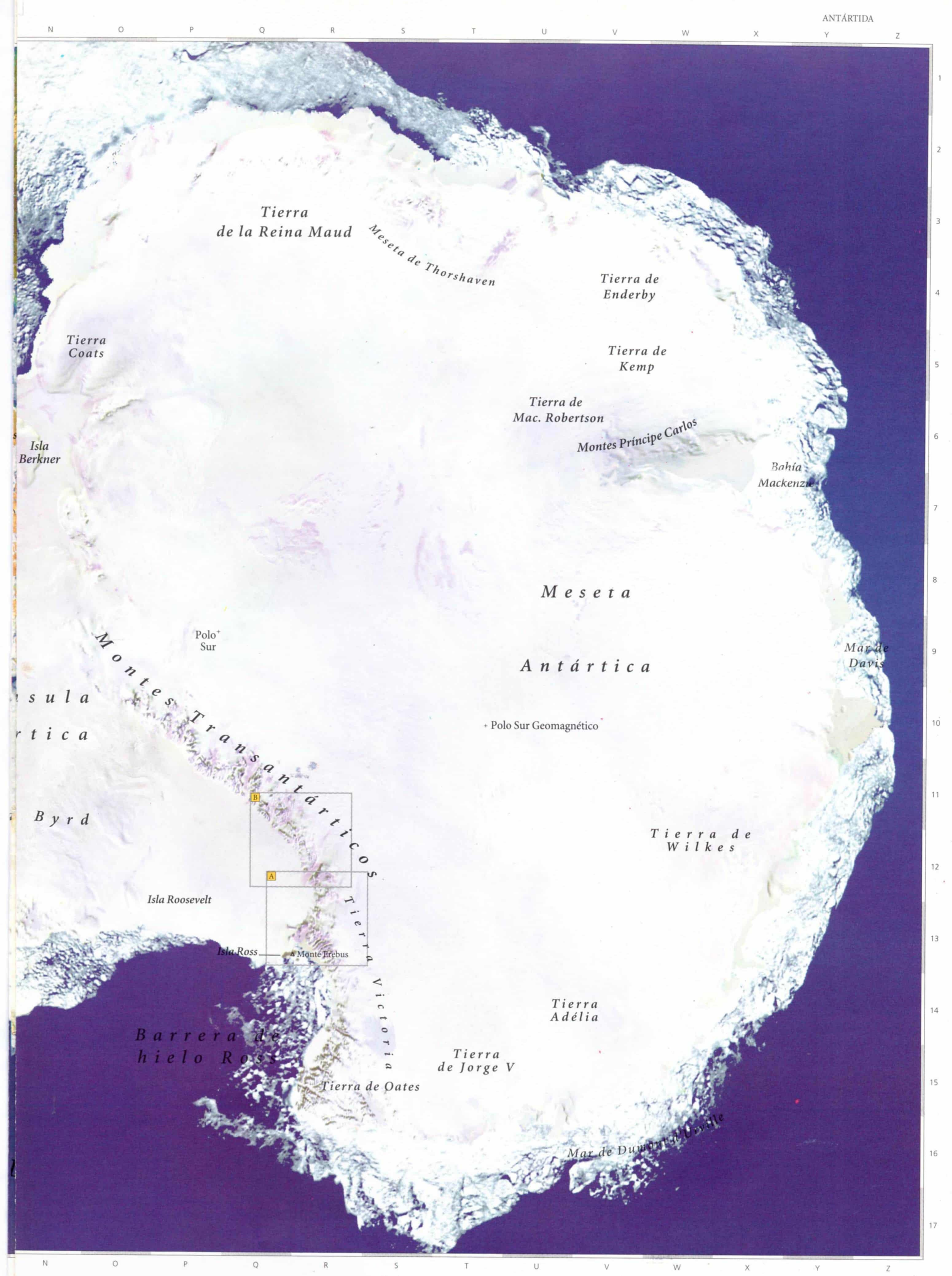
Tierra de la Reina Maud
Meseta de Thorshaven
Tierra de Enderby
Tierra Coats
Tierra de Kemp
Tierra de Mac. Robertson
Montes Príncipe Carlos
Isla Berkner
Bahía Mackenzie
Meseta Antártica
Polo Sur
Mar de Davis
Montes Transantárticos
+ Polo Sur Geomagnético
Tierra de Wilkes
Isla Roosevelt
Isla Ross
Monte Erebus
Tierra Victoria
Tierra Adélia
Barrera de hielo Ross
Tierra de Jorge V
Tierra de Oates
Mar de Dumont d'Urville

El Artico

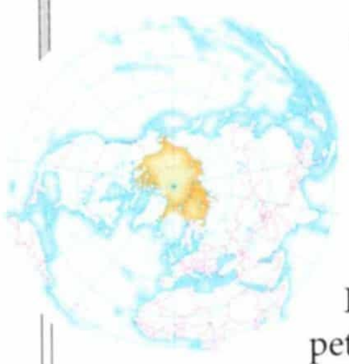

Tres continentes, Asia, América y Europa, llegan al Círculo Polar Artico en sus extremos más septentrionales y circundan el Océano Artico casi por completo. A pesar del clima riguroso, la región ha estado habitada durante miles de años, por pueblos como los lapones europeos, los yakutos rusos y los esquimales norteamericanos, los cuales viven de la pesca, el pastoreo y la caza. En tiempos recientes, la oportunidad de explotar las reservas de petróleo y minerales ha estimulado la inmigración, sobre todo en el Artico ruso. Los resultados de esta actividad son la contaminación de la ecología única del Artico y el perjuicio a los estilos de vida tradicionales de muchos pueblos nativos. Pero la cooperación internacional puede proteger la región.

Recursos

Grandes cantidades de carbón, petróleo y gas natural se han encontrado en las cuencas del Océano Artico, el norte de Canadá, Alaska y la Federación Rusa. Los costos, las dificultades de extracción, y, más recientemente, el conocimiento del daño al medio ambiente han limitado la explotación a las regiones costeras. Las aguas no heladas poseen reservas de peces, como bacalao, platija y lubina. Se han instituido cupos para restringir el número de capturas anuales. Muchos de los pueblos aborígenes del Artico tienen grandes rebaños de renos. Los cereales y hortalizas se llevan desde otras regiones.

Los rompehielos *son buques con cascos reforzados, diseñados para abrirse paso a través del hielo. Se utilizan durante el invierno para mantener activas rutas importantes, cuando parte del Océano Artico se hiela por las bajas temperaturas.*

Recursos
- carbón
- pesca
- minería
- petróleo y gas
- contaminación radiactiva
- princ. ciudades
- princ. puertos

Referencias

Población
- más de 5 millones
- 1 millón a 5 millones
- 500.000 a 1 millón
- 100.000 a 500.000
- 50.000 a 100.000
- 10.000 a 50.000
- menos de 10.000

Batimetría
- nivel del mar
- 250m
- 500m
- 1000m
- 2000m
- 3000m

Escala 1:21.000.000
(proyección: azimutal equivalente de Lambert)

km 0 100 200 300 400 500 600
millas 0 100 200 300 400 500 600

C50/P558

La nieve llevada *por el viento deja marcas profundas en la capa de hielo, denominadas* sastrugas, *que se alinean en la dirección del viento.*

C7/P66

C7/P66

Los témpanos o icebergs *tienen constantes fracturas y modificaciones por el viento y las olas. Este iceberg de superficie llana ha sido desgastado por la base y se ha convertido en un abrupto acantilado de hielo.*

El paisaje

El Océano Artico comprende dos grandes cuencas divididas por tres dorsales submarinas. La mayor es la dorsal Lomonosov, una enorme cordillera submarina que tiene una altitud media de más de 3.000 m. Las tierras que rodean el océano están sobre grandes áreas de escudos de rocas antiguas, que sufrieron los fuertes efectos de la última época glacial.

Un antiguo y complejo sistema montañoso, que se formó hace más de 245 millones de años, se extiende desde las islas de la Reina Isabel hasta el este de Groenlandia.

El Escudo Canadiense es el basamento de casi todo el Artico canadiense. Es una meseta muy estable de roca antigua, que ahora está cubierta de lagos glaciarios y sedimentos, los cuales permiten una vegetación de tundra.

El Artico es el menor de todos los océanos del mundo, con una superficie de 15.100.000 km².

Situado a más de 75º de latitud norte, el Artico está casi permanentemente cubierto por la banquisa. Pero los vientos fuertes y los movimientos del mar pueden causar el agrietamiento y la ruptura del hielo.

En los lugares más meridionales del Ártico, como Siberia, el suelo característico es el permafrost. En verano, al subir las temperaturas, se calienta el suelo helado y se producen varios fenómenos típicos como la solifluxión, que es el rápido descenso de las capas superiores del suelo, la sucesión de heladas y deshielos, que produce formas poligonales regulares en el suelo y la formación de grandes cerros con núcleo de hielo denominados pingos.

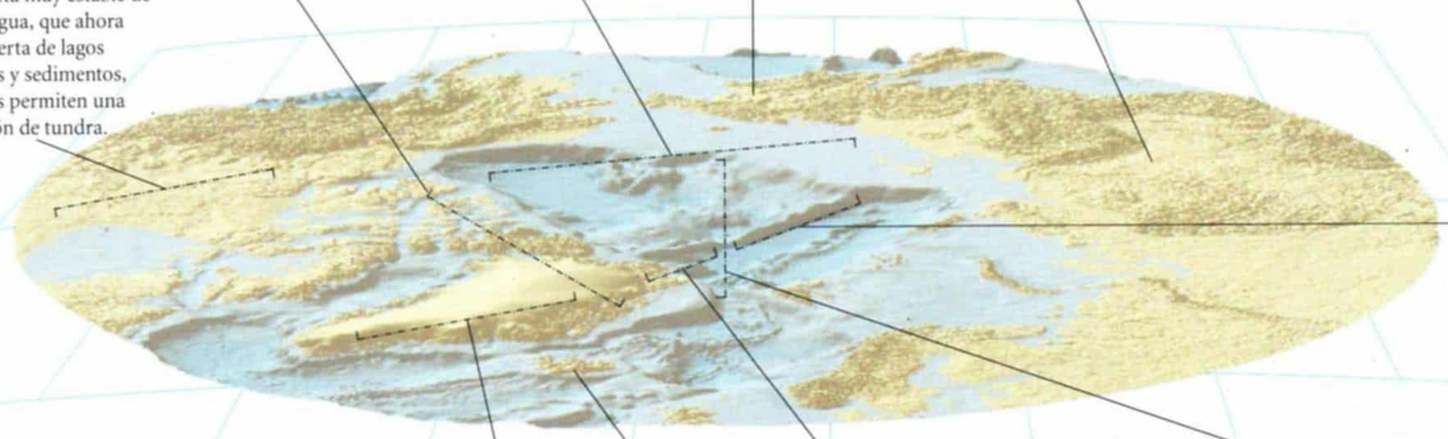

Gran parte de Groenlandia *está cubierta por una capa de hielo de más de 1.683.400 km² de extensión. El peso del hielo ha deprimido la parte central hasta formar una cuenca situada a más de 300 m bajo el nivel del mar. Sólo en los bordes de la isla es visible la roca desnuda.*

Islandia tiene cinco grandes glaciares alimentados por las fuertes nevadas. Algunas partes del casquete de hielo cubren antiguos volcanes, como el Bárdharbunga, el cual hace erupción en forma periódica, de modo que el hielo fundido forma un gran lago en los márgenes del glaciar.

En los bordes *de las barreras de hielo, el agua del mar pasa bajo el hielo, lo que provoca su licuación y forma grietas profundas en la superficie. Esto debilita los bloques de hielo que se rompen y desprenden formando témpanos o icebergs.*

Mar de Bering
Cuenca de las Aleutianas
Cuenca del Comendador
Golfo de Karaginskiy
Península de Kamchatka
Mar de los Chukchi
Mar de Siberia Oriental
Mar de Laptev
Mar de Kara
Mar de Barents
Mar de Groenlandia
Mar de Noruega
Mar Báltico
Mar Blanco
Mar de Beaufort
Golfo de Alaska
Bahía de Bristol
Golfo de Anadyr
Estuario de Norton
Estrecho de Bering
Estrecho de Long
Estrecho de Lancaster
Estrecho de McClure
Estrecho de Dinamarca
Estrecho de Nares
Estrecho de Kara
Estrecho de Laptev
Estrecho de Vilkitski
Estrecho de Kara
Estrecho de Finlandia
Estrecho de Skagerrak
Estrecho de Gibraltar
Estrecho de Bosforo
Estrecho de Dardanelos

El archipiélago del Artico canadiense *está formado por varias islas inhóspitas, siendo Victoria la más grande de ellas. El mar que rodea las islas puede permanecer congelado por varios años. En las aguas más abiertas del mar de Beaufort, el hielo se fractura con frecuencia debido a la presión que ejercen las corrientes oceánicas y se abrió una grieta entre los hielos de la costa y los del océano.*

La corriente de Groenlandia oriental *lleva placas flotantes de hielo hacia el sur desde el Océano Glacial Artico hacia el Atlántico, entre Groenlandia e Islandia. Al oeste de esta corriente, los hielos estables se acumulan frente a la costa de Groenlandia. Hacia el este, al norte de la isla Jan Mayen, una lengua de hielos nuevos, conocida como Odden, se forma cuando los vientos helados enfrían la superficie del mar. Cuando el agua se congela, separa la sal, haciéndose más densa. Este proceso es una de las etapas clave de la circulación global de los océanos, y esta zona es una de las pocas donde se produce.*

El Artico

Las costas del Océano Glacial Artico corresponden a la tundra desierta, cuyos suelos son finos y están congelados en forma casi permanente. Las especies vegetales que pueden prosperar en estas condiciones son pocas, y el límite septentrional de los bosques boreales de Siberia y Canadá se distingue claramente en la imagen. En las islas se acumulan capas de hielos eternos, siendo la más grande Groenlandia, con tres kilómetros de espesor. En torno al polo, la superficie del océano está permanentemente congelada hasta una profundidad de tres metros. Durante el invierno, parte del océano se congela y la plataforma se extiende hacia el sur. Esta imagen, compuesta por varias tomas satelitales, muestra el océano congelado a comienzos del invierno. Una lengua de hielo se observa entre Groenlandia e Islandia, donde los vientos fríos soplan desde la capa de hielo de Groenlandia, enfriando la superficie del océano y causando su congelamiento.


Peninsula de los Chukchi
Mar de los Chukchi
Isla Vrangel
Kolyma
Mar de Siberia Oriental
Yana
Verkhoyanskiy Khrebet
Lena
Islas de Nueva Siberia
Mar de Laptev
Mar de Beaufort
Isla Príncipe Patrick
OCÉANO GLACIAL ÁRTICO
Islas de la Reina Isabel
Isla Ellef Ringnes
Tierra del Norte
Península de Taimir
Polo Norte
Isla Axel Heiberg
Isla Ellesmere
Mar de Kara
Península de Gyda
Tierra de Francisco José
Nueva Zemlya
Península de Yamal
Montes Urales
Ob'
Spitsbergen
Mar de Barents
Murmansk
Archangel
Mar de Groenlandia
Jan Mayen
Estrecho de Dinamarca
Mar de Noruega
Islandia
Reykjavík
Escandinavia
Las luces de las ciudades y asentamientos iluminan el norte de Europa, pero las zonas subártica de Asia y Canadá aparecen más oscuras. En las explotaciones petrolíferas del Artico, se quema gas natural y esto produce las luces artificiales más destacadas. El área de luz verde que rodea al polo es la Aurora Boreal, centrada alrededor del polo magnético del norte (islas Reina Isabel, Canadá).

ANTÁRTIDA EN CIFRAS

El continente antártico ocupa el 2,76% de la superficie terrestre. Con 14 millones de km2, por su superficie, es el cuarto del mundo después de Asia, América y Africa. A nivel del mar y a igual latitud, la temperatura de la Antártida es entre 10 y 17ºC más baja que la del Artico. Separada del resto de los continentes por grandes masas de agua, la Antártida ha sido declarada como reserva natural de la humanidad hasta el año 2041.

■ **CLIMA.** La Antártida tiene un clima excepcionalmente frío, seco, ventoso y escasas precipitaciones. La temperatura mínima registrada sobre superficie fue de -88,3ºC en la base rusa Vostok, la que se constituyó, luego de esta medición, en el Polo Sur de Frío.

En este continente el verano puede considerarse como un invierno menos frío. Por la oblicuidad con que los rayos solares insiden sobre la superficie en las zonas polares, la cantidad de calor recibida es mínima y menor aún durante la noche invernal, cuando el sol permanece bajo el horizonte las 24 horas.

Sobre el alto domo de hielo de esta meseta polar a menudo se instala un anticiclón, emisor de vientos densos y fríos que van hacia al mar. La nieve arrastrada por estos vientos se deposita sobre la superficie helada y se adhiere a la misma formando nuevas capas y produciendo pequeños montículos. Los temporales son sordos, sin truenos ni relámpagos, oyéndose únicamente el arrastrar de la nieve que imposibilita la visión y la respiración. Los vientos pueden superar los 200 km/h.

Las precipitaciones son predominantemente níveas. La lluvia se presenta sólo esporádicamente, especialmente en la Península Antártica.

■ **FLORA Y FAUNA.** La fauna antártica tiene como característica una relativa pobreza en especies, pero una gran riqueza en individuos cuya fuente de alimentación es el mar. Hay focas (Cangrejera, de Ross y de Weddel), leopardos marinos, elefantes marinos y variedad de ballenas y orcas. Entre las aves, se destacan los pingüinos Papúa, Adelia, Barbijo y Emperador. Estos últimos son los menos conocidos porque viven en áreas casi inaccesibles para el hombre.

La flora antártica es pobre y está representada por líquenes, musgos y, como exepción, algunas gramíneas. El líquen es una simbiosis de un alga y un hongo, lo que le permite vivir aún en condiciones extremas. En la Península Antártica es posible hallar áreas con musgos de varios centímetros de espesor.



■ **POBLACIÓN.** No existe población permanente en la Antártida. Los países con presencia en el continente envían equipos que suelen vivir allí un año, en las bases permanentes, y tres meses, en las estaciones de verano. En total son alrededor de 2.000 personas entre científicos, técnicos y militares.

■ **ECONOMÍA.** Todo el contienente y en especial la zona de la Península Antártica posee un gran potencial económico. Hay minerales de todo tipo, hidrocarburos, inmensos cardúmenes de krill (semejante a un camarón de unos 7 cm) y peces, constituyendo una gran fuente alimenticia. Se supone que existen extensos yacimientos petrolíreros en la zona próxima al norte de la Península Antártica. Es también una gigantesca reserva mundial de agua potable (se calcula que sus hielos guardan el 80% de agua potable del planeta). Pero, hasta el momento, el aporte de la Antártida a la economía mundial proviene de la pesca y la caza en sus mares y costas. Para evitar la extinción de las especies se restringió la caza y se fijaron límites de una zona de reserva en la cual se prohibió esta actividad durante algunos años.

■ **MEDIO AMBIENTE.** En setiembre del 2000 la NASA registró el agujero de ozono más grande que se haya observado sobre la Antártida hasta ese momento: 28,3 millones de km2. El agujero de ozono es un fenómeno que se produce, desde hace unas dos décadas, sobre el Polo Sur. Está provocado por la emisión de los gases CFC, que disminuyó desde 1995 aunque sus efectos continúan.

CRONOLOGÍA

El continente antártico, conocido antes del siglo SXVII como la Terra Australis Incognita, fue una hipótesis de los griegos, pero también pudieron llegar a ella algunos navegantes extraviados o arrastrados por las tormentas.

1772 -75| El inglés James Cook circunnavega la Antártida por primera vez.

1819-21 | El ruso Gottlieb von Bellingshausen navega alrededor de la Antártida por latitudes más australes que Cook.

1 832| El inglés John Biscoe desembarca en el continente antártico.

1838-43 | Exploran las costas navegantes franceses, ingleses y estadounideneses que reconocen distintas regiones del mar y del territorio.

1902-10 | Se realizan cinco importantes expediciones científicas del Reino Unido, Alemania, Suecia y Francia.

1904 | La Argentina instala el primer establecimiento permanente: un observatorio meterológico en el archipiélago de las Orcadas.

1911 | Roald Amundsen llega al Polo Sur

1959 | Doce países firman el Tratado Antártico en Washington.

1961 | Entra en vigencia el Tratado Antártico.

1991 | Representantes de 39 países firman el Protocolo de Madrid en la madrid.

2000 | Según mediciones de la NASA, el agujero de ozono alcanza un área equivalente a tres veces la superficie de Estados Unidos.

TEMAS DE LA REGIÓN

UN TRATADO PROTECTOR

Luego de la Segunda Guerra Mundial, las tensiones por el protagonismo de EE.UU. y de la URSS en las actividades antárticas hicieron necesaria una regulación de las mismas a nivel internacional. El 1º de diciembre de 1959, en el marco de la Conferencia Antártica realizada en Washington, se firmó el Tratado Antártico, un instrumento jurídico-político de los países que tenían presencia constante en ese continente.

Esos países eran la Argentina, Australia, Bélgica, Chile, EE.UU., Francia, Japón, Noruega, Nueva Zelanda, Reino Unido, Sudáfrica y la entonces Unión de Repúblicas Socialistas Soviéticas (URSS). Su firma fue favorecida por la celebración del Año Geofísico Internacional: entre 1957 y 1958 se habían realizado investigaciones en todo el mundo y en especial en la Antártida.

El funcionamiento del Tratado Antártico está determinado por la realización de reuniones que se desarrollan en forma rotativa en los países miembros consultivos. En los 90 la Argentina se presentó para ser la sede de una Secretaría de este acuerdo internacional pero su pedido es vetado sistemáticamente por el Reino Unido.

En la actualidad son 44 los países firmantes del Tratado. Este declara a la Antártida como un continente que se utilizará exclusivamente con fines pacíficos; establece la libertad de investigación científica; prohíbe las explosiones nucleares y la eliminación de desechos en el territorio; establece inspecciones de las bases de los países miembros; compromete a las partes a informar sobre las expediciones y el material enviados al continente, y dispone que mientras esté vigente, las partes no realizarán nuevos reclamos territoriales.

Con posterioridad a su firma, nuevos países adhirieron al Tratado Antártico pero, desde un punto de vista político, este documento sólo reconoce el reclamo territorial de naciones que lo habían efectuado anteriormente a su firma.

Otras disposiciones fueron aprobadas en el marco de este tratado. La más destacada es el Protocolo de Madrid sobre Protección del Medio Ambiente, firmado en 1991 durante la XI Reunión Consultiva Especial. Allí se designa a la Antártida como reserva natural, consagrada a la paz y a la ciencia hasta el 2041.

El Protocolo fija las normas para el tratamiento de desechos, la protección de la flora y fauna, la evaluación del impacto ambiental, la prevención de la contaminación marina y establece zonas especiales para preservarlas del hombre y estudiar sus ecosistemas. Además, prohíbe las exploraciones petroleras por un período de 50 años.

PRESENCIA ARGENTINA

La Argentina está presente en el continente antártico, en forma ininterumpida, desde 1904. El 22 de febrero de ese año, en la isla Laurie, del archipiélago de las Orcadas del Sur, el investigador escocés W. S. Burce cedió al gobierno nacional las instalaciones ubicadas allí -un observatorio meteorológico- por considerar a la Argentina como legítima dueña de las mismas. Se constituye este en el asentamiento permanente de mayor antigüedad.

El sector de la Antártida Argentina se extiende entre el paralelo 60ºS y el Polo Sur y entre los meridianos de 25ºO y 74ºO. Desde 1961, el espacio que se extiende al sur de los 60ºS -a excepción del alta mar- está sometido a las disposiciones del Tratado Antártico. Este reconoce el reclamo de soberanía de la Argentina por ser uno de los siete países que lo presentó antes de su firma.

Actualmente, más de una decena de bases argentinas desarrollan una intensa actividad científica en el continente. La necesidad de contar con un acceso fácil por vía marítima para los relevos de las dotaciones y su aprovisionamiento, como por posibles casos de emergencia, explican la localización de las bases: la mayoría, en las costas insulares. Las bases se consideran permanentes y temporarias según la continuidad de las actividades. Las primeras son San Martín, Esperanza, Belgrano II, Orcadas, Marambio y Jubany. Las bases temporarias, es decir, que funcionan durante los meses del verano son: Primavera, Melchior, Decepción, Brown, Cámara y Matienzo.

Se destaca la base Esperanza, donde viven familias desde 1977 y donde llegan alrededor de 1.000 turistas cada verano. Allí viven unas 80 personsas durante el verano y hasta 50 durante el invierno. Las embarcaciones con turistas parten de Ushuaia y llegan a la base si el estrecho Antártico está libre de "escombros" (témpanos o bandejas de hielo flotantes) y si el viento no supera los 40 km por hora. El paisaje que recibe a los turistas incluye hielo, agua, rocas y la pingüinera más grande del mundo: 125.000 parejas de pingüinos Adelia, que realizan su procreación al comienzo de la primavera.

En Base Marambio se puede operar durante todo el año con aviones con tren de aterrizaje convencional; esto permite romper el tradicional aislamiento invernal del continente Antártico.

En general, además de la presencia militar en las bases, las actividades científicas en las estaciones son las involucradas en investigaciones biológicas, meterológicas y geomagnéticas. Se destaca la implementación de programas en convencio con Institutos de Alemania, España, Japón, Itlaia y Austria.

EL ARTICO EN CIFRAS

Las tierras árticas rodean al Océano Glacial Artico y abarcan el norte de América, Asia y Europa. En un ambiente de frío extremo, viven varias comunidades, como los esquimales y los lapones. El interés por el Artico aumentó después de la Segunda Guerra Mundial debido a su ubicación estratégica, sus recursos económicos y los cambios climáticos.

■ **CLIMA.** Se puede hablar de dos grupos climáticos. Uno corresponde al de las capas de hielo, que no supera los 0ºC, y otro a la tundra, donde las marcas pueden llegar a los 10ºC. Otra clasificación incluye al clima de las costas sobre el Atlántico y el Pacífico y las islas del norte y al clima continental que corresponde al norte de Alaska, Canada y Siberia, con inviernos muy rigurosos.

En las décadas de los 80 y los 90 se registraron cambios climáticos reflejados en un aumento de las temperaturas medias anuales con una suba de 1,5ºC.

Dentro del Círculo Polar Artico hay largos períodos de luz diurna ininterrumpida (verano) y continua semioscuridad u oscuridad (invierno).

■ **FLORA Y FAUNA.** Abundan los musgos y los líquenes, que sirven de alimento para los renos y el buey almizclero. La mayor parte de las plantas de la región son xerófilas (resistentes a la sequía). La fauna marina tiene gran importancia (morsas, focas, ballenas y peces) y se destaca la presencia de aves (eider, ganso de Groenlandia y frailecillo). También, animales terrestres como el reno, el zorro ártico y el armiño.

■ **POBLACIÓN.** Entre los grupos aborígenes del norte de América, Europa y Asia que viven en las tierras árticas se destacan los lapones, radicados en el norte de Escandinavia y Rusia. Se calcula que hay entre 30.000 y 40.000 lapones en Noruega, otros 17.000 en Suecia, 6.000 en Finlandia y unos 2.000 en la península de Kola (norte de Rusia). Los lapones, o *sami*, hablan tres lenguas entendibles entre sí y aunque tradicionalmente han sido nómades, esta característica está desapareciendo. La cría de renos, la pesca, la actividad forestal y la administración pública son las principales actividades económicas de esta comunidad.

Otro grupo que vive en el Artico está formado por los esquimales, radicados en la parte septentrional de América del Norte.

En el extremo nordeste de Rusia, en tanto, vive la comunidad de los yakutos, concentrada en la República Autónoma de Yakutia. El grupo chukchi está en la península rusa de Chukotsk y los aleutianos, afines a los esquimales, conviven en las islas Aleutianas (EE.UU.) y en otras de Rusia.

■ **POLÍTICA.** Ocho países reclaman territorios sobre el Artico: Rusia, Canadá, Estados Unidos, Dinamarca, Noruega, Suecia, Finlandia e Islandia. El único que está totalmente en la región es Islandia. Las otras naciones tienen relaciones con sus territorios árticos.

Groenlandia fue una colonia danesa hasta 1979, cuando obtuvo gran autonomía. En efecto, sólo los asuntos de relaciones exteriores y de defensa dependen de la corona danesa. Los otros países escandinavos consideran a sus territorios septentrionales como parte del país, pero brindan un status especial a los lapones.

Pero la soberanía noruega sobre Svalbard es objeto de previsiones especiales según el acuerdo internacional de 1920. Alaska tuvo un status colonial hasta 1959 cuando pasó a ser un estado de la Unión. En Canadá, los pueblos árticos viven en los territorios del Noroeste y en Yukón, y en 1999 fue creada una provincia esquimal: Nunavut (ver Cuad. 6). Rusia no tiene tratamiento especial para los territorios árticos.

■ **ECONOMÍA.** Aún no han sido explotados todos los recursos económicos del Artico, entre los que figuran los minerales, especialmente hidrocarburos. Dos de las mayores áreas mundiales de producción de petróleo y gas natural están en la región.

El noroeste de Siberia es una gran zona productora de petróleo desde los años 50 y Alaska provee un quinto de la producción petrolífera de Estados Unidos. Además, hay pequeñas explotaciones en los Territorios del Noroeste (Canadá) y en otras zonas de Rusia. También se extraen carbón, apatita, hierro, diamantes, oro, níquel, cobre, platino y cobalto.

■ **MEDIO AMBIENTE.** Desde 1978 la capa de hielo del Artico disminuyó un 6% y en el 2000 científicos noruegos dijeron que dentro de 50 años, ésta podría desaparecer totalmente durante el verano. Ya en 1996 se había realizado una conjetura similar, basada en los efectos del recalentamiento de la atmósfera.

CRONOLOGÍA

La hazaña de alcanzar el Polo Norte siempre estuvo rodeada de polémicas.

En abril 1909 el estadounidense Robert Peary, tras un viaje de 36 días, llegó al Polo Norte. Por lo menos eso fue lo que aseguró poco después de regresar a Estados Unidos, cuando estalló una polémica sobre la veracidad de su hazaña.

En un primer momento, Frederick Cook reclamó el logro que se atribuía Peary. Pero luego no pudo confirmar sus afirmaciones y Peary quedó como el primer hombre que había llegado al Polo Norte. Peary fue nombrado vicealmirante de la marina estadounidense y se le concedió una pensión vitalicia.

En 1988 dos historiadores volvieron a poner en tela de juicio la hazaña de Peary. Su expedición habría terminado a 194 km del Polo Norte. Pero otro récord, el de primer hombre que sobrevoló el Polo Norte, también está en discusión. Según la versión tradicional de la historia, Richard Byrd fue el primero en pasar sobre el Polo Norte en 1926. El diario íntimo de Byrd revela, en cambio, que cuando estaba a 200 km de la meta tuvo que abortar el viaje por una falla mecánica. En 1926, él y su compañero, Floyd Bennet, habían ocultado esto y hasta fueron condecorados por el presidente estadounidense Calvin Coolige. Tres días después del viaje de Byrd, el italiano Umberto Nobile sobrevoló el Polo Norte en el dirigible "Norge". Y en 1958, el submarino "Nautilus" pasó debajo de los hielos polares. Estos dos últimos logros aún no han sido discutidos.

TEMAS DE LA REGIÓN

VIDA Y ECONOMIA DE GROENLANDIA

Groenlandia es la mayor isla del mundo y ocupa 2,2 millones de kilómetros cuadrados. De ese total, 1,8 millón está cubierto por hielos, lo que constituye la segunda capa helada más grande del mundo. El sitio más septentrional de Groenlandia, el cabo Morris Jesup, está a unos 730 km del Polo Norte. El extremo sur, el cabo Farewell, está a la misma latitud que ciudades como Oslo, capital de Noruega, y Helsinki, capital de Finlandia.

Al igual que las islas Feroe, Groenlandia forma parte del reino de Dinamarca (ver Cuad. 28) pero tiene gran autonomía. Formalmente, la legislación es aprobada por el *Folketing* (Parlamento) danés, donde hay dos representantes de Groenlandia, pero en la práctica el *Landsting* (Parlamento local) actúa sobre la mayoría de los asuntos de la gran isla. Dinamarca está representado en Groenlandia por un comisionado designado por la reina.

La mayoría de la población de Groenlandia nació allí mismo. La población de origen danés ha ido disminuyendo desde los años 80. En 1960, 42% vivía en asentamientos dispersos y ese porcentaje bajó a 19% en 1997 porque la mayoría se mudó a las ciudades. Dos tercios del total viven sobre la costa oeste (en el área de Bahía Disco) y la región central. Con 13.000 habitantes, Nuuk, la capital, es la mayor localidad de la isla.

La pesca juega un papel preponderante en la economía local y emplea a más de 5.000 personas. Pero la administración pública ocupa a más gente: tiene 7.000 empleados.

El clima es muy variado. Salvo una pequeña región de valles protegidos en el sur, los hielos interiores afectan todo el territorio resultando en un clima polar en el que las temperaturas medias nunca pasan los 10ºC, aún en el mes más caluroso del año.

Caza y pesca. Gran cantidad de nutrientes son llevados por las aguas alrededor de Groenlandia. Estas constituyen uno de los mares más productivos del mundo, con más de 200 especies de peces, crustáceos y mejillones. El producto de exportación más popular son los camarones, con alrededor de 70.000 toneladas anuales.

También hay mamíferos marinos que son esenciales para la caza tradicional de algunas comunidades. Hay cinco especies de focas y también se caza un pequeño número de ballenas. El comercio de pieles de focas recibe subsidios del gobierno debido a las dificultades para ubicar este producto en el mercado internacional.

El reno que vive en la zona septentrional del oeste de Groenlandia es la presa más codiciada de los cazadores. La población de renos ha variado en los últimos años y muchos han muerto debido a los cambios climáticos. Además de la caza, hay algunos establecimientos de cría de renos en el sur y el oeste.

Un tipo de buey también puede ser encontrado en el nordeste y pasó de estar casi extinto a que se permita su caza. Además, en Groenlandia, hay osos polares.

En los municipios del sur la tierra es utilizada para la cría de ganado ovino. Hay 60 granjas y, aunque sus productos se consumen localmente, la actividad parece promisoria.

Entre la actividad minera se destaca la explotación de criolita (o espato de Groenlandia), realizada entre 1865 y 1987. Hasta ahora ha sido la única extracción de este mineral incoloro que puede aplicarse a la producción de sales de sodio, vidrios y porcelanas. También se ha encontrado carbón, mármol, zinc, plomo, plata, petróleo, diamantes, oro, uranio y hierro.

La extracción de estos minerales e hidrocarburos podría jugar un papel muy importante en el desarrollo económico de esta singular comunidad ártica.

Bajo la nieve. *Un pueblo de Groenlandia, cuyos habitantes ahora viven en zonas urbanas.*

Clarín

DORLING KINDERSLEY

GRAN ATLAS

Clarín 2000

la tierra desde el satélite

52 INDICE

GLOSARIO

TERMINOS GEOGRAFICOS

ACCIDENTES GEOGRAFICOS,

POBLACIONES Y OTRAS

DENOMINACIONES (A-C)

Biblioteca **Clarín**
Invitación al saber

GLOSARIO

ESTE GLOSARIO engloba todos los términos geográficos, técnicos y extranjeros que aparecen en el Gran Atlas Clarín 2000, con una breve definición de los mismos. También se incluyen todos los acrónimos usados en la obra. Los textos en cursiva hacen referencia a términos con definición propia en el glosario.

A

Aborigen Habitante originario de un país o contiente. Se puede aplicar también a plantas y animales. Sinónimo: autóctono, indígena, nativo.

Abrigo orográfico Región de escasa pluviosidad por su situación a *sotavento* de una cadena montañosa.

Actividad sísmica Movimiento en el interior de la Tierra, como un *terremoto* o un *temblor de tierra.*

Acuicultura Término genérico para el cultivo de productos derivados del mar, como la cría de peces y mariscos, y plantas como algas marinas.

Acuífero Capa rocosa que puede absorver agua. También se aplica a estratos rocosos de suficiente porosidad para proporcionar *agua subterránea* por medio de pozos o manantiales.

Adaptación Evolución gradual de plantas y animales para aumentar su capacidad de sobrevivir y reproducirse en su *medio ambiente*.

Agricultura de subsistencia Sistema agrícola que produce alimentos suficientes para el consumo del agricultor y los que de él dependen, pero que no proporciona excedentes para generar ingresos.

Agua de fusión La resultante al fundirse un *glaciar* o *capa de hielo.*

Agua subterránea Agua que se ha filtrado por los poros, cavidades y grietas de las rocas o por el suelo, y el agua acumulada en un *acuífero.*

ALADI Asociación Latinoamericana de Integración constituida en 1980. Sus miembros son Argentina, Bolivia, Brasil, Colombia, Chile, Ecuador, México, Paraguay, Perú, Uruguay y Venezuela. Su objetivo es fomentar la cooperación económica entre los Estados miembros.

Alianza Acuerdo entre dos o más países para trabajar conjuntamente a fin de alcanzar objetivos comunes.

Alpina Región de alta montaña situada entre el *límite superior del bosque* y el nivel de nieves perpetuas.

Altiplano Región de tierras altas llanas o suavemente onduladas, a veces limitadas por escarpes o cadenas montañosas.

Alud Descenso rápido de una masa de nieve y hielo por una ladera empinada. A los movimientos similares de otros materiales se los denomina *desprendimiento de tierras o deslizamiento* de tierras.

Aluviones Materiales no consolidados, depositados por una corriente de agua. En sentido restringido se suele usar para designar a los depósitos de limos y arcillas.

Amerindio Término aplicado a la población *indígena* de México, América Central y América del Sur.

Anticiclón Área de presión atmósferica alta (más de 1013 h Pa) en relación a la circundante.

Anticlinal *Pliegue* geológico en que los *estratos* rocosos forman un arco convexo hacia arriba.

Archipiélago Grupo o conjunto de islas.

Arco de islas Cadena curvada de islas. Por lo general el arco bordea una fosa oceánica formada en el margen entre dos *placas tectónicas.* Cuando una placa se desliza sobre otra se producen *terremotos* y actividad volcánica. Las islas suelen ser conos volcánico.

Árida Se dice de la región de escasa pluviosidad donde la *evaporación* es mayor que las *precipitaciones.* Se definen como áridas las áreas que reciben menos de 250 mm anuales de lluvia. Sólo plantas muy resistentes a la sequía pueden sobrevivir en ellas.

Arista Cresta montañosa mellada y delgada que separa dos *circos* adyacentes. Se encuentra en regiones afectadas por la *glaciación.*

Arrecife coralino Masa rocosa creada por colonias de pólipos coralinos. Éstos segregan carbonato cálcico que forma un esqueleto protector. Los arrecifes se forman cuando los pólipos vivos se instalan sobre esqueletos de generaciones pasadas.

Artesanal Trabajo manual a pequeña escala utilizando poca o ninguna maquinaria.

ASEAN Asociación de Naciones del Sudeste de Asia, creada en 1967 para fomentar la cooperación económica, social y cultural. Sus miembros son Brunei, Filipinas, Indonesia, Malasia, Singapur, Tailandia y Vietnam.

Asísmica Región donde ha cesado la *actividad sísmica.*

Astenosfera Capa de roca caliente y viscosa situada debajo de la *litosfera* en el interior de la Tierra.

Asteroide Planeta menor que gira alrededor del Sol, generalmente entre las órbitas de Marte y Júpiter.

Atmósfera Capa de gases que rodea la Tierra. Consta de *oxígeno* (20%), *nitrógeno* (78%), argón (1%) y *dióxido de carbono* (0.03%), así como de proporciones minúsculas de otros gases.

Atolón *Arrecife coralino* en forma de anillo que muchas veces encierra un *lagón* de agua de mar.

Avenamiento Agua que drena la superficie de un terreno al atravesarlo.

B

Badlands Paisaje de tierras muy erosionadas y disecadas por la erosión pluvial, donde la vegetación es muy escasa o inexistente.

Bajada *Cono de deyección* depositado por un río en la base de montes y colinas que rodean áreas de *desiertos.*

Banquisa Masa de hielo de más de 3 m de espesor que se forma en la superficie del mar y no está adherida a la costa.

Barjana *Duna* de arena en forma de media luna que se crea cuando la dirección del viento es constante. Los cuernos de la media luna apuntan a sotavento. Donde abunda la arena, la barjana es móvil.

Barra Depósito lineal delgado de arena o guijarros que se extiende desde el litoral. Se forma cuando las olas en ángulo transportan la arena a lo largo de la playa y forman una cresta de arena después de un cambio de ángulo de la costa. Son frecuentes donde el litoral se curva especialmente en los estuarios.

Barranco Cauce profundo y estrecho erosionado en el terreno por corrientes *efímeras.*

Barrera de hielo Masa flotante de hielo adherida a la costa. El borde que da al mar suele ser un acantilado escarpado de hasta 30 m de altura.

Basalto *Roca ígnea* obscura y de grano fino. Se forma sobre superficie terrestre al enfriarse la *lava.*

Basamento Conjunto de rocas antiguas, generalmente del período *precámbrico,* cubiertas por una capa de *rocas sedimentarias* más recientes. Asociadas a los *escudos.*

Biocora Conjunto de especies animales y vegetales de una región.

Biomasa Cantidad total de materia orgánica, plantas y animales, de una región determinada. Se suele medir en kg/m^2. La biomasa de las plantas es proporcionalmente mayor que la de los animales, excepto en las ciudades.

Biosfera Zona de la superficie terrestre, marina y de la atmósfera adyacente, en donde es posible la vida.

Bloque errático Roca transportada por un *glaciar* y depositada a cierta distancia de su lugar de origen.

Bosque boreal Región de bosque, generalmente, de coníferas propio de *latitudes* septentrionales.

Bosque caducifolio Bosque de árboles cuyas hojas caen cada año en una estación particular. En los *climas templados* la caída de la hoja ocurre en el otoño. Algunas coníferas, como el alerce, son caducifolios.

Bosque de coníferas Tipo de bosque con árboles que, en general, son *perennifolios.* Tienen hojas delgadas en forma de aguja. Las coníferas se reproducen por medio de semillas contenidas en una piña.

Brazo de río Cauce menor de un río. Son comunes en los *deltas.*

Brecha Tipo de roca compuesto por fragmentos agudos cementados por material de grano fino, como arcilla.

Butte Cerro aislado de cumbre llana con lados abruptos o verticales. Es el resto erosionado de una antigua superficie terrestre.

C

Caatinga Término brasileño para la vegetación xerófila que crece en áreas de suelos graníticos.

Calcita Cristal hexagonal de carbonato cálcico.

Caldera Gran depresión volcánica que suele contener otras más pequeñas y a veces un lago de cráter.

Calentamiento global Aumento de la temperatura media de la Tierra. Se cree que el *efecto invernadero* contribuye a esto.

Caliza *Roca sedimentaria* porosa formada por carbonatos.

Cañon submarino Valle de bordes abruptos que se extiende desde la *plataforma continental* hasta el fondo del océano. Generalmente está formado por *corrientes de turbidez.*

Capa de hielo Capa continua muy gruesa de hielo y nieve. El término se utiliza para las masas de hielo cuya extensión es continental.

Capa de ozono Capa de *oxígeno* enriquecido (O_3) de la *estratosfera,* entre 30 y 80 km sobre la superficie terrestre. Es esencial para la existencia de vida en la Tierra porque absorbe la *radiación* nociva ultravioleta de onda corta, pero permite que la *radiación* beneficiosa ultravioleta de onda larga llegue a la superficie.

Carbonatación Proceso por el cual el ácido carbónico descompone las rocas. El *dioxido de carbono* del aire se disuelve en el agua de lluvia y forma ácido carbónico. Los suelos de *caliza* se desgastan con rapidez.

Casquete de hielo Cobertura permanente de hielo en las altas montañas. Se diferencia de la *capa de hielo,* porque ésta es mucho más ancha. El término también se usa para describir los hielos polares y de Groenlandia.

Cataratas Serie de saltos de agua escalonados creados cuando un río atraviesa sobre roca dura y resistente.

Cauce Lecho por el que discurre un río y que está modelado por el agua que circula por él.

Caudal Volumen de agua que lleva un río al discurrir por su cauce.

CEE Comunidad Económica Europea *(Ver* UE).

CEEAC Comunidad de los Estados de África Central. Creada en 1983 para fomentar la cooperación regional y, dentro de lo posible, establecer un mercado común entre 11 naciones del África Central.

Célula de Hadley Componente a gran escala del sistema global de la circulación del aire. El aire cálido asciende sobre el *Ecuador* sopla a gran altitud hacia los polos y desciende en regiones subtropicales (30º N y 30º S) creando altas presiones. El aire entonces sopla por la superficie hacia el *Ecuador.* Hay una célula en cada hemisferio. Esta teoría se publicó en 1735.

Chernozem Suelo fértil, también conocido como "tierra negra", con una capa superior de suelo oscuro rico en vegetales en descomposición sobre una capa calcárea más ligera.

Ciclo del carbono Intercambio de carbono con la *atmósfera.* En la tierra se produce por la fotosíntesis. En el mar el *dióxido de carbono* es absorbido, parte vuelve al aire y parte es captado por los animales marinos.

Ciclo hidrológico Circulación de agua entre la superficie terrestre y la *atmósfera.* El proceso incluye la *evaporación* y *transpiración* de humedad a la *atmósfera* y su retorno como *precipitación,* parte de la cual va a parar a lagos y océanos.

Ciclón Área de baja *presión atmosférica* que se produce cuando el aire es cálido y de densidad baja, lo que causa que los vientos más fríos giren a su alrededor. Los *huracanes* y *tifones* son ciclones tropicales.

Circo Parte superior de un glaciar, de forma semicircular. Tiene una pared de fondo abrupta y bordes rocosos elevados. Muchas veces contiene un pequeño lago o *tarn.* El suelo del circo ha sido erosionado por el *glaciar,* y la pared de fondo por el *glaciar* y la *meteorización.*

Circulación de Ferrel Uno de los componentes del sistema global de circulación de aire, el cual se eleva en las *latitudes* más frías (60º N y S) y desciende en las más calientes (30º N y S). La circulación de Ferrel es parte del esquema de tres células de circulación de aire del mundo, junto con la *célula de Hadley* y la Polar

Círculo Polar Antártico El paralelo que está en la *latitud* 66º32' S.

Círculo Polar Ártico Paralelo que está en la *latitud* 66º32' N.

Clima cálido Tipo climático de zonas de bajas latitudes, presentan constantemente temperaturas elevadas, precipitaciones abundantes y excesiva humedad.

Clima continental *Clima* de escasas precipitaciones con veranos templados (el mes más caluroso no llega a 22ºC) y, con frecuencia, inviernos rigurosos (el mes más frío está por debajo de 0ºC).

Clima húmedo ecuatorial *Clima* lluvioso sin inviernos; el mes más frío generalmente tiene más de 18ºC.

Clima mediterráneo Templado con veranos calurosos y secos e inviernos suaves y húmedos. Es típico de los bordes occidentales de los continentes en las zonas templadas, entre las *latitudes* de 30º y 40º N y S.

Clima templado Un *clima* moderado sin temperaturas extremas es típico de *latitudes* medias entre los *trópicos* y los *círculos polares.*

Clima subtropical Variedad climática de transición entre el cálido y templado. Puede ser con estación seca o sin estación seca. Ambos tienen veranos calurosos e inviernos tibios. En el primero las lluvias se concentran en una estación (invierno) y en el segundo se reparten durante todo el año.

Clima templado húmedo Tipo de *clima* lluvioso con veranos e inviernos suaves.

Colada de tierras Descenso rápido de suelo y materiales sueltos de superficie por una ladera cuando están saturados de agua. Similar a la *colada fangosa* pero menos rápida por llevar menos agua.

Colada fangosa Descenso de barro que se produce cuando el suelo se empapa de lluvia o nieve fundida. Es un tipo de *deslizamiento de tierras* y es más rápido que la *colada de tierras* porque lleva más agua.

Combustible fósil Combustible formado de restos fosilizados de plantas y animales: carbón, gas natural o petróleo.

Compuesto Sustancia formada por *elementos* químicos combinados de manera conveniente.

Condensación Proceso por el cual un gas se transforma en líquido. Por ejemplo, el vapor de agua de la *atmósfera* se condensa alrededor de partículas minúsculas transportadas por el aire formando gotas de agua.

Confluencia Lugar donde se juntan dos ríos.

Conglomerado Roca compuesta por guijarros grandes, redondeados por el agua y unidos por un cemento natural.

Cono de deyección Acumulación de sedimentos finos depositados, en forma de cono, por un río al salir de un valle de montaña estrecho a una ancha *llanura.*

Control remoto Método para obtener información sobre el *medio ambiente* usando instrumentos controlados a distancia, como un satélite, que envían la información a un punto donde se recoge y se usa.

Conurbación Una gran área metropolitana creada por la expansión de poblaciones y ciudades formando un área urbana continua.

Copra Médula blanca del coco, desecada, de la que se extrae el aceite de coco.

Cordón litoral Franja de arena o guijarros enfrente del litoral por encima o por debajo del nivel de agua. Suelen ser paralelos a la costa, pero a veces tienen forma de media luna o son oblicuos a la costa.

Corriente a chorro Corriente fuerte y estrecha de vientos del oeste en la *troposfera* a altitudes de más de 12.000 m. Soplan con mayor fuerza en invierno. Éstas corrientes incluyen: la subtropical, la del frente *polar* en *latitudes* medias, la ártica y la de la noche polar.

Corriente de turbidez Masa de agua cargada de *sedimentos* que posee un alto poder erosivo. Se supone que dichas corrientes contribuyen a la formación de *cañones submarinos.*

Corteza terrestre Delgada capa dura del exterior de la Tierra. La corteza flota sobre el *manto* que es más blando y denso. Bajo los océanos (corteza oceánica), tiene un espesor de 6 a 11 km. La corteza continental tiene una media de entre 30 y 40 km.

Coulée Barranco creado por erosión fluvial.

Cratón Gran bloque de *corteza terrestre* que ha permanecido estable durante un largo período de *tiempo geológico.* Está formado de antiguas rocas de los *escudos.*

Crecida Repentina y corta subida del nivel de agua de un río o corriente, o una arroyada en el cauce de un río seco, o *uadi,* causada por lluvias torrenciales.

Creep Descenso lento por una ladera de fragmentos de rocas y suelo, por la fuerza de la gravedad. Es un tipo de *deslizamiento de tierras.*

Cretácico Período de *tiempo geológico* que empezó hace unos 145 millones de años que duró hasta hace unos 65 millones de años.

Crevasse Una grieta profunda en un *glaciar.*

Cuaternario Período actual del *tiempo geológico* que empezó hace unos 1,6 millones de años.

Cuenca hidrográfica Área drenada por un sistema fluvial único. Su límite está marcado por la *divisoria de aguas.*

Cuesta Forma de relieve con un talud abrupto *(frente)* en un lado y una ladera suave en el otro *(reverso).*

Cultivo básico Cultivo principal del que depende la economía o la alimentación de un país. Por ejemplo, el arroz es el cultivo básico para el consumo local en el sur de Asia.

Cultivo comercial Cultivo producido para la exportación más que para el consumo local. Por ejemplo café, té y cítricos.

Cuña de hielo Grandes bloques de hielo de hasta 2 m de ancho en la parte superior y hasta 10 m de profundidad. Se encuentran en las grietas de los *suelos poligonales* en regiones *periglaciales*

D

De facto Se dice del régimen, posesión o actividad consolidados socialmente pero que no tienen reconocimiento legal.

Defoliante Producto químico para despojar a los árboles de sus hojas

Deforestación Proceso de desaparición de masas forestales, fundamentalmente por acción humana.

Delta Area baja aluvial en la desembocadura de un río. Al llegar al mar el río pierde potencia por disminución de pendiente y velocidad. En esa situación los procesos de acumulación fluvial superan a la erosión marina y comienza a depositarse material que puede estar dividido por canales y brazos menores del río.

Delta submarino Acumulación de barros y *aluviones* acarreados por los ríos que forman enormes depósitos en forma de delta en el fondo del océano.

Denudación Efecto combinado de *meteorización, erosión y transporte* que después de mucho tiempo deja al descubierto las rocas subyacentes.

Depresión

1 En términos climáticos, sistema de bajas presiones.

2 *Plegamiento* complejo que produce un amplio valle con un *sinclinal* y un *anticlinal.*

Depresión frontal Zona de bajas presiones originada por aire cálido ascendente En general tienen entre 1.000 y 2.000 km de diámetro. Dentro de las *depresiones* hay *frentes* cálidos y fríos.

Deriva continental Teoría según la cual los continentes actuales son fragmentos de uno o más *supercontinentes* que se han desplazado a través de la superficie terrestre creando cuencas oceánicas. Esta teoría ha sido superada por la de las *placas tectónicas.*

Deriva de playa Transporte de arena y limos a lo largo del litoral, acarreados por las olas que inciden sobre la playa en un cierto ángulo.

Derrubios Trazos de material rocoso disgregado y separado de su emplazamiento original por diferentes agentes.

Desarrollo controlado Planificación para el desarrollo. Se aplica sobre todo a las economías que explotan los recursos naturales sin destruirlos o perjudicar el *medio ambiente.*

Descamación Desgaste por *meteorización* o *exfoliación* de una roca por un desprendimiento de las capas superficiales.

Desertización Extensión gradual del *desierto* a las regiones *áridas* o *semiáridas,* como resultado de cambios climáticos o actividades humanas, como pastoreo excesivo o *deforestación.*

Desierto Región *árida* de escasa pluviosidad, con poca vegetación o vida animal, adaptadas a la sequedad. El término se aplica tanto a las regiones calurosas tropicales y subtropicales como a las regiones áridas del interior continental y a los desiertos de hielo del Ártico y de la Antartida.

Deslizamiento de tierras Descenso por una ladera de materiales meteorizados como rocas, a menudo con ayuda de la lluvia o del *agua de fusión.* Puede ser un proceso gradual o rápido, como en un *desprendimiento* o caída de rocas.

Déspota Gobernante con poder absoluto. Los déspotas están asociados a regímenes opresivos.

Desprendimiento de tierras Caída repentina de una masa de rocas o tierra por una ladera, causada por lluvias torrenciales, el impacto de las olas, un *terremoto* o por la acción del hombre.

Diaclasa Grieta formada en una roca sin desplazamiento de bloques, como ocurre en una *falla.* Las diaclasas se forman por *plegamiento,* por contracción de las *rocas ígneas* al enfriarse o de las *rocas sedimentarias* al consolidarse y por la disminución de presión sobre una masa rocosa cuando los materiales superpuestos desaparecen por la *erosión.*

Dióxido de carbono Gas incoloro e inoodoro ($C0_2$) que constituye el 0,03% de la *atmósfera.*

Dique Muro construido en áreas bajas para evitar inundaciones o para proteger la tierra de las mareas altas.

Discontinuidad de Mohorovicic Discontinuidad estructural en el margen entre la *corteza terrestre* y el *manto.* Está a 35 km de promedio por debajo de los continentes y a 10 km debajo de los océanos. Las distintas densidades de la *corteza* y el *manto* provocan que las ondas sísmicas se aceleren en este punto.

Diurno Que ocurre a diario. La oscilación térmica diurna se refiere a la variación de temperatura a lo largo de 24 horas.

Divide Término inglés para indicar el área de tierras altas que separa dos *cuencas hidrográficas.*

Divisoria de aguas Línea divisoria entre una *cuenca hidrográfica* y otra.

Domo de sal Colina redondeada formada por el desarrollo ascendente de estratos de sal u otros depósitos de evaporita bajo presiones intensas de los *estratos* rocosos superpuestos.

Donga En África del Sur, *barranco* de paredes abruptas producido por la erosión de un río o por *crecidas.*

Dorsal oceánica Cordillera en medio del océano que, según la teoría de *placas tectónicas,* se forma cuando las placas se separan y el *magma* caliente emerge entre ellas formando un nuevo relieve oceánico.

Drumlin Colina alargada y redondeada formada por materiales depositados por un *glaciar.*

Duna Montículo o cresta de arena, formado y, con frecuencia, trasladado por el viento. Se encuentran en *desiertos* cálidos y en costas bajas y arenosas donde se forma por los vientos que soplan del mar a la tierra.

Duna fósil *Duna* formada en una región antes *árida* y que ahora es más húmeda. Lo normal es que las *dunas* se desplacen con el viento, pero en estos casos la vegetación las fija.

E

Ecosistema Conjunto de organismos vivos, plantas y animales, que actúan recíprocamente con su *medio ambiente.*

ECOWAS Comunidad Económica de los Estados del África Occidental. Creada en 1975, incluye 16 estados del oeste de África. Su objetivo es fomentar una estrecha cooperación regional y económica.

Ecuador Paralelo de *latitud 0º* equidistante entre los polos Norte y Sur.

Efecto de Coriolis Fuerza desviatoria causada por la rotación de la Tierra. En el hemisferio norte una *masa de aire* o una corriente oceánica se desvía a la derecha y en el hemisferio sur a la izquierda. Ello impide que los vientos soplen directamente desde las zonas de altas presiones a las de bajas presiones.

Efecto Invernadero Cambio en la temperatura de la *atmósfera.* La radiación solar de onda corta atraviesa la *atmósfera* sin trabas hasta llegar a la superficie terrestre, mientras que la radiación terrestre de onda larga es absorbida por materiales que la devuelven a la Tierra. La radiación así recogida por vapor de agua, *dióxido de carbono* y otros gases de invernadero mantienen la Tierra caliente. Cuanto más aumenta el *dióxido de carbono* en la *atmósfera* por la combústion de carburantes, más puede este efecto aumentar la temperatura global.

Efímero De corta duración. El término se aplica a ríos o lagos estacionales de regiones secas.

El Niño Fenómeno climático que produce cambios importantes en la circulación global del aire. Está asociado a corrientes cálidas anormales a lo largo de la costa de Ecuador, Perú y Chile. Puede durar más de un año.

Elemento

1 Cada componente del clima: *precipitaciones, humedad,* viento, *presión atmosférica* o temperatura.

2 Sustancia que no se puede disgregar en otras más simples por métodos químicos.

Energía geotérmica Calor producido en el interior de la *corteza terrestre* que se manifiesta en la superficie en forma de aguas termales, vapor o rocas calientes. La energía se genera por movimientos de rocas y por la concentración de elementos radiactivos bajo presiones intensas.

Energía hidroeléctrica La producida utilizando la fuerza del agua para accionar turbinas generadoras de electricidad.

Energía solar Energía derivada del Sol. Ésta se convierte en otras formas de energía. Por ejemplo, el viento y las olas, así como la creación de materia vegetal por fotosíntesis dependen de la energía solar.

Eón Período largo, pero indefinido, de *tiempo geológico.*

Epicentro Punto de la superficie terrestre justo encima del origen subterráneo, o foco, de un *terremoto.*

Época glacial Período de la historia de la Tierra en que las temperaturas de superficie de las zonas templadas eran mucho más bajas y las *capas de hielo* se extendieron considerablemente. Hubo habido *glaciaciones* desde el *Precámbrico.* La glaciación del Pleistoceno (Cuaternario) es la más significativa.

Erg Extensa área de *dunas* de arena, en especial en el desierto del Sahara.

Erosión Conjunto de procesos que modelan la superficie terrestre. Los *glaciares,* vientos, ríos, olas y corrientes acarrean derrubios que causan *erosión.*

Erosión del suelo Desgaste del suelo con más rapidez de lo que puede reemplazarse por procesos naturales. El suelo puede ser destruído por el viento o por el agua. En muchas partes el proceso se acelera por las actividades humanas, como el pastoreo excesivo y el clareo del terreno para la agricultura.

Erosión laminar Arrastre de suelos causado por una fina película o capa de agua llamada *escorrentía en manto.*

Erosión regresiva Acción de un río erosionando aguas arriba, en lugar de hacerlo aguas abajo. Suele estar asociada a la formación de *barrancos.*

Erupción freática Erupción volcánica que se produce cuando la *lava* se mezcla con *agua subterránea.* Ésta se sobrecalienta y provoca una emisión repentina de vapor.

Escarpe Pendiente pronunciada que interrumpe la continuidad del paisaje. Orilla escarpada de un *meandro* formada por la acción erosiva de un río.

Escorrentía en manto Agua que se desliza por las laderas en capas delgadas sin crear cauces. Causa la *erosión laminar.*

Escudo Un enorme bloque estable de la *corteza terrestre* que ha sufrido poca o ninguna *formación de montañas.*

Esker Cresta estrecha y sinuosa de arena y grava depositadas por las corrientes de agua que discurren por debajo o por el borde de un *glaciar.*

Esquisto (esquisto marino) *Roca sedimentaria* consolidada de grano fino. Los esquistos marinos se forman en el fondo del mar, de ellos se pueden extraer combustibles, como petróleo.

Estación Período de tiempo vinculado a cambios regulares en el clima, sobre todo la intensidad de la *radiación* solar y duración del día.

Estalactita Cilindro delgado de concreción mineral que cuelga del techo de una cueva en una región de *karst.* Está formado de carbonato cálcico disuelto en el agua que gotea del techo de una cueva caliza.

Estalagmita Cono de carbonato cálcico similar a una *estalactita,* pero que se alza del suelo de una cueva caliza y se forma cuando las gotas de agua caen del techo. Si el agua gotea de una *estalactita* situada encima de una estalagmita las dos pueden juntarse creando una columna.

Estepa Extensa superficie de vegetación herbácea o xerófila en el interior de los continentes propio de latitudes medias o templadas.

Estrato Capa diferenciada y virtualmente horizontal de materiales sedimentarios paralela a otras capas.

Estratosfera Capa de la *atmósfera* situada encima de la *troposfera* y que se extiende a unos 11-50 km de la superficie terrestre. En la parte baja de la estratosfera la temperatura es relativamente estable y hay poca *humedad.*

Estriberón Paso firme que cruza terrenos pantanosos o agua.

Eustatismo Variación del nivel de los océanos en todo el mundo.

Evaporación Proceso por el cual un líquido o sólido se convierte en gas o vapor. También se refiere al paso de vapor de agua a la *atmósfera* procedente del agua de la superficie terrestre como lagos y mares.

Evapotranspiración Pérdida de humedad de la superficie terrestre por la combinación de la *evaporación* y de la *transpiración* de las hojas de las plantas.

Exfoliación Tipo de *meteorización* por el que se separan o desprenden escamas de roca al formarse cristales de sal en el agua del interior de la roca. El *agua subterránea,* que contiene sales disueltas, sale a la superficie y se evapora precipitándose en una película de cristales de sal, los cuales se dilatan y producen grietas finas. Cuando las grietas se ensanchan, se desprenden las escamas de roca.

Expansión del fondo del mar Proceso por el cual las *placas tectónicas* al separarse permiten que el *magma* caliente haga erupción y se solidifique. Esto crea un nuevo fondo marino y se ensancha el océano.

F

Facción Sector de un partido político que actúa en contra de éste.

Falla Fractura en la roca producida por fuerzas tectónicas, que causan el desplazamiento de un bloque respecto al otro en dirección vertical u horizontal.

Falla cabalgante La originada cuando los bloques de roca se desplazan horizontalmente uno sobre el otro, y no de arriba a abajo como en las *fallas* típicas.

Falla de transformación Según la *tectónica de placas* es una *falla* de escala continental, como la de San Andrés en EEUU. Se produce donde dos placas se deslizan horizontalmente una frente a otra manteniéndose cerca. El movimiento desigual provoca *terremotos,* pero no destruye o añade nada a la *corteza terrestre.*

Fauna Conjunto de especies animales de un período concreto de tiempo o de una región.

Favela Término brasileño para las *villas de emergencia.*

Fiordo Estuario profundo y estrecho creado al inundar el mar un *valle en forma* de *U* modelado por un *glaciar.*

Fisura Grieta profunda en una roca o un *glaciar.*

Floe (témpano flotante) Masa grande y llana de hielo que flota sobre la superficie del océano.

Flora Conjunto de especies vegetales de un período concreto de tiempo, o de una región.

Fluvioglaciar Se dice del *agua de fusión* glaciar, a las formas que crea y a sus procesos de *erosión,* transporte y *sedimentación.* Los efectos fluvioglaciares son más fuertes y rápidos dentro y debajo del *glaciar* que en sus bordes.

FMI Fondo Monetario Internacional. Se fundó en 1944 como una agencia de la ONU. Entre sus objetivos figuran la estabilidad monetaria mundial y el desarrollo económico.

Formación de montañas (orogénesis) Elevación de montañas de plegamiento o falla por actividad tectónica. Tiene lugar en los márgenes entre dos placas tectónicas cuando éstas chocan. Los períodos de formación de montañas se conocen como ciclos orogénicos y duran millones de años.

Fosa oceánica Surco largo y profundo en el fondo del océano. Según la teoría de la *tectónica de placas,* se forman cuando dos placas chocan y una de ellas se desliza debajo de la otra creando una *zona de subducción.*

Fosa tectónica Depresión larga y estrecha en la *corteza terrestre,* que se forma por el hundimiento de bloques entre dos *fallas.*

Fósil Restos y vestigios de un organismo muerto conservado en la *corteza terrestre.*

Frente

1 Lado empinado, a sotavento, de una *duna* de arena o de una *cuesta.* El lado opuesto es el *reverso.*

2 Límite entre dos *masas de aire,* las cuales tienen fuerte contraste de temperatura y *humedad.*

Fusión nuclear Técnica usada para crear un nuevo núcleo por la unión de otros dos más ligeros, el cual libera grandes cantidades de energía.

G

Ganadería Conjunto de actividades relacionadas con la cría de animales.

Gaucho Jinetes de Argentina, Paraguay, Uruguay y sur de Brasil que se dedican a las actividades rurales.

Géiser Chorro de vapor y agua caliente que surge de forma intermitente por aberturas en el suelo de regiones que son o fueron volcánicas. Pueden alcanzar 60 m de altura

Gelivación Tipo de *meteorización.* El agua se congela en las grietas provocando su expansión. Con la fluctuación de las temperaturas, el hielo se funde y se vuelve a helar, y finalmente causa la disgregación y la ruptura de las rocas.

Geosinclinal Gran *depresión* de la *corteza terrestre* que se extiende cientos de km. Esta cuenca contiene una capa profunda de sedimentos, sobre todo en el centro, procedentes de las tierras de su alrededor.

Ghetto Barrio habitado mayoritariamente por miembros de un grupo racial o religioso, los cuales son marginados por el resto de la población.

Glaciación Expansión de *glaciares* y *capas de hielo* y su impacto sobre el paisaje.

Glaciar Masa de hielo que desciende por una ladera por la fuerza de la gravedad y está formada por nieve helada y consolidada. Es más estrecha que una *capa de hielo* y más limitada por las características del relieve.

Glacioeustatismo Cambio global del nivel de los océanos causado por la formación de *capas de hielo* que retienen agua o que al fundirse devuelven agua al océano. Por ejemplo, la formación de *capas de hielo* durante el *Pleistoceno* hizo que el nivel del mar bajara unos 100 m.

Glacis Superficie de erosión de pendiente suave o *pedimento.*

Gondwana *Supercontinente* que se supone existió hace más de 200 millones de años en el hemisferio sur y que abarcaba lo que hoy es África, Madagascar, Australia, partes de América del Sur, la Antártida y el subcontinente indio

Graben Bloque de rocas hundido entre dos *fallas* paralelas. Cuando es alargado, la estructura se denomina *fosa tectónica.*

Guerra Fría Período de relaciones hostiles entre EEUU y la Unión Soviética y sus aliados después de la Segunda Guerra Mundial y hasta los 90.

Guyot Pequeño monte submarino, de cumbre llana formado por la subsidencia producida durante la *expansión del fondo del mar.*

H

Hamada Término árabe; meseta de roca pelada en un *desierto.*

Hidrólisis Descomposición de rocas por una reacción química con agua que produce nuevos *compuestos.*

Hipótesis de Milankovitch Teoría que sostiene que hay una serie de ciclos que alteran ligeramente la posición de la Tierra al girar alrededor del Sol. Todos los ciclos identificados afectan a la cantidad de *radiación* que recibe la Tierra a distintas *latitudes.* Se considera un factor clave en las causas de las *épocas glaciales.*

Hoodos Pilares de roca desgastados por *meteorización* en regiones *semiáridas.*

Horst Un bloque de *corteza terrestre* que se ha levantado a causa del hundimiento de bloques adyacentes a lo largo de líneas de falla o porque ha ascendido.

Horticultura Cultivo intensivo de frutas, hortalizas y flores cerca de grandes mercados locales.

Humedad Cantidad relativa de vapor de agua que contiene la *atmósfera.*

Huracán

1 *Ciclón* tropical que se produce en el Caribe y el Atlántico Noroccidental.

2 Viento de más de 120 km/h.

I

Iceberg Gran bloque de hielo en un lago o mar, que se ha desprendido de una *barrera de hielo* o de un *glaciar.*

Inactivo Término usado para describir un *volcán* que ahora no está en erupción. Se diferencia de un volcán extinto en que puede hacer erupción en el futuro.

Indígena Persona, planta o animal nativo de una determinada región.

Infraestructura Conjunto de comunicaciones y servicios, carreteras, ferrocarriles y telecomunicaciones, necesarios para el funcionamiento de un país o región.

Inselberg Monte aislado de laderas abruptas que se alza en una *llanura* baja, en regiones *semiáridas* y de *sabana.* Suelen ser de rocas, como el granito, resistentes a la *erosión.*

Interglacial Período de *clima* global, entre dos *glaciaciones,* en el que las temperaturas suben y las *capas de hielo* y *glaciares* retroceden.

Isostasia Estado de equilibrio que mantiene a la *corteza terrestre,* con sus partes más ligeras y más pesadas, flotando sobre el *manto* más denso.

Istmo Franja de tierra entre dos mares y océanos.

K

Kame Montículo de arena estratificada y grava de lados empinados, depositado en una *crevasse* por el *agua de fusión* que fluye sobre un *glaciar.* Al retroceder el hielo queda un terreno ondulado de colinas.

Karst Paisaje seco de *caliza* creado por el ácido carbónico de las corrientes de agua y de la lluvia en regiones donde la *caliza* está cerca de la superficie. Las formas típicas son cuevas, montes como torrecillas, *simas* y llanuras calcáreas.

Kettle Cavidad redonda en forma de caldero creada en los depósitos glaciares por un bloque suelto de hielo que cuando se funde puede formar un lago glaciar.

Kopje Colina o afloramiento rocoso, en especial en África del Sur. Las laderas abruptas y la cumbre de bloques le dan una apariencia de castillo.

L

Lagón Extensión poco profunda de agua salada costera cerrada por un *arrecife coralino* o por un *atolón.*

Lapilli Fragmentos de rocas lanzadas durante las erupciones volcánicas.

Laterita Depósito rojo y duro que es producto de la *meteorización química* en condiciones tropicales y que consta principalmente de óxidos de hierro y aluminio

Latitud Distancia angular desde el *Ecuador* a un punto dado de la superficie terrestre. La Latitud se mide en grados norte y sur desde el *Ecuador.* Éste está a 0º y los polos a 90º norte y sur.

Laurasia Según la teoría de la *deriva continental* es la parte septentrional del gran *supercontinente* de Pangea. Se cree que abarcaba América del Norte, Groenlandia y toda Eurasia al norte del subcontinente indio.

Lava Roca fundida, o *magma,* que emergè a la superficie terrestre a través de un *volcán,* de una *falla* o una grieta de la *corteza terrestre.* Lava es tanto la roca fundida como su forma posterior solidificada.

Lecho de roca Estrato de roca sólida, consolidada y poco meteorizada sobre la superficie terrestre o debajo de una capa de suelo meteorizado.

Lignito Carbón de baja calidad (carbón marrón). Se halla en grandes depósitos en Europa oriental.

Límite superior del bosque Línea por encima de la cual no pueden crecer los árboles. Éste depende de la *latitud,* altitud y de factores locales como el tipo de suelo y exposición al sol.

Lino Planta de cuyo tallo se extraen fibras para hacer el tejido del mismo nombre. De las semillas se obtiene el aceite de linaza.

Liquen Organismo que es el producto simbiótico de un alga y un hongo. Se forma en grietas de las piedras y en la corteza de árboles y puede resistir fríos extremos. Son comunes en regiones de tundra.

Litosfera Capa superior rígida de la Tierra que comprende la *corteza* y la parte superior del *manto.*

Lixiviación Proceso por el cual el agua disuelve minerales y los arrastra en profundidad a través de capas de suelo o roca.

Llanos Vastas *llanuras* de sabanas en América del Sur septentrional.

Llanura Región llana y de escaso desnivel, por lo general baja.

Llanura abisal Ancha *llanura* en las profundidades del océano, a más de 3.000 m bajo el nivel del mar.

Llanura aluvial Parte ancha y llana de un valle fluvial, adyacente al río y formada por los *sedimentos* depositados cuando el río crece.

Llanura fluvioglaciar Materiales *fluvioglaciares* (arcilla, arena y grava) acarreados por corrientes de *agua de fusión* que forman un depósito ancho y llano.

Lluvia ácida Lluvia, granizo, nieve o niebla que se vuelven ácidos al absorber gases residuales de centrales térmicas que usan carburantes fósiles, y gases de tubos de escape de vehículos. Causa un fuerte deterioro en el *medio ambiente.*

Loess Depósito amarillo de limos y arenas de grano fino no estratificados. Se cree que el loes es un *sedimento* acarreado por el viento durante períodos secos. Algunos depósitos han sido redistribuidos más tarde por los ríos. Los suelos de loes son de alta calidad, fértiles y fáciles de trabajar.

Longitud Distancia angular de un punto de la superficie terrestre al oeste o al este del meridiano central (0º) que pasa por el observatorio astronómico de Greenwich en Inglaterra. Las líneas imaginarias de longitud están trazadas alrededor del globo de polo a polo. El valor máximo es de 180º oriental u occidental.

M

Macizo Montaña muy grande o un grupo de montañas con características uniformes y límites bien definidos.

Magma Roca fundida subterránea que está muy caliente y tiene una alta carga de gases. Se genera bajo fuertes presiones a profundidades de más de 16 km. Puede brotar como *lava* sobre la superficie o, con mayor frecuencia, solidificarse debajo de la superficie como *roca intrusiva* (plutónicas).

Mandioca Planta de cuya raíz se elabora tapioca y harina. Es el cultivo básico de gran parte de África y América.

Manto Capa del interior de la Tierra entre la *corteza* y el *núcleo.* Tiene un espesor de unos 2.900 km. La capa superior del manto es la no consolidada *astenosfera* de 200 km de espesor sobre la que flota la *litosfera,* más rígida.

Manto de corrimiento Estratos plegados que por repetidas tensiones se deslizan sobre capas más jóvenes.

Maquiladoras Fábricas situadas en México, junto a la frontera con EEUU, que importan materias primas y piezas sin pagar aranceles aduaneros y usan mano de obra barata para el montaje de artículos, que son exportados a EEUU.

Marco del Pacífico Nombre dado a los países de economías dinámicas que bordean el Océano Pacífico.

Masa de aire Enorme masa de aire homogénea, con una estructura horizontal de temperatura y *humedad.* Las masas de aire están separadas por *frentes.*

MCC Mercado Común Centroamericano. Creado en 1960 para fomentar los vínculos económicos entre sus miembros: Costa Rica, El Salvador, Guatemala, Honduras y Nicaragua.

Meandro Curva muy pronunciada en un río. Suelen formarse en el curso inferior, pero también en lugares donde el valle sea ancho y de escasa pendiente.

Meandro encajado Un *meandro* se encaja cuando el río excava profundamente su cauce. Esto ocurre cuando un río maduro con meandros empieza a erosionar su lecho de forma vigorosa después de la elevación del terreno circundante.

Medio ambiente Condiciones creadas por el entorno (natural o artificial) dentro del que vive cada organismo. En geografía humana, el término incluye las condiciones económicas, culturales y sociales circundantes.

Mercosur Área de libre comercio de Argentina, Brasil, Paraguay y Uruguay.

Mesa Monte ancho, de cumbre llana, característico de regiones áridas.

Meseta Relieve elevado y llano. Limitada por laderas empinadas descendentes.

Mesosfera Capa de la *atmósfera* entre la *estratosfera* y la *termosfera.* Se extiende de 40 a 80 km por encima de la superficie terrestre.

Mestizo Persona originada por la unión de miembros de distintos grupos étnicos.

Metalurgia Refinado y transformación de metales.

Meteorito Resto de un *meteoroide* que ha caído en la Tierra.

Meteorización Alteración y disgregación de rocas en o cerca de la superficie terrestre, causadas por el agua, viento, calor, hielo, materiales orgánicos o la *atmósfera.* La *meteorización mecánica* incluye los efectos de las heladas y los cambios de temperatura. La biológica los efectos de las raíces de las plantas, de los animales que cavan madrigueras y los ácidos producidos por los animales, sobre todo al descomponerse los cadáveres. La *meteorización química* incluye, entre otras, la *carbonatación* y la *hidrólisis.*

Meteorización mecánica o física Disgregación de rocas por procesos físicos, como cambios de presión y temperatura, acción de la arena acarreada por el viento, presión por la formación de cristales de sal en las grietas de las rocas y expansión y contracción del agua cuando se hiela y deshiela.

Meteorización química Conjunto de reacciones químicas que producen la descomposición de las rocas . Como la *carbonatación, hidrólisis* y *oxidación.*

Meteoro Cualquier fenómeno físico que se produce en la *atmósfera.*

Meteoroide Cuerpo de roca, metal u otro material que viaja por el espacio a gran velocidad. Es visible cuando entra en la *atmósfera* terrestre como estrella fugaz o bólido.

Mezzogiorno Zona meridional de Italia.

Mijo Cereal que forma parte de la dieta básica en gran parte de África.

Mistral Viento fuerte, seco y frío del norte o noroeste que sopla desde el Macizo Central francés hacia el mar Mediterráneo. Es frecuente en invierno y sus ráfagas frías pueden perjudicar a los cultivos del delta del Ródano en Francia.

Monarquía Régimen político en el que el cargo de Jefe del Estado es hereditario. Normalmente, en Occidente su papel es simbólico y representativo.

Montañas Relieve notablemente elvado limitado por pendientes empinadas; pueden estar aisladas o formando cordilleras. En la pendiente oriental de los Andes ecuatoriales las regiones llanas de vegetación selvática. En los llanos venezolanos, formación forestal extensa.

Montañas alpinas Cordilleras formadas por *plegamiento* entre 30 y 65 millones de años atrás.

Monte submarino Un monte o colina submarina aislada probablemente de origen volcánico.

Monzón Viento que cambia de dirección cada medio año. A causa de la inversión de presiones sobre la masa continental y los océanos adyacentes. Como los vientos húmedos causan lluvias, el término también se puede referir a estas lluvias.

Morrena Conjunto de derrubios transportados por un *glaciar* y depositados en montones no estratificados de rocas, grandes bloques, guijarros y arcillas.

N

NAFTA Acuerdo de Libre Cambio de América del Norte. Se constituyó en 1994 entre Canadá, EE.UU. y México para fijar una zona de libre comercio.

NASA Agencia Espacial de EE.UU., organismo creado en 1958 para desarrollar programas espaciales tripulados o no.

Nitrógeno Gas inodoro e incoloro que constituye el 78% de la *atmósfera.* En el suelo es vital para la nutrición de las plantas.

Nivel de base Nivel por debajo del cual un río no puede erosionar el terreno.

Nivel freático Límite superior de saturación de *agua subterránea* en *estratos* de rocas permeables.

Nómades Comunidades no sedentarias que se desplazan en busca de pastos adecuados para sus rebaños.

Núcleo Centro de la Tierra, una masa densa de hierro y níquel. La parte exterior del núcleo está fundida o es líquida y la interior es caliente y sólida, debido a extremadas altas presiones.

O

Oasis Un área fértil en medio de un *desierto* regada con el agua de un *acuífero* subterráneo.

Oligarquía Grupo minoritario que tiene el poder formal o informal en un Estado.

ONU Organización de las Naciones Unidas. Creada en 1945, cuenta con 185 naciones miembros. Su objetivo es mantener la paz y seguridad internacional y fomentar la cooperación en los problemas económicos, sociales, culturales y humanitarios.

Oriente Punto cardinal por donde nace el sol. Genéricamente designa a las tierras situadas al Este de Europa y que comprende Asia y el Este de Africa.

Orogénesis *Véase Formación de Montañas.*

OTAN Organización del Tratado del Atlántico Norte. Se creó en 1949 para fomentar la defensa mutua y la cooperación entre sus miembros: Alemania, Bélgica, Canadá, Dinamarca, España, EE.UU., Francia, Grecia, Islandia, Italia, Luxemburgo, Noruega, Países Bajos, Portugal, Reino Unido y Turquía.

Ox-bow Lago en forma de media luna creado en una *llanura aluvial,* cuando el río erosiona la curva exterior de un *meandro,* estrechando su cuello hasta que el río lo atraviesa. El *meandro* queda separado y cerrado por sedimentos formando un lago ox-bow. También se conoce como un meandro abandonado o muerto.

Oxidación Tipo de *meteorización química* por la que el *oxígeno* disuelto en agua reacciona con los minerales de las rocas sobre todo el hierro, formando óxidos. Produce coloración marrón o amarilla en las rocas y en última instancia la ruptura de éstas.

Oxígeno Gas incoloro e inodoro que es uno de los principales componentes de la *atmósfera* y es esencial para la vida sobre la Tierra.

P

Pancake Discos delgados de hielo de más de 2,4 m de ancho que se forman cuando las plaquetas de hielo *(slush)* son arrojadas unas sobre otras por el vientos y las tormentas marinas.

Pangea Según la teoría de la *deriva continental,* es la gran masa de tierra original que empezó a dividirse hace unos 190 millones de años. La parte sur se denomina *Gondwana* y la del norte *Laurasia,* separadas por el mar de Tetis.

Pastoreo Actividad de apacentar el ganado, sobre todo el ovino, caprino y bovino. En las regiones más secas los pastores, tradicionalmente, son nómades.

Pedimento Rampa suave debajo de una pendiente fuerte que suele hallarse en los bordes montañosos de áreas *desérticas* o semidesérticas. Puede incluir materiales de *sedimentación* como los *conos de deyección.*

Península Porción de tierra rodeada de agua por tres de sus lados. Son ejemplos de grandes penínsulas la Ibérica y la de Yucatán .

Per cápita Término latino que significa "por persona".

Perennifolia Se dice de la planta con hojas de larga duración, que no caen anual o estacionalmente.

Periglacial Regiones en los bordes de *capas de hielo y glaciares* o, más comúnmente, regiones frías que sufren la acción de heladas intensas, *permafrost* o ambos. Los *climas* periglaciales son de inviernos largos y helados y veranos cortos y suaves.

Permafrost Suelo helado permanentemente característico de las regiones árticas. Aunque la capa superior del suelo se deshiela en verano, el *agua de fusión* no puede filtrarse en él.

PBI Producto Bruto Interno ; valor total de los bienes y servicios producidos por un país, sin contar los ingresos procedentes de países extranjeros.

Pico piramidal Cumbre montañosa escarpada y aislada, que se forma cuando las paredes de fondo de tres o más *circos* se desgastan y se aproximan una a la otra. Los precipicios de este pico puntiagudo están separados por *aristas* agudas. Un ejemplo es el monte Cervino, en los Alpes suizos.

Pilar tectónico Véase *Horst*

Pingo Cerro con un núcleo de hielo en regiones de *tundra.* Se forman cuando el *agua subterránea* se hiela y se dilata empujando el terreno hacia arriba, o cuando el agua helada bajo un lago se expande y empuja los *sedimentos* del lago hacia arriba.

Placa *Véase placas tectónicas.*

Placas tectónicas Bloques rígidos que constituyen la capa exterior de la Tierra, la corteza. Se han identificado ocho placas grandes y varias menores.

Placer Depósito de rocas que contienen minerales situado cerca del lugar de origen y depositado como material fluvial, del cual los minerales se extraen con facilidad.

Plataforma continental Parte de la *corteza terrestre* bajo el nivel del mar con una pendiente suave desde la costa hasta donde cambia bruscamente el desnivel.

Playa Orilla de mar o lago donde rompen las olas y se acumulan materiales sueltos: arena, barro, cantos rodados o guijarros.

Plegamiento Ondulación de los *estratos* de roca de la *corteza terrestre* producida por fuerzas de compresión.

Pleistoceno Período de *tiempo geológico* que se inició hace 1 millón de años y terminó hace 12.000 años con la glaciación Würn.

PNB Producto Nacional Bruto ; valor total de los bienes y servicios producidos por un país.

Polar Zona ubicada dentro de los círculos polares *Ártico* y *Ántártico.*

Poljé *Depresión* larga y ancha que se forma en regiones de *karst.*

Porosidad Medida de la cantidad de agua que puede guardar una roca o suelo. La porosidad se mide por el porcentaje de agujeros o poros de un material, comparado con su volumen total. Por ejemplo, la porosidad de la pizarra es menos del 1%, mientras que la de la grava es del 25-30%.

Pozo artesiano Pozo abierto en un *acuífero* de una cuenca artesiana.

Praderas *Llanuras* herbáceas con pocos o ningún árbol.

Precámbrico Período más antiguo del *tiempo geológico,* que se remonta a hace más de 570 millones de años.

Precipitación Cantidad de *humedad* caída de la *atmósfera* a la superficie terrestre, ya sea como rocío, granizo, lluvia, aguanieve o nieve.

Presión atmosférica Presión que como consecuencia de su peso ejerce la atmósfera sobre la superficie terrestre.La presión normal es de 1.013 hPa.

Punto caliente Región de la *corteza terrestre* con intensa actividad térmica que a menudo produce erupciones volcánicas. Suele estar lejos de los bordes de placa pero su desplazamiento se asocia a la *tectónica de placas.*

R

Radiación Emisión de energía en forma de partículas u ondas. La radiación solar incluye calor, luz, rayos ultravioleta, rayos gamma y rayos X. Tan sólo una parte de la energía solar irradiada al espacio alcanza la Tierra.

Reg Gran superficie de *desierto* pedregoso donde cantos y grava están sobre arena arcillosa. Se forma cuando el viento se lleva la arena y quedan las piedras

Regadío El suministro artificial de agua para la agricultura en regiones secas. Suele implicar la construcción de embalses, canales y la desviación de cursos de agua naturales.

Repoblación forestal Plantación de árboles en áreas antes forestales que han sufrido una tala excesiva.

Resistencia Capacidad de una roca para resistir la *denudación* por procesos de *meteorización* y *erosión.*

Reverso Pendiente más suave, cara al viento, en una *duna* de arena. También, pendiente inclinada y suave de una *cuesta.*

Ría Valle *en forma de V* inundado por la subida del nivel del mar *(eustatismo)* o el hundimiento del terreno. Es menor longitud que un *fiordo* y se hace más profunda cuando alcanza el mar.

Roca aborregada Roca que se encuentra en un valle glaciar. El lado por donde fluye el *glaciar* ha sido alisado y redondeado, mientras que el otro lado ha quedado más abrupto. El *glaciar* al discurrir por encima de la roca ha arrancado fragmentos y se los ha llevado.

Rocas extrusivas *Rocas ígneas* formadas cuando el material fundido, *magma,* aflora a la superficie terrestre y se enfría con rapidez. Suelen tener una textura cristalina.

Roca ígnea La que se forma cuando el *magma,* de las capas más bajas y calientes de la *corteza terrestre* se enfría, solidifica y cristaliza, ya sea dentro de élla *(intrusivas)* o sobre la superficie *(extrusivas).*

Roca intrusiva *Roca ígnea* formada cuando materiales fundidos, *magma,* penetran en las rocas debajo de la superficie terrestre antes de enfriarse y solidificarse. Se enfrían con más lentitud que las *rocas extrusivas* por lo que suelen ser de grano grueso.

Roca metamórfica Roca alterada de su forma original en su textura, composición y estructura por intenso calor o presión, por la introducción de nuevas sustancias químicas o por la combinación de varios de estos procesos.

Roca permeable Aquella por la que puede filtrarse el agua porque es porosa o está agrietada.

Roca plutónica *Roca ígnea* que se encuentra a gran profundidad. Es de grano grueso porque se enfría con lentitud.

Rocas cristalinas Se forman cuando el *magma* fundido cristaliza *(roca ígnea)* o cuando el calor o la presión causa recristalización *(roca metamórfica).* Las rocas cristalinas son distintas de las rocas sedimentarias.

Rocas sedimentarias Rocas formadas por la acumulación de fragmentos de rocas preexistentes o de material orgánico. Se hallan en muchos lugares, en el fondo del océano, playas, ríos y *desiertos.* Las de origen orgánico incluyen el carbón y la creta. Otras, como el pedernal, están formadas por procesos químicos. La mayoría contienen *fósiles* que se pueden usar para datarlas.

Roza y quema Técnica de cultivo que consiste en cortar y quemar matorrales y arbustos para obtener *tierra cultivable.* Al cabo de algún tiempo esta tierra se abandona y el proceso se repite. Esta práctica es común en África y América del Sur.

S

Sabana Zonas herbáceas; que se encuentran en los trópicos y subtrópicos, entre la zona de *desiertos* y la de *selva* ecuatorial. En algunas sabanas hay árboles dispersos, arbustos y matorrales. El *clima* de sabana tiene una estación húmeda y otra seca.

Sabkha Suelo de una *depresión* aislada que se produce en un medio *árido.* Generalmente está cubierto de depósitos de sal y desprovisto de vegetación.

SADC Comunidad para el Desarrollo del África del Sur. Fue creada en 1992 para promover la integración económica entre sus miembros: Angola, Botswana, Lesotho, Malawi, Mozambique, Namibia, República de Sudáfrica, Swazilandia, Tanzania, Zambia y Zimbabwe.

Sastruga Crestas de hielo formadas por la acción del viento y paralelas a la dirección de éste.

Sedimentación Acumulación de materiales que se depositan:

(1) después de ser erosionados y transportados por fuerzas físicas como el viento, hielo o agua;

(2) como restos orgánicos carbón o coral;

(3) como resultado de *evaporación* y *meteorización química.*

Sedimentos Fragmentos de roca transportados y depositados por ríos, mar, hielo o viento.

Selva Bosque denso de zonas tropicales con alta pluviosidad, temperatura y *humedad.* En sentido estricto el término se aplica a la selva ecuatorial de las tierras de bajas latitudes con pluviosidad constante y sin cambios estacionales, como la cuenca del Congo y del Amazonas. En sentido amplio se aplica a bosques exuberantes en otros climas. En la *selva* la vida orgánica es densa y variada. En ella se encuentra el 40% de todas las especies de plantas y animales y pueden haber hasta 100 especies de árboles por hectárea.

Selva virgen *Selva* ecuatorial en su estado original, no afectada por las actividades humanas como la tala y la *roza* para la agricultura, el poblamiento o las carreteras.

Semiárido, semidesértico El *clima* y el paisaje entre el desierto y la zona de vegetación más densa. En las regiones semiáridas hay algo más de *humedad* que en el *desierto* y puede vivir mayor cantidad de vegetación resistente a la *sequía.*

Sequía Largo período de escasa pluviosidad .

Sierra Alineación montañosa alargada menor que una cordillera.

Sif *Duna* de arena paralela a la dirección del viento predominante. Forma crestas de laderas empinadas que a veces se extienden varios km.

Sima Cavidad circular en una región de roca *caliza.* Se forma por el derrumbamiento de una cueva subterránea o por la *meteorización química* de la *caliza.*

Sinclinal Pliegue cóncavo en los *estratos* rocosos creado cuando éstos se comprimen, por ejemplo al colisionar dos *placas tectónicas.*

Sisal Fibra vegetal usada para esteras.

Slush Conjunto de plaquetas de hielo que se forman en los mares antárticos cuando los cristales de hielo se unen por la acción del viento y las olas.

Solifluxión Tipo de deslizamiento en el que el agua satura la capa superficial del suelo y los fragmentos de roca bajan por la ladera lentamente. Suele ocurrir cuando los depósitos helados de la capa superior se deshielan y quedan expuestas las capas inferiores heladas.

Sorgo Gramínea originaria de Africa. Se cultiva en América y Asia en sus distintas variedades y su uso es diversificado. Refinado produce melaza.

Suelo Capa delgada de partículas rocosas mezcladas con materia orgánica más o menos modificada, compuestos químicos, agua y aire. Se produce de forma natural y proporciona el medio para que crezcan las plantas.

Suelos poligonales Tipo de suelo característico de regiones cuyo terreno está sometido a fuerte actividad del hielo, por lo general en regiones *periglaciales.*

Supercontinente Gran continente que se divide para formar continentes menores, o que se forma cuando se juntan continentes más pequeños. Según la teoría de la *deriva continental,* los supercontinentes son *Pangea, Gondwana* y *Laurasia.*

T

Taiga Franja de *bosque de coníferas* que se da en el norte de Eurasia y América del Norte. Las coníferas están adaptadas para sobrevivir a las bajas temperaturas y a largos períodos de nevadas.

Talud continental Marcada pendiente que va desde el borde de la *plataforma continental* hasta el fondo del océano.

Tarn Término escocés para designar un pequeño lago de montaña situado en la cabecera de un *glaciar.*

Tectónica de placas Estudio de las *placas tectónicas* que explica la *deriva continental, la formación de montañas* y la actividad volcánica. El deslizamiento de las placas se puede explicar por el movimiento de las rocas dentro del manto terrestre al calientarse y enfriarse. Los límites de placas se denominan márgenes y en éllos tienen lugar la mayoría de los ciclos orogénicos, *terremotos y volcanes.* Los márgenes constructivos son los que se separan, los destructivos los que chocan y los pasivos los que se deslizan uno al lado del otro.

Temblor de tierra *Terremoto* ligero.

Teocracia Estado gobernado por leyes religiosas.

Termocarso Subsidencia creada por el deshielo del suelo en zonas periglaciales formando depresiones.

Termosfera Capa de la *atmósfera* terrestre situada por encima de la *mesosfera,* a unos 100-500 km sobre la Tierra.(Sinónimo: Ionósfera)

Terraza fluvial Orilla elevada a lo largo del cauce de un río. Puede ser artificial o creada durante las *crecidas* cuando el río se desborda, se torna más lento, y deposita gran parte de su carga de *sedimentos.*

Terrazas de cultivo Escalones cortados en laderas empinadas para crear superficies llanas para los cultivos. También sirven para reducir la *erosión* del suelo en laderas no consolidadas. Son muy comunes en los países superpoblados del sudeste de Asia y en los países mediterráneos.

Terremoto Movimiento repentino de la *corteza terrestre* que sacude la tierra. Se produce en los márgenes de *placas tectónicas.* Las sacudidas irradian desde el *epicentro.*

Terrero Conjunto de fragmentos de rocas debajo de un precipicio o pared rocosa producidos por *meteorización mecánica,* sobre todo por *gelivación,* cuando la expansión y contracción del agua al helarse y deshelarse dentro de la roca la disgrega gradualmente.

Tiempo geológico Cronología de la historia de la Tierra tal como la revelan las rocas. Se divide en varios intervalos de tiempo: *eón,* era, período, época, edad y cron (el más corto). Éstos no son de duración uniforme.

Tierra cultivable Tierra que ha sido labrada y se usa o es adecuada para el cultivo.

Tifón Tipo de *huracán* (o *ciclón* tropical) que produce vientos muy violentos y lluvias torrenciales. Puede causar enormes daños. Tienen lugar en el mar de la China Meridional, sobre todo alrededor de las Filipinas.

Till Depósito de rocas no estratificado, dejados por un *glaciar* o *capa de hielo.* Contienen arcilla, arena, grava y grandes bloques.

Tómbolo Larga *barra* de arena que une una isla a la costa continental.

Topografía Conjunto de formas y aspectos típicos del relieve de una región determinada, y demás rasgos naturales y humanos.

Tornado Violento remolino de viento con un centro muy marcado de bajas presiones. Puede alcanzar hasta 320 km/h y frecuentemente va acompañado de fenómenos eléctricos y lluvias torrenciales.

Transpiración Pérdida de vapor de agua por los poros o estomas de las plantas. Este proceso ayuda a devolver *humedad* a la *atmósfera.*

Trapp Área de *rocas ígneas* de grano fino que han sido expelidas y enfriadas sobre la superficie terrestre en distintas etapas formando una serie de escalones o terrazas.

Tromba marina Columna de agua giratoria que se forma en mar abierto entre una nube tormentosa y la superficie del mar. Tiene el aspecto de un *tornado* pequeño.

Tropical Zona entre el *Ecuador* y el *Trópico de Cáncer* y el de *Capricornio* donde el clima es cálido. El término también se aplica a zonas más alejadas del *Ecuador,* tanto al sur como al norte, donde el *clima* es similar al de los trópicos.

Trópico de Cáncer Línea de *latitud* o un círculo imaginario alrededor de la Tierra a 23°28' N.

Trópico de Capricornio Línea de latitud o un círculo imaginario alrededor de la Tierra a 23°28' S.

Troposfera Capa inferior de la *atmósfera* terrestre situada a 7–16 km de la superficie. Es la zona más turbulenta de la *atmósfera* y en élla tienen lugar todos los fenómenos metereológicos y climáticos. La capa por encima de ella es la *estratosfera.*

Tsunami o maremoto Ola enorme creada por ondas sísmicas procedentes de un seísmo submarino. Alcanza velocidades de hasta 960 km/h. Al llegar a aguas costeras puede alcanzar 15 m de altura y causar grandes daños.

Tundra *Llanuras* sin árboles más allá de los *Círculos Polares,* situadas entre la región *polar* de hielo y nieves perpetuas y el *bosque de coníferas.* Los inviernos son largos y muy fríos y la vegetación suele estar limitada a musgos, *líquenes* y juncos, aunque flores y arbustos enanos florecen en el corto verano.

Turba Vegetación descompuesta en parte, que se encuentra en lugares húmedos y pantanosos con escaso *oxígeno.* Es la primera etapa de la formación de carbón. Seca sirve de combustible.

U

Uadi Lecho seco dejado por un torrente. También se llaman así los ríos estacionales que se hallan en regiones *áridas* o *semiáridas* y sometidos a fuertes *crecidas* repentinas.

UE Unión Europea. Cuando se fundó en 1965 se llamaba CEE (Comunidad Económica Europea) y luego CE (Comunidad Europea). Sus miembros son Alemania, Austria, Bélgica, Dinamarca, España, Finlandia, Francia, Grecia, Irlanda, Italia, Luxemburgo, Países Bajos, Portugal, Reino Unido y Suecia. También se iniciaron negociaciones para el ingreso de Polonia, República Checa, Hungría y Lituania. Trata de establecer un mercado común europeo integrado, y en última instancia, una confederación.

UNICEF Fondo de la *ONU* para [la infancia. Es una organización para promover programas relacionados con la familia y la infancia.

Urstromtal Término alemán para describir valles de *aguas de fusión* que fluyeron a lo largo del borde frontal de la *capa de hielo* que avanzó en la última época glacial hace unos 12.000-20.000 años.

V

Valle en forma de U Valle fluvial excavado y ensanchado por un *glaciar.* Se caracterizan por tener fondo llano y laderas abruptas. En general, son mucho más profundos que los valles fluviales.

Valle en forma de V Valle erosionado por un río en su curso superior.

Valle suspendido Valle tributario que termina de repente, muy por encima del cauce del valle principal. Se produce cuando éste ha sido más erosionado por un *glaciar* que el tributario. Un río en el valle suspendido se precipitará al valle principal en forma de *catarata.*

Ventisca Fuerte tormenta de viento con nieve y granizo. Con frecuencia la visibilidad es muy escasa durante ella.

Villa miseria o de emergencia Zona de viviendas precarias y de crecimiento desorganizado que se agrupan alrededor de muchas ciudades (ver también: *Favela*).

Viticultura Cultivo de vid para vinificación.

Volcán Abertura o agujero en la *corteza terrestre* por donde emerge roca fundida, *magma.* Suelen ser cónicos, pero también pueden consistir en una grieta en la superficie terrestre o un orificio en una montaña. El *magma* va acompañado de otros materiales, como gases, vapor y fragmentos de roca o *lapilli.* Los volcanes suelen producirse en los márgenes destructivos o constructivos de las *placas tectónicas.*

Volcán compuesto También conocido como volcán de estratos. El cono volcánico está formado de depósitos alternativos de *lava* y *lapilli.*

Volcán de punto caliente El que se forma en el centro de una *placa tectónica,* en lugar de en el borde, como es más común. Su origen es un *punto caliente* de la *corteza terrestre.*

Y

Yeso Mineral blando *compuesto* (sulfato de calcio hidratado). Se usa como base de muchos tipos de argamasa.

Yute Fibra vegetal utilizada para hacer cuerdas, sacos y esteras.

Z

Zona de subducción Región donde al chocar dos *placas tectónicas* una es impulsada debajo de la otra. El caso más típico es el de una placa oceánica densa que se desliza debajo de una placa continental más ligera y se funden por el calor de la *astenosfera.* Por lo que también se la denomina margen destructivo. *(Véase Tectónica de placas).* Estas zonas se caracterizan por *terremotos, volcanes, orogénesis* y el desarrollo de fosas oceánicas y *arcos de islas.*

TÉRMINOS GEOGRÁFICOS

ESTE GLOSARIO es un compendio de todos los términos geográficos que aparecen en los mapas y en las principales entradas del índice de topónimos.

Leyenda

Término *Lengua* Significado

A

Å *Danés, noruego*, Río
Āb *Persa*, Río
Açude *Portugués*, Embalse
Adrar *Beréber*, Montes
Agía, Ágios *Griego*, Santo
Air *Indonesio*, Río
Ákra *Griego*, Cabo, punta
Alt- *Alemán*, Viejo
Älve(en) *Sueco*, Río
-ån *Sueco*, Río
'Aqabat *Árabe*, Paso
Aru *Tamil*, Río
Augstiene *Letón*, Meseta
Aukštuma *Lituano*, Meseta
Aust- *Noruego*, Oriental
Avtonomnyy Okrug *Ruso*, Distrito autónomo
Āw *Kurdo*, Río
'Ayn *Árabe*, Manantial, pozo
'Ayoûn *Árabe*, Pozos

B

Baelt *Danés*, Estrecho
Baḥr *Árabe*, Río
Baḥrat *Árabe*, Embalse, lago
Bandao *Chino*, Península
Banjaran *Malayo*, Cordillera
Baraji *Turco*, Presa, embalse
Barragem *Portugués*, Embalse
Batang *Malayo*, Arroyo
Bayou *Francés*, Brazo de río, ensenada
Beach *Inglés*, Playa
Beinn, Ben *Gaélico*, Monte, pico
-berg *Afrikaans, noruego*, Monte
Besar *Indonesio, malayo*, Grande
Big *Inglés*,Grande
Birkat, Birket *Árabe*, Lago, pozo,
Black *Inglés*, Negro
Bluff *Inglés*, Acantilado, farallón
Boğazi *Turco*, Canal, estrecho
Boka *Serbocroata*, Bahía
Bol'sh-aya, -iye, -oy, -oye *Ruso*, Grande
Botigh(i) *Uzbeko*, Depresión
-bre(en) *Noruego*, Glaciar
Bredning *Danés*, Bahía
Bucht *Alemán*, Bahía
Bugt(en) *Danés*, Bahía
Buḥayrat *Árabe*, Lago, embalse
Buḥeiret *Árabe*, Lago
Bukit *Malayo*, Monte
-bukta *Noruego*, Bahía
bukten *Sueco*, Bahía
Bulag *Mongol*, Manantial
Bulak *Uigur*, Manantial
Burnu *Turco*, Cabo, punta
Buuraha *Somalí*, Montes

C

Caka *Tibetano*, Lago salado
Cap *Catalán, francés* Cabo
Cay *Inglés*, Cayo, islote
Cay(i) *Turco*, Río, arroyo
Chaîne *Francés*, Cordillera
Channel *Inglés*, Canal, estrecho
Chapada *Portugués*, Colinas, meseta
Chau *Cantonés*, Isla
Chāy *Turco*, Río
Chhâk *Camboyano*, Bahía
Chhu *Tibetano*, Río
-chŏsuji *Coreano*, Embalse
Chott *Árabe*, Lago salado, pantano salado
Chŭli *Uzbekoad*, Prera, estepa
Ch'ŭun-tao *Chino*, Archipiélago
Chuŏr Phnum *Camboyano*, Montes
City *Inglés*, Ciudad
Col *Francés*, Collado, paso
Creek *Inglés*, Arroyo
Crête *Francés*, Cresta, pico
Co *Tibetano*, Lago
Colline(s) *Francés*, Colina(s)
Côte *Francés*, Costa, cresta, cuesta
Coxilha *Portugués*, Cuchilla, sierra

D

Daban *Mongol, uigur*, Paso
Dağ(i) *Azerí, turco*, Monte
Dağlari *Azerí, turco*, Cordillera
-dake *Japonés*, Pico
Dale *Inglés*, Valle
-dal(en) *Noruego, sueco*, Valle
Danau *Indonesio*, Lago
Dao *Chino*, Isla
Đao *Vietnamita*, Isla
Daryā *Persa*, Río
Daryācheh *Persa*, Lago
Dasht *Persa*, Desierto
Dawḥat *Árabe*, Bahía
Dere *Turco*, Arroyo
Dili *Azerí*, Barra
-do *Coreano*, Isla
Dome *Inglés*, Domo
Dooxo *Somalí*, Valle
Down *Inglés*, Colina
Düzü *Azerí*, Estepa
-dwīp *Bengalí*, Isla

E

East *Inglés*, Este
Eastern *Inglés*, Oriental
Erg *Árabe*, Desierto de dunas
Estany *Catalán*, Lago, estanque
Étang *Francés*, Laguna, estanque
-ey *Islandés*, Isla
Ezero *Búlgaro, macedonio*, Lago
Ezers *Letón*, Lago

F

Fall *Inglés*, Catarata, cascada
Feng *Chino*, Pico
Firth *Inglés*, Estuario, fiordo
Fjord *Danés*, Fiordo
-fjord(en) *Danés, noruego, sueco*, Fiordo
-fjördhur *Islandés, feroés*, Fiordo
Flat *Inglés*, Llanura, planicie
Fleuve *Francés*, Río
Fliegu *Maltés*, Canal
-fljór *Islandés*, Río
-flói *Islandés*, Bahía
Forêt *Francés*, Bosque
Forland *Noruego*, Isla costera

G

-gan *Japonés*, Roca, peñón
-gang *Coreano*, Río
Ganga *Hindi, nepalí, cingalés*, Río
Gaoyuan *Chino*, Meseta
Garagumy *Turkmeno*, Desierto
-gawa *Japonés*, Río
Gebel *Árabe*, Monte, pico
-gebirge *Alemán*, Cordillera
Ghadīr *Árabe*, Pozo
Ghubbat *Árabe*, Bahía
Gjiri *Albanés*, Bahía
Gol *Mongol*, Río
Göl(ü) *Turco*, Lago
Golyam, -a *Búlgaro*, Grande
Gora *Ruso, serbocroata*, Monte
Góra *Polaco*, Monte
Gory *Ruso*, Monte
Grand(e) *Francés*, Gran, grande
Great *Inglés*, Gran, grande
Gryada *Ruso*, Cordillera
Guba *Ruso*, Bahía
-gundo *Coreano*, Archipiélago
Gunung *Malayo*, Monte

H

Ḥadd *Árabe*, Barra
-haehyop *Coreano*, Estrecho
Haff *Alemán*, Laguna
Hai *Chino*, Bahía, lago, mar
Haixia *Chino*, Estrecho
Hamada *Árabe*, Desierto de piedra
Ḥammādat *Árabe*, Meseta
Hāmūn *Persa*, Lago salado
-hanto *Japonés*, Península
Har, Haré *Hebreo*, Monte
Harbor(our) *Inglés*, Puerto natural
Ḥarrat *Árabe*, Desierto de lava
Haven *Holandés, inglés*, Puerto
Hav(et) *Danés, sueco*, Mar
Hawr *Árabe*, Lago
Hāyk' *Amhárico*, Lago
He *Chino*, Río
Heide *Alemán*, Landas
-hegység *Húngaro*, Cordillera
Helodrano *Malgache*, Bahía
Higashi- *Japonés*, Este, oriental
Hill *Inglés*, Colina
Ḥiṣā' *Árabe*, Pozo
Hka *Birmano*, Río
-ho *Coreano*, Lago
Hô *Coreano*, Embalse
Höhe *Alemán*, Altura
Ḥolot *Hebreo*, Dunas
Hora *Bielorruso, checo*, Monte
Hrada *Bielorruso*, Monte, cordillera
Hsi *Chino*, Río
Hu *Chino*, Lago
Huk *Danés*, Punta

I

Idhan *Árabe, beréber*, Desierto de dunas
Île(s) *Francés*, Isla(s)
Ilha(s) *Portugués*, Isla(s)
Ilhéu(s) *Portugués*, Islote(s)
Illa *Catalán, gallego*, Isla
Imeni *Ruso*, En nombre de
Inish- *Gaélico*, Isla
Inlet *Inglés*, Estuario, ensenada
Insel(n) *Alemán*, Isla(s)
Irmağı, Irmak *Turco*, Río
Island *Inglés*, Isla

J

Jabal *Árabe*, Monte
Jāl *Árabe*, Cordillera
-järv *Estonio*, Lago
-järvi *Finés*, Lago
Jazā'ir *Árabe*, Islas
Jazīrat *Árabe*, Isla
Jazīreh *Persa*, Isla
Jebel *Árabe*, Monte(s)
Jezero *Serbocroata*, Lago
Jezioro *Polaco*, Lago
Jiang *Chino*, Río
-jima *Japonés*, Isla
Jižní *Checo*, Meridional
-jõgi *Estonio*, Río
-joki *Finés*, Río
-jökull *Islandés*, Glaciar
Jūn *Árabe*, Bahía
Juzur *Árabe*, Islas

K

-kaise *Lapón*, Monte
Kaikyo *Japonés*, Estrecho
Kali *Nepalí*, Río
Kalnas *Lituano*, Monte
Kalns *Letón*, Monte
Kang *Chino*, Puerto natural
Kangri *Tibetano*, Monte(s)
Kapp *Noruego*, Cabo
Kaôh *Camboyano*, Isla
Káto *Griego*, Inferior, debajo
Kavīr *Persa*, Desierto salado
K'edi *Georgiano*, Cordillera
Kediet *Árabe*, Monte
Kepi *Albanés*, Cabo
Kepulauan *Indonesio, malayo*, Archipiélago
Key(s) *Inglés*, Cayo(s), islote(s)
Khabrat *Árabe*, Pozo, estanque
Khalīg, Khalīj *Árabe*, Golfo
Khawr *Árabe*, Estuario, ensenada
Khola *Nepalí*, Río
Klein *Alemán, holandés*, Pequeño
Knob *Inglés*, Cerro, colina
Ko *Tai*, Isla
-ko *Japonés*, Lago
-kopf *Alemán*, Pico
Körfäzi *Azerí*, Bahía, golfo
Körfezi *Turco*, Bahía, golfo
Kõrgustik *Estonio*, Meseta, tierras altas
Kosa *Ruso, ucraniano*, Barra
Koshi *Nepalí*, Río
Kou *Chino*, Desembocadura
Kowtal *Persa*, Paso
Kray *Ruso*, Región, territorio
Kryazh *Ruso*, Cordillera
Kuduk *Uigur*, Pozo
Kūh(hā) *Persa*, Monte(s)
-kul' *Ruso*, Lago
-kundo *Coreano*, Archipiélago
Kŭl(i) *Tayik, uzbeko*, Lago
-kysten *Noruego*, Costa
Kyun *Birmano*, Isla

L

Laaq *Somalí*, Curso de agua
Lacul *Rumano*, Lago
Lagh *Somalí*, Corriente
Lagoa *Portugués*, Laguna
Laht *Estonio*, Bahía
Lake *Inglés*, Lago
Laut *Indonesio*, Mar
Lembalemba *Malgache*, Meseta
Lerr *Armenio*, Monte
Lerrnashght'a *Armenio*, Cordillera
Les *Checo*, Bosque
Lich *Armenio*, Lago
Liehtao *Chino*, Archipiélago
Límni *Griego*, Lago
Liqeni *Albanés*, Lago
Ling *Chino*, Cordillera
Little *Inglés*, Pequeño
Loch *Gaélico*, Lago, bahía
Lough *Gaélico*, Bahía, lago
Lumi *Albanés*, Río
Lyman *Ucraniano*, Estuario

M

Madīnat *Árabe*, Ciudad, población
Mae Nam *Tai*, Río
-mägi *Estonio*, Colina
Maja *Albanés*, Monte
Mal *Albanés*, Montes
Mal-aya, -oye, -yy, *Ruso*, Pequeño
-man, *Coreano*, Bahía
Marios *Lituano*, Lago
Massif *Francés*, Macizo
Meer *Alemán*, Lago
-meer *Holandés*, Lago
Melkosopochnik *Ruso*, Llanura
-meri *Estonio*, Mar
Mifraz *Hebreo*, Bahía
Minami- *Japonés*, Sur, meridional
-misaki *Japonés*, Cabo, punta
Monkhafad *Árabe*, Depresión
Montagne(s) *Francés*, Montaña(s)
Mont(s) *Francés*, Monte(s)
Moor *Alemán, inglés* Región pantanosa
Mori *Japonés*, Bosque
Mörön *Mongol*, Río
Mount *Inglés*, Monte
Mountain(s) *Inglés*, Monte(s)
Mull *Gaélico*, Promontorio, cabo

N

-nada *Japonés*, Mar, golfo
Nagor'ye *Ruso*, Meseta
Naḥal *Hebreo*, Río
Nahr *Árabe*, Río
Nam *Laosiano*, Río
Namakzār *Persa*, Desierto salino
Né-a, -on, -os *Griego*, Nuevo
Nedre- *Noruego*, Inferior
-neem *Estonio*, Cabo, punta
Nehri *Turco*, Río
-nes *Noruego*, Cabo, punta
New *Inglés*, Nuevo
Nieder- *Alemán*, Bajo, inferior
Nishi- *Japonés*, Oeste, occidental
-nísi *Griego*, Isla
Nisoi *Griego*, Islas
Nizhn-eye, -iy, -iye, -yaya *Ruso*, Bajo, inferior
Nizmennost' *Ruso*, Llanura
Nord *Danés, francés,alemán*, Norte
North *Inglés*, Norte
Northern *Inglés*, Septentrional
Nos *Búlgaro*, Punta, barra
Nosy *Malgache*, Isla
Nov-a, -i, *Búlgaro, serbocroata*, Nuevo
Nov-aya, -o, -oye, -yy, -yye *Ruso*, Nuevo
Now-a, -e, -y *Polaco*, Nuevo
Nur *Mongol*, Lago
Nuruu *Mongol*, Montes
Nuur *Mongol*, Lago
Nyzovyna *Ucraniano*, Llanura

O

-ø *Danés*, Isla
Ober- *Alemán*, Alto, superior
Oblast' *Ruso*, Provincia
Old *Inglés*, Viejo
Órmos *Griego*, Bahía
Orol(i) *Uzbeko*, Isla
Ort *Alemán*, Lugar, pueblo
Øster- *Noruego*, Oriental
Ostrov(a) *Ruso*, Isla(s)
Otok *Serbocroata*, Isla
Ouadi Árabe, Uadi
Oued *Árabe*, Uadi
-oy *Feroe*, Isla
-øy(a) *Noruego*, Isla
Oya *Cingalés*, Río
Ozero *Ruso, ucraniano*, Lago

P

Peak *Inglés*, Pico
Pegunungan *Indonesio, malayo*, Cordillera
Pendi *Chino*, Cuenca
Pertuis *Francés*, Estrecho
Peski *Ruso*, Desierto de arena
Phanom *Tai*, Monte
Phou *Laosiano*, Monte
Pi *Chino*, Punta
Pic *Catalán, francés*, Pico
-piggen *Noruego*, Pico
Pik *Ruso*, Pico
Pivostriv, *Ucraniano*, Península
Planalto *Portugués*, Meseta
Planina, Planini *Búlgaro, macedonio, serbocroata*, Cordillera
Plato *Ruso*, Meseta
Plomb *Francés*, Montaña
Ploskogor'ye *Ruso*, Meseta
Poluostrov *Ruso*, Península
Point *Inglés*, Punta
Pointe *Francés*, Punta, cabo
Ponta *Portugués*, Punta, cabo
Porthmós *Griego*, Estrecho
Pótamos *Griego*, Río
Prokhod *Búlgaro*, Paso
Proliv *Ruso*, Estrecho
Pulau *Indonesio, malayo*, Isla
Pulu *Malayo*, Isla
Pushcha *Bielorruso*, Bosque
Puszcza *Polaco*, Bosque
Puy *Francés*, Monte

Q

Qā' *Árabe*, Depresión, salar
Qalamat *Árabe*, Pozo
Qatorkŭh(i) *Tayik*, Monte
Qiuling *Chino*, Colinas
Qolleh *Persa*, Monte
Qu *Tibetano*, Arroyo
Quan *Chino*, Pozo
Qulla(i) *Tayiko*, Pico
Qundao *Chino*, Archipiélago

R

Raas *Somalí*, Cabo, punta
-rags *Letón*, Cabo, punta
Ramlat *Árabe*, Dunas
Ra's *Árabe*, Cabo, punta
Ravnina *Búlgaro, ruso*, Llanura
Récif *Francés*, Arrecife
Recife *Portugués*, Arrecife
Reef *Inglés*, Arrecife
Reka *Búlgaro*, Río
Reservoir *Inglés*, Embalse
Reshteh *Persa*, Cordillera
Respublika *Ruso*, República, división administrativa de primer orden
Respublika(si) *Uzbeko*, República, división administr. de primer orden
-retsugan *Japonés*, Cadena de escollos
-retto *Japonés*, Cadena de islas
Riban' *Malgache*, Montes
Ridge *Inglés*, Cordillera, dorsal
Rift *Inglés*, Fosa tectónica
Riu *Catalán*, Río
River *Inglés*, Río
Rivier *Holandés*, Río
Rivière *Francés*, Río
Rowd *Pashto*, Río
Rt *Serbocroata*, Punta
Rūd *Persa*, Río
Rūdkhāneh *Persa*, Río
Rudohorie *Eslovaco*, Montes
Ruisseau *Francés*, Arroyo

S

-saar *Estonio*, Isla
-saari *Finés*, Isla
Sabkhat *Árabe*, Salar, lago salado
Sāgar(a) *Hindi*, Lago, embalse
Ṣaḥrā' *Árabe*, Desierto
Saint, *Francés, inglés*, Santo
Salt *Inglés*, Sal, salado
Samudra *Cingalés*, Embalse
-san *Japonés, coreano*, Monte
-sanchi *Japonés*, Montes
-sandur *Islandés*, Playa
Sankt *Alemán, sueco*, Santo
-sanmaek *Coreano*, Cordillera
-sanmyaku *Japonés*, Cordillera
São *Portugués*, Santo
Sarīr *Árabe*, Desierto
Sebkha, Sebkhet *Árabe*, Depresión, salar
Sedlo *Checo*, Paso
See *Alemán*, Lago
Selatan *Indonesio*, Meridional
Selat *Indonesio*, Estrecho
-selkä *Finés*, Sierra, monte, ría
Selseleh *Persa*, Cordillera
Sen *Japonés*, Monte
Serra *Catalán, Portugués*, Sierra
-seto *Japonés*, Canal, estrecho
Sever-naya, -noye, -nyy, -o *Ruso*, Septentrional
Sha'īb *Árabe*, Torrente
Shākh *Kurdo*, Monte
Shamo *Chino*, Desierto
Shan *Chino*, Monte(s)
Shankou *Chino*, Paso
Shanmo *Chino*, Cordillera
Shaṭṭ *Árabe*, Río grande
Shet' *Amhárico*, Río
Shi *Chino*, Municipio
-shima *Japonés*, Isla
Shiqqat *Árabe*, Depresión
Shire *Inglés*, Condado
-shoto *Japonés*, Archipiélago
Shuiku *Chino*, Embalse
Shŭrkhog(i) *Uzbeko*, Marisma
Sint *Holandés*, Santo
Sink *Inglés*, Depresión
-sjø(en) *Noruego*, Lago
-sjön *Sueco*, Lago
Solonchak *Ruso*, Lago salado
Solonchakovyye Vpadiny *Ruso*, Cuenca salina, humedales
Sơn *Vietnamita*, Monte
Sông *Vietnamita*, Río
Sør- *Noruego*, Meridional
Sound *Inglés*, Estrecho, canal, golfo
South *Inglés*, Sur
Southern *Inglés*, Meridional
-spitze *Alemán*, Pico
Spring *Inglés*, Manantial
Star-á, -é *Checo*, Viejo
Star-aya, -oye, -yy, -yye *Ruso*, Viejo
Stenó *Griego*, Estrecho
Step' *Ruso*, Estepa
Štít *Eslovaco*, Pico
Stĕng *Camboyano*, Río
Stolovaya Strana *Ruso*, Meseta
Strait *Inglés*, Estrecho
Stredné *Eslovaco*, Central
Střední *Checo*, Central
Su Anbari *Azerí*, Embalse
Sund *Sueco*, Estrecho, canal
Sungai *Indonesio, malayo*, Río
Suu *Turco*, Río

T

Take *Japonés*, Pico
Tal *Mongol*, Llanura
Tangorombohitr' *Malgache*, Macizo
Tandavan' *Malgache*, Cordillera
Tanjung *Indonesio,malayo*, Cabo, punta
Tao *Chino*, Isla
Ṭaraq *Árabe*, Colinas
Tassili *Beréber*, Meseta
Tau *Ruso*, Monte(s)
Taungdan *Birmano*, Cordillera
Techníti Límni *Griego*, Embalse
Tekojärvi *Finés*, Embalse
Teluk *Indonesio, malayo*, Bahía
Tengah *Indonesio*, Medio, central
Ténéré *Beréber*, Llanura arenosa
Terara *Amhárico*, Monte
Timur *Indonesio*, Oriental
-tind(an) *Noruego*, Pico
Tizma(si) *Uzbeko*, Cordillera
-tō *Japonés*, Isla
Tog *Somalí*, Valle
-tōge *Japonés*, Paso
Togh(i) *Uzbeko*, Monte
Tônlé *Camboyano*, Lago
Top *Holandés*, Pico
Town *Inglés*, Población, ciudad
-tunturi *Finés*, Monte
Ṭurāq *Árabe*, Colinas
Tur'at *Árabe*, Canal

U

Udde(n) *Sueco*, Cabo, punta
'Uqlat *Árabe*, Pozo
Utara *Indonesio*, Septentrional
Uul *Mongol*, Montes

V

Väin *Estonio*, Estrecho
Vallée *Francés*, Valle
Valley *Inglés*, Valle
-vatn *Islandés, noruego*, Lago
-vatnet *Noruego*, Lago
Velayat *Turkmeno*, Provincia
Velikii *Ruso*, Grande
-vesi *Finés*, Lago
Vestre- *Noruego*, Occidental
-vidda *Noruego*, Meseta
-vík *Islandés*, Bahía
-viken *Sueco*, Bahía, estuario
Vinh *Vietnamita*, Bahía
Víztárloló *Húngaro*, Embalse
Vodaskhovishcha *Bielorruso*, Embalse
Vodokhranilishche *Ruso*, Embalse
Vodoskhovyshche *Ucraniano*, Embalse
Vostochn-o, yy *Ruso*, Oriental
Vozvyshennost' *Ruso*, Meseta, alturas
Vozyera *Bielorruso*, Lago
Vpadina *Ruso*, Depresión
Vrchovina *Checo*, Montes
Vrha *Macedonio*, Pico
Vychodné *Eslovaco*, Oriental
Vysochyna *Ucraniano*, Meseta, alturas
Vysočina *Checo*, Meseta

W

Waadi *Somalí*, Uadi
Wādī *Árabe*, Uadi
Wāḥat, Wâhat *Árabe*, Oasis
Wald *Alemán*, Bosque, selva
Wan *Chino*, Bahía
Wash *Inglés*, Río estacional
Way *Indonesio*, Río
Webi *Somalí*, Río
Wenz *Amhárico*, Río
West *Inglés*, Oeste
Western *Inglés*, Occidental
Wiloyat(i) *Uzbeko*, Provincia
Wyżyna *Polaco*, Meseta
Wzgórza *Polaco*, Alturas
Wzvyshsha *Bielorruso*, Alturas

X

Xé *Laosiano*, Río
Xi *Chino*, Arroyo

Y

-yama *Japonés*, Monte
Yanchi *Chino*, Lago salado
Yang *Chino*, Bahía
Yanhu *Chino*, Lago salado
Yarımadası *Azerí, turco*, Península
Yaylası *Turco*, Meseta
Yébel *Árabe*, Monte
Yazovir *Búlgaro*, Embalse
Yome *Birmano*, Montes
Ytre- *Noruego*, Exterior
Yü *Chino*, Isla
Yunhe *Chino*, Canal
Yuzhn-o, -yy *Ruso*, Meridional

Z

-zaki *Japonés*, Cabo, punta
Zaliv *Búlgaro, ruso*, Bahía
-zan *Japonés*, Monte
Zangbo *Tibetano*, Río
Zapadn-aya, -o, -yy *Ruso*, Occidental
Západné *Eslovaco*, Occidental
Západní *Checo*, Occidental
Zatoka *Polaco, ucraniano*, Bahía
-zee *Holandés*, Mar
Zemlya *Ruso*, Tierra, país
Zizhiqu *Chino*, Región autónoma

Indice

Glosario de abreviaturas

Este glosario es una guía para entender las abreviaturas usadas en el Atlas y en el Índice.

A

abrev. abreviatura
Afr. Afrikaans
Alb. Albanés
Alem. Alemán
Amh. Amhárico
ant. antiguo
antr. anteriormente
a.C. antes de Cristo
aprox. aproximadamente
Ar. Árabe
Arm. Armenio
ASEAN Asociación de Naciones del Sudeste de Asia
Aus. Austríaco
Aust. Australiano
Az. Azerí
Azerb. Azerbaiyán

B

Biel. Bielorruso
Ben. Bengalí
Ber. Beréber
B-H Bosnia-Herzegovina
Bir. Birmano
bn billón
BP British Petroleum
Bret. Bretón
Brit. Británico
Bul. Búlgaro

C

C centro
C. Cabo
°C grados centígrados
Cam. Camboyano
Cant. Cantonés
Cast. Castellano
Cat. Catalán
CE *ver* UE
CEE *ver* UE
CEEAC Comunidad Económica de los Estados de África Central
CEI Comunidad de Estados Independientes
Ch. Checo
Chin. Chino
Cin. Cingalés
cm centimetro(s)
Cor. Coreano
Cro. Croata

D

Dan. Danés
d.C. después de Cristo
Dem. Democrática
Div. Divehi

E

E Este
EAU Emiratos Árabes Unidos
ECOWAS Comunidad Ecónomica de los Estados del África Occidental
EEUU Estados Unidos de América
EH Energía hidroeléctrica
Eslvc. Eslovaco
Esln. Esloveno
Emb. Embalse
Esp. Español
Estrs. Estrechos
est estimación
Est. Estonio
Et. Etíope
EURO Unidad monetaria europea

F

°F grados Fahrenheit
Fed. Rusa Federación Rusa
Fer. Feroés
Fiy. Fiyiano o fidjiano
Fin. Finés
Fr. Francés
Fris. Frisón
ft pie/pies
Flam. Flamenco

G

g gramo(s)
Gael. Gaélico
Gal. Galés
Gall. Gallego
Geor. Georgiano
Gri Griego
Guj. Gujarati

H

Heb. Hebreo
Hin. Hindi
hist. histórico
Hol. Holanda
Húng. Húngaro
Haw. Hawaiano

I

I. Isla
in pulgada (s)
In. Inuit (Esquimal)
Ind. Indonesio
Ing. Inglés
Intl Internacional
Ir. Irlandés
Is Islas
Isl. Islandés
It. Italiano
Iran. Iraní

J

Jap. Japonés

K

Kaz. Kazako
kg kilogramo(s)
Kir. Kirguiz
km kilómetro(s)
km² Kilómetro cuadrado
Kurd. Kurdo

L

L. Lago
ALADI Asociación Latinoamericana de Integración
Lao. Laosiano
Lap. Lapón
Lat. Latin
Let. Letón
Liech. Liechtenstein
Lit. Lituano
Lux. Luxemburgo

M

m millón/metro(s)
Mac. Macedonio
Maced. Macedonia
Mal. Malayo
Malg. Malgache
Malt. Maltés
MCC Mercado Común Centroamericano
Mex. Mexicano
mi. milla(s)
Mold. Moldavo
Mong. Mongol
Mt. Monte
Mts Montes

N

N norte
NAFTA Acuerdo de Libre Comercio de América del Norte
Nep. Nepalí
Nic. Nicaragüense
Nor. Noruego
NZ Nueva Zelanda

O

O oeste
Of. Oficial
ONU Organización de las Naciones Unidas

P

Pak. Paquiistaní
Pash. Pashto
PB Países Bajos
PBI Producto Bruto Interno
Per. Persa
PNB Producto Nacional Bruto
PNG Papúa Nueva Guinea
Pol. Polaco
Poli. Polinesio
Port. Portugués

R

Rep. República
RC República Centroafricana
Rep. Ch. República Checa
Rep. Dom. República Dominicana
Rom. Romanche
RSSA República socialista soviética autónoma
RU Reino Unido
Rum. Rumano
Rus. Ruso

S

S sur
SADC Comunidad para el Desarrollo de África del Sur
Scr. Serbocroata
Serb. Serbio
SME Sistema Monetario Europeo
Som. Somalí
St./S. Santo/San
Swa. Swahili
Sudan. Sudanés
Sue. Sueco
Suiz. Suiza

T

Tay. Tayiko
Tai. Tailandia
Tib. Tibetano
Turc. Turco
Tun. Tunecino
Turkm. Turkmeno

U

Ucr. Ucraniano
UE Unión Europea (antes Comunidad Europea [CE], Comunidad Económica Europea [CEE])
Uig. Uigur
Urd. Urdu
URSS Unión de Repúblicas Socialistas Soviéticas
Uzb. Uzbeco

V

var. variante
Vasc. Vasco
Vdkhr. Vodokhranilishche (Embalse en ruso)
Vdskh. Vodoskhovyshche (Embalse en ucraniano)
Viet. Vietnamita

Y

Yug. Yugoslavia
Yugo. Yugoslavo

X

Xh. Xhosa

Este índice recoge todos los nombres de poblaciones, accidentes geográficos y divisiones administrativas que aparecen en los mapas regionales y continentales del atlas. Cada topónimo va precedido de una coordenada de localización referida al mapa de mayor escala en el que aparece.
Se da preferencia de entrada a los nombres usados comúnmente en español, con el nombre original a continuación; por ejemplo, Florencia ***it.*** Firenze.
Todos los nombres de los Estados aparecen en la forma comúnmente usada en español. Siempre que ha sido posible, y con el fin de hacer más accesible la lectura de los mapas, se han traducido las definiciones de los accidentes geográficos (cabo, cordillera, lago, etcétera).

A

A Yun Pa *ver* Cheo Reo
Aa *ver* Gauja
Aabenraa *ver* Åbenrå
Aabybro *ver* Åbybro
Aaiún *ver* Laâyoune
Aakirkeby *ver* Åkirkeby
Aalborg *ver* Ålborg
Aalborg Bugt *ver* Ålborg Bugt
319 *J21* **Aalen** Baden-Württemberg, S Alemania
Aalestrup *ver* Ålestrup
310 *I11* **Aalsmeer** Holanda Septentrional, C Países Bajos
311 *F18* **Aalst** *Fr.* Alost. Flandes Oriental, C Bélgica
311 *K18* **Aalst** Brabante del Norte, S Países Bajos
310 *O12* **Aalten** Gelderland, E Países Bajos
311 *D17* **Aalter** Flandes Oriental, NO Bélgica
Aanaar *ver* Inari
Aanaarjävri *ver* Inarijärvi
296 *M17* **Äänekoski** Keski-Suomi, C Finlandia
418 *H7* **Aanjar** *var.* 'Anjar. C Líbano
279 *G21* **Aansluit** Northern Cape, N Rep. de Sudáfrica
Aar *ver* Aare
342 *F7* **Aarau** Aargau, N Suiza
342 *D8* **Aarberg** Berna, O Suiza
311 *D16* **Aardenburg** Zelanda, SO Países Bajos
342 *D8* **Aare** *var.* Aar. *río* O Suiza
342 *F7* **Aargau** *Fr.* Argovie. *cantón* N Suiza
Aarhus *ver* Århus
Aarlen *ver* Arlon
Aars *ver* Års
311 *I17* **Aarschot** Brabante flamenco, C Bélgica
Aassi, Nahr el *ver* Orontes
Aat *ver* Ath
431 *P9* **Āb Anbār-e Kān Sorkh** Yazd, C Irán
431 *Q13* **Āb Bārīk** Fārs, S Irán
430 *M5* **Āb Garm** Zanjān, NO Irán
431 *N6* **Āb Shīrīn** Eṣfahān, C Irán
486 *G7* **Aba** *ant.* Ngawa. Sichuan, C China
259 *V17* **Aba** Abia, S Nigeria
267 *P16* **Aba** Haut-Zaïre, NE República Democrática del Congo
426 *J6* **Abā al Qazāz, Bi'r** *pozo* NO Arabia Saudita
Abā as Su'ūd *ver* Najrān
187 *G14* **Abacaxis** *río* NO Brasil
Abaco, Isla *ver* Gran Abaco/Pequeña Abaco
Abaco, Isla *ver* Gran Abaco, N Bahamas
430 *K10* **Ābādān** Khūzestān, SO Irán
431 *O10* **Ābādeh** Fārs, C Irán
254 *H8* **Abadla** O Argelia
187 *M20* **Abaeté** Minas Gerais, SE Brasil
491 *Q10* **Abag Qi** *var.* Xin Hot. Nei Mongol Zizhiqu, N China
198 *P7* **Abaí** Caazapá, S Paraguay
555 *O2* **Abaiang** *var.* Apia; *ant.* Isla Charlotte. *atolón* Tungaru, O Kiribati
Abaj *ver* Abay
259 *U15* **Abaji** Federal Capital District, C Nigeria
135 *O7* **Abajo, Pico** *monte* Utah, O EEUU
259 *V16* **Abakaliki** Enugu, S Nigeria
378 *L16* **Abakan** Respublika Jakasiya, S Federación Rusa
378 *L16* **Abakan** *río* S Federación Rusa
259 *S11* **Abala** Tillabéri, SO Níger
259 *U11* **Abalak** Tahoua, C Níger
371 *N14* **Abalyanka** *Rus.* Obolyanka. *río* N Bielorrusia
378 *M15* **Aban** Krasnoyarskiy Kray, S Federación Rusa
179 *G16* **Abancay** Apurímac, SE Perú
554 *H2* **Abaokoro** *atolón* Tungaru, O Kiribati
Abariringa *ver* Kanton
431 *P10* **Abarkū** Yazd, C Irán
499 *V3* **Abashiri** *var.* Abasiri. Hokkaidō, NE Japón
499 *V3* **Abashiri** *lago* Hokkaidō, NE Japón
V4 *Q6* **Abashiri-gawa** *río* Hokkaidō, NE Japón
Abasiri *ver* Abashiri
147 *P10* **Abasolo** Tamaulipas, C México
546 *L16* **Abau** Central, S PNG
439 *R10* **Abay** *var.* Abaj. Karaganda, C Kazajstán
Ābay Wenz *ver* Nilo Azul
275 *I15* **Ābaya Hāyk'** *Esp.* Lago Margarita, *It.* Abbaia. *lago* SO Etiopía
378 *L16* **Abaza** Respublika Jakasiya, S Federación Rusa
Abbaia *ver* Ābaya Hāyk'
335 *C18* **Abbasanta** Cerdeña, Italia, C Mar Mediterráneo
Abbatis Villa *ver* Abbeville
114 *M3* **Abbaye, Punta** *cabo* Michigan, N EEUU
Abbazia *ver* Opatija
274 *K12* **Abbe, Lago** *var.* Lago Abbé, *Amh.* Ābhē Bid Hāyk', *Som.* Abhé Bad. *lago* Yibuti/Etiopía
323 *N2* **Abbeville** *ant.* Abbatis Villa. Somme, N Francia
91 *R7* **Abbeville** Alabama, S EEUU
91 *U6* **Abbeville** Georgia, SE EEUU
90 *I9* **Abbeville** Luisiana, S EEUU
83 *P12* **Abbeville** Carolina del Sur, SE EEUU
307 *B20* **Abbeyfeale** *Ir.* Mainistir na Féile. SO Irlanda
334 *D8* **Abbiategrasso** Lombardía, NO Italia
296 *I14* **Abborrträsk** Norrbotten, N Suecia
566 *J9* **Abbot** *barrera de hielo* Antártida
46 *M17* **Abbotsford** Columbia Británica, SO Canadá
114 *K6* **Abbotsford** Wisconsin, N EEUU
451 *U5* **Abbottābād** Provincia de la Frontera del Noroeste, NO Pakistán
371 *M14* **Abchuha** *Rus.* Obchuga. Minskaya Voblasts', NO Bielorrusia
310 *I10* **Abcoude** Utrecht, C Países Bajos
419 *N2* **'Abd al 'Azīz, Yébel** *cordillera* NE Siria
427 *U17* **'Abd al Kūrī** *isla* SE Yemen
419 *Z13* **'Abd Allāh, Khawr** *bahía* Irak/Kuwait
391 *U6* **Abdulino** Orenburgskaya Oblast', O Federación Rusa
431 *S8* **Āb-e Garm va Sard** Khorāsān, E Irán
266 *J10* **Abéché** *var.* Abécher, Abeshr. Ouaddaï, SE Chad
Abécher *ver* Abéché
259 *R8* **Abeïbara** Kidal, NE Mali
331 *P5* **Abejar** Castilla y León, N España
174 *E9* **Abejorral** Antioquia, O Colombia
295 *Q2* **Abel** *isla* Tierra del Rey Carlos, E Svalbard
Abela *ver* Ávila
Abellinum *ver* Avellino
274 *I13* **Ābeltī** C Etiopía
555 *O2* **Abemama** *var.* Apamama; *ant.* Isla Roger Simpson. *atolón* Tungaru, O Kiribati
513 *Yy14* **Abemaree** *var.* Abemarre. Irian Jaya, E Indonesia
259 *O16* **Abengourou** E Costa de Marfil
300 *G24* **Åbenrå** *var.* Aabenraa, *Alem.* Apenrade. Sønderjylland, SO Dinamarca
319 *L22* **Abens** *río* SE Alemania
259 *S16* **Abeokuta** Ogun, SO Nigeria
307 *I20* **Aberaeron** SO Gales, RU
Aberbrothock *ver* Arbroath
Abercorn *ver* Mbala
107 *R6* **Abercrombie** Dakota del Norte, N EEUU
66 *K9* **Aberdeen** *lago* Territorios del Noroeste, NE Canadá
535 *T7* **Aberdeen** Nueva Gales del Sur, SE Australia
47 *T15* **Aberdeen** Saskatchewan, S Canadá
279 *H25* **Aberdeen** Eastern Cape, S Rep. de Sudáfrica
306 *L9* **Aberdeen** *ant.* Devana. NE Escocia, RU
83 *X2* **Aberdeen** Maryland, NE EEUU
91 *N3* **Aberdeen** Mississippi, S EEUU
83 *T10* **Aberdeen** Carolina del Norte, SE EEUU
107 *P8* **Aberdeen** Dakota del Sur, N EEUU
118 *F8* **Aberdeen** Washington, NO EEUU
306 *K9* **Aberdeen** *región histórica* NE Escocia, RU
306 *J10* **Aberfeldy** C Escocia, RU
307 *K21* **Abergavenny** *ant.* Gobannium. SE Gales, RU
Abergwaun *ver* Fishguard
Abermarre *ver* Abemaree
95 *N5* **Abernathy** Texas, SO EEUU
Abersee *ver* Wolfgangsee
118 *I15* **Abert** *lago* Oregón, NO EEUU
Abertawe *ver* Swansea
Aberteifi *ver* Cardigan
307 *I20* **Aberystwyth** O Gales, RU
Abeshr *ver* Abéché
334 *F10* **Abetone** Toscana, C Italia
383 *V5* **Abez'** Respublika Komi, NO Federación Rusa
427 *N12* **Abhā** 'Asīr, SO Arabia Saudita
430 *M5* **Abhar** Zanjān, NO Irán
Abhé Bad/Ābhē Bid Hāyk' *ver* Abhe, Lago
259 *V17* **Abia** *estado* SE Nigeria
419 *V9* **'Abid 'Alī** E Irak
371 *O17* **Abidavichy** *Rus.* Obidovichi. Mahilyowskaya Voblasts', E Bielorrusia
355 *L15* **Abide** Çanakkale, NO Turquía
Āb-i-Istāda *ver* Istādeh-ye Moqor, Āb-e-
259 *N17* **Abidján** S Costa de Marfil
103 *N4* **Abilene** Kansas, C EEUU
95 *Q7* **Abilene** Texas, SO EEUU
Abindonia *ver* Abingdon
307 *M21* **Abingdon** *ant.* Abindonia. S Inglaterra, RU
114 *K12* **Abingdon** Illinois, N EEUU
83 *P8* **Abingdon** Virginia, NE EEUU
Abingdon *ver* Pinta, Isla
78 *J15* **Abington** Pennsylvania, NE EEUU
390 *K14* **Abinsk** Krasnodarskiy Kray, SO Federación Rusa
135 *R9* **Abiquiu** *embalse* Nuevo México, SO EEUU
Abisinia *ver* Etiopía
295 *I10* **Abisko** Norrbotten, N Suecia
58 *G12* **Abitibi** *río* Ontario, S Canadá
58 *H12* **Abitibi** *lago* Ontario, S Canadá
274 *J10* **Ābīy Ādī** N Etiopía
370 *H6* **Abja-Paluoja** Viljandimaa, S Estonia
415 *Q8* **Abjazia** *república autónoma* NO Georgia
534 *F1* **Abminga** Australia Meridional
255 *W9* **Abnûb** C Egipto
Åbo *ver* Turku
266 *H5* **Abo, Macizo de** *cordillera* NO Chad
Åbo-Björneborg *ver* Turku-Pori
462 *G9* **Abohar** Punjab, N India
259 *O17* **Aboisso** SE Costa de Marfil
259 *R16* **Abomey** S Benín
267 *F16* **Abong Mbang** Est, SE Camerún
347 *L23* **Abony** Pest, C Hungría
Abou Kémal *ver* Abû Kamāl
Abou Simbel *ver* Abu Simbel
266 *J11* **Abou-Déïa** Salamat, SE Chad
Aboudouhour *ver* Abû aḍ Ḍuhūr
415 *T12* **Abovyan** C Armenia
503 *S11* **Abra** *río* Luzón, N Filipinas
198 *J4* **Abra Pampa** Jujuy, N Argentina
427 *P15* **Abrād, Wādī** *río estacional* O Yemen
Abraham Bay *ver* The Carlton
330 *G10* **Abrantes** *var.* Abrántes. Santarém, C Portugal
Abrashlare *ver* Brezovo
174 *G7* **Abrego** Norte de Santander, N Colombia
Abrene *ver* Pytalovo
146 *C7* **Abreojos, Punta** *cabo* O México
239 *J16* **Abrolhos, Banco de** *accidente submarino* O Océano Atlántico
371 *H19* **Abrova** *Rus.* Obrovo. Brestskaya Voblasts', SO Bielorrusia
366 *G11* **Abrud** *Alem.* Gross-Schlatten, *Hung.* Abrudbánya. Alba, SO Rumania
Abrudbánya *ver* Abrud
370 *E6* **Abruka** *isla* SO Estonia
335 *J14* **Abruzos** *región* C Italia
427 *N14* **'Abs** *var.* Sūq 'Abs. O Yemen
119 *T12* **Absaroka** *cordillera* Montana/Wyoming, NO EEUU
415 *Z11* **Abşeron Yarımadası** *Rus.* Apsheronskiy Poluostrov. *península* E Azerbaiyán
419 *X10* **Abtān** SE Irak
343 *R6* **Abtenau** Salzburgo, NO Austria
498 *E8* **Abu** Yamaguchi, Honshū, SO Japón
462 *E14* **Ābu** Rājasthān, N India
418 *I4* **Abū aḍ Ḍuhūr** *Fr.* Aboudouhour. Idlib, NO Siria
431 *P17* **Abū al Abyaḍ** *isla* C EAU
418 *K10* **Abū al Ḥuṣayn, Khabrat** *lago* N Jordania
419 *R8* **Abū al Jīr** C Irak
419 *Y12* **Abū al Khaṣīb** *var.* Abul Khasib. SE Irak
419 *U12* **Abū at Tubrah, Thaqb** *pozo* S Irak
255 *V11* **Abu Balâs** *monte* SO Egipto
431 *P16* **Abu Dhabi** *Ar.* Abū Ẓaby *var.* Abū Ẓabī. *capital de estado* (EAU) Abū Ẓaby, C EAU
419 *R8* **Abū Farūkh** C Irak
274 *C12* **Abu Gabra** Southern Darfur, O Sudán
419 *P10* **Abū Ghār, Sha'īb** *río estacional* S Irak
274 *G7* **Abu Hamed** River Nile, N Sudán
419 *O5* **Abū Ḥardān** *var.* Hajine. Dayr az Zawr, E Siria
419 *T7* **Abū Ḥassawīyah** E Irak
418 *K10* **Abū Ḥifnah, Wādī** *río estacional* N Jordania
419 *R9* **Abū Jahaf, Wādī** *curso de agua estacional* C Irak
419 *U12* **Abū Jasrah** S Irak
419 *O6* **Abū Kamāl** *Fr.* Abou Kémal. Dayr az Zawr, E Siria
418 *G10* **Abū Nuṣayr** *var.* Abu Nuseir. 'Ammān, O Jordania
Abu Nuseir *ver* Abū Nuṣayr
419 *T12* **Abū Qabr** S Irak
418 *K5* **Abū Raḥbah, Yébel** *cordillera* C Siria
419 *S5* **Abū Rajāsh** N Irak
419 *W13* **Abū Raqrāq, Ghadīr** *pozo* S Irak
462 *E14* **Ābu Road** Rājasthān, N India
274 *I6* **Abu Shagara** *cabo* NE Sudán
255 *W12* **Abu Simbel** *var.* Abou Simbel, Abū Sunbul. *monumento antiguo* S Egipto
419 *U12* **Abū Sudayrah** S Irak
419 *T10* **Abū Ṣukhayr** S Irak
Abū Sunbul *ver* Abu Simbel
274 *E9* **Abu 'Urug** Northern Kordofan, C Sudán
274 *D11* **Abu Zabad** Western Kordofan, C Sudán
Abū Ẓaby *ver* Abu Dhabi
255 *X8* **Abu Zenima** E Egipto
259 *V15* **Abuja** *capital de estado* (Nigeria) Federal Capital District, C Nigeria
178 *F12* **Abujao** *río* E Perú
512 *Q11* **Abuki, Pegunungan** *cordillera* Sulawesi, C Indonesia
499 *O9* **Abukuma-gawa** *río* Honshū, C Japón
499 *O10* **Abukuma, Montes** *cordillera* Honshū, C Japón
Abul Khasib *ver* Abū al Khaṣīb
Abula *ver* Ávila
267 *K16* **Abumombazi** *var.* Abumonbazi. Equateur, N Rep. Dem. del Congo
Abumonbazi *ver* Abumombazi
187 *D15* **Abunã** Rondônia, O Brasil
178 *K13* **Abunã** *var.* Río Abuná. *río* Bolivia/Brasil
499 *R4* **Abuta** Hokkaidō, NE Japón
543 *E18* **Abut** *cabo* Isla del Sur, NZ
274 *K12* **Ābuyē Mēda** *monte* C Etiopía
503 *U14* **Abuyog** Leyte, C Filipinas
300 *N17* **Åby** Östergötland, S Suecia
Abyaḍ, Al Baḥr al *ver* Nilo Blanco
300 *G20* **Åbybro** *var.* Aabybro. Nordjylland, N Dinamarca
274 *D13* **Abyei** Western Kordofan, S Sudán
Abyla *ver* Ávila
Abymes *ver* Abymes, Les
159 *Y6* **Abymes, Les** *var.* Abymes. Grande Terre, C Guadalupe
Açâba *ver* Assaba
174 *F11* **Acacias** Meta, C Colombia
186 *L13* **Açailandia** Maranhão, E Brasil
Acaill *ver* Isla Achill
154 *E8* **Acajutla** Sonsonate, O El Salvador
267 *D17* **Acalayong** SO Guinea Ecuatorial
147 *N13* **Acámbaro** Guanajuato, C México
174 *C6* **Acandí** Chocó, NO Colombia
146 *J11* **Acaponeta** *río* C México
146 *J11* **Acaponeta** Nayarit, C México
Acapulco *ver* Acapulco de Juárez
147 *O16* **Acapulco de Juárez** *var.* Acapulco. Guerrero, S México
175 *T13* **Acarai, Sierra** *var.* Serra Acaraí. *cordillera* Brasil/Guyana
Acaraí, Serra *ver* Acarai Sierra
186 *O13* **Acaraú** Ceará, NE Brasil
174 *J6* **Acarigua** Portuguesa, N Venezuela
154 *C6* **Acatenango** *volcán* S Guatemala
147 *Q15* **Acatlán** *var.* Acatlán de Osorio. Puebla, S México
Acatlán de Osorio *ver* Acatlán
147 *S15* **Acayucan** *var.* Acayucán. Veracruz, E México
Accho *ver* 'Akko
83 *Y5* **Accomac** Virginia, NE EEUU
259 *Q17* **Accra** *capital de estado* (Ghana) SE Ghana
307 *L17* **Accrington** NO Inglaterra, RU
195 *B19* **Acebal** Santa Fe, C Argentina
510 *Ee4* **Aceh** *of.* Daerah Istimewa Aceh, *var.* Acheen, Achin, Atchin, Atjeh. *distrito autónomo* NO Indonesia
335 *M18* **Acerenza** Basilicata, S Italia
335 *K17* **Acerra** *ant.* Acerrae. Campania, S Italia
Acerrae *ver* Acerra
Ach'asar Lerr *ver* Achkasar
179 *J17* **Achacachi** La Paz, O Bolivia
174 *K7* **Achaguas** Apure, C Venezuela
466 *H12* **Achalpur** *ant.* Elichpur, Ellichpur. Mahārāshtra, C India
195 *F18* **Achar** Tacuarembó, C Uruguay
355 *H19* **Acharnés** *var.* Aharnes; *ant.* Akharnaí. Ática, C Grecia
Acheen *ver* Aceh
311 *K16* **Achel** Limburgo, NE Bélgica

355 D16 **Achelóos** *var.* Akhelóös, Aspropótamos; *ant.* Achelous. *río* O Grecia
Achelous *ver* Achelóos
491 W8 **Acheng** Heilongjiang, NE China
343 N6 **Achenkirch** Tirol, O Austria
343 N7 **Achen** *lago* O Austria
319 L24 **Achenpass** *paso* Austria/Alemania
319 F22 **Achern** Baden-Württemberg, SO Alemania
355 C16 **Acherón** *río* O Grecia
259 W11 **Achétinamou** *río* S Níger
462 J12 **Achhnera** Uttar Pradesh, N India
154 C7 **Achiguate** *río* S Guatemala
307 A16 **Achill** *Ir.* Ceann Acla. *cabo* O Irlanda
307 A16 **Achill** *Ir.* Acaill. *isla* O Irlanda
318 H11 **Achim** Baja Sajonia, NO Alemania
451 S5 **Achīn** Nangarhār, E Afganistán
Achin *ver* Aceh
378 L15 **Achinsk** Krasnoyarskiy Kray, S Federación Rusa
490 E5 **Achit Nuur** *lago* NO Mongolia
415 T11 **Achkasar** *Arm.* Ach'asar Lerr. *monte* Armenia/Georgia
390 K13 **Achuyevo** Krasnodarskiy Kray, SO Federación Rusa
275 F16 **Achwa** *var.* Aswa. *río* N Uganda
414 E15 **Acıgöl** *lago salado* SO Turquía
335 L24 **Acireale** Sicilia, Italia, C Mar Mediterráneo
Aciris *ver* Agri
95 N7 **Ackerly** Texas, SO EEUU
90 M4 **Ackerman** Mississippi, S EEUU
107 W13 **Ackley** Iowa, C EEUU
158 J5 **Acklins** *isla* SE Bahamas
Acla, Ceann *ver* Achill, Cabo
198 H11 **Aconcagua, Cerro** *monte* O Argentina
Açores/Açores, Arquipélago dos/Açores, Ilhas dos *ver* Azores
154 L10 **Acoyapa** Chontales, S Nicaragua
334 H13 **Acquapendente** Lazio, C Italia
334 J13 **Acquasanta Terme** Marche, C Italia
334 I13 **Acquasparta** Lazio, C Italia
334 C9 **Acqui Terme e Bagni** Piamonte, NO Italia
Acrae *ver* Palazzola Acreide
534 F7 **Acraman** *lago salado* Australia Meridional
187 A15 **Acre** *of.* Estado do Acre. *estado* O Brasil
Acre *ver* 'Akko
187 C16 **Acre** *río* O Brasil
335 N20 **Acri** Calabria, SO Italia
Acte *ver* Ágion Óros
555 Y12 **Actéon, Islas** *archipiélago* Islas Tuamotú, SE Polinesia Francesa
51 P12 **Acton-Vale** Québec, SE Canadá
147 P13 **Actopan** *var.* Actopán. Hidalgo, C México
187 P14 **Açu** *var.* Assu. Rio Grande do Norte, E Brasil
Acunum Acusio *ver* Montélimar
431 Q17 **Aḑ Ḍab'īyah** Abū Ẓaby, C EAU
431 O18 **Aḑ Ḍafrah** *desierto* S EAU
427 Q6 **Ad Dahnā'** *desierto* E Arabia Saudita
254 A11 **Ad Dakhla** *var.* Dakhla; *ant.* Villa Cisneros SO Sahara Occidental
Ad Dalanj *ver* Dilling
Ad Damar *ver* Ed Damer
Ad Damazīn *ver* Ed Damazin
Ad Dāmir *ver* Ed Damer
517 N2 **Ad Dammām** *desierto* NE Arabia Saudita
427 R6 **Ad Dammān** *var.* Dammām. Ash Sharqīyah, NE Arabia Saudita
Ad Dāmūr *ver* Damoûr
426 K5 **Ad Dār al Ḥamrā'** Tabūk, NO Arabia Saudita
426 M13 **Ad Darb** Jīzān, SO Arabia Saudita
427 O8 **Ad Dawādimī** Ar Riyāḑ, C Arabia Saudita
Ad Dawḥah *ver* Doha
431 N16 **Ad Dawḥah** *aeropuerto internacional* C Qatar
419 S6 **Ad Dawr** N Irak
419 Y12 **Ad Dayr** *var.* Dayr, Shahbān. E Irak
419 X15 **Ad Dibdibah** *región física* Irak/Kuwait
Aḑ Ḍiffah *ver* Libia, Meseta de
419 U10 **Ad Dīwānīyah** *var.* Diwaniyah. C Irak
Ad Dujail *ver* Ad Dujayl
419 T7 **Ad Dujayl** *var.* Ad Dujail. N Irak
Ad Duwaym/Ad Duwēm *ver* Ed Dueim
259 Q17 **Ada** SE Ghana
107 R5 **Ada** Minnesota, N EEUU
115 R12 **Ada** Ohjo, N EEUU
103 O12 **Ada** Oklahoma, C EEUU
350 L8 **Ada** Serbia, N Yugoslavia
Ada Bazar *ver* Adapazarı
146 D3 **Adair** *bahía* NO México
330 M7 **Adaja** *río* N España
138 H17 **Adak** *isla* Islas Aleutianas, Alaska, EEUU
Adalia *ver* Antalya
Adalia, Golfo de *ver* Antalya, Golfo de
199 M23 **Adam** *monte* Gran Malvina, Islas Malvinas
427 X9 **Adam** N Omán
555 R16 **Adam, Islote de** *isla* Isla Pitcairn, Islas Pitcairn
Adama *ver* Nazrēt
194 I8 **Adamantina** São Paulo, S Brasil
267 E14 **Adamaoua** *provincia* N Camerún
246 F11 **Adamaua, Macizo del** *meseta* NO Camerún
Adamaoua, Massif d' *ver* Adamaua, Macizo del
259 Y14 **Adamawa** *estado* E Nigeria
334 F6 **Adamello** *monte* N Italia
275 J14 **Ādamī Tulu** C Etiopía
107 R16 **Adams** Nebraska, C EEUU
78 H8 **Adams** Nueva York, NE EEUU
107 Q3 **Adams** Dakota del Norte, N EEUU
118 H10 **Adams** *monte* Washington, NO EEUU
Adam's Peak *ver* Sri Pada
555 P16 **Adamstown** *capital de territorio dependiente* (Islas Pitcairn) Isla Pitcairn, Islas Pitcairn
82 G10 **Adamsville** Tennessee, S EEUU
95 S9 **Adamsville** Texas, SO EEUU
'Adan *ver* Adén
467 I23 **Adán, Puente de** *cadena de escollos* NO Sri Lanka
414 K16 **Adana** *var.* Seyhan. Adana, S Turquía
414 K16 **Adana** *var.* Seyhan. *provincia* S Turquía
Adâncata *ver* Horlivka
512 Nn10 **Adang** *bahía* Borneo, C Indonesia
414 F11 **Adapazarı** *ant.* Ada Bazar. Sakarya, NO Turquía
274 H8 **Adarama** River Nile, NE Sudán
567 Q16 **Adare** *cabo* Antártida
334 E6 **Adda** *ant.* Addua. *río* N Italia
274 A13 **Adda** *río* O Sudán
Addi Arkay *ver* Ādī Ārk'ay
Addison *ver* Webster Springs
455 K22 **Addu** *atolón* S Maldivas
Addua *ver* Adda
311 D16 **Adegem** Flandes Oriental, NO Bélgica
91 U7 **Adel** Georgia, SE EEUU
107 U14 **Adel** Iowa, C EEUU
258 M10 **'Adel Bagrou** Hodh ech Chargui, SE Mauritania
534 I9 **Adelaida** *capital estatal* Australia Meridional
158 H2 **Adelaide** New Providence, N Bahamas
534 I9 **Adelaide** *aeropuerto internacional* Australia Meridional
66 K7 **Adelaida** *península* Territorios del Noroeste, N Canadá
531 P2 **Adelaide River** Territorio del Norte , N Australia
546 I11 **Adelbert, Montes** *cordillera* N PNG
530 K3 **Adele** *isla* Australia Occidental
335 O17 **Adelfia** Puglia, SE Italia
567 V16 **Adelia, Costa** *región física* Antártida
567 V14 **Adelia, Tierra** *región física* Antártida
Adelnau *ver* Odolanów
Adelsberg *ver* Postojna
427 Q17 **Adén** *golfo* SO Mar Arábigo
427 O17 **Adén** *Ar.* 'Adan. SO Yemen
259 V10 **Aderbissinat** Agadez, C Níger
Adhaim *ver* Al 'Uẓaym
431 R16 **Adh Dhayd** *var.* Al Dhaid. Ash Shāriqah, NE EAU
426 M4 **'Adhfā'** *manantial/pozo* NO Arabia Saudita
418 I13 **'Ādhriyāt, Jabāl al** *cordillera* S Jordania
513 Vv12 **Adi** *isla* E Indonesia
546 L12 **Adi** *río* Nueva Inglaterra, C PNG
274 I10 **Ādī Ārk'ay** *var.* Addi Arkay. N Etiopía
Adi Ugri *ver* Mendefera
534 C7 **Adieu** *cabo* Australia Meridional
334 H8 **Adigio** *Alem.* Etsch. *río* N Italia
274 J10 **Ādīgrat** N Etiopía
466 I13 **Ādilabād** *var.* Ādilābād. Andhra Pradesh, C India
127 P2 **Adin** California, O EEUU
78 K8 **Adirondack, Montes** *cordillera* Nueva York, NE EEUU
274 J13 **Addis Abeba** *Ar.* Ādīs Ābeba. *capital de estado* (Etiopía) C Etiopía
Ādīs Ābeba *ver* Addis Abeba
274 J13 **Ādīs Ābeba** *aeropuerto internacional* C Etiopía
274 I11 **Ādīs Zemen** NO Etiopía
415 N15 **Adıyaman** Adıyaman, SE Turquía
415 N15 **Adıyaman** *provincia* S Turquía
366 L11 **Adjud** Vrancea, E Rumania
159 T6 **Adjuntas** C Puerto Rico
Adjuntas, Presa de las *ver* Vicente Guerrero, Presa
Ādkup *ver* Erikub, Atolón
390 L15 **Adler** Krasnodarskiy Kray, SO Federación Rusa
Adler *ver* Orlice
342 G7 **Adliswil** Zurich, NO Suiza
67 L5 **Almirante, Inlet** *fiordo* Isla de Baffin, Territorios del Noroeste, NE Canadá
118 G7 **Admiralty Inlet** *estuario* Washington, NO EEUU
414 B14 **Adnan Menderes** *aeropuerto internacional* (Esmirna) İzmir, O Turquía
135 V6 **Adobe Creek** *embalse* Colorado, C EEUU
259 T16 **Ado-Ekiti** Ondo, SO Nigeria
Adola *ver* Kibre Mengist
195 C23 **Adolfo González Chaues** Buenos Aires, E Argentina
467 H17 **Ādoni** Andhra Pradesh, C India
322 K15 **Adour** *ant.* Aturus. *río* SO Francia
Adowa *ver* Ādwa
331 O15 **Adra** Andalucía, S España
335 L24 **Adrano** Sicilia, Italia, C Mar Mediterráneo
254 I9 **Adrar** C Argelia
258 K7 **Adrar** *región* C Mauritania
254 L11 **Adrar** *cordillera* SE Argelia
254 A12 **Adrar Souttouf** *cordillera* SO Sahara Occidental
Adrasman *ver* Adrasmon
443 Q10 **Adrasmon** *Rus.* Adrasman. NO Tayikistán
266 K10 **Adré** Ouaddaï, E Chad
334 H9 **Adria** *ant.* Atria, Hadria, Hatria. Véneto, NE Italia
115 R10 **Adrian** Michigan, N EEUU
107 S11 **Adrian** Minnesota, N EEUU
103 R5 **Adrian** Missouri, C EEUU
94 M2 **Adrian** Texas, SO EEUU
83 S4 **Adrian** Virginia Occidental, NE EEUU
Adrianopolis *ver* Edirne
395 O8 **Adriático, Cuenca del** *accidente submarino* Mar Adriático, N Mar Mediterráneo
334 L13 **Adriático, Mar** *Alb.* Deti Adriatik, *It.* Mare Adriatico, *Scr.* Jadransko More, *Eslvn.* Jadransko Morje. *mar* N Mar Mediterráneo
Adriatico, Mare *ver* Mar Adriático
Adriatik, Deti *ver* Mar Adriático
Adua *ver* Ādwa
Aduana del Sásabe *ver* Sásabe
267 O17 **Adusa** Haut-Zaïre, NE Rep. Democrática del Congo
370 J13 **Adutiškis** Švenčionys, E Lituania
103 Y7 **Advance** Missouri, C EEUU
239 D25 **Adventure, Estuario** *bahía* Isla Soledad, Malvinas
274 J10 **Ādwa** *var.* Adowa, *It.* Adua. N Etiopía
379 R10 **Adycha** *río* NE Federación Rusa
390 L14 **Adygeya, Respublika** *república autónoma* SO Federación Rusa
442 C11 **Adzhikui** *Turkm.* Ajyguyy. Balkanskiy Velayat, O Turkmenistán
259 N17 **Adzopé** SE Costa de Marfil
383 U4 **Adz'va** *río* NO Federación Rusa
383 U5 **Adz'vavom** Respublika Komi, NO Federación Rusa
Ædua *ver* Autun
370 H3 **Aegviidu** *Alem.* Charlottenhof. Harjumaa, NO Estonia
Aelana *ver* Al 'Aqabah
Aelok *ver* Ailuk, Atolón
Aelōninae *ver* Ailinginae, Atolón
Aeļōnļaplap *ver* Ailinglaplap, Atolón
Æmilia *ver* Emilia-Romagna
Æmilianum *ver* Millau
Aemona *ver* Ljubljana
Aenaria *ver* Ischia
555 Z3 **Aeon, Punta** *cabo* Kiritimati, NE Kiribati
300 G24 **Ærø** *Alem.* Arrö. *isla* C Dinamarca
300 H24 **Ærøskøbing** Fyn, C Dinamarca
Æsernia *ver* Isernia
355 C18 **Aetós** Ithāki, Islas Jónicas, Grecia, C Mar Mediterráneo
555 Q8 **Afaahiti** Tahití, O Polinesia Francesa
419 U10 **'Afak** C Irak
Afanasjevo *ver* Afanas'yevo
383 T14 **Afanas'yevo** *var.* Afanasjevo. Kirovskaya Oblast', NO Federación Rusa
Afándou *ver* Afántou
355 O23 **Afántou** *var.* Afándou. Rodas, Dodecaneso, Grecia, Mar Egeo
Afar, Depresión *ver* Danakil, Desierto
555 O7 **Afareaitu** Moorea, O Polinesia Francesa
426 L7 **'Afariyah, Bi'r al** *pozo* NO Arabia Saudita
Afars y los Issas, Territorio Francés de los *ver* Yibuti
279 D22 **Affenrücken** Karas, SO Namibia
Afghānestān, Dowlat-e Eslāmī-ye *ver* Afganistán
450 M6 **Afganistán** *of.* Estado Islámico de Afganistán, *Per.* Dowlat-e Eslāmī-ye Afghānestān; *ant.* República de Afganistán. *república islámica* C Asia
Afgoi *ver* Afgooye
275 N17 **Afgooye** *It.* Afgoi. Shabeellaha Hoose, S Somalia
427 N8 **'Afīf** Ar Riyāḑ, C Arabia Saudita
259 V17 **Afikpo** Abia, S Nigeria
Afiun Karahissar *ver* Afyon
299 H7 **Åfjord** Sør-Trøndelag, C Noruega
343 V6 **Aflenz Kurort** Estiria, E Austria
254 J6 **Aflou** N Argelia
275 L18 **Afmadow** Jubbada Hoose, S Somalia
139 Q14 **Afognak** *isla* Alaska, EEUU
546 L15 **Afore** Northern, S PNG
187 O15 **Afrânio** Pernambuco, E Brasil
África Occidental Portuguesa *ver* Angola
África Oriental Alemana *ver* Tanzania
África Suroccidental Alemana *ver* Namibia
África Suroccidental/África del Sudoeste *ver* Namibia
516 K11 **Africana, Monte** *accidente submarino* SO Océano Índico
286 A14 **Africana, Placa** *accidente tectónico*
418 I2 **'Afrīn** Ḥalab, N Siria
414 M15 **Afşin** Kahramanmaraş, C Turquía
310 J7 **Afsluitdijk** *dique* N Países Bajos
107 U15 **Afton** Iowa, C EEUU
107 W9 **Afton** Minnesota, N EEUU
103 R8 **Afton** Oklahoma, C EEUU
414 F14 **Afyon** *ant.* Afyonkarahisar. Afyon, O Turquía
414 F14 **Afyon** *var.* Afiun Karahissar, Afyonkarahisar. *provincia* O Turquía
Afyonkarahisar *ver* Afyon
557 X5 **Aga, Punta** *cabo* S Guam
Agadès *ver* Agadez
259 V10 **Agadez** *ant.* Agadès. Agadez, C Níger
259 W8 **Agadez** *departamento* N Níger
254 E8 **Agadir** SO Marruecos
238 M9 **Agadir, Cañón de** *accidente submarino* SE Océano Atlántico
439 R12 **Agadyr'** Zhezqazghan, C Kazajstán
517 O7 **Agalega, Islas** *archipiélago* N Mauricio
154 K6 **Agalta, Sierra de** *cordillera* E Honduras
378 J13 **Agan** *río* C Federación Rusa
556 L7 **Agana** *var.* Agaña. *capital de territorio dependiente* (Guam) NO Guam
557 X4 **Agana** *bahía* NO Guam
557 Y4 **Agana Field** *aeropuerto internacional* (Agana) C Guam
499 N9 **Agano-gawa** *río* Honshū, C Japón
466 G9 **Agar** Madhya Pradesh, C India
275 I14 **Āgaro** O Etiopía
463 V15 **Agartala** Tripura, NE India
566 I5 **Agassiz** *cabo* Antártida
557 X4 **Agat** *bahía* O Guam
557 X4 **Agat** O Guam
439 P13 **Agat, Monte** *colina* C Kazajstán
Agatha *ver* Agde
355 M20 **Agathónisi** *isla* Dodecaneso, Grecia, Mar Egeo
513 Y13 **Agats** Irian Jaya, E Indonesia
467 C21 **Agatti** *isla* Lakshadweep, India, N Océano Índico
138 D16 **Agattu** *estrecho* Islas Aleutianas, Alaska, EEUU
138 D16 **Agattu** *isla* Islas Aleutianas, Alaska, EEUU
50 B8 **Agawa** *río* Ontario, S Canadá
50 B8 **Agawa** *bahía* Ontario, S Canadá
259 N17 **Agboville** SE Costa de Marfil
415 V12 **Ağdam** *Rus.* Agdam. SO Azerbaiyán
323 P16 **Agde** *ant.* Agatha. Hérault, S Francia
323 P16 **Agde, Cap d'** *cabo* S Francia
Agedabia *ver* Ajdābiyā
322 L14 **Agen** *ant.* Aginnum. Lot-et-Garonne, SO Francia
Agendicum *ver* Sens
498 M11 **Ageo** Saitama, Honshū, S Japón
343 R5 **Ager** *río* N Austria
342 G8 **Äger** *lago* O Suiza
Agere Hiywet *ver* Hāgere Hiywet
430 M10 **Āghā Jārī** Khūzestān, SO Irán
139 P15 **Aghiyuk** *isla* Alaska, EEUU
254 B12 **Aghouinit** SE Sahara Occidental
Aghri Dagh *ver* Ararat, Monte
254 B10 **Aghzoumal, Sebkhet** *var.* Sebjet Agsumal. *lago salado* E Sahara Occidental
355 F15 **Agiá** *var.* Ayiá. Tesalia, C Grecia
124 Nn4 **Agía Fýlaxis** *var.* Ayia Phyla. S Chipre
355 M21 **Agía Marína** Léros, Dodecaneso, Grecia, Mar Egeo
124 Oo3 **Agía Nápa** *var.* Ayia Napa. E Chipre
355 L16 **Agía Paraskeví** Lesbos, E Grecia
146 G7 **Agiabampo, Estero de** *estuario* NO México
Agialoúsa *ver* Yialousa
355 J15 **Agías Eirínis** *cabo* Límnos, E Grecia
355 L17 **Agiasós** *var.* Ayiásos, Ayiássos. Lesbos, E Grecia
Aginnum *ver* Agen
379 P16 **Aginskiy Buryatskiy Avtonomnyy Okrug** *distrito autónomo* S Federación Rusa
379 P16 **Aginskoye** Aginskiy Buryatskiy Avtonomnyy Okrug, S Federación Rusa
355 H14 **Ágion Óros** *var.* Akte, Aktí; *ant.* Acte. *península* NE Grecia
355 I14 **Ágion Óros** *var.* Monte Athos. *república monástica* NE Grecia
354 D13 **Ágios Achílleios** *edificio religioso* Macedonia Occidental, N Grecia
355 J16 **Ágios Efstrátios** *var.* Áyios Evstrátios, Hagios Evstrátios. *isla* E Grecia
355 H20 **Ágios Geórgios** *isla* Cícladas, Grecia, Mar Egeo
355 Q23 **Ágios Geórgios** *isla* SE Grecia
355 E21 **Ágios Ilías** *monte* S Grecia
355 K25 **Ágios Ioannis** *cabo* Creta, Grecia, E Mar Mediterráneo
355 L20 **Ágios Kírykos** *var.* Áyios Kírikos. Ikaría, Dodecaneso, Grecia, Mar Egeo
355 D16 **Ágios Nikolaos** Tesalia, C Grecia
355 K25 **Ágios Nikólaos** *var.* Áyios Nikólaos. Creta, Grecia, E Mar Mediterráneo
Ágios Sérgios *ver* Yeniboğaziçi
355 H14 **Agíou Órous** *golfo* N Grecia
335 K24 **Agira** *ant.* Agyrium. Sicilia, Italia, C Mar Mediterráneo
355 G20 **Agkístri** *isla* S Grecia
354 G12 **Ágkistro** *var.* Angistro. *monte* NE Grecia
323 O17 **Agly** *río* S Francia
Agnetheln *ver* Agnita
50 E10 **Agnew** *lago* Ontario, S Canadá
259 O16 **Agnibilékrou** E Costa de Marfil
366 I11 **Agnita** *Alem.* Agnetheln, *Hung.* Szentágota. Sibiu, SO Rumania
335 K15 **Agnone** Molise, C Italia
498 I11 **Ago** Mie, Honshū, SO Japón
334 C8 **Agogna** *río* N Italia
259 P17 **Agona Swedru** *var.* Swedru. SE Ghana
Agordat *ver* Akurdet
Agosta *ver* Augusta
323 N15 **Agout** *río* S Francia
462 J12 **Āgra** Uttar Pradesh, N India
Agra y Oudh, Provincias Unidas de *ver* Uttar Pradesh
Agram *ver* Zagreb
331 U5 **Agramunt** Cataluña, NE España
331 Q5 **Ágreda** Castilla y León, N España
415 S13 **Ağrı** *var.* Karaköse; *ant.* Karakilisse. Ağrı, NE Turquía
415 S13 **Ağrı** *provincia* NE Turquía
335 N19 **Agri** *ant.* Aciris. *río* S Italia
Agri Dagi *ver* Ararat, Monte
335 J24 **Agrigento** *Gri.* Akragas; *ant.* Girgenti. Sicilia, Italia, C Mar Mediterráneo
556 L3 **Agrihan** *isla* N Islas Marianas Septentrionales
355 D18 **Agrínio** *ant.* Agrinion. Grecia Occidental, O Grecia
Agrinion *ver* Agrínio
355 G17 **Agriovótano** Eubea, C Grecia
335 L18 **Agropoli** Campania, S Italia
391 T3 **Agryz** Udmurtskaya Respublika, NO Federación Rusa
415 U11 **Ağstafa** *Rus.* Akstafa. NO Azerbaiyán
Agsumal, Sebjet *ver* Aghzoumal, Sebkhet
146 J11 **Agua Brava** *laguna* O México
187 J20 **Água Clara** Mato Grosso do Sul, SO Brasil
95 R16 **Agua Nueva** Texas, SO EEUU
146 G3 **Agua Prieta** Sonora, NO México
194 J7 **Água Vermelha, Represa de** *embalse* S Brasil
174 F7 **Aguachica** Cesar, N Colombia
158 D5 **Aguada de Pasajeros** Cienfuegos, C Cuba
174 J5 **Aguada Grande** Lara, N Venezuela
159 S5 **Aguadilla** O Puerto Rico
155 S16 **Aguadulce** Coclé, S Panamá
330 L14 **Aguadulce** Andalucía, S España
147 O8 **Agualeguas** Nuevo León, NE México
146 L9 **Aguanaval** *río* C México
154 J5 **Aguán** *río* N Honduras
194 J8 **Aguapeí** *río* S Brasil
195 E14 **Aguapey** *río* NE Argentina
178 E6 **Aguarico** *río* Ecuador/Perú
179 I18 **Aguas Calientes** *río* S Perú
175 O6 **Aguasay** Monagas, NE Venezuela
146 M12 **Aguascalientes** Aguascalientes, C México
146 L12 **Aguascalientes** *estado* C México
331 R7 **Aguasvivas** *río* NE España
178 E12 **Aguaytía** Ucayali, C Perú
330 J8 **Águeda** *río* Portugal/España
330 G7 **Águeda** Aveiro, N Portugal
259 Q8 **Aguelhok** Kidal, NE Mali
259 V12 **Aguié** Maradi, S Níger
556 L6 **Aguijan** *isla* S Islas Marianas Septentrionales
330 M14 **Aguilar de la Frontera** *var.* Aguilar. Andalucía, S España
330 M3 **Aguilar de Campóo** Castilla y León, N España
154 F7 **Aguilares** San Salvador, C El Salvador
331 Q14 **Águilas** Murcia, SE España
146 L15 **Aguililla** Michoacán de Ocampo, SO México
279 F26 **Agulhas** *Afr.* Kaap Agulhas. *cabo* SO Rep. de Sudáfrica
279 F26 **Agulhas** *var.* Agulhas, L'. Western Cape, SO Rep. de Sudáfrica
516 J11 **Agulhas, Banco de** *accidente submarino* SO Océano Índico
516 K11 **Agulhas, Cuenca de Cabo** *accidente submarino* SO Océano Índico
Agulhas, Kaap *ver* Agulhas, Cabo
516 K11 **Agulhas, Meseta de** *accidente submarino* SO Océano Índico
194 O9 **Agulhas Negras, Pico das** *monte* SE Brasil
499 U7 **Aguni** *isla* Islas Ryukyu, SO Japón
Agurain *ver* Salvatierra
503 V15 **Agusan** *río* Mindanao, S Filipinas
174 G5 **Agustín Codazzi** *var.* Codazzi. Cesar, N Colombia
Agyrium *ver* Agira
254 L12 **Ahaggar** *altiplanicie* SE Argelia
Ahal Welayaty *ver* Ajalskiy Velayat
430 K2 **Ahar** Āẕarbāyjān-e Khāvarī, NO Irán
Aharnes *ver* Acharnés
418 J3 **Aḥaṣ, Yébel** *cordillera* O Siria
418 J3 **Aḥaṣ, Yébel** *monte* NO Siria
543 G16 **Ahaura** *río* Isla del Sur, NZ
318 E13 **Ahaus** Renania del Norte-Westfalia, NO Alemania
555 U9 **Ahe** *atolón* Islas Tuamotú, C Polinesia Francesa
542 N10 **Ahimanawa, Montes** *cordillera* Isla del Norte, NZ
371 I19 **Ahinski** *Rus.* Oginskiy Kanal. *canal* SO Bielorrusia
547 N16 **Ahioma** SE PNG
542 I2 **Ahipara** Northland, Isla del Norte, NZ
542 I2 **Ahipara** *bahía* SE Mar de Tasmania
139 N13 **Ahklun, Montes** *cordillera* Alaska, EEUU
415 R14 **Ahlat** Bitlis, E Turquía
319 F14 **Ahlen** Renania del Norte-Westfalia, O Alemania
Ahmad Khel *ver* Ḥasan Khēl
466 D10 **Ahmadābād** *var.* Ahmedabad. Gujarāt, O India
431 R10 **Ahmadābād** Kermān, C Irán
Ahmadi *ver* Al Aḥmadī
467 F14 **Ahmadnagar** *var.* Ahmednagar. Mahārāshtra, O India
451 T9 **Ahmadpur Siāl** Punjab, E Pakistán
259 N5 **Aḥmar, 'Erg el** *desierto* N Mali
274 K13 **Ahmar, Montes** *cordillera* C Etiopía
Ahmedabad *ver* Ahmadābād
Ahmednagar *ver* Ahmadnagar
354 N12 **Ahmetbey** Kırklareli, NO Turquía
50 H12 **Ahmic** *lago* Ontario, S Canadá
554 G12 **Ahoa** Isla Uvea, E Wallis y Futuna
146 G8 **Ahomé** Sinaloa, C México
83 X8 **Ahoskie** Carolina del Norte, SE EEUU
319 D17 **Ahr** *río* O Alemania
431 N12 **Ahram** *var.* Ahrom. Būshehr, S Irán
318 J9 **Ahrensburg** Schleswig-Holstein, N Alemania
Ahrom *ver* Ahram
296 L17 **Ähtäri** Vaasa, O Finlandia
555 V16 **Ahu Akivi** *var.* Siete Moai. *monumento antiguo* Isla de Pascua, Chile, E Océano Pacífico
Ahu Tahira *ver* Ahu Vinapu
555 V16 **Ahu Tepeu** *monumento antiguo* Isla de Pascua, Chile, E Océano Pacífico
555 V17 **Ahu Vinapu** *var.* Ahu Tahira. *monumento antiguo* Isla de Pascua, Chile, E Océano Pacífico
146 K12 **Ahuacatlán** Nayarit, C México
154 E7 **Ahuachapán** Ahuachapán, O El Salvador
154 A9 **Ahuachapán** *departamento* O El Salvador
555 W11 **Ahunui** *atolón* Islas Tuamotú, C Polinesia Francesa
543 E20 **Ahuriri** *río* Isla del Sur, NZ
300 L22 **Åhus** Kristianstad, S Suecia
430 L9 **Ahvāz** *var.* Ahwāz; *ant.* Nāsiri. Khūzestān, SO Irán
Ahvenanmaa *ver* Åland
427 Q16 **Aḥwar** SO Yemen
Ahwāz *ver* Ahvāz
Aibak *ver* Āybak
319 K22 **Aichach** Baviera, SE Alemania
498 J11 **Aichi** *of.* Aichi-ken, *var.* Aiti. *prefectura* Honshū, SO Japón
Aīdin *ver* Aydın
513 Ww12 **Aiduna** Irian Jaya, E Indonesia
Aidussina *ver* Ajdovščina
546 F13 **Aiema** *río* O PNG
Aifir, Clochán an *ver* Gigantes, Calzada de los
Aigaíon Pélagos/Aigaío Pélagos *ver* Egeo, Mar
343 S3 **Aigen im Mülkreis** Austria Superior, N Austria
355 G20 **Aígina** *var.* Aíyina, Egina. Aígina, C Grecia
355 G20 **Aígina** *isla* S Grecia
355 E18 **Aígio** *var.* Egio; *ant.* Aíyion. Grecia Occidental, S Grecia
342 C10 **Aigle** Vaud, SO Suiza
322 L5 **Aigle, L'** Orne, N Francia
323 P14 **Aigoual** *monte* S Francia
517 O16 **Aigrettes, Pointe des** *cabo* O Reunión
195 G19 **Aiguá** *var.* Aigua. Maldonado, S Uruguay
323 S13 **Aigues** *río* SE Francia
323 N10 **Aigurande** Indre, C Francia
Ai-hun *ver* Heihe
498 M8 **Aikawa** Niigata, Sado, C Japón
83 Q13 **Aiken** Carolina del Sur, SE EEUU
95 N4 **Aiken** Texas, SO EEUU
486 F13 **Ailao Shan** *cordillera* SO China
155 W14 **Ailigandí** San Blas, NE Panamá
557 S3 **Ailinginae** *var.* Aelōninae. *atolón* Islas Ralik, SO Islas Marshall
557 T5 **Ailinglaplap** *var.* Aelōnlaplap. *atolón* Islas Ralik, S Islas Marshall
Aillionn, Loch *ver* Allen, Lough
306 H13 **Ailsa Craig** *isla* SO Escocia, RU
557 U4 **Ailuk** *var.* Aelok. *atolón* Islas Ralik, NE Islas Marshall
379 S13 **Aim** Jabarovskiy Kray, E Federación Rusa
323 R11 **Ain** *departamento* E Francia
323 S10 **Ain** *río* E Francia
Aïn Aïssa *ver* Ayn 'Īsá
254 L6 **Aïn Beida** NE Argelia
258 K4 **'Aïn Ben Tili** Tiris Zemmour, N Mauritania
254 J5 **Aïn Defla** *var.* Aïn Eddefla. N Argelia
Aïn Eddefla *ver* Aïn Defla
254 L5 **Ain El Bey** *aeropuerto internacional* (Constantina) NE Argelia
Ain Īsa *ver* Ayn 'Īsá
254 I7 **Aïn Sefra** NO Argelia
254 H5 **Aïn Témouchent** N Argelia
370 G7 **Ainaži** *Est.* Heinaste, *Alem.* Hainasch. Limbaži, N Letonia
355 C19 **Aínos** *monte* Kefallinía, Islas Jónicas, Grecia, C Mar Mediterráneo
331 T4 **Ainsa** Aragón, NE España
107 N13 **Ainsworth** Nebraska, C EEUU
Aintab *ver* Gaziantep
546 H11 **Aiome** Madang, N PNG
Aïoun el Atrous/Aïoun el Atroûss *ver* 'Ayoûn el 'Atroûs
174 E11 **Aipe** Huila, C Colombia
178 D9 **Aipena** *río* N Perú
179 L19 **Aiquile** Cochabamba, C Bolivia
Aïr *ver* Aïr, Macizo del
259 V8 **Aïr, Macizo del** *var.* Aïr, Massif de l' Aïr, Air du Azbine, Asben. *cordillera* NC Níger
Aïr, Massif de l' *ver* Aïr, Macizo del
Air du Azbine *ver* Aïr, Macizo del
67 O6 **Air Force** *isla* Isla de Baffin, Territorios del Noroeste, NE Canadá
556 F8 **Airai** Babeldaob, C Palau
556 F8 **Airai** *aeropuerto internacional* (Oreor) Babeldaob, N Palau
510 Ff8 **Airbangis** Sumatra, NO Indonesia
47 Q16 **Airdrie** Alberta, SO Canadá
306 I12 **Airdrie** S Escocia, RU
307 M17 **Aire** *río* N Inglaterra, RU
322 K15 **Aire-sur-l'Adour** Landes, SO Francia
323 O1 **Aire-sur-la-Lys** Pas-de-Calais, N Francia
511 L11 **Airhitam** *bahía* Borneo, C Indonesia
512 Rr7 **Airmadidi** Sulawesi, N Indonesia
342 G10 **Airolo** Ticino, S Suiza
322 K9 **Airvault** Deux-Sèvres, O Francia
319 K19 **Aisch** *río* S Alemania
199 G20 **Aisén** *of.* Región Aisén del General Carlos Ibañez del Campo, *var.* Aysen. *región* S Chile
46 H7 **Aishihik** *lago* Territorio del Yukon, O Canadá
323 R4 **Aisne** *río* NE Francia
323 P3 **Aisne** *departamento* N Francia
343 T4 **Aist** *río* N Austria
354 K13 **Aisými** Macedonia Oriental y Tracia, NE Grecia
331 S11 **Aitana** *monte* E España
546 F9 **Aitape** *var.* Eitape. Sandaun, NO PNG
Aiti *ver* Aichi
107 V6 **Aitkin** Minnesota, N EEUU
355 D18 **Aitolikó** *var.* Etoliko; *ant.* Aitolikón. Grecia Occidental, C Grecia
Aitolikón *ver* Aitolikó
554 L15 **Aitutaki** *isla* S Islas Cook
366 H11 **Aiud** *Alem.* Strassburg, *Hung.* Nagyenyed; *ant.* Engeten. Alba, SO Rumania
370 I9 **Aiviekste** *río* C Letonia
556 H8 **Aiwo** SO Nauru
556 F7 **Aiwokako, Pasaje** *paso* Babeldaob, N Palau
Aix *ver* Aix-en-Provence
323 S15 **Aix-en-Provence** *var.* Aix; *ant.* Aquae Sextiae. Bouches-du-Rhône, SE Francia
Aix-la-Chapelle *ver* Aquisgrán
323 T11 **Aix-les-Bains** Saboya, E Francia
546 E11 **Aiyang** *monte* NO PNG
Aíyina *ver* Aígina
Aíyion *ver* Aígio
463 W15 **Āizawl** Mizoram, NE India
370 H9 **Aizkraukle** Aizkraukle, S Letonia
370 C9 **Aizpute** Liepāja, O Letonia
499 N9 **Aizu-Wakamatsu** *var.* Aizuwakamatu. Fukushima, Honshū, C Japón
Aizuwakamatu *ver* Aizu-Wakamatsu
490 F9 **Aj Bogd Uul** *monte* SO Mongolia
322 E2 **Ajaccio** *golfo* Córcega, Francia, C Mar Mediterráneo
322 E2 **Ajaccio** Córcega, Francia, C Mar Mediterráneo
147 Q15 **Ajalpán** Puebla, S México
442 E12 **Ajalskiy Velayat** *Turkm.* Ahal Welayaty. *provincia* C Turkmenistán
415 S10 **Ajalts'ikhe** SO Georgia
466 F13 **Ajanta, Montes** *cordillera* C India
415 R10 **Ajaria** *república autónoma* SO Georgia
Ajastan *ver* Armenia
296 G14 **Ajaureforsen** Västerbotten, N Suecia
543 H17 **Ajax** *monte* Isla del Sur, NZ
255 R8 **Ajdābiyā** *var

Akkerman *ver* Bilhorod-Dnistrovs'kyy
391 *W8* **Akkermanovka** Orenburgskaya Oblast', O Federación Rusa
499 *V5* **Akkeshi** *lago* Hokkaidō, NE Japón
111 *V5* **Akkeshi** *bahía* NO Océano Pacífico
499 *V5* **Akkeshi** Hokkaidō, NE Japón
418 *F8* **'Akko** *Esp.* Acre, *Fr.* Saint-Jean-d'Acre; *Bibl.* Accho, Ptolemaïs. Northern, N Israel
438 *M11* **Akkol', Lago** *ant.* Ozero Zhaman-Akkol'. *lago* C Kazajstán
439 *T14* **Akkol'** *Kaz.* Aqköl. Almaty, SE Kazajstán
439 *Q16* **Akkol'** *Kaz.* Aqköl. Zhambyl, S Kazajstán
310 *L6* **Akkrum** Frisia, N Países Bajos
438 *F12* **Akkystau** *Kaz.* Aqqystaū. Atyrau, SO Kazajstán
66 *D6* **Aklavik** Territorios del Noroeste, NO Canadá
478 *E9* **Akmeqit** Xinjiang Uygur Zizhiqu, NO China
442 *J14* **Akmeydan** Maryyskiy Velayat, C Turkmenistán
Akmolinsk/Akmolinskaya Oblast' *ver* Akmola
Aknavásár *ver* Târgu Ocna
370 *I11* **Aknīste** Jēkabpils, S Letonia
498 *G9* **Akō** Hyōgo, Honshū, SO Japón
275 *G14* **Akobo** *var.* Ākobowenz. *río* Etiopía/Sudán
275 *G14* **Akobo** Jonglei, SE Sudán
Ākobowenz *ver* Akobo
466 *H12* **Akola** Mahārāshtra, C India
Akordat *ver* Akurdet
274 *J9* **Akordet** *var.* Agordat, Akordat. C Eritrea
259 *Q16* **Akosombo** *presa* SE Ghana
466 *H12* **Akot** Mahārāshtra, C India
259 *N16* **Akoupé** SE Costa de Marfil
58 *M3* **Akpatok** *isla* Territorios del Noroeste, E Canadá
478 *G7* **Akqi** Xinjiang Uygur Zizhiqu, NO China
418 *I2* **Akrād, Yébel al** *cordillera* N Siria
Akragas *ver* Agrigento
295 *H3* **Akranes** Vesturland, O Islandia
419 *S2* **Ākrē** *Ar.* 'Aqrah. N Irak
300 *C16* **Åkrehamn** Rogaland, S Noruega
259 *V9* **Akrérèb** Agadez, C Níger
355 *D22* **Akrítas** *cabo* S Grecia
135 *V3* **Akron** Colorado, C EEUU
107 *R12* **Akron** Iowa, C EEUU
115 *U12* **Akron** Ohio, N EEUU
Akrotiri *ver* Akrotírion
124 *Nn4* **Akrotirí** *var.* Akrotírion, Kólpos. *bahía* S Chipre
Akrotírion, Kólpos *ver* Akrotirí, Bahía de
124 *N4* **Akrotirí** *var.* Akrotiri. *base aérea del RU* S Chipre
478 *F11* **Aksai Chin** *Chin.* Aksayqin. *región en disputa* China/India
Aksaj *ver* Aksay
414 *I15* **Aksaray** Aksaray, C Turquía
414 *I15* **Aksaray** *provincia* C Turquía
479 *P8* **Aksay** *var.* Aksay Kazakzu Zizhixian. Gansu, N China
443 *W10* **Aksay** *var.* Toxkan He. *río* China/Kirguizistán
438 *G8* **Aksay** *var.* Aksaj, *Kaz.* Aqsay. Zapadnyy Kazajstán, NO Kazajstán
391 *O11* **Aksay** Volgogradskaya Oblast', SO Federación Rusa
Aksay Kazakzu Zizhixian *ver* Aksay
Aksayqin *ver* Aksai Chin
478 *G11* **Aksayqin** *lago* NO China
414 *G14* **Akşehir** Konya, O Turquía
414 *G14* **Akşehir** *lago* C Turquía
414 *G16* **Akseki** Antalya, SO Turquía
379 *Q15* **Aksenovo-Zilovskoye** Chitinskaya Oblast', S Federación Rusa
379 *P16* **Aksha** Chitinskaya Oblast', S Federación Rusa
439 *V11* **Akshatau, Montes** *cordillera* E Kazajstán
443 *Y8* **Ak-Shyyrak** Issyk-Kul'skaya Oblast', E Kirguizistán
Akstafa *ver* Ağstafa
439 *V13* **Aksu** *Kaz.* Aqsū. *río* SE Kazajstán
478 *H7* **Aksu** Xinjiang Uygur Zizhiqu, NO China
439 *R8* **Aksu** *Kaz.* Aqsū. Akmola, N Kazajstán
439 *T8* **Aksu** *var.* Jermak, *Kaz.* Ermak; *ant.* Yermak. Pavlodar, NE Kazajstán
439 *W13* **Aksu** *Kaz.* Aqsū. Taldykorgan, SE Kazajstán
478 *H7* **Aksu He** *Rus.* Sary-Dzhaz. *río* China/Kirguizistán *ver también* Sary-Dzhaz
439 *X11* **Aksuat** *Kaz.* Aqsūat. Semey, E Kazajstán
439 *Y11* **Aksuat** *Kaz.* Aqsūat. Vostochnyy Kazajstán, SE Kazajstán
391 *S4* **Aksubayevo** Respublika Tatarstan, O Federación Rusa
274 *J10* **Āksum** N Etiopía
439 *O12* **Aktas** *Kaz.* Aqtas. Zhezqazghan, C Kazajstán
Aktash *ver* Oqtosh
443 *V9* **Ak-Tash** *monte* C Kirguizistán
Aqtaū *ver* Aktau
Aktau, Jrebet *ver* Oqtogh, SO Tayikistán
Aktau, Jrebet *ver* Oqtow Tizmasi, C Uzbekistán
Akte *ver* Ágion Óros
Ak-Tepe *ver* Akdepe
443 *X7* **Ak-Terek** Issyk-Kul'skaya Oblast', E Kirguizistán
Aktí *ver* Ágion Óros
478 *E8* **Akto** Xinjiang Uygur Zizhiqu, NO China
439 *V12* **Aktogay** *Kaz.* Aqtoghay. Semey, E Kazajstán
439 *T12* **Aktogay** *Kaz.* Aqtoghay. Zhezqazghan, C Kazajstán
371 *M18* **Aktsyabrski** *Rus.* Oktyabr'skiy; *ant.* Karpilovka. Homyel'skaya Voblasts', SE Bielorrusia
443 *W7* **Ak-Tyuz** *var.* Aktyuz. Chuyskaya Oblast', N Kirguizistán
267 *J17* **Akula** Equateur, NO República Democrática del Congo
138 *L16* **Akun** *isla* Islas Aleutianas, Alaska, EEUU
498 *B10* **Akune** Kagoshima, Kyūshū, SO Japón
259 *T16* **Akure** Ondo, SO Nigeria
295 *J2* **Akureyri** Nordhurland Eystra, N Islandia
138 *K17* **Akutan** *isla* Islas Aleutianas, Alaska, EEUU
138 *L17* **Akutan** Isla Akutan, Alaska, EEUU
259 *V17* **Akwa Ibom** *estado* SE Nigeria
Akyab *ver* Sittwe
391 *W7* **Ak"yar** Respublika Bashkortostan, O Federación Rusa
439 *Y11* **Akzhar** *Kaz.* Aqzhar. Vostochnyy Kazajstán, E Kazajstán
299 *F13* **Ål** Buskerud, S Noruega
419 *U10* **Al 'Abd Allāh** *var.* Al Abdullah. S Irak
Al Abdullah *ver* Al 'Abd Allāh
419 *W14* **Al Abṭīyah** *pozo* S Irak
al Ahdar *ver* Al Akhḍar
430 *K12* **Al Aḥmadī** *var.* Ahmadi. E Kuwait
Al Ain *ver* Al 'Ayn
427 *X11* **Al 'Ajā'iz** E Omán
427 *X11* **Al 'Ajā'iz** *oasis* SE Omán
426 *K5* **Al Akhḍar** *var.* al Ahdar. Tabūk, NO Arabia Saudita
Al 'Alamayn *ver* El 'Alamein
419 *R1* **Al 'Amādīyah** N Irak
419 *X10* **Al 'Amārah** *var.* Amara. E Irak
418 *F14* **Al 'Aqabah** *var.* Akaba, Aqaba, 'Aqaba; *ant.* Aelana, Elath. Ma'ān, SO Jordania
Al 'Arabīyah as Su'ūdīyah *ver* Arabia Saudita
al Araïch *ver* Larache
418 *J2* **Al 'Arīmah** *Fr.* Arime. Ḥalab, N Siria
Al 'Arīsh *ver* El 'Arīsh
427 *R5* **Al Arṭāwīyah** SE Kuwait
427 *P6* **Al Arṭāwīyah** Ar Riyāḍ, N Arabia Saudita
419 *N5* **Al 'Ashārah** *var.* Ashara. Dayr az Zawr, E Siria
Al Ashkhara *ver* Al Ashkharah
427 *Z9* **Al Ashkharah** *var.* Al Ashkhara. NE Omán
Al-Asnam *ver* Chelif
419 *S13* **Al 'Athāmīn** S Irak
419 *U8* **Al 'Azīzīyah** *var.* Aziziya. E Irak
123 *L14* **Al 'Azīzīyah** NO Libia
418 *I10* **Al Azraq al Janūbī** Az Zarqā', N Jordania
Al 'Awābī *ver* Awābī
419 *P6* **Al 'Awānī** O Irak
255 *U12* **Al Awaynāt** SE Libia
Al Awaynāt *ver* Al 'Uwaynāt
431 *R17* **Al 'Ayn** *var.* Al Ain. Abū Ẓaby, E EAU
431 *R17* **Al 'Ayn** *var.* Al Ain. *aeropuerto internacional* Abū Ẓaby, E EAU
418 *G12* **Al 'Aynā** Al Karak, O Jordania
419 *P3* **Al Ba'āj** N Irak
418 *J2* **Al Bāb** Ḥalab, N Siria
426 *I4* **Al Bad'** Tabūk, NO Arabia Saudita
419 *P3* **Al Bādī** N Irak
427 *V8* **Al Badī'ah** *aeropuerto internacional* (Abu Dhabi) Abū Ẓaby, C EAU
431 *P17* **Al Badī'ah** *var.* Al Bedei'ah. *manantial/pozo* C EAU
419 *Q7* **Al Baghdādī** *var.* Khān al Baghdādī. SO Irak
Al Bāha *ver* Al Bāḥah
426 *M11* **Al Bāḥah** *var.* Al Bāha. Al Bāḥah, SO Arabia Saudita
426 *M11* **Al Bāḥah** *of.* Minṭaqat al Bāḥah. *provincia* O Arabia Saudita
Al Baḥrayn *ver* Bahrein
418 *G10* **Al Balqā'** *of.* Muḥāfaẓat al Balqā', *var.* Balqā'. *gobernación* NO Jordania
418 *J6* **Al Bāridah** *var.* Bāridah. Ḥimṣ, C Siria
419 *Q11* **Al Barīt** S Irak
Al Baṣrah *ver* Basora
419 *V11* **Al Baṭḥā'** SE Irak
427 *X8* **Al Bāṭinah** *var.* Batinah. *región costera* N Omán
Al Batrūn *ver* Batroûn
124 *Nn14* **Al Bayḍā'** *var.* Beida. NE Libia
427 *P16* **Al Bayḍā'** *var.* Al Beida. SO Yemen
Al Bedei'ah *ver* Al Badī'ah
Al Beida *ver* Al Bayḍā'
Al Biqā' *ver* El Beqaa
426 *J4* **Al Bi'r** *var.* Bi'r Ibn Hirmās. Tabūk, NO Arabia Saudita
426 *M12* **Al Birk** Makkah, SO Arabia Saudita
427 *Q9* **Al Biyāḍ** *desierto* C Arabia Saudita
427 *W8* **Al Buraymī** *var.* Buraimi. N Omán
431 *R17* **Al Buraymī** *var.* Buraimi. *manantial/pozo* Omán/EAU
Al Burayqah *ver* Marsá al Burayqah
427 *T14* **Al Buzūn** SE Yemen
419 *X12* **Al Chabā'ish** *var.* Al Kaba'ish. SE Irak
419 *U10* **Al Daghghārah** C Irak
Al Dhaid *ver* Adh Dhayd
419 *S8* **Al Fallūjah** *var.* Falluja. C Irak
Al Faqa *ver* Faq'
427 *R15* **Al Farḍah** C Yemen
Al Fāshir *ver* El Fasher
Al Fashn *ver* El Fashn
419 *S5* **Al Fatḥah** C Irak
419 *Q3* **Al Fatsī** N Irak
419 *Z13* **Al Fāw** *var.* Fao. SE Irak
Al Fayyūm *ver* El Faiyûm
426 *K12* **Al Fuḥayḥīl** *var.* Fahaheel. SE Kuwait
419 *Q6* **Al Fuḥaymī** C Irak
431 *S16* **Al Fujayrah** *var.* Fujairah. Al Fujayrah, NE EAU
431 *S16* **Al Fujayrah** *aeropuerto internacional* Al Fujayrah, NE EAU
Al Furāt *ver* Éufrates
Al-Genain *ver* El Geneina
418 *I4* **Al Ghāb** *lago* NO Siria
427 *X10* **Al Ghābah** *var.* Ghaba. C Omán
427 *U14* **Al Ghayḍah** E Yemen
426 *M6* **Al Ghazālah** Ḥā'il, NO Arabia Saudita
Al Ghurdaqah *ver* Hurghada
Al Golea *ver* El Goléa
Al Haba *ver* Haba
419 *Q10* **Al Habbārīyah** S Irak
Al Hadhar *ver* Al Ḥaḍr
419 *Q4* **Al Ḥaḍr** *var.* Al Hadhar; *ant.* Hatra. NO Irak
419 *T13* **Al Ḥajarah** *desierto* S Irak
427 *W8* **Al Ḥajār al Gharbī** *cordillera* N Omán
427 *Y8* **Al Ḥajar ash Sharqī** *cordillera* NE Omán
427 *R15* **Al Hajarayn** C Yemen
418 *L10* **Al Ḥamād** *desierto* Jordania/Arabia Saudita
Al Hamad *ver* Siria, Desierto de
255 *N9* **Al Ḥamādah al Ḥamrā'** *var.* Al Ḥamrā'. *desierto* NO Libia
419 *T12* **Al Ḥammām** S Irak
427 *X8* **Al Ḥamrā'** NE Omán
Al Ḥamrā' *ver* Al Ḥamādah al Ḥamrā'
427 *O6* **Al Ḥamūdīyah** *manantial/pozo* N Arabia Saudita
426 *M7* **Al Ḥanākīyah** Al Madīnah, O Arabia Saudita
419 *W14* **Al Ḥanīyah** *escarpe* Irak/Arabia Saudita
419 *Y12* **Al Hārithah** SE Irak
426 *L3* **Al Ḥarrah** *desierto* NO Arabia Saudita
255 *Q10* **Al Harūj al Aswad** *desierto* C Libia
Al Hasaifīn *ver* Al Ḥusayfīn
419 *N2* **Al Ḥasakah** *var.* Al Hasijah, El Haseke, *Fr.* Hassetché. Al Ḥasakah, NE Siria
419 *O2* **Al Ḥasakah** *of.* Muḥāfaẓat al Ḥasakah, *var.* Al Hasakah, Āl Hasakah, Hasakah, Hassakeh. *gobernación* NE Siria
419 *T9* **Al Hāshimīyah** C Irak
418 *G13* **Al Hāshimīyah** Ma'ān, S Jordania
Al Hasijah *ver* Al Ḥasakah
427 *Q16* **Al Ḥawrā** S Yemen
419 *V10* **Al Ḥayy** *var.* Kut al Hai, Kūt al Ḥayy. E Irak
427 *U11* **Al Ḥibāk** *desierto* E Arabia Saudita
418 *H8* **Al Hījānah** *var.* Hejanah, Hijanah. Dimashq, O Siria
Al Ḥijāz *ver* Hejaz
Al Hilbeh *ver* 'Ulayyānīyah, Bi'r al
419 *T9* **Al Ḥillah** *var.* Hilla. C Irak
419 *T9* **Al Hindīyah** *var.* Hindiya. C Irak
418 *G12* **Al Ḥisā** Aṭ Ṭafīlah, O Jordania
254 *G5* **Al-Hoceïma** *var.* al Hoceima, Al-Hoceima, Alhucemas; *ant.* Villa Sanjurjo. N Marruecos
Al Ḥudaydah *ver* Hodeida
427 *N15* **Al Ḥudaydah** *aeropuerto internacional* O Yemen
426 *M4* **Al Ḥudūd ash Shamālīyah** *var.* Minṭaqat al Ḥudūd ash Shamālīyah. *provincia* N Arabia Saudita
427 *S7* **Al Hufūf** *var.* Hofuf. Ash Sharqīyah, NE Arabia Saudita
al-Hurma *ver* Al Khurmah
427 *X7* **Al Ḥusayfīn** *var.* Al Hasaifin. N Omán
418 *G9* **Al Ḥuṣn** *var.* Husn. Irbid, N Jordania
427 *V17* **Al Ikhwān** *archipiélago* SE Yemen
Al Imārāt al 'Arabīyah al Muttaḥidah *ver* Emiratos Árabes Unidos
426 *K3* **Al 'Īsāwīyah** Al Jawf, NO Arabia Saudita
419 *T8* **Al Iskandarīyah** C Irak
Al Iskandarīyah *ver* Alejandría
Al Ittiḥād *ver* Madīnat ash Sha'b
124 *Nn15* **Al Jabal al Akhḍar** *cordillera* NE Libia
418 *H13* **Al Jafr** Ma'ān, S Jordania
255 *T8* **Al Jaghbūb** NE Libia
430 *K11* **Al Jahrā'** *var.* Al Jahrah, Jahra. C Kuwait
Al Jahrah *ver* Al Jahrā'
Al Jamāhīrīyah al 'Arabīyah al Lībīyah ash Sha'bīyah al Ishtirāk *ver* Libia
426 *K3* **Al Jarāwī** *manantial/pozo* NO Arabia Saudita
427 *X11* **Al Jawārah** *oasis* SE Omán
426 *L3* **Al Jawf** *var.* Jauf. Al Jawf, NO Arabia Saudita
426 *L4* **Al Jawf** *of.* Minṭaqat al Jawf. *provincia* N Arabia Saudita
Al Jawlān *ver* Golán, Altos del
Al Jazair *ver* Argel
419 *N4* **Al Jazīrah** *región física* Irak/Siria
419 *S13* **Al Jīl** S Irak
418 *G11* **Al Jīzah** *var.* Jiza. 'Ammān, N Jordania
Al Jīzah *ver* El Gīza
Al Jor *ver* Al Khawr
Al Jubail *ver* Al Jubayl
427 *S6* **Al Jubayl** *var.* Al Jubail. Ash Sharqīyah, NE Arabia Saudita
427 *T10* **Āl Juḥaysh, Qalamat** *pozo* SE Arabia Saudita
431 *N15* **Al Jumaylīyah** N Qatar
Al Junaynah *ver* El Geneina
Al Kaba'ish *ver* Al Chabā'ish
Al-Kadhimain *ver* Al Kāẓimīyah
Al Kāf *ver* El Kef
427 *Z9* **Al Kāmil** NE Omán
418 *G11* **Al Karak** *var.* El Kerak, Karak, Kerak; *ant.* Kir Moab, Kir of Moab. Al Karak, O Jordania
418 *G12* **Al Karak** *of.* Muḥāfaẓat al Karak. *gobernación* O Jordania
419 *W8* **Al Karmashīyah** E Irak
Al-Kashaniya *ver* Al Qash'ānīyah
Al-Kasr al-Kebir *ver* Ksar-el-Kebir
419 *T8* **Al Kāẓimīyah** *var.* Al-Kadhimain, Kadhimain. C Irak
427 *X8* **Al Khābūrah** *var.* Khabura. N Omán
Al Khalīl *ver* Hebron
419 *T7* **Al Khāliṣ** C Irak
Al Khaluf *ver* Khalūf
Al Khārijah *ver* El Khârga
427 *Q8* **Al Kharj** Ar Riyāḍ, C Arabia Saudita
427 *W6* **Al Khaṣab** *var.* Khasab. N Omán
Al Khaur *ver* Al Khawr
431 *N15* **Al Khawr** *var.* Al Khaur, Al Khor. N Qatar
430 *K12* **Al Khīrān** *var.* Al Khiran. SE Kuwait
427 *W9* **Al Khīrān** *manantial/pozo* NO Omán
Al Khiyām *ver* El Khiyam
Al-Khobar *ver* Al Khubar
427 *S6* **Al Khubar** *var.* Al-Khobar. Ash Sharqīyah, NE Arabia Saudita
255 *T11* **Al Khufrah** SE Libia
123 *L14* **Al Khums** *var.* Homs, Khoms, Khums. NO Libia
427 *R15* **Al Khuraybah** C Yemen
426 *M9* **Al Khurmah** *var.* al-Hurma. Makkah, O Arabia Saudita
427 *V9* **Al Kidan** *desierto* NE Arabia Saudita
419 *T10* **Al Kūfah** *var.* Kufa. S Irak
427 *T10* **Al Kursū'** *desierto* E Arabia Saudita
419 *V9* **Al Kūt** *var.* Kūt al 'Amārah, Kut al Imara. E Irak
Al-Kuwait *ver* Kuwait
Al Kuwayr *ver* Guwēr
427 *N4* **Al Labbah** *región física* N Arabia Saudita
Al Lādhiqīyah *ver* Latakia
418 *H4* **Al Lādhiqīyah** *of.* Muḥāfaẓat al Lādhiqīyah, *var.* Al Lathqiyah, Latakia, Lattakia. *gobernación* O Siria
419 *R11* **Al Laṣaf** *var.* Al Lussuf. S Irak
Al Lathqiyah *ver* Al Lādhiqīyah
419 *R13* **Al Līfīyah** S Irak
426 *L11* **Al Līth** Makkah, SO Arabia Saudita
Al Liwā' *ver* Liwā
Al Lubnān *ver* Líbano
427 *N14* **Al Luḥayyah** O Yemen
Al Lussuf *ver* Al Laṣaf
419 *R12* **Al Ma'ānīyah** S Irak
Al Madīnah *ver* Medina
426 *L7* **Al Madīnah** *of.* Minṭaqat al Madīnah. *provincia* O Arabia Saudita
418 *H9* **Al Mafraq** *var.* Mafraq. Al Mafraq, N Jordania
418 *J10* **Al Mafraq** *of.* Muḥāfaẓat al Mafraq. *gobernación* NO Jordania
427 *R15* **Al Maghārīm** C Yemen
Al Maḥallah al Kubrá *ver* El Maḥalla el Kubra
419 *T9* **Al Maḥāwīl** *var.* Khān al Maḥāwīl. C Irak
Al Mahdīyah *ver* Mahdia
419 *T8* **Al Maḥmūdīyah** *var.* Mahmudiya. C Irak
427 *T14* **Al Mahrah** *cordillera* E Yemen
427 *P7* **Al Majma'ah** Ar Riyāḍ, C Arabia Saudita
419 *Q11* **Al Makmīn** *pozo* S Irak
419 *Q1* **Al Mālikīyah** *var.* Malkiye. Al Ḥasakah, N Siria
Al Mamlakah al Urdunīyah al Hāshimīyah *ver* Jordania
Al Mamlakah *ver* Marruecos
431 *Q18* **Al Manādir** *var.* Al Manadir. *desierto* Omán/EAU
Al Manāmah *ver* Manama
419 *O5* **Al Manāṣif** *cordillera* E Siria
Al Manṣūrah *ver* El Manṣûra
419 *S9* **Al Mardah** C Irak
Al-Mariyya *ver* Almería
255 *R7* **Al Marj** *var.* Barka, *It.* Barce. NE Libia
418 *L2* **Al Mashrafah** Ar Raqqah, N Siria
427 *X8* **Al Maṣna'ah** *var.* Al Muṣana'a. NE Omán
al-Mawailih *ver* Al Muwayliḥ
Al Mawṣil *ver* Mosul
419 *N5* **Al Mayādīn** *var.* Mayadin, *Fr.* Meyadine. Dayr az Zawr, E Siria
419 *X10* **Al Maymūnah** *var.* Maimuna. SE Irak
427 *N5* **Al Mayyāh** Ḥā'il, N Arabia Saudita
Al Ma'zam *ver* Al Ma'zim
427 *W8* **Al Ma'zim** *var.* Al Ma'zam. NO Omán
Al Mazra' *ver* Al Mazra'ah
418 *G11* **Al Mazra'ah** *var.* Al Mazra', Mazra'a. Al Karak, O Jordania
427 *U9* **Al Miḥrāḍ** *desierto* NE Arabia Saudita
Al Mīnā' *ver* El Mina
426 *M9* **Al Mislaḥ** *manantial/pozo* O Arabia Saudita
427 *S7* **Al Mubarraz** Ash Sharqīyah, E Arabia Saudita
Al Muḍaibī *ver* Al Muḍaybī
418 *G15* **Al Mudawwarah** Ma'ān, SO Jordania
427 *Y9* **Al Muḍaybī** *var.* Al Muḍaibī. NE Omán
427 *S15* **Al Mukallā** *var.* Mukalla. SE Yemen
427 *N16* **Al Mukhā** *var.* Mocha. SO Yemen
419 *U7* **Al Muqdādīyah** *var.* Al Miqdādīyah. C Irak
426 *L3* **Al Murayr** *manantial/pozo* NO Arabia Saudita
Al Muṣana'a *ver* Al Maṣna'ah
419 *T9* **Al Musayyib** *var.* Musaiyib. C Irak
419 *V9* **Al Muwaffaqīyah** S Irak
418 *H10* **Al Muwaqqar** *var.* El Muwaqqar. 'Ammān, O Jordania
426 *J5* **Al Muwayliḥ** *var.* al-Mawailih. Tabūk, NO Arabia Saudita
Al Nūwfalīyah *ver* An Nawfalīyah
Al Obayyid *ver* El Obeid
Al Odaid *ver* Al 'Udayd
427 *W8* **Al Qābil** *var.* Qabil. N Omán
Al Qaḍārif *ver* Gedaref
255 *P8* **Al Qaddāḥīyah** N Libia
Al Qadmouss *ver* Al Qadmūs
Al Qāhirah *ver* Cairo, El
426 *K4* **Al Qalībah** Tabūk, NO Arabia Saudita
419 *O1* **Al Qāmishlī** *var.* Kamishli, Qamishly. Al Ḥasakah, NE Siria
418 *I6* **Al Qaryatayn** *var.* Qaryatayn, *Fr.* Qariateïne. Ḥimṣ, C Siria
430 *K11* **Al Qash'ānīyah** *var.* Al-Kashaniya. NE Kuwait
427 *N7* **Al Qaṣīm** *of.* Minṭaqat Qaṣīm, Qassim. *provincia* C Arabia Saudita
418 *J5* **Al Qaṣr** Ḥimṣ, C Siria
Al Qaṣr *ver* El Qaṣr
Al Qaṣrayn *ver* Kasserine
427 *S6* **Al Qaṭīf** Ash Sharqīyah, NE Arabia Saudita
418 *G11* **Al Qaṭrānah** *var.* El Qatrani, Qatrana. Al Karak, O Jordania
255 *P11* **Al Qaṭrūn** SO Libia
Al Qayrawān *ver* Kairuán
Al-Qsar al-Kbir *ver* Ksar-el-Kebir
Al Qubayyāt *ver* Qoubaïyât
Al Qudayr *ver* Al Qadr
Al Quds/Al Quds ash Sharīf *ver* Jerusalén
418 *G8* **Al Qunayṭirah** *var.* El Kuneitra, El Quneitra, Kuneitra, Qunaytra. Al Qunayṭirah, SO Siria
418 *G8* **Al Qunayṭirah** *of.* Muḥāfaẓat al Qunayṭirah, *var.* El Q'unayṭirah, Qunaytirah, *Fr.* Kuneitra. *gobernación* SO Siria
426 *M11* **Al Qunfudhah** Makkah, SO Arabia Saudita
426 *K2* **Al Qurayyāt** Al Jawf, NO Arabia Saudita
419 *Y11* **Al Qurnah** *var.* Kurna. SE Irak
419 *V12* **Al Quṣayr** S Irak
418 *I6* **Al Quṣayr** *var.* El Quseir, Quṣayr, *Fr.* Kousseir. Ḥimṣ, O Siria
Al Quṣayr *ver* Quseir
418 *H7* **Al Quṭayfah** *var.* Quṭayfah, Qutayfe, Quteife, *Fr.* Kouteifé. Dimashq, O Siria
427 *P8* **Al Quwayīyah** Ar Riyāḍ, C Arabia Saudita
Al Quwayr *ver* Guwēr
418 *F14* **Al Quwayrah** *var.* El Quweira. Ma'ān, SO Jordania
Al Rayyan *ver* Ar Rayyān
Al Rbeil *ver* Ar Rubayl
Al Ruweis *ver* Ar Ruways
al-'Ubaila *ver* Al 'Ubaylah
419 *O6* **Al 'Ubaydī** O Irak
427 *T9* **Al 'Ubaylah** *var.* al-'Ubaila. Ash Sharqīyah, E Arabia Saudita
427 *T9* **Al 'Ubaylah** *manantial/pozo* E Arabia Saudita
Al Ubayyiḍ *ver* El Obeid
427 *T7* **Al 'Udayd** *var.* Al Odaid. Abū Ẓaby, O EAU
426 *K6* **Al 'Ulā** Al Madīnah, NO Arabia Saudita
418 *I11* **Al 'Umarī** 'Ammān, E Jordania
255 *P8* **Al 'Uqaylah** N Libia
Al Uqṣur *ver* Luxor
Al Urdunn *ver* Jordania
427 *V10* **Al 'Urūq al Mu'tariḍah** *lago salado* SE Arabia Saudita
255 *N11* **Al 'Uwaynāt** *var.* Al Awaynāt. SO Libia
419 *T6* **Al 'Uẓaym** *var.* Adhaim. E Irak
430 *K12* **Al Wafrā'** SE Kuwait
426 *J6* **Al Wajh** Tabūk, NO Arabia Saudita
431 *N16* **Al Wakrah** *var.* Wakra. C Qatar
418 *M8* **al Walaj, Sha'īb** *río estacional* O Irak
427 *Q5* **Al Wari'ah** Ash Sharqīyah, N Arabia Saudita
Al Yaman *ver* Yemen
418 *G9* **Al Yarmūk** Irbid, N Jordania
Al Zubair *ver* Az Zubayr
371 *N18* **Ala** *Rus.* Ola. *río* SE Bielorrusia
414 *K15* **Ala Dağları** *cordillera* C Turquía
443 *X8* **Ala-Tau de Tierski, Montes** *cordillera* Kazajstán/Kirguizistán
91 *P6* **Alabama** *río* Alabama, S EEUU
82 *H11* **Alabama** *of.* Estado de Alabama; también conocido como Camellia State, Heart of Dixie, The Cotton State, Yellowhammer State. *estado* S EEUU
91 *P4* **Alabaster** Alabama, S EEUU
443 *S9* **Ala-Buka** Dzhalal-Abadskaya Oblast', O Kirguizistán
546 *K15* **Alabule** *río* C PNG
414 *J12* **Alaca** Çorum, N Turquía
414 *K10* **Alaçam** Samsun, N Turquía
Alacant *ver* Alicante
91 *V9* **Alachua** Florida, SE EEUU
415 *S13* **Aladağlar** *cordillera* O Turquía
391 *O16* **Alagir** Respublika Severnaya Osetiya, SO Federación Rusa
334 *B6* **Alagna Valsesia** Valle d'Aosta, NO Italia
323 *P12* **Alagnon** *río* C Francia
187 *P16* **Alagoas** *of.* Estado de Alagoas. *estado* E Brasil
187 *P17* **Alagoinhas** Bahia, E Brasil
331 *R5* **Alagón** Aragón, NE España
330 *J9* **Alagón** *río* O España
296 *K16* **Alahärmä** Vaasa, O Finlandia
443 *T11* **Alai, Cordillera del** *Rus.* Alayskiy Jrebet. *cordillera* Kirguizistán/Tayikistán
331 *Z8* **Alaior** *ant.* Alayor. Menorca, España, O Mar Mediterráneo
Alais *ver* Alès
296 *L16* **Alajärvi** Vaasa, O Finlandia
370 *K4* **Alajõe** Ida-Virumaa, NE Estonia
154 *M13* **Alajuela** Alajuela, C Costa Rica
154 *L12* **Alajuela** *of.* Provincia de Alajuela. *provincia* N Costa Rica
155 *T14* **Alajuela** *lago* C Panamá
138 *M11* **Alakanuk** Alaska, EEUU
Alaköl *ver* Alakol', Lago
439 *X13* **Alakol'** *Kaz.* Alaköl. *lago* SE Kazajstán
382 *I5* **Alakurtti** Murmanskaya Oblast', NO Federación Rusa
138 *F10* **Alalakeiki, Canal de** *paso* Hawai, EEUU, C Océano Pacífico
124 *Pp15* **'Alam el Rûm** *cabo* N Egipto
556 *L3* **Alamagan** *isla* C Islas Marianas Septentrionales
274 *J11* **Ālamat'ā** NE Etiopía
135 *R11* **Alameda** Nuevo México, SO EEUU
Alamícamba *ver* Alamikamba
154 *M8* **Alamikamba** *var.* Alamícamba. Región Autónoma Atlántico Norte, NE Nicaragua
94 *K11* **Alamito Creek** *río* Texas, SO EEUU
146 *M8* **Alamitos, Sierra de los** *monte* NE México
127 *X9* **Alamo** Nevada, O EEUU
82 *F9* **Alamo** Tennessee, S EEUU
147 *Q12* **Álamo** Veracruz, C México
134 *J12* **Alamo, Lake** *embalse* Arizona, SO EEUU
135 *S14* **Alamogordo** Nuevo México, SO EEUU
146 *H7* **Álamos** Sonora, NO México
127 *P14* **Álamos, Los** California, O EEUU
135 *S10* **Álamos, Los** Nuevo México, SO EEUU
135 *S7* **Alamosa** Colorado, C EEUU
296 *J19* **Åland** *Fin.* Ahvenanmaa. *isla* SO Finlandia
296 *J20* **Åland** *var.* Islas Aland; *Fin.* Ahvenanmaa. *provincia* SO Finlandia
288 *K9* **Åland** *var.* Islas Aland, *Fin.* Ahvenanmaa. *archipiélago* SO Finlandia
Aland, Islas *ver* Åland
Aland, Mar de *ver* Ålands Hav
300 *Q14* **Ålands Hav** *var.* Mar de Aland. *estrecho* Mar Báltico/Golfo de Botnia
155 *P16* **Alanje** Chiriquí, SO Panamá
95 *O2* **Alanreed** Texas, SO EEUU
414 *G17* **Alanya** Antalya, S Turquía
91 *U7* **Alapaha** *río* Florida/Georgia, SE EEUU
378 *G13* **Alapayevsk** Sverdlovskaya Oblast', C Federación Rusa
Alappuzha *ver* Alleppey
331 *Q10* **Alarcón** Castilla-La Mancha, C España
331 *Q9* **Alarcón** *embalse* C España
512 *O16* **Alas** Sumbawa, S Indonesia
510 *Ee4* **Alas, Lae** *río* Sumatra, NO Indonesia
512 *O16* **Alas, Selat** *estrecho* Nusa Tenggara, C Indonesia
414 *D14* **Alaşehir** Manisa, O Turquía
139 *P8* **Alaska** *of.* Estado de Alaska; también conocido como Land of the Midnight Sun, The Last Frontier, Seward's Folly; *ant.* Russian America. *estado* NO EEUU
139 *Q11* **Alaska** *cordillera* Alaska, EEUU
139 *T13* **Alaska** *golfo* Canadá/EEUU
139 *O15* **Alaska** *península* Alaska, EEUU
334 *B10* **Alassio** Liguria, NO Italia
Alat *ver* Olot
415 *Y12* **Ālāt** *Rus.* Alyat; *ant.* Alyaty-Pristan'. SE Azerbaiyán
439 *W14* **Alatau de Dzungaria** *cordillera* China/Kazajstán
443 *W7* **Ala-Tau de Kungei** *Rus.* Khrebet Kyungëy Ala-Too, *Kir.* Küngöy Ala-Too. *cordillera* Kazajstán/Kirguizistán
443 *S8* **Ala-Tau de Talas, Montes** *cordillera* Kazajstán/Kirguizistán
139 *P7* **Alatna** *río* Alaska, EEUU
335 *J15* **Alatri** Lazio, C Italia
Alattio *ver* Alta
391 *P5* **Alatyr'** Chuvashskaya Respublika, O Federación Rusa
178 *C7* **Alausí** Chimborazo, C Ecuador
331 *O3* **Álava** *Vasc.* Araba. *provincia* País Vasco, N España
415 *T11* **Alaverdi** N Armenia
Alavo *ver* Alavus
296 *N14* **Ala-Vuokki** Oulu, E Finlandia
296 *K17* **Alavus** *Sue.* Alavo. Vaasa, O Finlandia
534 *K9* **Alawoona** Australia Meridional
Alaykel'/Alay-Kuu *ver* Kék-Art
Alayor *ver* Alaior
Alayskiy Jrebet *ver* Alai, Cordillera del
147 *Q12* **Alazán, El** Veracruz, C México
378 *T8* **Alazeya** *río* NE Federación Rusa
334 *B9* **Alba** *ant.* Alba Pompeia. Piamonte, NO Italia
95 *V6* **Alba** Texas, SO EEUU
366 *G11* **Alba** *condado* O Rumania
330 *L7* **Alba de Tormes** Castil

331 Y9 **Alcúdia, Badia d'** *bahía* Mallorca, España, O Mar Mediterráneo
331 S10 **Alcúdia, L'** *var.* Alcudia. País Valenciano, E España
516 M7 **Aldabra, Islas** *archipiélago* SO Seychelles
146 J5 **Aldama** Chihuahua, N México
147 P11 **Aldama** Tamaulipas, C México
379 R14 **Aldan** Respublika Saja (Yakutiya), NE Federación Rusa
379 R12 **Aldan** *río* NE Federación Rusa
490 G7 **Aldar** Dzavhan, O Mongolia
al Dar al Baida *ver* Casablanca
307 Q20 **Aldeburgh** E Inglaterra, RU
331 P5 **Aldehuela de Calatañazor** Castilla y León, N España
Aldeia Nova *ver* Aldeia Nova de São Bento
330 H13 **Aldeia Nova de São Bento** *var.* Aldeia Nova. Beja, S Portugal
107 V11 **Alden** Minnesota, N EEUU
542 N6 **Aldermen, Islas The** *archipiélago* N NZ
307 L25 **Alderney** *isla* Islas del Canal
307 N22 **Aldershot** S Inglaterra, RU
83 R6 **Alderson** Virginia Occidental, NE EEUU
114 J11 **Aledo** Illinois, N EEUU
258 H9 **Aleg** Brakna, SO Mauritania
238 Q10 **Alegranza** *isla* Islas Canarias, España, NE Océano Atlántico
135 P12 **Alegres** *monte* Nuevo México, SO EEUU
195 F15 **Alegrete** Rio Grande do Sul, S Brasil
195 C16 **Alejandra** Santa Fe, C Argentina
124 Q15 **Alejandría** *Ar.* Al Iskandarīyah. N Egipto
139 W14 **Alejandro** *archipiélago* Alaska, EEUU
566 J6 **Alejandro** *isla* Antártida
559 X12 **Alejandro Selkirk** *isla* Islas Juan Fernández, Chile, E Océano Pacífico
382 I12 **Alejovshchina** Leningradskaya Oblast', NO Federación Rusa
139 O13 **Aleknagik** Alaska, EEUU
Aleksandriya *ver* Oleksandriya
Aleksandropol' *ver* Gyumri
390 L3 **Aleksandrov** Vladimirskaya Oblast', O Federación Rusa
391 R9 **Aleksandrov Gay** Saratovskaya Oblast', O Federación Rusa
351 N14 **Aleksandrovac** Serbia, C Yugoslavia
391 U6 **Aleksandrovka** Orenburgskaya Oblast', O Federación Rusa
Aleksandrovka *ver* Oleksandrivka
354 J8 **Aleksandrovo** Loveshka Oblast, N Bulgaria
383 V13 **Aleksandrovsk** Permskaya Oblast', NO Federación Rusa
Aleksandrovsk *ver* Zaporizhzhya
391 N14 **Aleksandrovskoye** Stavropol'skiy Kray, SO Federación Rusa
379 V15 **Aleksandrovsk-Sajalinskiy** Isla Sajalin, Sajalinskaya Oblast', SE Federación Rusa
346 J10 **Aleksandrów Kujawski** Włocławek, C Polonia
346 K12 **Aleksandrów Łódzki** Łódź, C Polonia
Alekseevka *ver* Alekseyevka
439 Q8 **Alekseyevka** *Kaz.* Alekseevka. Akmola, C Kazajstán
439 P7 **Alekseyevka** *Kaz.* Alekseevka. Kokshetau, N Kazajstán
439 Z10 **Alekseyevka** *Kaz.* Alekseevka. Vostochnyy Kazajstán, E Kazajstán
391 S7 **Alekseyevka** Samarskaya Oblast', O Federación Rusa
379 O14 **Alekseyevsk** Irkutskaya Oblast', C Federación Rusa
391 R4 **Alekseyevskoye** Respublika Tatarstan, O Federación Rusa
390 K5 **Aleksin** Tul'skaya Oblast', O Federación Rusa
351 O14 **Aleksinac** Serbia, SE Yugoslavia
554 G11 **Alele** Isla Uvea, E Wallis y Futuna
300 N20 **Ålem** Kalmar, S Suecia
319 I15 **Alemania** *of.* República Federal de Alemania, *Alem.* Bundesrepublik Deutschland, Deutschland. *república federal* N Europa
322 L6 **Alençon** Orne, N Francia
186 I12 **Alenquer** Pará, NE Brasil
138 G10 **Alenuihaha, Canal de** *paso* Hawai, EEUU, C Océano Pacífico
Alepo *ver* Ḥalab
322 F2 **Aléria** Córcega, Francia, C Mar Mediterráneo
571 Q11 **Alert** Isla Ellesmere, Territorios del Noroeste, N Canadá
323 Q14 **Alès** *ant.* Alais. Gard, S Francia
366 G9 **Aleşd** *Hung.* Élesd. Bihor, SO Rumania
334 C9 **Alessandria** Piamonte, N Italia
300 G21 **Ålestrup** *var.* Aalestrup. Viborg, NO Dinamarca
299 D9 **Ålesund** Møre og Romsdal, S Noruega
342 E10 **Aletschhorn** *monte* SO Suiza
139 P14 **Aleutianas, Cordillera de las** *cordillera* Alaska, EEUU
571 S1 **Aleutianas, Cuenca de las** *accidente submarino* Mar de Bering
138 H17 **Aleutianas, Islas** *archipiélago* Alaska, EEUU
379 V12 **Alevina** *cabo* E Federación Rusa
51 Q6 **Alex** *río* Québec, SE Canadá
106 J3 **Alexander** Dakota del Norte, N EEUU
279 D23 **Alexander Bay** *Afr.* Alexanderbaai. Northern Cape, O Rep. de Sudáfrica
91 Q5 **Alexander City** Alabama, S EEUU
Alexanderbaai *ver* Alexander Bay
535 O12 **Alexandra** Victoria, SE Australia
543 D22 **Alexandra** Otago, Isla del Sur, Nueva Zelanda
355 F14 **Alexándreia** *var.* Alexándria. Macedonia Central, N Grecia
Alexandretta *ver* İskenderun
Alexandretta, Golfo de *ver* İskenderun, Golfo de
Alexándria *ver* Alexándreia
51 N13 **Alexandria** Ontario, SE Canadá
158 J12 **Alexandria** C Jamaica
366 J15 **Alexandria** Teleorman, S Rumania
115 P13 **Alexandria** Indiana, N EEUU
82 M4 **Alexandria** Kentucky, S EEUU
90 H7 **Alexandria** Luisiana, S EEUU
107 T7 **Alexandria** Minnesota, N EEUU
107 Q11 **Alexandria** Dakota del Sur, N EEUU
83 W4 **Alexandria** Virginia, NE EEUU
78 I7 **Alexandria Bay** Nueva York, NE EEUU
534 J10 **Alexandrina** *lago* Australia Meridional
354 K13 **Alexandroúpoli** *var.* Alexandroúpolis, *Turc.* Dedeagaç, Dedeagach. Macedonia Oriental y Tracia, NE Grecia
Alexandroúpolis *ver* Alexandroúpoli
46 L15 **Alexis Creek** Columbia Británica, SO Canadá
378 J16 **Aleysk** Altayskiy Kray, S Federación Rusa
331 R8 **Alfambra** *río* E España
331 Q4 **Alfaro** La Rioja, N España
331 U5 **Alfarràs** Cataluña, NE España
354 M7 **Alfatar** Razgradska Oblast, NE Bulgaria
355 D20 **Alfeiós** *ant.* Alfiós, *ant.* Alpheius, Alpheus. *río* S Grecia
318 I13 **Alfeld** Baja Sajonia, C Alemania
Alfiós *ver* Alfeiós
299 C11 **Ålfotbreen** *glaciar* S Noruega
79 P9 **Alfred** Maine, NE EEUU
78 F11 **Alfred** Nueva York, NE EEUU
195 K14 **Alfredo Vagner** Santa Catarina, S Brasil
299 M12 **Alfta** Gävleborg, C Suecia
438 I10 **Alga** *Kaz.* Algha. Aktyubinsk, NO Kazajstán
330 K14 **Algaba, La** Andalucía, S España
438 G9 **Algabas** Zapadnyy Kazajstán, NO Kazajstán
300 C17 **Ålgård** Rogaland, S Noruega
330 G14 **Algarve** *región histórica* S Portugal
534 G3 **Algebuckina Bridge** Australia Meridional
330 K16 **Algeciras** Andalucía, SO España
331 S10 **Algemesí** País Valenciano, E España
Algha *ver* Alga
Alger *ver* Alghero
335 B17 **Alghero** *var.* l'Alger. Cerdeña, Italia, C Mar Mediterráneo
300 M20 **Älghult** Kronoberg, S Suecia
331 S10 **Alginet** País Valenciano, E España
279 I26 **Algoa** *bahía* S Rep. de Sudáfrica
330 L15 **Algodonales** Andalucía, S España
331 N9 **Algodor** *río* C España
115 N6 **Algoma** Wisconsin, N EEUU
107 U12 **Algona** Iowa, C EEUU
82 L8 **Algood** Tennessee, S EEUU
331 O2 **Algorta** País Vasco, N España
195 E18 **Algorta** Río Negro, O Uruguay
331 N15 **Alhama de Granada** Andalucía, S España
331 R13 **Alhama de Murcia** Murcia, SE España
127 T15 **Alhambra** California, O EEUU
330 M15 **Alhaurín el Grande** Andalucía, S España
Alhucemas *ver* Al-Hoceïma
331 N17 **Alhucemas, Peñón de** *posesión española* N Marruecos
419 U9 **'Alī** E Irak
419 W9 **'Alī al Gharbī** E Irak
419 U11 **'Alī al Ḥassūnī** S Irak
274 L12 **'Alī Sabieh** *var.* 'Alī Sabīḥ. S Yibuti
'Alī Sabīḥ *ver* 'Alī Sabieh
330 L10 **Alia** Extremadura, O España
431 P9 **'Aliābād** Yazd, C Irán
'Aliābad *ver* Qā'emshahr
331 S7 **Aliaga** Aragón, NE España
414 B13 **Aliağa** İzmir, O Turquía
Aliákmon *ver* Aliákmonas
355 F14 **Aliákmonas** *ant.* Aliákmon, *ant.* Haliacmon. *río* N Grecia
355 G18 **Alíartos** Grecia Central, C Grecia
415 Y12 **Ali-Bayramlı** *Rus.* Ali-Bayramly. SE Azerbaiyán
Ali-Bayramly *ver* Ali-Bayramlı
354 P12 **Alibey** *embalse* NO Turquía
259 S13 **Alibori** *río* N Benín
350 M10 **Alibunar** Serbia, NE Yugoslavia
331 S12 **Alicante** *Cat.* Alacant; *Lat.* Lucentum. País Valenciano, SE España
331 S12 **Alicante** *Cat.* Alacant *provincia* País Valenciano, SE España
331 S12 **Alicante** *aeropuerto internacional* Murcia, E España
279 I25 **Alice** Eastern Cape, S Rep. de Sudáfrica
95 S14 **Alice** Texas, SO EEUU
239 B25 **Alice, Monte** *colina* Gran Malvina, Islas Malvinas
335 P20 **Alice, Punta** *cabo* S Italia
531 Q7 **Alice Springs** Territorio del Norte , C Australia
279 I25 **Alicedale** Eastern Cape, S Rep. de Sudáfrica
91 N4 **Aliceville** Alabama, S EEUU
443 U13 **Alichur** SE Tayikistán
443 U14 **Alichuri Janubí, Montes** *Rus.* Yuzhno-Alichurskiy Jrebet. *cordillera* SE Tayikistán
443 U13 **Alichuri Shimolí, Montes** *Rus.* Severo-Alichurskiy Jrebet. *cordillera* SE Tayikistán
335 K22 **Alicudi** *isla* Islas Eolias, S Italia
462 J11 **Alīgarh** Uttar Pradesh, N India
430 M7 **Alīgūdarz** Lorestān, O Irán
451 R6 **'Alī Kbel** *Pash.* 'Alī Khēl. Paktīkā, E Afganistán
Ali Khel *ver* 'Alī Kheyl, Paktīā, Afganistán
'Alī Khēl *ver* 'Alī Kbel, Paktīkā, Afganistán
451 R6 **'Alī Kheyl** *var.* Ali Khel, Jajı. Paktīā, SE Afganistán
Aliki *ver* Alykí
267 H19 **Alima** *río* C Congo
546 M12 **Alimbit** *río* Nueva Bretaña, C PNG
355 N23 **Alimía** *isla* Dodecaneso, Grecia, Mar Egeo
175 V12 **Alimimuni, Pico** *monte* S Surinam
267 K15 **Alindao** Basse-Kotto, S República Centroafricana
300 J18 **Alingsås** Älvsborg, S Suecia
275 K18 **Alinjugul** *manantial/pozo* E Kenia
451 S11 **Alīpur** Punjab, E Pakistán
463 T12 **Alīpur Duār** Bengala Occidental, NE India
78 B14 **Aliquippa** Pennsylvania, NE EEUU
330 J10 **Aliseda** Extremadura, O España
379 V8 **Aliskerovo** Chukotskiy Avtonomnyy Okrug, NE Federación Rusa
354 H13 **Alistráti** Macedonia Central, NE Grecia
139 P15 **Alitak** *bahía* Isla Kodiak, Alaska, EEUU
355 H18 **Alivéri** *var.* Alivérion. Eubea, C Grecia
Alivérion *ver* Alivéri
Aliwal-Noord *ver* Aliwal North
279 I24 **Aliwal North** *Afr.* Aliwal-Noord. Eastern Cape, SE Rep. de Sudáfrica
330 F14 **Aljezur** Faro, S Portugal
330 G13 **Aljustrel** Beja, S Portugal
Alkal'a *ver* Alcalá de Henares
127 Q1 **Alkali** *lago* Nevada, O EEUU
127 W4 **Alkali, Llanura** *salar* Nevada, O EEUU
311 J18 **Alken** Limburgo, NE Bélgica
310 H9 **Alkmaar** Holanda Septentrional, NO Países Bajos
355 G19 **Alkyonidón** *golfo* C Grecia
79 R2 **Allagash** *río* Maine, NE EEUU
431 S3 **Allāh Dāgh, Reshteh-ye** *cordillera* NE Irán
462 M13 **Allahābād** Uttar Pradesh, N India
139 Q8 **Allakaket** Alaska, EEUU
379 S12 **Allakh-Yun'** *río* NE Federación Rusa
47 T15 **Allan** Saskatchewan, S Canadá
502 F10 **Allanmyo** Magwe, C Myanmar (Birmania)
279 I22 **Allanridge** Free State, C Rep. de Sudáfrica
330 H4 **Allariz** Galicia, NO España
91 S2 **Allatoona, Lake** *embalse* Georgia, SE EEUU
279 J19 **Alldays** Northern, NE Rep. de Sudáfrica
Alle *ver* Łyna
115 P10 **Allegan** Michigan, N EEUU
78 E12 **Allegheny** *meseta* Nueva York/Pennsylvania, NE EEUU
71 R11 **Allegheny, Montes** *cordillera* NE EEUU
78 D11 **Allegheny** *embalse* Nueva York/Pennsylvania, NE EEUU
78 E12 **Allegheny** *río* Nueva York/Pennsylvania, NE EEUU
90 K9 **Allemands, Lac des** *lago* Luisiana, S EEUU
95 U6 **Allen** Texas, SO EEUU
543 B26 **Allen** *monte* Isla Stewart, Southland, SO NZ
307 D16 **Allen, Lough** *Ir.* Loch Aillionn. *lago* NO Irlanda
83 R14 **Allendale** Carolina del Sur, SE EEUU
147 N6 **Allende** Coahuila de Zaragoza, NE México
147 O9 **Allende** Nuevo León, NE México
343 V2 **Allensteig** Austria Inferior, N Austria
Allenstein *ver* Olsztyn
78 I14 **Allentown** Pennsylvania, NE EEUU
467 G23 **Alleppey** *var.* Alappuzha; *ant.* Alleppi. Kerala, SO India
Alleppi *ver* Alleppey
318 J12 **Aller** *río* NO Alemania
107 V16 **Allerton** Iowa, C EEUU
311 K19 **Alleur** Lieja, E Bélgica
106 J13 **Alliance** Nebraska, C EEUU
115 U12 **Alliance** Ohio, N EEUU
323 O10 **Allier** *departamento* N Francia
158 J13 **Alligator Pond** C Jamaica
83 Y9 **Alligator** *río* Carolina del Norte, SE EEUU
107 W12 **Allison** Iowa, C EEUU
50 G14 **Alliston** Ontario, S Canadá
306 J12 **Alloa** C Escocia, RU
323 U14 **Allos** Alpes-de-Haute-Provence, SE Francia
342 D6 **Allschwil** Basel-Land, NO Suiza
50 K12 **Allumettes, Île des** *isla* Québec, SE Canadá
343 S5 **Alm** *río* N Austria
51 Q7 **Alma** Québec, SE Canadá
103 S10 **Alma** Arkansas, C EEUU
91 V7 **Alma** Georgia, SE EEUU
103 P4 **Alma** Kansas, C EEUU
115 Q8 **Alma** Michigan, N EEUU
107 O17 **Alma** Nebraska, C EEUU
114 I7 **Alma** Wisconsin, N EEUU
Almacellas *ver* Almacelles
331 T5 **Almacelles** *var.* Almacellas. Cataluña, NE España
330 F11 **Almada** Setúbal, O Portugal
330 L11 **Almadén** Castilla-La Mancha, C España
331 N11 **Almagro** Castilla-La Mancha, C España
Almalyk *ver* Olmaliq
127 O4 **Almanor, Lake** *embalse* California, O EEUU
331 R11 **Almansa** Castilla-La Mancha, C España
330 L3 **Almanza** Castilla y León, N España
330 L8 **Almanzor** *monte* O España
331 P14 **Almanzora** *río* SE España
331 P9 **Almarcha, La** Castilla-La Mancha, C España
331 T9 **Almassora** *Esp.* Almazora, País Valenciano, E España
Almatinskaya Oblast' *ver* Almaty
Almaty/Alma-Atinskaya Oblast'/Almatinskaya Oblast'/Almaty Oblysy *ver* Almaty
439 U15 **Almaty** *var.* Alma-Ata. *capital de estado* (Kazajstán) Almaty, SE Kazajstán
439 S14 **Almaty** *of.* Almatinskaya Oblast', *Kaz.* Almaty Oblysy; *ant.* Alma-Atinskaya Oblast'. *provincia* SE Kazajstán
439 U15 **Almaty** *aeropuerto internacional* Almaty, SE Kazajstán
Almaty Oblysy *ver* Almaty
331 P6 **Almazán** Castilla y León, N España
379 P13 **Almaznyy** Respublika Saja (Yakutiya), NE Federación Rusa
319 G15 **Alme** *río* O Alemania
330 I7 **Almeida** Guarda, N Portugal
330 G10 **Almeirim** Santarém, C Portugal
310 O10 **Almelo** Overijssel, E Países Bajos
331 P5 **Almenar de Soria** Castilla y León, N España
331 S9 **Almenara** País Valenciano, E España
331 P12 **Almenaras** *monte* S España
330 J6 **Almendra** *embalse* Castilla y León, NO España
330 J11 **Almendralejo** Extremadura, O España
310 J10 **Almere** *var.* Almere-stad. Flevoland, C Países Bajos
310 J10 **Almere-Buiten** Flevoland, C Países Bajos
310 J10 **Almere-Haven** Flevoland, C Países Bajos
Almere-stad *ver* Almere
331 P15 **Almería** *golfo* S España
331 P15 **Almería** *Ar.* Al-Mariyya; *ant.* Unci, *Lat.* Portus Magnus. Andalucía, S España
331 P14 **Almería** *provincia* Andalucía, S España
391 S5 **Al'met'yevsk** Respublika Tatarstan, O Federación Rusa
300 L21 **Älmhult** Kronoberg, S Suecia
330 L17 **Almina, Punta** *cabo* Ceuta, España, N África
546 K8 **Almirantazgo, Islas del** *archipiélago* N PNG
155 P14 **Almirante** Bocas del Toro, NO Panamá
517 N7 **Amirante, Fosa de las** *accidente submarino* O Océano Índico
139 X13 **Almirante, Isla** *isla* Archipiélago Alexander, Alaska, EEUU
Almirós *ver* Almyrós
355 I24 **Almiroú, Golfo** *bahía* Creta, Grecia, E Mar Mediterráneo
Almissa *ver* Omiš
330 G13 **Almodôvar** *var.* Almodóvar. Beja, S Portugal
330 M11 **Almodóvar del Campo** Castilla-La Mancha, C España
331 Q9 **Almodóvar del Pinar** Castilla-La Mancha, C España
115 S9 **Almont** Michigan, N EEUU
50 L13 **Almonte** Ontario, SE Canadá
330 J14 **Almonte** Andalucía, S España
330 K9 **Almonte** *río* O España
462 K9 **Almora** Uttar Pradesh, N India
330 M8 **Almorox** Castilla-La Mancha, C España
331 S5 **Almudévar** Aragón, NE España
331 R6 **Almunia de Doña Godina, La** Aragón, NE España
331 N15 **Almuñécar** Andalucía, S España
414 M12 **Almus** Tokat, N Turquía
355 F17 **Almyrós** *var.* Almirós. Tesalia, C Grecia
306 L13 **Alnwick** N Inglaterra, RU
554 B16 **Alofi** *capital de territorio dependiente* (Niue) O Niue
554 A16 **Alofi** *bahía* O Niue, C Océano Pacífico
554 E13 **Alofi** *isla* S Wallis y Futuna
554 E13 **Alofitai** Isla Alofi, O Wallis y Futuna
370 G7 **Aloja** Limbaži, N Letonia
463 X10 **Along** Arunāchel Pradesh, NE India
355 H16 **Alónnisos** *isla* Islas Esporádas Septentrionales, Grecia, Mar Egeo
512 R16 **Alor** *estrecho* Mar de Flores/ Mar de Savu
512 Rr16 **Alor** *ant.* Ombai. *isla* Islas Alor, E Indonesia
512 Rr15 **Alor, Islas** *archipiélago* E Indonesia
510 G2 **Alor Setar** *var.* Alor Star, Alur Setar. Kedah, Malasia peninsular
330 M15 **Álora** Andalucía, S España
Alost *ver* Aalst
466 F9 **Ālot** Madhya Pradesh, C India
547 N16 **Alotau** Milne Bay, SE PNG
513 Yy15 **Alotip** Irian Jaya, E Indonesia
Al Oued *ver* El Oued
127 R12 **Alpaugh** California, O EEUU
Alpen *ver* Alpes
115 R6 **Alpena** Michigan, N EEUU
342 D11 **Alpes** *Fr.* Alpes, *Alem.* Alpen, *It.* Alpi. *cordillera* C Europa
351 L17 **Alpes Albaneses** *Alb.* Bjeshkët e Namuna, *Scr.* Prokletije. *cordillera* Albania/Yugoslavia
343 N8 **Alpes Aurinos** *Alem.* Zillertaler Alpen, *It.* Alpi Aurine. *cordillera* Austria/Italia
535 Q12 **Alpes Australianos** *cordillera* SE Australia
342 D10 **Alpes Berneses** *var.* Bernaer Oberland, *Alem.* Berner Alpen. *cordillera* SO Suiza
343 P9 **Alpes Cárnicos** *It.* Alpi Carniche, *Alem.* Karnische Alpen *cordillera* Austria/Italia
334 A9 **Alpes Cottianos** *Fr.* Alpes Cottiennes, *It.* Alpi Cozie. *cordillera* Francia/Italia
350 F13 **Alpes Dináricos** *var.* Dinara. *cordillera* Bosnia-Herzegovina/ Croacia
334 H6 **Alpes Dolomitas** *var.* Dolomiti, Dolomitas. *cordillera* NE Italia
343 W6 **Alpes Fischbacher** *cordillera* E Austria
343 S11 **Alpes Julianos** *Alem.* Julische Alpen, *It.* Alpi Giulie, *Elvn.* Julijske Alpe. *cordillera* Italia/Eslovenia
342 G10 **Alpes Lepontinos** *Fr.* Alpes Léponiennes, *It.* Alpi Lepontine. *cordillera* Italia/Suiza
323 U14 **Alpes-Maritimes** *departamento* SE Francia
323 U14 **Alpes Marítimos** *Fr.* Alpes Maritimes, *It.* Alpi Marittime. *cordillera* Francia/Italia
543 E19 **Alpes Meridionales** *cordillera* Isla Sur, NZ
342 D11 **Alpes Peninos** *Fr.* Alpes Pennines, *It.* Alpi Pennine; *Lat.* Alpes Penninae. *cordillera* Italia/Suiza
342 J10 **Alpes Réticos** *Fr.* Alpes Rhétiques, *Alem.* Rätische Alpen, *It.* Alpi Retiche. *cordillera* C Europa
343 N7 **Alpes de Baviera** *Alem.* Bayerischer Alpen. *cordillera* Austria/Alemania
343 Q9 **Alpes de Gailtal** *Alem.* Gailtaler Alpen. *cordillera* S Austria
342 H9 **Alpes de Glarus** *Alem.* Glarner Alpen. *cordillera* E Suiza
343 S9 **Alpes de Gurktal** *Alem.* Gurktaler Alpen. *cordillera* S Austria
323 S14 **Alpes-de-Haute-Provence** *departamento* SE Francia
343 O7 **Alpes de Kitzbühel** *cordillera* O Austria
342 K7 **Alpes de Lechtal** *cordillera* O Austria
Alpes de Salzburgo *ver* Salzburger Kalkalpen
319 J25 **Alpes del Allgäu** *cordillera* Austria/Alemania
342 L9 **Alpes del Örtzal** *It.* Alpi Venoste. *cordillera* SO Austria
531 W8 **Alpha** Queensland, E Australia
571 R9 **Alpha, Cordillera** *var.* Alpha, Dorsal. *accidente submarino* Océano Glacial Ártico
Alpha, Dorsal *ver* Alpha, Cordillera
Alpheius *ver* Alfeiós
311 I15 **Alphen** Brabante del Norte, S Países Bajos
310 H11 **Alphen aan den Rijn** *var.* Alphen. Holanda Septentrional, C Países Bajos
Alpheus *ver* Alfeiós
Alpi *ver* Alpes
330 G10 **Alpiarça** Santarém, C Portugal
94 K10 **Alpine** Texas, SO EEUU
342 F8 **Alpnach** Unterwalden, O Suiza
300 G24 **Als** *Alem.* Alsen. *isla* SO Dinamarca
Alsace *ver* Alsacia
323 U5 **Alsacia** *Alem.* Elsass, *Fr.* Alsace; *ant.* Alsatia. *región* NE Francia
47 R16 **Alsask** Saskatchewan, S Canadá
Alsasua *ver* Altsasu
Alsatia *ver* Alsacia
319 C16 **Alsdorf** Renania del Norte-Westfalia, O Alemania
46 G8 **Alsek** *río* Canadá/EEUU
Alsen *ver* Als
319 F19 **Alsenz** *río* O Alemania
319 H17 **Alsfeld** Hessen, C Alemania
371 K20 **Al'shany** *Rus.* Ol'shany. Brestskaya Voblasts', SO Bielorrusia
Alsókubin *ver* Dolný Kubín
370 C9 **Alsunga** Kuldīga, O Letonia
Alt *ver* Olt
295 K9 **Alta** *Fin.* Alattio. Finnmark, N Noruega
107 T12 **Alta** Iowa, C EEUU
198 K10 **Alta Gracia** Córdoba, C Argentina
154 K11 **Alta Gracia** Rivas, SO Nicaragua
154 D4 **Alta Verapaz** *of.* Departamento de Alta Verapaz. *departamento* C Guatemala
342 I7 **Altach** Vorarlberg, O Austria
295 K9 **Altaelva** *río* N Noruega
295 J8 **Altafjorden** *fiordo* NE Mar de Noruega
174 H4 **Altagracia** Zulia, NO Venezuela
174 M5 **Altagracia de Orituco** Guárico, N Venezuela
Altai *ver* Altai, Montes
490 I10 **Altai del Gobi** *cordillera* S Mongolia
439 Z10 **Altai Meridionales, Montes** *cordillera* E Kazajstán
91 V6 **Altamaha** *río* Georgia, SE EEUU
186 J13 **Altamira** Pará, NE Brasil
174 D12 **Altamira** Huila, S Colombia
154 M13 **Altamira** Alajuela, N Costa Rica
147 Q11 **Altamira** Tamaulipas, C México
114 L15 **Altamont** Illinois, N EEUU
103 Q7 **Altamont** Kansas, C EEUU
118 H16 **Altamont** Oregón, NO EEUU
82 K10 **Altamont** Tennessee, S EEUU
91 X11 **Altamonte Springs** Florida, SE EEUU
146 H9 **Altamura** *isla* C México
335 O17 **Altamura** *ant.* Lupatia. Puglia, SE Italia
490 G7 **Altan** Dzavhan, O Mongolia
490 G6 **Altanbulag** Dzavhan, N Mongolia
Altan Emel *ver* Xin Barag Youqi
490 J8 **Altan-Ovoo** Arhangay, C Mongolia
490 E7 **Altanteel** Hovd, O Mongolia
146 F3 **Altar** Sonora, NO México
146 D2 **Altar, Desierto de** *var.* Desierto de Sonora. *desierto* México/EEUU *ver también* Sonora, Desierto de
146 H9 **Altata** Sinaloa, C México
335 L18 **Altavilla Silentia** Campania, S Italia
83 T7 **Altavista** Virginia, NE EEUU
478 L2 **Altay** Xinjiang Uygur Zizhiqu, NO China
490 G5 **Altay** Dzavhan, N Mongolia
490 G8 **Altay** Govī-Altay, O Mongolia
Altay *ver* Altai, Montes
378 K17 **Altay, Respublika** *var.* Gornyy Altay; *ant.* Gorno-Altayskaya Respublika. *república autónoma* S Federación Rusa
Altay Shan *ver* Altai, Montes
378 J16 **Altayskiy Kray** *territorio* S Federación Rusa
Altbetsche *ver* Bečej
319 L20 **Altdorf** Baviera, SE Alemania
342 G8 **Altdorf** *var.* Altorf. Uri, C Suiza
318 L10 **Alte Elde** *río* N Alemania
318 P12 **Alte Oder** *río* NE Alemania
331 T11 **Altea** País Valenciano, E España
319 M16 **Altenburg** Turingia, E Alemania
Altenburg *ver* Bucureşti, Rumania
Altenburg *ver* Baia de Criş, Rumania
330 H10 **Alter do Chão** Portalegre, C Portugal
295 I10 **Altevatnet** *lago* N Noruega
103 V12 **Altheimer** Arkansas, C EEUU
343 T9 **Althofen** Carintia, S Austria
354 H7 **Altimir** Oblast Montana, NO Bulgaria
419 S3 **Altin Köprü** *var.* Altun Kupri. N Irak
414 K11 **Altınkaya** *embalse* N Turquía
414 E13 **Altıntaş** Kütahya, O Turquía
179 K18 **Altiplano** *región física* O América del Sur
254 I6 **Altiplanos** *meseta* Argelia/ Marruecos
Altissima, L' *ver* Hochwilde
Altkanischa *ver* Kanjiža
323 U7 **Altkirch** Haut-Rhin, NE Francia
Altlublau *ver* Stará Ľubovňa
318 L12 **Altmark** *región histórica* N Alemania
Altmoldowa *ver* Moldova Veche
95 W8 **Alto** Texas, SO EEUU
179 J18 **Alto, El** *var.* La Paz. *aeropuerto internacional* (La Paz) La Paz, O Bolivia
330 H11 **Alto Alentejo** *región física* S Portugal
187 I19 **Alto Araguaia** Mato Grosso, C Brasil
Alto Atlas *ver* Gran Atlas
186 L12 **Alto Bonito** Pará, NE Brasil
279 O15 **Alto Molócuè** Zambézia, NE Mozambique
198 N3 **Alto Paraguay** *of.* Departamento del Alto Paraguay. *departamento* N Paraguay
187 L17 **Alto Paraíso de Goiás** Goiás, S Brasil
198 P6 **Alto Paraná** *of.* Departamento del Alto Paraná. *departamento* E Paraguay
Alto Paraná *ver* Paraná
187 L15 **Alto Parnaíba** Maranhão, E Brasil
178 H13 **Alto Purús** *río* E Perú
199 H19 **Alto Río Senguer** *var.* Alto Río Senguerr. Chubut, S Argentina
343 Q8 **Alto Tauern** *cordillera* O Austria
Alto Volta *ver* Burkina Fasso
114 K15 **Alton** Illinois, N EEUU
103 W8 **Alton** Missouri, C EEUU
47 X17 **Altona** Manitoba, S Canadá
78 E14 **Altoona** Pennsylvania, NE EEUU
114 J6 **Altoona** Wisconsin, N EEUU
Altorf *ver* Altdorf
147 Q13 **Altotonga** Veracruz, E México
319 N23 **Altötting** Baviera, SE Alemania
Altpasua *ver* Stara Pazova
490 I5 **Altraga** Hövsgöl, N Mongolia
331 P3 **Altsasu** *var.* Alsasua. Navarra, N España
Alt-Schwanenburg *ver* Gulbene
Altsohl *ver* Zvolen
342 I7 **Altstätten** Sankt Gallen, NE Suiza
154 G1 **Altun Ha** *ruinas* Belize, N Belice
Altun Kupri *ver* Altin Köprü
478 D8 **Altun Shan** *monte* C China
478 L9 **Altun Shan** *var.* Altyn Tagh. *cordillera* NO China
127 P2 **Alturas** California, O EEUU
102 K12 **Altus** Oklahoma, C EEUU
102 K11 **Altus, Lake** *embalse* Oklahoma, C EEUU
Altvater *ver* Pradĕd
Altyn Tagh *ver* Altun Shan
Alu *ver* Shortland, Isla
370 J8 **Alūksne** *Alem.* Marienburg. Alūksne, NE Letonia
517 N4 **Alula-Fartak, Fosa** *var.* Fosa Illaue Fartak. *accidente submarino* O Océano Índico
115 S13 **Alum Creek, Lake** *embalse* Ohio, N EEUU
199 H15 **Aluminé** Neuquén, C Argentina
300 O14 **Alunda** Uppsala, C Suecia
367 T14 **Alupka** Respublika Krym, S Ucrania
510 G6 **Alur Panal** *bahía* Sumatra, O Indonesia
419 Q7 **Ālūs** C Irak
367 T13 **Alushta** Respublika Krym, S Ucrania
102 L8 **Alva** Oklahoma, C EEUU
330 H8 **Alva** *río* N Portugal
300 J18 **Älvängen** Älvsborg, S Suecia
50 F14 **Alvanley** Ontario, S Canadá
147 S14 **Alvarado** Veracruz, E México
95 T7 **Alvarado** Texas, SO EEUU
186 D13 **Alvarães** Amazonas, NO Brasil
146 G6 **Álvaro Obregón, Presa** *embalse* O México
299 H10 **Alvdal** Hedmark, S Noruega
299 K12 **Älvdalen** Kopparberg, C Suecia
195 E15 **Alvear** Corrientes, NE Argentina
330 F10 **Alverca do Ribatejo** Lisboa, C Portugal
300 L20 **Alvesta** Kronoberg, S Suecia
299 D13 **Älvik** Hordaland, S Noruega
95 W12 **Alvin** Texas, SO EEUU
299 O13 **Älvkarleby** Uppsala, C Suecia
95 S5 **Alvord** Texas, SO EEUU
296 G18 **Älvros** Jämtland, C Suecia
300 J19 **Älvsborg** *condado* S Suecia
295 J13 **Älvsbyn** Norrbotten, N Suecia
462 I11 **Alwar** Rājasthān, N India
467 G22 **Alwaye** Kerala, SO India
490 K14 **Alxa Zuoqi** *var.* Ehen Hudag. Nei Mongol Zizhiqu, N China
Alyat/Alyaty-Pristan' *ver* Ālāt
355 I14 **Alykí** *var.* Aliki. Thásos, N Grecia
371 F14 **Alytus** *Pol.* Olita. Alytus, S Lituania
319 N23 **Alz** *río* SE Alemania
119 Y11 **Alzada** Montana, NO EEUU
378 M15 **Alzamay** Irkutskaya Oblast', S Federación Rusa
311 M25 **Alzette** *río* S Luxemburgo
331 S10 **Alzira** *Esp.* Alcira ; *ant.* Saetabicula, Suero. País Valenciano, E España
266 J10 **Am Dam** Ouaddaï, E Chad
266 J11 **Am Timan** Salamat, SE Chad
531 O8 **Amadeus** *lago estacional* Territorio del Norte , C Australia
275 E15 **Amadi** Western Equatoria, SO Sudán
67 Q6 **Amadjuak** *lago* Isla de Baffin, Territorios del Noroeste, N Canadá
300 J23 **Amager** *isla* E Dinamarca
498 C9 **Amagi** Fukuoka, Kyūshū, SO Japón
498 L12 **Amagi-san** *monte* Honshū, S Japón
512 Tt11 **Amahai** *var.* Masohi. Isla Ceram, E Indonesia
138 M16 **Amak** *isla* Alaska, EEUU
498 A9 **Amakusa** *golfo* Kyūshū, SO Japón
300 J16 **Åmål** Älvsborg, S Suecia
174 E8 **Amalfi** Antioquia, N Colombia
335 L18 **Amalfi** Campania, S Italia
355 D19 **Amaliáda** *var.* Amaliás. Grecia Occidental, S Grecia
Amaliás *ver* Amaliáda
466 F12 **Amalner** Mahārāshtra, C India
513 X12 **Amamapare** Irian Jaya, E Indonesia
187 H21 **Amambaí, Serra de** *var.* Cordillera de Amambay, Serra de Amambay. *cordillera* Brasil/Paraguay *ver también* Amambay, Cordillera de
198 P4 **Amambay** *of.* Departamento del Amambay. *departamento* E Paraguay
198 P5 **Amambay, Cordillera de** *var.* Serra de Amambaí, Serra de Amambay. *cordillera* Brasil/Paraguay *ver también* Amambaí, Serra de
Amambay, Serra de *ver* Amambaí, Serra de/Amambay, Cordillera de
499 W7 **Amami** *arch

Amblève *ver* Amel
Ambo *ver* Hägere Hiywet
516 *I8* **Amboasary** Toliara, S Madagascar
516 *J4* **Ambodifotatra** *var.* Ambodifototra. Toamasina, E Madagascar
Amboenten *ver* Ambunten
516 *I5* **Ambohidratrimo** Antananarivo, C Madagascar
516 *I6* **Ambohimahasoa** Fianarantsoa, SE Madagascar
516 *K3* **Ambohitralanana** Antsirañana, NE Madagascar
513 *X10* **Amboi, Islas** *archipiélago* E Indonesia
Amboina *ver* Ambon
322 *M8* **Amboise** Indre-et-Loire, C Francia
512 *T12* **Ambon** *isla* E Indonesia
512 *T11* **Ambon** *ant.* Amboina, Amboyna. Isla Ambon, E Indonesia
275 *I20* **Amboseli** *lago* Kenia/Tanzania
516 *I6* **Ambositra** Fianarantsoa, SE Madagascar
516 *I8* **Ambovombe** Toliara, S Madagascar
127 *W14* **Amboy** California, O EEUU
114 *L11* **Amboy** Illinois, N EEUU
Amboyna *ver* Ambon
Ambracia *ver* Árta
78 *B14* **Ambridge** Pennsylvania, NE EEUU
Ambrim *ver* Ambrym
278 *A11* **Ambriz** Bengo, NO Angola
Ambrizete *ver* N'Zeto
557 *Y13* **Ambrym** *var.* Ambrim. *isla* C Vanuatu
511 *Mm14* **Ambunten** *ant.* Amboenten. Isla Madura, E Indonesia
546 *G10* **Ambunti** East Sepik, NO PNG
467 *I20* **Āmbūr** Tamil Nādu, SE India
138 *E17* **Amchitka** *isla* Islas Aleutianas, Alaska, EEUU
138 *F17* **Amchitka, Paso** *estrecho* Islas Aleutianas, Alaska, EEUU
427 *R15* **'Amd** C Yemen
513 *Uu15* **Amdassa** Isla Yamdena, E Indonesia
383 *U1* **Amderma** Nenetskiy Avtonomnyy Okrug, NO Federación Rusa
479 *N14* **Amdo** Xizang Zizhiqu, O China
146 *K13* **Ameca** Jalisco, SO México
147 *P14* **Amecameca** *var.* Amecameca de Juárez. México, C México
Amecameca de Juárez *ver* Amecameca
195 *A20* **Ameghino** Buenos Aires, E Argentina
311 *M21* **Amel** *Fr.* Amblève. Lieja, E Bélgica
310 *K4* **Ameland** *Fris.* It Amelân. *isla* Archipiélago de Frisia Occidental, N Países Bajos
Amelân, It *ver* Ameland
91 *W8* **Amelia** *isla* Florida, SE EEUU
335 *H14* **Amelia** Umbría, C Italia
83 *V6* **Amelia Court House** Virginia, NE EEUU
78 *L12* **Amenia** Nueva York, NE
559 *W7* **América Central, Fosa de** *accidente submarino* E Océano Pacífico
239 *M21* **América-Antártida, Dorsal** *accidente submarino* S Océano Atlántico
América Rusa *ver* Alaska
119 *Q15* **American Falls** Idaho, NO EEUU
119 *Q15* **American Falls** *embalse* Idaho, NO EEUU
134 *L3* **American Fork** Utah, O EEUU
194 *L9* **Americana** São Paulo, S Brasil
159 *O9* **Americas, Las** *aeropuerto internacional* (Santo Domingo) S República Dominicana
91 *S6* **Americus** Georgia, SE EEUU
310 *K12* **Amerongen** Utrecht, C Países Bajos
310 *K11* **Amersfoort** Utrecht, C Países Bajos
307 *N21* **Amersham** SE Inglaterra, RU
114 *I5* **Amery** Wisconsin, N EEUU
567 *W6* **Amery** *barrera de hielo* Antártida
107 *V13* **Ames** Iowa, C EEUU
79 *P10* **Amesbury** Massachusetts, NE EEUU
Amestratus *ver* Mistretta
355 *F18* **Amfíkleia** *var.* Amfíklia. Grecia Central, C Grecia
Amfíklia *ver* Amfíkleia
355 *D17* **Amfilochía** *var.* Amfilokhía. Grecia Occidental, C Grecia
Amfilokhía *ver* Amfilochía
354 *H13* **Amfípoli** *ant.* Amphipolis. *ciudad antigua* Macedonia Central, NE Grecia
355 *F18* **Ámfissa** Grecia Central, C Grecia
379 *S13* **Amga** Respublika Saja (Yakutiya), NE Federación Rusa
379 *S13* **Amga** *río* NE Federación Rusa
Amgalang *ver* Xin Barag Zuoqi
547 *N12* **Amgen** *río* Nueva Bretaña, C PNG
379 *W7* **Amguema** *río* NE Federación Rusa
379 *T15* **Amgun'** *río* SE Federación Rusa
50 *K15* **Amherst** *isla* Ontario, SE Canadá
59 *P15* **Amherst** Nueva Escocia, SE Canadá
78 *M11* **Amherst** Massachusetts, NE EEUU
78 *D10* **Amherst** Nueva York, NE EEUU
94 *M4* **Amherst** Texas, SO EEUU
83 *U6* **Amhérst** Virginia, NE EEUU
Amherst *ver* Kyaikkami
50 *C18* **Amherstburg** Ontario, S Canadá
83 *Q6* **Amherstdale** Virginia Occidental, NE EEUU
Amida *ver* Diyarbakır
106 *J6* **Amidon** Dakota del Norte, N EEUU
323 *O3* **Amiens** *ant.* Ambianum, Samarobriva. Somme, N Francia
419 *P8* **'Āmij, Wādī** *var.* Wadi 'Amīq. *río estacional* O Irak
414 *L17* **Amik Ovası** *lago* S Turquía
Amilḥayt, Wādī *ver* Umm al Ḥayt, Wādī
419 *U6* **Amīn Ḥabīb** E Irak
Amíndaion/Amindeo *ver* Amýntaio
467 *C21* **Amīndīvi, Islas** *archipiélago* Lakshadweep, India, N Océano Índico
279 *E20* **Aminuis** Omaheke, E Namibia
'Amīq, Wadi *ver* 'Āmij, Wādī
430 *J7* **Amīrābād** Īlam, NO Irán
Amirante, Banco de *ver* Amirante, Dorsal de
517 *N6* **Amirantes, Cuenca de las** *accidente submarino* O Océano Índico
517 *N6* **Amirantes, Islas** *var.* Islas Amirante. *archipiélago* C Seychelles
517 *N7* **Amirante, Dorsal de** *var.* Banco de Amirante Banco. *accidente submarino* O Océano Índico
Amirante, Islas *ver* Amirantes Islas
513 *Z12* **Amisibil** Irian Jaya, E Indonesia
47 *U13* **Amisk** *lago* Saskatchewan, C Canadá
147 *N5* **Amistad, Presa de La** *embalse* NO México
Amisus *ver* Samsun
90 *K8* **Amite** *var.* Amite City. Luisiana, S EEUU
Amite City *ver* Amite
103 *T12* **Amity** Arkansas, C EEUU
466 *H11* **Amla** *ant.* Amulla. Madhya Pradesh, C India
138 *I17* **Amlia** *isla* Islas Aleutianas, Alaska, EEUU
307 *I18* **Amlwch** NO Gales, RU
Ammaia *ver* Portalegre
418 *H10* **'Ammān** *var.* Amman; *ant.* Philadelphia, *Bibl.* Rabbah Ammon, Rabbath Ammon. *capital de estado* (Jordania) 'Ammān, NO Jordania
418 *H10* **'Ammān** *of.* Muḥāfaẓat 'Ammān. *gobernación* NO Jordania
296 *N14* **Ämmänsaari** Oulu, E Finlandia
295 *H13* **Ammarnäs** Västerbotten, N Suecia
571 *O15* **Ammassalik** *var.* Angmagssalik. S Groenlandia
319 *K24* **Ammer** *río* SE Alemania
319 *K24* **Ammer** *lago* SE Alemania
310 *J13* **Ammerzoden** Gelderland, C Países Bajos
Ammóchostos *ver* Gazimağusa
Ammóchostos, Kólpos *ver* Gazimağusa Körfezi
Amnok-kang *ver* Yalu
Amoea *ver* Portalegre
Amoentai *ver* Amuntai
Amoerang *ver* Amurang
431 *O4* **Āmol** *var.* Amul. Māzandarān, N Irán
355 *K21* **Amorgós** Amorgós, Cícladas, Grecia, Mar Egeo
355 *K22* **Amorgós** *isla* Cícladas, Grecia, Mar Egeo
91 *N3* **Amory** Mississippi, S EEUU
58 *I13* **Amos** Québec, SE Canadá
300 *G15* **Åmot** Buskerud, S Noruega
300 *E15* **Åmot** Telemark, S Noruega
300 *J15* **Åmotfors** Värmland, C Suecia
258 *L10* **Amourj** Hodh ech Chargui, SE Mauritania
Amoy *ver* Xiamen
516 *H7* **Ampanihy** Toliara, SO Madagascar
467 *L25* **Ampara** *var.* Amparai. Eastern Province, E Sri Lanka
516 *J4* **Amparafaravola** Toamasina, E Madagascar
Amparai *ver* Ampara
194 *M9* **Amparo** São Paulo, S Brasil
Amparo, El *ver* El Amparo de Apure
174 *I8* **Amparo de Apure, El** *var.* El Amparo. Apure, C Venezuela
516 *J5* **Ampasimanolotra** Toamasina, E Madagascar
179 *H17* **Ampato, Nevado de** *monte* S Perú
319 *L23* **Amper** *río* SE Alemania
238 *M9* **Ampère, Monte** *accidente submarino* E Océano Atlántico
Amphipolis *ver* Amfípoli
503 *N12* **Amphitrite, Islas** *archipiélago* N Islas Paracelso
513 *U15* **Amplawas** *var.* Emplawas. Isla Babar, E Indonesia
331 *U7* **Amposta** Cataluña, NE España
51 *V7* **Amqui** Québec, SE Canadá
427 *O14* **'Amrān** O Yemen
Amraoti *ver* Amrāvati
466 *H12* **Amrāvati** *ant.* Amraoti. Mahārāshtra, C India
466 *C11* **Amreli** Gujarāt, O India
342 *H6* **Amriswil** Thurgau, NE Suiza
418 *H5* **'Amrīt** *ruinas* Tarṭūs, O Siria
462 *H7* **Amritsar** Punjab, N India
462 *J10* **Amroha** Uttar Pradesh, N India
318 *G7* **Amrum** *isla* NO Alemania
296 *I15* **Åmsele** Västerbotten, N Suecia
310 *I10* **Amstelveen** Holanda Septentrional, C Países Bajos
310 *I10* **Amsterdam** *capital de estado* (Países Bajos) Holanda Septentrional, C Países Bajos
78 *K10* **Amsterdam** Nueva York, NE EEUU
517 *R11* **Amsterdam** *isla* NE Territorio Francés del Océano Índico
517 *Q11* **Amsterdam, Zona de fractura de** *accidente tectónico* S Océano Índico
343 *U4* **Amstetten** Austria Inferior, N Austria
443 *O15* **Amu Daria** *Rus.* Amudar'ya, *Tay.* Dar"yoi Amu, *Turkm.* Amyderya, *Uzb.* Amudaryo; *ant.* Oxus. *río* C Asia
442 *L12* **Amu-Bujoro, Canal** *var.* Aral-Bujorskiy Kanal. *canal* C Uzbekistán
426 *L3* **'Amūd, Yébel al** *monte* NO Arabia Saudita
419 *O1* **'Āmūdah** *var.* Amude. Al Ḥasakah, N Siria
442 *M14* **Amu-Dar'ya** Lebapskiy Velayat, NE Turkmenistán
Amudar'ya/Amudaryo/Amu, Dar"yoi *ver* Amu Daria
Amude *ver* 'Āmūdah
138 *I17* **Amukta, Paso** *estrecho* Islas Aleutianas, Alaska, EEUU
Amul *ver* Āmol
Amulla *ver* Amla
567 *X3* **Amundsen** *bahía* Antártida
Amundsen, Cuenca de *ver* Fram, Cuenca de
567 *P10* **Amundsen, Costa de** *región física* Antártida
66 *G6* **Amundsen** *golfo* Territorios del Noroeste, N Canadá
559 *R16* **Amundsen, Llanura de** *accidente submarino* S Océano Pacífico
566 *J11* **Amundsen** *mar* S Océano Pacífico
567 *Q9* **Amundsen-Scott** *estación científica de EEUU* Antártida
299 *M12* **Amungen** *lago* C Suecia
512 *N10* **Amuntai** *ant.* Amoentai. Borneo, C Indonesia
274 *G7* **'Amur, Wadi** *río* NE Sudán
512 *Rr7* **Amurang** *ant.* Amoerang. Sulawesi, C Indonesia
512 *Rr7* **Amurang** *bahía* Sulawesi, C Indonesia
331 *O3* **Amurrio** País Vasco, N España
379 *U15* **Amursk** Jabarovskiy Kray, SE Federación Rusa
379 *R15* **Amurskaya Oblast'** *provincia* SE Federación Rusa
138 *J17* **Amutka** *isla* Islas Aleutianas, Alaska, EEUU
Amvrosiyevka *ver* Amvrosiyivka
367 *X8* **Amvrosiyivka** *Rus.* Amvrosiyevka. Donets'ka Oblast', SE Ucrania
Amyderya *ver* Amu Daria
354 *E13* **Amýntaio** *var.* Amindeo; *ant.* Amíndaion. Macedonia Occidental, N Grecia
50 *B6* **Amyot** Ontario, S Canadá
An Abhainn Mhór *ver* Blackwater
An Baile Meánach *ver* Ballymena
An Bhearú *ver* Barrow
An Bhóinn *ver* Boyne
An Blascaod Mór *ver* Great Blasket, Isla
An Cabhán *ver* Cavan
An Caisleán Nua *ver* Newcastle
An Caisleán Riabhach *ver* Castlereagh, Irlanda del Norte, Reino Unido
An Caisleán Riabhach *ver* Castlerea, Irlanda
An Cathair *ver* Caher
An Chanáil Ríoga *ver* Real, Canal
An Cheacha *ver* Caha, Montes
An Chorr Chríochach *ver* Cookstown
An Clár *ver* Clare
An Clochán *ver* Clifden
An Clochán Liath *ver* Dunglow
An Cóbh *ver* Cobh
An Comar *ver* Comber
An Daingean *ver* Dingle
An Droichead Nua *ver* Newbridge
An Earagail *ver* Errigal
An Fheoir *ver* Nore
An Iarmhí *ver* Westmeath
502 *M13* **An Khê** Gia Lai, C Vietnam
An Longfort *ver* Longford
An Lorgain *ver* Lurgan
An Mhí *ver* Meath
An Mhuir Cheilteach *ver* Céltico, Mar
An Muileann gCearr *ver* Mullingar
An Nabatīyah at Taḥtā *ver* Nabatīyé
426 *M5* **An Nafūd** *desierto* NO Arabia Saudita
419 *P6* **An Nāḥiyah** O Irak
419 *T10* **An Najaf** *var.* Najaf. S Irak
An Nāqūrah *ver* En Nâqoûra
An Nás *ver* Naas
419 *W12* **An Nāṣirīyah** *var.* Nasiriya. SE Irak
419 *W11* **An Naṣr** E Irak
123 *Mm16* **An Nawfalīyah** *var.* Al Nūwfalīyah. N Libia
An Nhon *ver* Binh Đinh
An Nīl al Abyaḍ *ver* Nilo Blanco
An Nīl al Azraq *ver* Nilo Azul
427 *R5* **An Nu'ayrīyah** *var.* Narıya. Ash Sharqīyah, NE Arabia Saudita
419 *Q10* **An Nukhayb** S Irak
419 *U9* **An Nu'mānīyah** E Irak
An Ómaigh *ver* Omagh
An Sciobairín *ver* Skibbereen
An Scoil *ver* Skull
An Seancheann *ver* Old de Kinsale, Cabo
An Pointe *ver* Warrenpoint
An Ráth *ver* Ráthluirc
An Ribhéar *ver* Kenmare River
An Ros *ver* Rush
An Srath Bán *ver* Strabane
An tAonach *ver* Nenagh
An Teampall Mór *ver* Templemore
An tInbhear Mór *ver* Arklow
An tIúr *ver* Newry
An tSionainn *ver* Shannon
An tSiúir *ver* Suir
An tSláine *ver* Slaney
An Tullach *ver* Tullow
An-tung *ver* Dandong
An Uaimh *ver* Navan
354 *N12* **Ana Dere** *río* NO Turquía
158 *F6* **Ana María** *golfo* C Cuba
555 *U10* **Anaa** *atolón* Islas Tuamotú, C Polinesia Francesa
Anabanoea *ver* Anabanua
512 *Pp12* **Anabanua** *ant.* Anabanoea. Sulawesi, C Indonesia
556 *I7* **Anabar** NE Nauru
379 *O10* **Anabar** *río* NE Federación Rusa
175 *O6* **Anaco** Anzoátegui, NE Venezuela
119 *Q10* **Anaconda** Montana, NO EEUU
118 *H7* **Anacortes** Washington, NO EEUU
102 *M11* **Anadarko** Oklahoma, C EEUU
330 *G8* **Anadia** Aveiro, N Portugal
Anadolu Dağları *ver* Doğu Karadeniz Dağları
379 *W8* **Anadyr'** Chukotskiy Avtonomnyy Okrug, NE Federación Rusa
379 *W8* **Anadyr'** *río* NE Federación Rusa
Anadyrskiy Zaliv *ver* Anadyr, Golfo de
379 *X7* **Anadyr, Golfo del** *Ing.* Gulf of Anadyr. *golfo* NE Federación Rusa
355 *K22* **Anáfi** *ant.* Anaphe. *isla* Cícladas, Grecia, Mar Egeo
335 *J15* **Anagni** Lazio, C Italia
'Ānah *ver* 'Annah
127 *T15* **Anaheim** California, O EEUU
46 *L15* **Anahim Lake** Columbia Británica, SO Canadá
138 *B8* **Anahola** Kauai, Hawai, EEUU, C Océano Pacífico
95 *X11* **Anahuac** Texas, SO EEUU
147 *O7* **Anáhuac** Nuevo León, NE México
467 *G22* **Anai Mudi** *monte* S India
Anaiza *ver* 'Unayzah
467 *M15* **Anakāpalle** Andhra Pradesh, E India
555 *W15* **Anakena** *playa* Isla de Pascua, Chile, E Océano Pacífico
139 *Q6* **Anaktuvuk** *río* Alaska, EEUU
139 *Q7* **Anaktuvuk Pass** Alaska, EEUU
516 *J3* **Analalava** Mahajanga, NO Madagascar
Anambas, Kepulauan *ver* Anambas, Islas
511 *I5* **Anambas, Islas** *Ind.* Kepulauan Anambas. *archipiélago* O Indonesia
259 *U17* **Anambra** *estado* SE Nigeria
107 *N4* **Anamoose** Dakota del Norte, N EEUU
107 *Y13* **Anamosa** Iowa, C EEUU
414 *H17* **Anamur** *cabo* S Turquía
414 *H17* **Anamur** Içel, S Turquía
498 *G10* **Anan** Tokushima, Shikoku, SO Japón
466 *O12* **Ānandadur** Orissa, E India
467 *H18* **Anantapur** Andhra Pradesh, S India
462 *H5* **Anantnāg** *var.* Islamabad. Jammu y Cachemira, NO India
Ananyev *ver* Anan'yiv
367 *O9* **Anan'yiv** *Rus.* Ananyev. Odes'ka Oblast', SO Ucrania
390 *J14* **Anapa** Krasnodarskiy Kray, SO Federación Rusa
Anaphe *ver* Anáfi
187 *K18* **Anápolis** Goiás, C Brasil
431 *R10* **Anār** Kermān, C Irán
Anár *ver* Inari
Anar Dara *ver* Anār Darreh
450 *J7* **Anār Darreh** *var.* Anar Dara. Farāh, O Afganistán
431 *P7* **Anārak** Eṣfahān, C Irán
Anárjohka *ver* Inarijoki
91 *X9* **Anastasia, Isla** *isla* Florida, SE EEUU
556 *L4* **Anatahan** *isla* C Islas Marianas Septentrionales
138 *L17* **Anatanak** *isla* Islas Aleutianas, Alaska, EEUU
286 *F14* **Anatolia, Placa de** *accidente tectónico* Asia/Europa
Anatolikí Makedonia kai Thráki *ver* Macedonia Oriental y Tracia
557 *Z15* **Anatom** *var.* Aneityum; *ant.* Kéamu. *isla* S Vanuatu
178 *C13* **Ancash** *of.* Departamento de Ancash. *departamento* O Perú
322 *J8* **Ancenis** Loire-Atlantique, NO Francia
139 *Q13* **Anchor Point** Alaska, EEUU
139 *R11* **Anchorage** Alaska, EEUU
139 *R12* **Anchorage** *aeropuerto internacional* Alaska, EEUU
239 *M24* **Anchorstack, Punta** *cabo* O Tristan da Cunha
91 *U12* **Anclote, Cayos** *archipiélago* Florida, SE EEUU
179 *J17* **Ancohuma, Nevado de** *monte* O Bolivia
179 *D14* **Ancón** Lima, O Perú
334 *J12* **Ancona** Marche, C Italia
Ancuabe *ver* Ancuabi
278 *Q13* **Ancuabi** *var.* Ancuabe. Cabo Delgado, NE Mozambique
199 *G17* **Ancud** *golfo* S Chile
199 *F17* **Ancud** *ant.* San Carlos de Ancud. Los Lagos, S Chile
Ancyra *ver* Ankara
491 *V8* **Anda** Heilongjiang, NE China
179 *G16* **Andahuaylas** Apurímac, S Perú
463 *R15* **Andāl** Bengala Occidental, NE India
299 *E9* **Åndalsnes** Møre og Romsdal, S Noruega
330 *K13* **Andalucía** *comunidad autónoma* S España
91 *P7* **Andalusia** Alabama, S EEUU
427 *Y9* **'Andām, Wādī** *río estacional* NE Omán
517 *T4* **Andamán** *mar* NE Océano Índico
517 *T4* **Andamán, Cuenca de** *accidente submarino* NE Océano Índico
455 *P19* **Andamán, Islas** *archipiélago* India, NE Océano Índico
455 *P19* **Andamán Central** *isla* Islas Andamán, India, NE Océano Índico
455 *P18* **Andamán Norte** *isla* Islas Andamán, India, NE Océano Índico
455 *P20* **Andamán Sur** *isla* Islas Andamán, India, NE Océano Índico
455 *Q21* **Andamán y Nicobar, Islas** *var.* Andamans y Nicobars. *territorio de la India* India, NE Océano Índico
179 *K19* **Andamarca** Oruro, C Bolivia
513 *V10* **Andamata** Irian Jaya, E Indonesia
534 *H5* **Andamooka** Australia Meridional
516 *J3* **Andapa** Antsirañana, NE Madagascar
451 *R4* **Andarāb** *var.* Banow. Baghlān, NE Afganistán
Andarbag *ver* Andarbogh
443 *S13* **Andarbogh** *Rus.* Andarbag, Anderbak. S Tayikistán
343 *Z5* **Andau** Burgenland, E Austria
Andaung Pech *ver* Bà Kêv
342 *I10* **Andeer** Graubünden, S Suiza
322 *M4* **Andelys, Les** Eure, N Francia
295 *H9* **Andenes** Nordland, C Noruega
311 *J20* **Andenne** Namur, SE Bélgica
259 *S11* **Andéramboukane** Gao, E Mali
Anderbak *ver* Andarbogh
311 *G18* **Anderlecht** Bruselas, C Bélgica
311 *G21* **Anderlues** Hainaut, S Bélgica
342 *G9* **Andermatt** Uri, C Suiza
319 *E17* **Andernach** *ant.* Antunnacum. Renania-Palatinado, SO Alemania
557 *Y3* **Andersen** *base aérea* NE Guam
66 *G6* **Anderson** *río* Territorios del Noroeste, NO Canadá
139 *R9* **Anderson** Alaska, EEUU
127 *N4* **Anderson** California, O EEUU
115 *P13* **Anderson** Indiana, N EEUU
103 *R8* **Anderson** Missouri, C EEUU
83 *P11* **Anderson** Carolina del Sur, SE EEUU
95 *V10* **Anderson** Texas, SO EEUU
300 *K20* **Anderstorp** Jönköping, S Suecia
174 *D9* **Andes** Antioquia, O Colombia
107 *P12* **Andes** *lago* Dakota del Sur, N EEUU
295 *H9* **Andfjorden** *fiordo* E Mar de Noruega
467 *H16* **Andhra Pradesh** *estado* E India
310 *J8* **Andijk** Holanda Septentrional, NO Países Bajos
443 *S10* **Andijon** *Rus.* Andizhan. Andijon Wiloyati, E Uzbekistán
443 *S10* **Andijon Wiloyati** *Rus.* Andizhanskaya Oblast'. *provincia* E Uzbekistán
Andikíthira *ver* Antikýthira
516 *J4* **Andilamena** Toamasina, C Madagascar
430 *L8* **Andīmeshk** *var.* Andimishk; *ant.* Salehābād. Khūzestān, SO Irán
Andimishk *ver* Andīmeshk
Andipáros *ver* Antíparos
Andipaxi *ver* Antípaxoi
Andípsara *ver* Antípsara
414 *L16* **Andırın** Kahramanmaraş, S Turquía
478 *J8* **Andirlangar** Xinjiang Uygur Zizhiqu, NO China
Andírrion *ver* Antírrio
Ándissa *ver* Ántissa
Andizhan *ver* Andijon
Andizhanskaya Oblast' *ver* Andijon Wiloyati
451 *N2* **Andkhvoy** Fāryāb, N Afganistán
331 *Q2* **Andoain** País Vasco, N España
513 *W9* **Andoi** Irian Jaya, E Indonesia
491 *Y15* **Andong** *Jap.* Antō. E Corea del Sur
343 *R4* **Andorf** Austria Superior, N Austria
331 *S7* **Andorra** Aragón, NE España
331 *V4* **Andorra** *of.* Principado de Andorra, *Cat.* Valls d'Andorra, *Fr.* Vallée d'Andorre. *monarquía* SO Europa
Andorra *ver* Andorra la Vella
331 *V4* **Andorra la Vella** *var.* Andorra, *Fr.* Andorre la Vielle, *Esp.* Andorra la Vieja. *capital de estado* (Andorra) C Andorra
Andorra la Vieja *ver* Andorra la Vella
Andorre la Vielle *ver* Andorra la Vella
307 *M22* **Andover** S Inglaterra, RU
103 *N6* **Andover** Kansas, C EEUU
295 *G10* **Andøya** *isla* C Noruega
194 *I8* **Andradina** São Paulo, S Brasil
Andraitx *ver* Andratx
139 *N10* **Andreafsky** *río* Alaska, EEUU
138 *H17* **Andreanof, Islas** *archipiélago* Islas Aleutianas, Alaska, EEUU
382 *H16* **Andreapol'** Tverskaya Oblast', O Federación Rusa
Andreevka *ver* Andreyevka
517 *N5* **Andrew, Monte** *var.* Gora Andryu. *accidente submarino* O Océano Índico
83 *N10* **Andrews** Carolina del Norte, SE EEUU
83 *T13* **Andrews** Carolina del Sur, SE EEUU
94 *M7* **Andrews** Texas, SO EEUU
439 *W13* **Andreyevka** *Kaz.* Andreevka. Taldykorgan, SO Kazajstán
335 *N17* **Andria** Puglia, SE Italia
351 *K16* **Andrijevica** Montenegro, SO Yugoslavia
355 *E20* **Andrítsaina** Peloponeso, S Grecia
Androna *ver* Khirbat al Andarīn
Andropov *ver* Rybinsk
355 *J19* **Ándros** Ándros, Cícladas, Grecia, Mar Egeo
355 *J20* **Ándros** *isla* Cícladas, Grecia, Mar Egeo
158 *F3* **Andros** *isla* NO Bahamas
158 *G3* **Andros Town** Isla Andros, NO Bahamas
79 *O7* **Androscoggin** *río* Maine/New Hampshire, NE EEUU
391 *R7* **Androsovka** Samarskaya Oblast', O Federación Rusa
467 *D21* **Ändrott** *isla* Lakshadweep, India, N Océano Índico
367 *N5* **Andrushivka** Zhytomyrs'ka Oblast', N Ucrania
347 *K17* **Andrychów** Bielsko-Biała, S Polonia
Andryu, Gora *ver* Andrew, Monte
295 *I10* **Andselv** Troms, N Noruega
267 *O17* **Andudu** Haut-Zaïre, NE Rep. Democrática del Congo
331 *N13* **Andújar** *ant.* Illiturgis. Andalucía, SO España
278 *C12* **Andulo** Bié, O Angola
323 *Q14* **Anduze** Gard, S Francia
300 *L19* **Aneby** Jönköping, S Suecia
Anécho *ver* Aného
259 *Q9* **Anéfis** Kidal, NE Mali
159 *U8* **Anegada** *isla* NE Islas Vírgenes Británicas
195 *B25* **Anegada** *bahía* E Argentina
159 *U9* **Anegada, Pasaje de** *paso* Anguilla/Islas Vírgenes Británicas
259 *R17* **Aného** *var.* Anécho; *ant.* Petit-Popo. S Togo
Aneityum *ver* Anatom
367 *N10* **Anenii Noi** *Rus.* Novyye Aneny. C Moldavia
546 *L12* **Anepmete** Nueva Bretaña, E PNG
331 *U4* **Aneto, Pico de** *monte* NE España
Ānew *ver* Annau
Ānewetak *ver* Enewetak, Atolón
259 *Y8* **Aney** Agadez, NE Níger
502 *J10* **Ang Nam Ngum** *lago* C Laos
502 *H12* **Ang Thong** *var.* Angthong. Ang Thong, C Tailandia
378 *M14* **Angara** *río* C Federación Rusa
379 *N16* **Angarsk** Irkutskaya Oblast', S Federación Rusa
296 *G17* **Ånge** Västernorrland, C Suecia
Angel *ver* Ühlava
175 *Q9* **Angel, Salto de** *catarata* E Venezuela
146 *D4* **Ángel de la Guarda** *isla* NO México
503 *S12* **Angeles** *of.* Angeles City. Luzón, N Filipinas
127 *T13* **Ángeles, Acueducto de Los** *acueducto* California, O EEUU
127 *S15* **Ángeles, Los** California, O EEUU
127 *S15* **Ángeles, Los** *aeropuerto internacional* California, O EEUU
199 *G14* **Ángeles, Los** Bío Bío, C Chile
Angeles City *ver* Angeles
300 *J22* **Ängelholm** Kristianstad, S Suecia
195 *A17* **Angélica** Santa Fe, C Argentina
95 *W8* **Angelina** *río* Texas, SO EEUU
127 *P8* **Angels Camp** California, O EEUU
300 *M15* **Ängelsberg** Västmanland, C Suecia
343 *W7* **Anger** Estiria, SE Austria
Angerapp *ver* Ozersk
Angerburg *ver* Węgorzewo
296 *H15* **Ångermanälven** *río* N Suecia
318 *P11* **Angermünde** Brandeburgo, NE Alemania
322 *K7* **Angers** *ant.* Juliomagus. Maine-et-Loire, NO Francia
51 *W7* **Angers** *río* Québec, SE Canadá
296 *J16* **Ängesön** *isla* N Suecia
Angistro *ver* Ágkistro
354 *H13* **Angítis** *río* NE Grecia
502 *J14* **Ångk Tasaôm** *ant.* Angtassom. Takêv, S Camboya
543 *C25* **Anglem** *monte* Isla Stewart, Southland, SO NZ
307 *I18* **Anglesey** *región histórica* NO Gales, RU
307 *I18* **Anglesey** *isla* NO Gales, RU
322 *I15* **Anglet** Pyrénées-Atlantiques, SO Francia
95 *W12* **Angleton** Texas, SO EEUU
Anglia *ver* Inglaterra
50 *H9* **Angliers** Québec, SE Canadá
Sudán Anglo-Egipcio *ver* Sudán
Angmagssalik *ver* Ammassalik
267 *N16* **Ango** Haut-Zaïre, N República Democrática del Congo
279 *Q15* **Angoche** Nampula, E Mozambique
199 *G14* **Angol** Araucanía, C Chile
115 *Q11* **Angola** Indiana, N EEUU
278 *A9* **Angola** *of.* República de Angola; *ant.* República Popular de Angola, África Occidental Portuguesa. *república* SO África
239 *P15* **Angola, Cuenca de** *accidente submarino* E Océano Atlántico
139 *X13* **Angoon** Isla Almirante, Alaska, EEUU
443 *O14* **Angor** Surjondaryo Wiloyati, S Uzbekistán
Angora *ver* Ankara
546 *H10* **Angoram** East Sepik, NO PNG
146 *H8* **Angostura** Sinaloa, C México
Angostura *ver* Ciudad Bolívar
106 *J11* **Angostura** *embalse* Dakota del Sur, N EEUU
147 *U17* **Angostura, Presa de la** *embalse* SE México
Angoulême *ver* Angulema
322 *L11* **Angulema** *Fr.* Angoulême, *ant.* Iculisma. Charente, O Francia
322 *K11* **Angoumois** *región histórica* O Francia
238 *O2* **Angra do Heroísmo** Terceira, Azores, Portugal, NE Océano Atlántico
194 *O10* **Angra dos Reis** Río de Janeiro, SE Brasil
Angra Pequena *ver* Lüderitz
443 *Q10* **Angren** Toshkent Wiloyati, E Uzbekistán
Angtassom *ver* Ångk Tasaôm
267 *M16* **Angu** Haut-Zaïre, N República Democrática del Congo
331 *S5* **Angües** Aragón, NE España
159 *U9* **Anguilla** *territorio dependiente del RU* E West Indies
159 *V9* **Anguilla** *isla* E Antillas
158 *F4* **Anguilla, Cayos** *islotes* SO Bahamas
103 *X10* **Anguille, L'** *río* Arkansas, C EEUU
Angul *ver* Anugul
487 *N1* **Anguli** *lago* E China
267 *O18* **Angumu** Haut-Zaïre, E Rep. Democrática del Congo
50 *G14* **Angus** Ontario, S Canadá
306 *J10* **Angus** *región histórica* E Escocia, Reino Unido
187 *K19* **Anhangüera** Goiás, S Brasil
311 *I21* **Anhée** Namur, S Bélgica
300 *I21* **Anholt** *isla* C Dinamarca
486 *M11* **Anhua** *ant.* Dongping. Hunan, S China
487 *P8* **Anhui** *var.* Anhui Sheng, Anhwei, Wan. *provincia* E China
Anhui Sheng/Anhwei *ver* Anhui
139 *O12* **Aniak** *río* Alaska, EEUU
139 *O11* **Aniak** Alaska, EEUU
556 *I8* **Anibare** E Nauru
556 *I8* **Anibare** *bahía* E Nauru, O Océano Pacífico
Anicium *ver* Puy, Le
355 *K22* **Ánidro** *isla* Cícladas, Grecia, Mar Egeo
259 *R15* **Anié** C Togo
259 *Q15* **Anié** *río* C Togo
322 *J16* **Anie, Pic d'** *monte* SO Francia
391 *Y7* **Anijovka** Orenburgskaya Oblast', O Federación Rusa
50 *G9* **Anima Nipissing** *lago* Ontario, S Canadá
135 *P16* **Ánimas** *valle* Nuevo México, SO EEUU
135 *O16* **Animas** Nuevo México, SO EEUU
135 *V6* **Animas, Las** Colorado, C EEUU
135 *P16* **Ánimas, Pico** *monte* Nuevo México, SO EEUU
366 *F13* **Anina** *Alem.* Steierdorf, *Hung.* Stájerlakanina; *ant.* Ştaierdorf-Anina, Steierdorf-Anina, Steyerlak-Anina. Caraş-Severin, SO Rumania
107 *U14* **Anita** Iowa, C EEUU
379 *V16* **Aniva** *cabo* Isla Sajalin, SE Federación Rusa
379 *V16* **Aniva, Golfo** *bahía* SE Federación Rusa
557 *Z15* **Aniwa** *isla* S Vanuatu
296 *M19* **Anjalankoski** Kymi, S Finlandia
'Anjar *ver* Aanjar
Anjiangying *ver* Luanping
50 *B8* **Anjigami** *lago* Ontario, S Canadá
498 *J10* **Anjō** *var.* Anzyô. Aichi, Honshû, SO Japón
322 *J8* **Anjou** *región histórica* NO Francia
516 *I13* **Anjouan** *var.* Nzwani, Isla Johanna. *isla* SE Comores
516 *J4* **Anjozorobe** Antananarivo, C Madagascar
491 *W13* **Anju** O Corea del Norte
310 *M5* **Anjum** *Fris.* Eanjum. Frisia, N Países Bajos
516 *G6* **Ankaboa** *cabo* O Madagascar
486 *L7* **Ankang** *ant.* Xing'an. Shaanxi, C China
414 *I12* **Ankara** *ant.* Angora, *ant.* Ancyra. *capital de estado* (Turquía) Ankara, C Turquía
414 *H12* **Ankara** *provincia* C Turquía
300 *N19* **Ankarsrum** Kalmar, S Suecia
516 *H6* **Ankazoabo** Toliara, SO Madagascar
516 *I4* **Ankazobe** Antananarivo, C Madagascar
107 *V14* **Ankeny** Iowa, C EEUU
318 *O9* **Anklam** Mecklemburgo-Pomerania Anterior, NE Alemania
274 *K13* **Ānkober** C Etiopía
259 *O17* **Ankobra** *río* S Ghana
267 *N22* **Ankoro** Shaba, SE República Democrática del Congo
311 *L24* **Anlier, For

556 J16 **Ant** *atolón* Islas Carolinas, E Micronesia
179 G15 **Anta** Cuzco, S Perú
179 G16 **Antabamba** Apurímac, C Perú
Antafalva *ver* Kovačica
414 L17 **Antakya** *ant.* Antioch, Antiochia. Hatay, S Turquía
516 K3 **Antalaha** Antsirañana, NE Madagascar
414 F17 **Antalya** *ant.* Adalia, *ant.* Attaleia, *Bibl.* Attalia. Antalya, SO Turquía
414 F17 **Antalya** *provincia* SO Turquía
414 F16 **Antalya** *aeropuerto internacional* Antalya, SO Turquía
395 U11 **Antalya, Cuenca de** *accidente submarino* E Mar Mediterráneo
414 F16 **Antalya, Golfo de** *var.* Golfo de Adalia, *Turc.* Antalya Körfezi. *golfo* SO Turquía
Antalya Körfezi *ver* Antalya, Golfo de
516 J5 **Antanambao Manampotsy** Toamasina, E Madagascar
516 I5 **Antananarivo** *ant.* Tananarive. *capital de estado* (Madagascar) Antananarivo, C Madagascar
516 I4 **Antananarivo** *provincia* C Madagascar
516 J5 **Antananarivo** *aeropuerto internacional* Antananarivo, C Madagascar
566-567 **Antártida** *continente*
566 I5 **Antártica** *península* Antártida
195 J15 **Antas, Rio das** *río* S Brasil
Antep *ver* Gaziantep
330 M15 **Antequera** *ant.* Anticaria, Antiquaria. Andalucía, S España
Antequera *ver* Oaxaca
135 S5 **Antero** *embalse* Colorado, C EEUU
534 D5 **Anthony** *lago salado* Australia Meridional
102 M7 **Anthony** Kansas, C EEUU
135 R16 **Anthony** Nuevo México, SO EEUU
254 E8 **Anti Atlas** *cordillera* SO Marruecos
323 U15 **Antibes** *ant.* Antipolis. Alpes-Maritimes, SE Francia
323 U15 **Antibes, Cap d'** *cabo* SE Francia
Anticaria *ver* Antequera
59 Q11 **Anticosti, Île d'** *Ing.* Anticosti Island. *isla* Québec, E Canadá
Anticosti Island *ver* Anticosti, Île d'
322 K3 **Antifer** *cabo* N Francia
114 L6 **Antigo** Wisconsin, N EEUU
59 Q15 **Antigonish** Nueva Escocia, SE Canadá
238 P11 **Antigua** Fuerteventura, Islas Canarias, NE Océano Atlántico
159 X10 **Antigua** *isla* S Antigua y Barbuda, Islas de Sotavento
Antigua *ver* Antigua Guatemala
198 J9 **Antigua, Salina de La** *lago salado* O Argentina
159 W9 **Antigua y Barbuda** *república de la Commonwealth* E Antillas
154 C6 **Antigua Guatemala** *var.* Antigua. Sacatepéquez, SO Guatemala
147 P11 **Antiguo Morelos** *var.* Antiguo-Morelos. Tamaulipas, C México
199 H20 **Antiguos, Los** Santa Cruz, SO Argentina
355 F19 **Antkyras** *golfo* C Grecia
355 G24 **Antikýthira** *var.* Andikíthira. *isla* S Grecia
418 I7 **Antilíbano** *var.* Yébel esh Sharqi, *Ar.* Al Jabal ash Sharqī, *Fr.* Anti-Liban. *cordillera* Líbano/Siria
Anti-Liban *ver* Antilíbano
Antillas Danesas *ver* Vírgenes, Islas (EEUU)
159 S9 **Antillas Neerlandesas** *ant.* Indias Occidentales Holandesas. *territorio dependiente holandés, región autonóma* S Mar Caribe
355 I22 **Antímilos** *isla* Cícladas, Grecia, Mar Egeo
134 L6 **Antimony** Utah, O EEUU
114 M10 **Antioch** Illinois, N EEUU
Antioch *ver* Antakya
322 I10 **Antioche, Pertuis d'** *ensenada* O Francia
Antiochia *ver* Antakya
174 D8 **Antioquia** Antioquia, C Colombia
174 E8 **Antioquia** *of.* Departamento de Antioquia. *provincia* C Colombia
355 J21 **Antíparos** *var.* Andipáros. *isla* Cícladas, Grecia, Mar Egeo
355 B17 **Antípaxoi** *var.* Andipaxi. *isla* Islas Jónicas, Grecia, C Mar Mediterráneo
378 K10 **Antipayuta** Yamalo-Nenetskiy Avtonomnyy Okrug, N Federación Rusa
559 O14 **Antípodas, Islas de las** *archipiélago* S NZ
Antipolis *ver* Antibes
355 J18 **Antípsara** *var.* Andípsara. *isla* E Grecia
Antiquaria *ver* Antequera
51 N10 **Antique** *lago* Québec, SE Canadá
355 E18 **Antírrio** *var.* Andírrion. Grecia Occidental, C Grecia
178 C6 **Antisana** *monte* N Ecuador
355 K16 **Ántissa** *var.* Ándissa. Lesbos, E Grecia
415 O14 **Antitauro** *Turc.* Güney Doğu Toroslar. *cordillera* SE Turquía
Antivari *ver* Bar
103 Q13 **Antlers** Oklahoma, C EEUU
296 J14 **Antnäs** Norrbotten, N Suecia
Antō *ver* Andong
198 G5 **Antofagasta** Antofagasta, N Chile
198 G6 **Antofagasta** *of.* Región de Antofagasta. *región* N Chile
198 I7 **Antofalla, Salar de** *lago salado* NO Argentina
311 D20 **Antoing** Hainaut, SO Bélgica
94 M5 **Anton** Texas, SO EEUU
155 S16 **Antón** Coclé, C Panamá
135 T11 **Anton Chico** Nuevo México, SO EEUU
194 K12 **Antonina** Paraná, S Brasil
323 O5 **Antony** Hauts-de-Seine, N Francia
Antratsit *ver* Antratsyt
367 Y8 **Antratsyt** *Rus.* Antratsit. Luhans'ka Oblast', E Ucrania
307 G15 **Antrim** *Ir.* Aontroim. NE Irlanda del Norte, RU
307 G14 **Antrim** *Ir.* Aontroim. *región histórica* NE Irlanda del Norte, RU
307 G14 **Antrim, Montes de** *cordillera* NE Irlanda del Norte, RU
516 H5 **Antsalova** Mahajanga, O Madagascar
Antserana *ver* Antsirañana
516 J2 **Antsirañana** *var.* Antserana; *ant.* Antsirane, Diégo-Suarez. Antsirañana, N Madagascar
516 J2 **Antsirañana** *provincia* N Madagascar
Antsirane *ver* Antsirañana
370 I7 **Antsla** *Alem.* Anzen. Võrumaa, SE Estonia
516 J3 **Antsohihy** Mahajanga, NO Madagascar
512 P7 **Antu, Gunung** *monte* Borneo, N Indonesia
199 G14 **Antuco, Volcán** *monte* C Chile
Antunnacum *ver* Andernach
466 N12 **Anugul** *var.* Angul. Orissa, E India
462 F9 **Anūpgarh** Rājasthān, NO India
466 K10 **Anūppur** Madhya Pradesh, C India
467 K24 **Anuradhapura** North Central Province, C Sri Lanka
Anvers *ver* Amberes
566 G4 **Anvers** *isla* Antártida
139 N10 **Anvik** *río* Alaska, EEUU
139 N11 **Anvik** Alaska, EEUU
138 F17 **Anvik, Pico** *monte* Isla Semisopochnoi, Alaska, EEUU
479 P7 **Anxi** Gansu, N China
534 F8 **Anxious** *bahía* Australia Meridional
487 O5 **Anyang** Henan, C China
479 S11 **A'nyêmaqên Shan** *cordillera* C China
370 H12 **Anykščiai** Anykščiai, E Lituania
487 P13 **Anyuan** Jiangxi, S China
379 V8 **Anyuy, Montes de** *cordillera* NE Federación Rusa
379 U8 **Anyuysk** Chukotskiy Avtonomnyy Okrug, NE Federación Rusa
174 D8 **Anza** Antioquia, C Colombia
Anzen *ver* Antsla
378 K15 **Anzhero-Sudzhensk** Kemerovskaya Oblast', S Federación Rusa
335 I16 **Anzio** Lazio, C Italia
175 O6 **Anzoátegui** *of.* Estado Anzoátegui. *estado* NE Venezuela
443 P12 **Anzob** O Tayikistán
Anzyô *ver* Anjô
198 L8 **Añatuya** Santiago del Estero, N Argentina
502 G16 **Ao Luk Nua** Krabi, SO Tailandia
Aoba *ver* Ambae
499 Y10 **Aoga** *isla* Islas Izu, SE Japón
491 T12 **Aohan Qi** Nei Mongol Zizhiqu, N China
331 R3 **Aoiz** Navarra, N España
547 X16 **Aola** *var.* Tenaghau. Guadalcanal, C Islas Salomón
499 Q6 **Aomori** Aomori, Honshû, C Japón
499 Q6 **Aomori** *of.* Aomori-ken. *prefectura* Honshû, C Japón
Aontroim *ver* Antrim
355 C15 **Aóos** *var.* Vijosa, Vijosë, *Alb.* Lumi i Vjosës,. *río* Albania/Grecia ver también Vjosës, Lumi i
555 Q7 **Aorai, Monte** *volcán* Tahití, O Polinesia Francesa
Aoraki *ver* Cook, Monte
502 J14 **Aôral, Phnum** *ant.* Phnom Aural. *monte* O Camboya
Aorangi *ver* Cook, Monte
543 L15 **Aorangi, Montes** *cordillera* Isla del Norte, NZ
542 H13 **Aorere** *río* Isla del Sur, NZ
334 A7 **Aosta** *ant.* Augusta Praetoria. Valle d'Aosta, NO Italia
259 O11 **Aougoundou** *lago* S Mali
266 J13 **Aouk, Bahr** *río* República Centroafricana/Chad
258 K9 **Aoukâr** *var.* Aouker. *meseta* C Mauritania
Aouker *ver* Aoukâr
254 B11 **Aousard** SE Sahara Occidental
498 H8 **Aoya** Tottori, Honshû, SO Japón
266 H5 **Aozou** Borkou-Ennedi-Tibesti, N Chad
102 M11 **Apache** Oklahoma, C EEUU
94 J9 **Apache, Montes** *cordillera* Texas, SO EEUU
134 M16 **Apache, Pico** *monte* Arizona, SO EEUU
134 L14 **Apache Junction** Arizona, SO EEUU
366 H10 **Apahida** Cluj, NO Rumania
91 T9 **Apalachee** *bahía* Florida, SE EEUU
91 T3 **Apalachee** *río* Georgia, SE EEUU
71 R11 **Apalaches, Montes** *cordillera* E EEUU
91 S10 **Apalachicola** *bahía* Florida, SE EEUU
91 R9 **Apalachicola** *río* Florida, SE EEUU
91 S10 **Apalachicola** Florida, SE EEUU
Apam *ver* Apan
Apamama *ver* Abemama
147 P14 **Apan** *var.* Apam. Hidalgo, C México
154 J8 **Apanás** *lago* NO Nicaragua
174 H14 **Apaporis** *río* Brasil/Colombia
543 C23 **Aparima** *río* Isla del Sur, NZ
503 S10 **Aparri** Luzón, N Filipinas
350 J9 **Apatin** Serbia, NO Yugoslavia
382 J4 **Apatity** Murmanskaya Oblast', NO Federación Rusa
175 X9 **Apatou** NO Guayana Francesa
146 M14 **Apatzingán** *var.* Apatzingán de la Constitución. Michoacán de Ocampo, SO México
513 Y9 **Apauwar** Irian Jaya, E Indonesia
Apaxtla *ver* Apaxtla de Castrejón
147 O15 **Apaxtla de Castrejón** *var.* Apaxtla. Guerrero, S México
370 J7 **Ape** Alūksne, NE Letonia
310 L11 **Apeldoorn** Gelderland, E Países Bajos
334 G11 **Apeninos** *It.* Appennino. *cordillera* Italia/San Marino
335 J15 **Apeninos Abruzzos** *It.* Appennino Abruzzese *cordillera* C Italia
334 D9 **Apeninos Ligures** *It.* Appennino Ligure. *cordillera* NO Italia
335 M18 **Apeninos Lucanos** *It.* Appennino Lucano. *cordillera* S Italia
334 I12 **Apeninos de Umbría** *It.* Appennino Umbro-Marchigiano. *cordillera* C Italia
334 G10 **Apeninos Tosco-Emilianos** *It.* Tosco-Emiliano Appennino. *cordillera* C Italia
Apenrade *ver* Åbenrå
179 L17 **Apere,** *río* C Bolivia
175 W11 **Apetina** Sipaliwini, SE Surinam
83 U9 **Apex** Carolina del Norte, SE EEUU
267 M16 **Api** Haut-Zaïre, N República Democrática del Congo
462 M9 **Api** *monte* NO Nepal
512 P16 **Api, Gunung** *monte* Isla Sangeang, S Indonesia
Apia *ver* Abaiang
559 O10 **Āpia** *capital de estado* (Samoa Occidental) Upolu, SE Samoa Occidental
194 K11 **Apiaí** São Paulo, S Brasil
547 Y16 **Apio** Isla Maramasike, N Islas Salomón
147 O15 **Apipilulco** Guerrero, S México
147 P14 **Apizaco** Tlaxcala, S México
503 V16 **Apo, Monte** *volcán* Mindanao, S Filipinas
175 U9 **Apoera** Sipaliwini, NO Surinam
355 O23 **Apolakkiá** Rodas, Dodecaneso, Grecia, Mar Egeo
319 L16 **Apolda** Turingia, C Alemania
557 V16 **Apolima** *estrecho* C Océano Pacífico
534 M13 **Apollo Bay** Victoria, SE Australia
Apollonia *ver* Sozopol
179 J16 **Apolo** La Paz, O Bolivia
179 J16 **Apolobamba** *cordillera* Bolivia/Perú
91 W11 **Apopka** Florida, SE EEUU
91 W11 **Apopka** *lago* Florida, SE EEUU
187 J19 **Aporé** *río* SO Brasil
114 K2 **Apostle, Islas** *archipiélago* Wisconsin, N EEUU
195 F14 **Apóstoles** Misiones, NE Argentina
Apostólou Andréa, Akrotíri *ver* San Andreas, Cabo de
367 S9 **Apostolove** *Rus.* Apostolovo. Dnipropetrovs'ka Oblast', E Ucrania
Apostolovo *ver* Apostolove
300 K14 **Äppelbo** Kopparberg, C Suecia
310 N7 **Appelscha** *Fris.* Appelskea. Frisia, N Países Bajos
Appelskea *ver* Appelscha
335 L17 **Apeninos Napolitanos** *It.* Appennino Napoletano *cordillera* C Italia
342 I7 **Appenzell** Appenzell, NO Suiza
Appennino *ver* Apeninos
342 H7 **Appenzell** *cantón* NE Suiza
175 V12 **Appikalo** Sipaliwini, S Surinam
310 O5 **Appingedam** Groninga, NE Países Bajos
114 K10 **Apple** *río* Illinois, N EEUU
114 I5 **Apple** *río* Wisconsin, N EEUU
95 W9 **Apple Springs** Texas, SO EEUU
127 U14 **Apple Valley** California, O EEUU
107 V9 **Apple Valley** Minnesota, N EEUU
95 X8 **Appleby** Texas, SO EEUU
307 L15 **Appleby-in-Westmorland** NO Inglaterra, RU
107 S8 **Appleton** Minnesota, N EEUU
114 M7 **Appleton** Wisconsin, N EEUU
103 S5 **Appleton City** Missouri, C EEUU
83 U6 **Appomattox** Virginia, NE EEUU
557 X4 **Apra Harbour** *puerto natural* O Guam
557 X4 **Apra Heights** O Guam
334 F6 **Aprica, Passo dell'** *paso* N Italia
335 M15 **Apricena** *ant.* Hadria Picena. Puglia, SE Italia
390 L14 **Apsheronsk** Krasnodarskiy Kray, SO Federación Rusa
Apsheronskiy Poluostrov *ver* Abşeron Yarımadası
323 S15 **Apt** *ant.* Apta Julia. Vaucluse, SE Francia
Apta Julia *ver* Apt
138 H12 **Apua, Punta** *cabo* Hawai, EEUU, C Océano Pacífico
194 I10 **Apucarana** Paraná, S Brasil
Apulia *ver* Puglia
174 J7 **Apure** *río* O Venezuela
174 K8 **Apure** *of.* Estado Apure. *estado* C Venezuela
179 F15 **Apurímac** *río* S Perú
179 F16 **Apurímac** *of.* Departamento de Apurímac. *departamento* C Perú
366 G10 **Apuseni, Montes** *cordillera* O Rumania
571 P15 **Aputiteeq** *var.* Aputitêq. C Groenlandia
Aputitêq *ver* Aputiteeq
Aqaba/ʿAqaba *ver* Al ʿAqaba
418 F15 **Aqaba, Golfo de** *var.* Golfo de Elat, *Ar.* Khalīj al ʿAqabah; *ant.* Sinus Aelaniticus. *golfo* NE Mar Rojo
419 R7 **ʿAqabah** C Irak
ʿAqabah, Khalīj al *ver* Aqaba, Golfo de
451 O2 **Āqchah** *var.* Āqcheh. Jowzjān, N Afganistán
Āqcheh *ver* Āqchah
Aqköl *ver* Akkol'
439 Q9 **Astana** *Kaz.* Astana; *ant.* Akmolinsk, Tselinograd. Akmola, N Kazajstán
439 P9 **Astana** *of.* Akmolinskaya Oblast', *Kaz.* Astana Oblysy; *ant.* Tselinogradskaya Oblast. *provincia* C Kazajstán
Astana/Astana Oblysy *ver* Akmol
478 L10 **Aqqikkol** *lago* NO China
Aqqystaū *ver* Akkystau
ʿAqrah *ver* Ākrē
Aqsay *ver* Aksay
Aqshataū *ver* Akchatau
Aqsū *ver* Aksu
Aqsūat *ver* Aksuat
Aqtas *ver* Aktas
439 R10 **Aqtau** *Kaz.* Aqtaū. Karaganda, C Kazajstán
438 E11 **Aqtau** *Kaz.* Aqtaū; *ant.* Shevchenko. Mangistau, O Kazajstán
438 I10 **Aqtobe** *Kaz.* Aqtöbe. Aktyubinsk, NO Kazajstán
438 H11 **Aqtobe** *of.* Aktyubinskaya Oblast', *Kaz.* Aqtöbe Oblysy. *provincia* O Kazajstán
Aqtöbe/Aqtöbe Oblysy *ver* Aktyubinsk
Aqtoghay *ver* Aktogay
Aquae Augustae *ver* Dax
Aquae Calidae *ver* Bath
Aquae Flaviae *ver* Chaves
Aquae Grani *ver* Aquisgrán
Aquae Panoniae *ver* Baden
Aquae Sextiae *ver* Aix-en-Provence
Aquae Solis *ver* Bath
Aquae Tarbelicae *ver* Dax
134 J11 **Aquarius, Montes** *cordillera* Arizona, SO EEUU
198 O5 **Aquidabán** *río* E Paraguay
187 H20 **Aquidauana** Mato Grosso do Sul, S Brasil
146 L15 **Aquila** Michoacán de Ocampo, S México
335 J14 **Aquila, L'** *var.* Aquila, Aquila degli Abruzos. Abruzos, C Italia
Aquila/Aquila degli Abruzos *ver* Aquila, L'
95 T8 **Aquilla** Texas, SO EEUU
158 L9 **Aquin** S Haití
319 C16 **Aquisgrán** *Alem.* Aachen, *Hol.* Aken, *Fr.* Aix-la-Chapelle; *ant.* Aquae Grani, Aquisgranum. Renania del Norte-Westfalia, O Alemania
Aquisgranum *ver* Aquisgrán
Aquitaine *ver* Aquitania
322 J13 **Aquitania** *región* SO Francia
Aqzhar *ver* Akzhar
Ar Rahad *ver* Er Rahad
419 R9 **Ar Raḥḥālīyah** C Irak
419 R8 **Ar Ramādī** *var.* Ramadi, Rumadiya. SO Irak
418 J6 **Ar Rāmī** Ḥimṣ, C Siria
Ar Rams *ver* Rams
418 H9 **Ar Ramthā** *var.* Ramtha. Irbid, N Jordania
418 L3 **Ar Raqqah** *var.* Rakka; *ant.* Nizaphorium. Ar Raqqah, N Siria
418 L3 **Ar Raqqah** *of.* Muḥāfaẓat al Raqqah, *var.* Raqqah, *Fr.* Rakka. *gobernación* N Siria
Ar Raṣāfah *ver* Ar Ruṣāfah
418 G12 **Ar Rashādīyah** Aṭ Ṭafīlah, O Jordania
418 I5 **Ar Rastān** *var.* Rastāne. Ḥimṣ, O Siria
419 X12 **Ar Raṭāwī** E Irak
427 N10 **Ar Rawḍah** Makkah, S Arabia Saudita
427 Q15 **Ar Rawḍah** S Yemen
430 K11 **Ar Rawḍatayn** *var.* Raudhatain. N Kuwait
431 N16 **Ar Rayyān** *var.* Al Rayyan. C Qatar
Ar Refāʾī *ver* Ar Rifāʿī
419 W10 **Ar Rifāʿī** *var.* Ar Refāʾī. SE Irak
419 V12 **Ar Riḥāb** *salar* S Irak
Ar Riyāḍ *ver* Riyadh
427 O8 **Ar Riyāḍ** *of.* Minṭaqat ar Riyāḍ. *provincia* C Arabia Saudita
427 S15 **Ar Riyān** S Yemen
Ar Ru'ays *ver* Ar Ruways
427 R11 **Ar Rubʿ al Khālī** *var.* Gran Desierto de Arena. *desierto* SO Asia
419 V13 **Ar Ruḍaymah** S Irak
418 I7 **Ar Ruḥaybah** *var.* Ruhaybeh, *Fr.* Rouhaïbé. Dimashq, O Siria
419 V15 **Ar Rukhaymīyah** *pozo* S Irak
419 U11 **Ar Rumaythah** *var.* Rumaitha. S Irak
427 X8 **Ar Rustāq** *var.* Rostak, Rustaq. N Omán
419 N8 **Ar Ruṭbah** *var.* Rutba. SO Irak
426 M3 **Ar Rūthīyah** *manantial/pozo* NO Arabia Saudita
ar-Ruwaida *ver* Ar Ruwayḍah
427 O8 **Ar Ruwayḍah** *var.* ar-Ruwaida. Jīzān, C Arabia Saudita
431 N15 **Ar Ruways** *var.* Al Ruweis, Ar Ru'ays, Ruwais. N Qatar
431 O17 **Ar Ruways** *var.* Ar Ru'ays, Ruwaisv. Abū Ẓaby, O EAU
463 P13 **Āra** *ant.* Arrah. Bihār, N India
331 S4 **Ara** *río* NE España
Ara Jovis *ver* Aranjuez
91 P2 **Arab** Alabama, S EEUU
ʿArab, Baḥr al *ver* Arab, Bahr el
274 C12 **Arab, Bahr el** *var.* Baḥr al ʿArab. *río* S Sudán
418 I9 **ʿArab, Yébel al** *cordillera* S Siria
124 Pp14 **ʿArab, Golfo el** *Ar.* ʿArab, Khalīg el *golfo* N Egipto
ʿArab, Khalīg el *ver* ʿArab, Golfo de
419 Y12 **ʿArab, Shaṭṭ al** *Per.* Arvand Rūd. *río* Irán/Irak
Araba *ver* Álava
418 G12 **ʿArabah, Wādī al** *Heb.* Ha'Arava. *curso de agua estacional* Israel/Jordania
367 U12 **Arabat Strilka, Barra de** *cordón litoral* S Ucrania
367 U12 **Arabat** *golfo* S Ucrania
178 E7 **Arabela** *río* N Perú
ʿArabī, Khalīj al *ver* Pérsico, Golfo
427 P9 **Arabia Saudita** *of.* Reino de Arabia Saudita, *Ar.* Al ʿArabīyah as Suʿūdīyah, Al Mamlakah al ʿArabīyah as Suʿūdīyah. *monarquía* SO Asia
Arábigo, Desierto *ver* Sahara el Sharqīya
Arabicus, Sinus *ver* Rojo, Mar
517 O4 **Arábiga, Cuenca** *accidente submarino* N Mar Arábigo
427 N9 **Arábiga** *península* SO Asia
Oriental, Desierto *ver* Sahara el Sharqīya
427 W14 **Arábigo** *mar* NO Océano Índico
Arabistan *ver* Khūzestān
ʿArabīyah as Suʿūdīyah, Al Mamlakah al *ver* Arabia Saudita
ʿArabīyah Jumhūrīyah, Miṣr al *ver* Egipto
414 I11 **Araç** Kastamonu, N Turquía
414 I11 **Araç Çayı** *río* N Turquía
187 P16 **Aracaju** *capital estatal* Sergipe, E Brasil
174 F5 **Aracataca** Magdalena, N Colombia
186 P13 **Aracati** Ceará, E Brasil
194 J8 **Araçatuba** São Paulo, S Brasil
330 J13 **Aracena** Andalucía, S España
355 F20 **Arachnaío** *cordillera* S Grecia
355 D16 **Árachthos** *var.* Arta; *ant.* Árakhthos, *ant.* Arachthus. *río* O Grecia
Arachthus *ver* Árachthos
187 N19 **Araçuai** Minas Gerais, SE Brasil
418 F11 **ʿArad** Southern, S Israel
366 F11 **Arad** Arad, O Rumania
366 F11 **Arad** *condado* O Rumania
266 J9 **Arada** Biltine, NE Chad
431 P18 **ʿArādah** Abū Ẓaby, S EAU
Aradhippou *ver* Aradíppou
124 O3 **Aradíppou** *var.* Aradhippou. SE Chipre
187 J18 **Aragarças** Goiás, C Brasil
Aragats, Gora *ver* Aragats Lerr
415 T12 **Aragats Lerr** *Rus.* Gora Aragats. *monte* O Armenia
118 E14 **Arago** *cabo* Oregón, NO EEUU
331 Q4 **Aragón** *río* NE España
331 R6 **Aragón** *comunidad autónoma* E España
335 I24 **Aragona** Sicilia, Italia, C Mar Mediterráneo
331 Q7 **Aragoncillo** *monte* C España
174 L5 **Aragua** *of.* Estado Aragua. *estado* N Venezuela
175 N6 **Aragua de Barcelona** Anzoátegui, NE Venezuela
175 O5 **Aragua de Maturín** Monagas, NE Venezuela
187 K15 **Araguaia** *var.* Araguaya. *río* C Brasil
187 K19 **Araguari** Minas Gerais, SE Brasil
186 J11 **Araguari** *río* SO Brasil
Araguaya *ver* Araguaia, Río
330 K14 **Arahal, El** Andalucía, S España
498 L9 **Arai** Niigata, Honshû, C Japón
Árainn *ver* Inishmore
Árainn Mhór *ver* Aran, Isla
254 J11 **Arak** C Argelia
513 Yy15 **Arak** Irian Jaya, E Indonesia
430 M7 **Arāk** *ant.* Sultānābād. Markazī, O Irán
556 F8 **Arakabesan** *isla* Islas Palau, N Palau
175 S7 **Arakaka** NO Guyana
502 F10 **Arakan, Estado** *var.* Estado Rakhine. *estado* O Myanmar (Birmania)
502 F9 **Arakan, Montes** *cordillera* O Myanmar (Birmania)
499 N8 **Arakawa** Niigata, Honshû, C Japón
Árakhthos *ver* Árachthos
Araks/Arak's *ver* Aras
478 H7 **Aral** Xinjiang Uygur Zizhiqu, NO China
Aral *ver* Aral'sk, Kazajstán
Aral *ver* Vose', Tayikistán
442 H5 **Aral, Mar de** *Kaz.* Aral Tengizi, *Rus.* Aral'skoye More, *Uzb.* Orol Dengizi. *mar interior* Kazajstán/Uzbekistán
Aral-Bujorskiy Kanal *ver* Amu-Bujoro, Canal
415 T12 **Aralık** Kars, E Turquía
438 L13 **Aral'sk** *Kaz.* Aral. Qyzylorda, SO Kazajstán
Aral'skoye More/Aral Tengizi *ver* Aral, Mar de
147 O10 **Aramberri** Nuevo León, NE México
546 F14 **Aramia** *río* SO PNG
431 N6 **Ārān** *var.* Golārā. Eṣfahān, C Irán
307 A18 **Aran, Islas** *archipiélago* O Irlanda
307 C14 **Aran, Isla** *Ir.* Árainn Mhór. *isla* NO Irlanda
307 J19 **Aran Fawddwy** *monte* NO Gales, Reino Unido
331 N5 **Aranda de Duero** Castilla y León, N España
350 M12 **Aranđelovac** *ant.* Arandjelovac. Serbia, C Yugoslavia
Arandjelovac *ver* Aranđelovac
331 N9 **Aranjuez** *ant.* Ara Jovis. Madrid, C España
279 E20 **Aranos** Hardap, SE Namibia
95 U14 **Aransas Bay** *ensenada* Texas, SO EEUU
95 T14 **Aransas Pass** Texas, SO EEUU
555 O3 **Aranuka** *ant.* Nanouki. *atolón* Tungaru, O Kiribati
502 I13 **Aranyaprathet** Prachin Buri, S Tailandia
Aranyosasztal *ver* Zlatý Stôl
Aranyosgyéres *ver* Câmpia Turzii
Aranyosmarót *ver* Zlaté Moravce
498 C9 **Arao** Kumamoto, Kyûshû, SO Japón
259 O8 **Araouane** Tombuctú, N Mali
179 I16 **Arapa** *laguna* SE Perú28 L10 **Arapaho** Oklahoma, C EEUU
107 N16 **Arapahoe** Nebraska, C EEUU
543 K14 **Arapawa** *isla* C NZ
195 E17 **Arapey Grande** *río* N Uruguay
187 P16 **Arapiraca** Alagoas, E Brasil
426 M3 **ʿArʿar** Al Ḥudūd ash Shamālīyah, NO Arabia Saudita
426 M3 **ʿArʿar, Wādī** *curso de agua estacional* Irak/Arabia Saudita
174 G15 **Araracuara** Caquetá, S Colombia
195 K15 **Araranguá** Santa Catarina, S Brasil
194 L8 **Araraquara** São Paulo, S Brasil
187 I14 **Araras** Ceará, E Brasil
186 O13 **Araras** Pará, N Brasil
194 L9 **Araras** São Paulo, S Brasil
194 H11 **Araras, Serra das** *cordillera* S Brasil
415 U12 **Ararat** S Armenia
534 M12 **Ararat** Victoria, SE Australia
415 T13 **Ararat, Monte** *Turc.* Büyükağri Daği, *var.* Aghri Dagh, Agri Dagi, Koh I Noh, Masis. *monte* E Turquía
Aras, Rūd-e *ver* Aras
331 R9 **Aras de Alpuente** País Valenciano, E España
415 S13 **Aras Güneyi Dağları** *cordillera* NE Turquía
555 U9 **Aratika** *atolón* Islas Tuamotú, C Polinesia Francesa
Aratürük *ver* Yiwu
174 L7 **Arauca** *río* Colombia/Venezuela
174 I8 **Arauca** Arauca, NE Colombia
174 I8 **Arauca** *of.* Intendencia de Arauca. *provincia* NE Colombia
199 G15 **Araucanía** *of.* Región de la Araucanía. *región* C Chile
199 F14 **Arauco** *golfo* S Chile
199 F14 **Arauco** Bío Bío, C Chile
174 H8 **Arauquita** Arauca, C Colombia
Arausio *ver* Orange
462 F13 **Arāvali, Montes** *cordillera* N India
547 S12 **Arawa** Isla Bougainville, NE PNG
543 C20 **Arawata** *río* Isla del Sur, NZ
546 L12 **Arawe, Islas** *archipiélago* E PNG
187 L20 **Araxá** Minas Gerais, SE Brasil
Araxes/Araz Nehri *ver* Aras
175 O5 **Araya** Sucre, N Venezuela
331 R4 **Arba** *río* N España
275 I15 **Ārba Minch'** SO Etiopía
419 U4 **Arbat** NE Irak
335 D19 **Arbatax** Cerdeña, Italia, C Mar Mediterráneo
Arbe *ver* Rab
Arbela *ver* Arbīl
419 S3 **Arbīl** *var.* Erbil, Irbīl, *Kurd.* Hawlēr; *ant.* Arbela. N Irak
300 M16 **Arboga** Västmanland, C Suecia
300 M16 **Arbogaån** *río* C Suecia
323 S9 **Arbois** Jura, E Francia
174 D6 **Arboletes** Antioquia, NO Colombia
47 X15 **Arborg** Manitoba, S Canadá
299 N12 **Arbrå** Gävleborg, C Suecia
306 K10 **Arbroath** *ant.* Aberbrothock. E Escocia, RU
127 N6 **Arbuckle** California, O EEUU
103 N12 **Arbuckle, Montes** *cordillera* Oklahoma, C EEUU
Arbuzinka *ver* Arbyzynka
367 Q8 **Arbyzynka** *Rus.* Arbuzinka. Mykolayivs'ka Oblast', S Ucrania
323 U12 **Arc** *río* E Francia
322 J13 **Arcachon** Gironde, SO Francia
322 J13 **Arcachon, Cuenca de** *ensenada* SO Francia
78 E10 **Arcade** Nueva York, NE EEUU
355 D20 **Arcadia** *golfo* S Grecia
91 W14 **Arcadia** Florida, SE EEUU
90 H5 **Arcadia** Luisiana, S EEUU
114 J7 **Arcadia** Wisconsin, N EEUU
Arcae Remorum *ver* Châlons-en-Champagne
158 L9 **Arcahaie** C Haití
Arjangel'sk *ver* Arcángel
126 K3 **Arcata** California, O EEUU
335 J16 **Arce** Lazio, C Italia
147 O15 **Arcelia** Guerrero, S México
311 M15 **Arcen** Limburgo, SE Países Bajos
355 O23 **Archángelos** *var.* Arhangelos, Arkhángelos. Rodas, Dodecaneso, Grecia, Mar Egeo
354 F7 **Archar** *río* NO Bulgaria
115 R11 **Archbold** Ohio, N EEUU
331 R12 **Archena** Murcia, SE España
95 R5 **Archer City** Texas, SO EEUU
330 M14 **Archidona** Andalucía, S España
334 G13 **Arcidosso** Toscana, C Italia
323 Q5 **Arcis-sur-Aube** Aube, N Francia
534 F3 **Arckaringa Creek** *río estacional* Australia Meridional
127 U6 **Arc** *monte* Nevada, O EEUU
334 G7 **Arco** Trentino-Alto Adigio, N Italia
119 Q14 **Arco** Idaho, NO EEUU
146 D6 **Arco, El** Baja California, NO México
114 M14 **Arcola** Illinois, N EEUU
331 P6 **Arcos de Jalón** Castilla y León, N España
330 K15 **Arcos de la Frontera** Andalucía, S España
330 G5 **Arcos de Valdevez** Viana do Castelo, N Portugal
187 P15 **Arcoverde** Pernambuco, E Brasil
322 H5 **Arcovest, Pointe de l'** *cabo* NO Francia
66 E7 **Arctic Red** *río* Territorios del Noroeste/Territorio del Yukon, NO Canadá
Arctic Red, Río *ver* Tsiigehtchic
139 S6 **Arctic Village** Alaska, EEUU
566 H1 **Arctowski** *estación científica polaca* Islas Shetland del Sur, Antártida
418 I13 **Arḍ aṣ Ṣawwān** *var.* Ardh es Suwwān. *llanura* S Jordania
Ard Mhacha *ver* Armagh
354 I12 **Arda** *var.* Ardhas, *Gri.* Ardas. *río* Bulgaria/Grecia *ver también* Ardas
430 L2 **Ardabīl** *var.* Ardebil. Ardabīl, NO Irán
430 L2 **Ardabīl** *of.* Ostān-e Ardabīl. *provincia* NO Irán
415 R11 **Ardahan** Kars, NE Turquía
431 P8 **Ardakān** Yazd, C Irán
299 E12 **Årdalstangen** Sogn og Fjordane, S Noruega
415 R11 **Ardanuç** Artvin, NE Turquía
354 L12 **Ardas** *var.* Ardhas, *Búl.* Arda. *río* Bulgaria/Grecia *ver también* Arda
391 P5 **Ardatov** Respublika Mordoviya, O Federación Rusa
50 G12 **Ardbeg** Ontario, S Canadá
Ardeal *ver* Transilvania
Ardebil *ver* Ardabīl
323 Q13 **Ardèche** *río* C Francia
323 Q13 **Ardèche** *departamento* E Francia
307 F17 **Ardee** *Ir.* Baile Átha Fhirdhia. NE Irlanda
323 Q3 **Ardennes** *departamento* NE Francia
311 J23 **Ardenas** *Fr.* Ardennes *región física* Bélgica/Francia
Ardennes *ver* Ardenas
415 Q11 **Ardeşen** Rize, NE Turquía
431 O7 **Ardestān** *var.* Ardistan. Eṣfahān, C Irán
342 J9 **Ardez** Graubünden, SE Suiza
Ardh es Suwwān *ver* Arḍ aṣ Ṣawwān
Ardhas *ver* Arda/Ardas
330 I12 **Ardila** *Port.* Ribeira de Ardila. *río* Portugal/España *ver también* Ardila, Ribeira de
330 I12 **Ardila, Ribeira de** *río* Portugal/España *ver también* Ardilla
47 T17 **Ardill** Saskatchewan, S Canadá
146 M11 **Ardilla, Cerro la** *monte* C México
354 J12 **Ardino** Khaskovska Oblast, S Bulgaria
Ardistan *ver* Ardestān
535 P9 **Ardlethan** Nueva Gales del Sur, SE Australia
91 P1 **Ardmore** Alabama

127 O14 **Argüello, Punta** *cabo* California, O EEUU
391 P16 **Argun** Chechenskaya Respublika, SO Federación Rusa
475 T2 **Argun** *Chin.* Ergun He, *Rus.* Argun'. *río* China/Federación Rusa
259 T12 **Argungu** Kebbi, NO Nigeria
490 J9 **Arguut** Övörhangay, C Mongolia
531 N3 **Argyle** *lago salado* Australia Occidental
306 G12 **Argyll** *región histórica* O Escocia, Reino Unido
Argyrokastron *ver* Gjirokastër
490 I7 **Arhangay** *provincia* C Mongolia
Arhangelos *ver* Archángelos
300 P14 **Arholma** Estocolmo, C Suecia
300 G22 **Århus** *var.* Aarhus. Århus, C Dinamarca
300 G22 **Århus** *condado* C Dinamarca
455 K19 **Ari** *atolón* C Maldivas
419 T1 **Ārī** E Irak
546 M12 **Aria** *río* Nueva Bretaña, E PNG
Aria *ver* Herāt
170 C13 **Ariake-kai** *bahía* NE Mar de la China Oriental
279 F22 **Ariamsvlei** Karas, SE Namibia
335 L17 **Ariano Irpino** Campania, S Italia
174 F11 **Ariari** *río* C Colombia
259 P11 **Aribinda** N Burkina Fasso
198 G2 **Arica** *hist.* San Marcos de Arica. Tarapacá, N Chile
174 H16 **Arica** Amazonas, S Colombia
198 G2 **Arica** *aeropuerto internacional* Tarapacá, N Chile
516 I15 **Árida** *isla* Islas Interiores, NE Seychelles
498 H10 **Arida** Wakayama, Honshū, SO Japón
354 E13 **Aridaía** *var.* Aridea, Aridhaía. Macedonia Occidental, N Grecia
Aridea *ver* Aridaía
Aridhaía *ver* Aridaía
323 N17 **Ariège** *departamento* S Francia
322 M16 **Ariège** *var.* la Riege. *río* Andorra/Francia
366 H11 **Arieș** *río* O Rumania
451 U10 **Ārifwāla** Punjab, E Pakistán
Ariguaní *ver* Difícil, El
418 G11 **Arīhā** Al Karak, O Jordania
418 I3 **Arīḩā** *var.* Arīhā. Idlib, O Siria
Arīḩā *ver* Jericó
135 W4 **Arikaree** *río* Colorado/Nebraska, C EEUU
498 A8 **Arikawa** Nagasaki, Nakadōri-jima, SO Japón
350 L13 **Arilje** Serbia, O Yugoslavia
159 U14 **Arima** Trinidad, Trinidad y Tobago
Arime *ver* Al 'Arīmah
Ariminum *ver* Rimini
187 H16 **Arinos** *río* O Brasil
146 M14 **Ario de Rosales** Michoacán de Ocampo, SO México
370 F12 **Ariogala** Raseiniai, C Lituania
187 E15 **Ariquemes** Rondônia, O Brasil
124 Rr15 **'Arish, Wādi el** *río* NE Egipto
174 K6 **Arismendi** Barinas, C Venezuela
46 J14 **Aristazabal** *isla* SO Canadá
194 F13 **Aristóbulo del Valle** Misiones, NE Argentina
516 I5 **Arivonimamo** *aeropuerto internacional* (Antananarivo) Antananarivo, C Madagascar
Arixang *ver* Wenquan
331 Q6 **Ariza** Aragón, NE España
198 I6 **Arizaro, Salar de** *lago salado* NO Argentina
198 K13 **Arizona** San Luis, C Argentina
134 J12 **Arizona** *of.* Estado de Arizona; también conocido como Copper State, Grand Canyon State. *estado* SO EEUU
146 G4 **Arizpe** Sonora, NO México
300 J16 **Ärjäng** Värmland, C Suecia
431 P8 **Arjenān** Yazd, C Irán
295 I13 **Arjeplog** Norrbotten, N Suecia
174 E5 **Arjona** Bolívar, N Colombia
331 N13 **Arjona** Andalucía, S España
379 T12 **Arka** Jabarovskiy Kray, E Federación Rusa
90 L2 **Arkabutla, Lake** *embalse* Mississippi, S EEUU
391 O7 **Arkadak** Saratovskaya Oblast', O Federación Rusa
103 T13 **Arkadelphia** Arkansas, C EEUU
355 J25 **Arkalochóri** *ant.* Arkalohori, Arkalokhórion. Creta, Grecia, E Mar Mediterráneo
Arkalohori/Arkalokhórion *ver* Arkalochóri
70 K12 **Arkansas** *río* C EEUU
103 U10 **Arkansas** *of.* Estado de Arkansas; también conocido como The Land of Opportunity. *estado* S EEUU
103 W14 **Arkansas City** Arkansas, C EEUU
103 O7 **Arkansas City** Kansas, C EEUU
534 J5 **Arkaroola** Australia Meridional
Arkhángelos *ver* Archángelos
382 L8 **Arcángel** *Rus.* Arjangel'sk. Arjangel'skaya Oblast', NO Federación Rusa
382 L9 **Arjangel'skaya Oblast'** *provincia* NO Federación Rusa
391 O14 **Arjangel'skoye** Stavropol'skiy Kray, SO Federación Rusa
379 T16 **Arjara** Amurskaya Oblast', S Federación Rusa
307 G19 **Arklow** *Ir.* An tInbhear Mór. SE Irlanda
355 M20 **Arkoí** *isla* Dodecaneso, Grecia, Mar Egeo
103 R11 **Arkoma** Oklahoma, C EEUU
318 O7 **Arkona** *cabo* NE Alemania
300 N17 **Arkösund** Östergötland, S Suecia
300 O15 **Arlanda** *aeropuerto internacional* (Estocolmo) Estocolmo, C Suecia
442 C11 **Arlan** *monte* O Turkmenistán
331 O5 **Arlanza** *río* N España
331 N5 **Arlanzón** *río* N España
323 R15 **Arles** *var.* Arles-sur-Rhône; *ant.* Arelas, Arelate. Bouches-du-Rhône, SE Francia
Arles-sur-Rhône *ver* Arles
323 O17 **Arles-sur-Tech** Pyrénées-Orientales, S Francia
107 U9 **Arlington** Minnesota, N EEUU
107 R15 **Arlington** Nebraska, C EEUU
118 J11 **Arlington** Oregón, NO EEUU
107 R10 **Arlington** Dakota del Sur, N EEUU
82 E10 **Arlington** Tennessee, S EEUU
95 T6 **Arlington** Texas, SO EEUU
83 W4 **Arlington** Virginia, NE EEUU
118 H7 **Arlington** Washington, NO EEUU
114 M10 **Arlington Heights** Illinois, N EEUU
259 U8 **Arlit** Agadez, C Níger
311 L24 **Arlon** *Hol.* Aarlen, *Alem.* Arel; *Lat.* Orolaunum. Luxemburgo, SE Bélgica
103 R7 **Arma** Kansas, C EEUU
307 F16 **Armagh** *Ir.* Ard Mhacha. S Irlanda del Norte, RU
307 F16 **Armagh** *región histórica* S Irlanda del Norte, RU
322 K15 **Armagnac** *región histórica* S Francia
323 Q7 **Armançon** *río* C Francia
194 K10 **Armando Laydner, Represa** *embalse* S Brasil
355 M24 **Armathía** *isla* SE Grecia
390 M14 **Armavir** Krasnodarskiy Kray, SO Federación Rusa
174 E10 **Armenia** Quindío, O Colombia
415 T12 **Armenia** *of.* República de Armenia, *var.* Ajastan, *Arm.* Hayastani Hanrapetut'yun; *ant.* República Socialista Soviética deArmenia. *república* SO Asia
Armenierstadt *ver* Gherla
323 O1 **Armentières** Nord, N Francia
146 K14 **Armería** Colima, SO México
535 T5 **Armidale** Nueva Gales del Sur, SE Australia
107 P11 **Armour** Dakota del Sur, N EEUU
195 B18 **Armstrong** Santa Fe, C Argentina
47 N16 **Armstrong** Columbia Británica, SO Canadá
58 D11 **Armstrong** Ontario, S Canadá
107 U11 **Armstrong** Iowa, C EEUU
95 S16 **Armstrong** Texas, SO EEUU
367 S11 **Armyans'k** *Rus.* Armyansk. Respublika Krym, S Ucrania
355 H14 **Arnaía** *var.* Arnea. Macedonia Central, N Grecia
123 Mm3 **Arnaoúti, Cabo** *var.* Akrotíri Arnaoúti, Arnaoútis, Cabo Arnaouti. *cabo* O Chipre
Arnaouti, Cabo/Arnaoútis *ver* Arnaoúti, Cabo
Arnaoúti, Akrotíri *ver* Arnaoúti, Cabo
58 L4 **Arnaud** *río* Québec, E Canadá
323 Q8 **Arnay-le-Duc** Côte d'Or, C Francia
Arnea *ver* Arnaía
331 Q4 **Arnedo** La Rioja, N España
300 I14 **Årnes** Akershus, S Noruega
296 E15 **Årnes** Sør-Trøndelag, S Noruega
102 K9 **Arnett** Oklahoma, C EEUU
310 L12 **Arnhem** Gelderland, SE Países Bajos
531 Q2 **Arnhem, Tierra de** *región física* Territorio del Norte , N Australia
334 F11 **Arno** *río* C Italia
Arṇo *ver* Arno, Atolón
557 V6 **Arno** *var.* Arṇo. *atolón* Islas Ratak, NE Islas Marshall
534 H8 **Arno Bay** Australia Meridional
127 Q8 **Arnold** California, O EEUU
103 X5 **Arnold** Missouri, C EEUU
107 N15 **Arnold** Nebraska, C EEUU
343 R10 **Arnoldstein** *Eslvn.* Pod Klošter. Carintia, S Austria
323 N9 **Arnon** *río* C Francia
159 P14 **Arnos Vale** *aeropuerto internacional* (Kingstown) San Vicente, SE San Vicente y las Granadinas
295 I8 **Arnøy** *isla* N Noruega
50 L12 **Arnprior** Ontario, SE Canadá
319 G15 **Arnsberg** Renania del Norte-Westfalia, O Alemania
319 K16 **Arnstadt** Turingia, C Alemania
Arnswalde *ver* Choszczno
513 Uu16 **Aro Usu, Tanjung** *cabo* Isla Selaru, SE Indonesia
174 K5 **Aroa** Yaracuy, N Venezuela
555 O6 **Aroa, Punta** *cabo* Moorea, O Polinesia Francesa
279 E21 **Aroab** Karas, SE Namibia
355 E19 **Ároania** *cordillera* S Grecia
Aroe, Islas *ver* Aru, Islas
319 H15 **Arolsen** Baja Sajonia, C Alemania
334 C7 **Arona** Piamonte, NE Italia
79 R3 **Aroostook** *río* Canadá/EEUU
Arop, Isla *ver* Long Island
138 M12 **Aropuk** *lago* Alaska, EEUU
555 P4 **Arorae** *atolón* Tungaru, O Kiribati
554 G16 **Arorangi** Rarotonga, S Islas Cook
342 I9 **Arosa** Graubünden, S Suiza
330 F4 **Arousa, Ría de** *Esp.* Ría de Arosa. *estuario* E Océano Atlántico
542 P8 **Arowhana** *monte* Isla del Norte, Nueva Zelanda
415 V12 **Arp'a** *Az.* Arpaçay. *río* Armenia/Azerbaiyán
415 S11 **Arpaçay** Kars, NE Turquía
Arpaçay *ver* Arp'a
439 O10 **Arqalyk** *Kaz.* Arqalyq. Turgay, C Kazajstán
Arqalyq *ver* Arkalyk
451 N14 **Arra** *río* SO Pakistán
Arrabona *ver* Győr
Arrah *ver* Ārra
194 Q10 **Arraial do Cabo** Río de Janeiro, SE Brasil
330 H11 **Arraiolos** Évora, S Portugal
306 H13 **Arran** *isla* SO Escocia, RU
323 O2 **Arras** *ant.* Nemetocenna. Pas-de-Calais, N Francia
331 P3 **Arrasate** *var.* Arrasate Mondragón, Mondragón. País Vasco, N España
322 L15 **Arrats** *río* S Francia
322 L17 **Arreau** Hautes-Pyrénées, S Francia
238 Q11 **Arrecife** *var.* Arrecife de Lanzarote, Puerto Arrecife. Lanzarote, Islas Canarias, NE Océano Atlántico
Arrecife de Lanzarote *ver* Arrecife
195 C19 **Arrecifes** Buenos Aires, E Argentina
322 F6 **Arrée, Montes de** *cordillera* NO Francia
Arretium *ver* Arezzo
Arriaca *ver* Guadalajara
343 S9 **Arriach** Carintia, S Austria
147 T16 **Arriaga** Chiapas, SE México
147 N12 **Arriaga** San Luis Potosí, C México
330 L2 **Arriondas** Asturias, N España
Arrö *ver* Ærø
195 H18 **Arroio Grande** Río Grande do Sul, S Brasil
322 K15 **Arros** *río* S Francia
323 Q9 **Arroux** *río* C Francia
95 R5 **Arrowhead, Lake** *embalse* Texas, SO EEUU
534 L5 **Arrowsmith, Monte** *colina* Nueva Gales del Sur, SE Australia
543 D21 **Arrowtown** Otago, Isla del Sur, Nueva Zelanda
195 D17 **Arroyo Barú** Entre Ríos, E Argentina
330 J10 **Arroyo de la Luz** Extremadura, O España
199 J16 **Arroyo de la Ventana** Río Negro, SE Argentina
127 P13 **Arroyo Grande** California, O EEUU
195 A16 **Arrufó** Santa Fe, C Argentina
300 G21 **Års** *var.* Aars. Nordjylland, N Dinamarca
Arsanias *ver* Murat Nehri
379 U17 **Arsen'yev** Primorskiy Kray, SE Federación Rusa
467 G19 **Arsikere** Karnātaka, O India
391 R3 **Arsk** Respublika Tatarstan, O Federación Rusa
299 N10 **Årskogen** Gävleborg, C Suecia
124 N3 **Ársos** C Chipre
299 N13 **Årsunda** Gävleborg, C Suecia
557 O13 **Art, Isla** *isla* Islas Belep, O Nueva Caledonia
Arta *ver* Árachthos
355 C17 **Árta** *ant.* Ambracia. Epiro, O Grecia
355 C17 **Árta** *golfo* O Grecia
415 T12 **Artashat** S Armenia
146 M15 **Arteaga** Michoacán de Ocampo, SO México
379 U17 **Artem** Primorskiy Kray, SE Federación Rusa
158 C4 **Artemisa** La Habana, O Cuba
367 W7 **Artemivs'k** Donets'ka Oblast', E Ucrania
378 L15 **Artemovsk** Krasnoyarskiy Kray, S Federación Rusa
379 P14 **Artemovskiy** Irkutskaya Oblast', C Federación Rusa
378 G13 **Artemovskiy** Sverdlovskaya Oblast', C Federación Rusa
331 U5 **Artesa de Segre** Cataluña, NE España
135 U14 **Artesia** Nuevo México, SO EEUU
95 Q14 **Artesia Wells** Texas, SO EEUU
342 G8 **Arth** Schwyz, C Suiza
50 F15 **Arthur** Ontario, S Canadá
114 M14 **Arthur** Illinois, N EEUU
106 L14 **Arthur** Nebraska, C EEUU
107 Q5 **Arthur** Dakota del Norte, N EEUU
543 B21 **Arthur** *río* Isla del Sur, NZ
535 N15 **Arthur** *río* Tasmania, SE Australia
78 B13 **Arthur, Lake** *embalse* Pennsylvania, NE EEUU
543 G17 **Arthur, Paso** *estrecho* Isla del Sur, NZ
543 G18 **Arthur Pass** Canterbury, Isla del Sur, NZ
158 I3 **Arthur's Town** Isla Cat, C Bahamas
158 M9 **Artibonite, Rivière de l'** *río* C Haití
Ártico Central, Dorsal Oceánica del *ver* Nansen, Cordillera
571 R8 **Ártico Océano Glacial** *océano*
195 E16 **Artigas** *ant.* San Eugenio, San Eugenio del Cuareim. Artigas, N Uruguay
195 E16 **Artigas** *departamento* N Uruguay
566 H1 **Artigas** *estación científica uruguaya* Antártida
415 T11 **Art'ik** O Armenia
323 O2 **Artois** *región histórica* N Francia
414 L12 **Artova** Tokat, N Turquía
331 Y9 **Artrutx, Cap d'** *var.* Cabo Dartuch. *cabo* Menorca, España, O Mar Mediterráneo
Artsiz *ver* Artsyz
367 N11 **Artsyz** *Rus.* Artsiz. Odes'ka Oblast', SO Ucrania
478 E7 **Artux** Xinjiang Uygur Zizhiqu, NO China
415 R11 **Artvin** Artvin, NE Turquía
415 R11 **Artvin** *provincia* NE Turquía
442 G14 **Artyk** Ajalskiy Velayat, C Turkmenistán
267 Q16 **Aru** Haut-Zaïre, NE República Democrática del Congo
513 Ww14 **Aru, Islas** *Ind.* Aru Kepulauan; *ant.* Islas Aroe. *archipiélago* E Indonesia
Aru, Kepulauan *ver* Aru, Islas
275 E17 **Arua** NO Uganda
Aruângua *ver* Luangwa
159 O15 **Aruba** *var.* Oruba. *posesión autónoma holandesa* S Antillas
491 U7 **Arun Qi** Nei Mongol Zizhiqu, N China
463 W10 **Arunāchal Pradesh** *ant.* North East Frontier Agency, North East Frontier Agency of Assam. *estado* NE India
467 H23 **Aruppukkottai** Tamil Nādu, SE India
513 Ww9 **Aruri** *estrecho* Irian Jaya, E Indonesia
275 I20 **Arusha** Arusha, N Tanzania
275 I21 **Arusha** *región* E Tanzania
275 I20 **Arusha** *aeropuerto internacional* Arusha, N Tanzania
174 C9 **Arusí, Punta** *cabo* NO Colombia
511 Ll10 **Arut, Sungai** *río* Borneo, C Indonesia
467 J23 **Aruvi Aru** *río* NO Sri Lanka
267 M17 **Aruwimi** *var.* Ituri (curso superior). *río* NE República Democrática del Congo
Árva *ver* Orava
135 T4 **Arvada** Colorado, C EEUU
Arvand Rūd *ver* 'Arab, Shaṭṭ al
490 J8 **Arvayheer** Övörhangay, C Mongolia
Arviat *ver* Eskimo, Punta
66 L8 **Arviat** *ant.* Eskimo Point. Territorios del Noroeste, C Canadá
296 I14 **Arvidsjaur** Norrbotten, N Suecia
300 J15 **Arvika** Värmland, C Suecia
295 J8 **Årviksand** Troms, N Noruega
127 S13 **Arvin** California, O EEUU
439 P7 **Arykbalyk** *Kaz.* Aryqbalyq. Kokshetau, N Kazajstán
Aryqbalyq *ver* Arykbalyk
439 P17 **Arys'** *Kaz.* Arys. Yuzhnyy Kazajstán, S Kazajstán
Arys *ver* Orzysz
439 O14 **Arys, Lago** *Kaz.* Arys Köli. *lago* C Kazajstán
Arys Köli *ver* Arys, Lago
335 D16 **Arzachena** Cerdeña, Italia, C Mar Mediterráneo
391 O4 **Arzamas** Nizhegorodskaya Oblast', O Federación Rusa
427 V13 **Arzāt** S Omán
330 H3 **Arzúa** Galicia, NO España
347 A16 **Aš** *Alem.* Asch. Západní Čechy, O República Checa
300 H15 **Ås** Akershus, S Noruega
418 L4 **As Sabkhah** *var.* Sabkha. Ar Raqqah, NE Siria
419 U6 **As Sa'dīyah** E Irak
418 I8 **Aṣ Ṣafā** *monte* S Siria
418 I10 **Aṣ Ṣafāwī** Al Mafraq, N Jordania
Aṣ Ṣaff *ver* El Ṣaff
419 N2 **Aṣ Ṣafiḩ** Al Ḥasakah, N Siria
Aṣ Ṣaḥrā' al Gharbīyah *ver* Sahara el Gharbīya
Aṣ Ṣaḥrā' ash Sharqīyah *ver* Sahara el Sharqīya
As Salamīyah *ver* Salamīyah
427 Q4 **As Salimi** *var.* Salemy. SO Kuwait
430 J11 **As Sālimīyah** O Kuwait
As Sallūm *ver* Salûm
419 T13 **As Salmān** S Irak
418 G10 **As Salṭ** *var.* Salt. Al Balqā', NO Jordania
430 M16 **As Salwā** *var.* Salwa, Salwah. S Qatar
419 U11 **As Samāwah** *var.* Samawa. S Irak
As Saqia al Hamra *ver* Saguia al Hamra
418 J4 **Aṣ Ṣā'rān** Ḥamāh, C Siria
418 G9 **Aṣ Ṣarīḩ** Irbid, N Jordania
419 O6 **As Sayyāl** *var.* Sayyāl. Dayr az Zawr, E Siria
As Shageeg *ver* Ash Shuqayq
427 Y8 **As Sīb** *var.* Seeb. NE Omán
419 Z13 **As Sībah** *var.* Sibah. SE Irak
430 K12 **Aṣ Ṣubayḩīyah** *var.* Subiyah. S Kuwait
427 R16 **As Sufāl** S Yemen
418 L5 **As Sukhnah** *var.* Sukhne, *Fr.* Soukhné. Ḥimṣ, C Siria
419 U4 **As Sulaymānīyah** *var.* Sulaimaniya, *Kurd.* Slēmānī. NE Irak
427 P11 **As Sulayyil** Ar Riyāḍ, S Arabia Saudita
123 M16 **As Sulṭān** N Libia
427 Q5 **Aṣ Ṣummān** *desierto* N Arabia Saudita
427 Q16 **Aṣ Ṣurrah** SO Yemen
419 N4 **Aṣ Ṣuwār** *var.* Ṣuwār. Dayr az Zawr, E Siria
418 H9 **As Suwaydā'** *var.* El Suweida, Es Suweida, Suweida, *Fr.* Soueida. As Suwaydā', SO Siria
418 H9 **As Suwaydā'** *of.* Muḥāfaẓat as Suwaydā', *var.* As Suwaydā, Suwaydá, Suweida, *Fr.* Soueida. *gobernación* S Siria
427 Z9 **As Suwayḩ** NE Omán
427 X8 **As Suwayq** *var.* Suwaik. N Omán
419 T8 **Aṣ Ṣuwayrah** *var.* Suwaira. E Irak
As Suways *ver* Suez
300 H20 **Aså** Nordjylland, N Dinamarca
279 E21 **Asab** Karas, S Namibia
259 U16 **Asaba** Delta, S Nigeria
418 K3 **Asad, Buḥayrat al** *lago* N Siria
451 S4 **Asadābād** *var.* Asaḍābād; *ant.* Chaghasarāy. Kunar, E Afganistán
199 H20 **Asador, Pampa del** *llanura* S Argentina
499 N11 **Asahi** Chiba, Honshū, S Japón
498 L9 **Asahi** Toyama, Honshū, SO Japón
499 T3 **Asahi-dake** *monte* Hokkaidō, N Japón
498 G9 **Asahi-gawa** *río* Honshū, SO Japón
499 T3 **Asahikawa** Hokkaidō, N Japón
443 S10 **Asaka** *Rus.* Assake; *ant.* Leninsk. Andijon Wiloyati, E Uzbekistán
259 P17 **Asamankese** SE Ghana
498 L10 **Asama-yama** *monte* Honshū, S Japón
557 X4 **Asan** O Guam
557 X4 **Asan, Punta** *cabo* O Guam
463 R15 **Āsānsol** Bengala Occidental, NE India
513 V9 **Asbakin** Irian Jaya, E Indonesia
Asben *ver* Aïr, Macizo del
378 G13 **Asbest** Sverdlovskaya Oblast', C Federación Rusa
51 Q12 **Asbestos** Québec, SE Canadá
107 Y13 **Asbury** Iowa, C EEUU
78 K15 **Asbury Park** New Jersey, NE EEUU
147 Z12 **Ascensión** *bahía* NO Mar Caribe
146 I3 **Ascensión** Chihuahua, N México
239 N16 **Ascensión** *isla* C Océano Atlántico
239 G14 **Ascensión, Isla** *territorio dependiente de Santa Elena* C Océano Atlántico
147 O9 **Ascensión, La** Nuevo León, NE México
239 M14 **Ascensión, Zona de fractura de** *accidente tectónico* C Océano Atlántico
Asch *ver* Aš
343 S3 **Aschach an der Donau** Austria Superior, N Austria
319 H18 **Aschaffenburg** Baviera, SO Alemania
319 F14 **Ascheberg** Renania del Norte-Westfalia, O Alemania
319 L14 **Aschersleben** Sajonia-Anhalt, C Alemania
334 G12 **Asciano** Toscana, C Italia
334 J13 **Ascoli Piceno** *ant.* Asculum Picenum. Marche, C Italia
335 M17 **Ascoli Satriano** *ant.* Asculub, Ausculum Apulum. Puglia, SE Italia
342 G11 **Ascona** Ticino, S Suiza
Asculub *ver* Ascoli Satriano
Asculum Picenum *ver* Ascoli Piceno
274 L11 **Aseb** *var.* Assab, *Amh.* Āseb. SE Eritrea
300 M20 **Åseda** Kronoberg, S Suecia
391 T6 **Asekeyevo** Orenburgskaya Oblast', O Federación Rusa
546 J13 **Aseki** Morobe, C PNG
275 J14 **Āsela** *var.* Asella, Aselle, Asselle. C Etiopía
296 H15 **Åsele** Västerbotten, N Suecia
Asella/Aselle *ver* Āsela
299 K12 **Åsen** Kopparberg, C Suecia
354 J11 **Asenovgrad** *ant.* Stanimaka. Plovdivska Oblast, S Bulgaria
512 Q11 **Asera** Sulawesi, C Indonesia
300 E17 **Åseral** Vest-Agder, S Noruega
370 J3 **Aseri** *var.* Asserien, *Alem.* Asserin. Ida-Virumaa, NE Estonia
146 J10 **Aserradero** Durango, O México
300 H16 **Åsgårdstrand** Vestfold, S Noruega
103 V9 **Ash Flat** Arkansas, C EEUU
134 K11 **Ash Fork** Arizona, SO EEUU
103 T7 **Ash Grove** Missouri, C EEUU
419 O3 **Ash Shadādah** *var.* Ash Shaddādah, Jisr ash Shadadi, Shaddādī, Shedadi, Tell Shedadi. Al Ḥasakah, NE Siria
Ash Shaddādah *ver* Ash Shadādah
419 Y12 **Ash Shāfī** E Irak
419 R4 **Ash Shakk** *var.* Shaykh. C Irak
Ash Sham/Ash Shām *ver* Dimashq
419 T10 **Ash Shāmīyah** *var.* Shamiya. C Irak
419 Y13 **Ash Shāmīyah** *var.* Al Bādiyah al Janūbīyah. *desierto* S Irak
419 T11 **Ash Shanāfīyah** *var.* Ash Shināfīyah. S Irak
418 G13 **Ash Sharāh** *var.* Esh Sharā. *cordillera* O Jordania
431 R16 **Ash Shāriqah** *var.* Sharjah. Ash Shāriqah, NE EAU
431 R16 **Ash Shāriqah** *var.* Sharjah. *aeropuerto internacional* Ash Shāriqah, NE EAU
426 I4 **Ash Sharmah** *var.* Šarma. Tabūk, NO Arabia Saudita
419 R4 **Ash Sharqāṭ** NO Irak
427 S10 **Ash Sharqīyah** *of.* Al Minṭaqah ash Sharqīyah. *provincia* E Arabia Saudita
419 W11 **Ash Shaṭrah** *var.* Shatra. SE Irak
418 G13 **Ash Shawbak** Ma'ān, O Jordania
418 L5 **Ash Shaykh Ibrāhīm** Ḥimṣ, C Siria
427 O17 **Ash Shaykh 'Uthmān** SO Yemen
427 S15 **Ash Shiḩr** SE Yemen
Ash Shināfīyah *ver* Ash Shanāfīyah
427 V12 **Ash Shiṣar** *var.* Shisur. SO Omán
419 S13 **Ash Shubrūm** *pozo* S Irak
427 R4 **Ash Shuqayq** *var.* As Shageeg. *desierto* S Kuwait
427 R10 **Ash Shuqqān** *desierto* E Arabia Saudita
255 O9 **Ash Shuwayrif** *var.* Ash Shwayrif. N Libia
Ash Shwayrif *ver* Ash Shuwayrif
378 F13 **Asha** Chelyabinskaya Oblast', C Federación Rusa
Ashara *ver* Al 'Ashārah
91 T6 **Ashburn** Georgia, SE EEUU
543 G19 **Ashburton** Canterbury, Isla del Sur, NZ
543 G19 **Ashburton** *río* Isla del Sur, NZ
530 H8 **Ashburton** *río* Australia Occidental
439 V10 **Ashchysu** *río* E Kazajstán
46 M16 **Ashcroft** Columbia Británica, SO Canadá
418 E10 **Ashdod** *ant.* Azotos, *Lat.* Azotus. Central, O Israel
103 S14 **Ashdown** Arkansas, C EEUU
83 T9 **Asheboro** Carolina del Norte, SE EEUU
47 X15 **Ashern** Manitoba, S Canadá
83 P10 **Asheville** Carolina del Norte, SE EEUU
58 E8 **Asheweig** *río* Ontario, C Canadá
535 T4 **Ashford** Nueva Gales del Sur, SE Australia
307 P22 **Ashford** SE Inglaterra, RU
442 F13 **Ashgabat** *ant.* Ashjabad, Poltoratsk. *capital de estado* (Turkmenistán) Ajalskiy Velayat, C Turkmenistán
442 F13 **Ashgabat** *aeropuerto internacional* Ajalskiy Velayat, C Turkmenistán
498 M10 **Ashikaga** *var.* Asikaga. Tochigi, Honshū, S Japón
499 Q7 **Ashiro** Iwate, Honshū, C Japón
498 E11 **Ashizuri** *cabo* Shikoku, SO Japón
Ashkelon *ver* Ashqelon
Ashkhabad *ver* Ashgabat
91 Q4 **Ashland** Alabama, S EEUU
102 K7 **Ashland** Kansas, C EEUU
83 P5 **Ashland** Kentucky, S EEUU
79 S2 **Ashland** Maine, NE EEUU
90 M1 **Ashland** Mississippi, S EEUU
103 U4 **Ashland** Missouri, C EEUU
107 S15 **Ashland** Nebraska, C EEUU
115 T12 **Ashland** Ohio, N EEUU
118 G15 **Ashland** Oregón, NO EEUU
83 W6 **Ashland** Virginia, NE EEUU
114 K3 **Ashland** Wisconsin, N EEUU
82 I8 **Ashland City** Tennessee, S EEUU
535 S4 **Ashley** Nueva Gales del Sur, SE Australia
107 O7 **Ashley** Dakota del Norte, N EEUU
517 W7 **Ashmore y Cartier, Islas** *territorio dependiente de Australia* E Océano Índico
371 I14 **Ashmyany** *Rus.* Oshmyany. Hrodzyenskaya Voblasts', O Bielorrusia
78 K12 **Ashokan** *embalse* Nueva York, NE EEUU
499 U4 **Ashoro** Hokkaidō, NE Japón
418 E10 **Ashqelon** *var.* Ashkelon. Southern, C Israel
Ashraf *ver* Behshahr
115 U10 **Ashtabula** Ohio, N EEUU
107 Q5 **Ashtabula, Lake** *embalse* Dakota del Norte, N EEUU
415 T12 **Ashtarak** O Armenia
430 M6 **Āshtiān** *var.* Āshtiyān. Markazī, O Irán
Āshtiyān *ver* Āshtiān
119 R13 **Ashton** Idaho, NO EEUU
59 O10 **Ashuanipi** *lago* Terranova y Labrador, E Canadá
51 P6 **Ashuapmushuan** *río* Québec, SE Canadá
91 Q3 **Ashville** Alabama, S EEUU
115 S14 **Ashville** Ohio, N EEUU
114 K3 **Ashwabay, Monte** *colina* Wisconsin, N EEUU
'Aṣī, Nahr al *ver* Orontes
513 Uu7 **Asia, Islas** *archipiélago* E Indonesia
466 N13 **Āsika** Orissa, E India
Asikaga *ver* Ashikaga
296 M18 **Asikkala** *var.* Vääksy. Häme, SO Finlandia
254 G5 **Asilah** N Marruecos
335 B16 **Asinara** *isla* O Italia
378 K15 **Asino** Tomskaya Oblast', C Federación Rusa
371 O14 **Asintorf** *Rus.* Osintorf. Vitsyebskaya Voblasts', N Bielorrusia
371 L17 **Asipovichy** *Rus.* Osipovichi. Mahilyowskaya Voblasts', C Bielorrusia
427 N12 **'Asīr** *of.* Minṭaqat 'Asīr. *provincia* SO Arabia Saudita
426 M11 **'Asīr** *var.* Asir. *cordillera* SO Arabia Saudita
419 X10 **Askal** E Irak
415 P13 **Aşkale** Erzurum, NE Turquía
367 T11 **Askaniya-Nova** Jersons'ka Oblast', S Ucrania
300 H15 **Asker** Akershus, S Noruega
300 L17 **Askersund** Örebro, C Suecia
Askī Kalak *ver* Eski Kalak
300 I15 **Askim** Østfold, S Noruega
391 V3 **Askino** Respublika Bashkortostan, O Federación Rusa
355 D14 **Áskio** *cordillera* N Grecia
462 L9 **Askot** Uttar Pradesh, N India
299 C12 **Askvoll** Sogn og Fjordane, S Noruega
414 A13 **Aslan** *cabo* O Turquía
414 L16 **Aslantaş** *embalse* S Turquía
451 S4 **Asmār** *var.* Bar Kunar. Kunar, E Afganistán
274 I9 **Asmara** *Amh.* Āsmera. *capital de estado* (Eritrea) C Eritrea
Āsmera *ver* Asmara
300 L21 **Åsnen** *lago* S Suecia
355 F19 **Asopós** *río* S Grecia
513 X10 **Asori** Irian Jaya, E Indonesia
274 G12 **Āsosa** O Etiopía
118 M10 **Asotin** Washington, NO EEUU
Aspadana *ver* Eṣfahān
Aspang *ver* Aspang Markt
343 X6 **Aspang Markt** *var.* Aspang. Austria Inferior, E Austria
331 S12 **Aspe** País Valenciano, E España
135 R5 **Aspen** Colorado, C EEUU
95 P6 **Aspermont** Texas, SO EEUU
Asphaltites, Lacus *ver* Muerto, Mar
Aspinwall *ver* Colón
543 C20 **Aspiring** *monte* Isla del Sur, NZ
355 B16 **Asprókavos** *cabo* Kérkyra, Islas Jónicas, Grecia, C Mar Mediterráneo
Aspropótamos *ver* Achelóos
Assab *ver* Aseb
258 J10 **Assaba** *var.* Açâba. *región* S Mauritania
Assad, Lago *ver* Asad, Embalse al
Assake *ver* Asaka
463 V12 **Assam** *estado* NE India
Assamaka *ver* Assamakka
259 T8 **Assamakka** *var.* Assamaka. Agadez, NO Níger
83 Z5 **Assateague** *isla* Maryland, NE EEUU
311 G18 **Asse** Brabante flamenco, C Bélgica
311 D16 **Assebroek** Flandes Occidental, NO Bélgica
Asselle *ver* Āsela
335 C20 **Assemini** Cerdeña, Italia, C Mar Mediterráneo
310 N7 **Assen** Drenthe, NE Países Bajos
311 E16 **Assenede** Flandes Oriental, NO Bélgica
300 G24 **Assens** Fyn, C Dinamarca
Asserien/Asserin *ver* Aseri
311 I21 **Assesse** Namur, SE Bélgica
47 T17 **Assiniboia** Saskatchewan, S Canadá
47 V15 **Assiniboine** *río* Manitoba, S Canadá
47 P16 **Assiniboine** *monte* Alberta/Columbia Británica, SO Canadá
Assiout *ver* Asyût
Asís *ver* Assisi
194 J9 **Assis** São Paulo, S Brasil
334 I13 **Assisi** *Esp.* Asís. Umbría, C Italia
Assiut *ver* Asyût
Assling *ver* Jesenice
51 N11 **Assomption, L'** *río* Québec, SE Canadá
51 O12 **Assomption, L'**Québec, SE Canadá
Assouan *ver* Asuán
Assu *ver* Açu
Assuan *ver* Asuán
Asta Colonia *ver* Asti
Asta Pompeia *ver* Asti
Astacus *ver* İzmit
355 M23 **Astakída** *isla* SE Grecia
430 M3 **Āstāneh** Gīlān, NO Irán
415 Y14 **Astara** S Azerbaiyán
Astarabad *ver* Gorgān
311 L15 **Asten** Brabante del Norte, SE Países Bajos
Asterābād *ver* Gorgān
334 C8 **Asti** *ant.* Asta Colonia, Asta Pompeia, Hasta Colonia, Hasta Pompeia. Piamonte, NO Italia
Astigi *ver* Écija
331 N2 **Astillero, El** Cantabria, N España
Astipálaia *ver* Astypálaia
450 L16 **Astola** *isla* SO Pakistán
462 H4 **Astor** Jammu y Cachemira, NO India
330 K4 **Astorga** *ant.* Asturica Augusta. Castilla y León, N España
118 F10 **Astoria** Oregón, NO EEUU
300 J22 **Åstorp** Kristianstad, S Suecia
Astrabad *ver* Gorgān
391 Q13 **Astracán** Astrajanskaya Oblast', SO Federación Rusa
Astrakhan-Bazar *ver* Cālilabad
391 Q11 **Astrajanskaya Oblast'** *provincia* SO Federación Rusa
296 J15 **Åsträsk** Västerbotten, N Suecia
Astrida *ver* Butare
239 O22 **Astrid, Dorsal de** *accidente submarino

103 Q3 **Atchison** Kansas, C EEUU
259 P16 **Atebubu** C Ghana
331 Q6 **Ateca** Aragón, NE España
355 H19 **Atenas** *Gri.* Athína; *ant.* Athínai, *ant.* Athenae. *capital de estado* (Grecia) Ática, C Grecia
146 K11 **Atengo** *río* C México
Aternum *ver* Pescara
335 K15 **Atessa** Abruzos, C Italia
Ateste *ver* Este
311 E19 **Ath** *var.* Aat. Hainaut, SO Bélgica
Ath Thawrah *ver* Madīnat ath Thawrah
427 P5 **Ath Thumāmī** *manantial/pozo* N Arabia Saudita
47 Q13 **Athabasca** Alberta, SO Canadá
47 Q12 **Athabasca** *var.* Athabaska. *río* Alberta, SO Canadá
47 R10 **Athabasca** *lago* Alberta/Saskatchewan, SO Canadá
Athabaska *ver* Athabasca
355 C16 **Athamánon** *cordillera* C Grecia
307 F17 **Athboy** *Ir.* Baile Átha Buí. E Irlanda
Athenae *ver* Atenas
307 C18 **Athenry** *Ir.* Baile Átha an Rí. O Irlanda
91 P2 **Athens** Alabama, S EEUU
91 T3 **Athens** Georgia, SE EEUU
115 T14 **Athens** Ohio, N EEUU
82 M10 **Athens** Tennessee, S EEUU
95 V7 **Athens** Texas, SO EEUU
355 B18 **Athéras** *cabo* Kefallinía, Islas Jónicas, Grecia, C Mar Mediterráneo
531 W4 **Atherton** Queensland, NE Australia
275 I19 **Athi** *río* S Kenia
124 O3 **Athiénou** SE Chipre
Athína *ver* Atenas
Athínai *ver* Atenas
419 S10 **Athīyah** C Irak
307 D18 **Athlone** *Ir.* Baile Átha Luain. C Irlanda
467 F16 **Athni** Karnātaka, O India
543 C23 **Athol** Southland, Isla del Sur, Nueva Zelanda
79 N11 **Athol** Massachusetts, NE EEUU
355 I15 **Áthos** *monte* NE Grecia
Athos, Monte *ver* Ágion Óros
311 L25 **Athus** Luxemburgo, SE Bélgica
307 E19 **Athy** *Ir.* Baile Átha Í. C Irlanda
266 I10 **Ati** Batha, C Chad
275 F16 **Atiak** NO Uganda
355 H20 **Ática** *Gri.* Attikí. *región* C Grecia
179 G17 **Atico** Arequipa, SO Perú
331 O6 **Atienza** Castilla-La Mancha, C España
139 Q6 **Atigun** *paso* Alaska, EEUU
58 B12 **Atikokan** Ontario, S Canadá
59 O9 **Atikonak** *lago* Terranova y Labrador, E Canadá
154 C6 **Atitlán** *lago* O Guatemala
554 L16 **Atiu** *isla* S Islas Cook
Atjeh *ver* Aceh
379 U11 **Atka** Magadanskaya Oblast', E Federación Rusa
138 H17 **Atka** Isla Atka, Alaska, EEUU
138 H17 **Atka** *isla* Islas Aleutianas, Alaska, EEUU
391 O7 **Atkarsk** Saratovskaya Oblast', O Federación Rusa
103 U11 **Atkins** Arkansas, C EEUU
107 O13 **Atkinson** Nebraska, C EEUU
513 U10 **Atkri** Irian Jaya, E Indonesia
147 O13 **Atlacomulco** *var.* Atlacomulco de Fabela. México, C México
Atlacomulco de Fabela *ver* Atlacomulco
91 S3 **Atlanta** *capital estatal* Georgia, SE EEUU
115 R6 **Atlanta** Michigan, N EEUU
95 X6 **Atlanta** Texas, SO EEUU
107 T15 **Atlantic** Iowa, C EEUU
83 Y10 **Atlantic** Carolina del Norte, SE EEUU
91 W8 **Atlantic Beach** Florida, SE EEUU
78 J17 **Atlantic City** New Jersey, NE EEUU
174 E4 **Atlántico** *of.* Departamento del Atlántico. *provincia* NO Colombia
238-239 **Atlántico** *océano*
Atlántico Central, Cordillera del *ver* Atlántico Central, Dorsal del
239 M17 **Atlántico Central, Dorsal del** *var.* Cordillera del Atántico Central. *accidente submarino* Océano Atlántico
238 I6 **Atlántico Noroccidental, Cañón del** *accidente submarino* N Océano Atlántico
154 K7 **Atlántico Norte, Región Autónoma** *ant.* Zelaya Norte. *región autónoma* NE Nicaragua
154 L10 **Atlántico Sur, Región Autónoma** *ant.* Zelaya *Sur. región autónoma* SE Nicaragua
516 L14 **Atlántico-Índica, Cuenca** *accidente submarino* SO Océano Índico
516 K13 **Atlántico-Índica, Dorsal** *accidente submarino* SO Océano Índico
154 I5 **Atlántida** *departamento* N Honduras
259 Y15 **Atlantika, Montes** *cordillera* E Nigeria
238 J10 **Atlantis, Zona de fractura de** *accidente tectónico* NO Océano Atlántico
254 H7 **Atlas, Montes** *cordillera* NO África
254 G7 **Atlas Medio** *Fr.* Moyen Atlas. *cordillera* N Marruecos
123 H13 **Atlas Sahariano** *Fr.* Atlas Saharien. *cordillera* Argelia/Marruecos
Atlas Saharien *ver* Atlas Sahariano
Atlas Tellien *ver* Atlas Telliano
123 Gg10 **Atlas Telliano** *Fr*. Atlas Tellien. *cordillera* N Argelia
379 X13 **Atlasova** *isla* SE Federación Rusa
379 W12 **Atlasovo** Kamchatskaya Oblast', E Federación Rusa
46 I9 **Atlin** Columbia Británica, O Canadá
46 I9 **Atlin** *lago* Columbia Británica, O Canadá
147 P14 **Atlixco** Puebla, S México
299 B11 **Atløyna** *isla* S Noruega
467 I17 **Ātmakūr** Andhra Pradesh, C India
91 O8 **Atmore** Alabama, S EEUU
319 J20 **Atmühl** *río* S Alemania
299 H11 **Atna** *río* S Noruega
498 E8 **Atō** Yamaguchi, Honshū, SO Japón
179 L21 **Atocha** Potosí, S Bolivia
103 P12 **Atoka** Oklahoma, C EEUU
103 O12 **Atoka, Lake** *embalse* Oklahoma, C EEUU
119 Q14 **Atomic City** Idaho, NO EEUU
146 L10 **Atotonilco** Zacatecas, C México
146 M13 **Atotonilco el Alto** *var.* Atotonilco. Jalisco, SO México
259 N7 **Atouila, 'Erg** *desierto* N Mali
147 P15 **Atoyac** *río* S México
147 N16 **Atoyac** *var.* Atoyac de Álvarez. Guerrero, S México
Atoyac de Álvarez *ver* Atoyac
139 O5 **Atqasuk** Alaska, EEUU
442 C13 **Atrak** *Per.* Rūd-e Atrak, *Rus.* Atrek, *Turkm.* Etrek. *río* Irán/Turkmenistán
Atrak, Rūd-e *ver* Atrak
300 J20 **Ätran** *río* S Suecia
174 C7 **Atrato** *río* NO Colombia
Atrek *ver* Atrak
335 K14 **Atri** Abruzos, C Italia
Atria *ver* Adria
498 L11 **Atsugi** *var.* Atugi. Kanagawa, Honshū, S Japón
499 O8 **Atsumi** Yamagata, Honshū, C Japón
499 S3 **Atsuta** Hokkaidō, NE Japón
513 Y13 **Atsy** Irian Jaya, E Indonesia
Attaleia/Attalia *ver* Antalya
91 Q3 **Attalla** Alabama, S EEUU
Attapu *ver* Samakhixai
355 O23 **Attávytos** *monte* Rodas, Dodecaneso, Grecia, Mar Egeo
58 G9 **Attawapiskat** Ontario, C Canadá
58 F9 **Attawapiskat** *río* Ontario, S Canadá
58 D9 **Attawapiskat** *lago* Ontario, C Canadá
319 F16 **Attendorn** Renania del Norte-Westfalia, O Alemania
343 R5 **Attersee** Salzburgo, NO Austria
343 R5 **Atter** *lago* N Austria
311 L24 **Attert** Luxemburgo, SE Bélgica
115 N13 **Attica** Indiana, N EEUU
78 E10 **Attica** Nueva York, NE EEUU
Attikí *ver* Ática
59 N7 **Attikamagen** *lago* Terranova y Labrador, E Canadá
79 O12 **Attleboro** Massachusetts, NE EEUU
343 R5 **Attnang** Austria Superior, N Austria
451 U6 **Attock City** Punjab, E Pakistán
Attopeu *ver* Samakhixai
95 X8 **Attoyac** *río* Texas, SO EEUU
138 D16 **Attu** Isla Attu, Alaska, EEUU
138 C16 **Attu** *isla* Islas Aleutianas, Alaska, EEUU
467 I21 **Ättūr** Tamil Nādu, SE India
198 I12 **Atuel** *río* C Argentina
Atugi *ver* Atsugi
555 X7 **Atuona** Hiva Oa, NE Polinesia Francesa
Aturus *ver* Adour
300 M18 **Åtvidaberg** Östergötland, S Suecia
127 P9 **Atwater** California, O EEUU
107 T8 **Atwater** Minnesota, N EEUU
102 I2 **Atwood** Kansas, C EEUU
115 U12 **Atwood, Lake** *embalse* Ohio, N EEUU
391 P5 **Atyashevo** Respublika Mordoviya, O Federación Rusa
438 F12 **Atyrau** *ant.* Gur'yev. Atyrau, O Kazajstán
438 E11 **Atyrau** *of.* Atyrauskaya Oblast', var. *Kaz.* Atyraŭ Oblysy; *ant.* Gur'yevskaya Oblast'. *provincia* O Kazajstán
Atyraŭ Oblysy/Atyrauskaya Oblast' *ver* Atyrau
342 J7 **Au** Vorarlberg, NO Austria
115 R7 **Au Gres** *río* Michigan, N EEUU
115 O3 **Au Sable, Punta** *cabo* Michigan, N EEUU
115 S7 **Au Sable, Punta** *cabo* Michigan, N EEUU
115 R6 **Au Sable** *río* Michigan, N EEUU
546 G8 **Aua** *isla* NO PNG
323 S16 **Aubagne** *ant.* Albania. Bouches-du-Rhône, SE Francia
311 L25 **Aubange** Luxemburgo, SE Bélgica
323 R6 **Aube** *río* N Francia
323 Q6 **Aube** *departamento* N Francia
311 L19 **Aubel** Lieja, E Bélgica
323 Q13 **Aubenas** Ardèche, E Francia
323 O8 **Aubigny-sur-Nère** Cher, C Francia
323 O13 **Aubin** Aveyron, S Francia
323 O13 **Aubrac, Montes de** *cordillera* S Francia
134 J10 **Aubrey, Farallones** *farallón* Arizona, SO EEUU
91 R5 **Auburn** Alabama, S EEUU
127 P6 **Auburn** California, O EEUU
114 K14 **Auburn** Illinois, N EEUU
115 Q11 **Auburn** Indiana, N EEUU
82 J7 **Auburn** Kentucky, S EEUU
79 P8 **Auburn** Maine, NE EEUU
79 N11 **Auburn** Massachusetts, NE EEUU
107 S16 **Auburn** Nebraska, C EEUU
78 H10 **Auburn** Nueva York, NE EEUU
118 H8 **Auburn** Washington, NO EEUU
323 N11 **Aubusson** Creuse, C Francia
370 E10 **Auce** *Alem.* Autz. Dobele, SO Letonia
322 L15 **Auch** *Lat.* Augusta Auscorum, Elimberrum. Gers, S Francia
259 U16 **Auchi** Edo, S Nigeria
91 T9 **Aucilla** *río* Florida/Georgia, SE EEUU
542 L6 **Auckland** Auckland, Isla del Norte, NZ
542 K5 **Auckland** *of.* Auckland Region. *región* Isla del Norte, NZ
542 L6 **Auckland** *aeropuerto internacional* Auckland, Isla del Norte, NZ
558 M14 **Auckland, Islas** *archipiélago* S NZ
323 O16 **Aude** *departamento* S Francia
323 N16 **Aude** *ant.* Atax. *río* S Francia
Audenarde *ver* Oudenaarde
Audern *ver* Audru
322 E6 **Audierne** *bahía* NO Francia
322 E6 **Audierne** Finistère, NO Francia
323 U7 **Audincourt** Doubs, E Francia
370 G5 **Audru** *Alem.* Audern. Pärnumaa, SO Estonia
107 T14 **Audubon** Iowa, C EEUU
319 N17 **Aue** Sajonia, E Alemania
318 H12 **Aue** *río* NO Alemania
318 L9 **Auerbach** Baviera, SE Alemania
319 M17 **Auerbach** Sajonia, E Alemania
342 I10 **Auererrhein** *río* SO Suiza
319 N17 **Auersberg** *monte* E Alemania
531 W9 **Augathella** Queensland, E Australia
115 Q12 **Auglaize** *río* Ohio, N EEUU
279 F22 **Augrabies** *cataratas* O Rep. de Sudáfrica
Augsbourg *ver* Augsburg
319 K22 **Augsburg** *Fr.* Augsbourg; *ant.* Augusta Vindelicorum. Baviera, S Alemania
530 I14 **Augusta** Australia Occidental
335 L25 **Augusta** *It.* Agosta. Sicilia, Italia, C Mar Mediterráneo
103 O6 **Augusta** Arkansas, C EEUU
91 V3 **Augusta** Georgia, SE EEUU
103 W11 **Augusta** Kansas, C EEUU
79 Q7 **Augusta** *capital estatal* Maine, NE EEUU
119 Q8 **Augusta** Montana, NO EEUU
Augusta *ver* Londres
Augusta Auscorum *ver* Auch
Augusta Praetoria *ver* Aosta
Augusta Suessionum *ver* Soissons
Augusta Trajana *ver* Stara Zagora
Augusta Treverorum *ver* Trier
Augusta Vangionum *ver* Worms
Augusta Vindelicorum *ver* Augsburg
300 G24 **Augustenborg** *Alem.* Augustenburg. Sønderjylland, SO Dinamarca
Augustenburg *ver* Augustenborg
139 Q13 **Augustine** *isla* Alaska, EEUU
50 L9 **Augustines, Lac des** *lago* Québec, SE Canadá
Augustobona Tricassium *ver* Troyes
Augustodunum *ver* Autun
Augustodurum *ver* Bayeux
Augustoritum Lemovicensium *ver* Limoges
346 O8 **Augustów** *Rus.* Avgustov. Suwałki, NE Polonia
Augustowski, Kanał *ver* Augustowski, Canal
346 O8 **Augustowski, Canal** *Pol.* Augustowski, Kanał, *Rus.* Avgustovskiy Kanal. *canal* NE Polonia
530 I9 **Augustus** *monte* Australia Occidental
547 X15 **Auki** Malaita, N Islas Salomón
83 W8 **Aulander** Carolina del Norte, SE EEUU
530 L7 **Auld** *lago salado* Australia Occidental
Aulie Ata/Auliye-Ata *ver* Zhambyl
334 E10 **Aulla** Toscana, C Italia
322 F6 **Aulne** *río* NO Francia
Aulong *ver* Ulong
135 T3 **Ault** Colorado, C EEUU
323 N3 **Aumale** Seine-Maritime, N Francia
Auminzatau, Gory *ver* Owminzatovo-Toshi
259 T14 **Auna** Níger, O Nigeria
300 H21 **Auning** Århus, C Dinamarca
559 P10 **Aunu'u** *isla* O Samoa Americana
279 E20 **Auob** *var.* Oup. *río* Namibia/República de Sudáfrica
557 U5 **Aur** *atolón* E Islas Marshall
296 K19 **Aura** Turku-Pori, SO Finlandia
343 R5 **Aurach** *río* N Austria
Aural, Phnom *ver* Aôral, Phnum
463 O14 **Aurangābād** Bihār, N India
466 F13 **Aurangābād** Mahārāshtra, C India
322 G7 **Auray** Morbihan, NO Francia
299 G13 **Aurdal** Oppland, S Noruega
299 F8 **Aure** Møre og Romsdal, S Noruega
107 T12 **Aurelia** Iowa, C EEUU
Aurelia Aquensis *ver* Baden-Baden
Aurelianum *ver* Orléans
123 J12 **Aurès, Macizo del** *cordillera* NE Argelia
318 F10 **Aurich** Baja Sajonia, NO Alemania
323 O13 **Aurillac** Cantal, C Francia
Aurine, Alpi *ver* Alpes Aurinos
Aurium *ver* Ourense
50 H15 **Aurora** Ontario, S Canadá
175 S8 **Aurora** NO Guyana
135 T4 **Aurora** Colorado, C EEUU
114 M11 **Aurora** Illinois, N EEUU
115 Q15 **Aurora** Indiana, N EEUU
107 W4 **Aurora** Minnesota, N EEUU
103 S8 **Aurora** Missouri, C EEUU
107 P16 **Aurora** Nebraska, C EEUU
134 J5 **Aurora** Utah, O EEUU
Aurora *ver* San Francisco, Filipinas
Aurora *ver* Maewo, Vanuatu
154 D6 **Aurora, La** *aeropuerto internacional* (Ciudad de Guatemala) Guatemala, C Guatemala
299 F10 **Aursjøen** *lago* S Noruega
299 I9 **Aursunden** *lago* S Noruega
279 D21 **Aus** Karas, SO Namibia
Ausa *ver* Vic
50 E16 **Ausable** *río* Ontario, S Canadá
179 H16 **Ausangate, Nevado** *monte* C Perú
Auschwitz *ver* Oświęcim
Ausculum Apulum *ver* Ascoli Satriano
331 Q4 **Ausejo** La Rioja, N España
Aussig *ver* Ústí nad Labem
300 F17 **Aust-Agder** *condado* S Noruega
295 P2 **Austfonna** *glaciar* NE Svalbard
530 J10 **Austin** *lago salado* Australia Occidental
115 P15 **Austin** Indiana, N EEUU
107 W11 **Austin** Minnesota, N EEUU
127 U5 **Austin** Nevada, O EEUU
95 S10 **Austin** *capital estatal* Texas, S EEUU
115 V11 **Austintown** Ohio, N EEUU
95 V9 **Austonio** Texas, SO EEUU
Australes, Archipel des *ver* Australes, Islas
Australes yAntárticas Francesas, Tierras *ver* Territorio Francés del Océano Índico
555 T14 **Australes, Islas** *var.* Archipel des Australes, IslasTubuai, Islas Tubuai. *archipiélago* SO Polinesia Francesa
531 O7 **Australia** *of.* Commonwealth of Australia. *monarquía de la Commonwealth*
534 E4 **Australia Meridional** *estado* S Australia
558 J12 **Australia Meridional, Cuenca de** *accidente submarino* SO Océano Índico
517 W8 **Australia Meridional, Cuenca Norte de** *accidente submarino* E Océano Índico
517 X12 **Australia Meridional, Llanura de** *var.* Llanura Abisal de Australia Meridional *accidente submarino* SE Océano Índico
Australia Meridional, Llanura Abisal de *ver* Australia Meridional, Llanura
530 K8 **Australia Occidental** *estado* O Australia
Austrava *ver* Ostrov
343 T6 **Austria** *of.* República de Austria, *Alem.* Österreich. *república* C Europa
343 U5 **Austria Inferior** *of.* Estado Federado de Austria Inferior, *var.* Niederösterreich, *Alem.* Niederdonau; *ant.* Bajo Danubio. *estado* NE Austria
343 Q4 **Austria Superior** *of.* Estado Federado de Austria Superior, *Alem.* Oberösterreich. Austria. *estado* NO Austria
295 K3 **Austurland** *región* SE Islandia
295 G10 **Austvågøy** *isla* C Noruega
186 G13 **Autazes** Amazonas, N Brasil
322 M16 **Auterive** Haute-Garonne, S Francia
Autesiodorum *ver* Auxerre
323 N2 **Authie** *río* N Francia
Autissiodorum *ver* Auxerre
146 K14 **Autlán** *var.* Autlán de Navarro. Jalisco, SO México
Autlán de Navarro *ver* Autlán
Autricum *ver* Chartres
323 Q9 **Autun** *ant.* Ædua, Augustodunum. Saône-et-Loire, C Francia
Autz *ver* Auce
311 H20 **Auvelais** Namur, S Bélgica
Auvergne *ver* Auvernia
323 P11 **Auvernia** *región* C Francia
322 M12 **Auvézère** *río* O Francia
323 P7 **Auxerre** *ant.* Autesiodorum, Autissiodorum. Yonne, C Francia
323 N2 **Auxi-le-Château** Pas-de-Calais, N Francia
323 S8 **Auxonne** Côte d'Or, C Francia
175 P9 **Auyan Tebuy** *monte* SE Venezuela
323 O10 **Auzances** Creuse, C Francia
103 U8 **Ava** Missouri, C EEUU
430 M5 **Āvaj** Zanjān, O Irán
300 C15 **Avaldsnes** Rogaland, S Noruega
323 Q8 **Avallon** Yonne, C Francia
322 K6 **Avaloirs, Monte de los** *monte* NO Francia
59 V13 **Avalon** *península* Terranova, Terranova y Labrador, E Canadá
127 S16 **Avalon** Isla Santa Catalina, California, O EEUU
78 J17 **Avalon** New Jersey, NE EEUU
194 K10 **Avaré** São Paulo, S Brasil
Avaricum *ver* Bourges
554 H16 **Avarua** *capital de territorio dependiente* (Islas Cook) Rarotonga, S Islas Cook
554 H16 **Avarua, Puerto** *puerto natural* Rarotonga, S Islas Cook
Avasfelsőfalu *ver* Negreşti-Oaş
554 B16 **Avatele** S Niue
554 H16 **Avatiu** Rarotonga, S Islas Cook
554 H15 **Avatiu, Puerto** *puerto natural* Rarotonga, S Islas Cook
Avdeyevka *ver* Avdiyivka
354 J13 **Ávdira** Macedonia Oriental y Traqía, NE Grecia
367 X8 **Avdiyivka** *Rus.* Avdeyevka. Donets'ka Oblast', SE Ucrania
490 K7 **Avdzaga** C Mongolia
330 G6 **Ave** *río* N Portugal
330 G7 **Aveiro** *ant.* Talabriga. Aveiro, O Portugal
330 G7 **Aveiro** *distrito* N Portugal
Avela *ver* Ávila
311 D18 **Avelgem** Flandes Occidental, O Bélgica
195 D20 **Avellaneda** Buenos Aires, E Argentina
335 L17 **Avellino** *ant.* Abellinum. Campania, S Italia
127 Q12 **Avenal** California, O EEUU
Avenio *ver* Avignon
299 E8 **Averoya** *isla* S Noruega
335 K17 **Aversa** Campania, S Italia
119 N9 **Avery** Idaho, NO EEUU
95 W5 **Avery** Texas, SO EEUU
238 G12 **Aves, Dorsal de** *accidente submarino* SE Mar Caribe
Aves, Islas de *ver* Aves, Islas Las
174 L3 **Aves, Islas Las** *var.* Islas de Aves. *archipiélago* N Venezuela
Avesnes *ver* Avesnes-sur-Helpe
323 Q2 **Avesnes-sur-Helpe** *var.* Avesnes. Nord, N Francia
300 M14 **Avesta** Kopparberg, C Suecia
323 O14 **Aveyron** *departamento* S Francia
323 N14 **Aveyron** *río* S Francia
335 J15 **Avezzano** Abruzos, C Italia
355 D16 **Avgó** *monte* C Grecia
Avgustov *ver* Augustów
Avgustovskiy Kanal *ver* Augustowski, Kanał
306 J9 **Aviemore** N Escocia, RU
543 F21 **Aviemore** *lago* Isla del Sur, NZ
323 R15 **Avignon** *ant.* Avenio. Vaucluse, SE Francia
330 M7 **Ávila** *var.* Avila; *ant.* Abela, Abula, Abyla, Avela. Castilla y León, C España
330 L8 **Ávila** *provincia* Castilla y León, C España
330 K2 **Avilés** Asturias, NO España
370 J4 **Avinurme** *Alem.* Awwinorm. Ida-Virumaa, NE Estonia
330 H10 **Avis** Portalegre, C Portugal
300 F22 **Avlum** Ringkøbing, C Dinamarca
534 M11 **Avoca** Victoria, SE Australia
107 T14 **Avoca** Iowa, C EEUU
534 M11 **Avoca** *río* Victoria, SE Australia
335 L25 **Avola** Sicilia, Italia, C Mar Mediterráneo
307 M23 **Avon** *río* S Inglaterra, RU
307 L20 **Avon** *río* C Inglaterra, RU
78 F10 **Avon** Nueva York, NE EEUU
107 P12 **Avon** Dakota del Sur, N EEUU
134 K13 **Avondale** Arizona, SO EEUU
91 X13 **Avon Park** Florida, SE EEUU
322 J5 **Avranches** Manche, N Francia
323 O3 **Avre** *río* N Francia
547 X16 **Avuavu** *var.* Kolotambu. Guadalcanal, C Islas Salomón
Avveel *ver* Ivalo, Finlandia
Avveel *ver* Ivalojoki, Finlandia
Avvil *ver* Ivalo
499 N8 **Awa** *isla* C Japón
259 O17 **Awaaso** *var.* Awaso. SO Ghana
427 X8 **Awābī** *var.* Al 'Awābī. NE Omán
498 G10 **Awaji** *isla* SO Japón
542 L9 **Awakino** Waikato, Isla del Norte, NZ
430 M15 **'Awālī** C Bahrein
311 K19 **Awans** Lieja, E Bélgica
542 I2 **Awanui** Northland, Isla del Norte, NZ
275 K16 **Awara** *llanura* NE Kenia
450 M14 **Awārān** Baluchistān, SO Pakistán
274 M13 **Āwarē** E Etiopía
418 M6 **'Awāriḍ, Wādī** *río estacional* E Siria
543 B20 **Awarua, Punta** *cabo* Isla del Sur, NZ
275 J14 **Āwasa** S Etiopía
274 K13 **Āwash** C Etiopía
274 K12 **Āwash** *var.* Hawash. *río* C Etiopía
Awaso *ver* Awaaso
478 H7 **Awat** Xinjiang Uygur Zizhiqu, NO China
543 J15 **Awatere** *río* Isla del Sur, NZ
255 O10 **Awbārī** SO Libia
255 N9 **Awbāri, Idhān** *var.* Edeyen d'Oubari. *desierto* Argelia/Libia
306 H11 **Awe, Loch** *lago* O Escocia, RU
274 C13 **Aweil** Northern Bahr el Ghazal, SO Sudán
259 U16 **Awka** Anambra, SO Nigeria
139 O6 **Awuna** *río* Alaska, EEUU
Awwinorm *ver* Avinurme
Ax *ver* Dax
Axarfjördhur *ver* Öxarfjördhur
323 N17 **Axat** Aude, S Francia
311 F16 **Axel** Zelanda, SO Países Bajos
571 P9 **Axel Heiberg** *var.* Axel Heiburg. *isla* Territorios del Noroeste, N Canadá
Axel Heiburg *ver* Axel Heiberg, Isla
259 O17 **Axim** S Ghana
354 F13 **Axiós** *var.* Vardar. *río* Grecia/Macedonia *ver también* Vardar
323 N17 **Ax-les-Thermes** Ariège, S Francia
498 I9 **Ayabe** Kyōto, Honshū, SO Japón
122 F13 **Ayachi, Yébel** *monte* C Marruecos
195 D22 **Ayacucho** Buenos Aires, E Argentina
179 F15 **Ayacucho** Ayacucho, S Perú
179 E16 **Ayacucho** *of.* Departamento de Ayacucho. *departamento* SO Perú
439 W11 **Ayaguz** *Kaz.* Ayaköz; *ant.* Sergiopol. Semey, E Kazajstán
439 V12 **Ayaguz** *Kaz.* Ayaköz. *río* E Kazajstán
Ayakagytma *ver* Oyoqighitma
Ayakkuduk *ver* Oyoqquduq
478 L10 **Ayakkum** *lago* NO China
Ayaköz *ver* Ayaguz
330 H14 **Ayamonte** Andalucía, S España
379 T14 **Ayan** Jabarovskiy Kray, E Federación Rusa
414 J10 **Ayancık** Sinop, N Turquía
175 S9 **Ayanganna** *monte* C Guyana
259 U16 **Ayangba** Kogi, C Nigeria
379 W9 **Ayanka** Koryakskiy Avtonomnyy Okrug, E Federación Rusa
174 E7 **Ayapel** Córdoba, NO Colombia
414 H12 **Ayaş** Ankara, N Turquía
179 I16 **Ayaviri** Puno, S Perú
451 P3 **Āybak** *var.* Aibak, Haibak; *ant.* Samangān. Samangān, NE Afganistán
Aydarkul', Ozero *ver* Aydarkūl
443 N10 **Aydarkūl** *Rus.* Ozero Aydarkul'. *lago* C Uzbekistán
83 W10 **Ayden** Carolina del Norte, SE EEUU
414 C15 **Aydın** *var.* Aïdin; *ant.* Tralles. Aydın, SO Turquía
414 C15 **Aydın** *var.* Aïdin. *provincia* SO Turquía
414 C15 **Aydın Dağları** *cordillera* O Turquía
414 I17 **Aydıncık** İçel, S Turquía
478 L6 **Aydingkol** *lago* NO China
391 X7 **Aydyrlinskiy** Orenburgskaya Oblast', O Federación Rusa
331 S4 **Ayerbe** Aragón, NE España
Ayers Rock *ver* Uluru
Ayeyarwady *ver* Irrawaddy
Ayiá *ver* Agiá
Ayia Napa *ver* Agía Nápa
Ayia Phyla *ver* Agía Fýlaxis
Ayiásos/Ayiássos *ver* Agiasós
Áyios Evstrátios *ver* Ágios Efstrátios
Áyios Kírikos *ver* Ágios Kírykos
Áyios Nikólaos *ver* Ágios Nikólaos
Ayios Seryios *ver* Yeniboğaziçi
379 O12 **Ayjal** Respublika Saja (Yakutiya), NE Federación Rusa
274 I11 **Āykel** NO Etiopía
50 J12 **Aylen** *lago* Ontario, SE Canadá
307 N21 **Aylesbury** SE Inglaterra, RU
331 O6 **Ayllón** Castilla y León, N España
51 R12 **Aylmer** *lago* Québec, SE Canadá
66 J9 **Aylmer** *lago* Territorios del Noroeste, NO Canadá
50 F17 **Aylmer** Ontario, S Canadá
50 L12 **Aylmer** Québec, SE Canadá
418 K2 **'Ayn al 'Arab** Ḥalab, N Siria
419 V12 **'Ayn Ḥamūd** S Irak
419 Q7 **'Ayn Zāzūh** C Irak
439 V14 **Aynabulak** Taldykorgan, SE Kazajstán
Aynayn *ver* 'Aynīn
443 P12 **Aynī** *ant.* Rus. Varzimanor Ayni. O Tayikistán
426 M10 **'Aynīn** *var.* Aynayn. *manantial/pozo* SO Arabia Saudita
83 U12 **Aynor** Carolina del Sur, SE EEUU
463 N12 **Ayodhya** Uttar Pradesh, N India
379 U7 **Ayon** *isla* NE Federación Rusa
331 R11 **Ayora** País Valenciano, E España
259 Q11 **Ayorou** Tillabéri, O Níger
267 E16 **Ayos** Centre, S Camerún
258 L5 **'Ayoûn 'Abd el Mâlek** *pozo* N Mauritania
258 K10 **'Ayoûn el 'Atroûs** *var.* Aïoun el Atrous, Aïoun el Atroûss. Hodh el Gharbi, SE Mauritania
306 I13 **Ayr** O Escocia, RU
306 I13 **Ayr** *río* O Escocia, RU
306 I13 **Ayrshire** *región histórica* SO Escocia, RU
Aysen *ver* Aisén
274 L12 **Āysha** E Etiopía
442 K8 **Aytim** Nawoiy Wiloyati, N Uzbekistán
531 W4 **Ayton** Queensland, NE Australia
354 M9 **Aytos** Burgaska Oblast, E Bulgaria
512 O8 **Ayu** *cabo* Borneo, N Indonesia
513 Uu7 **Ayu, Islas** *archipiélago* E Indonesia
146 K13 **Ayutla** Jalisco, C México
147 P16 **Ayutla** *var.* Ayutla de los Libres. Guerrero, S México
Ayutla de los Libres *ver* Ayutla
502 H13 **Ayutthaya** *var.* Phra Nakhon Si Ayutthaya. Phra Nakhon Si Ayutthaya, C Tailandia
414 B13 **Ayvalık** Balıkesir, O Turquía
311 L20 **Aywaille** Lieja, E Bélgica
427 R13 **'Aywat aş Şay'ar, Wādī** *río estacional* N Yemen
Az Zāb al Kabīr *ver* Gran Zab
418 H7 **Az Zabdānī** *var.* Zabadani. Dimashq, O Siria
427 W8 **Aẓ Ẓāhirah** *desierto* NO Omán
427 S6 **Aẓ Ẓahrān** *var.* Dhahran. Ash Sharqīyah, NE Arabia Saudita
427 R6 **Aẓ Ẓahrān al Khubar** *var.* Dhahran Al Khobar. *aeropuerto internacional* Ash Sharqīyah, NE Arabia Saudita
Az Zaqāzīq *ver* Zagazig
418 H10 **Az Zarqā'** *var.* Zarqa. Az Zarqā', NO Jordania
418 I11 **Az Zarqā'** *of.* Muḥāfaẓat az Zarqā', *var.* Zarqa. *gobernación* N Jordania
255 O7 **Az Zāwiyah** *var.* Zawia. NO Libia
427 N15 **Az Zaydīyah** O Yemen
427 P6 **Az Zilfī** Ar Riyāḍ, N Arabia Saudita
419 Y13 **Az Zubayr** *var.* Al Zubair. SE Irak
Az Zuqur *ver* Yébel Zuuqar, Jazīrat
Azaffal *ver* Azeffâl
331 T9 **Azahar, Costa del** *región turística* E España
331 S6 **Azaila** Aragón, NE España
330 F10 **Azambuja** Lisboa, C Portugal
463 N13 **Āzamgarh** Uttar Pradesh, N India
259 O9 **Azaouâd** *desierto* C Mali
259 S10 **Azaouagh, Valle del** *var.* Azaouak. *uadi* O Níger
Azaouak *ver* Azaouagh, Valle del
195 F14 **Azara** Misiones, NE Argentina
430 K3 **Āzarān** Āẕarbāyjān-e Khāvarī, N Irán
Azärbaycan/Azärbaycan Respublikası *ver* Azerbaiyán
430 I4 **Āẕarbāyjān-e Bākhtarī** *of.* Ostān-e Āẕarbāyjān-e Bākhtarī, *var.* Āẕarbāyjān-e Gharbī, *Esp.* Azerbaiyán Occidental. *provincia* NO Irán
Āẕarbāyjān-e Gharbī *ver* Āẕarbāyjān-e Bākhtarī
430 J3 **Āẕarbāyjān-e Khāvarī** *of.* Ostān-e Āẕarbāyjān-e Khāvarī, *var.* Āẕarbāyjān-e Sharqī, *Esp.* Azerbaiyán Oriental. *provincia* NO Irán
Āẕarbāyjān-e Sharqī *ver* Āẕarbāyjān-e Khāvarī
259 W13 **Azare** Bauchi, N Nigeria
371 M19 **Azarychy** *Rus.* Ozarichi. Homyel'skaya Voblasts', SE Bielorrusia
322 L8 **Azay-le-Rideau** Indre-et-Loire, C Francia
418 I2 **A'zāz** Ḥalab, NO Siria
258 H7 **Azeffâl** *var.* Azaffal. *desierto* Mauritania/Sahara Occidental
415 V12 **Azerbaiyán** *of.* República Azerí, *Az.* Azärbaycan, Azärbaycan Respublikası; *ant.* Azerbaijan SSR. *república* SE Asia
Azerbaiyán Occidental *ver* Āẕarbāyjān-e Bākhtarī
Azerbaiyán Oriental *ver* Āẕarbāyjān-e Khāvarī
439 T7 **Azhbulat** *lago* NE Kazajstán
254 F7 **Azilal** C Marruecos
Azimabad *ver* Patna
79 O6 **Aziscohos Lake** *embalse* Maine, NE EEUU
Azizbekov *ver* Vayk'
Azizie *ver* Telish
Aziziya *ver* Al 'Azīzīyah
391 T4 **Aznakayevo** Respublika Tatarstan, O Federación Rusa
178 C8 **Azogues** Cañar, S Ecuador
238 N2 **Azores** *var.* Açores, Ilhas dos Açores, *Port.* Arquipélago dos Açores. *archipiélago* Portugal, NE Océano Atlántico
238 L8 **Azores-Vizcaya, Dorsal** *accidente submarino* E Océano Atlántico
238 L9 **Azores, Zona de fractura Este de las** *accidente tectónico* E Océano Atlántico
Azotos/Azotus *ver* Ashdod
266 K11 **Azoum, Bahr** *río estacional* SE Chad
390 L12 **Azov** Rostovskaya Oblast', SO Federación Rusa
390 J13 **Azov, Mar de** *Rus.* Azovskoye More, *Ucr.* Azovs'ke More. *mar* NE Mar Negro
Azovs'ke More/Azovskoye More *ver* Azov, Mar de
Azraq, Bahr el *ver* Nilo Azul
418 I10 **Azraq, Wāḥat al** *oasis* N Jordania
Āzro *ver* Āzrow
254 G6 **Azrou** C Marruecos
451 R5 **Āzrow** *var.* Āzro. Lowgar, E Afganistán
135 P8 **Aztec** Nuevo México, SO EEUU
134 M13 **Azteca, Pico** *monte* Arizona,

350 *I10* **Babina Greda** Vukovar-Srijem, E Croacia
46 *K13* **Babine** *lago* Columbia Británica, SO Canadá
513 *Vv10* **Babo** Irian Jaya, E Indonesia
431 *O4* **Băbol** ***var.*** Babul, Balfrush, Barfrush; ***ant.*** Barfurush. Māzandarān, N Irán
431 *O4* **Băbolsar** ***var.*** Babulsar; ***ant.*** Meshed-i-Sar. Māzandarān, N Irán
134 *L16* **Baboquivari, Pico** *monte* Arizona, SO EEUU
267 *G15* **Baboua** Nana-Mambéré, O República Centroafricana
Babruysk *ver* Bobruisk
Babu *ver* Hexian
Babul *ver* Băbol
Babulsar *ver* Băbolsar
351 *O19* **Babuna** *río* C Macedonia
351 *O19* **Babuna** *cordillera* C Macedonia
450 *K7* **Băbûs, Dasht-e** ***Pash.*** Bebas, Dasht-i. *cordillera* O Afganistán
379 *O16* **Babushkin** Respublika Buryatiya, S Federación Rusa
503 *S10* **Babuyan** *isla* N Filipinas
503 *S10* **Babuyán, Canal de** *paso* N Filipinas
350 *J9* **Bač** ***Alem.*** Batsch. Serbia, NO Yugoslavia
Băc Bồ, Vinh *ver* Tonkín, Golfo de
502 *K9* **Băc Can** Băc Thai, N Vietnam
502 *K9* **Băc Giang** Ha Băc, N Vietnam
502 *K15* **Bac Liêu** ***var.*** Vinh Loi. Minh Hai, S Vietnam
502 *K9* **Băc Ninh** Ha Băc, N Vietnam
186 *M13* **Bacabal** Maranhão, E Brasil
147 *Y14* **Bacalar** Quintana Roo, SE México
147 *Y14* **Bacalar Chico, Boca** *estrecho* SE México
512 *T8* **Bacan, Isla** ***ant.*** Batjan. *isla* Maluku, E Indonesia
512 *Ss8* **Bacan, Islas** *archipiélago* E Indonesia
366 *L10* **Bacău** ***Hung.*** Bákó. Bacău, NE Rumania
366 *K11* **Bacău** *condado* E Rumania
323 *T5* **Baccarat** Meurthe-et-Moselle, NE Francia
535 *N12* **Bacchus Marsh** Victoria, SE Australia
146 *H4* **Bacerac** Sonora, NO México
366 *L10* **Băcești** Vaslui, E Rumania
174 *I5* **Bachaquero** Zulia, NO Venezuela
Bacher *ver* Pohorje
370 *M13* **Bacheykava** ***Rus.*** Bocheykovo. Vitsyebskaya Voblasts', N Bielorrusia
146 *I5* **Bachiniva** Chihuahua, N México
478 *G8* **Bachu** Xinjiang Uygur Zizhiqu, NO China
66 *L8* **Back** *río* Territorios del Noroeste, N Canadá
350 *K10* **Bačka Palanka** ***ant.*** Palanka. Serbia, NO Yugoslavia
350 *K8* **Bačka Topola** ***Hung.*** Topolya; prev. ***Hung.*** Bácstopolya. Serbia, N Yugoslavia
300 *J17* **Bäckefors** Älvsborg, S Suecia
Bäckermühle Schulzenmühle *ver* Żywiec
300 *L16* **Bäckhammar** Värmland, C Suecia
350 *K9* **Bački Petrovac** ***Hung.*** Petrőcz; ***ant.*** Petrovac, Petrovácz. Serbia, NO Yugoslavia
319 *I21* **Backnang** Baden-Württemberg, SO Alemania
503 *S13* **Baco** *monte* Mindoro, N Filipinas
146 *G4* **Bacoachi** Sonora, NO México
503 *T14* **Bacolod** ***of.*** Bacolod City. Negros, C Filipinas
347 *K25* **Bácsalmás** Bács-Kiskun, S Hungría
Bácsjózseffalva *ver* Žednik
347 *J24* **Bács-Kiskun** ***of.*** Bács-Kiskun Megye. *condado* S Hungría
Bácsszentmás *ver* Srbobran
Bácstopolya *ver* Bačka Topola
Bactra *ver* Balkh
106 *M10* **Bad** *río* Dakota del Sur, N EEUU
114 *K4* **Bad** *río* Wisconsin, N EEUU
319 *M24* **Bad Aibling** Baviera, SE Alemania
343 *S6* **Bad Aussee** Salzburgo, E Austria
115 *S8* **Bad Axe** Michigan, N EEUU
319 *G16* **Bad Berleburg** Renania del Norte-Westfalia, O Alemania
319 *L17* **Bad Blankenburg** Turingia, C Alemania
Bad Borseck *ver* Borsec
319 *G18* **Bad Camberg** Hessen, O Alemania
318 *L8* **Bad Doberan** Mecklemburgo-Pomerania Anterior, N Alemania
319 *N14* **Bad Düben** Sajonia, E Alemania
319 *H20* **Bad Fredrichshall** Baden-Württemberg, S Alemania
318 *P11* **Bad Freienwalde** Brandeburgo, NE Alemania
343 *T5* **Bad Hall** Austria Superior, N Austria
319 *J14* **Bad Harzburg** Baja Sajonia, C Alemania
319 *I16* **Bad Hersfeld** Hessen, C Alemania
343 *Q8* **Bad Hofgastein** Salzburgo, NO Austria
Bad Homburg *ver* Bad Homburg vor der Höhe
319 *G18* **Bad Homburg vor der Höhe** ***var.*** Bad Homburg. Hessen, O Alemania
319 *E17* **Bad Honnef** Renania del Norte-Westfalia, O Alemania
343 *R6* **Bad Ischl** Austria Superior, N Austria
319 *J18* **Bad Kissingen** Baviera, SE Alemania
Bad Königswart *ver* Lázně Kynžvart
319 *F19* **Bad Kreuznach** Renania-Palatinado, SO Alemania
319 *F24* **Bad Krozingen** Baden-Württemberg, SO Alemania
319 *G16* **Bad Laasphe** Renania del Norte-Westfalia, O Alemania
319 *K16* **Bad Langensalza** Turingia, C Alemania
343 *T3* **Bad Leonfelden** Austria Superior, N Austria
319 *I20* **Bad Mergentheim** Baden-Württemberg, SO Alemania
319 *H17* **Bad Nauheim** Hessen, O Alemania
319 *E17* **Bad Neuenahr-Arhweiler** Renania-Palatinado, O Alemania
Bad Neustadt *ver* Bad Neustadt an der Saale
319 *J18* **Bad Neustadt an der Saale** ***var.*** Bad Neustadt. Berlin, C Alemania
318 *H13* **Bad Oeynhausen** Renania del Norte-Westfalia, NO Alemania
318 *J9* **Bad Oldesloe** Schleswig-Holstein, N Alemania
Bad Polzin *ver* Połczyn-Zdrój
318 *H13* **Bad Pyrmont** Baja Sajonia, C Alemania
343 *X9* **Bad Radkersburg** Estiria, SE Austria
319 *N24* **Bad Reichenhall** Baviera, SE Alemania
318 *H13* **Bad Salzuflen** Renania del Norte-Westfalia, NO Alemania
319 *J16* **Bad Salzungen** Turingia, C Alemania
343 *V8* **Bad Sankt Leonhard im Lavanttal** Carintia, S Austria
318 *K9* **Bad Schwartau** Schleswig-Holstein, N Alemania
319 *L24* **Bad Tölz** Baviera, SE Alemania
343 *X5* **Bad Vöslau** Austria Inferior, NE Austria
319 *I24* **Bad Waldsee** Baden-Württemberg, S Alemania
319 *J20* **Bad Windsheim** Baviera, C Alemania
319 *J23* **Bad Wörishofen** Baviera, S Alemania
318 *G10* **Bad Zwischenahn** Baja Sajonia, NO Alemania
467 *F21* **Badagara** Kerala, SO India
490 *I13* **Badain Jaran** *desierto* N China
330 *I11* **Badajoz** ***ant.*** Pax Augusta. Extremadura, O España
330 *J11* **Badajoz** *provincia* Extremadura, O España
451 *S2* **Badakhshān** *provincia* NE Afganistán
331 *W6* **Badalona** ***ant.*** Baetulo. Cataluña, E España
466 *O11* **Bādāmapāhārh** Orissa, E India
462 *K8* **Badarīnāth** *monte* N India
511 *Jj8* **Badas, Islas** *archipiélago* O Indonesia
343 *X4* **Baden** ***var.*** Baden bei Wien; ***ant.*** Aquae Panoniae, Thermae Pannonicae. Austria Inferior, NE Austria
342 *F9* **Baden** Aargau, N Suiza
Baden bei Wien *ver* Baden
319 *G21* **Baden-Baden** ***ant.*** Aurelia Aquensis. Baden-Württemberg, SO Alemania
319 *G22* **Baden-Württemberg** ***Fr.*** Bade-Wurtemberg. *estado* SO Alemania
350 *A10* **Baderna** Istra, NO Croacia
343 *Q8* **Badgastein** ***var.*** Gastein. Salzburgo, NO Austria
450 *L4* **Bādghīs** *provincia* NO Afganistán
310 *I10* **Badhoevedorp** Holanda Septentrional, C Países Bajos
451 *Q17* **Badīn** Sind, SE Pakistán
83 *S10* **Badin, Lake** *embalse* Carolina del Norte, SE EEUU
146 *I8* **Badiraguato** Sinaloa, C México
Badjawa *ver* Bajawa
106 *J6* **Badlands** *región física* Dakota del Norte, N EEUU
Badnur *ver* Betūl
513 *Yy15* **Bado** Irian Jaya, E Indonesia
259 *Q16* **Badou** C Togo
426 *K8* **Badr Ḥunayn** Al Madīnah, O Arabia Saudita
419 *V8* **Badrah** E Irak
490 *J6* **Badrah** Hövsgöl, N Mongolia
531 *U1* **Badu** *isla* Queensland, NE Australia
467 *K25* **Badulla** Uva Province, C Sri Lanka
127 *U11* **Badwater Basin** *depresión* California, O EEUU
330 *M13* **Baena** Andalucía, S España
Baeterrae/Baeterrae
Baetulo *ver* Badalona
179 *K18* **Baeza** Napo, NE Ecuador
331 *N13* **Baeza** Andalucía, S España
267 *D15* **Bafang** Ouest, O Camerún
258 *H12* **Bafatá** C Guinea-Bissau
451 *U5* **Baffa** Provincia de la Frontera del Noroeste, NO Pakistán
571 *N12* **Baffin** *bahía* Canadá/Groenlandia
570 *M12* **Baffin** *isla* Territorios del Noroeste, NE Canadá
95 *T15* **Baffin, Bahía de** *ensenada* Texas, SO EEUU
571 *O11* **Baffin, Cuenca de** *accidente submarino* N Mar del Labrador
267 *E15* **Bafia** Centre, C Camerún
259 *R14* **Bafilo** NE Togo
258 *J12* **Bafing** *río* O África
258 *J12* **Bafoulabé** Kayes, O Mali
267 *D15* **Bafoussam** Ouest, O Camerún
431 *R9* **Bāfq** Yazd, C Irán
414 *L10* **Bafra** Samsun, N Turquía
414 *L10* **Bafra** *cabo* N Turquía
431 *S12* **Bāft** Kermān, S Irán
267 *N18* **Bafwabalinga** Haut-Zaïre, NE Rep. Democrática del Congo
267 *N18* **Bafwaboli** Haut-Zaïre, NE Rep. Democrática del Congo
267 *N17* **Bafwasende** Haut-Zaïre, NE Rep. Democrática del Congo
546 *J11* **Bagabag** *isla* N PNG
154 *K13* **Bagaces** Guanacaste, NO Costa Rica
463 *O12* **Bagaha** Bihār, N India
467 *F16* **Bāgalkot** Karnātaka, O India
275 *J22* **Bagamoyo** Pwani, E Tanzania
511 *Gg4* **Bagan Datuk** ***var.*** Bagan Datok. Perak, Malasia peninsular
503 *W16* **Baganga** Mindanao, S Filipinas
511 *Gg6* **Bagansiapiapi** ***var.*** Pasirpangarayan. Sumatra, O Indonesia
Bagaria *ver* Bagheria
259 *T11* **Bagaroua** Tahoua, O Níger
267 *I20* **Bagata** Bandundu, O Rep. Democrática del Congo
419 *T8* **Bagdad** ***var.*** Baghdād. *capital de estado* (Irak) C Irak
379 *P15* **Bagdarin** Respublika Buryatiya, S Federación Rusa
195 *G17* **Bagé** Rio Grande do Sul, S Brasil
Bagenalstown *ver* Muine Bheag
323 *P16* **Bages y Sigean, Estanque de** *laguna* S Francia
119 *W17* **Baggs** Wyoming, C EEUU
466 *F11* **Bāgh** Madhya Pradesh, C India
Baghdād *ver* Bagdad
419 *T8* **Baghdād** *aeropuerto internacional* C Irak
463 *T16* **Bagherhat** Khulna, S Bangladesh
335 *J23* **Bagheria** ***var.*** Bagaria. Sicilia, Italia, C Mar Mediterráneo
431 *S10* **Bāghīn** Kermān, C Irán
451 *Q3* **Baghlān** Baghlān, NE Afganistán
451 *Q3* **Baghlān** ***var.*** Bāghlān. *provincia* NE Afganistán
450 *M7* **Bāghrān** Helmand, S Afganistán
107 *T4* **Bagley** Minnesota, N EEUU
334 *H10* **Bagnacavallo** Emilia-Romagna, C Italia
322 *K16* **Bagnères-de-Bigorre** Hautes-Pyrénées, S Francia
322 *L17* **Bagnères-de-Luchon** Hautes-Pyrénées, S Francia
334 *F11* **Bagni di Lucca** Toscana, C Italia
334 *H11* **Bagno di Romagna** Emilia-Romagna, C Italia
323 *R14* **Bagnols-sur-Cèze** Gard, S Francia
503 *T14* **Bago** ***of.*** Bago City. Negros, C Filipinas
Bago *ver* Pegu
258 *M13* **Bagoé** *río* Costa de Marfil/Mali
Bagrāmē *ver* Bagrāmī
451 *R5* **Bagrāmī** ***var.*** Bagrāmē. Kābul, E Afganistán
371 *B14* **Bagrationovsk** ***Alem.*** Preussisch Eylau. Kaliningradskaya Oblast', O Federación Rusa
Bagrax *ver* Bohu
Bagrax Hu *ver* Bosten, Lago
178 *C10* **Bagua** Amazonas, NE Perú
503 *R11* **Baguio** ***of.*** Baguio City. Luzón, N Filipinas
259 *V9* **Bagzane, Montes** *monte* N Níger
Bāḥah, Minṭaqat al *ver* Al Bāḥah
158 *H3* **Bahamas** ***of.*** Commonwealth of the Bahamas. *monarquía de la Commonwealth* N Antillas
158 *G5* **Bahamas, Canal Viejo de** *canal* Bahamas/Cuba
463 *S15* **Baharampur** ***ant.*** Berhampore. Bengala Occidental, NE India
512 *Nn6* **Bahau, Sungai** *río* Borneo, N Indonesia
451 *U10* **Bahāwalnagar** Punjab, E Pakistán
451 *T11* **Bahāwalpur** Punjab, E Pakistán
414 *L16* **Bahçe** Adana, S Turquía
Bäherden *ver* Bakharden
187 *N16* **Bahia** ***of.*** Estado da Bahia. *estado* E Brasil
154 *J4* **Bahía, Islas de la** *archipiélago* N Honduras
195 *B24* **Bahía Blanca** Buenos Aires, E Argentina
146 *L15* **Bahía Bufadero** Michoacán de Ocampo, SO México
199 *J19* **Bahía Bustamante** Chubut, SE Argentina
146 *D5* **Bahía de los Ángeles** Baja California, NO México
146 *C6* **Bahía de Tortugas** Baja California Sur, O México
146 *E5* **Bahía Kino** Sonora, NO México
146 *E9* **Bahía Magdalena** ***var.*** Puerto Magdalena. Baja California Sur, O México
174 *C8* **Bahía Solano** ***var.*** Ciudad Mutis, Solano. Chocó, O Colombia
274 *I11* **Bahir Dar** ***var.*** Bahr Dar, Bahrdar Giyorgis. NO Etiopía
427 *X8* **Bahlā'** ***var.*** Bahlah, Bahlat. NO Omán
Bāhla *ver* Bālān
Bahlah/Bahlat *ver* Bahlā'
Bahr Dar/Bahrdar Giyorgis *ver* Bahir Dar
275 *E16* **Bahr el Gabel** *estado* S Sudán
274 *E13* **Bahr ez Zaref** *río* C Sudán
Bahr Tabariya, Mar de *ver* Tiberíades, Lago
462 *M11* **Bahraich** Uttar Pradesh, N India
430 *M15* **Bahrein** *golfo* Golfo Pérsico, NO Mar Arábigo
431 *M14* **Bahrein** ***of.*** Estado de Bahrein, Dawlat al Bahrayn, ***Ar.*** Al Baḥrayn; ***ant.*** Bahrein, ***ant.*** Tylos or Tyros. *monarquía* SO Asia
430 *M14* **Bahrein** *aeropuerto internacional* C Bahrein
418 *I7* **Baḥrat Mallāḥah** *lago* O Siria
Bahrayn, Dawlat al *ver* Bahrein
Bahrain *ver* Bahrein
431 *W15* **Bāhū Kalāt** Sīstān va Balūchestān, SE Irán
370 *N13* **Bahushewsk** ***Rus.*** Bogushëvsk. Vitsyebskaya Voblasts', NE Bielorrusia
Bai *ver* Tagow Bāy
366 *G13* **Baia de Aramă** Mehedinți, SO Rumania
366 *G11* **Baia de Criș** ***Alem.*** Altenburg, ***Hung.*** Körösbánya. Hunedoara, SO Rumania
279 *A16* **Baia dos Tigres** Namibe, SO Angola
278 *A13* **Baia Farta** Benguela, O Angola
366 *H9* **Baia Mare** ***Alem.*** Frauenbach, ***Hung.*** Nagybánya; ***ant.*** Neustadt. Maramureș, NO Rumania
366 *H8* **Baia Sprie** ***Alem.*** Mittelstadt, ***Hung.*** Felsőbánya. Maramureș, NO Rumania
266 *G13* **Baïbokoum** Logone-Oriental, SO Chad
486 *F12* **Baicao Ling** *cordillera* SO China
491 *U9* **Baicheng** ***var.*** Pai-ch'eng; ***ant.*** T'aon-an. Jilin, NE China
478 *I6* **Baicheng** ***var.*** Bay. Xinjiang Uygur Zizhiqu, NO China
366 *J13* **Băicoi** Prahova, SE Rumania
Baidoa *ver* Baydhabo
51 *R7* **Baie, La** Québec, SE Canadá
51 *U6* **Baie-Comeau** Québec, SE Canadá
51 *T7* **Baie-des-Bacon** Québec, SE Canadá
51 *S8* **Baie-des-Rochers** Québec, SE Canadá
51 *U6* **Baie-des-Sables** Québec, SE Canadá
58 *K11* **Baie-du-Poste** Québec, SE Canadá
516 *H17* **Baie Lazare** Mahé, NE Seychelles
159 *Y5* **Baie-Mahault** Basse Terre, C Guadalupe
51 *R9* **Baie-St.-Paul** Québec, SE Canadá
51 *V5* **Baie-Trinité** Québec, SE Canadá
59 *T11* **Baie Verte** Terranova, Terranova y Labrador, SE Canadá
Baiguan *ver* Shangyu
419 *U11* **Bā'ij al Mahdī** S Irak
Baiji *ver* Bayjī
379 *O16* **Baikal, Lago** ***Rus.*** Ozero Baykal. *lago* S Federación Rusa
Bailādila *ver* Kirandul
Baile an Chaistil *ver* Ballycastle
Baile an Róba *ver* Ballinrobe
Baile an tSratha *ver* Ballintra
Baile Átha an Rí *ver* Athenry
Baile Átha Buí *ver* Athboy
Baile Átha Cliath *ver* Dublín
Baile Átha Fhirdhia *ver* Ardee
Baile Átha Í *ver* Athy
Baile Átha Luain *ver* Athlone
Baile Átha Troim *ver* Trim
Baile Brigín *ver* Balbriggan
Baile Easa Dara *ver* Ballysadare
366 *I13* **Băile Govora** Vâlcea, SO Rumania
366 *F13* **Băile Herculane** ***Alem.*** Herkulesbad, ***Hung.*** Herkulesfürdő. Caraș-Severin, SO Rumania
Baile Locha Riach *ver* Loughrea
Baile Mhistéala *ver* Mitchelstown
Baile Monaidh *ver* Ballymoney
Baile na hInse *ver* Ballynahinch
Baile na Lorgan *ver* Castleblayney
Baile na Mainistreach *ver* Newtownabbey
Baile Nua na hArda *ver* Newtownards
366 *I12* **Băile Olănești** Vâlcea, SO Rumania
331 *N12* **Bailén** Andalucía, S España
366 *H14* **Băilești** Dolj, SO Rumania
Bailingmiao *ver* Darhan Muminggan Lianheqi
186 *K11* **Bailique, Ilha** *isla* NE Brasil
323 *O1* **Bailleul** Nord, N Francia
479 *V12* **Bailong Jiang** *río* C China
278 *C13* **Bailundo** ***Port.*** Vila Teixeira da Silva. Huambo, C Angola
479 *T13* **Baima** ***var.*** Sêraitang. Qinghai, C China
513 *W14* **Baimun** Isla Workai, E Indonesia
546 *H14* **Baimuru** Gulf, S PNG
478 *M16* **Bainang** Xizang Zizhiqu, O China
91 *S8* **Bainbridge** Georgia, SE EEUU
512 *Pp17* **Baing** Isla Sumba, SE Indonesia
478 *M14* **Baingoin** Xizang Zizhiqu, O China
330 *G2* **Baio Grande** Galicia, NO España
330 *G4* **Baiona** Galicia, NO España
491 *V7* **Baiquan** Heilongjiang, NE China
Bā'ir *ver* Bāyir
478 *I11* **Bairab** *lago* O China
67 *O5* **Baird** *península* Isla de Baffin, Territorios del Noroeste, NE Canadá
95 *Q7* **Baird** Texas, SO EEUU
139 *N7* **Baird, Montes** *cordillera* Alaska, EEUU
Baireuth *ver* Bayreuth
554 *H3* **Bairiki** *capital de estado* (Kiribati) Tarawa, NO Kiribati
491 *S11* **Bairin Youqi** ***var.*** Daban. Nei Mongol Zizhiqu, N China
491 *S10* **Bairin Zuoqi** ***var.*** Lindong. Nei Mongol Zizhiqu, N China
439 *P17* **Bairkum** ***Kaz.*** Bayyrqum. Yuzhnyy Kazajstán, S Kazajstán
535 *P12* **Bairnsdale** Victoria, SE Australia
503 *T15* **Bais** Negros, S Filipinas
322 *L15* **Baïse** ***var.*** Baise. *río* S Francia
491 *W11* **Baishan** ***ant.*** Hunjiang. Jilin, NE China
370 *F12* **Baisogala** Radviliškis, C Lituania
557 *H7* **Baiti** N Nauru
238 *P5* **Baixo, Ilhéu de** *isla* Madeira, Portugal, NE Océano Atlántico
330 *G13* **Baixo Alentejo** *región física* S Portugal
279 *E15* **Baixo Longa** Cuando Cubango, SE Angola
479 *V10* **Baiyin** Gansu, C China
486 *E8* **Baiyü** Sichuan, C China
486 *K4* **Baiyu Shan** *cordillera* C China
487 *N14* **Baiyun** *aeropuerto internacional* (Guangzhou) Guangdong, S China
463 *S16* **Baj Baj** ***ant.*** Budge-Budge. Bengala Occidental, E India
347 *J25* **Baja** Bács-Kiskun, S Hungría
555 *V16* **Baja, Punta** *cabo* Isla de Pascua, Chile, E Océano Pacífico
146 *B4* **Baja, Punta** *cabo* NO México
175 *R5* **Baja, Punta** *cabo* NE Venezuela
146 *C4* **Baja California** *península* NO México
146 *C4* **Baja California Norte** *estado* NO México
146 *E9* **Baja California Sur** *estado* O México
Baja Lusacia *ver* Niederlausitz
04 *J5* **Baja Normandía** ***Fr.*** Basse-Normandie. *región* N Francia
318 *G12* **Baja Sajonia** ***var.*** Niedersachsen, ***Fr.*** Basse-Saxe. *estado* NO Alemania
154 *D5* **Baja Verapaz** ***of.*** Departamento de Baja Verapaz. *departamento* C Guatemala
367 *T13* **Bajachisaray** ***Rus.*** Bajchisaray. Respublika Krym, S Ucrania
Bājah *ver* Béja
Bajan *ver* Bayan
442 *E12* **Bajarden** ***Turkm.*** Bäherden; ***ant.*** Bajerden. Ajalskiy Velayat, C Turkmenistán
442 *F12* **Bajardok** ***Turkm.*** Bokurdak. Ajalskiy Velayat, C Turkmenistán
512 *Q16* **Bajawa** ***ant.*** Badjawa. Flores, S Indonesia
Bajchisaray *ver* Bajchysaray
Bajerden *ver* Bajarden
427 *N15* **Bājil** O Yemen
535 *U4* **Bajimba, Monte** *monte* Nueva Gales del Sur, SE Australia
350 *K13* **Bajina Bašta** Serbia, O Yugoslavia
463 *U14* **Bajitpur** Dhaka, E Bangladesh
367 *R3* **Bajmach** Chernihivs'ka Oblast', N Ucrania
350 *K8* **Bajmok** Serbia, NO Yugoslavia
Bajo Boquete *ver* Boquete
Bajo Danubio *ver* Austria Inferior
310 *K12* **Bajo Rin** ***Hol.*** Neder Rijn. *río* C Países Bajos
343 *S7* **Bajo Tauern** *cordillera* C Austria
351 *L17* **Bajram Curri** Kukës, N Albania
378 *L13* **Bajta** Krasnoyarskiy Kray, C Federación Rusa
439 *X12* **Bajti** Semey, E Kazajstán
267 *J14* **Bakala** Ouaka, C República Centroafricana
391 *T4* **Bakaly** Respublika Bashkortostan, O Federación Rusa
Bakan *ver* Shimonoseki
439 *U14* **Bakanas** ***Kaz.*** Baqanas. Almaty, SE Kazajstán
439 *V12* **Bakanas** ***Kaz.*** Baqanas. *río* E Kazajstán
439 *U14* **Bakbakty** ***Kaz.*** Baqbaqty. Almaty, SE Kazajstán
378 *K14* **Bakchar** Tomskaya Oblast', C Federación Rusa
258 *I11* **Bakel** E Senegal
139 *X15* **Baker** *isla* Archipiélago Alexander, Alaska, EEUU
66 *Kk6* **Baker** *lago* Territorios del Noroeste, N Canadá
134 *L12* **Baker** *monte* Arizona, SO EEUU
127 *W13* **Baker** California, O EEUU
90 *J8* **Baker** Luisiana, S EEUU
119 *Y9* **Baker** Montana, NO EEUU
118 *L12* **Baker** Oregón, NO EEUU
66 *C13* **Baker Lake** Territorios del Noroeste, N Canadá
559 *O8* **Baker y Howland, Islas** *territorio dependiente de EEUU* O Polinesia
127 *R13* **Bakersfield** California, O EEUU
94 *M9* **Bakersfield** Texas, SO EEUU
83 *P9* **Bakersville** Carolina del Norte, SE EEUU
Bakhābī *ver* Bū Khābī
431 *U5* **Bākharz, Kuhhā-ye** *cordillera* NE Irán
462 *D13* **Bākhāsar** Rājasthān, NO India
430 *K6* **Bākhtarān** ***ant.*** Kermānshāh, Qahremānshahr. Kermānshāhān, O Irán
Bākhtarān *ver* Kermānshāhān
431 *Q11* **Bakhtegān, Daryācheh-ye** *lago* C Irán
Bakı *ver* Bakú
415 *Z11* **Bakı** *aeropuerto internacional* E Azerbaiyán
414 *C13* **Bakır Çayı** *río* O Turquía
295 *L1* **Bakkafjördhur** Austurland, NE Islandia
295 *L1* **Bakkaflói** *ensenada* O Mar de Noruega
258 *L15* **Bako** NO Costa de Marfil
275 *I15* **Bako** SO Etiopía
Bákó *ver* Bacău
347 *H23* **Bakony** ***Alem.*** Bakonywald. *cordillera* O Hungría
Bakonywald *ver* Bakony
275 *M16* **Bakool** ***of.*** Gobolka Bakool. *región* O Somalia
267 *L15* **Bakouma** Mbomou, SE República Centroafricana
391 *N15* **Baksan** Kabardino-Balkarskaya Respublika, SO Federación Rusa
371 *I16* **Bakshty** Hrodzyenskaya Voblasts', O Bielorrusia
415 *Z11* **Bakú** ***Az.*** Bakı. *capital de estado* (Azerbaiyán) E Azerbaiyán
566 *K12* **Bakutis, Costa** *región física* Antártida
Bakwanga *ver* Mbuji-Mayi
439 *O15* **Bakyrly** Yuzhnyy Kazajstán, S Kazajstán
50 *H13* **Bala** Ontario, S Canadá
307 *J19* **Bala** NO Gales, RU
414 *I13* **Balâ** Ankara, C Turquía
503 *Q16* **Balabac** *isla* O Filipinas
512 *O1* **Balabac, Estrecho de** ***var.*** Selat Balabac. *estrecho* Malasia/Filipinas
Balabac, Selat *ver* Balabac, Estrecho de
Baʿlabakk *ver* Baalbek
512 *O10* **Balabalangan, Islas** *archipiélago* N Indonesia
557 *O13* **Balabio** *isla* Province Nord, O Nueva Caledonia
366 *I14* **Balaci** Teleorman, S Rumania
419 *S7* **Balad** N Irak
419 *U7* **Balad Rūz** E Irak
379 *N16* **Balagansk** Irkutskaya Oblast', S Federación Rusa
466 *J11* **Bālāghāt** Madhya Pradesh, C India
467 *F14* **Bālāghāt, Montes** *cordillera* O India
322 *E1* **Balagne** *región física* Córcega, Francia, C Mar Mediterráneo
331 *U5* **Balaguer** Cataluña, NE España
331 *S3* **Balaïtous** ***var.*** Pic de Balaitous, Pic de Balaïtous. *monte* Francia/España
Balaitous, Pic de *ver* Balaïtous
391 *O3* **Balajna** Nizhegorodskaya Oblast', O Federación Rusa
378 *L15* **Balajta** Krasnoyarskiy Kray, S Federación Rusa
534 *I9* **Balaklava** Australia Meridional
Balakleya *ver* Balakliya
367 *V6* **Balakliya** ***Rus.*** Balakleya. Jarkivs'ka Oblast', E Ucrania
391 *Q7* **Balakovo** Saratovskaya Oblast', O Federación Rusa
279 *P14* **Balama** Cabo Delgado, N Mozambique
512 *Nn1* **Balambangan** *isla* Malasia Oriental
450 *L3* **Bālā Morghāb** Laghmān, NO Afganistán
462 *E11* **Bālān** ***ant.*** Bāhla. Rājasthān, NO India
366 *J10* **Bălan** ***Hung.*** Balánbánya. Harghita, C Rumania
Balánbánya *ver* Bălan
503 *S12* **Balanga** Luzón, N Filipinas
466 *M12* **Balāngīr** ***ant.*** Bolangir. Orissa, E India
391 *N8* **Balashov** Saratovskaya Oblast', O Federación Rusa
Balasore *ver* Bāleshwar
347 *K21* **Balassagyarmat** Nógrád, N Hungría
347 *I23* **Balatonfüred** ***var.*** Füred. Veszprém, O Hungría
107 *S10* **Balaton** Minnesota, N EEUU
347 *H24* **Balaton, Lago** ***Alem.*** Plattensee. *lago* O Hungría
366 *I11* **Bălăușeri** ***Alem.*** Bladenmarkt, ***Hung.*** Balavásár. Mureș, C Rumania
Balavásár *ver* Bălăușeri
331 *Q11* **Balazote** Castilla-La Mancha, C España
Balázsfalva *ver* Blaj
547 *S12* **Balbi** *monte* Isla Bougainville, NE PNG
371 *F14* **Balbieriškis** Prienai, S Lituania
186 *F11* **Balbina, Represa** *embalse* NO Brasil
155 *T15* **Balboa** Panamá, C Panamá
307 *G17* **Balbriggan** ***Ir.*** Baile Brigín. E Irlanda
Balbunar *ver* Kubrat
275 *N17* **Balcad** Shabeellaha Dhexe, C Somalia
124 *O7* **Balcanes, Montes** ***Bul./Scr.*** Stara Planina. *cordillera* Bulgaria/Yugoslavia
195 *D23* **Balcarce** Buenos Aires, E Argentina
47 *U16* **Balcarres** Saskatchewan, S Canadá
354 *O8* **Balchik** Varnenska Oblast, NE Bulgaria
543 *E24* **Balclutha** Otago, Isla del Sur, Nueva Zelanda
95 *Q12* **Balcones Escarpment** *escarpe* Texas, SO EEUU
78 *F14* **Bald Eagle Creek** *río* Pennsylvania, NE EEUU
83 *V12* **Bald Head** *isla* Carolina del Norte, SE EEUU
103 *W10* **Bald Knob** Arkansas, C EEUU
114 *K17* **Bald Knob** *colina* Illinois, N EEUU
Baldenburg *ver* Biały Bór
Baldohn *ver* Baldone
370 *G9* **Baldone** ***Alem.*** Baldohn. Rīga, O Letonia
139 *N8* **Baldwin** *península* Alaska, EEUU
90 *I9* **Baldwin** Luisiana, S EEUU
115 *P7* **Baldwin** Michigan, N EEUU
103 *Q4* **Baldwin City** Kansas, C EEUU
78 *H9* **Baldwinsville** Nueva York, NE EEUU
91 *N2* **Baldwyn** Mississippi, S EEUU
47 *W15* **Baldy** *monte* Manitoba, S Canadá
119 *T7* **Baldy** *monte* Montana, NO EEUU
135 *O13* **Baldy, Pico** *monte* Arizona, SO EEUU
331 *X9* **Baleares** *comunidad autónoma* E España
331 *X11* **Baleares, Islas** *archipiélago* España, O Mar Mediterráneo
Baleares, Llanura de *ver* Argelia, Cuenca de
Balearis Major *ver* Mallorca
Balearis Minor *ver* Menorca
511 *M6* **Baleh, Batang** *río* Malasia Oriental
58 *J8* **Baleine, Grande Rivière de la** *río* Québec, E Canadá
58 *K7* **Baleine, Petite Rivière de la** *río* Québec, SE Canadá
59 *N6* **Baleine, Rivière à la** *río* Québec, E Canadá
311 *J16* **Balen** Amberes, N Bélgica
503 *S12* **Baler** Luzón, N Filipinas
466 *P11* **Bāleshwar** ***ant.*** Balasore. Orissa, E India
379 *Q16* **Baley** Chitinskaya Oblast', S Federación Rusa
259 *S12* **Baléyara** Tillabéri, O Níger
391 *T1* **Balezino** Udmurtskaya Respublika, NO Federación Rusa
154 *J4* **Balfate** Colón, N Honduras
47 *O17* **Balfour** Columbia Británica, SO Canadá
107 *N3* **Balfour** Dakota del Norte, N EEUU
Balfrush *ver* Bābol
378 *M17* **Balgazyn** Respublika Tyva, S Federación Rusa
47 *U16* **Balgonie** Saskatchewan, S Canadá
Bālgrad *ver* Alba Iulia
275 *J19* **Balguda** *manantial/pozo* S Kenia
478 *K6* **Balguntay** Xinjiang Uygur Zizhiqu, NO China
427 *R16* **Balḥāf** S Yemen
512 *N16* **Bali** *estrecho* C Indonesia
512 *N16* **Bali** *isla* C Indonesia
512 *N15* **Bali** *provincia* S Indonesia
462 *F13* **Bāli** Rājasthān, N India
Bali, Laut *ver* Bali, Mar de
512 *N15* **Bali, Mar de** ***Ind.*** Laut Bali. *mar* C Indonesia
347 *K16* **Balice** *aeropuerto internacional* (Cracovia) Kraków, S Polonia
513 *Yy13* **Baliem, Sungai** *río* Irian Jaya, E Indonesia
414 *C12* **Balıkesir** Balıkesir, O Turquía
414 *C12* **Balıkesir** *provincia* NO Turquía
418 *L3* **Balīkh, Nahr** *río* N Siria
512 *O9* **Balikpapan** *bahía* Borneo, C Indonesia
512 *O9* **Balikpapan** Borneo, C Indonesia
547 *O11* **Balima** *río* Nueva Inglaterra, C PNG
503 *S17* **Balimbing** Tawitawi, SO Filipinas
546 *G14* **Balimo** Western, SO PNG
Bálinc *ver* Balinț
512 *Qq9* **Balingara, Montes** *cordillera* Sulawesi, N Indonesia
319 *H23* **Balingen** Baden-Württemberg, SO Alemania
366 *F11* **Balinț** ***Hung.*** Bálinc. Timiș, O Rumania
503 *S10* **Balintang, Canal de** *paso* N Filipinas
418 *K3* **Bālis** Ḥalab, N Siria
451 *O2* **Balj** ***ant.*** Bactra. Balkh, N Afganistán
451 *P2* **Balj** *provincia* N Afganistán
439 *T13* **Baljash** ***Kaz.*** Balqash. Zhezqazghan, SE Kazajstán
439 *T13* **Baljash, Lago** ***Rus.*** Ozero Baljash, ***Kaz.*** Balqash. *lago* SE Kazajstán
Baljash, Ozero *ver* Baljash, Lago
310 *K7* **Balk** Frisia, N Países Bajos
Balkan Welayaty *ver* Balkanskiy Velayat
442 *B9* **Balkanskiy Velayat** ***

115 *T13* **Baltimore** Ohio, N EEUU
Baltischport *ver* Paldiski
Baltiski *ver* Paldiski
Baltiskoye More *ver* Báltico, Mar
371 *A14* **Baltiysk** *Alem.* Pillau. Kaliningradskaya Oblast', O Federación Rusa
Baltkrievija *ver* Bielorrusia
546 *K9* **Baluan** *isla* N PNG
Balūchestān va Sīstān *ver* Sīstān va Balūchestān
450 *M12* **Baluchistān** *var.* Balochistān, Beluchistán. *provincia* SO Pakistán
503 *T13* **Balud** Masbate, N Filipinas
511 *Mm6* **Balui, Batang** *río* Malasia Oriental
463 *S13* **Bālurghat** Bengala Occidental, NE India
370 *J8* **Balvi** Balvi, NE Letonia
546 *H12* **Balyer River** Western Highlands, C PNG
178 *B7* **Balzar** Guayas, O Ecuador
342 *I8* **Balzers** S Liechtenstein
431 *T12* **Bam** Kermān, SE Irán
259 *Y13* **Bama** Borno, NE Nígeria
258 *L12* **Bamako** *capital de estado* (Mali) Capital District, SO Mali
259 *P10* **Bamba** Gao, C Mali
154 *M8* **Bambana** *río* NE Nicaragua
267 *J15* **Bambari** Ouaka, C República Centroafricana
531 *W5* **Bambaroo** Queensland, NE Australia
319 *K19* **Bamberg** Baviera, SE Alemania
83 *R14* **Bamberg** Carolina del Sur, SE EEUU
267 *M16* **Bambesa** Haut-Zaïre, N Rep. Democrática del Congo
258 *G11* **Bambey** O Senegal
267 *H16* **Bambio** Sangha-Mbaéré, SO República Centroafricana
279 *I24* **Bamboesberge** *monte* S Rep. de Sudáfrica
267 *D14* **Bamenda** Nord-Ouest, O Camerún
46 *K17* **Bamfield** Isla Vancouver, Columbia Británica, SO Canadá
442 *E12* **Bami** *Turkm.* Bamy. Ajalskiy Velayat, C Turkmenistán
451 *P4* **Bāmīān** *var.* Bāmiān. Bāmīān, NE Afganistán
451 *O4* **Bāmīān** *provincia* C Afganistán
266 *J13* **Bamingui** *río* N República Centroafricana
267 *J14* **Bamingui** Bamingui-Bangoran, C República Centroafricana
266 *J13* **Bamingui-Bangoran** *prefectura* N República Centroafricana
431 *V13* **Bampūr** Sīstān va Balūchestān, SE Irán
546 *G14* **Bamu** *río* SO PNG
Bamy *ver* Bami
Bán *ver* Bánovce nad Bebravou
Ban Bua Yai *ver* Bua Yai
502 *H10* **Ban Chiang Dao** Chiang Mai, NO Tailandia
502 *J11* **Ban Dong Bang** Nong Khai, E Tailandia
502 *I9* **Ban Donkon** Oudômxai, N Laos
Ban Hat Yai *ver* Hat Yai
502 *I10* **Ban Hin Heup** Viangchan, C Laos
Ban Houayxay/Ban Houei Sai *ver* Houayxay
502 *H13* **Ban Hua Hin** *var.* Hua Hin. Prachuap Khiri Khan, SO Tailandia
502 *G15* **Ban Kam Phuam** Phangnga, SO Tailandia
Ban Kantang *ver* Kantang
502 *K13* **Ban Kadian** *var.* Ban Kadiene. Champasak, S Laos
Ban Kadiene *ver* Ban Kadian
502 *K13* **Ban Khamphô** Attapu, S Laos
Ban Kui Nua *ver* Kui Buri
502 *K11* **Ban Lakxao** *var.* Lak Sao. Bolikhamxai, C Laos
502 *H17* **Ban Lam Phai** Songkhla, SO Tailandia
Ban Mae Sot *ver* Mae Sot
Ban Mae Suai *ver* Mae Suai
Ban Mak Khaeng *ver* Udon Thani
502 *L12* **Ban Mun-Houamuang** S Laos
502 *K12* **Ban Nadou** Salavan, S Laos
502 *K12* **Ban Nakala** Savannakhét, S Laos
502 *I11* **Ban Nakha** Viangchan, C Laos
502 *K11* **Ban Nakham** Khammouan, S Laos
502 *I10* **Ban Namoun** Xaignabouli, N Laos
502 *H7* **Ban Nang Sata** Yala, SO Tailandia
502 *G15* **Ban Na San** Surat Thani, SO Tailandia
502 *J10* **Ban Nasi** Xiangkhoang, N Laos
502 *K12* **Ban Nongsim** Champasak, S Laos
Ban Pak Phanang *ver* Pak Phanang
502 *H10* **Ban Pan Nua** Lampang, NO Tailandia
502 *J12* **Ban Phai** Khon Kaen, E Tailandia
502 *K11* **Ban Phou A Douk** Khammouan, C Laos
502 *I11* **Ban Phu** Uthai Thani, O Tailandia
502 *H13* **Ban Pong** Ratchaburi, O Tailandia
502 *H12* **Ban Sai Yok** Kanchanaburi, O Tailandia
Ban Sattahip/Ban Sattahipp *ver* Sattahip
Ban Si Racha *ver* Siracha
Ban Sichon *ver* Sichon
Ban Sop Prap *ver* Sop Prap
502 *J10* **Ban Sôppheung** Bolikhamxai, C Laos
502 *G15* **Ban Ta Khun** Surat Thani, SO Tailandia
Ban Takua Pa *ver* Takua Pa
502 *K11* **Ban Talak** Khammouan, C Laos
502 *J11* **Ban Thabôk** Bolikhamxai, C Laos
502 *K12* **Ban Tôp** Savannakhét, S Laos
502 *G16* **Ban Yong Sata** Trang, SO Tailandia
427 *P16* **Banā, Wādī** *río estacional* SO Yemen
275 *N17* **Banaadir** *of.* Gobolka Banaadir. *región* S Somalia
555 *N3* **Banaba** *var.* Isla Ocean. *isla* Tungaru, O Kiribati
187 *O14* **Banabuiú, Açude** *embalse* NE Brasil
307 *D18* **Banagher** *Ir.* Beannchar. C Irlanda
267 *M17* **Banalia** Haut-Zaïre, N Rep. Democrática del Congo
258 *L12* **Banamba** Koulikoro, O Mali
146 *G4* **Banámichi** Sonora, NO México
531 *Y9* **Banana** Queensland, E Australia
555 *Z2* **Banana** *ant.* Main Camp. Kiritimati, E Kiribati
91 *Y12* **Banana River** *laguna* Florida, SE EEUU
187 *K16* **Bananal, Ilha do** *isla* C Brasil
455 *Q22* **Bananga** Andamán y Islas Nicobar, India, NE Océano Índico
Banaras *ver* Vārānasi
354 *N13* **Banarlı** Tekirdağ, NO Turquía
255 *Z11* **Banās** *cabo* E Egipto
462 *H12* **Banās** *río* N India
350 *N10* **Banatski Karlovac** Serbia, NE Yugoslavia
414 *E14* **Banaz** Uşak, O Turquía
414 *E14* **Banaz Çayı** *río* O Turquía
479 *P14* **Banbar** Xizang Zizhiqu, O China
307 *G15* **Banbridge** *Ir.* Droichead na Banna. SE Irlanda del Norte, RU
307 *M21* **Banbury** S Inglaterra, RU
306 *K9* **Banchory** NE Escocia, RU
174 *F6* **Banco, El** Magdalena, N Colombia
50 *J13* **Bancroft** Ontario, SE Canadá
119 *R15* **Bancroft** Idaho, NO EEUU
107 *U11* **Bancroft** Iowa, C EEUU
466 *I9* **Bānda** Madhya Pradesh, C India
462 *L13* **Bānda** Uttar Pradesh, N India
198 *K8* **Banda, La** Santiago del Estero, N Argentina
513 *U12* **Banda, Islas** *archipiélago* E Indonesia
Banda, Laut *ver* Banda, Mar de
512 *Ss13* **Banda, Mar de** *var.* Laut Banda. *mar* E Indonesia
510 *E3* **Banda Aceh** *var.* Banda Atjeh, Bandaaceh; *ant.* Koetaradja, Kutaradja, Kutaraja. Sumatra, O Indonesia
Banda Atjeh *ver* Banda Aceh
Banda Oriental, La *ver* Uruguay
259 *N17* **Bandama** *río* S Costa de Marfil
259 *N15* **Bandama Blanco** *río* C Costa de Marfil
Bandar 'Abbās *ver* Bandar-e 'Abbās
463 *W16* **Bandarban** Chittagong, SE Bangladesh
431 *R14* **Bandar-e 'Abbās** *var.* Bandar 'Abbās; *ant.* Gombroon. Hormozgān, S Irán
430 *M3* **Bandar-e Anzalī** Gīlān, NO Irán
431 *N12* **Bandar-e Būshehr** *var.* Būshehr. Būshehr, S Irán
430 *M11* **Bandar-e Gonāveh** *var.* Ganāveh; *ant.* Gonāveh. Būshehr, SO Irán
431 *R14* **Bandar-e Khamīr** Hormozgān, S Irán
431 *Q14* **Bandar-e Langeh** *var.* Bandar-e Lengeh, Lingeh. Hormozgān, S Irán
Bandar-e Lengeh *ver* Bandar-e Langeh
430 *L10* **Bandar-e Māhshahr** *var.* Māh-Shahr; *ant.* Bandar-e Ma'shūr. Khūzestān, SO Irán
Bandar-e Ma'shūr *ver* Bandar-e Māhshahr
431 *O14* **Bandar-e Nakhīlū** Hormozgān, S Irán
Bandar-e Shāh *ver* Bandar-e Torkaman
431 *P4* **Bandar-e Torkaman** *var.* Bandar-e Torkeman, Bandar-e Torkman; *ant.* Bandar-e Shāh. Māzandarān, N Irán
Bandar-e Torkeman/Bandar-e Torkman *ver* Bandar-e Torkaman
Bandar Kassim *ver* Boosaaso
Bandar Maharani *ver* Muar
Bandar Masulipatnam *ver* Machilīpatnam
Bandar Penggaram *ver* Batu Pahat
512 *N3* **Bandar Seri Begawan** *ant.* Brunei Town. *capital de estado* (Brunei) N Brunei
511 *Mm3* **Bandar Seri Begawan** *aeropuerto internacional* N Brunei
274 *Q13* **Bandarbeyla** *var.* Bender Beila, Bender Beyla. Bari, NE Somalia
511 *Ii13* **Bandarlampung** *ant.* Tanjungkarang, Teloekbetoeng, Telukbetung. Sumatra, O Indonesia
330 *H5* **Bande** Galicia, NO España
187 *N20* **Bandeira, Pico da** *monte* SE Brasil
187 *G15* **Bandeirantes** Mato Grosso, O Brasil
279 *K19* **Bandelierkop** Northern, NE Rep. de Sudáfrica
198 *L8* **Bandera** Santiago del Estero, N Argentina
95 *Q11* **Bandera** Texas, SO EEUU
146 *J13* **Banderas** *bahía* O México
259 *O11* **Bandiagara** Mopti, C Mali
462 *I12* **Bāndīkūi** Rājasthān, N India
414 *C11* **Bandırma** *var.* Penderma. Balıkesir, NO Turquía
Bandjarmasin *ver* Banjarmasin
Bandoeng *ver* Bandung
307 *C21* **Bandon** *Ir.* Droicheadna Bandan. SO Irlanda
118 *E14* **Bandon** Oregón, NO EEUU
516 *J14* **Bandrélé** SE Mayotte
267 *H20* **Bandundu** *ant.* Banningville. Bandundu, O República Democrática del Congo
267 *I21* **Bandundu** *of.* Région de Bandundu. *región* O República Democrática del Congo
511 *Jj14* **Bandung** *ant.* Bandoeng. Java, C Indonesia
366 *L15* **Băneasa** Constanța, SO Rumania
430 *J4* **Bāneh** Kordestān, N Irán
158 *I7* **Banes** Holguín, E Cuba
47 *P16* **Banff** Alberta, SO Canadá
306 *K8* **Banff** NE Escocia, RU
306 *K8* **Banff** *región histórica* NE Escocia, Reino Unido
Bánffyhunyad *ver* Huedin
259 *N14* **Banfora** SO Burkina Fasso
Bang Hieng *ver* Xé Banghiang
Bang Phra *ver* Trat
Bang Pla Soi *ver* Chon Buri
502 *H14* **Bang Saphan** *var.* Bang Saphan Yai. Prachuap Khiri Khan, SO Tailandia
Bang Saphan Yai *ver* Bang Saphan
467 *H19* **Bangalore** Karnātaka, S India
463 *S16* **Bangaon** Bengala Occidental, NE India
503 *R11* **Bangar** Luzón, N Filipinas
267 *L15* **Bangassou** Mbomou, SE República Centroafricana
546 *K12* **Bangeta, Monte** *monte* C PNG
512 *R9* **Banggai** *isla* Islas Banggai, N Indonesia
512 *Qq10* **Banggai, Islas** *archipiélago* C Indonesia
513 *X11* **Banggelapa** Irian Jaya, E Indonesia
Banggi *ver* Banggi, Isla
512 *O1* **Banggi, Isla** *var.* Banggi. *isla* Malasia Oriental
124 *N15* **Banghāzī** *var.* Bengazi, Benghazi, *It.* Bengasi. NE Libia
511 *Ii10* **Bangka** *estrecho* Sumatra, O Indonesia
512 *S6* **Bangka** *isla* N Indonesia
511 *J10* **Bangka** *isla* O Indonesia
512 *Rr6* **Bangka, Estrecho de** *var.* Selat Likupang. *estrecho* Sulawesi, N Indonesia
511 *K8* **Bangkai** *var.* Bankai. *cabo* Borneo, N Indonesia
511 *M14* **Bangkalan** Isla Madura, C Indonesia
511 *Gg8* **Bangkinang** Sumatra, O Indonesia
511 *H10* **Bangko** Sumatra, O Indonesia
Bangkok *ver* Krung Thep
Bangkok, Bahía de *ver* Krung Thep, Ao
463 *T14* **Bangladesh** *of.* República Popular de Bangladesh; *ant.* Pakistán Oriental. *república* S Asia
462 *K5* **Bangong, Lago** *var.* Pangong Tso. *lago* China/India *ver también* Pangong Tso
307 *G15* **Bangor** *Ir.* Beannchar. E Irlanda del Norte, RU
307 *I18* **Bangor** NO Gales, RU
79 *R6* **Bangor** Maine, NE EEUU
78 *I14* **Bangor** Pennsylvania, NE EEUU
134 *I8* **Bangs** *monte* Arizona, SO EEUU
95 *Q8* **Bangs** Texas, SO EEUU
296 *E15* **Bangsund** Nord-Trøndelag, C Noruega
503 *S11* **Bangued** Luzón, N Filipinas
267 *I15* **Bangui** *capital de estado* (República Centroafricana) Ombella-Mpoko, SO República Centroafricana
267 *I15* **Bangui** *aeropuerto internacional* Ombella-Mpoko, SO República Centroafricana
279 *N16* **Bangula** Southern, S Malawi
Bangwaketse *ver* Southern
278 *K12* **Bangweulu** *var.* Lago Bengweulu. *lago* N Zambia
Banhā *ver* Benha
259 *N12* **Bani** *río* S Mali
267 *L14* **Bani** Haute-Kotto, E República Centroafricana
159 *O9* **Baní** S República Dominicana
259 *S11* **Bani Bangou** Tillabéri, SO Níger
Banī Mazār *ver* Beni Mazâr
Banī Suwayf *ver* Beni Suef
255 *O8* **Banī Walīd** NO Libia
Banias *ver* Bāniyās
258 *M12* **Banifing** *var.* Ngorolaka. *río* Burkina Fasso/Mali
259 *R13* **Banikoara** N Benín
354 *K8* **Baniski Lom** *río* N Bulgaria
83 *U7* **Banister** *río* Virginia, NE EEUU
418 *H5* **Bāniyās** *var.* Banias, Baniyas, Paneas. Tarṭūs, O Siria
351 *K14* **Banja** Serbia, O Yugoslavia
350 *J12* **Banja Koviljača** Serbia, O Yugoslavia
350 *G11* **Banja Luka** NO Bosnia-Herzegovina
Banjak, Islas *ver* Banyak, Islas
Banjaran/Kapuas
512 *N11* **Banjarmasin** *ant.* Bandjarmasin. Borneo, C Indonesia
Banjoewangi *ver* Banyuwangi
258 *F11* **Banjul** *ant.* Bathurst. *capital de estado* (Gambia) O Gambia
258 *F11* **Banjul** *aeropuerto internacional* O Gambia
Banjuwangi *ver* Banyuwangi
Bank *ver* Bankā
415 *Y13* **Bankā** *Rus.* Bank. SE Azerbaiyán
Bankai *ver* Bangkai, Tanjung
259 *O11* **Bankass** Mopti, S Mali
300 *L19* **Bankeryd** Jönköping, S Suecia
279 *K16* **Banket** Mashonaland West, N Zimbabwe
91 *O4* **Bankhead Lake** *embalse* Alabama, S EEUU
259 *Q11* **Bankilaré** Tillabéri, SO Níger
535 *Q15* **Banks** *estrecho* SO Mar de Tasmania
46 *I14* **Banks** *isla* Columbia Británica, SO Canadá
66 *H5* **Banks** *isla* Territorios del Noroeste, NO Canadá
91 *U8* **Banks** *lago* Georgia, SE EEUU
543 *I19* **Banks** *península* Isla del Sur, NZ
557 *X11* **Banks, Islas** *Fr.* Îles Banks. *archipiélago* N Vanuatu
118 *K8* **Banks Lake** *embalse* Washington, NO EEUU
463 *R16* **Bānkura** Bengala Occidental, NE India
502 *G7* **Banmauk** Sagaing, N Myanmar (Birmania)
Banmo *ver* Bhamo
307 *F14* **Bann** *var.* Lower Bann, Upper Bann. *río* N Irlanda del Norte, RU
158 *I3* **Bannerman Town** Isla Eleuthera, C Bahamas
127 *V15* **Banning** California, O EEUU
Banningville *ver* Bandundu
451 *S7* **Bannu** *ant.* Edwardesabad. Provincia de la Frontera del Noroeste, NO Pakistán
127 *P10* **Banos, Los** California, O EEUU
Bánovce *ver* Bánovce nad Bebravou
347 *I19* **Bánovce nad Bebravou** *var.* Bánovce, *Hung.* Bán. Západné Slovensko, O Eslovaquia
350 *I12* **Banovići** E Bosnia-Herzegovina
Banow *ver* Andarāb
554 *I3* **Banraeaba** Tarawa, O Kiribati
347 *J19* **Banská Bystrica** *Alem.* Neusohl, *Hung.* Besztercebánya. Stredné Slovensko, C Eslovaquia
462 *G15* **Bānswāra** Rājasthān, N India
259 *R15* **Bantè** O Benín
307 *B21* **Bantry** *Ir.* Beanntraí. SO Irlanda
307 *A21* **Bantry, Bahía de** *Ir.* Bá Bheanntraí. *bahía* SO Irlanda
511 *L15* **Bantul** *ant.* Bantoel. Java, C Indonesia
467 *F19* **Bantwāl** *var.* Bantwāl. Karnātaka, E India
Bantwāl *ver* Bantwāl
354 *N9* **Banya** Burgaska Oblast, E Bulgaria
331 *U8* **Banya, La** *cabo* E España
510 *Ee6* **Banyak, Islas** *ant.* Islas Banjak. *archipiélago* NO Indonesia
267 *E14* **Banyo** Adamaoua, NO Camerún
331 *X4* **Banyoles** *Esp.* Bañolas. Cataluña, NE España
511 *Mm16* **Banyuwangi** *var.* Banjuwangi; *ant.* Banjoewangi. Java, S Indonesia
567 *X14* **Banzare, Costa** *región física* Antártida
517 *Q14* **Banzare, Montes** *accidente submarino* S Océano Índico
Banzart *ver* Bizerta
179 *O19* **Bañados del Izozog** *lago salado* SE Bolivia
330 *K4* **Bañeza, La** Castilla y León, N España
Bañolas *ver* Banyoles
178 *C7* **Baños** Tungurahua, C Ecuador
502 *L14* **Bao Lôc** Lâm Đông, S Vietnam
Baochang *ver* Taibus Qi
487 *O3* **Baoding** *var.* Pao-ting; *ant.* Tsingyuan. Hebei, E China
Baoebaoe *ver* Baubau
Baoi, Oileán *ver* Isla Dursey
486 *J6* **Baoji** *var.* Pao-chi, Paoki. Shaanxi, C China
547 *V14* **Baolo** Santa Isabel, N Islas Salomón
491 *Z7* **Baoqing** Heilongjiang, NE China
Baoqing *ver* Shaoyang
267 *H15* **Baoro** Nana-Mambéré, O República Centroafricana
486 *E12* **Baoshan** *var.* Pao-shan. Yunnan, SO China
491 *N13* **Baotou** *var.* Pao-t'ou, Paotow. Nei Mongol Zizhiqu, N China
258 *L14* **Baoulé** *río* S Mali
258 *K12* **Baoulé** *río* O Mali
323 *O2* **Bapaume** Pas-de-Calais, N Francia
50 *J13* **Baptiste** *lago* Ontario, SE Canadá
Baqanas *ver* Bakanas
Baqbaqty *ver* Bakbakty
479 *P14* **Baqên** *var.* Dartang. Xizang Zizhiqu, O China
418 *F14* **Bāqir, Yébel,** *cordillera* S Jordania
419 *T7* **Ba'qūbah** *var.* Qubba. C Irak
198 *H5* **Baquedano** Antofagasta, N Chile
490 *M14* **Bar** *lago* N China
366 *M6* **Bar** Vinnyts'ka Oblast', C Ucrania
351 *J18* **Bar** *It.* Antivari. Montenegro, SO Yugoslavia
79 *S7* **Bar Harbor** Isla Mount Desert, Maine, NE EEUU
Bar Kunar *ver* Asmār
274 *E10* **Bara** Northern Kordofan, C Sudán
462 *M12* **Bāra Banki** Uttar Pradesh, N India
275 *M18* **Baraawe** *It.* Brava. Shabeellaha Hoose, S Somalia
378 *J15* **Barabinsk** Novosibirskaya Oblast', C Federación Rusa
114 *K8* **Baraboo** *cordillera* Wisconsin, N EEUU
114 *L8* **Baraboo** Wisconsin, N EEUU
Baracaldo *ver* San Vicente de Barakaldo
51 *Y6* **Barachois** Québec, SE Canadá
158 *J7* **Baracoa** Guantánamo, E Cuba
195 *C19* **Baradero** Buenos Aires, E Argentina
535 *R6* **Baradine** Nueva Gales del Sur, SE Australia
Baraf Daja, Islas *ver* Damar, Islas
466 *M12* **Baragarh** Orissa, E India
275 *I17* **Baragoi** Rift Valley, O Kenia
159 *N9* **Barahona** SO República Dominicana
463 *W13* **Barail, Montes** *cordillera* NE India
274 *I9* **Baraka** *var.* Barka, *Ar.* Khawr Barakah. *río estacional* Eritrea/Sudán
274 *G10* **Barakat** Gezira, C Sudán
Barakī *ver* Barakī Barak
451 *Q6* **Barakī Barak** *var.* Barakī, Baraki Rajan. Lowgar, E Afganistán
Baraki Rajan *ver* Barakī Barak
466 *N11* **Bārākot** Orissa, E India
Baram *ver* Baram, Batang
511 *Mm4* **Baram, Batang** *var.* Baram, Barram. *río* Malasia Oriental
175 *S7* **Barama** *río* N Guyana
467 *E14* **Bārāmati** Mahārāshtra, O India
462 *H5* **Bāramūla** Jammu y Cachemira, NO India
371 *N14* **Baran'** Vitsyebskaya Voblasts', NE Bielorrusia
462 *I14* **Bārān** Rājasthān, N India
419 *U4* **Barānān, Shākh-i** *cordillera* E Irak
Baranavichy/Baranowicze *ver* Baranóvichi
379 *V8* **Baranija** Chukotskiy Avtonomnyy Okrug, NE Federación Rusa
366 *M4* **Baranivka** Zhytomyrs'ka Oblast', N Ucrania
139 *W14* **Baranof** *isla* Archipiélago Alexander, Alaska, EEUU
371 *I17* **Baranóvichi** *Pol.* Baranowicze, *Rus.* Baranovichi. Brestskaya Voblasts', SO Bielorrusia
347 *N15* **Baranów Sandomierski** Tarnobrzeg, SE Polonia
347 *I26* **Baranya** *of.* Baranya Megye. *condado* S Hungría
463 *R13* **Barāri** Bihār, NE India
Barat Daya, Islas *ver* Damar, Islas
90 *L10* **Barataria** *bahía* Luisiana, S EEUU
370 *L12* **Baravuja** *Rus.* Borovuja. Vitsyebskaya Voblasts', N Bielorrusia
174 *E11* **Baraya** Huila, C Colombia
187 *M21* **Barbacena** Minas Gerais, SE Brasil
174 *B13* **Barbacoas** Nariño, SO Colombia
174 *L6* **Barbacoas** Aragua, N Venezuela
159 *Z13* **Barbados** *monarquía de la Commonwealth* SE Antillas
331 *U11* **Barbaria, Cap de** *var.* Cabo de Berbería. *cabo* Formentera, E España
354 *N13* **Barbaros** Tekirdağ, NO Turquía
254 *A11* **Barbas** *cabo* S Sahara Occidental
331 *T5* **Barbastro** Aragón, NE España
330 *K16* **Barbate** *río* SO España
330 *K16* **Barbate** Andalucía, S España
279 *K21* **Barberton** Mpumalanga, NE Rep. de Sudáfrica
115 *U12* **Barberton** Ohio, N EEUU
322 *K12* **Barbezieux-St-Hilaire** Charente, O Francia
174 *G9* **Barbosa** Santander, C Colombia
83 *N7* **Barbourville** Kentucky, S EEUU
159 *W9* **Barbuda** *isla* N Antigua y Barbuda
146 *M13* **Barca, La** Jalisco, SO México
531 *W8* **Barcaldine** Queensland, E Australia
Barcarozsnyó *ver* Râşnov
330 *I11* **Barcarrota** Extremadura, O España
Barcău *ver* Berettyó
Barce *ver* Al Marj
335 *L23* **Barcellona** *var.* Barcellona Pozzo di Gotto. Sicilia, Italia, C Mar Mediterráneo
Barcellona Pozzo di Gotto *ver* Barcellona
331 *W6* **Barcelona** *ant.* Barcino, Barcinona. Cataluña, E España
331 *S5* **Barcelona** *provincia* Cataluña, NE España
331 *W6* **Barcelona** *aeropuerto internacional* Cataluña, E España
175 *N5* **Barcelona** Anzoátegui, NE Venezuela
323 *U14* **Barcelonnette** Alpes-de-Haute-Provence, SE Francia
186 *E12* **Barcelos** Amazonas, N Brasil
330 *G5* **Barcelos** Braga, N Portugal
346 *I10* **Barcin** *Alem.* Bartschin. Bydgoszcz, C Polonia
Barcino/Barcinona *ver* Barcelona
Barco, El *ver* O Barco
330 *I4* **Barco, O** *var.* El Barco, El Barco de Valdeorras, O Barco de Valdeorras. Galicia, NO España
330 *L8* **Barco de Ávila, El** Castilla y León, N España
Barco de Valdeorras, El *ver* O Barco
Barco de Valdeorras, O *ver* Barco, O
Barcoo *ver* Cooper Creek
347 *H26* **Barcs** Somogy, SO Hungría
415 *W11* **Bärdä** *Rus.* Barda. C Azerbaiyán
266 *H5* **Bardaï** Borkou-Ennedi-Tibesti, N Chad
419 *R2* **Bardaṛash** N Irak
419 *Q7* **Bardasah** SO Irak
463 *S16* **Barddhamān** Bengala Occidental, NE India
347 *N18* **Bardejov** *Alem.* Bartfeld, *Hung.* Bártfa. Východné Slovensko, NE Eslovaquia
331 *R4* **Bardenas Reales** *región física* N España
Bardera/Bardere *ver* Baardheere
Bardesīr *ver* Bardsīr
295 *K3* **Bardharbunga** *monte* C Islandia
Bardhë, Drini i *ver* Beli Drim
334 *E9* **Bardi** Emilia-Romagna, C Italia
334 *A8* **Bardonecchia** Piamonte, O Italia
307 *H19* **Bardsey** *isla* NO Gales, RU
431 *S11* **Bardsīr** *var.* Bardesīr, Mashīz. Kermān, C Irán
82 *L6* **Bardstown** Kentucky, S EEUU
Barduli *ver* Barletta
82 *G7* **Bardwell** Kentucky, S EEUU
462 *K11* **Bareilly** *var.* Bareli. Uttar Pradesh, N India
Bareli *ver* Bareilly
310 *H13* **Barendrecht** Holanda Meridional, SO Países Bajos
322 *M3* **Barentin** Seine-Maritime, N Francia
295 *O3* **Barents** *isla* E Svalbard
571 *U14* **Barents, Fosa de** *accidente submarino* SO Mar de Barents
571 *T11* **Barents, Llanura de** *accidente submarino* N Mar de Barent
383 *P3* **Barents, Mar de** *Nor.* Barents Havet, *Rus.* Barentsevo More. *mar* Océano Glacial Ártico
295 *N3* **Barentsburg** Spitsbergen, O Svalbard
Barentsevo More/Barents Havet *ver* Barents, Mar de
274 *I9* **Barentu** O Eritrea
322 *J3* **Barfleur** Manche, N Francia
322 *J3* **Barfleur, Punta de** *cabo* N Francia
Barfrush/Barfurush *ver* Bābol
478 *H14* **Barga** Xizang Zizhiqu, O China
331 *N9* **Bargas** Castilla-La Mancha, C España
275 *I15* **Bargē** SO Etiopía
334 *A9* **Barge** Piamonte, NE Italia
463 *U16* **Barguna** Khulna, S Bangladesh
Bärguşad *ver* Vorotan
379 *O16* **Barguzin** Respublika Buryatiya, S Federación Rusa
463 *O13* **Barhaj** Uttar Pradesh, N India
535 *N10* **Barham** Nueva Gales del Sur, SE Australia
462 *J12* **Barhan** Uttar Pradesh, N India
463 *R14* **Barharwa** Bihār, NE India
463 *P15* **Barhi** Bihār, N India
335 *O17* **Bari** *var.* Bari delle Puglie; *ant.* Barium. Puglia, SE Italia
274 *P12* **Bari** *of.* Gobolka Bari. *región* NE Somalia
Bari delle Puglie *ver* Bari
462 *G14* **Bari Sādri** Rājasthān, N India
Bāridah *ver* Al Bāridah
Barikot *ver* Barīkowṭ
451 *T4* **Barīkowṭ** *var.* Barikot. Kunar, NE Afganistán
154 *C4* **Barillas** *var.* Santa Cruz Barillas. Huehuetenango, NO Guatemala
174 *J6* **Barinas** Barinas, O Venezuela
174 *I7* **Barinas** *of.* Estado Barinas; *ant.* Zamora. *estado* C Venezuela
174 *I6* **Barinitas** Barinas, NO Venezuela
466 *P11* **Bāripada** Orissa, E India
194 *K9* **Bariri** São Paulo, S Brasil
255 *W11* **Bāris** S Egipto
463 *U16* **Barisal** Khulna, S Bangladesh
510 *G7* **Barisan, Montes** *cordillera* Sumatra, O Indonesia
Barisaw *ver* Borisov
512 *N10* **Barito, Sungai** *río* Borneo, C Indonesia
Barium *ver* Bari
50 *J12* **Bark** *lago* Ontario, SE Canadá
114 *J3* **Bark, Punta** *cabo* Wisconsin, N EEUU
Barka *ver* Baraka
Barka *ver* Al Marj
486 *H8* **Barkam** Sichuan, C China
370 *J9* **Barkava** Madona, C Letonia
46 *M15* **Barkerville** Columbia Británica, SO Canadá
46 *K17* **Barkley** *estuario* Columbia Británica, O Canadá
82 *H7* **Barkley, Lake** *embalse* Kentucky/Tennessee, S EEUU
531 *S4* **Barkly** *meseta* Territorio del Norte /Queensland, N Australia
279 *J24* **Barkly East** *Afr.* Barkly-Oos. Eastern Cape, SE Rep. de Sudáfrica
Barkly-Oos *ver* Barkly East
Barkly-Wes *ver* Barkly West
279 *H22* **Barkly West** *Afr.* Barkly-Wes. Northern Cape, N Rep. de Sudáfrica
479 *O5* **Barkol** *lago* NO China
479 *O5* **Barkol** *var.* Barkol Kazak Zizhixian. Xinjiang Uygur Zizhiqu, NO China
Barkol Kazak Zizhixian *ver* Barkol
95 *P11* **Barksdale** Texas, SO EEUU
366 *M11* **Bârlad** *ant.* Bîrlad. *río* E Rumania
366 *L11* **Bârlad** *ant.* Bîrlad. Vaslui, E Rumania
258 *D9* **Barlavento, Ilhas de** *var.* Islas de Barlovento. *archipiélago* N Cabo Verde
323 *R5* **Bar-le-Duc** *var.* Bar-sur-Ornain. Meuse, NE Francia
530 *K11* **Barlee** *lago* Australia Occidental
530 *H8* **Barlee, Montes** *cordillera* Australia Occidental
335 *N16* **Barletta** *ant.* Barduli. Puglia, SE Italia
346 *E10* **Barlinek** *Alem.* Berlinchen. Gorzów, O Polonia
103 *S11* **Barling** Arkansas, C EEUU
159 *Z14* **Barlovento, Islas de** *archipiélago* E Antillas
Barlovento, Islas de *ver* Viento, Islas del, Islas de la Sociedad, Polinesia Francesa
Barlovento, Islas de *ver* Barlavento, Ilhas de, Cape Verde
513 *Vv10* **Barma** Irian Jaya, E Indonesia
535 *Q9* **Barmedman** Nueva Gales del Sur, SE Australia
Barmen-Elberfeld *ver* Wuppertal
462 *D12* **Bārmer** Rājasthān, NO India
534 *K9* **Barmera** Australia Meridional
307 *I19* **Barmouth** NO Gales, RU
466 *F10* **Barnagar** Madhya Pradesh, C India
462 *H9* **Barnāla** Punjab, NO India
307 *L15* **Barnard Castle** N Inglaterra, Reino Unido
535 *O6* **Barnato** Nueva Gales del Sur, SE Australia
378 *K15* **Barnaul** Altayskiy Kray, C Federación Rusa
343 *V8* **Bärnbach** Estiria, SE Austria
78 *K16* **Barnegat** New Jersey, NE EEUU
91 *S4* **Barnesville** Georgia, SE EEUU
107 *R6* **Barnesville** Minnesota, N EEUU
115 *U13* **Barnesville** Ohio, N EEUU
310 *K11* **Barneveld** *var.* Barnveld. Gelderland, C Países Bajos
95 *O9* **Barnhart** Texas, SO EEUU
103 *P8* **Barnsdall** Oklahoma, C EEUU
307 *M17* **Barnsley** N Inglaterra, RU
79 *Q12* **Barnstable** Massachusetts, NE EEUU
307 *I23* **Barnstaple** SO Inglaterra, RU
Barnveld *ver* Barneveld
83 *Q14* **Barnwell** Carolina del Sur, SE EEUU
259 *U15* **Baro** Níger, C Nigeria
Baro *ver* Baro Wenz
275 *H14* **Baro Wenz** *var.* Baro, Nahr Barū. *río* Etiopía/Sudán
Baroda *ver* Vadodara
451 *U2* **Baroghil, Paso** *var.* Kowtal-e Barowghīl. *paso* Afganistán/ Pakistán
371 *Q17* **Baron'ki** *Rus.* Boron'ki. Mahilyowskaya Voblasts', E Bielorrusia
534 *J9* **Barossa** *valle* Australia Meridional
Baroui *ver* Salisbury
463 *U12* **Barpeta** Assam, NE India
115 *S7* **Barques, Pointe Aux** *cabo* Michigan, N EEUU
174 *I5* **Barquisimeto** Lara, NO Venezuela
306 *E9* **Barra** *isla* NO Escocia, RU
306 *E10* **Barra** *cabo* NO Escocia, RU
187 *N16* **Barra** Bahia, E Brasil
279 *N20* **Barra, Punta de** *cabo* S Mozambique
194 *L9* **Barra Bonita** São Paulo, S Brasil
155 *N12* **Barra del Colorado** Limón, NE Costa Rica
146 *K14* **Barra de Navidad, La** Jalisco, C México
155 *N9* **Barra de Río Grande** Región Autónoma Atlántico Sur, E Nicaragua
278 *A11* **Barra do Cuanza** Luanda, NO Angola
194 *O9* **Barra do Piraí** Río de Janeiro, SE Brasil
195 *D16* **Barra do Quaraí** Rio Grande do Sul, SE Brasil
187 *G14* **Barra do São Manuel** Pará, N Brasil
279 *N19* **Barra Falsa, Punta de** *cabo* S Mozambique
194 *O9* **Barra Mansa** Río de Janeiro, SE Brasil
535 *T5* **Barraba** Nueva Gales del Sur, SE Australia
238 *G11* **Barracuda, Dorsal de** *accidente submarino* N Océano Atlántico
238 *J12* **Barracuda, Zona de fractura de** *accidente tectónico* SO Océano Atlántico
Barram *ver* Baram, Batang
179 *D14* **Barranca** Lima, O Perú
174 *F8* **Barrancabermeja** Santander, N Colombia
174 *H4* **Barrancas** La Guajira, N Colombia
174 *J6* **Barrancas** Barinas, NO Venezuela
175 *Q6* **Barrancas** Monagas, NE Venezuela
174 *F6* **Barranco de Loba** Bolívar, N Colombia
330 *I12* **Barrancos** Beja, S Portugal
198

155 P15 **Barú, Volcán** *var.* Volcán de Chiriquí. *volcán* O Panamá
Barū, Nahr *ver* Baro Wenz
510 G6 **Barumun, Sungai** *río* Sumatra, O Indonesia
511 M16 **Barung, Nusa** *isla* S Indonesia
510 Ff6 **Barus** Sumatra, NO Indonesia
490 L10 **Baruunsuu** Ömnogövĭ, S Mongolia
491 P8 **Baruun-Urt** Sühbaatar, E Mongolia
154 M13 **Barva** *volcán* NO Costa Rica
311 K21 **Barvaux** Luxemburgo, SE Bélgica
367 W6 **Barvinkove** Jarkivs'ka Oblast', E Ucrania
466 G11 **Barwāh** Madhya Pradesh, C India
Bärwalde Neumark *ver* Mieszkowice
466 F11 **Barwāni** Madhya Pradesh, C India
535 P5 **Barwon** *río* Nueva Gales del Sur, SE Australia
391 Q6 **Barysh** Ul'yanovskaya Oblast', O Federación Rusa
367 Q4 **Baryshivka** Kyyivs'ka Oblast', N Ucrania
267 J17 **Basankusu** Equateur, NO Rep. Democrática del Congo
367 N11 **Basarabeasca** *Rus.* Bessarabka. SE Moldavia
366 M14 **Basarabi** Constanța, SO Rumania
146 H6 **Basaseachic** Chihuahua, NO México
331 O2 **Basauri** País Vasco, N España
195 D18 **Basavilbaso** Entre Ríos, E Argentina
Basel *ver* Basilea
431 T14 **Bashākerd, Kūhhā-ye** *cordillera* SE Irán
47 Q15 **Bashaw** Alberta, SO Canadá
442 K16 **Bashbedeng** Maryyskiy Velayat, S Turkmenistán
279 J24 **Bashee** *río* S Rep. de Sudáfrica
487 T15 **Bashi, Canal de** *Chin.* Pa-shih Hai-hsia. *canal* Filipinas/Taiwán
Bashkiria *ver* Bashkortostan, Respublika
378 F13 **Bashkortostan, Respublika** *ant.* Bashkiria. *república autónoma* O Federación Rusa
391 N6 **Bashmakovo** Penzenskaya Oblast', O Federación Rusa
442 J10 **Bashsakarba** Lebapskiy Velayat, NE Turkmenistán
367 R9 **Bashtanka** Mykolayivs'ka Oblast', S Ucrania
547 O17 **Basilaki** *isla* SE PNG
90 H8 **Basile** Luisiana, S EEUU
342 E6 **Basilea** *Alem.* Basel, *Fr.* Bâle. Basel-Stadt, NO Suiza
342 E7 **Basilea** *Alem.* Basel, *Fr.* Bâle. *cantón* NO Suiza
335 M18 **Basilicata** *región* S Italia
119 V13 **Basin** Wyoming, C EEUU
307 N22 **Basingstoke** S Inglaterra, RU
431 U8 **Başīrān** Khorāsān, E Irán
350 B10 **Baška** *It.* Bescanuova. Primorje-Gorski Kotar, NO Croacia
415 T15 **Başkale** Van, SE Turquía
50 L10 **Baskatong** *embalse* Québec, SE Canadá
415 O14 **Baskil** Elâzığ, E Turquía
466 H9 **Bāsoda** Madhya Pradesh, C India
267 L17 **Basoko** Haut-Zaïre, N Rep. Democrática del Congo
419 Y12 **Basora** *Ar.* Al Baṣrah; *hist.* Busra, Bussora. SE Irak
323 U5 **Bas-Rhin** *departamento* NE Francia
535 O14 **Bass** *estrecho* SE Australia
Bass, Îlots de *ver* Marotiri
115 O11 **Bass Lake** Indiana, N EEUU
Bassam *ver* Grand-Bassam
47 Q16 **Bassano** Alberta, SO Canadá
334 H7 **Bassano del Grappa** Véneto, NE Italia
259 Q15 **Bassar** *var.* Bassari. NO Togo
Bassari *ver* Bassar
516 L9 **Bassas da India** *archipiélago* O Madagascar
159 X6 **Basse Terre** *isla* O Guadalupe
342 D7 **Bassecourt** Jura, O Suiza
502 F11 **Bassein** *var.* Pathein. Irrawaddy, SO Myanmar (Birmania)
267 J15 **Basse-Kotto** *prefectura* S República Centroafricana
331 V5 **Bassella** Cataluña, NE España
Basse-Normandie *ver* Baja Normandía
159 Q11 **Basse-Pointe** N Martinica
258 H12 **Basse Santa Su** E Gambia
159 X6 **Basse-Terre** *capital de territorio dependiente* (Guadalupe) Basse Terre, SO Guadalupe
159 V10 **Basseterre** *capital de estado* (Saint Kitts y Nevis) Saint Kitts, Saint Kitts y Nevis
107 O13 **Bassett** Nebraska, C EEUU
83 S7 **Bassett** Virginia, NE EEUU
135 N15 **Bassett, Pico** *monte* Arizona, SO EEUU
258 M10 **Bassikounou** Hodh ech Chargui, SE Mauritania
259 R15 **Bassila** O Benín
318 H11 **Bassum** Baja Sajonia, NO Alemania
107 X3 **Basswood** *lago* Canadá/EEUU
300 J21 **Bråstad** Kristianstad, S Suecia
419 U2 **Basṭah** E Irak
463 N12 **Basti** Uttar Pradesh, N India
322 F1 **Bastia** Córcega, Francia, C Mar Mediterráneo
311 L23 **Bastogne** Luxemburgo, SE Bélgica
90 I5 **Bastrop** Luisiana, S EEUU
95 T11 **Bastrop** Texas, SO EEUU
296 J15 **Bastuträsk** Västerbotten, N Suecia
371 J19 **Bastyn'** *Rus.* Bostyn'. Brestskaya Voblasts', SO Bielorrusia
Basuo *ver* Dongfang
Basutoland *ver* Lesotho
371 O15 **Basya** *río* E Bielorrusia
367 V8 **Basyl'kivka** Dnipropetrovs'ka Oblast', E Ucrania
267 F21 **Bas-Zaïre** *of.* Région du Bas-Zaïre. *región* SO República Democrática del Congo
418 F10 **Bat Yam** Tel Aviv, C Israel
267 D17 **Bata** NO Guinea Ecuatorial
267 D17 **Bata** *aeropuerto internacional* S Guinea Ecuatorial
Batae Coritanorum *ver* Leicester
379 R10 **Batagay** Respublika Saja (Yakutiya), NE Federación Rusa
379 R11 **Batagay-Alyta** Respublika Saja (Yakutiya), NE Federación Rusa
350 L10 **Batajnica** Serbia, N Yugoslavia
354 H11 **Batak** *embalse* SO Bulgaria
414 H15 **Bataklık** *lago* S Turquía
462 H7 **Batāla** Punjab, N India
330 F9 **Batalha** Leiria, C Portugal
511 I7 **Batam** *isla* Islas Riau, O Indonesia
267 N17 **Batama** Haut-Zaïre, NE Rep. Democrática del Congo
379 R12 **Batamay** Respublika Saja (Yakutiya), NE Federación Rusa
503 S9 **Batán, Islas** *archipiélago* N Filipinas
486 F9 **Batang** Sichuan, C China
511 Kk14 **Batang** Java, C Indonesia
267 I14 **Batangafo** Ouham, NO República Centroafricana
503 S13 **Batangas** *of.* Batangas City. Luzón, N Filipinas
Bătania *ver* Battonya
194 L8 **Batatais** São Paulo, S Brasil
78 E10 **Batavia** Nueva York, NE EEUU
Batavia *ver* Yakarta
517 T9 **Batavia, Monte** *accidente submarino* E Océano Índico
390 L12 **Bataysk** Rostovskaya Oblast', SO Federación Rusa
50 B9 **Batchawana** *río* Ontario, S Canadá
50 B9 **Batchawana Bay** Ontario, S Canadá
502 J13 **Bătdâmbâng** *ant.* Battambang. Bătdâmbâng, NO Camboya
267 G20 **Batéké** *meseta* S Congo
535 S11 **Batemans Bay** Nueva Gales del Sur, SE Australia
83 Q13 **Batesburg** Carolina del Sur, SE EEUU
106 K12 **Batesland** Dakota del Sur, N EEUU
103 V10 **Batesville** Arkansas, C EEUU
115 Q14 **Batesville** Indiana, N EEUU
90 L2 **Batesville** Mississippi, S EEUU
95 Q13 **Batesville** Texas, SO EEUU
158 L13 **Bath** E Jamaica
307 L22 **Bath** *hist.* Akermanceaster, *ant.* Aquae Calidae, Aquae Solis. SO Inglaterra, RU
79 Q8 **Bath** Maine, NE EEUU
78 F11 **Bath** Nueva York, NE EEUU
Bath *ver* Berkeley Springs
266 I10 **Batha** *of.* Préfecture du Batha. *prefectura* C Chad
266 I10 **Batha** *río estacional* C Chad
427 Y8 **Baṭhā', Wādī al** *río estacional* NE Omán
462 H9 **Bathinda** Punjab, NO India
310 M11 **Bathmen** Overijssel, E Países Bajos
159 Z14 **Bathsheba** E Barbados
66 F6 **Bathurst** *cabo* Territorios del Noroeste, NO Canadá
531 N1 **Bathurst** *isla* Territorio del Norte, N Australia
571 O9 **Bathurst** *isla* Islas Parry, Territorios del Noroeste, N Canadá
535 R8 **Bathurst** Nueva Gales del Sur, SE Australia
59 O13 **Bathurst** Nueva Brunswick, SE Canadá
Bathurst *ver* Banjul
66 I8 **Bathurst, Inlet** *estuario* Territorios del Noroeste, N Canadá
570 L8 **Bathurst Inlet** Territorios del Noroeste, N Canadá
414 F16 **Batı Toroslar** *cordillera* SO Turquía
259 O14 **Batié** SO Burkina Faso
557 U15 **Batiki** *ant.* Mbatiki. *isla* C Fiyi
427 Y9 **Bāṭin, Wādī al** *río estacional* SO Asia
Batinah *ver* Al Bāṭinah
51 P9 **Batiscan** *río* Québec, SE Canadá
Batjan *ver* Bacan, Isla
Batlle y Ordóñez *ver* José Batlle y Ordóñez
535 Q10 **Batlow** Nueva Gales del Sur, SE Australia
415 Q15 **Batman** *var.* İluh. Batman, SE Turquía
415 Q15 **Batman** *provincia* SE Turquía
254 L6 **Batna** NE Argelia
Batoe *ver* Batu, Islas
490 K7 **Bat-Öldziyt** Töv, C Mongolia
90 J8 **Baton Rouge** *capital estatal* Luisiana, S EEUU
267 G15 **Batouri** Est, E Camerún
418 G14 **Batrā', Jibāl al** *cordillera* S Jordania
418 G6 **Batroûn** *var.* Al Batrûn. N Líbano
Batsch *ver* Bač
Batsevichi *ver* Batsevichy
371 M17 **Batsevichy** *Rus.* Batsevichi. Mahilyowskaya Voblasts', E Bielorrusia
295 M7 **Båtsfjord** Finnmark, N Noruega
Battambang *ver* Bătdâmbâng
567 X3 **Batterbee** *cabo* Antártida
467 L24 **Batticaloa** Eastern Province, E Sri Lanka
311 L19 **Battice** Lieja, E Bélgica
335 L18 **Battipaglia** Campania, S Italia
47 R15 **Battle** *río* Alberta/Saskatchewan, SO Canadá
115 Q10 **Battle Creek** Michigan, N EEUU
107 S6 **Battle Lake** Minnesota, N EEUU
127 U3 **Battle Mountain** Nevada, O EEUU
103 T7 **Battlefield** Missouri, C EEUU
47 S15 **Battleford** Saskatchewan, S Canadá
347 M25 **Battonya** *Rum.* Bătania. Békés, SE Hungría
510 F8 **Batu, Islas** *ant.* Batoe. *archipiélago* O Indonesia
511 H6 **Batu Pahat** *ant.* Bandar Penggaram. Johor, Malasia peninsular
512 Qq14 **Batuata** *isla* C Indonesia
512 Q8 **Batudaka** *isla* N Indonesia
415 Q10 **Bat'umi** O Georgia
512 Q10 **Baturebe** Sulawesi, N Indonesia
378 K14 **Baturino** Tomskaya Oblast', C Federación Rusa
367 R3 **Baturyn** Chernihivs'ka Oblast', N Ucrania
391 Q4 **Batyrevo** Chuvashskaya Respublika, O Federación Rusa
Batys Qazaqstan Oblysy *ver* Zapadnyy Kazajstán
322 F5 **Batz** *isla* NO Francia
511 L7 **Bau** Sarawak, Malasia Oriental
503 R11 **Bauang** Luzón, N Filipinas
512 Qq13 **Baubau** *var.* Baoebaoe. Isla Buton, C Indonesia
259 W14 **Bauchi** Bauchi, NE Nigeria
259 W14 **Bauchi** *estado* C Nigeria
322 H7 **Baud** Morbihan, NO Francia
107 T2 **Baudette** Minnesota, N EEUU
559 W10 **Bauer, Cuenca de** *accidente submarino* E Océano Pacífico
557 Y14 **Bauer Field** *var.* Port Vila. *aeropuerto internacional* (Port-Vila) Éfaté, C Vanuatu
174 K6 **Baúl, El** Cojedes, C Venezuela
59 T9 **Bauld** *cabo* Terranova, Terranova y Labrador, E Canadá
322 H8 **Baule-Escoublac, La** Loire-Atlantique, NO Francia
323 T8 **Baume-les-Dames** Doubs, E Francia
547 X15 **Baunani** Malaita, N Islas Salomón
319 I15 **Baunatal** Hessen, C Alemania
335 D18 **Baunei** Cerdeña, Italia, C Mar Mediterráneo
179 M15 **Baures** *río* N Bolivia
194 K9 **Bauru** São Paulo, S Brasil
Baushar *ver* Bawshar
370 G10 **Bauska** *Alem.* Bauske. Bauska, S Letonia
Bauske *ver* Bauska
319 Q15 **Bautzen** *Sor.* Budyšin. Sajonia, E Alemania
Bauzanum *ver* Bolzano
319 K21 **Baviera** *Alem.* Bayern. *estado* SE Alemania
319 N21 **Baviera, Selva de** *cordillera* SE Alemania
146 H4 **Bavispe** *río* NO México
391 T5 **Bavly** Respublika Tatarstan, O Federación Rusa
535 O12 **Baw Baw** *monte* Victoria, SE Australia
511 Kk10 **Bawal** *isla* N Indonesia
511 Mm10 **Bawan** Borneo, C Indonesia
513 W11 **Bawe** Irian Jaya, E Indonesia
511 M13 **Bawean** *isla* S Indonesia
511 L15 **Bawen** Java, S Indonesia
255 V9 **Bawīṭi** N Egipto
259 Q13 **Bawku** N Ghana
502 G10 **Bawlakè** Estado Kayah,C Myanmar (Birmania)
510 Ff8 **Bawo Ofuloa** Isla Tanahmasa, O Indonesia
427 Y8 **Bawshar** *var.* Baushar. NE Omán
478 M8 **Baxkorgan** Xinjiang Uygur Zizhiqu, O China
91 V6 **Baxley** Georgia, SE EEUU
479 R15 **Baxoi** Xizang Zizhiqu, O China
107 W14 **Baxter** Iowa, C EEUU
107 U6 **Baxter** Minnesota, N EEUU
103 R8 **Baxter Springs** Kansas, C EEUU
503 S12 **Bay** *laguna* Luzón, N Filipinas
275 M17 **Bay** *of.* Gobolka Bay. *región* SO Somalia
Bay *ver* Baicheng
50 I9 **Bay, Lac** *lago* Québec, SE Canadá
115 R8 **Bay City** Michigan, N EEUU
95 V12 **Bay City** Texas, SO EEUU
91 O8 **Bay Minette** Alabama, S EEUU
542 O8 **Bay of Plenty** *of.* Bay of Plenty Region. *región* Isla del Norte, Nueva Zelanda
90 L9 **Bay Saint Louis** Mississippi, S EEUU
90 M6 **Bay Springs** Mississippi, S EEUU
158 H7 **Bayamo** Granma, E Cuba
159 U5 **Bayamón** E Puerto Rico
491 W8 **Bayan** Heilongjiang, NE China
512 Nn16 **Bayan** *ant.* Bajan. Isla Lombok, C Indonesia
490 I6 **Bayan** Arhangay, C Mongolia
491 P7 **Bayan** Dornod, E Mongolia
491 N9 **Bayan** Dornogovĭ, SE Mongolia
490 F7 **Bayan** Govĭ-Altay, O Mongolia
491 O8 **Bayan** Hentiy, C Mongolia
451 N5 **Bāyān, Band-e** *cordillera* C Afganistán
Bayan Gol *ver* Dengkou
479 R12 **Bayan Har Shan** *var.* Bayan Khar. *cordillera* C China
Bayan Khar *ver* Bayan Har Shan
510 G3 **Bayan Lepas** *aeropuerto internacional* (George Town) Pinang, Malasia peninsular
490 K13 **Bayan Mod** Nei Mongol Zizhiqu, N China
490 K13 **Bayan Nuru** Nei Mongol Zizhiqu, N China
491 N12 **Bayan Obo** Nei Mongol Zizhiqu, N China
490 C5 **Bayan-Ölgiy** *provincia* NO Mongolia
490 F9 **Bayan-Ovoo** Govĭ-Altay, SO Mongolia
479 Q9 **Bayan Shan** *monte* C China
490 H6 **Bayan-Uhaa** Dzavhan, C Mongolia
Bayan Ul Hot *ver* Xi Ujimqin Qi
490 J8 **Bayan-Ulaan** Övörhangay, C Mongolia
462 I12 **Bayāna** Rājasthān, N India
490 H8 **Bayanbulag** Bayanhongor, C Mongolia
491 N7 **Bayanbulag** Hentiy, C Mongolia
478 J5 **Bayanbulak** Xinjiang Uygur Zizhiqu, O China
379 O16 **Bayanday** Ust'-Ordynskiy Buryatskiy Avtonomnyy Okrug, S Federación Rusa
490 F8 **Bayangol** Govĭ-Altay, SO Mongolia
490 I8 **Bayanhongor** Bayanhongor, C Mongolia
490 H9 **Bayanhongor** *provincia* C Mongolia
155 V15 **Bayano** *lago* E Panamá
490 H9 **Bayansayr** Bayanhongor, C Mongolia
490 J9 **Bayanteeg** Övörhangay, C Mongolia
490 L8 **Bayantöhöm** Töv, C Mongolia
106 J14 **Bayard** Nebraska, C EEUU
135 P15 **Bayard** Nuevo México, SO EEUU
323 T13 **Bayard, Col** *paso* SE Francia
491 O8 **Bayasgalant** Sühbaatar, E Mongolia
414 J12 **Bayat** Çorum, N Turquía
503 T15 **Bayawan** Negros, C Filipinas
431 R10 **Bayāẕ** Kermān, C Irán
503 U14 **Baybay** Leyte, C Filipinas
83 X10 **Bayboro** Carolina del Norte, SE EEUU
415 P12 **Bayburt** Bayburt, NE Turquía
415 P12 **Bayburt** *provincia* NE Turquía
378 J10 **Baydaratskaya, Golfo de** *Rus.* Baydaratskaya Guba. *bahía* N Federación Rusa
275 M16 **Baydhabo** *var.* Baydhowa, Isha Baydhabo, *It.* Baidoa. Bay, SO Somalia
Baydhowa *ver* Baydhabo
Bayerischer Alpen *ver* Alpes de Baviera
Bayern *ver* Baviera
443 V9 **Bayetovo** Narynskaya Oblast', C Kirguizistán
322 K4 **Bayeux** *ant.* Augustodurum. Calvados, N Francia
50 E15 **Bayfield** *río* Ontario, S Canadá
439 O15 **Baygakum** *Kaz.* Bäygequm. Qyzylorda, S Kazajstán
Bäygequm *ver* Baygakum
414 C14 **Bayındır** İzmir, SO Turquía
418 H12 **Bäyir** *var.* Bā'ir. Ma'ān, S Jordania
419 R5 **Bayjī** *var.* Baiji. N Irak
439 Q16 **Baykadam** *Kaz.* Bayqadam. Zhambyl, S Kazajstán
Baykal, Ozero *ver* Baikal, Lago
379 O16 **Baykal'sk** Irkutskaya Oblast', S Federación Rusa
415 R15 **Baykan** Siirt, SE Turquía
378 M13 **Baykit** Evenkiyskiy Avtonomnyy Okrug, C Federación Rusa
439 N12 **Baykonur** Zhezqazghan, C Kazajstán
478 E7 **Baykurt** Xinjiang Uygur Zizhiqu, O China
391 W6 **Baymak** Respublika Bashkortostan, O Federación Rusa
431 O17 **Baynūnah** *desierto* O EAU
503 S11 **Bayombong** Luzón, N Filipinas
322 I15 **Bayona** *Fr.* Bayonne, *ant.* Lapurdum. Pyrénées-Atlantiques, SO Francia
Bayonne *ver* Bayona
90 H4 **Bayou D'Arbonne Lake** *embalse* Luisiana, S EEUU
91 N9 **Bayou La Batre** Alabama, S EEUU
Bayqadam *ver* Baykadam
Bayram-Ali *ver* Bayramaly
442 J14 **Bayramaly** *ant.* Bayram-Ali. Maryyskiy Velayat, S Turkmenistán
319 L19 **Bayreuth** *var.* Baireuth. Baviera, SE Alemania
Bayrūt *ver* Beyrouth
Baysān *ver* Bet She'an
490 L8 **Bayshint** Töv, C Mongolia
50 H13 **Bays** *lago* Ontario, S Canadá
Baysun *ver* Boysun
50 H13 **Baysville** Ontario, S Canadá
427 N15 **Bayt al Faqīh** O Yemen
Bayt Laḥm *ver* Belén
478 M4 **Baytik Shan** *cordillera* China/Mongolia
95 W11 **Baytown** Texas, SO EEUU
512 O9 **Bayur** *cabo* Borneo, N Indonesia
123 Ll16 **Bayy al Kabīr, Wādī** *río estacional* NO Libia
Bayyrqum *ver* Bairkum
331 P14 **Baza** Andalucía, S España
331 O14 **Baza, Sierra de** *cordillera* S España
415 X10 **Bazardüzü Dağı** *Rus.* Gora Bazardyuzyu. *monte* N Azerbaiyán
Bazardyuzyu, Gora *ver* Bazardüzü Dağı
Bazargic *ver* Dobrich
279 N18 **Bazaruto** *isla* SE Mozambique
322 K14 **Bazas** Gironde, SO Francia
486 J8 **Bazhong** Sichuan, C China
487 P3 **Bazhou** *ant.* Baxian, Ba Xian. Hebei, E China
50 M9 **Bazin** *río* Québec, SE Canadá
Bazin *ver* Pezinok
419 Q7 **Bāzīyah** C Irak
418 H6 **Bcharré** *var.* Bcharreh, Bsharrī, Bsherri. NE Líbano
Bcharreh *ver* Bcharré
516 J2 **Be, Isla** *var.* Nossi-Bé. *isla* NO Madagascar
106 J5 **Beach** Dakota del Norte, N EEUU
534 K12 **Beachport** Australia Meridional
307 O23 **Beachy** *cabo* SE Inglaterra, RU
78 K13 **Beacon** Nueva York, NE EEUU
199 J25 **Beagle** *canal* Argentina/Chile
531 O1 **Beagle** *golfo* Territorio del Norte, N Australia
Béal an Átha *ver* Ballina
Béal an Átha Móir *ver* Ballinamore
Béal an Mhuirhead *ver* Belmullet
Béal Átha Beithe *ver* Ballybay
Béal Átha Conaill *ver* Ballyconnell
Beál Átha hAmhnais *ver* Ballyhaunis
Béal Átha na Sluaighe *ver* Ballinasloe
Béal Átha Seanaidh *ver* Ballyshannon
Béal Feirste *ver* Belfast
Béal Tairbirt *ver* Belturbet
Bealach an Doirín *ver* Ballaghaderreen
Bealach Cláir *ver* Ballyclare
Bealach Féich *ver* Ballybofey
516 J3 **Bealanana** Mahajanga, NE Madagascar
Bealdovuopmi *ver* Peltovuoma
Beanna Boirche *ver* Mourne, Montes
Beannchar *ver* Banagher, Irlanda
Beannchar *ver* Bangor, Irlanda del Norte, RU
Beanntraí *ver* Bantry
134 M1 **Bear** *lago* Idaho/Utah, NO EEUU
139 U11 **Bear** *monte* Alaska, EEUU
566 J11 **Bear** *península* Antártida
91 N2 **Bear Creek** *río* Alabama/Mississippi, S EEUU
114 J13 **Bear Creek** *río* Illinois, N EEUU
106 L14 **Bear Hill** *monte* Nebraska, C EEUU
50 H12 **Bear Lake** Ontario, S Canadá
103 U13 **Bearden** Arkansas, C EEUU
567 Q10 **Beardmore** *glaciar* Antártida
114 K13 **Beardstown** Illinois, N EEUU
322 J16 **Béarn** *región histórica* SO Francia
462 I7 **Beās** *río* India/Pakistán
Bayt Laḥm *ver* Belén
331 P3 **Beasain** País Vasco, N España
Bayt Laḥm *ver* Belén
159 N10 **Beata** *cabo* SO República Dominicana
159 N10 **Beata** *isla* SO República Dominicana
238 F11 **Beata, Dorsal de** *accidente submarino* N Mar Caribe
107 R17 **Beatrice** Nebraska, C EEUU
279 L16 **Beatrice** Mashonaland East, NE Zimbabwe
47 N11 **Beatton** *río* Columbia Británica, O Canadá
47 N11 **Beatton River** Columbia Británica, O Canadá
127 V10 **Beatty** Nevada, O EEUU
83 N6 **Beattyville** Kentucky, S EEUU
79 R1 **Beau, Lake** *embalse* Maine, NE EEUU
517 X16 **Beau Bassin** O Mauricio
323 R15 **Beaucaire** Gard, S Francia
50 I8 **Beauchastel, Lac** *lago* Québec, SE Canadá
50 I10 **Beauchêne, Lac** *lago* Québec, SE Canadá
535 V3 **Beaudesert** Queensland, E Australia
138 M11 **Beaufort** *mar* Océano Glacial Ártico
534 M12 **Beaufort** Victoria, SE Australia
83 X11 **Beaufort** Carolina del Norte, SE EEUU
83 R15 **Beaufort** Carolina del Sur, SE EEUU
279 G25 **Beaufort West** *Afr.* Beaufort-Wes. Western Cape, SO Rep. de Sudáfrica
Beaufort-Wes *ver* Beaufort West
323 N7 **Beaugency** Loiret, C Francia
306 I8 **Beauly** N Escocia, RU
311 G21 **Beaumont** Hainaut, S Bélgica
543 E23 **Beaumont** Otago, Isla del Sur, Nueva Zelanda
90 M7 **Beaumont** Mississippi, S EEUU
95 X10 **Beaumont** Texas, SO EEUU
322 M15 **Beaumont-de-Lomagne** Tarn-et-Garonne, S Francia
322 L6 **Beaumont-sur-Sarthe** Sarthe, NO Francia
323 R8 **Beaune** Côte d'Or, C Francia
51 R9 **Beaupré** Québec, SE Canadá
322 J8 **Beaupréau** Maine-et-Loire, NO Francia
311 I22 **Beauraing** Namur, SE Bélgica
323 R12 **Beaurepaire** Isère, E Francia
47 Y16 **Beausejour** Manitoba, S Canadá
323 N4 **Beauvais** *ant.* Bellovacum, Caesaromagus. Oise, N Francia
47 S13 **Beauval** Saskatchewan, C Canadá
322 I9 **Beauvoir-sur-Mer** Vendée, NO Francia
239 A25 **Beaver** *isla* O Islas Malvinas
115 P5 **Beaver** *isla* Michigan, N EEUU
46 L9 **Beaver** *río* Columbia Británica/Territorio del Yukon, O Canadá
47 S13 **Beaver** *río* Saskatchewan, C Canadá
78 I8 **Beaver** *río* Nueva York, NE EEUU
102 J8 **Beaver** *río* Oklahoma, C EEUU
78 B13 **Beaver** *río* Pennsylvania, NE EEUU
139 R8 **Beaver** Alaska, EEUU
102 J8 **Beaver** Oklahoma, C EEUU
78 B14 **Beaver** Pennsylvania, NE EEUU
134 K6 **Beaver** Utah, O EEUU
103 S9 **Beaver, Lake** *embalse* Arkansas, C EEUU
107 N17 **Beaver City** Nebraska, C EEUU
139 S8 **Beaver Creek** *río* Alaska, EEUU
102 H3 **Beaver Creek** *río* Kansas/Nebraska, C EEUU
106 J5 **Beaver Creek** *río* Montana/Dakota del Norte, N EEUU
107 Q14 **Beaver Creek** *río* Nebraska, C EEUU
95 Q4 **Beaver Creek** *río* Texas, SO EEUU
46 G6 **Beaver Creek** Territorio del Yukon, O Canadá
114 M8 **Beaver Dam** *lago* Wisconsin, N EEUU
114 M8 **Beaver Dam** Wisconsin, N EEUU
78 B14 **Beaver Falls** Pennsylvania, NE EEUU
239 A25 **Beaver Settlement** Isla Beaver, O Islas Malvinas
115 R14 **Beavercreek** Ohio, N EEUU
119 Q12 **Beaverhead** *río* Montana, NO EEUU
119 P12 **Beaverhead, Montes** *cordillera* Idaho/Montana, NO EEUU
47 N13 **Beaverlodge** Alberta, O Canadá
50 H14 **Beaverton** Ontario, S Canadá
118 G11 **Beaverton** Oregón, NO EEUU
462 G12 **Beāwar** Rājasthān, N India
Bebas, Dasht-i *ver* Bābūs, Dasht-e
194 L8 **Bebedouro** São Paulo, S Brasil
319 I16 **Bebra** Hessen, C Alemania
147 W12 **Becal** Campeche, SE México
51 Q11 **Bécancour** *río* Québec, SE Canadá
307 Q19 **Beccles** E Inglaterra, RU
350 L9 **Bečej** *Alem.* Altbetsche, *Hung.* Óbecse, Rácz-Becse; *ant.* Magyar-Becse, Stari Bečej. Serbia, N Yugoslavia
330 I3 **Becerreá** Galicia, NO España
254 H7 **Béchar** *ant.* Colomb-Béchar. O Argelia
139 O14 **Becharof** *lago* Alaska, EEUU
366 H15 **Bechet** *var.* Bechetu. Dolj, SO Rumania
Bechetu *ver* Bechet
83 R6 **Beckley** Virginia Occidental, NE EEUU
319 G14 **Beckum** Renania del Norte-Westfalia, O Alemania
95 X7 **Beckville** Texas, SO EEUU
127 X4 **Becky, Pico** *monte* Nevada, O EEUU
366 I9 **Beclean** *Hung.* Bethlen; *ant.* Betlen. Bistriţa-Năsăud, N Rumania
Bécs *ver* Wien
347 H18 **Bečva** *Alem.* Betschau, *Pol.* Beczwa. *río* E República Checa
Beczwa *ver* Bečva
323 P15 **Bédarieux** Hérault, S Francia
122 Dd12 **Beddouza** *cabo* O Marruecos
443 Y8 **Bedel, Paso** *Rus.* Pereval Bedel. *paso* China/Kirguizistán
Bedel, Pereval *ver* Bedel, Paso
274 I13 **Bedelē** O Etiopía
300 H22 **Beder** Århus, C Dinamarca
307 N20 **Bedford** E Inglaterra, RU
115 O15 **Bedford** Indiana, N EEUU
107 U16 **Bedford** Iowa, C EEUU
82 L4 **Bedford** Kentucky, S EEUU
78 D15 **Bedford** Pennsylvania, NE EEUU
83 T6 **Bedford** Virginia, NE EEUU
307 N20 **Bedfordshire** *región histórica* E Inglaterra, RU
391 N5 **Bednodem'yanovsk** Penzenskaya Oblast', O Federación Rusa
310 N5 **Bedum** Groninga, NE Países Bajos
103 V11 **Beebe** Arkansas, C EEUU
159 T9 **Beef, Isla** *aeropuerto internacional* (Road Town) Tortola, E Islas Vírgenes Británicas
311 L18 **Beek** Limburgo, SE Países Bajos
311 L18 **Beek** *aeropuerto internacional* (Maastricht) Limburgo, SE Países Bajos
311 K14 **Beek-en-Donk** Brabante del Norte, S Países Bajos
418 F13 **Be'ér Menuḥa** Southern, S Israel
418 E11 **Be'ér Sheva'** *var.* Beersheba, *Ar.* Bir es Saba. Southern, S Israel
311 D16 **Beernem** Flandes Occidental, NO Bélgica
311 I16 **Beerse** Amberes, N Bélgica
Beersheba *ver* Be'ér Sheva'
310 J13 **Beesd** Gelderland, C Países Bajos
311 M16 **Beesel** Limburgo, SE Países Bajos
279 J21 **Beestekraal** North-West, N Rep. de Sudáfrica
566 J7 **Beethoven** *península* Isla Alejandro, Antártida
Beetstersweach *ver* Beetsterzwaag
310 M6 **Beetsterzwaag** *Fris.* Beetstersweach. Frisia, N Países Bajos
95 S13 **Beeville** Texas, SO EEUU
267 J18 **Befale** Equateur, NO República Democrática del Congo
Befandriana *ver* Befandriana Avaratra
516 J3 **Befandriana Avaratra** *var.* Befandriana, Befandriana Nord. Mahajanga, NO Madagascar
Befandriana Nord *ver* Befandriana Avaratra
267 K18 **Befori** Equateur, N República Democrática del Congo
516 I7 **Befotaka** Fianarantsoa, S Madagascar
535 R11 **Bega** Nueva Gales del Sur, SE Australia
322 G5 **Bégard** Côtes d'Armor, NO Francia
350 M9 **Begejski Kanal** *canal* NE Yugoslavia
439 V9 **Begen'** Semey, E Kazajstán
299 G13 **Begna** *río* S Noruega
Begoml' *ver* Byahoml'
Begovat *ver* Bekobod
463 Q13 **Begusarai** Bihār, NE India
431 R9 **Behābād** Yazd, C Irán
Behagle *ver* Laï
175 Z10 **Béhague, Punta** *cabo* E Guayana Francesa
Behar *ver* Bihār
430 M10 **Behbahān** *var.* Behbehān. Khūzestān, SO Irán
Behbehān *ver* Behbahān
158 G3 **Behring Point** Isla Andros, O Bahamas
431 P4 **Behshahr** *ant.* Ashraf. Māzandarān, N Irán
479 Q10 **Bei Hulsan** *lago* C China
487 N13 **Bei Jiang** *río* S China
491 V6 **Bei'an** Heilongjiang, NE China
Beibu Wan *ver* Tonkín, Golfo de
Beibunar *ver* Sredishte
Beida *ver* Al Bayḍā'
274 H13 **Beigi** O Etiopía
486 L16 **Beihai** Guangxi Zhuangzu Zizhiqu, S China
Beijing/Beijing Shi *ver* Pekín
Beijing Shi *ver* Pekín
487 O2 **Beijing Shi** *var.* Beijing, Jing, Pei-ching, *Esp.* Pekín; *ant.* Pei-p'ing. *municipio* E China
258 G8 **Beīla** Trarza, O Mauritania
310 N7 **Beilen** Drenthe, NE Países Bajos
486 L15 **Beiliu** Guangxi Zhuangzu Zizhiqu, S China
479 O12 **Beilu He** *río* O China
Beilul *ver* Beylul
306 H8 **Beinn Dearg** *monte* N Escocia, Reino Unido
Beinn MacDuibh *ver* Ben Macdui
486 I12 **Beipan Jiang** *río* S China
491 T12 **Beipiao** Liaoning, NE China
279 N17 **Beira** Sofala, C Mozambique
279 N17 **Beira** *aeropuerto internacional* Sofala, C Mozambique
330 I7 **Beira Alta** *antigua provincia* N Portugal
330 H9 **Beira Baixa** *antigua provincia* C Portugal
330 G8 **Beira Litoral** *antigua provincia* N Portugal
418 G7 **Beirut** *var.* Bayrūt, Beyrouth; *ant.* Berytus. *capital de estado* (Líbano) O Líbano
Beisān *ver* Bet She'an
47 Q16 **Beiseker** Alberta, SO Canadá
279 K19 **Beitbridge** Matabeleland South, S Zimbabwe
366 G10 **Beiuş** *Hung.* Belényes. Bihor, NO Rumania
491 U12 **Beizhen** Liaoning, NE China
330 H12 **Beja** *ant.* Pax Julia. Beja, SE Portugal
330 G13 **Beja** *distrito* S Portugal
254 M5 **Béja** *var.* Bājah. N Túnez
123 Ii11 **Béjaïa** *var.* Bejaïa, *Fr.* Bougie; *ant.* Saldae. NE Argelia
330 K8 **Béjar** Castilla y León, N España
Bejraburi *ver* Phetchaburi
Bekaa Valley *ver* El Beqaa
Bekabad *ver* Bekobod
Békás *ver* Bicaz
511 J14 **Bekasi** Java, C Indonesia
Bek-Budi *ver* Qarshi
442 A8 **Bekdash** Balkanskiy Velayat, NO Turkmenistán
443 T10 **Bek-Dzhar** Oshskaya Oblast', SO Kirguizistán
347 N24 **Békés** *Rum.* Bichiş. Békés, SE Hungría
347 M24 **Békés** *of.* Békés Megye. *condado* SE Hungría
347 M24 **Békéscsaba** *Rum.* Bichiş-Ciaba. Békés, SE Hungría
419 S2 **Bēkhma** E Irak
516 H7 **Bekily** Toliara, S Madagascar
499 V5 **Bekkai** Hokkaidō, NE Japón
443 Q11 **Bekobod** *Rus.* Bekabad; *ant.* Begovat. Toshkent Wilo

350 *M11* **Belgrado** *Scr.* Beograd, ***Alem.*** Belgrad; ***ant.*** Singidunum. *capital de estado* (Yugoslavia) Serbia, N Yugoslavia
567 *N5* **Belgrano II** *estación científica argentina* Antártida
83 *X9* **Belhaven** Carolina del Norte, SE EEUU
378 *K9* **Beli** *isla* N Federación Rusa
351 *M16* **Beli Drim** ***Alb.*** Drini i Bardhë. *río* Albania/Yugoslavia
354 *L8* **Beli Lom, Embalse del** *embalse* NE Bulgaria
350 *I8* **Beli Manastir** ***Hung.*** Pélmonostor; ***ant.*** Monostor. Osijek-Baranja, NE Croacia
354 *I9* **Beli Vit** *río* NO Bulgaria
154 *G2* **Belice** *río* Belice/Guatemala
335 *I23* **Belice** ***ant.*** Hypsas. *río* Sicilia, Italia, C Mar Mediterráneo
154 *G2* **Belice** ***Ing.*** Belize; ***ant.*** Honduras Británicas, Colonia de Belize. *monarquía de la Commonwealth* América Central
154 *F2* **Belice** ***Ing.*** Belize. *distrito* NE Belice
154 *G2* **Belice** ***Ing.*** Belize, Belize City. Belice, NE Belice
154 *G2* **Belice** *aeropuerto internacional* Belice, NE Belice
Beligrad *ver* Berat
556 *D6* **Beliliou** ***ant.*** Peleliu. *isla* S Palau
322 *J13* **Bélin-Béliet** Gironde, SO Francia
267 *F17* **Bélinga** Ogooué-Ivindo, NE Gabón
83 *S4* **Belington** Virginia Occidental, NE EEUU
391 *O6* **Belinskiy** Penzenskaya Oblast', O Federación Rusa
511 *Ii9* **Belinyu** Isla Bangka, O Indonesia
511 *Jj11* **Belitung** *isla* O Indonesia
366 *F10* **Beliu** ***Hung.*** Bél. Arad, O Rumania
Belize *ver* Belice
Belize City *ver* Belice
Beljak *ver* Villach
139 *N16* **Belkofski** Alaska, EEUU
379 *Q8* **Bel'kovski** *isla* Islas de Nueva Siberia, NE Federación Rusa
50 *J8* **Bell** *río* Québec, SE Canadá
534 *D7* **Bell, Punta** *cabo* Australia Meridional
198 *L11* **Bell Ville** Córdoba, C Argentina
46 *J15* **Bella Bella** Columbia Británica, SO Canadá
46 *K15* **Bella Coola** Columbia Británica, SO Canadá
195 *D16* **Bella Unión** Artigas, N Uruguay
195 *C14* **Bella Vista** Corrientes, NE Argentina
198 *J7* **Bella Vista** Tucumán, N Argentina
198 *P4* **Bella Vista** Amambay, C Paraguay
322 *M10* **Bellac** Haute-Vienne, C Francia
334 *D6* **Bellagio** Lombardía, N Italia
115 *P6* **Bellaire** Michigan, N EEUU
334 *D6* **Bellano** Lombardía, N Italia
467 *G17* **Bellary** ***var.*** Ballari. Karnātaka, S India
535 *S5* **Bellata** Nueva Gales del Sur, SE Australia
178 *B10* **Bellavista** Cajamarca, N Perú
178 *D11* **Bellavista** San Martín, N Perú
535 *U6* **Bellbrook** Nueva Gales del Sur, SE Australia
103 *V5* **Belle** Missouri, C EEUU
83 *Q5* **Belle** Virginia Occidental, NE EEUU
91 *X14* **Belle, La** Florida, SE EEUU
106 *J9* **Belle Fourche** *embalse* Dakota del Sur, N EEUU
106 *K9* **Belle Fourche** *río* Dakota del Sur/Wyoming, N EEUU
106 *J9* **Belle Fourche** Dakota del Sur, N EEUU
91 *Y14* **Belle Glade** Florida, SE EEUU
322 *G8* **Belle Île** *isla* NO Francia
59 *S10* **Belle Isle** *estrecho* Terranova y Labrador, E Canadá
59 *T9* **Belle Isle** *isla* Belle Isle, Terranova y Labrador, E Canadá
107 *W14* **Belle Plaine** Iowa, C EEUU
107 *V9* **Belle Plaine** Minnesota, N EEUU
115 *R13* **Bellefontaine** Ohio, N EEUU
78 *F14* **Bellefonte** Pennsylvania, NE EEUU
323 *S10* **Bellegarde-sur-Valserine** Ain, E Francia
Bellenz *ver* Bellinzona
50 *I9* **Belleterre** Québec, SE Canadá
50 *J15* **Belleville** Ontario, SE Canadá
323 *R10* **Belleville** Rhône, E Francia
114 *K15* **Belleville** Illinois, N EEUU
103 *N3* **Belleville** Kansas, C EEUU
107 *Z13* **Bellevue** Iowa, C EEUU
107 *S15* **Bellevue** Nebraska, C EEUU
115 *S11* **Bellevue** Ohio, N EEUU
95 *S5* **Bellevue** Texas, SO EEUU
118 *H8* **Bellevue** Washington, NO EEUU
175 *Y11* **Bellevue de l'Inini, Montagnes** *cordillera* S Guayana Francesa
323 *S11* **Belley** Ain, E Francia
Bellin *ver* Kangirsuk
Belling Hausen Mulde *ver* Pacífico Suroriental, Cuenca del
535 *V6* **Bellingen** Nueva Gales del Sur, SE Australia
307 *L14* **Bellingham** N Inglaterra, RU
118 *H6* **Bellingham** Washington, NO EEUU
566 *I8* **Bellingshausen** *mar* Antártida
566 *H2* **Bellingshausen** *estación científica rusa* Islas Shetland del Sur, Antártida
Bellingshausen *ver* Motu One
Bellingshausen, Llanura Abisal *ver* Bellingshausen, Llanura de
559 *U15* **Bellingshausen, Llanura de** ***var.*** Llanura Abisal de Bellingshausen. *accidente submarino* SE Océano Pacífico
310 *P6* **Bellingwolde** Groninga, NE Países Bajos
342 *H11* **Bellinzona** ***Alem.*** Bellenz. Ticino, S Suiza
95 *T8* **Bellmead** Texas, SO EEUU
174 *E8* **Bello** Antioquia, O Colombia
Bello Horizonte *ver* Belo Horizonte
195 *B21* **Bellocq** Buenos Aires, E Argentina
547 *W17* **Bellona** ***var.*** Mungiki. *isla* S Islas Salomón
Bellovacum *ver* Beauvais
82 *F9* **Bells** Tennessee, S EEUU
95 *U5* **Bells** Texas, SO EEUU
295 *N3* **Bellsund** *estuario* SO Svalbard
334 *H6* **Belluno** Véneto, NE Italia
279 *E26* **Bellville** Western Cape, SO Rep. de Sudáfrica
95 *U11* **Bellville** Texas, SO EEUU
330 *L12* **Bélmez** Andalucía, S España
107 *V12* **Belmond** Iowa, C EEUU
78 *E11* **Belmont** Nueva York, NE EEUU
83 *R10* **Belmont** Carolina del Norte, SE EEUU
187 *O18* **Belmonte** Bahia, E Brasil
330 *I8* **Belmonte** Castelo Branco, C Portugal
331 *P10* **Belmonte** Castilla-La Mancha, C España
154 *G2* **Belmopan** *capital de estado* (Belice) Cayo, C Belice
307 *B16* **Belmullet** ***Ir.*** Béal an Mhuirhead. O Irlanda
187 *M20* **Belo Horizonte** ***ant.*** Bello Horizonte. *capital estatal* Minas Gerais, SE Brasil
516 *H5* **Belo Tsiribihina** ***var.*** Belo-sur-Tsiribihina. Toliara, O Madagascar
311 *E20* **Belœil** Hainaut, SO Bélgica
379 *S16* **Belogorsk** Amurskaya Oblast', SE Federación Rusa
Belogorsk *ver* Bilohirs'k
354 *F7* **Belogradchik** Oblast Montana, NO Bulgaria
516 *H8* **Beloha** Toliara, S Madagascar
102 *M3* **Beloit** Kansas, C EEUU
114 *L9* **Beloit** Wisconsin, N EEUU
Belokorovichi *ver* Bilokorovychi
378 *K16* **Belokurija** Altayskiy Kray, S Federación Rusa
382 *J8* **Belomorsk** Respublika Kareliya, NO Federación Rusa
Belomorsko-Baltiyskiy Kanal *ver* Báltico-Mar Blanco, Canal
463 *V15* **Belonia** Tripura, NE India
Belopol'ye *ver* Bilopillya
331 *O4* **Belorado** Castilla y León, N España
390 *L14* **Belorechensk** Krasnodarskiy Kray, SO Federación Rusa
391 *W5* **Beloretsk** Respublika Bashkortostan, O Federación Rusa
Belorusskaya Gryada *ver* Byelaruskaya Hrada
Belorusskaya SSR *ver* Bielorrusia
Beloshchel'ye *ver* Nar'yan-Mar
354 *N8* **Beloslav** Varnenska Oblast, NE Bulgaria
Belostok *ver* Białystok
Belovár *ver* Bjelovar
Belovezhskaya Pushcha *ver* Białowieska, Puszcza/ Byelavyezhskaya Pushcha
354 *H10* **Belovo** Plovdivska Oblast, O Bulgaria
378 *K15* **Belovo** Kemerovskaya Oblast', S Federación Rusa
Belovodsk *ver* Bilovods'k
378 *I12* **Beloyarskiy** Janty-Mansiyskiy Avtonomnyy Okrug, N Federación Rusa
382 *K13* **Beloye** *lago* NO Federación Rusa
Beloye More *ver* Blanco, Mar
354 *J10* **Belozem** Plovdivska Oblast, C Bulgaria
382 *K13* **Belozërsk** Vologodskaya Oblast', NO Federación Rusa
342 *D8* **Belp** Berna, O Suiza
342 *D8* **Belp** *aeropuerto internacional* (Berna) Berna, C Suiza
335 *L24* **Belpasso** Sicilia, Italia, C Mar Mediterráneo
115 *U14* **Belpre** Ohio, N EEUU
310 *M8* **Belterwijde** *lago* N Países Bajos
83 *P11* **Belton** Carolina del Sur, SE EEUU
103 *R4* **Belton** Missouri, C EEUU
95 *T9* **Belton** Texas, SO EEUU
95 *S9* **Belton, Lake** *embalse* Texas, SO EEUU
Bel'tsy *ver* Bălți
307 *E16* **Belturbet** ***Ir.*** Béal Tairbirt. N Irlanda
Beluchistán *ver* Baluchistān
439 *Z9* **Beluja** *monte* Kazajstán/ Federación Rusa
335 *M20* **Belvedere Marittimo** Calabria, SO Italia
114 *L10* **Belvidere** Illinois, N EEUU
78 *J14* **Belvidere** New Jersey, NE EEUU
Bely *ver* Belyy
391 *V8* **Belyayevka** Orenburgskaya Oblast', O Federación Rusa
Belynichi *ver* Byalynichy
382 *H17* **Belyy** ***var.*** Bely, Beyj. Tverskaya Oblast', O Federación Rusa
390 *I6* **Belyye Berega** Bryanskaya Oblast', O Federación Rusa
378 *K14* **Belyy Yar** Tomskaya Oblast', C Federación Rusa
318 *N13* **Belzig** Brandeburgo, NE Alemania
90 *K4* **Belzoni** Mississippi, S EEUU
516 *H4* **Bemaraha** ***var.*** Meseta del Bemaraha. *cordillera* O Madagascar
278 *B10* **Bembe** Uíge, NO Angola
259 *S14* **Bembèrèkè** ***var.*** Bimbéréké. N Benín
330 *K12* **Bembézar** *río* SO España
330 *J3* **Bembibre** Castilla y León, N España
107 *T4* **Bemidji** Minnesota, N EEUU
310 *L12* **Bemmel** Gelderland, SE Países Bajos
513 *U11* **Bemu** Isla Ceram, E Indonesia
306 *H6* **Ben Hope** *monte* N Escocia, RU
306 *I7* **Ben Klibreck** *monte* N Escocia, Reino Unido
306 *I11* **Ben Lawers** *monte* C Escocia, RU
306 *J9* **Ben Macdui** ***var.*** Beinn MacDuibh. *monte* C Escocia, RU
306 *G11* **Ben More** *monte* O Escocia, RU
306 *I11* **Ben More** *monte* C Escocia, RU
306 *H7* **Ben More Assynt** *monte* N Escocia, RU
306 *H10* **Ben Nevis** *monte* N Escocia, RU
543 *E20* **Ben Ohau, Montes** *cordillera* Isla del Sur, NZ
Benāb *ver* Bonāb
331 *T5* **Benabarre** ***Cat.*** Benavarri. Aragón, NE España
Benaco *ver* Garda, Lago de
267 *L20* **Bena-Dibele** Kasai Oriental, C Rep. Democrática del Congo
331 *R9* **Benagéber** *embalse* E España
535 *O11* **Benalla** Victoria, SE Australia
330 *M14* **Benamejí** Andalucía, S España
Benarés *ver* Vārānasi
Benavarri *ver* Benabarre
330 *F10* **Benavente** Santarém, C Portugal
330 *K5* **Benavente** Castilla y León, N España
95 *S15* **Benavides** Texas, SO EEUU
306 *F8* **Benbecula** *isla* NO Escocia, RU
Bencovazzo *ver* Benkovac
118 *H13* **Bend** Oregón, NO EEUU
534 *K7* **Benda, Montes** *cordillera* Australia Meridional
535 *T6* **Bendemeer** Nueva Gales del Sur, SE Australia
Bender *ver* Tighina
Bender Beila/Bender Beyla *ver* Bandarbeyla
Bender Cassim/Bender Qaasim *ver* Boosaaso
Bendery *ver* Tighina
535 *N11* **Bendigo** Victoria, SE Australia
370 *E10* **Bēne** Dobele, SO Letonia
310 *K13* **Beneden-Leeuwen** Gelderland, C Países Bajos
319 *L24* **Benediktenwand** *monte* S Alemania
Benemérita de San Cristóbal *ver* San Cristóbal
259 *N12* **Bénéna** Ségou, S Mali
516 *I7* **Benenitra** Toliara, S Madagascar
Beneschau *ver* Benešov
Beneški Zaliv *ver* Venecia, Golfo de
347 *D17* **Benešov** ***Alem.*** Beneschau. Střední Čechy, O República Checa
379 *R7* **Benetta** *isla* Islas de Nueva Siberia, NE Federación Rusa
335 *L17* **Benevento** ***ant.*** Beneventum, Malventum. Campania, S Italia
Beneventum *ver* Benevento
467 *N16* **Bengala, Golfo de** *bahía* N Océano Índico
463 *R16* **Bengala Occidental** *estado* NE India
267 *M17* **Bengamisa** Haut-Zaïre, N Rep. Democrática del Congo
Bengasi *ver* Banghāzī
511 *Ll15* **Bengawan, Sungai** *río* Java, S Indonesia
Bengazi *ver* Banghāzī
487 *P7* **Bengbu** ***var.*** Peng-pu. Anhui, E China
118 *L9* **Benge** Washington, NO EEUU
511 *H6* **Bengkalis** *isla* O Indonesia
511 *H7* **Bengkalis** Isla Bengkalis, O Indonesia
511 *Kk7* **Bengkayang** Borneo, C Indonesia
Bengkoelen/Bengkoeloe *ver* Bengkulu
511 *H12* **Bengkulu** ***ant.*** Bengkoeloe, Benkoelen, Benkulen. Sumatra, O Indonesia
511 *H11* **Bengkulu** ***of.*** Propinsi Bengkulu; ***ant.*** Bengkoelen, Benkoelen, Benkulen. *provincia* O Indonesia
278 *A11* **Bengo** *provincia* O Angola
300 *J16* **Bengtsfors** Älvsborg, S Suecia
278 *B13* **Benguela** ***var.*** Benguella. Benguela, O Angola
279 *A14* **Benguela** *provincia* O Angola
Benguella *ver* Benguela
Bengweulu, Lago *ver* Bangweulu, Lago
124 *Qq15* **Benha** ***var.*** Banhā. N Egipto
558 *I7* **Benham, Monte** *accidente submarino* O Mar de Filipinas
179 *K16* **Beni** *río* N Bolivia
267 *P18* **Beni** Nord Kivu, NE Rep. Democrática del Congo
179 *L15* **Beni** ***var.*** El Beni. *departamento* N Bolivia
Beni, El *ver* Beni
254 *H8* **Beni Abbès** O Argelia
255 *W9* **Beni Mazār** ***var.*** Banī Mazār. C Egipto
123 *Gg11* **Beni Saf** ***var.*** Beni-Saf. NO Argelia
124 *Qq17* **Beni Suef** ***var.*** Banī Suwayf. N Egipto
331 *T8* **Benicarló** País Valenciano, E España
331 *T9* **Benicasim** País Valenciano, E España
331 *T12* **Benidorm** País Valenciano, SE España
122 *F12* **Beni-Mellal** C Marruecos
259 *R14* **Benín** ***of.*** República de Benín; ***ant.*** Dahomey. *república* O África
259 *S17* **Benín, Bahía de** *golfo* O África
259 *U16* **Benín City** Edo, SO Nigeria
331 *T11* **Benissa** País Valenciano, E España
Benito *ver* Uolo, Río
47 *V15* **Benito** Manitoba, S Canadá
195 *C23* **Benito Juárez** Buenos Aires, E Argentina
147 *P14* **Benito Juárez Internacional** *aeropuerto internacional* (México) México, S México
199 *F19* **Benjamín** *isla* Archipiélago de los Chonos, S Chile
95 *P5* **Benjamin** Texas, SO EEUU
186 *B13* **Benjamin Constant** Amazonas, N Brasil
146 *F4* **Benjamín Hill** Sonora, NO México
499 *R3* **Benkei** *cabo* Hokkaidō, NE Japón
106 *L17* **Benkelman** Nebraska, C EEUU
Benkoelen *ver* Bengkulu
350 *D13* **Benkovac** ***It.*** Bencovazzo. Zadar-Knin, S Croacia
Benkulen *ver* Bengkulu
543 *E20* **Benmore** *lago* Isla del Sur, NZ
310 *L12* **Bennekom** Gelderland, SE Países Bajos
83 *T11* **Bennettsville** Carolina del Sur, SE EEUU
542 *M9* **Benneydale** Waikato, Isla del Norte, NZ
Bennichab *ver* Bennichchāb
258 *H8* **Bennichchāb** ***var.*** Bennichab. Inchiri, O Mauritania
78 *L10* **Bennington** Vermont, NE EEUU
279 *J21* **Benoni** Gauteng, NE Rep. de Sudáfrica
Bénoué *ver* Benue
154 *F2* **Benque Viejo del Carmen** Cayo, O Belice
319 *G19* **Bensheim** Hessen, O Alemania
135 *N16* **Benson** Arizona, SO EEUU
107 *S8* **Benson** Minnesota, N EEUU
83 *U10* **Benson** Carolina del Norte, SE EEUU
418 *G8* **Bent Jbaïl** ***var.*** Bint Jubayl. S Líbano
512 *Pp14* **Benteng** Isla Selayar, C Indonesia
279 *A14* **Bentiaba** Namibe, SO Angola
531 *T4* **Bentinck** *isla* Islas Wellesley, Queensland, N Australia
274 *E13* **Bentiu** Wahda, S Sudán
47 *Q15* **Bentley** Alberta, SO Canadá
195 *I15* **Bento Gonçalves** Rio Grande do Sul, S Brasil
103 *Y7* **Benton** Arkansas, C EEUU
114 *L16* **Benton** Illinois, N EEUU
82 *H7* **Benton** Kentucky, S EEUU
90 *G5* **Benton** Luisiana, S EEUU
103 *U12* **Benton** Missouri, C EEUU
82 *M10* **Benton** Tennessee, S EEUU
115 *O10* **Benton Harbor** Michigan, N EEUU
103 *S9* **Bentonville** Arkansas, C EEUU
266 *F13* **Benue** ***Fr.*** Bénoué. *río* Camerún/Nigeria
259 *V16* **Benue** *estado* SE Nigeria
511 *Hh6* **Benut** Johor, Malasia peninsular
491 *V12* **Benxi** ***ant.*** Pen-ch'i, Penhsihu, Penki. Liaoning, NE China
Benyakoni *ver* Byenyakoni
350 *K10* **Beočin** Serbia, N Yugoslavia
Beodericsworth *ver* Bury St. Edmunds
Beograd *ver* Belgrado
350 *L11* **Beograd** (Surcin Zelezniki) *aeropuerto internacional* Serbia, N Yugoslavia
258 *M16* **Béoumi** C Costa de Marfil
127 *V3* **Beowawe** Nevada, O EEUU
513 *Ww8* **Bepondi** *isla* E Indonesia
498 *D9* **Beppu** *bahía* SO Japón
498 *D9* **Beppu** Ōita, Kyūshū, SO Japón
557 *T16* **Beqa** ***ant.*** Mbengga. *isla* O Fiyi
Beqa, Barrera de Arrecifes *ver* Kavukavu, Arrecife
418 *H7* **Beqaa** ***var.*** Al Biqā', Bekaa Valley. *valle* E Líbano
159 *Y14* **Bequia** *isla* C San Vicente y las Granadinas
351 *L16* **Berane** ***ant.*** Ivangrad. Montenegro, SO Yugoslavia
351 *L21* **Berat** ***var.*** Berati, ***Scr.*** Beligrad. Berat, C Albania
351 *L21* **Berat** *distrito* C Albania
Berātāu *ver* Berettyó
Berati *ver* Berat
513 *V10* **Berau, Golfo de** ***var.*** Golfo MacCluer. *bahía* Irian Jaya, E Indonesia
512 *O6* **Berau, Sungai** *río* Borneo, N Indonesia
Beraun *ver* Berounka, República Checa
Beraun *ver* Beroun, República Checa
274 *G8* **Berber** River Nile, NE Sudán
274 *N12* **Berbera** Woqooyi Galbeed, NO Somalia
267 *H16* **Berbérati** Mambéré-Kadéï, SO República Centroafricana
Berbería, Cabo de *ver* Barbaria, Cap de
175 *T9* **Berbice** *río* NE Guyana
Berchid *ver* Berrechid
323 *N2* **Berck-Plage** Pas-de-Calais, N Francia
95 *T13* **Berclair** Texas, SO EEUU
367 *W10* **Berda** *río* SE Ucrania
367 *W10* **Berdiansk** ***Rus.*** Berdyansk; ***ant.*** Osipenko. Zaporiz'ka Oblast', SE Ucrania
Berdichev *ver* Berdychiv
379 *R12* **Berdigestyaj** Respublika Saja (Yakutiya), NE Federación Rusa
378 *K15* **Berdsk** Novosibirskaya Oblast', C Federación Rusa
367 *W10* **Berdyans'k, Barra de** *cordón litoral* SE Ucrania
367 *V10* **Berdyans'k, Estuario** *golfo* S Ucrania
367 *N5* **Berdychiv** ***Rus.*** Berdichev. Zhytomyrs'ka Oblast', N Ucrania
82 *M6* **Berea** Kentucky, S EEUU
Beregovo/Beregszász *ver* Berehove
366 *G8* **Berehove** ***Ch.*** Berehovo, ***Hung.*** Beregszász, ***Rus.*** Beregovo. Zakarpats'ka Oblast', O Ucrania
Berehovo *ver* Berehove
546 *J15* **Bereina** Central, S PNG
159 *O12* **Berekua** S Dominica
259 *O16* **Berekum** O Ghana
255 *Y11* **Berenice** ***var.*** Mīnā Baranīs. SE Egipto
66 *M15* **Berens** *río* Manitoba/Ontario, C Canadá
47 *X14* **Berens River** Manitoba, C Canadá
107 *R12* **Beresford** Dakota del Sur, N EEUU
366 *J4* **Berestechko** Volyns'ka Oblast', NO Ucrania
366 *M11* **Bereşti** Galaţi, E Rumania
367 *U6* **Berestova** *río* E Ucrania
Beretău *ver* Berettyó
347 *N23* **Berettyó** ***Rum.*** Barcău; ***ant.*** Berātāu, Beretău. *río* Hungría/Rumania
347 *N23* **Berettyóújfalu** Hajdú-Bihar, E Hungría
Berëza/Bereza Kartuska *ver* Byaroza
367 *Q4* **Berezan'** Kyyivs'ka Oblast', N Ucrania
367 *Q10* **Berezanka** Mykolayivs'ka Oblast', S Ucrania
366 *J6* **Berezhany** ***Pol.*** Brzeżany. Ternopil's'ka Oblast', O Ucrania
Berezina *ver* Byerezino
Berezino *ver* Byerazino
367 *P10* **Berezivka** ***Rus.*** Berezovka. Odes'ka Oblast', SO Ucrania
367 *Q2* **Berezna** Chernihivs'ka Oblast', NE Ucrania
366 *L3* **Berezne** Rivnens'ka Oblast', NO Ucrania
367 *R9* **Bereznehuvate** Mykolayivs'ka Oblast', S Ucrania
383 *N10* **Bereznik** Arjangel'skaya Oblast', NO Federación Rusa
383 *U13* **Berezniki** Permskaya Oblast', NO Federación Rusa
Berezovka *ver* Berezivka
378 *I11* **Berezovo** Janty-Mansiyskiy Avtonomnyy Okrug, N Federación Rusa
391 *O9* **Berezovskaya** Volgogradskaya Oblast', SO Federación Rusa
378 *K15* **Berezovskiy** Kemerovskaya Oblast', S Federación Rusa
379 *T15* **Berezovyy** Jabarovskiy Kray, E Federación Rusa
279 *E25* **Berg** *río* O Rep. de Sudáfrica
Berg *ver* Berg bei Rohrbach
343 *S3* **Berg bei Rohrbach** ***var.*** Berg. Austria Superior, N Austria
175 *W9* **Berg en Dal** Brokopondo, C Surinam
331 *V4* **Berga** Cataluña, NE España
300 *N20* **Berga** Kalmar, S Suecia
414 *B13* **Bergama** İzmir, O Turquía
334 *E7* **Bergamo** ***ant.*** Bergomum. Lombardía, N Italia
331 *P3* **Bergara** ***Esp.*** Vergara. País Vasco, N España
547 *O11* **Bergberg** *río* Nueva Inglaterra, C Papua Nueva Guinea
318 *I11* **Bergen** Mecklemburgo-Pomerania Anterior, NE Alemania
319 *O16* **Bergen** Baja Sajonia, NO Alemania
310 *H8* **Bergen** Holanda Septentrional, NO Países Bajos
299 *C13* **Bergen** Hordaland, S Noruega
Bergen *ver* Mons
311 *G15* **Bergen op Zoom** Brabante del Norte, S Países Bajos
322 *L13* **Bergerac** Dordogne, SO Francia
311 *J16* **Bergeyk** Brabante del Norte, S Países Bajos
319 *D16* **Bergheim** Renania del Norte-Westfalia, O Alemania
175 *X10* **Bergi** Sipaliwini, E Surinam
319 *E16* **Bergisch Gladbach** Renania del Norte-Westfalia, O Alemania
319 *F14* **Bergkamen** Renania del Norte-Westfalia, O Alemania
300 *N21* **Bergkvara** Kalmar, S Suecia
Bergomum *ver* Bergamo
300 *P15* **Bergshamra** Estocolmo, C Suecia
299 *N10* **Bergsjö** Gävleborg, C Suecia
296 *J14* **Bergsviken** Norrbotten, N Suecia
310 *L6* **Bergum** ***Fris.*** Burgum. Frisia, N Países Bajos
310 *M6* **Bergumer Meer** *lago* N Países Bajos
299 *N12* **Bergviken** *lago* C Suecia
511 *I9* **Berhala** *estrecho* Sumatra, O Indonesia
Berhampore *ver* Baharampur
311 *J17* **Beringen** Limburgo, NE Bélgica
139 *T12* **Bering** *glaciar* Alaska, EEUU
379 *X11* **Bering** *isla* E Federación Rusa
559 *O2* **Bering** *mar* N Océano Pacífico
138 *L9* **Bering, Estrecho de** ***Rus.*** Beringov Proliv. *estrecho* Mar de Bering/Mar de losChukchi
Beringov Proliv *ver* Bering, Estrecho de
379 *X8* **Beringovskiy** Chukotskiy Avtonomnyy Okrug, NE Federación Rusa
Berislav *ver* Beryslav
331 *O15* **Berja** Andalucía, S España
299 *H9* **Berkåk** Sør-Trøndelag, S Noruega
310 *N11* **Berkel** *río* Alemania/Países Bajos
127 *N8* **Berkeley** California, O EEUU
239 *E24* **Berkeley, Estuario de** *estrecho* NE Islas Malvinas
83 *V2* **Berkeley Springs** ***var.*** Bath. Virginia Occidental, NE EEUU
567 *N6* **Berkner** *isla* Antártida
354 *G8* **Berkovitsa** Oblast Montana, NO Bulgaria
307 *M22* **Berkshire** *región histórica* S Inglaterra, RU
311 *H17* **Berlaar** Amberes, N Bélgica
Berlanga *ver* Berlanga de Duero
331 *P6* **Berlanga de Duero** ***var.*** Berlanga. Castilla y León, N España
311 *F17* **Berlare** Flandes Oriental, NO Bélgica
330 *E9* **Berlenga, Ilha da** *isla* C Portugal
295 *M7* **Berlevåg** Finnmark, N Noruega
318 *O12* **Berlín** ***Alem.*** Berlin *capital de estado* (Alemania) Berlin, NE Alemania
83 *Z4* **Berlin** Maryland, NE EEUU
79 *O7* **Berlin** New Hampshire, NE EEUU
78 *D16* **Berlin** Pennsylvania, NE EEUU
114 *L7* **Berlin** Wisconsin, N EEUU
318 *O12* **Berlin** *estado* NE Alemania
115 *U12* **Berlin, Lake** *embalse* Ohio, N EEUU
Berlinchen *ver* Barlinek
535 *R11* **Bermagui** Nueva Gales del Sur, SE Australia
146 *L8* **Bermejillo** Durango, C México
198 *L5* **Bermejo** *río* N Argentina
198 *I10* **Bermejo** *río* O Argentina
198 *M6* **Bermejo (viejo)** *río* N Argentina
331 *P2* **Bermeo** País Vasco, N España
330 *K6* **Bermillo de Sayago** Castilla y León, N España
Bermuda *ver* Bermudas
Bermuda, Islas *ver* Bermudas
Bermuda-Nueva Inglaterra, Montes *ver* Nueva Inglaterra, Montes
238 *A12* **Bermudas** ***var.*** Islas Bermuda, Bermuda; ***ant.*** Islas Somers. *colonia británica* NO Océano Atlántico
Bern *ver* Berna
342 *D8* **Berna** ***Alem.*** Bern, ***Fr.*** Berne. *capital de estado* (Suiza) Berna, O Suiza
342 *D9* **Berna** ***Alem.*** Bern, ***Fr.*** Berne. *cantón* O Suiza
135 *R11* **Bernalillo** Nuevo México, SO EEUU
50 *H12* **Bernard** *lago* Ontario, S Canadá
195 *B18* **Bernardo de Irigoyen** Santa Fe, NE Argentina
78 *J14* **Bernardsville** New Jersey, NE EEUU
199 *K14* **Bernasconi** La Pampa, C Argentina
318 *O12* **Bernau** Brandeburgo, NE Alemania
322 *L4* **Bernay** Eure, N Francia
319 *L14* **Bernburg** Sajonia-Anhalt, C Alemania
343 *X5* **Berndorf** Austria Inferior, NE Austria
115 *Q12* **Berne** Indiana, N EEUU
Berne *ver* Berna
Berner Oberland/Bernese Oberland *ver* Alpes Berneses
343 *Y2* **Bernhardsthal** Austria Inferior, N Austria
90 *H4* **Bernice** Luisiana, S EEUU
103 *Y8* **Bernie** Missouri, C EEUU
530 *G9* **Bernier** *isla* Australia Occidental
Bernina, Passo del *ver* Bernina, Paso del
342 *J10* **Bernina, Paso del** ***It.*** Bernina, Paso del. *paso* SE Suiza
334 *E6* **Bernina, Pico** ***var.*** Pizzo Bermina, ***Rum.*** Piz Bernina. *monte* Italia/Suiza *ver también* Bernina, Piz
342 *J10* **Bernina, Piz** ***It.*** Pizzo Bermina. *monte* Italia/Suiza *ver también* Bernina, Pico
311 *E20* **Bérnissart** Hainaut, SO Bélgica
319 *E18* **Bernkastel-Kues** Renania-Palatinado, O Alemania
Beroea *ver* Ḥalab
516 *H6* **Beroroha** Toliara, SO Madagascar
Béroubouay *ver* Gbéroubouè
347 *C17* **Beroun** ***Alem.*** Beraun. Střední Čechy, O República Checa
347 *C16* **Berounka** ***Alem.*** Beraun. *río* O República Checa
351 *Q18* **Berovo** E Macedonia
323 *R15* **Berre, Estanque de** *laguna* SE Francia
254 *F6* **Berrechid** ***var.*** Berchid. O Marruecos
323 *S15* **Berre-l'Étang** Bouches-du-Rhône, SE Francia
534 *K9* **Berri** Australia Meridional
115 *O10* **Berrien Springs** Michigan, N EEUU
535 *O10* **Berrigan** Nueva Gales del Sur, SE Australia
323 *N9* **Berry** *región histórica* C Francia
158 *G2* **Berry, Islas** *archipiélago* N Bahamas
127 *N7* **Berryessa** *lago* California, O EEUU
103 *T9* **Berryville** Arkansas, C EEUU
83 *V3* **Berryville** Virginia, NE EEUU
279 *D21* **Berseba** Karas, S Namibia
367 *O8* **Bershad'** Vinnyts'ka Oblast', C Ucrania
106 *L3* **Berthold** Dakota del Norte, N EEUU
135 *S4* **Berthoud** *paso* Colorado, C EEUU
135 *T3* **Berthoud** Colorado, C EEUU
267 *F15* **Bertoua** Est, E Camerún
95 *S10* **Bertram** Texas, SO EEUU
199 *G22* **Bertrand, Cerro** *monte* S Argentina
311 *J23* **Bertrix** Luxemburgo, SE Bélgica
555 *P3* **Beru** ***var.*** Perú. *atolón* Tungaru, O Kiribati
Beruni *ver* Beruniy
442 *I9* **Beruniy** ***var.*** Biruni, ***Rus.*** Beruni. Qoraqalpoghiston Respublikasi, O Uzbekistán
186 *F13* **Beruri** Amazonas, NO Brasil
78 *H14* **Berwick** Pennsylvania, NE EEUU
306 *K12* **Berwick** *región histórica* SE Escocia, RU
306 *L12* **Berwick-upon-Tweed** N Inglaterra, RU
367 *S10* **Beryslav** ***Rus.*** Berislav. Jersons'ka Oblast', S Ucrania
Berytus *ver* Beyrouth
516 *H4* **Besalampy** Mahajanga, O Madagascar
323 *T8* **Besançon** ***ant.*** Besontium, Vesontio. Doubs, E Francia
323 *P10* **Besbre** *río* C Francia
Bescanuova *ver* Baška
Besdan *ver* Bezdan
Besed' *ver* Byesyedz'
443 *R10* **Beshariq** ***Rus.*** Besharyk; ***ant.*** Kirovo. Farghona Wiloyati, E Uzbekistán
Besharyk *ver* Beshariq
442 *L9* **Beshbuloq** ***Rus.*** Beshulak. Nawoiy Wiloyati, N Uzbekistán
Beshenkovichi *ver* Byeshankovichy
442 *M13* **Beshkent** Qashqadaryo Wiloyati, S Uzbekistán
Beshulak *ver* Beshbuloq
513 *Uu8* **Besir** Irian Jaya, E Indonesia
350 *L10* **Beška** Serbia, N Yugoslavia
Beskra *ver* Biskra
391 *O16* **Beslan** Respublika Severnaya Osetiya, SO Federación Rusa
351 *P16* **Besna Kobila** *monte* SE Yugoslavia
415 *N16* **Besni** Adıyaman, S Turquía
Besontium *ver* Besançon
124 *Nn2* **Beşparmak Dağları** ***var.*** Montes Kyrenia. *cordillera* N Chipre
Bessarabka *ver* Basarabeasca
295 *O2* **Bessels** *cabo* C Svalbard
91 *P4* **Bessemer** Alabama, S EEUU
114 *K3* **Bessemer** Michigan, N EEUU
83 *Q10* **Bessemer City** Carolina del Norte, SE EEUU
322 *M10* **Bessines-sur-Gartempe** Haute-Vienne, C Francia
311 *K15* **Best** Brabante del Norte, S Países Bajos
95 *N9* **Best** Texas, SO EEUU
383 *O11* **Bestuzhevo** Arjangel'skaya Oblast', NO Federación Rusa
379 *R13* **Bestyaj** Respublika Saja (Yakutiya), NE Federación Rusa
Beszterce *ver* Bistriţa
Besztercebánya *ver* Banská Bystrica
Bet Leḥem *ver* Belén
418 *G9* **Bet She'an** ***Ar.*** Baysān, Beisān; ***ant.*** Scythopolis. Northern, N Israel
516 *I5* **Betafo** Antananarivo, C Madagascar
330 *H2* **Betanzos** Galicia, NO España
330 *G2* **Betanzos, Ría de** *estuario* NO España
267 *G15* **Bétaré Oya** Est, E Camerún
331 *S9* **Bétera** País Valenciano, E España
259 *R15* **Bétérou** C Benín
279 *K21* **Bethal** Mpumalanga, NE Rep. de Sudáfrica
114 *K15* **Bethalto** Illinois, N EEUU
279 *D21* **Bethanie** ***var.*** Bethanien, Bethany. Karas, S Namibia
Bethanien *ver* Bethanie
103 *N10* **Bethany** Missouri, C EEUU
103 *S2* **Bethany** Oklahoma, C EEUU
Bethany *ver* Bethanie
139 *N12* **Bethel

466 K13 **Bhāmragarh** *var.* Bhāmragad. Mahārāshtra, C India
466 J12 **Bhandāra** Mahārāshtra, C India
Bhārat *ver* India
462 J12 **Bharatpur** *ant.* Bhurtpore. Rājasthān, N India
466 D11 **Bharūch** Gujarāt, O India
467 E18 **Bhatkal** Karnātaka, O India
463 O13 **Bhatni** *var.* Bhatni Junction. Uttar Pradesh, N India
Bhatni Junction *ver* Bhatni
463 S16 **Bhātpāra** Bengala Occidental, NE India
451 U7 **Bhaun** Punjab, E Pakistán
Bhaunagar *ver* Bhāvnagar
466 M13 **Bhavānīpātna** Orissa, E India
467 H21 **Bhavānīsāgar** *embalse* S India
466 D11 **Bhāvnagar** *ant.* Bhaunagar. Gujarāt, O India
Bheanntraí, Bá *ver* Bantry, Bahía de
Bheara, Béal an *ver* Gweebarra, Bahía de
466 K12 **Bhilai** Madhya Pradesh, C India
462 G13 **Bhīlwāra** Rājasthān, N India
467 E14 **Bhīma** *río* S India
467 K16 **Bhīmavaram** Andhra Pradesh, E India
466 I7 **Bhind** Madhya Pradesh, C India
462 E13 **Bhīnmāl** Rājasthān, N India
Bhir *ver* Bīd
466 D13 **Bhiwandi** Mahārāshtra, O India
462 H10 **Bhiwāni** Haryāna, N India
462 L13 **Bhognīpur** Uttar Pradesh, N India
463 U16 **Bhola** Khulna, S Bangladesh
466 H10 **Bhopāl** Madhya Pradesh, C India
467 J14 **Bhopālpatnam** Madhya Pradesh, C India
467 E14 **Bhor** Mahārāshtra, O India
466 O12 **Bhubaneshwar** *ant.* Bhubaneswar, Bhuvaneshwar. Orissa, E India
Bhubaneswar *ver* Bhubaneshwar
466 B9 **Bhuj** Gujarāt, O India
Bhuket *ver* Phuket
Bhurtpore *ver* Bharatpur
Bhusaval *ver* Bhusāwal
466 G12 **Bhusāwal** *ant.* Bhusaval. Mahārāshtra, C India
463 T12 **Bhután** *of.* Reino de Bhután, *var.* Druk-yul. *monarquía* S Asia
Bhuvaneshwar *ver* Bhubaneshwar
502 J10 **Bia, Phou** *var.* Pou Bia. *monte* C Laos
Bia, Pou *ver* Bia, Phou
431 T15 **Bīābān, Kūh-e** *cordillera* S Irán
259 V18 **Biafra, Bahía de** *var.* Bahía de Bonny. *bahía* O África
513 Ww9 **Biak** *isla* E Indonesia
513 X9 **Biak** Irian Jaya, E Indonesia
346 P12 **Biała Podlaska** Biała Podlaska, E Polonia
346 O12 **Biała Podlaska** *of.* Województwo Bialskopodlaskie. *provincia* E Polonia
346 F7 **Białogard** *Alem.* Belgard. Koszalin, NO Polonia
Białostockie, Województwo *ver* Białystok
346 P10 **Białowieska, Puszcza** *Biel.* Byelavyezhskaya Pushcha, *Rus.* Belovezhskaya Pushcha. *región física* Bielorrusia/Polonia *ver también* Byelavyezhskaya Pushcha
Bialskopodlaskie, Województwo *ver* Biała Podlaska
346 G8 **Biały Bór** *Alem.* Baldenburg. Koszalin, NO Polonia
346 P9 **Białystok** *Rus.* Belostok, Bielostok. Białystok, E Polonia
346 O10 **Białystok** *of.* Województwo Białostockie, *Rus.* Belostok, Bielostok. *provincia* E Polonia
335 L24 **Biancavilla** *ant.* Inessa. Sicilia, Italia, C Mar Mediterráneo
Bianco, Monte *ver* Blanc, Mont
258 L15 **Biankouma** O Costa de Marfil
431 R5 **Biārjmand** Semnān, N Irán
322 I15 **Biarritz** Pyrénées-Atlantiques, SO Francia
342 H10 **Biasca** Ticino, S Suiza
195 E17 **Biassini** Salto, N Uruguay
499 S3 **Bibai** Hokkaidō, NE Japón
279 B15 **Bibala** *Port.* Vila Arriaga. Namibe, SO Angola
330 I4 **Bibéi** *río* NO España
Biberach *ver* Biberach an der Riss
319 I23 **Biberach an der Riss** *var.* Biberach, *Alem.* Biberach an der Riß. Baden-Württemberg, S Alemania
342 E7 **Biberist** Solothurn, NO Suiza
259 O16 **Bibiani** SO Ghana
350 C13 **Bibinje** Zadar-Knin, O Croacia
366 I5 **Bibrka** *Pol.* Bóbrka, *Rus.* Bobrka. L'vivs'ka Oblast', NO Ucrania
367 N10 **Bic** *río* S Moldavia
51 T7 **Bic, Île du** *isla* Québec, SE Canadá
351 M18 **Bicaj** Kukës, NE Albania
366 K10 **Bicaz** *Hung.* Békás. Neamț, NE Rumania
535 Q16 **Bicheno** Tasmania, SE Australia
Bichiș *ver* Békés
Bichiș-Ciaba *ver* Békéscsaba
Bichitra *ver* Phichit
415 P8 **Bichvint'a** *Rus.* Pitsunda. NO Georgia
118 J10 **Bickleton** Washington, NO EEUU
134 L6 **Bicknell** Utah, O EEUU
512 Ti7 **Bicoli** Isla Halmahera, E Indonesia
347 J22 **Bicske** Fejér, C Hungría
467 F14 **Bīd** *ant.* Bhir. Mahārāshtra, O India
259 U15 **Bida** Níger, C Nigeria
467 H15 **Bīdar** Karnātaka, C India
427 Y8 **Bidbid** NE Omán
79 P9 **Biddeford** Maine, NE EEUU
310 L9 **Biddinghuizen** Flevoland, C Países Bajos
119 X11 **Biddle** Montana, NO EEUU
307 J23 **Bideford** SO Inglaterra, RU
278 D13 **Bié** *provincia* C Angola
278 D13 **Bié, Meseta de** *var.* Planalto do Bié. *meseta* C Angola
Bié, Planalto do *ver* Bié, Meseta de
127 O2 **Bieber** California, O EEUU
346 O9 **Biebrza** *río* NE Polonia
499 T3 **Biei** Hokkaidō, NE Japón
342 D8 **Biel, Lago de** *Alem.* Bieler See, *Fr.* Lac de Bienne. *lago* O Suiza
342 D8 **Biel** *Fr.* Bienne. Berna, O Suiza
318 G13 **Bielefeld** Renania del Norte-Westfalia, NO Alemania
Bielitz/Bielitz-Biala *ver* Bielsko-Biała
334 C7 **Biella** Piamonte, N Italia
371 H16 **Bielorrusia** *var.* Belarús, *of.* República de Bielorrusia, *var.* Belarus, *Let.* Baltkrievija; *ant.* RSS de Bielorrusia, *Rus.* Belorusskaya SSR. *república* E Europa
Bielorrusia, RSS de *ver* Bielorrusia
371 I17 **Bielorrusia, Alturas de** *Rus.* Belorusskaya Gryada. *montes* N Bielorrusia
Bielostok *ver* Białystok
346 P10 **Bielsk Podlaski** Białystok, E Polonia
Bielskie, Województwo/ Bielsko *ver* Bielsko-Biała
347 J17 **Bielsko-Biała** *Alem.* Bielitz, Bielitz-Biala. Bielsko-Biała, S Polonia
347 J17 **Bielsko-Biała** *of.* Województwo Bielskie, *var.* Bielsko. *provincia* S Polonia
Bien Bien *ver* Điện Biên
Biên Đông *ver* Mar de la China Meridional
502 L15 **Biên Hoa** Đông Nai, S Vietnam
47 V17 **Bienfait** Saskatchewan, S Canadá
Bienne *ver* Biel
Bienne, Lac de *ver* Biel, Lago de
58 K8 **Bienville** *lago* Québec, C Canadá
342 B9 **Bière** Vaud, O Suiza
310 O4 **Bierum** Groninga, NE Países Bajos
310 I13 **Biesbos** *var.* Biesbosch. *humedal* S Países Bajos
Biesbosch *ver* Biesbos
311 H21 **Biesme** Namur, S Bélgica
319 H21 **Bietigheim-Bissingen** Baden-Württemberg, SO Alemania
311 I23 **Bièvre** Namur, SE Bélgica
267 D18 **Bifoun** Moyen-Ogooué, NO Gabón
499 T2 **Bifuka** Hokkaidō, NE Japón
67 q8 **Big** *isla* Territorios del Noroeste, NE Canadá
79 T5 **Big** *lago* Maine, NE EEUU
127 R2 **Big** *monte* Nevada, O EEUU
103 X5 **Big** *río* Missouri, C EEUU
239 M24 **Big, Punta** *cabo* N Tristan da Cunha
102 J7 **Big Basin** *cuenca* Kansas, C EEUU
115 N3 **Big Bay, Punta** *cabo* Michigan, N EEUU
119 R10 **Big Belt, Montes** *cordillera* Montana, NO EEUU
94 K12 **Big Bend National Park** *parque nacional* Texas, S EEUU
107 N10 **Big Bend** *presa* Dakota del Sur, N EEUU
90 K5 **Big Black** *río* Mississippi, S EEUU
103 O3 **Big Blue** *río* Kansas/Nebraska, C EEUU
94 M10 **Big Canyon** *río* Texas, SO EEUU
119 N12 **Big Creek** Idaho, NO EEUU
91 N8 **Big Creek Lake** *embalse* Alabama, S EEUU
91 X15 **Big Cypress, Pantanos de** *humedal* Florida, SE EEUU
139 S9 **Big Delta** Alaska, EEUU
114 K6 **Big Eau Pleine** *embalse* Wisconsin, N EEUU
107 U3 **Big Falls** Minnesota, N EEUU
107 U3 **Big Fork** *río* Minnesota, N EEUU
50 K13 **Big Gull** *lago* Ontario, SE Canadá
135 P16 **Big Hachet, Pico** *monte* Nuevo México, SO EEUU
119 P11 **Big Hole** *río* Montana, NO EEUU
134 J13 **Big Horn, Pico** *monte* Arizona, SO EEUU
139 O16 **Big Koniuji** *isla* Islas Shumagin, Alaska, EEUU
95 N9 **Big Lake** Texas, SO EEUU
114 I3 **Big Mantitou** *cataratas* Wisconsin, N EEUU
107 R16 **Big Nemaha** *río* Nebraska, C EEUU
127 S10 **Big Pine** California, O EEUU
127 Q14 **Big Pine** *monte* California, O EEUU
103 V6 **Big Piney Creek** *río* Missouri, C EEUU
115 P8 **Big Rapids** Michigan, N EEUU
114 K6 **Big Rib** *río* Wisconsin, N EEUU
50 L14 **Big Rideau** *lago* Ontario, SE Canadá
47 T14 **Big River** Saskatchewan, C Canadá
115 N7 **Big Sable, Punta** *cabo* Michigan, N EEUU
107 V5 **Big Sandy** *lago* Minnesota, N EEUU
134 J11 **Big Sandy** *río* Arizona, SO EEUU
83 P5 **Big Sandy** *río* S EEUU
119 S7 **Big Sandy** Montana, NO EEUU
95 W6 **Big Sandy** Texas, SO EEUU
135 V5 **Big Sandy Creek** *río* Colorado, C EEUU
107 Q16 **Big Sandy Creek** *río* Nebraska, C EEUU
91 V6 **Big Satilla Creek** *río* Georgia, SE EEUU
107 R12 **Big Sioux** *río* Iowa/Dakota del Sur, N EEUU
127 U7 **Big Smoky** *valle* Nevada, O EEUU
95 N7 **Big Spring** Texas, SO EEUU
79 Q5 **Big Squaw** *monte* Maine, NE EEUU
83 O7 **Big Stone Gap** Virginia, NE EEUU
107 Q8 **Big Stone** *lago* Minnesota/ Dakota del Sur, N EEUU
90 K4 **Big Sunflower** *río* Mississippi, S EEUU
119 T11 **Big Timber** Montana, NO EEUU
50 I12 **Big Trout** *lago* Ontario, SE Canadá
58 D8 **Big Trout Lake** Ontario, C Canadá
127 O2 **Big Valley, Montes** *cordillera* California, O EEUU
95 Q13 **Big Wells** Texas, SO EEUU
414 C11 **Biga** Çanakkale, NO Turquía
414 C13 **Bigadiç** Balıkesir, O Turquía
79 P5 **Bigelow** *monte* Maine, NE EEUU
119 P8 **Bigfork** Montana, NO EEUU
47 S15 **Biggar** Saskatchewan, S Canadá
530 L3 **Bigge** *isla* Australia Occidental
127 O5 **Biggs** California, O EEUU
118 I11 **Biggs** Oregón, NO EEUU
119 V13 **Bighorn** *cuenca* Wyoming, C EEUU
119 U11 **Bighorn** *lago* Montana/ Wyoming, N EEUU
119 V11 **Bighorn** *río* Montana/Wyoming, NO EEUU
119 W13 **Bighorn, Montes** *cordillera* Wyoming, C EEUU
342 G10 **Bignasco** Ticino, S Suiza
258 G12 **Bignona** SO Senegal
Bigorra *ver* Tarbes
Bigosovo *ver* Bihosava
50 F11 **Bigwood** Ontario, S Canadá
350 D11 **Bihać** NO Bosnia-Herzegovina
463 P14 **Bihār** *ant.* Behar. *estado* N India
Bihār *ver* Bihār Sharīf
463 P14 **Bihār Sharīf** *var.* Bihār. Bihār, N India
275 F20 **Biharamulo** Kagera, NO Tanzania
463 R13 **Bihārīganj** Bihār, NE India
366 F10 **Bihor** *condado* NO Rumania
499 U4 **Bihoro** Hokkaidō, NE Japón
370 K11 **Bihosava** *Rus.* Bigosovo. Vitsyebskaya Voblasts', NO Bielorrusia
Bijagos, Arquipélago dos *ver* Bijagós, Archipiélago de
258 G13 **Bijagós, Archipiélago de** *var.* Arquipélago dos Bijagos. *archipiélago* O Guinea-Bissau
467 F16 **Bijāpur** Karnātaka, C India
430 K5 **Bījār** Kordestān, O Irán
371 N16 **Bijaw** *Rus.* Byjov. Mahilyowskaya Voblasts', E Bielorrusia
350 J11 **Bijeljina** NE Bosnia-Herzegovina
351 K15 **Bijelo Polje** Montenegro, SO Yugoslavia
486 E11 **Bijiang** *ant.* Zhiziluo. Yunnan, SO China
486 I11 **Bijie** Guizhou, S China
462 J10 **Bijnor** Uttar Pradesh, N India
462 F11 **Bīkāner** Rājasthān, NO India
557 U2 **Bikar** *var.* Pikaar. *atolón* Islas Ratak, N Islas Marshall
554 H3 **Bikeman** *atolón* Tungaru, O Kiribati
554 I3 **Bikenebu** Tarawa, O Kiribati
379 U16 **Bikin** *río* SE Federación Rusa
379 U16 **Bikin** Jabarovskiy Kray, SE Federación Rusa
557 R3 **Bikini** *var.* Pikinni. *atolón* Islas Ralik, NO Islas Marshall
279 L17 **Bikita** Masvingo, E Zimbabwe
Bīkkū Bittī *ver* Bette, Pico
267 I19 **Bikoro** Equateur, O Rep. Democrática del Congo
510 G6 **Bila, Sungai** *río* Sumatra, O Indonesia
367 O5 **Bila Tserkva** *Rus.* Belaya Tserkov'. Kyyivs'ka Oblast', N Ucrania
427 Z9 **Bilād Banī Bū 'Alī** NE Omán
427 Z9 **Bilād Banī Bū Ḥasan** NE Omán
427 X9 **Bilād Manaḥ** *var.* Manaḥ. NE Omán
512 Q7 **Bilang, Golfo** *bahía* Sulawesi, N Indonesia
259 Q12 **Bilanga** C Burkina Faso
462 F12 **Bilāra** Rājasthān, N India
462 K10 **Bilāri** Uttar Pradesh, N India
418 J5 **Bil'ās, Jabal al** *cordillera* C Siria
462 I8 **Bilāspur** Himāchal Pradesh, N India
466 L11 **Bilāspur** Madhya Pradesh, C India
415 Y13 **Bilāsuvar** *Rus.* Bilyasuvar; *ant.* Pushkino. SE Azerbaiyán
502 H13 **Bilauktaung, Montes** *var.* Thanintari Taungdan. *cordillera* Myanmar/Tailandia
331 O2 **Bilbao** *Vasc.* Bilbo. País Vasco, N España
Bilbo *ver* Bilbao
295 H2 **Bíldudalur** Vestfirdhir, NO Islandia
351 I16 **Bileća** S Bosnia-Herzegovina
414 E12 **Bilecik** Bilecik, NO Turquía
414 F12 **Bilecik** *provincia* NO Turquía
366 E11 **Biled** *Alem.* Billed, *Hung.* Billéd. Timiș, O Rumania
347 O15 **Biłgoraj** Zamość, SE Polonia
367 P11 **Bilhorod-Dnistrovs'kyy** *Rus.* Belgorod-Dnestrovskiy, *Rum.* Cetatea Albă; *ant.* Akkerman, *ant.* Tyras. Odes'ka Oblast', SO Ucrania
267 M16 **Bili** Haut-Zaïre, N República Democrática del Congo
379 V8 **Bilibino** Chukotskiy Avtonomnyy Okrug, NE Federación Rusa
502 G11 **Bilin** Estado Mon, S Myanmar (Birmania)
503 U13 **Biliran** *isla* C Filipinas
351 N21 **Bilisht** *var.* Bilishti. Korçë, SE Albania
Bilishti *ver* Bilisht
571 Q17 **Bill Baileys, Banco** *accidente submarino* N Océano Atlántico
Bill of Cape Clear, The *ver* Clear, Cabo
134 L11 **Bill Williams** *monte* Arizona, SO EEUU
134 I12 **Bill Williams** *río* Arizona, SO EEUU
534 G4 **Billa Kalina** Australia Meridional
535 N10 **Billabong Creek** *var.* Moulamein Creek. *río estacional* Nueva Gales del Sur, SE Australia
Billed/Billéd *ver* Biled
463 N14 **Billi** Uttar Pradesh, N India
307 M15 **Billingham** N Inglaterra, RU
119 U11 **Billings** Montana, NO EEUU
300 J16 **Billingsfors** Älvsborg, S Suecia
106 L9 **Billsburg** Dakota del Sur, N EEUU
300 F23 **Billund** Ribe, O Dinamarca
259 Y8 **Bilma** Agadez, NE Níger
259 Y8 **Bilma, Grand Erg de** *desierto* NE Níger
350 G8 **Bilo Gora** *cordillera* N Croacia
531 Y9 **Biloela** Queensland, E Australia
367 U13 **Bilohirs'k** *Rus.* Belogorsk; *ant.* Karasubazar. Respublika Krym, S Ucrania
366 M3 **Bilokorovychi** *Rus.* Belokorovichi. Zhytomyrs'ka Oblast', N Ucrania
367 X5 **Bilokurakine** Luhans'ka Oblast', E Ucrania
367 T3 **Bilopillya** *Rus.* Belopol'ye. Sums'ka Oblast', NE Ucrania
367 Y6 **Bilovods'k** *Rus.* Belovodsk. Luhans'ka Oblast', E Ucrania
90 M9 **Biloxi** Mississippi, S EEUU
367 R10 **Bilozerka** Jersons'ka Oblast', S Ucrania
367 W7 **Bilozers'ke** Donets'ka Oblast', E Ucrania
310 J11 **Bilthoven** Utrecht, C Países Bajos
266 K9 **Biltine** Biltine, E Chad
266 J9 **Biltine** *of.* Préfecture de Biltine. *prefectura* E Chad
490 D5 **Bilüü** Bayan-Ölgiy, O Mongolia
Bilwi *ver* Puerto Cabezas
Bilyasuvar *ver* Bilāsuvar
367 O11 **Bilyayivka** Odes'ka Oblast', SO Ucrania
311 K18 **Bilzen** Limburgo, NE Bélgica
Bimbéréké *ver* Bembèrèkè
535 R10 **Bimberi, Pico** *monte* Nueva Gales del Sur, SE Australia
259 Q15 **Bimbila** E Ghana
267 I15 **Bimbo** Ombella-Mpoko, SO República Centroafricana
158 F2 **Bimini, Islas** *archipiélago* O Bahamas
Bin Ghalfān, Jazā'ir *ver* Ḥalāniyāt, Juzur al
Bin Ghanīmah, Jabal *ver* Bin Ghunaymah, Jabal
255 P11 **Bin Ghunaymah, Jabal** *var.* Jabal Bin Ghanīmah. *cordillera* C Libia
491 W8 **Bin Xian** Heilongjiang, NE China
466 I9 **Bīna** Madhya Pradesh, C India
431 T4 **Bīnālūd, Kūh-e** *cordillera* NE Irán
311 F20 **Binche** Hainaut, S Bélgica
Bindloe, Isla *ver* Marchena, Isla
279 L16 **Bindura** Mashonaland Central, NE Zimbabwe
331 T5 **Binéfar** Aragón, NE España
279 J16 **Binga** Matabeleland North, O Zimbabwe
535 T5 **Bingara** Nueva Gales del Sur, SE Australia
319 F18 **Bingen am Rhein** Renania-Palatinado, SO Alemania
102 M11 **Binger** Oklahoma, C EEUU
Bingerau *ver* Węgrów
79 Q6 **Bingham** Maine, NE EEUU
78 H11 **Binghamton** Nueva York, NE EEUU
419 U3 **Bingird** NE Irak
415 P14 **Bingöl** Bingöl, E Turquía
415 P14 **Bingöl** *provincia* E Turquía
502 M13 **Binh Đinh** *var.* An Nhon. Binh Đinh, C Vietnam
502 M12 **Binh Sơn** *var.* Châu Ô. Quang Ngai, C Vietnam
487 R6 **Binhai** *var.* Binhai Xian, Dongkan. Jiangsu, E China
Binhai Xian *ver* Binhai
Binimani *ver* Bintimani
510 Ff5 **Binjai** Sumatra, O Indonesia
535 R6 **Binnaway** Nueva Gales del Sur, SE Australia
342 E6 **Binningen** Basel-Land, NO Suiza
512 R13 **Binongko** *isla* Islas Tukangbesi, C Indonesia
Bint Jubayl *ver* Bent Jbaïl
511 I7 **Bintan** *isla* Islas Riau, O Indonesia
511 Gg3 **Bintang, Montes** *cordillera* Malasia peninsular
258 J14 **Bintimani** *var.* Binimani. *monte* NE Sierra Leona
511 M5 **Bintulu** Sarawak, Malasia Oriental
513 Vv10 **Bintuni** *ant.* Steenkool. Irian Jaya, E Indonesia
513 Vv10 **Bintuni, Golfo de** *bahía* Irian Jaya, E Indonesia
486 K14 **Binyang** Guangxi Zhuangzu Zizhiqu, S China
487 Q4 **Binzhou** Shandong, E China
199 G14 **Bío Bío** *río* C Chile
199 G14 **Bío Bío** *of.* Región del Bío Bío. *región* C Chile
Bioco *ver* Bioko, Isla de
350 D13 **Biograd na Moru** *It.* Zaravecchia. Zadar-Knin, S Croacia
267 C16 **Bioko, Isla de** *var.* Bioco, *Esp.* Fernando Póo; *ant.* Macías Nguema Biyogo. *isla* NO Guinea Ecuatorial
351 F14 **Biokovo** *cordillera* S Croacia
Biorra *ver* Birr
Bipontium *ver* Zweibrücken
419 S10 **Bi'r al Islām** C Irak
419 T11 **Bi'r an Nişf** S Irak
Bir es Saba *ver* Be'ér Sheva'
254 A12 **Bir-Gandouz** SO Sahara Occidental
Bi'r Ibn Hirmās *ver* Al Bi'r
Bir Moghrein *ver* Bir Mogreïn
258 J4 **Bir Mogreïn** *var.* Bir Moghrein; *ant.* Fort-Trinquet. Tiris Zemmour, N Mauritania
431 W13 **Bīrag, Kūh-e** *cordillera* SE Irán
255 O10 **Birāk** *var.* Brak. C Libia
466 N11 **Biramitrapur** Orissa, E India
266 L12 **Birao** Vakaga, NE República Centroafricana
478 M6 **Biratar Bulak** *pozo* NO China
463 R12 **Biratnagar** Eastern, SE Nepal
499 S4 **Biratori** Hokkaidō, NE Japón
107 X4 **Birch** *lago* Minnesota, N EEUU
47 Q11 **Birch, Montes** *cordillera* Alberta, O Canadá
138 M11 **Birch Creek** *río* Alaska, EEUU
139 S8 **Birch Creek** Alaska, EEUU
47 T14 **Birch Hills** Saskatchewan, S Canadá
47 V15 **Birch River** Manitoba, S Canadá
534 M10 **Birchip** Victoria, SE Australia
158 H12 **Birchs, Monte** *colina* O Jamaica
139 R11 **Birchwood** Alaska, EEUU
556 K2 **Bird** *isla* S Islas Marianas Septentrionales
415 N16 **Birecik** Şanlıurfa, S Turquía
462 M10 **Birendranagar** *var.* Surkhet. Mid Western, O Nepal
463 P12 **Birganj** Central, C Nepal
275 B14 **Biri** *río* O Sudán
513 Yy10 **Biri, Sungai** *río* Irian Jaya, E Indonesia
431 U8 **Bīrjand** Khorāsān, E Irán
419 T11 **Birkat Ḥāmid** *pozo* S Irak
300 F18 **Birkeland** Aust-Agder, S Noruega
319 E19 **Birkenfeld** Renania-Palatinado, SO Alemania
307 K18 **Birkenhead** NO Inglaterra, RU
343 W7 **Birkfeld** Estiria, SE Austria
534 A2 **Birksgate, Montes** *cordillera* Australia Meridional
Birlad *ver* Bârlad
Birmania *ver* Myanmar
307 K20 **Birmingham** C Inglaterra, RU
91 P4 **Birmingham** Alabama, S EEUU
307 M20 **Birmingham** *aeropuerto internacional* C Inglaterra, RU
555 S4 **Birnie, Isla** *atolón* Islas Phoenix, C Kiribati
Birni-Ngaouré *ver* Birnin Gaouré
259 S12 **Birnin Gaouré** *var.* Birni-Ngaouré. Dosso, SO Níger
259 S12 **Birnin Kebbi** Kebbi, NO Nigeria
Birni-Nkonni *ver* Birnin Konni
259 T12 **Birnin Konni** *var.* Birni-Nkonni. Tahoua, SO Níger
259 W13 **Birnin Kudu** Jigawa, N Nigeria
379 T16 **Birobidzhan** Yevreyskaya Avtonomnaya Oblast', SE Federación Rusa
307 D18 **Birr** *var.* Parsonstown, *Ir.* Biorra. C Irlanda
535 P4 **Birrie** *río* Nueva Gales del Sur/ Queensland, SE Australia
342 D7 **Birse** *río* NO Suiza
Birsen *ver* Biržai
342 E6 **Birsfelden** Basel-Land, NO Suiza
391 U4 **Birsk** Respublika Bashkortostan, O Federación Rusa
371 F14 **Birštonas** Prienai, C Lituania
479 P14 **Biru** Xinjiang Uygur Zizhiqu, O China
Biruni *ver* Beruniy
378 M15 **Biryusa** *río* C Federación Rusa
378 M15 **Biryusinsk** Irkutskaya Oblast', C Federación Rusa
370 G10 **Biržai** *Alem.* Birsen. Biržai, NE Lituania
123 Jj17 **Birżebbuġa** SE Malta
512 T9 **Bisa** *isla* Maluku, E Indonesia
Bisanthe *ver* Tekirdağ
331 X5 **Bisbal d'Empordà, la** Cataluña, NE España
135 N17 **Bisbee** Arizona, SO EEUU
107 O2 **Bisbee** Dakota del Norte, N EEUU
322 I13 **Biscarrosse y de Parentis, Estanque de** *laguna* SO Francia
91 Z16 **Biscayne** *bahía* Florida, SE EEUU
335 N17 **Bisceglie** Puglia, SE Italia
Bischoflack *ver* Škofja Loka
Bischofsburg *ver* Biskupiec
343 Q7 **Bischofshofen** Salzburgo, NO Austria
319 P15 **Bischofswerda** Sajonia, E Alemania
323 V5 **Bischwiller** Bas-Rhin, NE Francia
83 T10 **Biscoe** Carolina del Norte, SE EEUU
566 G5 **Biscoe, Islas** *archipiélago* Antártida
50 E9 **Biscotasi** *lago* Ontario, S Canadá
50 E9 **Biscotasing** Ontario, S Canadá
174 J6 **Biscucuy** Portuguesa, NO Venezuela
354 K11 **Biser** Khaskovska Oblast, SE Bulgaria
351 D15 **Biševo** *It.* Busi. *isla* SO Croacia
427 N12 **Bīshah, Wādī** *río estacional* C Arabia Saudita
443 U7 **Bishkek** *var.* Pishpek; *ant.* Frunze. *capital de estado* (Kirguizistán) Chuyskaya Oblast', N Kirguizistán
443 U7 **Bishkek** *aeropuerto internacional* Chuyskaya Oblast', N Kirguizistán
463 R16 **Bishnupur** Bengala Occidental, NE India
279 J25 **Bisho** Eastern Cape, S Rep. de Sudáfrica
127 S9 **Bishop** California, O EEUU
95 S15 **Bishop** Texas, SO EEUU
307 L15 **Bishop Auckland** N Inglaterra, Reino Unido
Bishop's Lynn *ver* King's Lynn
307 O21 **Bishop's Stortford** E Inglaterra, Reino Unido
83 S12 **Bishopville** Carolina del Sur, SE EEUU
418 M5 **Bishrī, Jabal** *cordillera* E Siria
491 U4 **Bishui** Heilongjiang, NE China
275 G17 **Bisina** *ant.* Lago Salisbury. *lago* E Uganda
Biskara *ver* Biskra
254 L6 **Biskra** *var.* Beskra, Biskara. NE Argelia
346 M8 **Biskupiec** *Alem.* Bischofsburg. Olsztyn, N Polonia
503 V15 **Bislig** Mindanao, S Filipinas
546 K9 **Bismarck** *archipiélago* NE PNG
546 J10 **Bismarck** *mar* O Océano Pacífico
103 X6 **Bismarck** Missouri, C EEUU
106 M5 **Bismarck** *capital estatal* Dakota del Norte, N EEUU
546 I12 **Bismarck, Montes** *cordillera* N PNG
415 P15 **Bismil** Dıyarbakır, SE Turquía
155 N6 **Bismuna** *laguna* NE Nicaragua
Bisnulok *ver* Phitsanulok
512 T6 **Bisoa** *cabo* Isla Halmahera, N Indonesia
106 K7 **Bison** Dakota del Sur, N EEUU
296 H17 **Bispfors** Jämtland, C Suecia
258 G13 **Bissau** *capital de estado* (Guinea-Bissau) O Guinea-Bissau
258 G13 **Bissau** *aeropuerto internacional* O Guinea-Bissau
311 M24 **Bissen** Luxemburgo, C Luxemburgo
258 G12 **Bissorã** O Guinea-Bissau
47 O10 **Bistcho** *lago* Alberta, O Canadá
90 G5 **Bistineau, Lake** *embalse* Luisiana, S EEUU
Bistrica *ver* Ilirska Bistrica
366 I9 **Bistrița** *Alem.* Bistritz, *Hung.* Beszterce; *ant.* Nösen. Bistrița-Năsăud, N Rumania
366 K10 **Bistrița** *Alem.* Bistritz. *río* NE Rumania
366 I9 **Bistrița-Năsăud** *condado* N Rumania
Bistritz *ver* Bistrița
Bistritz ober Pernstein *ver* Bystřice nad Pernštejnem
462 L11 **Biswān** Uttar Pradesh, N India
346 M7 **Bisztynek** Olsztyn, N Polonia
267 E17 **Bitam** Woleu-Ntem, N Gabón
319 D18 **Bitburg** Renania-Palatinado, SO Alemania
323 U4 **Bitche** Moselle, NE Francia
266 I11 **Bitkine** Guéra, C Chad
415 R15 **Bitlis** Bitlis, SE Turquía
415 R14 **Bitlis** *provincia* E Turquía
Bitoeng *ver* Bitung
351 N20 **Bitola** *Turc.* Monastir; *ant.* Bitolj. S Macedonia
Bitolj *ver* Bitola
335 O17 **Bitonto** *ant.* Butuntum. Puglia, SE Italia
259 Q13 **Bitou** *var.* Bittou. SE Burkina Faso
467 C20 **Bitra** *isla* Lakshadweep, India, N Océano Índico
319 M14 **Bitterfeld** Sajonia-Anhalt, E Alemania
118 O9 **Bitterroot** *cordillera* Idaho/ Montana, NO EEUU
119 P10 **Bitterroot** *río* Montana, NO EEUU
335 D18 **Bitti** Cerdeña, Italia, C Mar Mediterráneo
Bittou *ver* Bitou
512 S7 **Bitung** *ant.* Bitoeng. Sulawesi, C Indonesia
194 I12 **Bituruna** Paraná, S Brasil
259 Y13 **Biu** Borno, E Nigeria
Biumba *ver* Byumba
498 I9 **Biwa** *lago* Honshū, SO Japón
513 Y13 **Biwarlaut** Irian Jaya, E Indonesia
103 P10 **Bixby** Oklahoma, C EEUU
378 K16 **Biya** *río* S Federación Rusa
Biy-Khem *ver* Bol'shoy Yenisei
378 K16 **Biysk** Altayskiy Kray, S Federación Rusa
498 G9 **Bizen** Okayama, Honshū, SO Japón
123 K11 **Bizerta** *Ar.* Banzart, *Fr.* Bizerte. N Túnez
Bizerte *ver* Bizerta
Bizkaia *ver* Vizcaya
Bizkaiko Golkoa *ver* Golfo de Vizcaya
295 G2 **Bjargtangar** *cabo* O Islandia
Bjärnå *ver* Perniö
300 K22 **Bjärnum** Kristianstad, S Suecia
296 I16 **Bjästa** Västernorrland, C Suecia
351 I14 **Bjelašnica** *monte* SE Bosnia-Herzegovina
350 C10 **Bjelolasica** *monte* NO Croacia
350 F8 **Bjelovar** *Hung.* Belovár. Bjelovar-Bilogora, N Croacia
350 F8 **Bjelovar-Bilogora** *of.* Bjelovarsko-Bilogorska Županija. *provincia* NE Croacia
Bjelovarsko-Bilogorska Županija *ver* Bjelovar-Bilogora
295 H10 **Bjerkvik** Nordland, C Noruega
300 G21 **Bjerringbro** Viborg, NO Dinamarca
Bjeshkët e Namuna *ver* Alpes Albaneses
300 L14 **Björbo** Kopparberg, C Suecia
300 I15 **Bjørkelangen** Akershus, S Noruega
300 O14 **Björklinge** Uppsala, C Suecia
296 I14 **Björksele** Västerbotten, N Suecia
296 I16 **Björna** Västernorrland, C Suecia
300 C14 **Bjørnafjorden** *fiordo* S Noruega
300 L16 **Björneborg** Värmland, C Suecia
Björneborg *ver* Pori
300 E14 **Bjornesfjorden** *lago* S Noruega
295 M9 **Bjørnevatn** Finnmark, N Noruega
571 T13 **Bjørnøya** *Esp.* Isla de los Osos. *isla* N Noruega
296 I15 **Bjurholm** Västerbotten, N Suecia
300 J22 **Bjuv** Malmöhus, S Suecia
258 M12 **Bla** Ségou, O Mali
51 S4 **Blache, La** *lago* Québec, SE Canadá
50 J14 **Black** *río* Ontario, SE Canadá
158 I12 **Black** *río* O Jamaica
139 T7 **Black** *río* Alaska, EEUU
135 N13 **Black** *río* Arizona, SO EEUU
103 X7 **Black** *río* Arkansas/Missouri, C EEUU
90 I7 **Black** *río* Luisiana, S EEUU
115 S8 **Black** *río* Michigan, N EEUU
115 Q5 **Black** *río* Michigan, N EEUU
78 I8 **Black** *río* Nueva York, NE EEUU
83 T13 **Black** *río* Carolina del Sur, SE EEUU
114 J7 **Black** *río* Wisconsin, N EEUU
107 V2 **Black** *bahía* Minnesota, N EEUU
135 Q14 **Black** *cordillera* Nuevo México, SO EEUU
47 T10 **Black** *lago* Saskatchewan, C Canadá
115 Q5 **Black** *lago* Michigan, N EEUU
78 I7 **Black** *lago* Nueva York, NE EEUU
78 K11 **Black** *monte* Nueva York, NE EEUU
127 P13 **Black** *monte* California, O EEUU
135 Q2 **Black** *monte* Colorado, C EEUU
566 J5 **Black, Costa** *región física* Antártida
90 G6 **Black, Lake** *embalse* Luisiana, S EEUU
102 F7 **Black, Mesa** *monte* Oklahoma, C EEUU
106 I10 **Black, Montes** *cordillera* Dakota del Sur/Wyoming, N EEUU
306 K1 **Black, Montes** *cordillera* SE Gales, RU
134 H10 **Black, Montes** *cordillera* Arizona, SO EEUU
103 N9 **Black Bear Creek** *río* Oklahoma, C EEUU
127 N5 **Black Butte, Lake** *embalse* California, O EEUU
47 Q16 **Black Diamond** Alberta, SO Canadá
58 D6 **Black Duck** *río* Ontario, C Canadá
83 P10 **Black Mountain** Carolina del Norte, SE EEUU
119 Q16 **Black Pine, Pico** *monte* Idaho, NO EEUU
158 I12 **Black River** O Jamaica
114 J7 **Black River Falls

Blatta *ver* Blato
342 *E10* **Blatten** Valais, SO Suiza
319 *J20* **Blaufelden** Baden-Württemberg, SO Alemania
300 *E23* **Blävands Huk** *cabo* O Dinamarca
322 *G6* **Blavet** *río* NO Francia
322 *J12* **Blaye** Gironde, SO Francia
535 *R8* **Blayney** Nueva Gales del Sur, SE Australia
239 *D25* **Bleaker** *isla* SE Islas Malvinas
343 *T10* **Bled** ***Alem.*** Veldes. NO Eslovenia
311 *D20* **Bléharies** Hainaut, SO Bélgica
343 *U9* **Bleiburg** ***Eslvn.*** Pliberk. Carintia, S Austria
319 *L17* **Bleiloch-Stausee** *embalse* C Alemania
310 *H12* **Bleiswijk** Holanda Meridional, O Países Bajos
300 *L22* **Blekinge** *condado* S Suecia
50 *D17* **Blenheim** Ontario, S Canadá
543 *K15* **Blenheim** Marlborough, Isla del Sur, NZ
311 *M15* **Blerick** Limburgo, SE Países Bajos
Blesae *ver* Blois
95 *V13* **Blessing** Texas, SO EEUU
50 *I10* **Bleu** *lago* Québec, SE Canadá
Blibba *ver* Blitta
123 *I11* **Blida** ***var.*** El Boulaida, El Boulaïda. N Argelia
300 *P15* **Blidö** Estocolmo, C Suecia
300 *K18* **Blidsberg** Älvsborg, S Suecia
543 *A21* **Bligh Sound** *estrecho* Isla del Sur, Nueva Zelanda
557 *T15* **Bligh Water** *estrecho* NO Fiyi
50 *D11* **Blind River** Ontario, S Canadá
115 *R11* **Blissfield** Michigan, N EEUU
511 *Ll16* **Blitar** Java, C Indonesia
259 *R15* **Blitta** ***ant.*** Blibba. C Togo
79 *O13* **Block** *isla* Rhode Island, NE EEUU
79 *O13* **Block Island** *estuario* Rhode Island, NE EEUU
310 *H10* **Bloemendaal** Holanda Septentrional, O Países Bajos
279 *H23* **Bloemfontein** ***var.*** Mangaung. *capital de estado* (República de Sudáfrica-capital judicial) Free State, C Rep. de Sudáfrica
279 *I22* **Bloemhof** North-West, NO Rep. de Sudáfrica
322 *M7* **Blois** ***ant.*** Blesae. Loir-et-Cher, C Francia
310 *L8* **Blokzijl** Overijssel, N Países Bajos
300 *N20* **Blomstermåla** Kalmar, S Suecia
295 *I2* **Blönduós** Nordhurland Vestra, N Islandia
346 *L11* **Błonie** Warszawa, C Polonia
307 *C14* **Bloody Foreland** ***Ir.*** Cnoc Fola. *cabo* NO Irlanda
115 *N15* **Bloomfield** Indiana, N EEUU
107 *X16* **Bloomfield** Iowa, C EEUU
103 *Y8* **Bloomfield** Missouri, C EEUU
135 *P9* **Bloomfield** Nuevo México, SO EEUU
95 *U7* **Blooming Grove** Texas, SO EEUU
107 *W10* **Blooming Prairie** Minnesota, N EEUU
114 *L13* **Bloomington** Illinois, N EEUU
115 *O15* **Bloomington** Indiana, N EEUU
107 *V9* **Bloomington** Minnesota, N EEUU
95 *U13* **Bloomington** Texas, SO EEUU
78 *H14* **Bloomsburg** Pennsylvania, NE EEUU
531 *X7* **Bloomsbury** Queensland, NE Australia
511 *Ll14* **Blora** Java, C Indonesia
78 *G12* **Blossburg** Pennsylvania, NE EEUU
379 *V6* **Blossom** *cabo* Isla Wrangel, NE Federación Rusa
95 *V5* **Blossom** Texas, SO EEUU
91 *R8* **Blountstown** Florida, SE EEUU
83 *P8* **Blountville** Tennessee, S EEUU
83 *Q9* **Blowing Rock** Carolina del Norte, SE EEUU
342 *J8* **Bludenz** Vorarlberg, O Austria
114 *J5* **Blue** *montes* Wisconsin, N EEUU
103 *O12* **Blue** *río* Oklahoma, C EEUU
91 *S1* **Blue, Cordillera** Georgia, SE EEUU
535 *S8* **Blue, Montes** *cordillera* Nueva Gales del Sur, SE Australia
134 *L6* **Blue Bell** *monte* Utah, O EEUU
91 *Y12* **Blue Cypress** *lago* Florida, SE EEUU
107 *U11* **Blue Earth** Minnesota, N EEUU
107 *Z14* **Blue Grass** Iowa, C EEUU
79 *S7* **Blue Hill** Maine, NE EEUU
107 *P16* **Blue Hill** Nebraska, C EEUU
126 *L3* **Blue Lake** California, O EEUU
135 *Q6* **Blue Mesa** *embalse* Colorado, C EEUU
78 *H15* **Blue Mountain** *cordillera* Pennsylvania, NE EEUU
103 *S12* **Blue Mountain, Pico** *monte* Arkansas, C EEUU
79 *O6* **Blue Mountain, Pico** *monte* New Hampshire, NE EEUU
78 *K8* **Blue Mountain, Pico** *monte* Nueva York, NE EEUU
158 *H10* **Blue Mountain, Pico** *monte* E Jamaica
274 *G12* **Blue Nile** *estado* E Sudán
103 *O3* **Blue Rapids** Kansas, C EEUU
91 *S1* **Blue Ridge, Lake** *embalse* Georgia, SE EEUU
Blue Ridge, Montes *ver* Azules, Montes
47 *N15* **Blue River** Columbia Británica, SO Canadá
103 *R4* **Blue Springs** Missouri, C EEUU
83 *Q7* **Bluefield** Virginia, NE EEUU
83 *R7* **Bluefield** Virginia Occidental, NE EEUU
155 *N10* **Bluefields** *bahía* O Mar Caribe
155 *N10* **Bluefields** Región Autónoma Atlántico Sur, SE Nicaragua
66 *G7* **Bluenose** *lago* Territorios del Noroeste, NO Canadá
83 *R6* **Bluestone Lake** *embalse* Virginia Occidental, NE EEUU
543 *C25* **Bluff** Southland, Isla del Sur, NZ
135 *O8* **Bluff** Utah, O EEUU
155 *N10* **Bluff, El** Región Autónoma Atlántico Sur, SE Nicaragua
83 *P8* **Bluff City** Tennessee, S EEUU
239 *E24* **Bluff Cove** Isla Soledad, Malvinas
95 *S7* **Bluff Dale** Texas, SO EEUU
535 *N15* **Bluff Hill, Punta** *cabo* Tasmania, SE Australia
115 *Q12* **Bluffton** Indiana, N EEUU
115 *R12* **Bluffton** Ohio, N EEUU
95 *T7* **Blum** Texas, SO EEUU
319 *G24* **Blumberg** Baden-Württemberg, SO Alemania
194 *K13* **Blumenau** Santa Catarina, S Brasil
107 *N9* **Blunt** Dakota del Sur, N EEUU
118 *H15* **Bly** Oregón, NO EEUU
139 *R13* **Blying, Estuario** *estrecho* Alaska, EEUU
307 *M14* **Blyth** N Inglaterra, RU
127 *Y16* **Blythe** California, O EEUU
103 *Y9* **Blytheville** Arkansas, C EEUU
367 *V7* **Blyznyuky** Jarkivs'ka Oblast', E Ucrania
258 *I15* **Bo** S Sierra Leona
300 *G16* **Bø** Telemark, S Noruega
Bó Finne, Inis *ver* Inishbofin
487 *Q3* **Bo Hai** ***var.*** Golfo de Chihli. *golfo* NE China
487 *R3* **Bo Hai** *estrecho* NE China
487 *Q3* **Bo Hai, Golfo de** *bahía* NE China
Bo Kheo *ver* Bà Kêv
Bo Xian/Boxian *ver* Bozhou
186 *F10* **Boa Vista** *capital estatal* Roraima, NO Brasil
258 *D9* **Boa Vista** *isla* Ilhas de Barlavento, E Cabo Verde
503 *S13* **Boac** Marinduque, N Filipinas
154 *K10* **Boaco** Boaco, S Nicaragua
154 *J10* **Boaco** *departamento* C Nicaragua
267 *I15* **Boali** Ombella-Mpoko, SO República Centroafricana
Boalsert *ver* Bolsward
546 *K13* **Boana** Morobe, C PNG
547 *Q10* **Boang** *isla* Islas Tanga, NE PNG
115 *V12* **Boardman** Ohio, N EEUU
118 *J11* **Boardman** Oregón, NO EEUU
50 *F13* **Boat** *lago* Ontario, S Canadá
91 *Q2* **Boaz** Alabama, S EEUU
486 *L15* **Bobai** Guangxi Zhuangzu Zizhiqu, S China
516 *J1* **Bobaomby** ***Fr.*** Cap d'Ambre. *cabo* N Madagascar
467 *M14* **Bobbili** Andhra Pradesh, E India
334 *D9* **Bobbio** Emilia-Romagna, C Italia
50 *I14* **Bobcaygeon** Ontario, SE Canadá
Bober *ver* Bóbr
323 *O5* **Bobigny** Seine-St.-Denis, N Francia
259 *N13* **Bobo-Dioulasso** SO Burkina Faso
346 *G8* **Bobolice** ***Alem.*** Bublitz. Koszalin, NO Polonia
512 *T7* **Bobopayo** Isla Halmahera, E Indonesia
443 *P13* **Bobotogh, Qatorkūhi** ***Rus.*** Jrebet Babatag. *cordillera* Tayikistán/Uzbekistán
354 *G10* **Bobovdol** Sofiyska Oblast, O Bulgaria
371 *M15* **Bobr** *río* C Bielorrusia
347 *E14* **Bóbr** ***Alem.*** Bober. *río* SO Polonia
371 *M15* **Bobr** Minskaya Voblasts', NO Bielorrusia
Bobrik *ver* Bobryk
Bobrinets *ver* Bobrynets'
Bobrka/Bóbrka *ver* Bibrka
390 *L8* **Bobrov** Voronezhskaya Oblast', O Federación Rusa
367 *Q4* **Bobrovytsya** Chernihivs'ka Oblast', N Ucrania
371 *M17* **Bobruisk** ***Biel.*** Babruysk, ***Rus.*** Bobruysk. Mahilyowskaya Voblasts', E Bielorrusia
371 *J19* **Bobryk** ***Rus.*** Bobrik. *río* SO Bielorrusia
367 *Q8* **Bobrynets'** ***Rus.*** Bobrinets. Kirovohrads'ka Oblast', C Ucrania
50 *K14* **Bobs** *lago* Ontario, SE Canadá
174 *I6* **Bobures** Zulia, NO Venezuela
154 *H1* **Boca Bacalar Chico** *cabo* N Belice
147 *R14* **Boca del Río** Veracruz, S México
175 *O4* **Boca de Pozo** Nueva Esparta, NE Venezuela
187 *C15* **Boca do Acre** Amazonas, N Brasil
175 *N12* **Boca Mavaca** Amazonas, S Venezuela
91 *Z15* **Boca Raton** Florida, SE EEUU
350 *G11* **Bočac** NO Bosnia-Herzegovina
267 *G14* **Bocaranga** Ouham-Pendé, O República Centroafricana
155 *P14* **Bocas del Toro** Bocas del Toro, NO Panamá
155 *P15* **Bocas del Toro** *of.* Provincia de Bocas del Toro. *provincia* NO Panamá
155 *P15* **Bocas del Toro** *archipiélago* NO Panamá
154 *L7* **Bocay** Jinotega, N Nicaragua
331 *N6* **Boceguillas** Castilla y León, N España
Bocheykovo *ver* Bacheykava
347 *L17* **Bochnia** Tarnów, SE Polonia
311 *K16* **Bocholt** Limburgo, NE Bélgica
319 *D14* **Bocholt** Renania del Norte-Westfalia, O Alemania
319 *E15* **Bochum** Renania del Norte-Westfalia, O Alemania
322 *F2* **Bocognano** Córcega, Francia, C Mar Mediterráneo
174 *I6* **Boconó** Trujillo, NO Venezuela
366 *F12* **Bocşa** ***Alem.*** Bokschen, ***Hung.*** Boksánbánya. Caraş-Severin, SO Rumania
267 *H15* **Boda** Lobaye, SO República Centroafricana
299 *L12* **Boda** Kopparberg, C Suecia
300 *O20* **Böda** Kalmar, S Suecia
300 *L19* **Bodafors** Jönköping, S Suecia
379 *P14* **Bodaybo** Irkutskaya Oblast', E Federación Rusa
90 *G5* **Bodcau, Bayou** ***var.*** Bodcau Creek. *río* Luisiana, S EEUU
Bodcau Creek *ver* Bodcau, Bayou
158 *D8* **Bodden Town** ***var.*** Boddentown. Gran Caimán, SO Islas Caimán
319 *K14* **Bode** *río* C Alemania
239 *M15* **Bode Verde, Zona de fractura de** *accidente tectónico* E Océano Atlántico
126 *L7* **Bodega** *cabo* California, O EEUU
Bodegas *ver* Babahoyo
310 *H11* **Bodegraven** Holanda Meridional, C Países Bajos
266 *H8* **Bodélé** *depresión* O Chad
295 *J13* **Boden** Norrbotten, N Suecia
Bodensee *ver* Constanza, Lago, C Europa
467 *H14* **Bodhan** Andhra Pradesh, C India
490 *I9* **Bodī** Bayanhongor, C Mongolia
467 *H22* **Bodināyakkanūr** Tamil Nādu, SE India
342 *H10* **Bodio** Ticino, S Suiza
307 *I24* **Bodmin** SO Inglaterra, RU
307 *I24* **Bodmin Moor** *región pantanosa* SO Inglaterra, RU
295 *G12* **Bodø** Nordland, C Noruega
187 *H20* **Bodoquena, Serra da** *cordillera* SO Brasil
414 *B16* **Bodrum** Muğla, SO Turquía
Bodzafordulŏ *ver* Întorsura Buzăului
311 *L14* **Boekel** Brabante del Norte, SE Países Bajos
Boeloekoemba *ver* Bulukumba
323 *Q11* **Boën** Loire, E Francia
267 *K18* **Boende** Equateur, C República Democrática del Congo
95 *R11* **Boerne** Texas, SO EEUU
Boeroe *ver* Buru, Isla
Boetoeng *ver* Buton, Isla
90 *I5* **Boeuf** *río* Arkansas/Luisiana, S EEUU
258 *H14* **Boffa** Guinée-Maritime, O Guinea
158 *K12* **Bog Walk** C Jamaica
Boga *ver* Bogë
502 *F11* **Bogale** Irrawaddy, SO Myanmar (Birmania)
90 *L8* **Bogalusa** Luisiana, S EEUU
535 *Q7* **Bogan** *río* Nueva Gales del Sur, SE Australia
259 *Q12* **Bogandé** C Burkina Faso
267 *I15* **Bogangolo** Ombella-Mpoko, C República Centroafricana
95 *W5* **Bogata** Texas, SO EEUU
347 *D14* **Bogatynia** ***Alem.*** Reichenau. Jelenia Góra, SO Polonia
414 *K13* **Boğazlıyan** Yozgat, C Turquía
267 *J17* **Bogbonga** Equateur, NO Rep. Democrática del Congo
478 *J14* **Bogcang Zangbo** *río* O China
478 *L5* **Bogda Feng** *monte* NO China
478 *M5* **Bogda Shan** ***var.*** Po-ko-to Shan. *cordillera* NO China
354 *I9* **Bogdan** *monte* C Bulgaria
351 *Q20* **Bogdanci** SE Macedonia
351 *K17* **Bogë** ***var.*** Boga. Shkodër, N Albania
Bogendorf *ver* Łuków
300 *G23* **Bogense** Fyn, C Dinamarca
535 *T3* **Boggabilla** Nueva Gales del Sur, SE Australia
535 *S6* **Boggabri** Nueva Gales del Sur, SE Australia
546 *I10* **Bogia** Madang, N PNG
307 *N23* **Bognor Regis** SE Inglaterra, RU
503 *U14* **Bogo** Cebú, C Filipinas
Bogodujov *ver* Bohodujiv
531 *V15* **Bogong** *monte* Victoria, SE Australia
511 *J14* **Bogor** ***Hol.*** Buitenzorg. Java, C Indonesia
390 *L5* **Bogoroditsk** Tul'skaya Oblast', O Federación Rusa
391 *O3* **Bogorodsk** Nizhegorodskaya Oblast', O Federación Rusa
Bogorodskoje *ver* Bogorodskoye
379 *U14* **Bogorodskoye** Jabarovskiy Kray, SE Federación Rusa
383 *R15* **Bogorodskoye** ***var.*** Bogorodskoje. Kirovskaya Oblast', NO Federación Rusa
Bogotá *ver* Santa Fe de Bogotá
463 *T14* **Bogra** Rajshahi, N Bangladesh
Bogschan *ver* Boldu
378 *M14* **Boguchany** Krasnoyarskiy Kray, C Federación Rusa
390 *M9* **Boguchar** Voronezhskaya Oblast', O Federación Rusa
258 *H10* **Bogué** Brakna, SO Mauritania
90 *K8* **Bogue Chitto** *río* Luisiana/Mississippi, S EEUU
Bogushëvsk *ver* Bahushewsk
Boguslav *ver* Bohuslav
347 *C17* **Bohemia** ***Ch.*** Čechy, ***Alem.*** Böhmen. *región histórica* O República Checa
347 *B18* **Bohemia, Selva de** ***Ch.*** Český Les, Šumava, ***Alem.*** Böhmerwald. *cordillera* C Europa
Bohemia-Moravia, Alturas de *ver* Českomoravská Vrchovina
259 *R16* **Bohicon** S Benín
343 *S11* **Bohinjska Bistrica** ***Alem.*** Wocheiner Feistritz. NO Eslovenia
Bohkká *ver* Pokka
Böhmen *ver* Bohemia
Böhmerwald *ver* Bohemia, Selva de
Böhmisch-Krumau *ver* Český Krumlov
Böhmisch-Leipa *ver* Česká Lípa
Böhmisch-Mährische Höhe *ver* Českomoravská Vrchovina
Böhmisch-Trübau *ver* Česká Třebová
367 *U5* **Bohodujiv** ***Rus.*** Bogodujov. Jarkivs'ka Oblast', E Ucrania
503 *U14* **Bohol** *isla* C Filipinas
503 *U15* **Bohol, Mar de** ***var.*** Mar de Mindanao. *mar* S Filipinas
366 *I7* **Bohorodchany** Ivano-Frankivs'ka Oblast', O Ucrania
490 *M9* **Böhöt** Dundgovi, C Mongolia
478 *K6* **Bohu** ***var.*** Bagrax. Xinjiang Uygur Zizhiqu, NO China
347 *I17* **Bohumín** ***Alem.*** Oderberg; ***ant.*** Neuoderberg, Nový Bohumín. Severní Morava, E República Checa
367 *P6* **Bohuslav** ***Rus.*** Boguslav. Kyyivs'ka Oblast', N Ucrania
186 *F11* **Boiaçu** Roraima, N Brasil
335 *K16* **Boiano** Molise, C Italia
51 *R8* **Boilleau** Québec, SE Canadá
187 *O17* **Boipeba, Ilha de** *isla* SE Brasil
330 *G3* **Boiro** Galicia, NO España
Bois, Lac des *ver* Woods, Lake of the
115 *Q5* **Bois Blanc** *isla* Michigan, N EEUU
107 *R7* **Bois de Sioux** *río* Minnesota, N EEUU
Bois-le-Duc *ver* 's-Hertogenbosch
119 *N14* **Boise** ***var.*** Boise City. *capital estatal* Idaho, NO EEUU
102 *G8* **Boise City** Oklahoma, C EEUU
119 *N14* **Boise River, Middle Fork** *río* Idaho, NO EEUU
47 *W17* **Boissevain** Manitoba, S Canadá
51 *T7* **Boisvert, Pointe au** *cabo* Québec, SE Canadá
318 *K10* **Boizenburg** Mecklemburgo-Pomerania Anterior, N Alemania
Bojador *ver* Boujdour
351 *K18* **Bojana** ***Alb.*** Bunë. *río* Albania/Yugoslavia *ver también* Bunë
Bojara *ver* Bujoro
431 *S3* **Bojnūrd** ***var.*** Bujnurd. Khorāsān, N Irán
511 *Ll15* **Bojonegoro** ***ant.*** Bodjonegoro. Java, C Indonesia
Bokak, Taongi *ver* Bokaak Atolón
557 *T1* **Bokaak** ***var.*** Bokak, Taongi. *atolón* Islas Ratak, NE Islas Marshall
463 *Q15* **Bokāro** Bihār, N India
267 *I18* **Bokatola** Equateur, NO Rep. Democrática del Congo
258 *H13* **Boké** Guinée-Maritime, O Guinea
535 *Q4* **Bokharra** *río* Nueva Gales del Sur/Queensland, SE Australia
300 *C16* **Boknafjorden** *fiordo* S Noruega
266 *H11* **Bokoro** Chari-Baguirmi, O Chad
267 *K19* **Bokota** Equateur, NO Rep. Democrática del Congo
502 *G14* **Bokpyin** Tenasserim, S Myanmar (Birmania)
Boksánbánya/Bokschen *ver* Bocşa
279 *F21* **Bokspits** Kgalagadi, SO Botswana
267 *K18* **Bokungu** Equateur, C Rep. Democrática del Congo
Bokurdak *ver* Bakhardok
266 *G10* **Bol** Lac, O Chad
512 *Qq9* **Bolaang** Sulawesi, N Indonesia
258 *G13* **Bolama** SO Guinea-Bissau
Bolangir *ver* Balāngīr
Bolanos *ver* Bolanos, Monte, Guam
557 *X5* **Bolanos, Monte** ***var.*** Bolanos. *monte* S Guam
146 *L12* **Bolaños** *río* C México
Bolaños *ver* Bolaños de Calatrava, España
331 *N11* **Bolaños de Calatrava** ***var.*** Bolaños. Castilla-La Mancha, C España
355 *M14* **Bolayır** Çanakkale, NO Turquía
322 *L3* **Bolbec** Seine-Maritime, N Francia
378 *M7* **Bolchevique, Isla** *isla* Tierra del Norte, N Federación Rusa
366 *L13* **Boldu** ***var.*** Bogschan. Buzău, SE Rumania
442 *H8* **Boldumsaz** ***ant.*** Kalinin, Kalininsk, Porsy. Dashkhovuzskiy Velayat, N Turkmenistán
478 *I4* **Bole** ***var.*** Bortala. Xinjiang Uygur Zizhiqu, NO China
259 *O15* **Bole** NO Ghana
267 *J19* **Boleko** Equateur, O Rep. Democrática del Congo
347 *E14* **Bolesławiec** ***Alem.*** Bunzlau. Jelenia Góra, SO Polonia
259 *P14* **Bolgatanga** N Ghana
Bolgrad *ver* Bolhrad
367 *N12* **Bolhrad** ***Rus.*** Bolgrad. Odes'ka Oblast', SO Ucrania
491 *Y8* **Boli** Heilongjiang, NE China
267 *I19* **Bolia** Bandundu, O Rep. Democrática del Congo
296 *J14* **Boliden** Västerbotten, N Suecia
513 *Uu11* **Bolifar** Isla Ceram, E Indonesia
503 *R11* **Bolinao** Luzón, N Filipinas
95 *X12* **Bolivar** *península* Texas, SO EEUU
103 *T6* **Bolivar** Missouri, C EEUU
82 *F10* **Bolivar** Tennessee, S EEUU
174 *C12* **Bolívar** Cauca, SO Colombia
174 *F7* **Bolívar** *of.* Departamento de Bolívar. *provincia* N Colombia
178 *A13* **Bolívar** *provincia* C Ecuador
175 *N9* **Bolívar** *of.* Estado Bolívar. *estado* SE Venezuela
174 *I6* **Bolívar, Pico** *monte* O Venezuela
179 *K17* **Bolivia** *of.* República de Bolivia. *república* O América del Sur
350 *O13* **Boljevac** Serbia, E Yugoslavia
390 *J5* **Boljov** Orlovskaya Oblast', O Federación Rusa
Bolkenhain *ver* Bolków
347 *F14* **Bolków** ***Alem.*** Bolkenhain. Jelenia Góra, SO Polonia
534 *K3* **Bollards Lagoon** Australia Meridional
323 *R14* **Bollene** Vaucluse, SE Francia
299 *N12* **Bollnäs** Gävleborg, C Suecia
531 *W10* **Bollon** Queensland, C Australia
559 *O14* **Bollons, Monte** *accidente submarino* S Océano Pacífico
296 *H17* **Bollstabruk** Västernorrland, C Suecia
330 *J14* **Bollullos Par del Condado** Andalucía, S España
300 *K21* **Bolmen** *lago* S Suecia
415 *T10* **Bolnisi** S Georgia
267 *H19* **Bolobo** Bandundu, O Rep. Democrática del Congo
379 *T15* **Bolodek** Jabarovskiy Kray, SE Federación Rusa
382 *I15* **Bologoye** Tverskaya Oblast', O Federación Rusa
267 *J18* **Bolomba** Equateur, NO Rep. Democrática del Congo
147 *X13* **Bolonchén de Rejón** Campeche, SE México
334 *G10* **Bolonia** Emilia-Romagna, N Italia
378 *K15* **Bolotnoye** Novosibirskaya Oblast', C Federación Rusa
354 *J13* **Boloústra** *cabo* NE Grecia
502 *K12* **Boloven, Meseta de los** *meseta* S Laos
335 *G14* **Bolsena** *lago* C Italia
334 *H13* **Bolsena** Lazio, C Italia
390 *B3* **Bol'shakovo** ***Alem.*** Kreuzingen; ***ant.*** Gross-Skaisgirren. Kaliningradskaya Oblast', O Federación Rusa
379 *N9* **Bol'shaya Balajnya** *río* N Federación Rusa
Bol'shaya Berëstovitsa *ver* Vyalikaya Byerastavitsa
391 *S7* **Bol'shaya Chernigovka** Samarskaya Oblast', O Federación Rusa
391 *S7* **Bol'shaya Glushitsa** Samarskaya Oblast', O Federación Rusa
438 *H9* **Bol'shaya Khobda** ***Kaz.*** Ülkenqobda. *río* Kazajstán/Federación Rusa
379 *O11* **Bol'shaya Kuonamka** *río* NE Federación Rusa
390 *M12* **Bol'shaya Martynovka** Rostovskaya Oblast', SO Federación Rusa
378 *M15* **Bol'shaya Murta** Krasnoyarskiy Kray, C Federación Rusa
383 *V4* **Bol'shaya Rogovaya** *río* NO Federación Rusa
383 *U7* **Bol'shaya Synya** *río* NO Federación Rusa
439 *V9* **Bol'shaya Vladimirovka** Semey, E Kazajstán
378 *I14* **Bol'sherech'ye** Omskaya Oblast', C Federación Rusa
379 *X13* **Bol'sheretsk** Kamchatskaya Oblast', E Federación Rusa
391 *W3* **Bol'sheust'ikinskoye** Respublika Bashkortostan, O Federación Rusa
Bol'shevik *ver* Bal'shavik
383 *U4* **Bol'shezemel'skaya, Tundra** *región física* NO Federación Rusa
438 *J13* **Bol'shiye Barsuki, Dunas** *desierto* SO Kazajstán
378 *I14* **Bol'shiye Uki** Omskaya Oblast', C Federación Rusa
391 *O4* **Bol'shoye Murashkino** Nizhegorodskaya Oblast', O Federación Rusa
391 *W4* **Bol'shoy Iremel'** *monte* O Federación Rusa
391 *R7* **Bol'shoy Irgiz** *río* O Federación Rusa
379 *R14* **Bol'shoy Nimnyr** Respublika Saja (Yakutiya), NE Federación Rusa
Bol'shoy Rozhan *ver* Vyaliki Rozhan
378 *M16* **Bol'shoy Yenisei** ***var.*** Biy-Khem. *río* S Federación Rusa
199 *H17* **Bolsón, El** Río Negro, O Argentina
146 *K6* **Bolsón de Mapimí** *dpresión*NO México
310 *K6* **Bolsward** ***Fris.*** Boalsert. Frisia, N Países Bajos
331 *T4* **Boltaña** Aragón, NE España
50 *G15* **Bolton** Ontario, S Canadá
307 *K17* **Bolton** ***ant.*** Bolton-le-Moors. NO Inglaterra, RU
83 *V12* **Bolton** Carolina del Norte, SE EEUU
Bolton-le-Moors *ver* Bolton
414 *G11* **Bolu** Bolu, NO Turquía
414 *G11* **Bolu** *provincia* NO Turquía
547 *N15* **Bolubolu** Isla Goodenough, S PNG
295 *H1* **Bolungarvík** Vestfirdhir, NO Islandia
479 *O10* **Boluntay** Qinghai, O China
414 *F14* **Bolvadin** Afyon, O Turquía
354 *M10* **Bolyarovo** ***ant.*** Pashkeni. Burgaska Oblast, SE Bulgaria
334 *G6* **Bolzano** ***Alem.*** Bozen; ***ant.*** Bauzanum. Trentino-Alto Adigio, N Italia
187 *I14* **Bom Futuro** Pará, N Brasil
187 *N17* **Bom Jesus da Lapa** Bahia, E Brasil
194 *Q8* **Bom Jesus do Itabapoana** Río de Janeiro, SE Brasil
195 *K14* **Bom Retiro** Santa Catarina, S Brasil
267 *F22* **Boma** Bas-Zaïre, O Rep. Democrática del Congo
535 *R12* **Bombala** Nueva Gales del Sur SE Australia
330 *F10* **Bombarral** Leiria, C Portugal
466 *D13* **Bombay** ***Guj.*** Mumbai. Mahārāshtra, O India
466 *D13* **Bombay** *aeropuerto internacional* Mahārāshtra, O India
513 *Vv11* **Bomberai** *río* Irian Jaya, E Indonesia
513 *Vv11* **Bomberai, Jazirah** *isla* Irian Jaya, E Indonesia
513 *Vv11* **Bomberai** *península* Irian Jaya, E Indonesia
275 *F18* **Bombo** S Uganda
267 *I17* **Bomboma** Equateur, NO Rep. Democrática del Congo
479 *Q15* **Bomi** ***var.*** Bowo, Zhamo. Xizang Zizhiqu, O China
267 *N17* **Bomili** Haut-Zaïre, NE Rep. Democrática del Congo
300 *C15* **Bømlafjorden** *fiordo* S Noruega
300 *B15* **Bømlo** *isla* S Noruega
379 *S15* **Bomnak** Amurskaya Oblast', SE Federación Rusa
267 *I17* **Bomongo** Equateur, NO Rep. Democrática del Congo
267 *L15* **Bomu** ***var.*** Mbomou, Mbomu, M'Bomu. *río* República Centroafricana/Rep. Democrática del Congo
123 *Kk11* **Bon** *cabo* N Túnez
95 *Y9* **Bon Wier** Texas, SO EEUU
139 *U11* **Bona** *monte* Alaska, EEUU
430 *J3* **Bonāb** ***var.*** Benāb, Bunab. Āżarbāyjān-e Khāvarī, N Irán
159 *Q16* **Bonaire** *isla* E Antillas Neerlandesas
546 *M16* **Bonando** *río* SE Papua Nueva Guinea
535 *Q12* **Bonang** Victoria, SE Australia
154 *L7* **Bonanza** Región Autónoma Atlántico Norte, NE Nicaragua
135 *O4* **Bonanza** Utah, O EEUU
159 *O9* **Bonao** C República Dominicana
530 *L3* **Bonaparte** *archipiélago* Australia Occidental
118 *K6* **Bonaparte** *monte* Washington, NO EEUU
139 *N11* **Bonasila** *monte* Alaska, EEUU
159 *T15* **Bonasse** Trinidad, Trinidad y Tobago
51 *X7* **Bonaventure** Québec, SE Canadá
51 *X7* **Bonaventure** *río* Québec, SE Canadá
59 *V11* **Bonavista** Terranova, Terranova y Labrador, SE Canadá
59 *U11* **Bonavista, Bahía de** *ensenada* NE Isla de Terranova
114 *L4* **Bond Falls Flowage** *lago* Michigan, N EEUU
267 *E19* **Bonda** Ogooué-Lolo, C Gabón
391 *N6* **Bondari** Tambovskaya Oblast', O Federación Rusa
334 *G9* **Bondeno** Emilia-Romagna, C Italia
267 *L16* **Bondo** Haut-Zaïre, N Rep. Democrática del Congo
512 *P17* **Bondokodi** Isla Sumba, S Indonesia
259 *O15* **Bondoukou** E Costa de Marfil
Bondoukui/Bondoukuy *ver* Boundoukui
511 *Mm15* **Bondowoso** Java, C Indonesia
119 *S14* **Bondurant** Wyoming, C EEUU
114 *I5* **Bone** *lago* Wisconsin, N EEUU
Bone *ver* Watampone, Indonesia
Bône *ver* Annaba, Argelia
512 *Pp11* **Bone, Golfo de** *bahía* Sulawesi, C Indonesia
512 *R12* **Bonelipu** Isla Buton, C Indonesia
512 *Pp15* **Bonerate** *isla* Islas Bonerate, C Indonesia
512 *Q14* **Bonerate, Islas** ***var.*** Macan. *archipiélago* C Indonesia
107 *O12* **Bonesteel** Dakota del Sur, N EEUU
198 *I8* **Bonete, Cerro** *monte* N Argentina
342 *D6* **Bonfol** Jura, NO Suiza
502 *M13* **Bông Sơn** ***var.*** Hoai Nhơn. Binh Đinh, C Vietnam
463 *U12* **Bongaigaon** Assam, NE India
267 *K17* **Bongandanga** Equateur, NO Rep. Democrática del Congo
266 *L13* **Bongo, Macizo de los** ***var.*** Chaîne des Mongos. *cordillera* NE República Centroafricana
266 *G12* **Bongor** Mayo-Kébbi, SO Chad
259 *N16* **Bongouanou** E Costa de Marfil
95 *U5* **Bonham** Texas, SO EEUU
Bonhard *ver* Bonyhád
323 *U6* **Bonhomme, Col du** *paso* NE Francia
322 *F3* **Bonifacio** Córcega, Francia, C Mar Mediterráneo
Bonifacio, Bocche de/ Bonifacio, Bouches de *ver* Bonifacio, Estrecho de
322 *F3* **Bonifacio, Estrecho de** ***Fr.*** Bouches de Bonifacio, ***It.*** Bocche de Bonifacio. *estrecho* C Mar Mediterráneo
91 *Q8* **Bonifay** Florida, SE EEUU
331 *P11* **Bonillo, El** Castilla-La Mancha, C España
558 *K6* **Bonin, Fosa de las** *accidente submarino* NO Océano Pacífico
Bonin, Islas *ver* Ogasawara, Islas
91 *W15* **Bonita Springs** Florida, SE EEUU
175 *N7* **Bonitas, Las** Bolívar, C Venezuela
154 *I5* **Bonito, Pico** *monte* N Honduras
319 *E17* **Bonn** Renania del Norte-Westfalia, O Alemania
295 *H11* **Bonnåsjøen** Nordland, C Noruega
103 *X6* **Bonne Terre** Missouri, C EEUU
50 *J12* **Bonnechere** Ontario, SE Canadá
50 *J12* **Bonnechere** *río* Ontario, SE Canadá
103 *R4* **Bonner Springs** Kansas, C EEUU
119 *N7* **Bonners Ferry** Idaho, NO EEUU
46 *J5* **Bonnet Plume** *río* Territorio del Yukon, NO Canadá
322 *L6* **Bonnétable** Sarthe, NO Francia
322 *M6* **Bonneval** Eure-et-Loir, C Francia
323 *T10* **Bonneville** Haute-Savoie, E Francia
134 *J3* **Bonneville Salt Flats** *salar* Utah, O EEUU
135 *W4* **Bonny** *embalse* Colorado, C EEUU
259 *U18* **Bonny** Rivers, S Nigeria
Bonny, Bahía de *ver* Biafra, Bahía de
47 *R14* **Bonnyville** Alberta, SO Canadá
335 *C18* **Bono** Cerdeña, Italia, C Mar Mediterráneo
513 *Xx10* **Bonoi** Irian Jaya, E Indonesia
Bononia *ver* Vidin, Bulgaria
Bononia *ver* Boulogne-sur-Mer, Francia
335 *B18* **Bonorva** Cerdeña, Italia, C Mar Mediterráneo
114 *M15* **Bonpas Creek** *río* Illinois, N EEUU
554 *I3* **Bonriki** Tarawa, O Kiribati
535 *T4* **Bonshaw** Nueva Gales del Sur, SE Australia
258 *I16* **Bonthe** SO Sierra Leona
503 *S11* **Bontoc** Luzón, N Filipinas
546 *M16* **Bonua** *río* S PNG
347 *J25* **Bonyhád** ***Alem.*** Bonhard. Tolna, S Hungría
279 *J25* **Bonza Bay** ***Afr.*** Bonzabaai. Eastern Cape, S Rep. de Sudáfrica
Bonzabaai *ver* Bonza Bay
512 *T19* **Boo, Islas** *archipiélago* E Indonesia
534 *D7* **Bookabie** Australia Meridional
534 *H6* **Bookaloo** Australia Meridional
135 *P5* **Book, Farallones** *farallón* Colorado/Utah, O EEUU
95 *P1* **Booker** Texas, SO EEUU
258 *K15* **Boola** Guinée-Forestière, SE Guinea
535 *O8* **Booligal** Nueva Gales del Sur, SE Australia
311 *G17* **Boom** Amberes, N Bélgica
155 *N6* **Boom** ***var.*** Boon. Región Autónoma Atlántico Norte, NE Nicaragua
535 *S3* **Boomi** Nueva Gales del Sur, SE Australia
Boon *ver* Boom
490 *H9* **Böön Tsagaan Nuur** *lago* S Mongolia
107 *V13* **Boone** Iowa, C EEUU
83 *Q8* **Boone** Carolina del Norte, SE EEUU
103 *S11* **Booneville** Arkansas, C EEUU
83 *N6* **

Borispol' *ver* Boryspil'
516 *I3* **Boriziny** Mahajanga, NO Madagascar
331 *Q5* **Borja** Aragón, NE España
Borjas Blancas *ver* Borges Blanques, les
415 *S10* **Borjomi** ***Rus.*** Borzhomi. C Georgia
370 *L12* **Borkavichy** ***Rus.*** Borkovichi. Vitsyebskaya Voblasts', N Bielorrusia
319 *H16* **Borken** Hessen, C Alemania
319 *E14* **Borken** Renania del Norte-Westfalia, O Alemania
295 *H10* **Borkenes** Troms, N Noruega
266 *H7* **Borkou-Ennedi-Tibesti** ***of.*** Préfecture du Borkou-Ennedi-Tibesti. *prefectura* N Chad
Borkovichi *ver* Borkavichy
318 *E9* **Borkum** *isla* NO Alemania
300 *M14* **Borlänge** Kopparberg, C Suecia
334 *C9* **Bormida** *río* NO Italia
334 *F6* **Bormio** Lombardía, N Italia
319 *M16* **Borna** Sajonia, E Alemania
310 *O10* **Borne** Overijssel, E Países Bajos
311 *F17* **Bornem** Amberes, N Bélgica
511 *M6* **Borneo** *isla* Brunei/Indonesia/Malasia
511 *M8* **Borneo** ***Ind.*** Kalimantan. *región* Borneo, C Indonesia
Borneo Central *ver* Kalimantan Tengah
Borneo Meridional *ver* Kalimantan Selatan
Borneo Occidental *ver* Kalimantan Barat
Borneo Oriental *ver* Kalimantan Timur
319 *E16* **Bornheim** Renania del Norte-Westfalia, O Alemania
300 *L24* **Bornholm** *isla* E Dinamarca
300 *L24* **Bornholm** *condado* E Dinamarca
259 *Y13* **Borno** *estado* NE Nigeria
330 *K15* **Bornos** Andalucía, S España
490 *L7* **Bornuur** Töv, C Mongolia
378 *M15* **Borodino** Krasnoyarskiy Kray, S Federación Rusa
367 *O4* **Borodyanka** Kyyivs'ka Oblast', N Ucrania
379 *R12* **Borogontsy** Respublika Saja (Yakutiya), NE Federación Rusa
478 *I5* **Borohoro Shan** *cordillera* NO China
259 *O13* **Boromo** SO Burkina Faso
127 *T13* **Boron** California, O EEUU
503 *U13* **Borongan** Samar, C Filipinas
Borongo *ver* Volta Negro
Boron'ki *ver* Baron'ki
Borosjenő *ver* Ineu
Borossebes *ver* Sebiş
258 *L15* **Borotou** NO Costa de Marfil
367 *W6* **Borova** Jarkivs'ka Oblast', E Ucrania
354 *H8* **Borovan** Oblast Montana, NO Bulgaria
382 *I14* **Borovichi** Novgorodskaya Oblast', O Federación Rusa
Borovlje *ver* Ferlach
350 *J9* **Borovo** Vukovar-Srijem, NE Croacia
439 *Q7* **Borovoye** ***Kaz.*** Bûrabay. Kokshetau, N Kazajstán
390 *K4* **Borovsk** Kaluzhskaya Oblast', O Federación Rusa
379 *H13* **Borovskiy** Tyumenskaya Oblast', C Federación Rusa
439 *N7* **Borovskoy** Kustanay, N Kazajstán
Borovuja *ver* Baravuja
300 *L23* **Borrby** Kristianstad, S Suecia
531 *R3* **Borroloola** Territorio del Norte, N Australia
366 *F9* **Bors** Bihor, NO Rumania
366 *I9* **Borşa** ***Hung.*** Borsa. Maramureş, N Rumania
366 *J10* **Borsec** ***Alem.*** Bad Borseck, ***Hung.*** Borszék. Harghita, C Rumania
295 *K8* **Børselv** Finnmark, N Noruega
351 *L23* **Borsh** ***var.*** Borshi. Vlorë, S Albania
Borshchev *ver* Borshchiv
366 *K7* **Borshchiv** ***Pol.*** Borszczów, ***Rus.*** Borshchev. Ternopil's'ka Oblast', O Ucrania
Borshi *ver* Borsh
347 *L20* **Borsod-Abaúj-Zemplén** ***of.*** Borsod-Abaúj-Zemplén Megye. *condado* NE Hungría
311 *E15* **Borssele** Zelanda, SO Países Bajos
Borszczów *ver* Borshchiv
Borszék *ver* Borsec
Bortala *ver* Bole
323 *O12* **Bort-les-Orgues** Corrèze, C Francia
490 *E8* **Bor-Udzüür** Hovd, O Mongolia
431 *N9* **Borūjen** Chahār Maḥall va Bakhtiārī, C Irán
430 *L7* **Borūjerd** ***var.*** Burujird. Lorestān, O Irán
366 *H6* **Boryslav** ***Pol.*** Borysław, ***Rus.*** Borislav. L'vivs'ka Oblast', NO Ucrania
Borysław *ver* Boryslav
367 *P4* **Boryspil'** ***Rus.*** Borispol'. Kyyivs'ka Oblast', N Ucrania
367 *P4* **Boryspil'** ***Rus.*** Borispol'. *aeropuerto internacional* (Kiev) Kyyivs'ka Oblast', N Ucrania
Borzhomi *ver* Borjomi
367 *R3* **Borzna** Chernihivs'ka Oblast', NE Ucrania
379 *Q16* **Borzya** Chitinskaya Oblast', S Federación Rusa
335 *B18* **Bosa** Cerdeña, Italia, C Mar Mediterráneo
350 *F10* **Bosanska Dubica** NO Bosnia-Herzegovina
350 *G10* **Bosanska Gradiška** N Bosnia-Herzegovina
350 *F10* **Bosanska Kostajnica** NO Bosnia-Herzegovina
350 *E11* **Bosanska Krupa** NO Bosnia-Herzegovina
350 *H10* **Bosanski Brod** N Bosnia-Herzegovina
350 *E10* **Bosanski Novi** NO Bosnia-Herzegovina
350 *E11* **Bosanski Petrovac** NO Bosnia-Herzegovina
350 *I10* **Bosanski Šamac** N Bosnia-Herzegovina
350 *E12* **Bosansko Grahovo** O Bosnia-Herzegovina
Bosaso *ver* Boosaaso
546 *G13* **Bosavi, Monte** *volcán* O PNG
486 *J14* **Bose** Guangxi Zhuangzu Zizhiqu, S China
Bósforo *ver* İstanbul Boğazı
487 *Q5* **Boshan** Shandong, E China
351 *P16* **Bosilegrad** ***ant.*** Bosiljgrad. Serbia, SE Yugoslavia
Bosiljgrad *ver* Bosilegrad
Bösing *ver* Pezinok
310 *H12* **Boskoop** Holanda Meridional, C Países Bajos
347 *G18* **Boskovice** ***Alem.*** Boskowitz. Jižní Morava, SE República Checa
Boskowitz *ver* Boskovice
350 *I10* **Bosna** *río* N Bosnia-Herzegovina
513 *X9* **Bosnabraidi** Irian Jaya, E Indonesia
350 *H12* **Bosnia-Herzegovina** ***of.*** República de Bosnia-Herzegovina. *república* SE Europa
267 *J16* **Bosobolo** Equateur, NO Rep. Democrática del Congo
498 *M12* **Bōsō-hantō** *península* Honshū, S Japón
Bosora *ver* Buṣrá ash Shām
Bosporus Cimmerius *ver* Kerch, Estrecho de
Bosporus Thracius *ver* İstanbul Boğazı
Bosra *ver* Buṣrá ash Shām
267 *H14* **Bossangoa** Ouham, C República Centroafricana
Bossé Bangou *ver* Bossey Bangou
267 *I15* **Bossembélé** Ombella-Mpoko, C República Centroafricana
267 *H15* **Bossentélé** Ouham-Pendé, O República Centroafricana
259 *R12* **Bossey Bangou** ***var.*** Bossé Bangou. Tillabéri, SO Níger
90 *G5* **Bossier City** Luisiana, S EEUU
279 *D20* **Bossiesvlei** Hardap, S Namibia
259 *Y11* **Bosso** Diffa, SE Níger
195 *F15* **Bossoroca** Rio Grande do Sul, S Brasil
478 *J10* **Bostan** Xinjiang Uygur Zizhiqu, O China
430 *K3* **Bostānābād** Āẕarbāyjān-e Khāvarī, N Irán
478 *K6* **Bosten** ***var.*** Bagrax Hu. *lago* NO China
307 *O18* **Boston** ***ant.*** St. Botolph's Town. E Inglaterra, RU
79 *O11* **Boston** *capital estatal* Massachusetts, NE EEUU
103 *T10* **Boston, Montes** *cordillera* Arkansas, C EEUU
46 *M17* **Boston Bar** Columbia Británica, SO Canadá
51 *P8* **Bostonnais** *río* Québec, SE Canadá
Bostyn' *ver* Bastyn'
350 *J10* **Bosut** *río* E Croacia
466 *C11* **Botād** Gujarāt, O India
535 *T9* **Botany, Bahía** *ensenada* Nueva Gales del Sur, SE Australia
279 *G18* **Boteti** ***var.*** Botletle. *río* N Botswana
354 *J9* **Botev** *monte* C Bulgaria
354 *H9* **Botevgrad** ***ant.*** Orkhaniye. Sofiyska Oblast, O Bulgaria
535 *P17* **Bothwell** Tasmania, SE Australia
330 *H5* **Boticas** Vila Real, N Portugal
175 *W10* **Boti-Pasi** Sipaliwini, C Surinam
Botletle *ver* Boteti
391 *P16* **Botlij** Chechenskaya Respublika, SO Federación Rusa
367 *N10* **Botna** *río* E Moldavia
296 *J16* **Botnia, Golfo de** ***Fin.*** Pohjanlahti, ***Sue.*** Bottniska Viken. *golfo* N Mar Báltico
366 *I9* **Botoşani** ***Hung.*** Botosány. Botoşani, NE Rumania
366 *K8* **Botoşani** *condado* NE Rumania
Botosány *ver* Botoşani
487 *P4* **Botou** ***ant.*** Bozhen. Hebei, E China
311 *M20* **Botrange** *monte* E Bélgica
335 *O21* **Botricello** Calabria, SO Italia
279 *I23* **Botshabelo** Free State, C Rep. de Sudáfrica
296 *J15* **Botsmark** Västerbotten, N Suecia
279 *G19* **Botswana** ***of.*** República de Botswana. *república* S África
107 *N2* **Bottineau** Dakota del Norte, N EEUU
Bottniska Viken *ver* Botnia, Golfo de
194 *L9* **Botucatu** São Paulo, S Brasil
254 *C9* **Bou Craa** ***var.*** Bu Craa. NO Sahara Occidental
258 *G6* **Boû Lanouâr** Dakhlet Nouâdhibou, O Mauritania
259 *O9* **Boû Djébéha** *oasis* C Mali
258 *H8* **Boû Rjeimât** *pozo* O Mauritania
254 *K6* **Bou Saâda** ***var.*** Bou Saada. N Argelia
258 *M16* **Bouaflé** C Costa de Marfil
259 *N16* **Bouaké** ***var.*** Bwake. C Costa de Marfil
267 *G14* **Bouar** Nana-Mambéré, O República Centroafricana
254 *H7* **Bouarfa** NE Marruecos
347 *B19* **Boubín** *monte* SO República Checa
267 *I14* **Bouca** Ouham, O República Centroafricana
51 *T5* **Boucher** *río* Québec, SE Canadá
323 *R15* **Bouches-du-Rhône** *departamento* SE Francia
342 *C8* **Boudry** Neuchâtel, O Suiza
267 *F21* **Bouenza, La** *provincia* S Congo
530 *L2* **Bougainville** *cabo* Australia Occidental
239 *E24* **Bougainville** *cabo* Isla Soledad, Malvinas
557 *X13* **Bougainville** *estrecho* C Vanuatu
547 *T13* **Bougainville** *estrecho* N Islas Salomón
513 *U8* **Bouganville** *estrecho* Irian Jaya, E Indonesia
547 *S13* **Bougainville** *isla* NE PNG
123 *J11* **Bougaroun** *cabo* NE Argelia
259 *R8* **Boughessa** Kidal, NE Mali
Bougie *ver* Béjaïa
258 *L13* **Bougouni** Sikasso, SO Mali
311 *J24* **Bouillon** Luxemburgo, SE Bélgica
254 *K5* **Bouira** ***var.*** Bouïra. N Argelia
254 *D8* **Bou-Izakarn** SO Marruecos
254 *B9* **Boujdour** ***var.*** Bojador. O Sahara Occidental
254 *G5* **Boukhalef** *aeropuerto internacional* (Tánger) N Marruecos
Boukombé *ver* Boukoumbé
259 *R14* **Boukoumbé** ***var.*** Boukombé. C Benín
135 *T4* **Boulder** Colorado, C EEUU
119 *R10* **Boulder** Montana, NO EEUU
127 *X12* **Boulder City** Nevada, O EEUU
531 *T7* **Boulia** Queensland, C Australia
51 *N10* **Boullé** *río* Québec, SE Canadá
322 *J9* **Boulogne** *río* NO Francia
Boulogne *ver* Boulogne-sur-Mer
322 *L16* **Boulogne-sur-Gesse** Haute-Garonne, S Francia
323 *N1* **Boulogne-sur-Mer** ***var.*** Boulogne; ***ant.*** Bononia, Gesoriacum, Gessoriacum. Pas-de-Calais, N Francia
323 *O17* **Boulou, Le** Pyrénées-Orientales, S Francia
557 *P14* **Bouloupari** Province Sud, S Nueva Caledonia
259 *Q12* **Boulsa** C Burkina Faso
259 *W11* **Boultoum** Zinder, C Níger
557 *U15* **Bouma** Taveuni, N Fiyi
267 *G16* **Bouma** *río* SE Camerún
258 *J9* **Boûmdeïd** ***var.*** Boumdeït. Assaba, S Mauritania
Boumdeït *ver* Boûmdeïd
355 *C17* **Boumistós** *monte* O Grecia
259 *O15* **Bouna** NE Costa de Marfil
127 *S8* **Boundary, Pico** *monte* Nevada, O EEUU
79 *P4* **Boundary Bald** *monte* Maine, NE EEUU
258 *M14* **Boundiali** N Costa de Marfil
267 *G19* **Boundji** Cuvette, C Congo
259 *O13* **Boundoukui** ***var.*** Bondoukui, Bondoukuy. O Burkina Faso
134 *L2* **Bountiful** Utah, O EEUU
555 *Q16* **Bounty** *bahía* Isla Pitcairn, C Océano Pacífico
559 *C13* **Bounty, Islas** *archipiélago* S NZ
557 *P14* **Bourail** Province Sud, C Nueva Caledonia
103 *V5* **Bourbeuse** *río* Missouri, C EEUU
Bourbon Vendée *ver* la Roche-sur-Yon
323 *Q9* **Bourbon-Lancy** Saône-et-Loire, C Francia
115 *N11* **Bourbonnais** Illinois, N EEUU
323 *O10* **Bourbonnais** *región histórica* C Francia
323 *S7* **Bourbonne-les-Bains** Haute-Marne, N Francia
254 *M8* **Bourdj Messaouda** E Argelia
259 *Q10* **Bourem** Gao, C Mali
Bourg *ver* Bourg-en-Bresse
342 *C11* **Bourg St. Pierre** Valais, SO Suiza
323 *N11* **Bourganeuf** Creuse, C Francia
Bourgas *ver* Burgas
Bourge-en-Bresse *ver* Bourg-en-Bresse
323 *S10* **Bourg-en-Bresse** ***var.*** Bourg, Bourge-en-Bresse. Ain, E Francia
323 *O8* **Bourges** ***ant.*** Avaricum. Cher, C Francia
323 *T11* **Bourget, Lac du** *lago* E Francia
323 *S11* **Bourgoin-Jallieu** Isère, E Francia
Bourgogne *ver* Borgoña
323 *R14* **Bourg-St.-Andéol** Ardèche, E Francia
323 *U11* **Bourg-St.-Maurice** Saboya, E Francia
535 *P5* **Bourke** Nueva Gales del Sur, SE Australia
307 *M24* **Bournemouth** S Inglaterra, RU
311 *M23* **Bourscheid** Diekirch, NE Luxemburgo
134 *I13* **Bouse Wash** *río* Arizona, SO EEUU
323 *N10* **Boussac** Creuse, C Francia
322 *M16* **Boussens** Haute-Garonne, S Francia
266 *H12* **Bousso** ***ant.*** Fort-Bretonnet. Chari-Baguirmi, S Chad
258 *H9* **Boutilimit** Trarza, SO Mauritania
239 *D21* **Bouvet, Isla** *territorio dependiente de Noruega* S Océano Atlántico
259 *U11* **Bouza** Tahoua, SO Níger
343 *R10* **Bovec** ***Alem.*** Flitsch, ***It.*** Plezzo. NO Eslovenia
310 *J8* **Bovenkarspel** Holanda Septentrional, NO Países Bajos
107 *V5* **Bovey** Minnesota, N EEUU
118 *M9* **Bovill** Idaho, NO EEUU
94 *L4* **Bovina** Texas, SO EEUU
335 *M17* **Bovino** Puglia, SE Italia
195 *C17* **Bovril** Entre Ríos, E Argentina
47 *Q16* **Bow City** Alberta, SO Canadá
47 *R17* **Bow Island** Alberta, SO Canadá
106 *L2* **Bowbells** Dakota del Norte, N EEUU
107 *O8* **Bowdle** Dakota del Sur, N EEUU
531 *X6* **Bowen** Queensland, NE Australia
559 *O3* **Bowers, Dorsal de** *accidente submarino* S Mar de Bering
66 *I7* **Bowes, Punta** *cabo* Territorios del Noroeste, N Canadá
95 *S5* **Bowie** Texas, SO EEUU
Bowkān *ver* Būkān
82 *J7* **Bowling Green** Kentucky, S EEUU
103 *V3* **Bowling Green** Missouri, C EEUU
115 *R11* **Bowling Green** Ohio, N EEUU
83 *W5* **Bowling Green** Virginia, NE EEUU
567 *Z11* **Bowman** *isla* Antártida
106 *J6* **Bowman** Dakota del Norte, N EEUU
566 *I5* **Bowman, Costa de** *región física* Antártida
106 *J7* **Bowman-Haley, Lake** *embalse* Dakota del Norte, N EEUU
Bowo *ver* Bomi
535 *S9* **Bowral** Nueva Gales del Sur, SE Australia
546 *K14* **Bowutu, Montes** *cordillera* C PNG
279 *I16* **Bowwood** Southern, S Zambia
106 *I12* **Box Butte** *embalse* Nebraska, C EEUU
106 *J10* **Box Elder** Dakota del Sur, N EEUU
300 *M18* **Boxholm** Östergötland, S Suecia
487 *Q4* **Boxing** Shandong, E China
311 *L14* **Boxmeer** Brabante del Norte, SE Países Bajos
311 *J14* **Boxtel** Brabante del Norte, S Países Bajos
414 *J10* **Boyabat** Sinop, N Turquía
174 *F9* **Boyacá** ***of.*** Departamento de Boyacá. *provincia* C Colombia
367 *O4* **Boyarka** Kyyivs'ka Oblast', N Ucrania
90 *H7* **Boyce** Luisiana, S EEUU
119 *U11* **Boyd** Montana, NO EEUU
95 *S6* **Boyd** Texas, SO EEUU
83 *V8* **Boydton** Virginia, NE EEUU
107 *T13* **Boyer** *río* Iowa, C EEUU
Boyer Ahmadī va Kohkīlūyeh *ver* Kohkīlūyeh va Būyer Aḥmadī
83 *W8* **Boykins** Virginia, NE EEUU
47 *Q13* **Boyle** Alberta, SO Canadá
307 *D16* **Boyle** ***Ir.*** Mainistirna Búille. C Irlanda
307 *F17* **Boyne** ***Ir.*** An Bhóinn. *río* E Irlanda
115 *Q5* **Boyne City** Michigan, N EEUU
91 *Z14* **Boynton Beach** Florida, SE EEUU
443 *O13* **Boysun** ***Rus.*** Baysun. Surkhondaryo Wiloyati, S Uzbekistán
414 *C14* **Boz Dağları** *cordillera* O Turquía
Bozau *ver* Întorsura Buzăului
119 *S11* **Bozeman** Montana, NO EEUU
Bozen *ver* Bolzano
267 *J16* **Bozene** Equateur, NO República Democrática del Congo
487 *P7* **Bozhou** ***var.*** Boxian, Bo Xian. Anhui, E China
414 *H16* **Bozkır** Konya, S Turquía
414 *K13* **Bozok Yaylası** *meseta* C Turquía
267 *H14* **Bozoum** Ouham-Pendé, O República Centroafricana
415 *N16* **Bozova** Sanlıurfa, S Turquía
Bozrah *ver* Buṣrá ash Shām
414 *E12* **Bozüyük** Bilecik, NO Turquía
334 *B9* **Bra** Piamonte, NO Italia
Brabant *ver* Brabante
566 *G4* **Brabant** *isla* Antártida
311 *J14* **Brabante del Norte** ***Hol.*** Noord-Brabant. *provincia* S Países Bajos
311 *H18* **Brabante flamenco** *provincia* C Bélgica
311 *H19* **Brabante valón** *provincia* C Bélgica
351 *F15* **Brač** ***var.*** Brach, ***It.*** Brazza; ***ant.*** Brattia. *isla* S Croacia
Bracara Augusta *ver* Braga
335 *H15* **Bracciano** Lazio, C Italia
335 *H14* **Bracciano** *lago* C Italia
50 *H13* **Bracebridge** Ontario, S Canadá
Brach *ver* Brač
296 *G17* **Bräcke** Jämtland, C Suecia
95 *P12* **Brackettville** Texas, SO EEUU
307 *N22* **Bracknell** S Inglaterra, RU
195 *K14* **Braço do Norte** Santa Catarina, S Brasil
366 *G11* **Brad** ***Hung.*** Brád. Hunedoara, SO Rumania
335 *N18* **Bradano** *río* S Italia
91 *V13* **Bradenton** Florida, SE EEUU
50 *H14* **Bradford** Ontario, S Canadá
307 *L17* **Bradford** N Inglaterra, RU
103 *W10* **Bradford** Arkansas, C EEUU
78 *D12* **Bradford** Pennsylvania, NE EEUU
103 *T15* **Bradley** Arkansas, C EEUU
95 *P7* **Bradshaw** Texas, SO EEUU
95 *Q9* **Brady** Texas, SO EEUU
95 *Q9* **Brady Creek** *río* Texas, SO EEUU
300 *G22* **Brædstrup** Vejle, C Dinamarca
306 *J10* **Braemar** NE Escocia, RU
366 *K8* **Brăeşti** Botoşani, NO Rumania
330 *G5* **Braga** ***ant.*** Bracara Augusta. Braga, NO Portugal
330 *G5* **Braga** *distrito* N Portugal
366 *J15* **Bragadiru** Teleorman, S Rumania
195 *C20* **Bragado** Buenos Aires, E Argentina
330 *J5* **Bragança** ***Esp.*** Braganza; ***ant.*** Julio Briga. Bragança, NE Portugal
330 *I5* **Bragança** *distrito* N Portugal
194 *N9* **Bragança Paulista** São Paulo, S Brasil
Braganza *ver* Bragança
Bragin *ver* Brahin
107 *V7* **Braham** Minnesota, N EEUU
Brahe *ver* Brda
Brahestad *ver* Raahe
371 *O20* **Brahin** ***Rus.*** Bragin. Homyel'skaya Voblasts', SE Bielorrusia
463 *U15* **Brahmanbaria** Chittagong, E Bangladesh
466 *O12* **Brāhmani** *río* E India
466 *N13* **Brahmapur** Orissa, E India
307 *H19* **Braich y Pwll** *cabo* NO Gales, Reino Unido
535 *R10* **Braidwood** Nueva Gales del Sur, SE Australia
114 *M11* **Braidwood** Illinois, N EEUU
366 *M13* **Brăila** Brăila, E Rumania
366 *L13* **Brăila** *condado* SE Rumania
311 *G19* **Braine-l'Alleud** Brabante valón, C Bélgica
311 *F19* **Braine-le-Comte** Hainaut, SO Bélgica
107 *U6* **Brainerd** Minnesota, N EEUU
311 *J19* **Braives** Lieja, E Bélgica
279 *H23* **Brak** *río* C Rep. de Sudáfrica
Brak *ver* Birāk
311 *E18* **Brakel** Flandes Oriental, SO Bélgica
310 *J13* **Brakel** Gelderland, C Países Bajos
258 *H9* **Brakna** *región* S Mauritania
300 *J17* **Brålanda** Älvsborg, S Suecia
Bramaputra *ver* Brahmaputra
300 *F23* **Bramming** Ribe, O Dinamarca
50 *G15* **Brampton** Ontario, S Canadá
318 *F12* **Bramsche** Baja Sajonia, NO Alemania
366 *J12* **Bran** ***Alem.*** Törzburg, ***Hung.*** Törcsvár. Braşov, S Rumania
107 *W8* **Branch** Minnesota, N EEUU
83 *R14* **Branchville** Carolina del Sur, SE EEUU
186 *F11* **Branco** *río* N Brasil
342 *J8* **Brand** Vorarlberg, O Austria
279 *B18* **Brandberg** *monte* NO Namibia
300 *H14* **Brandbu** Oppland, S Noruega
300 *F22* **Brande** Ringkøbing, O Dinamarca
318 *M12* **Brandeburgo** ***Alem.*** Brandenburg, ***var.*** Brandenburg an der Havel. Brandeburgo, NE Alemania
318 *N12* **Brandeburgo** ***Alem.*** Brandenburg. *estado* NE Alemania
Brandenburg *ver* Brandeburgo
82 *K5* **Brandenburg** Kentucky, S EEUU
Brandenburg an der Havel *ver* Brandeburgo
279 *I23* **Brandfort** Free State, C Rep. de Sudáfrica
47 *W16* **Brandon** Manitoba, S Canadá
91 *V12* **Brandon** Florida, SE EEUU
90 *L6* **Brandon** Mississippi, S EEUU
307 *A20* **Brandon, Monte** ***Ir.*** Cnoc Bréanainn. *monte* SO Irlanda
Brandsen *ver* Coronel Brandsen
300 *I14* **Brandval** Hedmark, S Noruega
279 *F24* **Brandvlei** Northern Cape, O República de Sudáfrica
91 *U9* **Branford** Florida, SE EEUU
346 *K7* **Braniewo** ***Alem.*** Braunsberg. Elbląg, N Polonia
566 *H3* **Bransfield** *estrecho* Antártida
135 *U8* **Branson** Colorado, C EEUU
103 *T8* **Branson** Missouri, C EEUU
50 *G16* **Brantford** Ontario, S Canadá
322 *L12* **Brantôme** Dordogne, SO Francia
534 *L12* **Branxholme** Victoria, SE Australia
513 *W7* **Bras** *isla* Islas Mapia, E Indonesia
187 *G16* **Brasil** ***of.*** República Federativa del Brasil, ***Port.*** República Federativa do Brasil, ***var.*** Brasil; ***ant.*** Estados Unidos del Brasil. *república federal* América del Sur
239 *K15* **Brasil, Cuenca del** ***var.*** Brasil'skaya Kotlovina. *accidente submarino* O Océano Atlántico
187 *M19* **Brasil, Meseta del** ***Port.*** Planalto Central. *meseta* E Brasil
187 *C16* **Brasiléia** Acre, O Brasil
187 *K18* **Brasília** *capital de estado* (Brasil) Distrito Federal, C Brasil
Brasil'skaya Kotlovina *ver* Brasil, Cuenca del
Braslav *ver* Braslaw
370 *J12* **Braslaw** ***Pol.*** Brasław, ***Rus.*** Braslav. Vitsyebskaya Voblasts', N Bielorrusia
366 *J12* **Braşov** ***Alem.*** Kronstadt, ***Hung.*** Brassó; ***ant.*** Oraşul Stalin. Braşov, C Rumania
366 *I12* **Braşov** *condado* C Rumania
259 *U18* **Brass** Rivers, S Nigeria
311 *H16* **Brasschaat** ***var.*** Brasschaet. Amberes, N Bélgica
Brasschaet *ver* Brasschaat
Brassey, Banjaran *ver* Brassey, Montes
512 *O4* **Brassey, Montes** ***var.*** Banjaran Brassey. *cordillera* Malasia Oriental
Brassó *ver* Braşov
91 *T1* **Brasstown Bald** *monte* Georgia, SE EEUU
342 *A9* **Brassus, Le** Vaud, O Suiza
351 *K22* **Brataj** Vlorë, SO Albania
354 *J10* **Bratan** ***var.*** Morozov. *monte* C Bulgaria
347 *F21* **Bratislava** ***Alem.*** Pressburg, ***Hung.*** Pozsony. *capital de estado* (Eslovaquia) Západné Slovensko, SO Eslovaquia
354 *H10* **Bratiya** *monte* C Bulgaria
379 *N15* **Bratsk** Irkutskaya Oblast', C Federación Rusa
379 *N15* **Bratsk, Embalse de** ***Rus.*** Bratskoye Vodojranilishche. *embalse* S Federación Rusa
367 *Q8* **Brats'ke** Mykolayivs'ka Oblast', S Ucrania
Bratskoye, Vodojranilishche *ver* Bratsk, Embalse de
Brattia *ver* Brač
299 *D9* **Brattvåg** Møre og Romsdal, S Noruega
350 *K12* **Bratunac** E Bosnia-Herzegovina
354 *J10* **Bratya Daskalovi** ***ant.*** Grozdovo. Khaskovska Oblast, C Bulgaria
343 *U2* **Braunau** *río* N Austria
Braunau *ver* Braunau am Inn
343 *Q4* **Braunau am Inn** ***var.*** Braunau. Austria Superior, N Austria
Braunsberg *ver* Braniewo
Braunschweig *ver* Brunswick
Brava *ver* Baraawe
331 *Y6* **Brava, Costa** *región turística* NE España
155 *V16* **Brava, Punta** *cabo* E Panamá
300 *N17* **Bråviken** *ensenada* S Suecia
178 *B10* **Bravo, Cerro** *monte* N Perú
Bravo, Río *ver* Bravo del Norte, Río
38 *F15* **Bravo del Norte, Río** ***var.*** Río Bravo, Río Grande. *río* México/EEUU
127 *X17* **Brawley** California, O EEUU
307 *G18* **Bray** ***Ir.*** Bré. E Irlanda
95 *U10* **Brazos** *río* Texas, SO EEUU
513 *Yy13* **Brazza** *río* Irian Jaya, E Indonesia
Brazza *ver* Brač
267 *G21* **Brazzaville** *capital de estado* (Congo) Distrito de la Capital, S Congo
267 *G21* **Brazzaville** *aeropuerto internacional* Le Pool, S Congo
350 *J11* **Brčko** NE Bosnia-Herzegovina
346 *H8* **Brda** ***Alem.*** Brahe. *río* N Polonia
Bré *ver* Bray
159 *S6* **Brea, Punta** *cabo* O Puerto Rico
543 *A23* **Breaksea Sound** *estuario* Isla del Sur, NZ
542 *L4* **Bream** *bahía* Isla del Norte, NZ
542 *L4* **Bream** *cabo* Isla del Norte, NZ
Bréanainn, Cnoc *ver* Brandon, Monte
90 *I9* **Breaux Bridge** Luisiana, S EEUU
159 *U15* **Brea, La** Trinidad, Trinidad y Tobago
366 *J13* **Breaza** Prahova, SE Rumania
511 *K14* **Brebes** Java, C Indonesia
306 *K10* **Brechin** E Escocia, RU
311 *H15* **Brecht** Amberes, N Bélgica
135 *S4* **Breckenridge** Colorado, C EEUU
107 *R6* **Breckenridge** Minnesota, N EEUU
95 *R6* **Breckenridge** Texas, SO EEUU
199 *G25* **Brecknock** *península* S Chile
307 *J21* **Brecknock** *región histórica* SE Gales, RU
347 *G19* **Břeclav** ***Alem.*** Lundenburg. Jižní Morava, SE República Checa
307 *J21* **Brecon** E Gales, RU
307 *J21* **Brecon Beacons** *montes* S Gales, Reino Unido
311 *I14* **Breda** Brabante del Norte, S Países Bajos
300 *K20* **Bredaryd** Jönköping, S Suecia
279 *F26* **Bredasdorp** Western Cape, SO República de Sudáfrica
296 *H16* **Bredbyn** Västernorrland, N Suecia
378 *F14* **Bredy** Chelyabinskaya Oblast', C Federación Rusa
311 *K17* **Bree** Limburgo, NE Bélgica
310 *I7* **Breezand** Holanda Septentrional, NO Países Bajos
351 *P18* **Bregalnica** *río* E Macedonia
342 *I6* **Bregenz** ***ant.*** Brigantium. Vorarlberg, O Austria
342 *J7* **Bregenzer Wald** *montes* O Austria
354 *F6* **Bregovo** Oblast Montana, NO Bulgaria
322 *H5* **Bréhat** *isla* NO Francia
295 *H2* **Breidhafjördhur** *bahía* O Islandia
295 *L3* **Breidhdalsvík** Austurland, E Islandia
342 *H9* **Breil** ***Alem.*** Brigels. Graubünden, S Suiza
295 *J8* **Breivikbotn** Finnmark, N Noruega
299 *I9* **Brekken** Sør-Trøndelag, S Noruega
299 *G7* **Brekstad** Sør-Trøndelag, S Noruega
299 *B10* **Bremangerlandet** *isla* S Noruega
318 *H11* **Bremen** Bremen, NO Alemania
91 *R3* **Bremen** Georgia, SE EEUU
115 *O11* **Bremen** Indiana, N EEUU
318 *H10* **Bremen** ***of.*** Ciudad Libre Hanseática *estado* N Alemania
318 *G9* **Bremerhaven** Bremen, NO Alemania
Bremersdorp *ver* Manzini
118 *G8* **Bremerton** Washington, NO EEUU
318 *H10* **Bremervörde** Baja Sajonia, NO Alemania
95 *U9* **Bremond** Texas, SO EEUU
95 *U10* **Brenham** Texas, SO EEUU
342 *M8* **Brenner** Tirol, O Austria
Brenner, Col du/Brennero, Passo del *ver* Brennero, Paso del
Brenner Sattel *ver* Brennero, Paso del
342 *M8* **Brennero, Paso del** ***var.*** Brenner Sattel, ***Fr.*** Col du Brenner, ***Alem.*** Brennerpass, ***It.*** Passo del Brennero. *paso* Austria/Italia
Brennerpass *ver* Brennero, Paso del
342 *G10* **Brenno** *río* SO Suiza
334 *F7* **Breno** Lombardía, N Italia
91 *O5* **Brent** Alabama, S EEUU
334 *H7* **Brenta** *río* NE Italia
307 *P21* **Brentwood** E Inglaterra, RU
78 *L14* **Brentwood** Long Island, Nueva York, NE EEUU
334 *F7* **Brescia** ***ant.*** Brixia. Lombardía, N Italia
311 *D15* **Breskens** Zelanda, SO Países Bajos
Breslau *ver* Wrocław
334 *H5* **Bressanone** ***Alem.*** Brixen. Trentino-Alto Adigio, N Italia
306 *M2* **Bressay** *isla* NE Escocia, RU
322 *K9* **Bressuire** Deux-Sèvres, O Francia
371 *F20* **Brest** ***Pol.*** Brześć nad Bugiem, ***Rus.*** Brest-Litovsk; ***ant.*** Brześć Litewski. Brestskaya Voblasts', SO Bielorrusia
322 *F5* **Brest** Finistère, NO Francia
Brest-Litovsk *ver* Brest
350 *A10* **Brestova** Istra, NO Croacia
Brestskaya Oblast' *ver* Brestskaya Voblasts'
371 *G19* **Brestskaya Voblasts'** ***ant.*** Rus. Brestskaya Oblast'. *provincia* SO Bielorrusia
Bretagne *ver* Bretaña
322 *G6* **Bretaña** ***Fr.*** Bretagne; ***Lat.*** Britannia Minor. *región* NO Francia
366 *G12* **Bretea-Română** ***Hung.*** Oláhbrettye; ***ant.*** Bretea-Romînă. Hunedoara, O Rumania
Bretea-Romînă *ver* Bretea-Română
323 *O3* **Breteuil** Oise, N Francia
90 *L10* **Breton** *estuario* Luisiana, S EEUU
322 *I10* **Breton, Pertuis** *ensenada* O Francia
542 *K2* **Brett** *cabo* Isla del Norte, NZ
319 *G21* **Bretten** Baden-Württemberg, SO Alemania
311 *K15* **Breugel** Brabante del Norte, S Países Bajos
334 *B6* **Breuil** ***It.*** Cervinia. Valle d'Aosta, NO Italia
310 *I11* **Breukelen** Utrecht, C Países Bajos
83 *P10* **Brevard** Carolina del Norte, SE EEUU
138 *L9* **Brevig Mission** Alaska, EEUU
300 *G16* **Brevik** Telemark, S Noruega
535 *P5* **Brewarrina** Nueva Gales del Sur, SE Australia
79 *R6* **Brewer** Maine, NE EEUU
107 *T11* **Brewster** Minnesota, N EEUU
107 *N14* **Brewster** Nebraska, C EEUU
115 *U12* **Brewster** Ohio, N EEUU
535 *O8* **Brewster** *lago* Nueva Gales del Sur, SE Australia
91 *P7* **Brewton** Alabama, S EEUU
Brezhnev *ver* Naberezhnyye Chelny
343 *W12* **Brežice** ***Alem.*** Rann. E Eslovenia
354 *G9* **Breznik** Sofiyska Oblast, O Bulgaria
347 *K19* **Brezno** ***Alem.*** Bries, Briesen, ***Hung.*** Breznóbánya; ***ant.*** Brezno nad Hronom. Stredné Slovensko, C Eslovaquia
Breznóbánya/Brezno nad Hronom *ver* Brezno
366 *I12* **Brezoi** Vâlcea, SO Rumania
354 *J10* **Brezovo** ***

439 S15 **Brlik** *ant.* Novotroickoje, Novotroitskoye. Zhambyl, SE Kazajstán
347 G18 **Brno** *Alem.* Brünn. Jižní Morava, SE República Checa
306 G7 **Broad** *bahía* NO Escocia, RU
91 U3 **Broad** *río* Georgia, SE EEUU
83 N8 **Broad** *río* Carolina del Norte/ Carolina del Sur, SE EEUU
306 J13 **Broad Law** *monte* S Escocia, RU
95 X8 **Broaddus** Texas, SO EEUU
535 O12 **Broadford** Victoria, SE Australia
306 G9 **Broadford** N Escocia, RU
531 Y8 **Broadsound, Montes** *cordillera* Queensland, E Australia
119 X11 **Broadus** Montana, NO EEUU
83 U4 **Broadway** Virginia, NE EEUU
370 E9 **Brocēni** Saldus, SO Letonia
47 U10 **Brochet** *lago* Manitoba, C Canadá
47 U11 **Brochet** Manitoba, C Canadá
51 S5 **Brochet, Lac au** *lago* Québec, SE Canadá
319 K14 **Brocken** *monte* C Alemania
79 O12 **Brockton** Massachusetts, NE EEUU
50 L14 **Brockville** Ontario, SE Canadá
78 D13 **Brockway** Pennsylvania, NE EEUU
Brod na Savi *ver* Slavonski Brod
Brod/Bród *ver* Slavonski Brod
66 L5 **Brodeur** *península* Isla de Baffin, Territorios del Noroeste, NE Canadá
306 H13 **Brodick** O Escocia, RU
346 K9 **Brodnica** *Alem.* Buddenbrock. Toruń, N Polonia
350 G10 **Brod-Posavina** *of.* Brodsko-Posavska Županija. *provincia* NE Croacia
366 J5 **Brody** L'vivs'ka Oblast', NO Ucrania

310 I10 **Broek-in-Waterland** Holanda Septentrional, C Países Bajos
118 L13 **Brogan** Oregón, NO EEUU
346 N10 **Brok** Ostrołęka, E Polonia
103 P9 **Broken Arrow** Oklahoma, C EEUU
535 T9 **Broken** *bahía* Nueva Gales del Sur, SE Australia
103 R12 **Broken Bon, Lake** *embalse* Oklahoma, C EEUU
107 N15 **Broken Bow** Nebraska, C EEUU
103 R13 **Broken Bow** Oklahoma, C EEUU
517 S10 **Broken, Dorsal de** *accidente submarino* S Océano Índico
534 L6 **Broken Hill** Nueva Gales del Sur, SE Australia
546 H10 **Broken Water** *bahía* O Bismarck Sea
175 W10 **Brokopondo** Brokopondo, NE Surinam
175 W10 **Brokopondo** *distrito* C Surinam
Bromberg *ver* Bydgoszcz
300 L22 **Bromölla** Kristianstad, S Suecia
307 L20 **Bromsgrove** O Inglaterra, RU
300 G20 **Brønderslev** Nordjylland, N Dinamarca
334 D8 **Broni** Lombardía, N Italia
46 K11 **Bronlund, Pico** *monte* Columbia Británica, O Canadá
296 F14 **Brønnøysund** Nordland, C Noruega
91 V10 **Bronson** Florida, SE EEUU
115 Q11 **Bronson** Michigan, N EEUU
95 X8 **Bronson** Texas, SO EEUU
335 L24 **Bronte** Sicilia, Italia, C Mar Mediterráneo
95 P8 **Bronte** Texas, SO EEUU
95 Y9 **Brookeland** Texas, SO EEUU
503 R15 **Brooke's Point** Palawan, O Filipinas
103 T3 **Brookfield** Missouri, C EEUU
90 K7 **Brookhaven** Mississippi, S EEUU
107 R10 **Brookings** Dakota del Sur, N EEUU
118 E16 **Brookings** Oregón, NO EEUU
107 W14 **Brooklyn** Iowa, C EEUU
107 U8 **Brooklyn Park** Minnesota, N EEUU
83 U7 **Brookneal** Virginia, NE EEUU
47 R16 **Brooks** Alberta, SO Canadá
138 M11 **Brooks** *cordillera* Alaska, EEUU
95 V11 **Brookshire** Texas, SO EEUU
138 L8 **Brooks** *monte* Alaska, EEUU
115 O12 **Brookston** Indiana, N EEUU
91 V11 **Brooksville** Florida, SE EEUU
91 N4 **Brooksville** Mississippi, S EEUU
530 J13 **Brookton** Australia Occidental
115 Q14 **Brookville** Indiana, N EEUU
78 D13 **Brookville** Pennsylvania, NE EEUU
115 Q14 **Brookville, Lake** *embalse* Indiana, N EEUU
530 K5 **Broome** Australia Occidental
135 S4 **Broomfield** Colorado, C EEUU
Broos *ver* Orăştie
306 J7 **Brora** N Escocia, RU
306 I7 **Brora** *río* N Escocia, RU
300 F23 **Brørup** Ribe, O Dinamarca
300 L23 **Brösarp** Kristianstad, S Suecia
366 J9 **Broşteni** Suceava, NE Rumania
322 M6 **Brou** Eure-et-Loir, C Francia
Broucsella *ver* Brussel/Bruxelles
Broughton, Bahía *ver* Corea Oriental, Bahía de
67 q5 **Broughton Island** Territorios del Noroeste, NE Canadá
418 G7 **Broummâna** C Líbano
90 I9 **Broussard** Luisiana, S EEUU
310 E13 **Brouwersdam** *presa* SO Países Bajos
310 E13 **Brouwershaven** Zelanda, SO Países Bajos
367 P4 **Brovary** Kyyivs'ka Oblast', N Ucrania
300 G20 **Brovst** Nordjylland, N Dinamarca
119 R6 **Brown** *monte* Montana, NO EEUU
546 K15 **Brown** *río* S PNG
115 S8 **Brown City** Michigan, N EEUU
94 M6 **Brownfield** Texas, SO EEUU
119 Q7 **Browning** Montana, NO EEUU
78 J16 **Browns Mills** New Jersey, NE EEUU
158 J12 **Browns Town** C Jamaica
115 O14 **Brownsburg** Indiana, N EEUU
115 P15 **Brownstown** Indiana, N EEUU
107 R8 **Browns Valley** Minnesota, N EEUU
82 K7 **Brownsville** Kentucky, S EEUU
82 F9 **Brownsville** Tennessee, S EEUU
95 T17 **Brownsville** Texas, SO EEUU
175 W10 **Brownsweg** Brokopondo, C Surinam
107 U9 **Brownton** Minnesota, N EEUU
79 R5 **Brownville Junction** Maine, NE EEUU
95 R8 **Brownwood** Texas, SO EEUU
95 R8 **Brownwood Lake** *embalse* Texas, SO EEUU
342 C9 **Broye, La** *río* SO Suiza
330 I9 **Brozas** Extremadura, O España
371 M18 **Brozha** Mahilyowskaya Voblasts', E Bielorrusia
323 O2 **Bruay-en-Artois** Pas-de-Calais, N Francia
323 P2 **Bruay-sur-l'Escaut** Nord, N Francia
50 F13 **Bruce** *península* Ontario, S Canadá
82 H9 **Bruceton** Tennessee, S EEUU
95 T9 **Bruceville** Texas, SO EEUU
319 G21 **Bruchsal** Baden-Württemberg, SO Alemania
343 Q7 **Bruck** Salzburgo, NO Austria
Bruck *ver* Bruck an der Mur
343 Y4 **Bruck an der Leitha** Austria Inferior, NE Austria
343 V7 **Bruck an der Mur** *var.* Bruck. Estiria, C Austria
319 M24 **Bruckmühl** Baviera, SE Alemania
510 Dd3 **Brueuh** *isla* NO Indonesia
Bruges *ver* Brujas
342 F6 **Brugg** Aargau, NO Suiza
Brugge *ver* Brujas
343 R9 **Bruggen** Carintia, S Austria
319 E16 **Brühl** Renania del Norte-Westfalia, O Alemania
311 F14 **Bruinisse** Zelanda, SO Países Bajos
511 L5 **Bruit** *isla* Malasia Oriental
311 C16 **Brujas** *Fr.* Bruges, *Flam.* Brugge. Flandes Occidental, NO Bélgica
114 M4 **Brule** *río* Michigan/Wisconsin, N EEUU
50 K10 **Brûlé, Lac** *lago* Québec, SE Canadá
311 H23 **Brûly** Namur, S Bélgica
187 N17 **Brumado** Bahia, E Brasil
310 M11 **Brummen** Gelderland, E Países Bajos
299 H13 **Brumunddal** Hedmark, S Noruega
91 Q6 **Brundidge** Alabama, S EEUU
Brundisium/Brundusium *ver* Brindisi
119 N15 **Bruneau** *río* Idaho, NO EEUU
Bruneck *ver* Brunico
511 Mm4 **Brunei** *of.* Sultanato de Brunei, *Mal.* Negara Brunei Darussalam. *monarquía* SE Asia
512 N3 **Brunei, Bahía de** *var.* Teluk Brunei. *bahía* N Brunei
Brunei, Teluk *ver* Brunei, Bahía de
Brunei Town *ver* Bandar Seri Begawan
334 H5 **Brunico** *Alem.* Bruneck. Trentino-Alto Adigio, N Italia
Brünn *ver* Brno
543 G17 **Brunner** *lago* Isla del Sur, NZ
311 M18 **Brunssum** Limburgo, SE Países Bajos
318 J13 **Brunswick** *Alem.* Braunschweig. Baja Sajonia, N Alemania
91 W7 **Brunswick** Georgia, SE EEUU
79 Q8 **Brunswick** Maine, NE EEUU
83 V3 **Brunswick** Maryland, NE EEUU
103 T3 **Brunswick** Missouri, C EEUU
115 T11 **Brunswick** Ohio, N EEUU
199 H24 **Brunswick** *península* S Chile
567 N3 **Brunt** *barrera de hielo* Antártida
347 H17 **Bruntál** *Alem.* Freudenthal. Severní Morava, E República Checa
535 P17 **Bruny Sur** *isla* Tasmania, SE Australia
154 M5 **Brus Laguna** Gracias a Dios, E Honduras
Brusa *ver* Bursa
311 E18 **Bruselas** *var.* Brussels, *Flam.* Brussel, *Fr.* Bruxelles, *Alem.* Brüssel; *ant.* Broucsella. *capital de estado* (Bélgica) Brussels, C Bélgica
135 U3 **Brush** Colorado, C EEUU
194 K13 **Brusque** Santa Catarina, S Brasil
Brussa *ver* Bursa
Brussel *ver* Bruselas
Brüssel/Brussels *ver* Bruselasl/Bruxelles
367 O5 **Brusyliv** Zhytomyrs'ka Oblast', N Ucrania
535 Q12 **Bruthen** Victoria, SE Australia
Bruttium *ver* Calabria
Brüx *ver* Most
Bruxelles *ver* Bruselas
174 J7 **Bruzual** Apure, O Venezuela
534 J8 **Bryan** *monte* Australia Meridional
115 Q11 **Bryan** Ohio, N EEUU
95 U10 **Bryan** Texas, SO EEUU
566 J4 **Bryan, Costa de** *región física* Antártida
378 M14 **Bryanka** Krasnoyarskiy Kray, C Federación Rusa
367 Y7 **Bryanka** Luhans'ka Oblast', E Ucrania
390 H6 **Bryanskaya Oblast'** *provincia* O Federación Rusa
566 J5 **Bryant** *cabo* Antártida
103 U8 **Bryant Creek** *río* Missouri, C EEUU
134 K8 **Bryce** *cañón* Utah, O EEUU
371 O15 **Bryli** *Rus.* Bryli. Mahilyowskaya Voblasts', E Bielorrusia
300 C17 **Bryne** Rogaland, S Noruega
50 K11 **Bryson** *lago* Québec, SE Canadá
95 R6 **Bryson** Texas, SO EEUU
83 N10 **Bryson City** Carolina del Norte, SE EEUU
390 K13 **Bryujovetskaya** Krasnodarskiy Kray, SO Federación Rusa
347 H15 **Brzeg** *Alem.* Brieg; *ant.* Civitas Altae Ripae. Opole, SO Polonia
347 G14 **Brzeg Dolny** *Alem.* Dyhernfurth. Wrocław, SO Polonia
Brześć Litewski/Brześć nad 347 L17 **Brzesko** *Alem.* Brietzig. Tarnów, SE Polonia
Brzeżany *ver* Berezhany
346 K12 **Brzeziny** Skierniewice, C Polonia
Brzostowica Wielka *ver* Vyalikaya Byerastavitsa
347 O17 **Brzozów** Krosno, SE Polonia
Bsharrī/Bsherri *ver* Bcharré
Bu Craa *ver* Bou Craa
427 W8 **Bū Khābī** *var.* Bakhābī. NO Omán
557 T15 **Bua** Vanua Levu, N Fiyi
300 J20 **Bua** Halland, S Suecia
278 M13 **Bua** *río* C Malawi
Bua *ver* Čiovo
275 L18 **Bu'aale** *It.* Buale. Jubbada Dhexe, SO Somalia
556 H8 **Buada** *lagón* Nauru, C Océano Pacífico
547 W14 **Buala** Santa Isabel, E Islas Salomón
Buale *ver* Bu'aale
554 H1 **Buariki** *atolón* Tungaru, O Kiribati
502 I12 **Bua Yai** *var.* Ban Bua Yai. Nakhon Ratchasima, E Tailandia
255 P8 **Bu'ayrāt al Ḥasūn** *var.* Buwayrāt al Hasūn. C Libia
258 H13 **Buba** S Guinea-Bissau
512 Qq7 **Bubaa** Sulawesi, N Indonesia
275 D20 **Bubanza** NO Burundi
279 K18 **Bubi** *ant.* Bubye. *río* S Zimbabwe
430 L11 **Būbīyan, Jazīrat** *isla* E Kuwait
Bublitz *ver* Bobolice
Bubye *ver* Bubi
557 U15 **Buca** *ant.* Mbutha. Vanua Levu, N Fiyi
414 F16 **Bucak** Burdur, SO Turquía
174 G8 **Bucaramanga** Santander, N Colombia
București *ver* Bucarest
335 M18 **Buccino** Campania, S Italia
366 K9 **Bucecea** Botoşani, NE Rumania
366 J6 **Buchach** *Pol.* Buczacz. Ternopil's'ka Oblast', O Ucrania
535 Q12 **Buchan** Victoria, SE Australia
258 J17 **Buchanan** *ant.* Grand Bassa. SO Liberia
91 R3 **Buchanan** Georgia, SE EEUU
115 O11 **Buchanan** Michigan, N EEUU
83 T6 **Buchanan** Virginia, NE EEUU
95 R10 **Buchanan Dam** Texas, SO EEUU
95 R10 **Buchanan, Lake** *embalse* Texas, SO EEUU
306 L8 **Buchan** *cabo* NE Escocia, RU
59 T12 **Buchans** Terranova, Terranova y Labrador, SE Canadá
319 H20 **Buchen** Baden-Württemberg, SO Alemania
318 I10 **Buchholz in der Nordheide** Baja Sajonia, NO Alemania
342 I8 **Buchs** Aargau, N Suiza
342 F7 **Buchs** Sankt Gallen, NE Suiza
318 H13 **Bückeburg** Baja Sajonia, NO Alemania
134 K14 **Buckeye** Arizona, SO EEUU
83 S4 **Buckhannon** Virginia Occidental, NE EEUU
95 T9 **Buckholts** Texas, SO EEUU
306 K8 **Buckie** NE Escocia, RU
50 M12 **Buckingham** Québec, SE Canadá
83 U6 **Buckingham** Virginia, NE EEUU
307 N21 **Buckinghamshire** *región histórica* SE Inglaterra, RU
139 N8 **Buckland** Alaska, EEUU
534 G7 **Buckleboo** Australia Meridional
102 K7 **Bucklin** Kansas, C EEUU
103 T3 **Bucklin** Missouri, C EEUU
134 I12 **Buckskin, Montes** *cordillera* Arizona, SO EEUU
79 R7 **Bucksport** Maine, NE EEUU
278 A9 **Buco Zau** Cabinda, NO Angola
366 K14 **Bucarest** *Rum.* București, *Alem.* Bukarest; *ant.* Altenburg, *ant.* Cetatea Dambovița. *capital de estado* (Rumania) București, S Rumania
115 S12 **Bucyrus** Ohio, N EEUU
Buczacz *ver* Buchach
299 E9 **Bud** Møre og Romsdal, S Noruega
95 S11 **Buda** Texas, SO EEUU
371 O18 **Buda-Kashalyova** *Rus.* Buda-Koshelëvo. Homyel'skaya Voblasts', SE Bielorrusia
Buda-Koshelëvo *ver* Buda-Kashalyova
502 F8 **Budalin** Sagaing, C Myanmar (Birmania)
347 J22 **Budapest** *of.* Budapest Főváros, *Scr.* Budimpešta. *capital de estado* (Hungría) Pest, N Hungría
462 K11 **Budaun** Uttar Pradesh, N India
427 O9 **Budayyi'ah** *oasis* C Arabia Saudita
567 Y12 **Budd, Costa de** *región física* Antártida
Buddenbrock *ver* Brodnica
335 C17 **Budduso** Cerdeña, Italia, C Mar Mediterráneo
307 I23 **Bude** SO Inglaterra, RU
90 J7 **Bude** Mississippi, S EEUU
311 K16 **Budel** Brabante del Norte, SE Países Bajos
318 I8 **Büdelsdorf** Schleswig-Holstein, N Alemania
391 O14 **Budënnovsk** Stavropol'skiy Kray, SO Federación Rusa
366 K14 **Budești** Călărași, SE Rumania
Budgewoi *ver* Budgewoi Lake
535 T8 **Budgewoi Lake** *var.* Budgewoi. Nueva Gales del Sur, SE Australia
295 I2 **Búdhardalur** Vesturland, O Islandia
Budimpešta *ver* Budapest
267 J16 **Budjala** Equateur, NO República Democrática del Congo
334 G10 **Budrio** Emilia-Romagna, C Italia
Budslav *ver* Budslaw
371 K14 **Budslaw** *Rus.* Budslav. Minskaya Voblasts', N Bielorrusia
Budua *ver* Budva
511 Ll5 **Budu, Tanjung** *cabo* Malasia Oriental
351 J17 **Budva** *It.* Budua. Montenegro, SO Yugoslavia
Budweis *ver* České Budějovice
Budyšin *ver* Bautzen
267 D16 **Buea** Sud-Ouest, SO Camerún
323 S13 **Buëch** *río* SE Francia
78 J17 **Buena** New Jersey, NE EEUU
198 K12 **Buena Esperanza** San Luis, C Argentina
279 D26 **Buena Esperanza, Cabo de** *Afr.* Kaap de Goede Hoop, Kaap die Goeie Hoop. *cabo* SO Rep. de Sudáfrica
Buena Esperanza, Cabo de *ver* Yamsursba, Tanjung
158 F5 **Buena Vista** *bahía* N Cuba
135 S5 **Buena Vista** Colorado, C EEUU
91 S5 **Buena Vista** Georgia, SE EEUU
83 T6 **Buena Vista** Virginia, NE EEUU
179 M18 **Buena Vista** Santa Cruz, C Bolivia
127 R13 **Buena Vista Lake Bed** *lago* California, O EEUU
174 C11 **Buenaventura** Valle del Cauca, O Colombia
146 I4 **Buenaventura** Chihuahua, N México
146 G10 **Buenavista** Baja California Sur, O México
331 P8 **Buendía** *embalse* C España
199 F16 **Bueno** *río* S Chile
198 N12 **Buenos Aires** *hist.* Santa Maria del Buen Aire. *capital de estado* (Argentina) Buenos Aires, E Argentina
155 O15 **Buenos Aires** Puntarenas, SE Costa Rica
195 C20 **Buenos Aires** *of.* Provincia de Buenos Aires. *provincia* E Argentina
199 H19 **Buenos Aires** *var.* Lago General Carrera. *lago* Argentina/Chile
174 C13 **Buesaco** Nariño, SO Colombia
158 L12 **Buff Bay** E Jamaica
103 U9 **Buffalo** *río* Arkansas, C EEUU
107 R5 **Buffalo** *río* Minnesota, N EEUU
82 I10 **Buffalo** *río* Tennessee, S EEUU
114 J6 **Buffalo** *río* Wisconsin, N EEUU
107 U8 **Buffalo** Minnesota, N EEUU
102 K8 **Buffalo** Missouri, C EEUU
78 D10 **Buffalo** Nueva York, NE EEUU
103 T6 **Buffalo** Oklahoma, C EEUU
106 J7 **Buffalo** Dakota del Sur, N EEUU
95 V8 **Buffalo** Texas, SO EEUU
119 W12 **Buffalo** Wyoming, C EEUU
107 U11 **Buffalo Center** Iowa, C EEUU
94 M3 **Buffalo, Lake** *embalse* Texas, SO EEUU
114 K7 **Buffalo, Lake** *embalse* Wisconsin, N EEUU
47 S12 **Buffalo Narrows** Saskatchewan, C Canadá
106 J3 **Buford** Dakota del Norte, N EEUU
91 T3 **Buford** Georgia, SE EEUU
119 Y17 **Buford** Wyoming, C EEUU
366 J14 **Buftea** București, S Rumania
Bug Occidental *ver* Bug
174 D11 **Buga** Valle del Cauca, O Colombia
490 F7 **Buga** Dzavhan, O Mongolia
323 O17 **Bugarach, Pic du** *monte* S Francia
442 B12 **Bugdayly** Balkanskiy Velayat, O Turkmenistán
Buggs Island, Lago *ver* John H.Kerr, Embalse
Bughotu *ver* Santa Isabel
Bugiem *ver* Brest
512 Q12 **Bugingkalo** Sulawesi, C Indonesia
Bugingkaro *ver* Bungingkolu, Tanjung
238 P6 **Bugio** *isla* Madeira, Portugal, NE Océano Atlántico
295 M8 **Bugøynes** Finnmark, N Noruega
383 Q3 **Bugrino** Nenetskiy Avtonomnyy Okrug, NO Federación Rusa
391 T5 **Bugul'ma** Respublika Tatarstan, O Federación Rusa
Bügür *ver* Luntai
391 T6 **Buguruslan** Orenburgskaya Oblast', O Federación Rusa
479 R9 **Buh He** *río* C China
119 O15 **Buhl** Idaho, NO EEUU
319 F22 **Bühl** Baden-Württemberg, SO Alemania
366 K10 **Buhuși** Bacău, E Rumania
Buie d'Istria *ver* Buje
307 J20 **Builth Wells** E Gales, RU
547 S13 **Buin** Isla Bougainville, NE PNG
342 J9 **Buin, Pico** *monte* Austria/Suiza
391 Q4 **Buinsk** Chuvashskaya Respublika, O Federación Rusa
391 Q4 **Buinsk** Respublika Tatarstan, O Federación Rusa
491 R8 **Buir Nur** *Mong.* Buyr Nuur. *lago* China/Mongolia *ver también* Buyr Nuur
310 M5 **Buitenpost** *Fris.* Bûtenpost. Frisia, N Países Bajos
Buitenzorg *ver* Bogor
279 F19 **Buitepos** Omaheke, E Namibia
331 N7 **Buitrago del Lozoya** Madrid, C España
Buj *ver* Buy
330 M13 **Bujalance** Andalucía, S España
351 O17 **Bujanovac** Serbia, SE Yugoslavia
331 S6 **Bujaraloz** Aragón, NE España
350 A9 **Buje** *It.* Buie d'Istria. Istra, NO Croacia
Bujnurd *ver* Bojnūrd
442 L11 **Bujoro** *var.* Bojara, *Rus.* Bujara. Bujoro Wiloyati, C Uzbekistán
275 D21 **Bujumbura** *ant.* Usumbura. *capital de estado* (Burundi) O Burundi
275 D20 **Bujumbura** *aeropuerto internacional* O Burundi
547 R11 **Buka** *isla* NE PNG
379 Q16 **Bukachacha** Chitinskaya Oblast', S Federación Rusa
479 N11 **Bukadaban Feng** *monte* C China
275 F18 **Bukakata** S Uganda
267 N24 **Bukama** Shaba, SE República Democrática del Congo
430 J4 **Būkān** *var.* Bowkān. Āżarbāyjān-e Bākhtarī, NO Irán
Bukantau, Gory *ver* Būkantow-Toghi
442 K8 **Būkantow-Toghi** *Rus.* Gory Bukantau. *cordillera* N Uzbekistán
Bukarest *ver* Bucarest
267 O19 **Bukavu** *ant.* Costermansville. Sud Kivu, E República Democrática del Congo
275 F21 **Bukene** Tabora, NO Tanzania
Bujara *ver* Bujoro
Bujarskaya Oblast' *ver* Bujoro Wiloyati
442 J11 **Bujoro Wiloyati** *Rus.* Bujarskaya Oblast'. *provincia* C Uzbekistán
511 I12 **Bukitkemuning** Sumatra, O Indonesia
510 G8 **Bukittinggi** *ant.* Fort de Kock. Sumatra, O Indonesia
347 L21 **Bükk** *cordillera* NE Hungría
275 F19 **Bukoba** Kagera, NO Tanzania
351 N20 **Bukovo** S Macedonia
342 G6 **Bülach** Zurich, NO Suiza
Būlaevo *ver* Bulayevo
490 I6 **Bulag** Hövsgöl, N Mongolia
490 M7 **Bulag** Töv, C Mongolia
490 I8 **Bulagiyn Denj** Arhangay, C Mongolia
535 U7 **Bulahdelah** Nueva Gales del Sur, SE Australia
513 Yy15 **Bulaka, Sungai** *río* Irian Jaya, E Indonesia
503 U13 **Bulan** Luzón, N Filipinas
415 N11 **Bulancak** Giresun, N Turquía
462 J10 **Bulandshahr** Uttar Pradesh, N India
415 R14 **Bulanık** Muş, E Turquía
391 V7 **Bulanovo** Orenburgskaya Oblast', O Federación Rusa
279 J17 **Bulawayo** *var.* Buluwayo. Matabeleland North, SO Zimbabwe
279 J17 **Bulawayo** *aeropuerto internacional* Matabeleland North, SO Zimbabwe
439 Q6 **Bulayevo** *Kaz.* Būlaevo. Severnyy Kazajstán, N Kazajstán
414 D15 **Buldan** Denizli, SO Turquía
466 G12 **Buldāna** Mahārāshtra, C India
138 E16 **Buldir** *isla* Islas Aleutianas, Alaska, EEUU
Buldur *ver* Burdur
490 H9 **Bulgan** Bayanhongor, C Mongolia
490 K6 **Bulgan** Bulgan, N Mongolia
490 F7 **Bulgan** Hovd, O Mongolia
490 J5 **Bulgan** Hövsgöl, N Mongolia
490 J10 **Bulgan** Ömnogōvi, S Mongolia
490 J7 **Bulgan** *provincia* N Mongolia
391 R4 **Bulgar** *ant.* Kuybyshev. Respublika Tatarstan, O Federación Rusa
354 H10 **Bulgaria** *of.* República de Bulgaria, *Búl.* Būlgariya; *ant.* República Popular de Bulgaria. *república* SE Europa
Būlgariya *ver* Bulgaria
354 L9 **Būlgarka** *monte* E Bulgaria
512 T7 **Buli** Isla Halmahera, E Indonesia
512 Tt7 **Buli, Golfo de** *bahía* Isla Halmahera, E Indonesia
486 J13 **Buliu He** *río* S China
83 T14 **Bull** *isla* Carolina del Sur, SE EEUU
103 U9 **Bull Shoals, Lake** *embalse* Arkansas/Missouri, C EEUU
Bullange *ver* Büllingen
330 M11 **Bullaque** *río* C España
331 Q13 **Bullas** Murcia, SE España
274 M12 **Bullaxaar** Woqooyi Galbeed, NO Somalia
342 C9 **Bulle** Fribourg, SO Suiza
535 P12 **Buller** *monte* Victoria, SE Australia
543 G15 **Buller** *río* Isla del Sur, NZ
134 H11 **Bullhead City** Arizona, SO EEUU
311 N21 **Büllingen** *Fr.* Bullange. Lieja, E Bélgica
534 M4 **Bulloo River Overflow** *humedal* Nueva Gales del Sur, SE Australia
542 M12 **Bulls** Manawatu-Wanganui, Isla del Norte, NZ
83 T14 **Bulls** *bahía* Carolina del Sur, SE EEUU
531 Q2 **Bulman** Territorio del Norte , N Australia
490 I6 **Bulnayn Nuruu** *cordillera* N Mongolia
546 J13 **Bulolo** Morobe, C PNG
512 Qq7 **Bulowa, Gunung** *monte* Sulawesi, N Indonesia
Bulqiza *ver* Bulqizë
351 L19 **Bulqizë** *var.* Bulqiza. Dibër, C Albania
Bulsar *ver* Valsād
512 R7 **Buludawa Keten, Pegunungan** *cordillera* Sulawesi, N Indonesia
512 Pp13 **Bulukumba** *ant.* Boeloekoemba. Sulawesi, C Indonesia
443 O11 **Bulunghur** *Rus.* Bulungur; *ant.* Krasnogvardeysk. Samarqand Wiloyati, C Uzbekistán
267 I21 **Bulungu** Bandundu, SO Rep. Democrática del Congo
Bulungur *ver* Bulunghur
Buluwayo *ver* Bulawayo
512 Oo4 **Bum Bun** *isla* Malasia Oriental81 K17 **Bumba** Equateur, N República Democrática del Congo
124 O15 **Bumbah, Khalīj al** *golfo* N Libia
490 K8 **Bumbat** Övörhangay, C Mongolia
275 F19 **Bumbire** *isla* N Tanzania
Bun Cranncha *ver* Buncrana
Bun Dobhráin *ver* Bundoran
275 J17 **Buna** North Eastern, NE Kenia
95 Y10 **Buna** Texas, SO EEUU
Bunab *ver* Bonāb
Bunai *ver* M'bunai
443 S13 **Bunay** S Tayikistán
530 I13 **Bunbury** Australia Occidental
307 E14 **Buncrana** *Ir.* Bun Cranncha. NO Irlanda
531 Z9 **Bundaberg** Queensland, E Australia
535 T5 **Bundarra** Nueva Gales del Sur, SE Australia
318 G13 **Bünde** Renania del Norte-Westfalia, NO Alemania
462 H13 **Būndi** Rājasthān, N India
546 I12 **Bundi** Madang, N PNG
307 D15 **Bundoran** *Ir.* Bun Dobhráin. NO Irlanda
351 K18 **Bunë** *Scr.* Bojana. *río* Albania/ Yugoslavia *ver también* Bojana
502 J11 **Bung Kan** Nong Khai, E Tailandia
503 V16 **Bunga** *río* Mindanao, S Filipinas
510 Ff10 **Bungalaut** *estrecho* O Indonesia
531 N4 **Bungle Bungle** *cordillera* Australia Occidental
278 C10 **Bungo** Uíge, NO Angola
275 G18 **Bungoma** Western, O Kenia
498 D10 **Bungo-suidō** *estrecho* SO Japón
498 D9 **Bungo-Takada** Ōita, Kyūshū, SO Japón
318 K8 **Bungsberg** *colina* N Alemania
Bungur *ver* Bunyu
267 P17 **Bunia** Haut-Zaïre, NE República Democrática del Congo
127 U6 **Bunker Hill** *monte* Nevada, O EEUU
90 I7 **Bunkie** Luisiana, S EEUU
91 X10 **Bunnell** Florida, SE EEUU
310 K11 **Bunschoten** Utrecht, C Países Bajos
414 K14 **Bünyan** Kayseri, C Turquía
512 Oo5 **Bunyu** *var.* Bungur. Borneo, N Indonesia
512 Oo5 **Bunyu** *isla* N Indonesia
Bunzlau *ver* Bolesławiec
331 S10 **Buñol** País Valenciano, E España
Buoddobohki *ver* Patoniva
379 Q9 **Buor-Jaja, Golfo de** *bahía* N Federación Rusa
513 Z15 **Bupul** Irian Jaya, E Indonesia
255 Y9 **Būr Safāga** *var.* Būr Safājah. E Egipto
Būr Safājah *ver* Būr Safāga
Būr Sa'īd *ver* Port Said
275 O14 **Bur Tinle** Mudug, C Somalia
275 K19 **Bura** Coast, SE Kenia
274 P12 **Buraan** Sanaag, N Somalia
Būrabay *ver* Borovoye
Buraida *ver* Buraydah
Buraimi *ver* Al Buraymī
439 Y11 **Buran** Vostochnyy Kazajstán, E Kazajstán
478 G15 **Burang** Xizang Zizhiqu, O China
Burao *ver* Burco
418 H8 **Burāq** Dar'ā, S Siria
427 O6 **Buraydah** *var.* Buraida. Al Qaṣīm, N Arabia Saudita
127 S15 **Burbank** California, O EEUU
115 N11 **Burbank** Illinois, N EEUU
535 Q8 **Burcher** Nueva Gales del Sur, SE Australia
274 N13 **Burco** *var.* Burao, Bur'o. Togdheer, NO Somalia
442 L13 **Burdalyk** Lebapskiy Velayat, E Turkmenistán
531 W6 **Burdekin** *río* Queensland, NE Australia
103 O7 **Burden** Kansas, C EEUU
322 K13 **Burdeos** *Fr.* Bordeaux, *ant.* Burdigala. Gironde, SO Francia
Bordeaux *ver* Burdeos
Burdigala *ver* Bordeos
414 E15 **Burdur** *var.* Buldur. Burdur, SO Turquía
414 E15 **Burdur** *var.* Buldur. *provincia* SO Turquía
414 E15 **Burdur** *ago salado* SO Turquía
274 I12 **Burē** NO Etiopía
274 H13 **Burē** O Etiopía
296 J15 **Bureå** Västerbotten, N Suecia
319 G14 **Büren** Renania del Norte-Westfalia, O Alemania
490 K6 **Bürengiyn Nuruu** *cordillera* N Mongolia
490 E8 **Bürenhayrhan** Hovd, O Mongolia
Būrewāla *ver* Mandi Būrewāla
295 J9 **Burfjord** Troms, N Noruega
318 L13 **Burg** *var.* Burg an der Ihle, Burg bei Magdeburg. Sajonia-Anhalt, C Alemania
Burg an der Ihle *ver* Burg
Burg bei Magdeburg *ver* Burg
354 N10 **Burgas** *var.* Bourgas. Burgaska Oblast, E Bulgaria
354 N9 **Burgas** *aeropuerto internacional* Burgaska Oblast, E Bulgaria
Burgas *ver* Burgaska Oblast
354 N10 **Burgas, Bahía de** *golfo* E Bulgaria
354 M10 **Burgas, Lago de** *laguna* E Bulgaria
354 L9 **Burgaska Oblast** *var.* Burgas. *provincia* E Bulgaria
83 V11 **Burgaw** Carolina del Norte, SE EEUU
342 E8 **Burgdorf** Berna, NO Suiza
343 Y7 **Burgenland** *of.* Estado Federado. *estado* SE Austria
59 S13 **Burgeo** Terranova, Terranova y Labrador, SE Canadá
279 I24 **Burgersdorp** Eastern Cape, SE República de Sudáfrica
279 K20 **Burgersfort** Mpumalanga, NE República de Sudáfrica
319 N23 **Burghausen** Baviera, SE Alemania
419 O5 **Burghūth, Sabkhat al** *lago* E Siria
319 M20 **Burglengenfeld** Baviera, SE Alemania
331 O6 **Burgo de Osma, El** Castilla y León, C España
147 P9 **Burgos** Tamaulipas, C México
331 N4 **Burgos** Castilla y León, N España
331 N4 **Burgos** *provincia* Castilla y León, N España
Burgstadlberg *ver* Hradiště
300 P20 **Burgsvik** Gotland, SE Suecia
Burgum *ver* Bergum
479 Q11 **Burhan Budai Shan** *cordillera* C China
414 B12 **Burhaniye** Balıkesir, O Turquía
466 G12 **Burhānpur** Madhya Pradesh, C India
503 T13 **Burias** *isla* C Filipinas
391 W7 **Buribay** Respublika Bashkortostan, O Federación Rusa
155 O17 **Burica, Punta** *cabo* Costa Rica/ Panamá
178 Ii10 **Buriram** *var.* Buri Ram, Puriramya. Buri Ram, E Tailandia
331 S10 **Burjassot** País Valenciano, E España
275 N16 **Burka Giibi** Hiiraan, C Somalia
443 X8 **Burkan** *río* E Kirguizistán
95 R4 **Burkburnett** Texas, SO EEUU
107 O12 **Burke** Dakota del Sur, N EEUU
46 K15 **Burke** *canal* Columbia Británica, O Canadá
566 J10 **Burke** *isla* Antártida
82 L7 **Burkesville** Kentucky, S EEUU
531 T4 **Burketown** Queensland, NE Australia
95 Q8 **Burkett** Texas, SO EEUU
95 Y9 **Burkeville** Texas, SO EEUU
83 V7 **Burkeville** Virginia, NE EEUU
Burkina *ver* Burkina Faso
259 O12 **Burkina Faso** *of.* Burkina Faso; *ant.* Alto Volta. *república* O África
566 L13 **Burks** *cabo* Antártida
50 H12 **Burk's Falls** Ontario, S Canadá
319 H23 **Burladingen** Baden-Württemberg, S Alemania
95 T7 **Burleson** Texas, SO EEUU
119 P15 **Burley** Idaho, NO EEUU
438 G8 **Burlin** Zapadnyy Kazajstán, NO Kazajstán
83 T9 **Burlington** Carolina del Norte, SE EEUU
106 M3 **Burlington** Dakota del Norte, N EEUU
135 W4 **Burlington** Colorado, C EEUU
107 Y15 **Burlington** Iowa, C EEUU
103 P5 **Burlington** Kansas, C EEUU
50 G16 **Burlington** Ontario, S Canadá
78 L7 **Burlington** Vermont, NE EEUU
114 M9 **Burlington** Wisconsin, N EEUU
103 Q1 **Burlington Junction** Missouri, C EEUU
46 L17 **Burnaby** Columbia Británica, SO Canadá
367 O12 **Burnas** *lago* SO

Buşrá *ver* Buşrá ash Shām, Syria
418 H9 **Buşrá ash Shām** ***var.*** Bosora, Bosra, Bozrah, Buşrá. Dar'ā, S Siria
530 I13 **Busselton** Australia Occidental
275 C14 **Busseri** *río* O Sudán
334 E9 **Busseto** Emilia-Romagna, C Italia
334 A8 **Bussoleno** Piamonte, NE Italia
Bussora *ver* Al Başrah
310 J10 **Bussum** Holanda Septentrional, C Países Bajos
147 N7 **Bustamante** Nuevo León, NE México
199 I23 **Bustamante, Punta** *cabo* S Argentina
Bustan *ver* Būston
366 J12 **Buşteni** Prahova, SE Rumania
334 D7 **Busto Arsizio** Lombardía, N Italia
443 Q10 **Būston** ***Rus.*** Buston. NO Tayikistán
442 J9 **Būston** ***Rus.*** Bustan. Qoraqalpoghiston Respublikasi, O Uzbekistán
503 R14 **Busuanga** *isla* Islas Calamian, O Filipinas
318 H8 **Büsum** Schleswig-Holstein, N Alemania
267 M16 **Buta** Haut-Zaïre, N República Democrática del Congo
275 E20 **Butare** ***ant.*** Astrida. S Ruanda
555 O2 **Butaritari** *atolón* Tungaru, O Kiribati
Butawal *ver* Butwal
306 H12 **Bute** *isla* SO Escocia, RU
306 H13 **Bute** *región histórica* SO Escocia, Reino Unido
46 L16 **Bute Inlet** *fiordo* Columbia Británica, O Canadá
490 K6 **Büteeliyn Nuruu** *cordillera* N Mongolia
267 P18 **Butembo** Nord Kivu, NE Rep. Democrática del Congo
Bütenpost *ver* Buitenpost
335 K25 **Butera** Sicilia, Italia, C Mar Mediterráneo
311 M20 **Bütgenbach** Lieja, E Bélgica
Butha Qi *ver* Zalantun
502 E9 **Buthidaung** Estado Arakan, O Myanmar (Birmania)
195 I16 **Butiá** Rio Grande do Sul, S Brasil
275 F17 **Butiaba** NO Uganda
91 N6 **Butler** Alabama, S EEUU
91 S5 **Butler** Georgia, SE EEUU
115 Q11 **Butler** Indiana, N EEUU
103 R5 **Butler** Missouri, C EEUU
78 B14 **Butler** Pennsylvania, NE EEUU
566 K5 **Butler** *isla* Antártida
83 U8 **Butner** Carolina del Norte, SE EEUU
Bütow *ver* Bytów
351 L23 **Butrintit, Liqeni i** *lago* S Albania
91 N3 **Buttahatchee** *río* Alabama/Mississippi, S EEUU
119 Q10 **Butte** Montana, NO EEUU
107 O12 **Butte** Nebraska, C EEUU
510 G3 **Butterworth** Pinang, Malasia peninsular
279 J25 **Butterworth** ***var.*** Gcuwa. Eastern Cape, SE República de Sudáfrica
59 O3 **Button, Islas** *archipiélago* Territorios del Noroeste, NE Canadá
127 R13 **Buttonwillow** California, O EEUU
503 V15 **Butuan** ***of.*** Butuan City. Mindanao, S Filipinas
512 Qq13 **Butung** *estrecho* C Indonesia
512 Qq13 **Butung, Isla** ***var.*** Pulau Buton; ***ant.*** Boetoeng. *isla* C Indonesia
Buton, Pulau *ver* Butung, Isla
Bututuntum *ver* Bitonto
390 M8 **Buturlinovka** Voronezhskaya Oblast', O Federación Rusa
463 O11 **Butwal** ***var.*** Butawal. Western, C Nepal
319 G17 **Butzbach** Hessen, O Alemania
318 L9 **Bützow** Mecklemburgo-Pomerania Anterior, N Alemania
274 N13 **Buuhoodle** Togdheer, N Somalia
Buulo Berde *ver* Buulobarde
275 N16 **Buulobarde** ***var.*** Buulo Berde. Hiiraan, C Somalia
275 L19 **Buur Gaabo** Jubbada Hoose, S Somalia
274 P12 **Buuraha Cal Miskaat** *cordillera* NE Somalia
311 M22 **Buurgplaatz** *monte* N Luxemburgo
Buwayrāt al Hasūn *ver* Bu'ayrāt al Ḥasūn
318 I10 **Buxtehude** Baja Sajonia, NO Alemania
307 L18 **Buxton** C Inglaterra, RU
382 M14 **Buy** ***var.*** Buj. Kostromskaya Oblast', NO Federación Rusa
490 G7 **Buyanbat** Govī-Altay, O Mongolia
490 H8 **Buyant** Bayanhongor, C Mongolia
490 D6 **Buyant** Bayan-Ölgiy, O Mongolia
490 H7 **Buyant** Dzavhan, C Mongolia
491 N9 **Buyant** Hentiy, C Mongolia
491 N10 **Buyant-Uhaa** Dornogovī, SE Mongolia
490 M7 **Buyant Ukha** *aeropuerto internacional* (Ulaanbaatar) Töv, N Mongolia
391 Q16 **Buynaksk** Respublika Dagestan, SO Federación Rusa
371 L20 **Buynavichy** ***Rus.*** Buynovichi. Homyel'skaya Voblasts', SE Bielorrusia
Buynovichi *ver* Buynavichy
258 L16 **Buyo** SO Costa de Marfil
258 L16 **Buyo, Lac de** *embalse* O Costa de Marfil
491 R7 **Buyr** ***var.*** Buir Nur. *lago* China/Mongolia *ver también* Buir Nur
415 R15 **Büyük Çayı** *río* NE Turquía
354 O13 **Büyük Çekmece** İstanbul, NO Turquía
Büyükağrı Dağı *ver* Ararat, Monte
354 N12 **Büyükkarıştıran** Kırklareli, NO Turquía
355 L14 **Büyükkemikli** *cabo* NO Turquía
414 E15 **Büyükmenderes Nehri** *río* SO Turquía
Büyükzap Suyu *ver* Gran Zab
322 M9 **Buzançais** Indre, C Francia
366 K13 **Buzău** Buzău, SE Rumania
366 K13 **Buzău** *condado* SE Rumania
366 L12 **Buzău** *río* E Rumania
255 S11 **Buzaymah** ***var.*** Bzīmah. SE Libia
498 D9 **Buzen** Fukuoka, Kyūshū, SO Japón
366 F12 **Buziaş** ***Alem.*** Busiasch, ***Hung.*** Buziásfürdő; ***ant.*** Buziás. Timiş, O Rumania
Buziásfürdő *ver* Buziaş
279 M18 **Búzi** *río* C Mozambique
367 Q10 **Buz'kyy Lyman** *bahía* S Ucrania
Büzmeyin *ver* Byuzmeyin
439 O8 **Buzuluk** Turgay, C Kazajstán
391 T6 **Buzuluk** Orenburgskaya Oblast', O Federación Rusa
391 N8 **Buzuluk** *río* SO Federación Rusa
79 P13 **Buzzards** *bahía* Massachusetts, NE EEUU
79 P12 **Buzzards Bay** Massachusetts, NE EEUU
279 G16 **Bwabata** Caprivi, NE Namibia
547 P17 **Bwagaoia** Isla Misima, SE PNG
Bwake *ver* Bouaké
557 Y13 **Bwatnapne** Pentecost, C Vanuatu
371 K14 **Byahoml'** ***Rus.*** Begoml'. Vitsyebskaya Voblasts', N Bielorrusia
354 J8 **Byala** Razgradska Oblast, N Bulgaria
354 N9 **Byala** ***ant.*** Ak-Dere. Varnenska Oblast, NE Bulgaria
Byala Reka *ver* Erydropótamos
354 H8 **Byala Slatina** Oblast Montana, NO Bulgaria
371 N15 **Byalynichy** ***Rus.*** Belynichi. Mahilyowskaya Voblasts', E Bielorrusia
371 G19 **Byaroza** ***Pol.*** Bereza Kartuska, ***Rus.*** Berëza. Brestskaya Voblasts', SO Bielorrusia
Biblos *ver* Jbaïl
347 O14 **Bychawa** Lublin, SE Polonia
Bychikha *ver* Bychykha
370 N11 **Bychyja** ***Rus.*** Bychikha. Vitsyebskaya Voblasts', NE Bielorrusia
347 I14 **Byczyna** ***Alem.*** Pitschen. Opole, SO Polonia
Bydgoskie, Województwo *ver* Bydgoszcz
346 I10 **Bydgoszcz** ***Alem.*** Bromberg. Bydgoszcz, O Polonia
346 H9 **Bydgoszcz** ***of.*** Województwo Bydgoskie, ***Alem.*** Bromberg. *provincia* O Polonia
371 G18 **Byelavyezhskaya Pushcha** ***Pol.*** Puszcza Białowieska, ***Rus.*** Belovezhskaya Pushcha. *bosque* Bielorrusia/Polonia *ver también* Białowieska, Puszcza
371 H15 **Byenyakoni** ***Rus.*** Benyakoni. Hrodzyenskaya Voblasts', O Bielorrusia
371 M16 **Byerazino** ***Rus.*** Berezino. Minskaya Voblasts', C Bielorrusia
370 L13 **Byerazino** ***Rus.*** Berezino. Vitsyebskaya Voblasts', N Bielorrusia
371 L14 **Byerezino** ***Rus.*** Berezina. *río* C Bielorrusia
370 M13 **Byeshankovichy** ***Rus.*** Beshenkovichi. Vitsyebskaya Voblasts', N Bielorrusia
115 U13 **Byesville** Ohio, N EEUU
371 P18 **Byesyedz'** ***Rus.*** Besed'. *río* SE Bielorrusia
371 H19 **Byezdzyezh** ***Rus.*** Bezdezh. Brestskaya Voblasts', SO Bielorrusia
296 J15 **Bygdeå** Västerbotten, N Suecia
299 F12 **Bygdin** *lago* S Noruega
296 J15 **Bygdsiljum** Västerbotten, N Suecia
300 E17 **Bygland** Aust-Agder, S Noruega
300 E17 **Bygland sfjord** Aust-Agder, S Noruega
Byjov *ver* Bijaw
391 P9 **Bykovo** Volgogradskaya Oblast', SO Federación Rusa
379 Q9 **Bykovskiy** Respublika Saja (Yakutiya), NE Federación Rusa
567 R12 **Byrd** *glaciar* Antártida
50 K10 **Byrd** *lago* Québec, SE Canadá
535 P5 **Byrock** Nueva Gales del Sur, SE Australia
239 B24 **Byron** *estuario* NO Islas Malvinas
199 F21 **Byron** *isla* S Chile
114 L10 **Byron** Illinois, N EEUU
535 V4 **Byron Bay** Nueva Gales del Sur, SE Australia
535 V4 **Byron** *cabo* Nueva Gales del Sur, E Australia
Byron, Isla *ver* Nikunau
379 N9 **Byrranga, Montes** *cordillera* N Federación Rusa
296 J14 **Byske** Västerbotten, N Suecia
347 K18 **Bystrá** *monte* N Eslovaquia
347 F18 **Bystřice nad Pernštejnem** ***Alem.*** Bistritz ober Pernstein. Jižní Morava, SE República Checa
Bystrovka *ver* Kemin
347 G16 **Bystrzyca Kłodzka** ***Alem.*** Habelschwerdt. Wałbrzych, SO Polonia
347 I18 **Bytča** Stredné Slovensko, NO Eslovaquia
371 L15 **Bytcha** ***Rus.*** Bytcha. Minskaya Voblasts', NE Bielorrusia
Byteń/Byten' *ver* Bytsyen'
347 J16 **Bytom** ***Alem.*** Beuthen. Katowice, S Polonia
346 H7 **Bytów** ***Alem.*** Bütow. Słupsk, NO Polonia
371 H18 **Bytsyen'** ***Pol.*** Byteń, ***Rus.*** Byten'. Brestskaya Voblasts', SO Bielorrusia
275 E19 **Byumba** ***var.*** Biumba. N Ruanda
442 F13 **Byuzmeyin** ***Turkm.*** Büzmeyin; ***ant.*** Bezmein. Ajalskiy Velayat, C Turkmenistán
371 O20 **Byval'ki** Homyel'skaya Voblasts', SE Bielorrusia
300 O20 **Byxelkrok** Kalmar, S Suecia
Byzantium *ver* Estambul
Bzīmah *ver* Buzaymah

C

106 K15 **C.W. McConaughy, Lake** *embalse* Nebraska, C EEUU
502 K15 **Ca Mau** ***ant.*** Quan Long. Minh Hai, S Vietnam
502 K10 **Ca, Sông** *río* N Vietnam
198 O6 **Caacupé** Cordillera, S Paraguay
198 P6 **Caaguazú** ***of.*** Departamento de Caaguazú. *departamento* C Paraguay
278 C13 **Caála** ***var.*** Kaala, Robert Williams, ***Port.*** Vila Robert Williams. Huambo, C Angola
198 P7 **Caazapá** Caazapá, S Paraguay
198 P7 **Caazapá** ***of.*** Departamento de Caazapá. *departamento* SE Paraguay
275 P15 **Cabaad, Raas** *cabo* C Somalia
503 V15 **Cabadbaran** Mindanao, S Filipinas
175 N10 **Cabadisocaña** Amazonas, S Venezuela
158 F5 **Cabaiguán** Sancti Spíritus, C Cuba
Caballería, Cabo *ver* Cavalleria, Cap de
135 Q14 **Caballo** *embalse* Nuevo México, SO EEUU
146 L6 **Caballos Mesteños, Llano de los** *llanura* N México
503 S12 **Cabanatuan** ***of.*** Cabanatuan City. Luzón, N Filipinas
51 T8 **Cabano** Québec, SE Canadá
330 L2 **Cabañaquinta** Asturias, N España
154 B9 **Cabañas** *departamento* E El Salvador
330 L11 **Cabeza del Buey** Extremadura, O España
159 V5 **Cabezas de San Juan** *cabo* E Puerto Rico
330 K15 **Cabezas de San Juan, Las** Andalucía, S España
331 N2 **Cabezón de la Sal** Cantabria, N España
Cabhán *ver* Cavan
195 B23 **Cabildo** Buenos Aires, E Argentina
Cabillonum *ver* Chalon-sur-Saône
174 H5 **Cabimas** Zulia, NO Venezuela
278 A9 **Cabinda** ***var.*** Kabinda. Cabinda, NO Angola
278 A9 **Cabinda** ***var.*** Kabinda. *provincia* NO Angola
119 N7 **Cabinet, Montes** *cordillera* Idaho/Montana, NO EEUU
278 B11 **Cabiri** Bengo, NO Angola
239 O18 **Cabo, Cuenca de El** *accidente submarino* S Océano Atlántico
239 P19 **Cabo, Dorsal del** *accidente submarino* SO Océano Índico
199 J20 **Cabo Blanco** Santa Cruz, SE Argentina
59 R14 **Cabo Breton, Isla de** ***Fr.*** Île du Cap-Breton. *isla* Nueva Escocia, SE Canadá
79 Q12 **Cabo Cod** *bahía* Massachusetts, NE EEUU
278 P13 **Cabo Delgado** ***of.*** Província de Capo Delgado. *provincia* NE Mozambique
Cabo San Lucas *ver* San Lucas
258 D9 **Cabo Verde** ***of.*** República de Cabo Verde, ***Port.*** Cabo Verde, Ilhas do Cabo Verde. *república* E Océano Atlántico
238 L11 **Cabo Verde, Cuenca de** *accidente submarino* E Océano Atlántico
Cabo Verde, Ilhas do *ver* Cabo Verde
238 L10 **Cabo Verde, Llanura de** *accidente submarino* E Océano Atlántico
Cabo Verde, Meseta de *ver* Cabo Verde, Terraza de
238 L11 **Cabo Verde, Terraza de** ***var.*** Meseta de Cabo Verde, *accidente submarino* E Océano Atlántico
531 V2 **Cabo York, Península del** *península* Queensland, N Australia
50 L9 **Cabonga, Embalse** *embalse* Québec, SE Canadá
103 V7 **Cabool** Missouri, C EEUU
535 V2 **Caboolture** Queensland, E Australia
279 L15 **Cabora Bassa, Lago de** ***var.*** Albufeira de Cahora Bassa, *embalse* NO Mozambique
146 F3 **Caborca** Sonora, NO México
50 F12 **Cabot** *cabo* Ontario, S Canadá
67 X12 **Cabot** *estrecho* E Canadá
103 V11 **Cabot** Arkansas, C EEUU
330 M14 **Cabra** Andalucía, S España
335 B19 **Cabras** Cerdeña, Italia, C Mar Mediterráneo
557 X4 **Cabras, Isla** *isla* O Guam
331 X10 **Cabrera** ***ant.*** Capraria. *isla* Islas Baleares, España, O Mar Mediterráneo
330 J4 **Cabrera** *río* NO España
159 O8 **Cabrera** N República Dominicana
331 Q15 **Cabrera, Sierra** *cordillera* S España
47 S16 **Cabri** Saskatchewan, S Canadá
331 R10 **Cabriel** *río* E España
174 M7 **Cabruta** Guárico, C Venezuela
503 R11 **Cabugao** Luzón, N Filipinas
174 G10 **Cabuyaro** Meta, C Colombia
194 I13 **Caçador** Santa Catarina, S Brasil
154 G8 **Cacaguatique** *cordillera* NE El Salvador
350 L13 **Čačak** Serbia, C Yugoslavia
175 Y10 **Cacao** NE Guayana Francesa
195 H16 **Caçapava do Sul** Rio Grande do Sul, S Brasil
83 U3 **Cacapon** *río* Virginia Occidental, NE EEUU
335 J23 **Caccamo** Sicilia, Italia, C Mar Mediterráneo
335 A17 **Caccia** *cabo* Cerdeña, Italia, C Mar Mediterráneo
187 G18 **Cáceres** Mato Grosso, O Brasil
330 J10 **Cáceres** ***Ar.*** Qazris. Extremadura, O España
330 J9 **Cáceres** *provincia* Extremadura, O España
Cachacrou *ver* Scotts Head Village
195 C21 **Cacharí** Buenos Aires, E Argentina
103 W11 **Cache** *río* Arkansas, C EEUU
114 L17 **Cache** *río* Illinois, N EEUU
102 L12 **Cache** Oklahoma, C EEUU
127 N6 **Cache Creek** *río* California, O EEUU
46 M16 **Cache Creek** Columbia Británica, SO Canadá
135 S3 **Cache La Poudre** *río* Colorado, C EEUU
Cacheo *ver* Cacheu
258 G12 **Cacheu** ***var.*** Cacheo. O Guinea-Bissau
187 I15 **Cachimbo** Pará, NE Brasil
187 H15 **Cachimbo, Serra do** *cordillera* C Brasil
278 D13 **Cachingues** Bié, C Angola
174 G7 **Cáchira** Norte de Santander, N Colombia
195 H16 **Cachoeira do Sul** Río Grande do Sul, S Brasil
187 O20 **Cachoeiro de Itapemirim** Espírito Santo, SE Brasil
278 E12 **Cacolo** Lunda Sul, NE Angola
279 C14 **Caconda** Huíla, C Angola
278 A9 **Cacongo** Cabinda, NO Angola
127 U9 **Cactus, Pico** *monte* Nevada, O EEUU
278 A11 **Cacuaco** Luanda, NO Angola
279 B14 **Cacula** Huíla, SO Angola
187 O19 **Caçumba, Ilha** *isla* SE Brasil
175 N10 **Cacuri** Amazonas, S Venezuela
275 N17 **Cadale** Shabeellaha Dhexe, E Somalia
331 X4 **Cadaqués** Cataluña, NE España
347 J18 **Čadca** ***Hung.*** Csaca. Stredné Slovensko, N Eslovaquia
103 P13 **Caddo** Oklahoma, C EEUU
95 R6 **Caddo** Texas, SO EEUU
95 X6 **Caddo, Lake** *embalse* Luisiana/Texas, SO EEUU
103 S12 **Caddo, Montes** *cordillera* Arkansas, C EEUU
147 O8 **Cadereyta** Nuevo León, NE México
307 J19 **Cader Idris** *monte* NO Gales, RU
331 V4 **Cadí, Torre de** *monte* NE España
534 F3 **Cadibarrawirracanna** *lago salado* Australia Meridional
50 I7 **Cadillac** Québec, SE Canadá
47 T17 **Cadillac** Saskatchewan, S Canadá
322 K13 **Cadillac** Gironde, SO Francia
115 P7 **Cadillac** Michigan, N EEUU
330 I15 **Cádiz** *bahía* SO España
330 H15 **Cádiz** *golfo* Portugal/España
127 X14 **Cadiz** *lago* California, O EEUU
503 T14 **Cadiz** ***of.*** Cadiz City. Negros, C Filipinas
82 H7 **Cadiz** Kentucky, S EEUU
115 U13 **Cadiz** Ohio, N EEUU
330 J15 **Cádiz** ***ant.*** Gades, Gadier, Gadir, Gadire. Andalucía, SO España
330 K15 **Cádiz** *provincia* Andalucía, SO España
Cadiz City *ver* Cadiz
534 E2 **Cadney Homestead** Australia Meridional
Cadurcum *ver* Cahors
279 F17 **Caecae** Ngamiland, NO Botswana
322 K4 **Caen** Calvados, N Francia
Caene/Caenepolis *ver* Qena
Caer Glou *ver* Gloucester
Caer Gybi *ver* Holyhead
Caer Luel *ver* Carlisle
Caerdydd *ver* Cardiff
Caerleon *ver* Chester
307 H18 **Caernarfon** *bahía* NO Gales, RU
307 I18 **Caernarfon** ***var.*** Caernarvon, Carnarvon. NO Gales, RU
307 I19 **Caernarvon** *región histórica* NO Gales, RU
Caernarvon *ver* Caernarfon
Caesaraugusta *ver* Zaragoza
Caesarea Mazaca *ver* Kayseri
Caesarobriga *ver* Talavera de la Reina
Caesarodunum *ver* Tours
Caesaromagus *ver* Beauvais
Caesena *ver* Cesena
187 N17 **Caetité** Bahia, E Brasil
198 J6 **Cafayate** Salta, N Argentina
503 S11 **Cagayan** *río* Luzón, N Filipinas
503 S15 **Cagayán, Islas** *archipiélago* C Filipinas
503 U15 **Cagayan de Oro** ***of.*** Cagayan de Oro City. Mindanao, S Filipinas
503 R16 **Cagayan de Tawi Tawi** *isla* S Filipinas
115 O14 **Cagles Mill, Lake** *embalse* Indiana, N EEUU
334 I12 **Cagli** Marche, C Italia
335 C20 **Cagliari** *golfo* Cerdeña, Italia, C Mar Mediterráneo
335 C20 **Cagliari** ***ant.*** Caralis. Cerdeña, Italia, C Mar Mediterráneo
323 U15 **Cagnes-sur-Mer** Alpes-Maritimes, SE Francia
503 S10 **Cagua** *monte* Luzón, N Filipinas
174 L5 **Cagua** Aragua, N Venezuela
174 F13 **Caguán** *río* SO Colombia
159 U6 **Caguas** E Puerto Rico
307 B21 **Caha, Montes** ***Ir.*** An Cheacha. *cordillera* SO Irlanda
91 P5 **Cahaba** *río* Alabama, S EEUU
154 E5 **Cahabón** *río* C Guatemala
279 B15 **Cahama** Cunene, SO Angola
307 D20 **Caher** ***Ir.*** An Cathair. S Irlanda
307 A21 **Cahersiveen** ***Ir.*** Cathair Saidhbhín. SO Irlanda
114 K15 **Cahokia** Illinois, N EEUU
307 G20 **Cahore, Punta** ***Ir.*** Rinn Chathóir. *cabo* SE Irlanda
322 M14 **Cahors** ***ant.*** Cadurcum. Lot, S Francia
178 D9 **Cahuapanas** *río* N Perú
366 M12 **Cahul** ***Rus.*** Kagul. S Moldavia
Cahul, Lacul *ver* Kahul, Ozero
279 N16 **Caia** Sofala, C Mozambique
187 J19 **Caiapó, Serra do** *cordillera* C Brasil
158 F5 **Caibarién** Villa Clara, C Cuba
175 O5 **Caicara** Monagas, NE Venezuela
187 P14 **Caicó** Rio Grande do Norte, E Brasil
158 M6 **Caicos, Islas** *archipiélago* O Islas Turks y Caicos
158 L5 **Caicos, Pasaje de** *estrecho* Bahamas/Islas Turks y Caicos
158 M6 **Caicos del Este** *isla* E Islas Turks y Caicos
158 M6 **Caicos del Norte** *isla* NO Islas Turks y Caicos
158 L6 **Caicos del Oeste** *isla* O Islas Turks y Caicos
158 M6 **Caicos del Sur** *isla* S Islas Turks y Caicos
487 O9 **Caidian** ***ant.*** Hanyang. Hubei, C China
Caiffa *ver* Hefa
530 M12 **Caiguna** Australia Occidental
Caillí, Ceann *ver* Hag's, Cabo
238 D11 **Caimán, Fosa de las** *accidente submarino* NO Mar Caribe
158 D8 **Caimán, Islas** *territorio dependiente del RU* O Antillas
158 E8 **Caimán Brac** *isla* E Islas Caimán
146 J11 **Caimanero, Laguna del** ***var.*** Laguna del Camaronero. *laguna* E Océano Pacífico
367 N10 **Căinari** ***Rus.*** Kaynary. C Moldavia
179 L19 **Caine** *río* C Bolivia
Caiphas *ver* Hefa
567 N4 **Caird, Costa** *región física* Antártida
139 P12 **Cairn** *monte* Alaska, EEUU
306 J9 **Cairn Gorm** *monte* C Escocia, RU
306 J9 **Cairngorm, Montes** *cordillera* C Escocia, RU
531 W4 **Cairns** Queensland, NE Australia
91 T8 **Cairo** Georgia, SE EEUU
114 L17 **Cairo** Illinois, N EEUU
124 Qq16 **Cairo, El** ***Ar.*** Al Qāhirah, ***var.*** El Qāhira. *capital de estado* (Egipto) N Egipto
255 V8 **Cairo, El** *aeropuerto internacional* C Egipto
Caiseal *ver* Cashel
Caisleán an Bharraigh *ver* Castlebar
Caisleán na Finne *ver* Castlefinn
306 J6 **Caithness** *región histórica* N Escocia, RU
279 D15 **Caiundo** Cuando Cubango, S Angola
178 C11 **Cajamarca** ***ant.*** Caxamarca. Cajamarca, NO Perú
178 B11 **Cajamarca** ***of.*** Departamento de Cajamarca. *departamento* N Perú
323 N14 **Cajarc** Lot, S Francia
503 T13 **Cajidiocan** Isla Sibuyan, C Filipinas
127 V17 **Cajon, El** California, O EEUU
154 G6 **Cajón, Represa El** *embalse* NO Honduras
186 N12 **Caju, Ilha do** *isla* NE Brasil
479 R10 **Caka Yanhu** *lago* C China
Cakaubalavu, Arrecife *ver* Kavukavu, Arrecife
350 E7 **Čakovec** ***Alem.*** Csakathurn, ***Hung.*** Csáktornya; prev. ***Alem.*** Tschakathurn. Međimurje, N Croacia
259 V17 **Calabar** Cross River, S Nigeria
50 K13 **Calabogie** Ontario, SE Canadá
174 L6 **Calabozo** Guárico, C Venezuela
335 N20 **Calabria** ***ant.*** Bruttium. *región* SO Italia
330 M16 **Calaburras, Punta de** *cabo* S España
366 G14 **Calafat** Dolj, SO Rumania
Calafate *ver* El Calafate
199 H22 **Calafate, El** ***var.*** Calafate. Santa Cruz, S Argentina
331 Q4 **Calahorra** La Rioja, N España
323 N1 **Calais** Pas-de-Calais, N Francia
79 T5 **Calais** Maine, NE EEUU
307 Q23 **Calais, Paso de** ***var.*** Estrecho de Dover, ***Fr.*** Pas de Calais. *estrecho* Inglaterra, RU/Francia
Calalen *ver* Kallalen
198 H4 **Calama** Antofagasta, N Chile
503 S14 **Calamian, Islas** ***var.*** Calamianes. *archipiélago* O Filipinas
Calamianes *ver* Calamian, Islas
Calamine, La *ver* Kelmis
331 R7 **Calamocha** Aragón, NE España
107 N14 **Calamus** *río* Nebraska, C EEUU
366 G12 **Călan** ***Alem.*** Kalan, ***Hung.*** Pusztakalán. Hunedoara, SO Rumania
331 S7 **Calanda** Aragón, NE España
510 E4 **Calang** Sumatra, O Indonesia
503 S13 **Calapan** Mindoro, N Filipinas
Călăras *ver* Călăraşi
366 M9 **Călăraşi** ***var.*** Călăras, ***Rus.*** Kalarash. C Moldavia
366 L14 **Călăraşi** Călăraşi, SE Rumanía
366 K14 **Călăraşi** *condado* SE Rumanía
174 E10 **Calarca** Quindío, O Colombia
331 Q12 **Calasparra** Murcia, SE España
335 I23 **Calatafimi** Sicilia, Italia, C Mar Mediterráneo
331 Q6 **Calatayud** Aragón, NE España
503 T12 **Calauag** Luzón, N Filipinas
127 P8 **Calaveras** *río* California, O EEUU
503 S13 **Calavite** *cabo* Mindoro, N Filipinas
503 U13 **Calbayog** ***of.*** Calbayog City. Samar, C Filipinas
503 U13 **Calbiga** Samar, C Filipinas
90 G9 **Calcasieu** *lago* Luisiana, S EEUU
90 H8 **Calcasieu** *río* Luisiana, S EEUU
178 B6 **Calceta** Manabí, O Ecuador
198 J6 **Calchaquí** *río* NO Argentina
195 B16 **Calchaquí** Santa Fe, C Argentina
355 G14 **Calcídica** ***var.*** Khalkidhikí; ***ant.*** Chalcidice. *península* NE Grecia
186 J10 **Calçoene** Amapá, NE Brasil
463 S16 **Calcuta** Bengala Occidental, NE India
463 S16 **Calcuta** *aeropuerto internacional* Bengala Occidental, N India
174 E9 **Caldas** ***of.*** Departamento de Caldas. *provincia* O Colombia
330 F10 **Caldas da Rainha** Leiria, O Portugal
330 G3 **Caldas de Reis** ***var.*** Caldas de Reyes. Galicia, NO España
Caldas de Reyes *ver* Caldas de Reis
186 F13 **Caldeirão** Amazonas, NO Brasil
198 G7 **Caldera** Atacama, N Chile
154 L14 **Caldera** Puntarenas, O Costa Rica
331 N10 **Calderina** *monte* C España
415 T13 **Çaldıran** Van, E Turquía
118 M14 **Caldwell** Idaho, NO EEUU
103 N8 **Caldwell** Kansas, C EEUU
279 I23 **Caledon** ***var.*** Mohokare. *río* Lesotho/República de Sudáfrica
50 G15 **Caledon** Ontario, S Canadá
154 G1 **Caledonia** Corozal, N Belice
50 G16 **Caledonia** Ontario, S Canadá
107 X11 **Caledonia** Minnesota, N EEUU
331 X5 **Calella** ***var.*** Calella de la Costa. Cataluña, NE España
Calella de la Costa *ver* Calella
91 P4 **Calera** Alabama, S EEUU
198 G11 **Calera, La** Valparaíso, C Chile
199 I19 **Caleta Olivia** Santa Cruz, SE Argentina
127 X17 **Calexico** California, O EEUU
47 Q16 **Calgary** Alberta, SO Canadá
47 Q16 **Calgary** *aeropuerto internacional* Alberta, SO Canadá
135 U5 **Calhan** Colorado, C EEUU
238 O5 **Calheta** Madeira, Portugal, NE Océano Atlántico
91 R2 **Calhoun** Georgia, SE EEUU
82 I6 **Calhoun** Kentucky, S EEUU
90 M3 **Calhoun City** Mississippi, S EEUU
83 P12 **Calhoun Falls** Carolina del Sur, SE EEUU
174 D11 **Cali** Valle del Cauca, O Colombia
103 V9 **Calico Rock** Arkansas, C EEUU
467 F21 **Calicut** ***var.*** Kozhikode. Kerala, SO India
127 Y9 **Caliente** Nevada, O EEUU
127 P11 **California** *acueducto* California, O EEUU
103 U5 **California** Missouri, C EEUU
78 B15 **California** Pennsylvania, NE EEUU
127 Q12 **California** ***of.*** Estado de California; también conocido como El Dorado, The Golden State. *estado* O EEUU
146 F6 **California, Golfo de** ***ant.*** Mar de Cortés. *golfo* O México
127 T13 **California City** California, O EEUU
415 Y13 **Călilabad** ***Rus.*** Dzhalilabad; ***ant.*** Astrajan-Bazar. S Azerbaiyán
366 I12 **Călimăneşti** Vâlcea, SO Rumania
366 J9 **Călimani, Montes** *cordillera* N Rumania
Calinisc *ver* Cupcina
127 X17 **Calipatria** California, O EEUU
Calisia *ver* Kalisz
126 M7 **Calistoga** California, O EEUU
279 G25 **Calitzdorp** Western Cape, SO Rep. de Sudáfrica
147 W12 **Calkiní** Campeche, E México
534 J4 **Callabonna** *lago* Australia Meridional
534 K4 **Callabonna Creek** ***var.*** Tilcha Creek. *río estacional* Nueva Gales del Sur/Australia Meridional
322 G5 **Callac** Côtes d'Armor, NO Francia
127 U5 **Callaghan** *monte* Nevada, O EEUU
Callain *ver* Callan
307 E19 **Callan** ***Ir.*** Callain. S Irlanda
50 H11 **Callander** Ontario, S Canadá
306 I11 **Callander** C Escocia, RU
310 H7 **Callantsoog** Holanda Septentrional, NO Países Bajos
179 D14 **Callao, El** Callao, O Perú
179 D15 **Callao, El** ***of.*** Departamento del Callao. *provincia constitucional* O Perú
175 Q8 **Callao, El** Bolívar, E Venezuela
178 F11 **Callaria** *río* E Perú
Callatis *ver* Mangalia
47 Q13 **Calling Lake** Alberta, O Canadá
Callosa de Ensarriá *ver* Callosa d'En Sarrià
331 T11 **Callosa d'En Sarrià** ***var.*** Callosa de Ensarriá. País Valenciano, E España
331 S12 **Callosa de Segura** País Valenciano, E España
107 X11 **Calmar** Iowa, C EEUU
Calmar *ver* Kalmar
155 R16 **Calobre** Veraguas, C Panamá
503 S12 **Caloocan** *municipio* Luzón, N Filipinas
91 X14 **Caloosahatchee** *río* Florida, SE EEUU
535 V2 **Caloundra** Queensland, E Australia
331 T11 **Calpe** País Valenciano, E España
147 P14 **Calpulalpan** Tlaxcala, S México
335 K25 **Caltagirone** Sicilia, Italia, C Mar Mediterráneo
335 J24 **Caltanissetta** Sicilia, Italia, C Mar Mediterráneo
278 E11 **Caluango** Lunda Norte, NE Angola
278 C12 **Calucinga** Bié, O Angola
278 B12 **Calulo** Cuanza Sur, NO Angola
279 B14 **Caluquembe** Huíla, O Angola
274 Q11 **Caluula** Bari, NE Somalia
322 K4 **Calvados** *departamento* N Francia
547 P17 **Calvados, Islas** *archipiélago* SE PNG
95 U9 **Calvert** Texas, SO EEUU
82 H7 **Calvert City** Kentucky, S EEUU
322 E1 **Calvi** Córcega, Francia, C Mar Mediterráneo
146 L12 **Calvillo** Aguascalientes, C México
279 F24 **Calvinia** Northern Cape, O República de Sudáfrica
330 K8 **Calvitero** *monte* O España
319 G22 **Calw** Baden-Württemberg, SO Alemania
Calydon *ver* Kalydón
331 N11 **Calzada de Calatrava** Castilla-La Mancha, C España
306 F13 **Calzada de los Gigantes** ***Ir.*** Clochán an Aifir. *colada de lava* N Irlanda del Norte, RU
415 N11 **Çam** *cabo* N Turquía
502 L9 **Câm Pha** Quang Ninh, N Vietnam
502 M14 **Cam Ranh** Khanh Hoa, S Vietnam
Cama *ver* Kama
278 C11 **Camabatela** Cuanza Norte, NO Angola
238 Q5 **Camacha** Porto Santo, Madeira, Portugal, NE Océano Atlántico
50 L8 **Camachigama** *lago* Québec, SE Canadá
146 M9 **Camacho** Zacatecas, C México
278 D13 **Camacupa** ***var.*** General Machado, ***Port.*** Vila General Machado. Bié, C Angola
174 L7 **Camaguán** Guárico, C Venezuela
158 G5 **Camagüey** *archipiélago* C Cuba
158 G6 **Camagüey** ***ant.*** Puerto Príncipe. Camagüey, C Cuba
146 D5 **Camalli** *monte* NO México
179 G18 **Camaná** ***var.*** Camaná. Arequipa, SO Perú
127 P8 **Camanche** *embalse* California, O EEUU
107 Z14 **Camanche** Iowa, C EEUU
195 H16 **Camaquã** *río* S Brasil
195 I16 **Camaquã** Rio Grande do Sul, S Brasil
238 P6 **Câmara de Lobos** Madeira, Portugal, NE Océano Atlántico
323 U16 **Camarat** *cabo* SE Francia
147 O8 **Camargo** Tamaulipas, C México
323 R15 **Camargue** ***Esp.*** Camarga *región física* SE Francia
330 F2 **Camariñas** Galicia, NO España
Camaronero, Laguna del *ver* Caimanero, Laguna del
199 J18 **Camarones** *bahía* S Argentina
199 J18 **Camarones** Chaco, S Argentina
330 J14 **Camas** Andalucía, S España
278 E11 **Camaxilo** Lunda Norte, NE Angola
330 G3 **Cambados** Galicia, NO España
466 C12 **Cambay, Golfo de** ***var.*** Golfo de Khambhāt. *golfo* O India
Camberia *ver*

147 W13 **Campeche** Campeche, SE México
147 W14 **Campeche** *estado* SE México
238 C11 **Campeche, Banco de** *var.* Sonda de Campeche. *accidente submarino* S Golfo de México
158 H7 **Campechuela** Granma, E Cuba
534 M13 **Camperdown** Victoria, SE Australia
366 H10 **Câmpia Turzii** *Alem.* Jerischmarkt, *Hung.* Aranyosgyéres; *ant.* Cimpia Turzii, Ghiriş, Gyéres. Cluj, NO Rumanía
330 K12 **Campillo de Llerena** Extremadura, O España
330 L15 **Campillos** Andalucía, S España
366 J13 **Câmpina** *ant.* Cimpina. Prahova, SE Rumania
187 Q15 **Campina Grande** Paraíba, E Brasil
194 L9 **Campinas** São Paulo, S Brasil
267 D17 **Campo** *var.* Kampo. Sud, SO Camerún
Campo *ver* Ntem
95 U12 **Campo, El** Texas, SO EEUU
187 N15 **Campo Alegre de Lourdes** Bahia, E Brasil
331 O10 **Campo de Criptana** Castilla-La Mancha, C España
187 I16 **Campo de Diauarum** *var.* Pôsto Diuarum. Mato Grosso, O Brasil
174 E5 **Campo de la Cruz** Atlántico, N Colombia
331 P11 **Campo de Montiel** *región física* C España
Campo dos Goitacazes *ver* Campos
194 H12 **Campo Erê** Santa Catarina, S Brasil
198 L7 **Campo Gallo** Santiago del Estero, N Argentina
187 I20 **Campo Grande** *capital estatal* Mato Grosso do Sul, SO Brasil
194 K12 **Campo Largo** Paraná, S Brasil
186 N13 **Campo Maior** Piauí, E Brasil
330 I10 **Campo Maior** Portalegre, C Portugal
194 H10 **Campo Mourão** Paraná, S Brasil
335 L16 **Campobasso** Molise, C Italia
335 H24 **Campobello di Mazara** Sicilia, Italia, C Mar Mediterráneo
194 Q9 **Campos** *var.* Campo dos Goitacazes. Río de Janeiro, SE Brasil
187 L17 **Campos Belos** Goiás, S Brasil
194 N9 **Campos do Jordão** São Paulo, S Brasil
194 I13 **Campos Novos** Santa Catarina, S Brasil
187 O14 **Campos Sales** Ceará, E Brasil
83 N6 **Campton** Kentucky, S EEUU
366 I13 **Câmpulung** *ant.* Câmpulung-Muşcel, Cimpulung. Argeş, S Rumania
366 J9 **Câmpulung Moldovenesc** *var.* Cimpulung Moldovenesc, *Alem.* Kimpolung, *Hung.* Hosszúmező. Suceava, NE Rumania
Câmpulung-Muşcel *ver* Câmpulung
Campus Stellae *ver* Santiago
47 Q15 **Camrose** Alberta, SO Canadá
Camulodunum *ver* Colchester
414 B12 **Çan** Çanakkale, NO Turquía
502 K15 **Cần Thơ** Cần Thơ, S Vietnam
78 L12 **Canaan** Connecticut, NE EEUU
66 C14 **Canadá** *ant.* Dominion of Canada. *monarquía de la Commonwealth* N América del Norte
571 P6 **Canadá, Cuenca de** *accidente submarino* Océano Glacial Ártico
571 P6 **Canadá, Llanura de** *accidente submarino* Océano Glacial Ártico
70 H13 **Canadian** *río* SO EEUU
95 P1 **Canadian** Texas, SO EEUU
175 P9 **Canaima** Bolívar, SE Venezuela
414 B11 **Çanakkale** *ant.* Chanak, Kale Sultanie. Çanakkale, O Turquía
414 B12 **Çanakkale** *provincia* NO Turquía
414 B11 **Çanakkale Boğazı** *Esp.* Dardanelos. *estrecho* NO Turquía
307 K26 **Canal, Islas del** *Fr.* Îles Normandes. *archipiélago* S Canal de la Mancha
127 R16 **Canal, Islas del** *archipiélago* California, O EEUU
307 Q23 **Canal, Túnel del** *túnel* Francia/RU
90 H9 **Canal navegable de costa a costa** *canal interior navegable* Luisiana, S EEUU
95 V13 **Canal navegable de costa a costa** *canal interior navegable* Texas, SO EEUU
557 P14 **Canala** Province Nord, C Nueva Caledonia
187 A15 **Canamari** Amazonas, O Brasil
78 F10 **Canandaigua** *lago* Nueva York, NE EEUU
78 G10 **Canandaigua** Nueva York, NE EEUU
146 G3 **Cananea** Sonora, NO México
238 N10 **Canarias, Islas** *comunidad autónoma* España, NE Océano Atlántico
158 C6 **Canarreos, Archipiélago de los** *archipiélago* O Cuba
78 I10 **Canastota** Nueva York, NE EEUU
Canati *ver* Felanitx
146 K9 **Canatlán** Durango, C México
187 O18 **Canavieiras** Bahia, E Brasil
334 H6 **Canazei** Trentino-Alto Adigio, N Italia
535 P6 **Canbelego** Nueva Gales del Sur, SE Australia
535 R10 **Canberra** *capital de estado* (Australia), SE Australia
535 R10 **Canberra** *aeropuerto internacional*, SE Australia
127 P2 **Canby** California, O EEUU
107 S9 **Canby** Minnesota, N EEUU
323 N2 **Canche** *río* N Francia
322 L13 **Cancon** Lot-et-Garonne, SO Francia
147 Z11 **Cancún** Quintana Roo, SE México
330 K2 **Candás** Asturias, N España
322 J7 **Cande** Maine-et-Loire, NO Francia
147 W15 **Candelaria** *río* Guatemala/México
147 W14 **Candelaria** Campeche, SE México
94 J11 **Candelaria** Texas, SO EEUU
330 L8 **Candeleda** Castilla y León, N España
Candia *ver* Irákleio
147 P8 **Cándido Aguilar** Tamaulipas, C México
139 N8 **Candle** Alaska, EEUU
47 T14 **Candle Lake** Saskatchewan, C Canadá
78 L13 **Candlewood, Lake** *embalse* Connecticut, NE EEUU
107 O3 **Cando** Dakota del Norte, N EEUU
503 R11 **Candon** Luzón, N Filipinas
Canea *ver* Chaniá
159 O12 **Canefield** *aeropuerto internacional* (Roseau) SO Dominica
195 F20 **Canelones** *ant.* Guadalupe. Canelones, S Uruguay
195 E20 **Canelones** *departamento* S Uruguay
Canendiyú *ver* Canindeyú
103 P8 **Caney** *río* Kansas/Oklahoma, C EEUU
103 P8 **Caney** Kansas, C EEUU
331 S3 **Canfranc-Estación** Aragón, NE España
279 E14 **Cangamba** *Port.* Vila de Aljustrel. Moxico, E Angola
278 C12 **Cangandala** Malanje, NO Angola
330 G4 **Cangas** Galicia, NO España
330 J2 **Cangas de Narcea** Asturias, N España
330 L2 **Cangas de Onís** Asturias, N España
487 S11 **Cangnan** *ant.* Lingxi. Zhejiang, SE China
278 C10 **Cangola** Uíge, NO Angola
279 E14 **Cangombe** Moxico, E Angola
199 H21 **Cangrejo, Cerro** *monte* S Argentina
195 H17 **Canguçu** Rio Grande do Sul, S Brasil
487 P3 **Cangzhou** Hebei, E China
58 M8 **Caniapiscau** *embalse* Québec, C Canadá
58 M7 **Caniapiscau** *río* Québec, E Canadá
335 J24 **Canicattì** Sicilia, Italia, C Mar Mediterráneo
414 L11 **Canik Dağları** *cordillera* N Turquía
331 P14 **Caniles** Andalucía, S España
187 B16 **Canindé** Acre, O Brasil
198 P6 **Canindeyú** *var.* Canendiyú, Canindiyú. *departamento* E Paraguay
Canindiyú *ver* Canindeyú
566 J10 **Canisteo** *península* Antártida
78 F11 **Canisteo** *río* Nueva York, NE EEUU
331 P15 **Canjáyar** Andalucía, S España
414 I12 **Çankırı** *var.* Chankiri; *ant.* Gangra, Germanicopolis. Çankın, N Turquía
414 I11 **Çankırı** *var.* Chankiri. *provincia* N Turquía
503 T14 **Canlaon** *volcán* Negros, C Filipinas
47 P16 **Canmore** Alberta, SO Canadá
535 R12 **Cann River** Victoria, SE Australia
306 F9 **Canna** *isla* NO Escocia, RU
467 F20 **Cannanore** *var.* Kananur, Kannur. Kerala, SO India
115 O17 **Cannelton** Indiana, N EEUU
323 U15 **Cannes** Alpes-Maritimes, SE Francia
323 U15 **Cannet, Le** Alpes-Maritimes, SE Francia
139 R5 **Canning** *río* Alaska, EEUU
334 C6 **Cannobio** Piamonte, NE Italia
307 L19 **Cannock** C Inglaterra, RU
107 W9 **Cannon Falls** Minnesota, N EEUU
106 M6 **Cannonball** *río* Dakota del Norte, N EEUU
78 I11 **Cannonsville** *embalse* Nueva York, NE EEUU
195 I14 **Canoas** *río* S Brasil
195 I16 **Canoas** Rio Grande do Sul, S Brasil
50 I12 **Canoe** *lago* Ontario, SE Canadá
194 J12 **Canoinhas** Santa Catarina, S Brasil
135 T6 **Canon City** Colorado, C EEUU
517 X15 **Canonniers, Punta** *cabo* N Mauricio
91 W6 **Canoochee** *río* Georgia, SE EEUU
47 V15 **Canora** Saskatchewan, S Canadá
159 Y14 **Canouan** *isla* S San Vicente y las Granadinas
59 R15 **Canso** Nueva Escocia, SE Canadá
330 M3 **Cantabria** *comunidad autónoma* N España
330 K3 **Cantábrica** *cordillera* N España
Cantabrigia *ver* Cambridge
323 O12 **Cantal** *departamento* C Francia
323 O12 **Cantal, Montes del** *cordillera* C Francia
331 N6 **Cantalejo** Castilla y León, N España
330 G8 **Cantanhede** Coimbra, C Portugal
Cantaño *ver* Cataño
175 O6 **Cantaura** Anzoátegui, NE Venezuela
366 M11 **Cantemir** *Rus.* Kantemir. S Moldavia
543 H20 **Canterbury** *bahía* Isla del Sur, Nueva Zelanda
543 H19 **Canterbury** *llanura* Isla del Sur, Nueva Zelanda
307 Q22 **Canterbury** *hist.* Cantwaraburh, *ant.* Durovernum, *Lat.* Cantuaria. SE Inglaterra, RU
543 F19 **Canterbury** *of.* Canterbury Region. *región* Isla del Sur, NZ
330 K13 **Cantillana** Andalucía, S España
187 N15 **Canto do Buriti** Piauí, NE Brasil
91 S2 **Canton** Georgia, SE EEUU
114 K12 **Canton** Illinois, N EEUU
90 L5 **Canton** Mississippi, S EEUU
103 V2 **Canton** Missouri, C EEUU
78 J7 **Canton** Nueva York, NE EEUU
83 O10 **Canton** Carolina del Norte, SE EEUU
115 U12 **Canton** Ohio, N EEUU
102 L9 **Canton** Oklahoma, C EEUU
78 G12 **Canton** Pennsylvania, NE EEUU
107 R11 **Canton** Dakota del Sur, N EEUU
95 V7 **Canton** Texas, SO EEUU
Canton *ver* Guangzhou
174 I7 **Cantón, El** Barinas, O Venezuela
Canton, Isla *ver* Kanton
102 L9 **Canton, Lake** *embalse* Oklahoma, C EEUU
334 D7 **Cantù** Lombardía, N Italia
Cantuaria/Cantwaraburh *ver* Canterbury
139 R10 **Cantwell** Alaska, EEUU
187 O16 **Canudos** Bahia, E Brasil
Canusium *ver* Canosa di Puglia
94 G7 **Canutillo** Texas, SO EEUU
95 N3 **Canyon** Texas, SO EEUU
119 S12 **Canyon** Wyoming, C EEUU
118 K13 **Canyon City** Oregón, NO EEUU
119 R10 **Canyon Ferry** *lago* Montana, NO EEUU
95 S11 **Canyon Lake** *embalse* Texas, SO EEUU
195 B18 **Cañada de Gómez** Santa Fe, C Argentina
195 A18 **Cañada Rosquín** Santa Fe, C Argentina
199 I18 **Cañadón Grande, Sierra** *cordillera* S Argentina
178 B8 **Cañar** *provincia* C Ecuador
154 L13 **Cañas** Guanacaste, NO Costa Rica
91 Y11 **Cañaveral** *cabo* Florida, SE EEUU
330 J9 **Cañaveral** Extremadura, O España
155 R16 **Cañazas** Veraguas, O Panamá
199 F14 **Cañete** Bío Bío, C Chile
331 Q9 **Cañete** Castilla-La Mancha, C España
Cañete *ver* San Vicente de Cañete
146 M10 **Cañitas** *var.* Cañitas de Felipe Pescador. Zacatecas, C México
Cañitas de Felipe Pescador *ver* Cañitas
330 H4 **Cañiza, A** *var.* La Cañiza. Galicia, NO España
Cañiza, La *ver* Cañiza, A
175 P8 **Caño Negro** Bolívar, SE Venezuela
502 K8 **Cao Bằng** *var.* Caobang. Cao Bằng, N Vietnam
502 K15 **Cao Lanh** Đồng Thap, S Vietnam
486 J12 **Caodu He** *río* S China
278 C11 **Caombo** Malanje, NO Angola
Caorach, Cuan na g *ver* Sheep Haven
Caozhou *ver* Heze
95 O5 **Cap Rock Escarpment** *escarpe* Texas, SO EEUU
Cap Saint-Jacques *ver* Vung Tau
512 S10 **Capalulu** Isla Mangole, E Indonesia
174 K8 **Capanaparo** *río* Colombia/Venezuela
186 L12 **Capanema** Pará, NE Brasil
194 L10 **Capão Bonito** São Paulo, S Brasil
194 I13 **Capão Doce, Morro do** *monte* S Brasil
174 I4 **Capatárida** Falcón, N Venezuela
322 I15 **Capbreton** Landes, SO Francia
Cap-Breton, Île du *ver* Cabo Bretón, Isla de
Cap, Le *ver* Cap-Haïtien
51 W6 **Cap-Chat** Québec, SE Canadá
51 P11 **Cap-de-la-Madeleine** Québec, SE Canadá
323 N13 **Capdenac** Aveyron, S Francia
83 T14 **Cape** *isla* Carolina del Sur, SE EEUU
535 Q15 **Cape Barren** *isla* Islas Furneaux, Tasmania, SE Australia
91 Y11 **Cape Canaveral** Florida, SE EEUU
83 Y6 **Cape Charles** Virginia, NE EEUU
259 P17 **Cape Coast** *ant.* Cape Coast Castle. S Ghana
Cape Coast Castle *ver* Cape Coast
91 W15 **Cape Coral** Florida, SE EEUU
531 R4 **Cape Crawford Roadhouse** Territorio del Norte, N Australia
67 P7 **Cape Dorset** Isla de Baffin, Territorios del Noroeste, NE Canadá
83 N8 **Cape Fear** *río* Carolina del Norte, SE EEUU
103 Y7 **Cape Girardeau** Missouri, C EEUU
78 J17 **Cape May** New Jersey, NE EEUU
78 J17 **Cape May Court House** New Jersey, NE EEUU
Cape Palmas *ver* Harper
66 G6 **Cape Parry** Territorios del Noroeste, N Canadá
Cape Saint Jacques *ver* Vung Tau
546 E11 **Capella** *monte* NO PNG
323 Q3 **Capelle, La** Aisne, N Francia
310 H12 **Capelle aan den IJssel** Holanda Meridional, S O Países Bajos
279 C15 **Capelongo** Huíla, C Angola
Capesterre *ver* Capesterre-Belle-Eau
159 Y6 **Capesterre-Belle-Eau** *var.* Capesterre. Basse Terre, S Guadalupe
158 M8 **Cap-Haïtien** *var.* Le Cap. N Haití
155 T15 **Capira** Panamá, C Panamá
50 L8 **Capitachouane** *lago* Québec, SE Canadá
50 K8 **Capitachouane** *río* Québec, SE Canadá
135 T13 **Capitan** Nuevo México, SO EEUU
127 Q8 **Capitan, El** *monte* California, O EEUU
135 S13 **Capitan, Montes** *cordillera* Nuevo México, SO EEUU
135 T13 **Capitan, Pico** *monte* Nuevo México, SO EEUU
566 G3 **Capitán Arturo Prat** *base científica chilena* Islas Shetland del Sur. Antártida
198 M3 **Capitán Pablo Lagerenza** *var.* Mayor Pablo Lagerenza. Chaco, N Paraguay
556 J3 **Capitol Hill** Saipan, S Islas Marianas Septentrionales
194 I9 **Capivara, Represa** *embalse* S Brasil
195 J16 **Capivari** Rio Grande do Sul, S Brasil
351 H15 **Čapljina** S Bosnia-Herzegovina
Capo Delgado, Província de *ver* Cabo Delgado
279 M15 **Capoche** *var.* Kapoche. *río* Mozambique/Zambia
335 K17 **Capodichino** *aeropuerto internacional* (Nápoles) Campania, S Italia
Capodistria *ver* Koper
334 E12 **Capraia** *isla* Archipiélago Toscano, C Italia
335 B16 **Caprara, Punta** *var.* Punta dello Scorno. *cabo* Isla Asinara, O Italia
Capraria *ver* Cabrera
50 F10 **Capreol** Ontario, S Canadá
335 K18 **Capri** Campania, S Italia
335 J18 **Capri, Isla de** *isla* S Italia
279 G16 **Caprivi** *distrito* NE Namibia
279 F16 **Caprivi Strip** *Alem.* Caprivizipfel; *ant.* Caprivi Concession. *región histórica* NE Namibia
Caprivizipfel *ver* Caprivi Strip
51 R10 **Cap-Rouge** Québec, SE Canadá
138 F12 **Captain Cook** Hawai, EEUU, C Océano Pacífico
535 R10 **Captains Flat** Nueva Gales del Sur, SE Australia
322 K14 **Captieux** Gironde, SO Francia
335 K17 **Capua** Campania, S Italia
174 E13 **Caquetá** *var.* Rio Japurá, Yapurá. *río* Brasil/Colombia *ver también* Japurá, Río
174 F14 **Caquetá** *of.* Departamento del Caquetá. *departamento* S Colombia
455 Q21 **Car Nicobar** *isla* Islas Nicobar, India, NE Océano Índico
Cara *ver* Kara
179 I16 **Carabaya, Cordillera** *cordillera* E Perú
174 K5 **Carabobo** *of.* Estado Carabobo. *estado* N Venezuela
366 I14 **Caracal** Olt, S Rumania
186 F10 **Caracaraí** Rondônia, O Brasil
174 L5 **Caracas** *capital de estado* (Venezuela) Distrito Federal, N Venezuela
174 I5 **Carache** Trujillo, N Venezuela
194 N10 **Caraguatatuba** São Paulo, S Brasil
50 I7 **Carajás, Serra dos** *cordillera* N Brasil
Caralis *ver* Cagliari
174 E9 **Caramanta** Antioquia, O Colombia
503 T12 **Caramoan** Isla Catanduanes, N Filipinas
Caramurat *ver* Mihail Kogălniceanu
366 F12 **Caransebeş** *Alem.* Karansebesch, *Hung.* Karánsebes. Caraş-Severin, SO Rumanía
Carapella *ver* Carapelle
335 M16 **Carapelle** *var.* Carapella. *río* SE Italia
175 O9 **Carapo** Bolívar, SE Venezuela
59 P13 **Caraquet** Nueva Brunswick, SE Canadá
Caras *ver* Caraz
366 F12 **Caraşova** *Hung.* Krassóvár. Caraş-Severin, SO Rumanía
366 F12 **Caraş-Severin** *condado* SO Rumania
154 M5 **Caratasca** *laguna* NE Honduras
186 C13 **Carauari** Amazonas, NO Brasil
Caravaca *ver* Caravaca de la Cruz
331 Q12 **Caravaca de la Cruz** *var.* Caravaca. Murcia, SE España
334 E7 **Caravaggio** Lombardía, N Italia
335 C18 **Caravai** *paso* Cerdeña, Italia, C Mar Mediterráneo
187 O19 **Caravelas** Bahia, E Brasil
178 C12 **Caraz** *var.* Caras. Ancash, O Perú
195 H14 **Carazinho** Rio Grande do Sul, S Brasil
154 J11 **Carazo** *departamento* SO Nicaragua
330 H4 **Carballiño** Galicia, NO España
330 G2 **Carballo** Galicia, NO España
47 W16 **Carberry** Manitoba, S Canadá
146 F4 **Carbó** Sonora, NO México
91 O3 **Carbon Hill** Alabama, S EEUU
335 C20 **Carbonara** *cabo* Cerdeña, Italia, C Mar Mediterráneo
135 Q5 **Carbondale** Colorado, C EEUU
114 L17 **Carbondale** Illinois, N EEUU
103 Q4 **Carbondale** Kansas, C EEUU
78 I13 **Carbondale** Pennsylvania, NE EEUU
59 V12 **Carbonear** Terranova, Terranova y Labrador, SE Canadá
331 Q9 **Carboneras de Guadazaón** *var.* Carboneras de Guadazón. Castilla-La Mancha, C España
335 B20 **Carbonia** *var.* Carbonia Centro. Cerdeña, Italia, C Mar Mediterráneo
Carbonia Centro *ver* Carbonia
331 S10 **Carcaixent** *Esp.* Carcagente. País Valenciano, E España
Carcaso *ver* Carcassonne
239 B24 **Carcass** *isla* NO Islas Malvinas
323 O16 **Carcassonne** *ant.* Carcaso. Aude, S Francia
331 R12 **Carche** *monte* S España
178 A13 **Carchi** *provincia* N Ecuador
46 I8 **Carcross** Territorio del Yukon, O Canadá
Cardamomes, Chaîne des *ver* Krâvanh, Chuôr Phnum
467 G22 **Cardamomos, Montes** *cordillera* SO India
158 D4 **Cárdenas** Matanzas, O Cuba
147 O11 **Cárdenas** San Luis Potosí, C México
147 U15 **Cárdenas** Tabasco, SE México
331 V4 **Cardener, el** *río* NE España
330 M12 **Cardeña** Andalucía, S España
199 H21 **Cardiel** *lago* S Argentina
307 K22 **Cardiff** *Gal.* Caerdydd. S Gales, RU
307 J22 **Cardiff-Gales** *aeropuerto internacional* S Gales, RU
307 I20 **Cardigan** *bahía* O Gales, RU
79 N8 **Cardigan** *monte* New Hampshire, NE EEUU
307 I21 **Cardigan** *Gal.* Aberteifi. SO Gales, RU
307 I20 **Cardigan** *región histórica* O Gales, RU
50 M13 **Cardinal** Ontario, SE Canadá
331 V5 **Cardona** Cataluña, NE España
195 E19 **Cardona** Soriano, SO Uruguay
47 Q17 **Cardston** Alberta, SO Canadá
531 W5 **Cardwell** Queensland, NE Australia
366 G8 **Carei** *Alem.* Gross-Karol, Karol, *Hung.* Nagykároly; *ant.* Careii-Mari. Satu Mare, NO Rumania
Careii-Mari *ver* Carei
186 F13 **Careiro** Amazonas, NO Brasil
322 J4 **Carentan** Manche, N Francia
330 M2 **Cares** *río* N España
530 L11 **Carey** *lago* Australia Occidental
119 P14 **Carey** Idaho, NO EEUU
115 S12 **Carey** Ohio, N EEUU
95 P4 **Carey** Texas, SO EEUU
517 O8 **Cargados Carajos, Banco de** *accidente submarino* C Océano Índico
322 G6 **Carhaix-Plouguer** Finistère, NO Francia
195 A22 **Carhué** Buenos Aires, E Argentina
175 O5 **Cariaco** Sucre, NE Venezuela
335 O20 **Cariati** Calabria, SO Italia
158 I11 **Caribe** *mar* O Océano Atlántico
38 H17 **Caribe, Placa del** *accidente tectónico*
47 N15 **Cariboo, Montes** *cordillera* Columbia Británica, SO Canadá
47 W9 **Caribou** Manitoba, C Canadá
79 S2 **Caribou** Maine, NE EEUU
47 P10 **Caribou, Montes** *cordillera* Alberta, SO Canadá
Caribrod *ver* Dimitrovgrad
146 I6 **Carichic** Chihuahua, N México
503 U14 **Carigara** Leyte, C Filipinas
323 R3 **Carignan** Ardenas, N Francia
535 Q5 **Carinda** Nueva Gales del Sur, SE Australia
335 I23 **Carini** Sicilia, Italia, C Mar Mediterráneo
335 K17 **Carinola** Campania, S Italia
Carinthi *ver* Carintia
335 K17 **Carintia** *Alem.* Kärnten *estado federado* S Austria
331 R6 **Cariñena** Aragón, NE España
175 O5 **Caripe** Monagas, NE Venezuela
175 P5 **Caripito** Monagas, NE Venezuela
103 R7 **Carl Junction** Missouri, C EEUU
59 O14 **Carleton** *monte* Nueva Brunswick, SE Canadá
51 W7 **Carleton** Québec, SE Canadá
115 S10 **Carleton** Michigan, N EEUU
50 L13 **Carleton Place** Ontario, SE Canadá
127 V3 **Carlin** Nevada, O EEUU
114 K14 **Carlinville** Illinois, N EEUU
138 J17 **Carlisle** *isla* Islas Aleutianas, Alaska, EEUU
307 K14 **Carlisle** *ant.* Caer Luel, Luguvallium, Luguvallum. NO Inglaterra, RU
103 V11 **Carlisle** Arkansas, C EEUU
115 N15 **Carlisle** Indiana, N EEUU
107 V14 **Carlisle** Iowa, C EEUU
83 N5 **Carlisle** Kentucky, S EEUU
78 F15 **Carlisle** Pennsylvania, NE EEUU
83 Q11 **Carlisle** Carolina del Sur, SE EEUU
335 A20 **Carloforte** Cerdeña, Italia, C Mar Mediterráneo
Carlopago *ver* Karlobag
195 B21 **Carlos Casares** Buenos Aires, E Argentina
195 E18 **Carlos Reyles** Durazno, C Uruguay
195 A21 **Carlos Tejedor** Buenos Aires, E Argentina
198 L11 **Carlota, La** Córdoba, C Argentina
503 T14 **Carlota, La** Negros, S Filipinas
330 L13 **Carlota, La** Andalucía, S España
307 F19 **Carlow** *Ir.* Ceatharlach. SE Irlanda
307 F19 **Carlow** *Ir.* Cheatharlach. *región histórica* SE Irlanda
306 F7 **Carloway** NO Escocia, RU
127 U17 **Carlsbad** California, O EEUU
135 U15 **Carlsbad** Nuevo México, SO EEUU
Carlsbad *ver* Karlovy Vary
Carlsruhe *ver* Karlsruhe
107 W6 **Carlton** Minnesota, N EEUU
47 V17 **Carlyle** Saskatchewan, S Canadá
114 L15 **Carlyle** Illinois, N EEUU
114 L15 **Carlyle, Lake** *embalse* Illinois, N EEUU
46 H7 **Carmacks** Territorio del Yukon, O Canadá
334 B9 **Carmagnola** Piamonte, NO Italia
47 X16 **Carman** Manitoba, S Canadá
Carmana/Carmania *ver* Kermān
307 I21 **Carmarthen** SO Gales, RU
307 I21 **Carmarthen** *región histórica* SO Gales, RU
307 I22 **Carmarthen, Bahía de** *ensenada* SO Gales, RU
323 N14 **Carmaux** Tarn, S Francia
307 H18 **Carmel** *cabo* NO Gales, RU
127 N11 **Carmel** California, O EEUU
115 O13 **Carmel** Indiana, N EEUU
78 L13 **Carmel** Nueva York, NE EEUU
154 E2 **Carmelita** Petén, N Guatemala
195 D19 **Carmelo** Colonia, SO Uruguay
174 H5 **Carmelo, El** Zulia, NO Venezuela
146 F8 **Carmen** *isla* O México
146 M5 **Carmen, Sierra del** *cordillera* NO México
174 E5 **Carmen de Bolívar, El** Bolívar, NO Colombia
195 A25 **Carmen de Patagones** Buenos Aires, E Argentina
114 M16 **Carmi** Illinois, N EEUU
127 O7 **Carmichael** California, O EEUU
Carmiel *ver* Karmi'él
95 U11 **Carmine** Texas, SO EEUU
330 K14 **Carmona** Andalucía, S España
Carmona *ver* Uíge
Carn Domhnach *ver* Carndonagh
306 H9 **Carn Eige** *monte* N Escocia, RU
Carnaro *ver* Kvarner
50 I13 **Carnarvon** Ontario, SE Canadá
279 G24 **Carnarvon** Northern Cape, O Rep. de Sudáfrica
Carnarvon *ver* Caernarfon
530 K9 **Carnarvon, Montes** *cordillera* Australia Occidental
530 G9 **Carnavon** Australia Occidental
306 E13 **Carndonagh** *Ir.* Carn Domhnach. NO Irlanda
47 V17 **Carnduff** Saskatchewan, S Canadá
102 L11 **Carnegie** Oklahoma, C EEUU
530 L9 **Carnegie** *lago salado* Australia Occidental
559 X9 **Carnegie, Dorsal** *accidente submarino* E Océano Pacífico
534 F5 **Carnes** Australia Meridional
566 J12 **Carney** *isla* Antártida
78 H16 **Carneys Point** New Jersey, NE EEUU
Carniche, Alpi *ver* Alpes Cárnicos
534 F10 **Carnot** *cabo* Australia Meridional
267 H15 **Carnot** Mambéré-Kadéï, O República Centroafricana
306 K11 **Carnoustie** E Escocia, RU
307 F20 **Carnsore, Punta** *Ir.* Ceann an Chairn. *cabo* SE Irlanda
66 F7 **Carnwath** *río* Territorios del Noroeste, NO Canadá
115 R8 **Caro** Michigan, N EEUU
91 Z15 **Carol City** Florida, SE EEUU
187 L14 **Carolina** Maranhão, E Brasil
159 U5 **Carolina** E Puerto Rico
555 Y5 **Carolina, Isla** *ant.* Isla Thornton. *atolón* Line Islands, E Kiribati
331 N12 **Carolina, La** Andalucía, S España
83 V12 **Carolina Beach** Carolina del Norte, SE EEUU
83 U10 **Carolina del Norte** *of.* Estado de North Carolina; también conocido como Old North State, Tar Heel State, Turpentine State. *estado* SE EEUU
91 V3 **Carolina del Sur** *of.* Estado de South Carolina; también conocido como The Palmetto State. *estado* SE EEUU
558 K8 **Carolinas, Dorsal de las** *accidente submarino* E Mar de Filipinas
556 F15 **Carolinas, Islas** *archipiélago* C Micronesia
Carolopois *ver* Châlons-en-Champagne
175 P7 **Caroní** *río* E Venezuela
159 U14 **Caroni** *río* Trinidad, Trinidad y Tobago
159 V14 **Caroni Arena, Presa** *embalse* Trinidad, Trinidad y Tobago
Caronium *ver* A Coruña
174 J5 **Carora** Lara, N Venezuela
Carpathos/Carpathus *ver* Kárpathos
Carpatii Meridionali *ver* Cárpatos Meridionales
Carpații Sudici *ver* Cárpatos Meridionales
286 F12 **Cárpatos, Montes** *Cz./Pol.* Karpaty, *Alem.* Karpaten, *cordillera* E Europa
366 H12 **Cárpatos Meridionales** *var.* Alpi Transilvaniei, Carpații Sudici, *Alem.* Südkarpaten, Transsylvanische Alpen, *Hung.* Déli-Kárpátok, Erdélyi-Havasok. *cordillera* C Rumania
Carpentoracte *ver* Carpentras
323 R14 **Carpentras** *ant.* Carpentoracte. Vaucluse, SE Francia
334 F9 **Carpi** Emilia-Romagna, N Italia
366 E11 **Cărpiniş** *Hung.* Gyertyámos. Timiş, O Rumania
127 R14 **Carpinteria** California, O EEUU
91 S9 **Carrabelle** Florida, SE EEUU
Carraig Aonair *ver* Fastnet Rock
Carraig Fhearghais *ver* Carrickfergus
Carraig Mhachaire Rois *ver* Carrickmacross
Carraig na Siúire *ver* Carrick-on-Suir
Carrantual *ver* Carrauntoohil
334 E10 **Carrara** Toscana, C Italia
195 F20 **Carrasco** *aeropuerto internacional* (Montevideo) Canelones, S Uruguay
331 P9 **Carrascosa del Campo** Castilla-La Mancha, C España
174 H4 **Carrasquero** Zulia, NO Venezuela
535 O9 **Carrathool** Nueva Gales del Sur, SE Australia
Carrauntohil *ver* Carrauntoohil
307 B21 **Carrauntoohil** *Ir.* Carrantual, Carrauntohil, Corrán Tuathail. *monte* SO Irlanda
159 Y15 **Carriacou** *isla* N Granada
307 G15 **Carrickfergus** *Ir.* Carraig Fhearghais. NE Irlanda del Norte, RU
307 F16 **Carrickmacross** *Ir.* Carraig Mhachaire Rois. N Irlanda
307 D16 **Carrick-on-Shannon** *Ir.* Cora Droma Rúisc. NO Irlanda
307 E20 **Carrick-on-Suir** *Ir.* Carraig na Siúire. S Irlanda
534 I7 **Carrieton** Australia Meridional
146 L7 **Carrillo** Chihuahua, N México
107 O4 **Carrington** Dakota del Norte, N EEUU
330 M4 **Carrión** *río* N España
330 M4 **Carrión de los Condes** Castilla y León, N España
95 P13 **Carrizo Springs** Texas, SO EEUU
135 S13 **Carrizozo** Nuevo México, SO EEUU
107 T13 **Carroll** Iowa, C EEUU
91 N4 **Carrollton** Alabama, S EEUU
91 R3 **Carrollton** Georgia, SE EEUU
114 K14 **Carrollton** Illinois, N EEUU
82 L4 **Carrollton** Kentucky, S EEUU
115 R8 **Carrollton** Michigan, N EEUU
103 T3 **Carrollton** Missouri, C EEUU
115 U12 **Carrollton** Ohio, N EEUU
95 T6 **Carrollton** Texas, SO EEUU
47 U14 **Carrot** *río* Saskatchewan, S Canadá
47 U14 **Carrot River** Saskatchewan, C Canadá
78 J7 **Carry Falls** *embalse* Nueva York, NE EEUU
414 L11 **Çarşamba** Samsun, N Turquía
127 R6 **Carson** *río* Nevada, O EEUU
106 L6 **Carson** Dakota del Norte, N EEUU
127 Q6 **Carson City** *capital* Nevada, O EEUU
127 S5 **Carson Sink** *salar* Nevada, O EEUU
47 Q16 **Carstairs** Alberta, SO Canadá
Carstensz, Puntjak *ver* Jaya, Puncak
95 O11 **Carta Valley** Texas, SO EEUU
174 E5 **Cartagena** *var.* Cartagena de Indias. Bolívar, NO Colombia
331 R13 **Cartagena** *ant.* Carthago Nova. Murcia, SE España
174 E13 **Cartagena de Chaira** Caquetá, S Colombia
Cartagena de Indias *ver* Cartagena
174 D10 **Cartago** Valle del Cauca, O Colombia
155 N14 **Cartago** Cartago, C Costa Rica
114 J13 **Cartago** Illinois, N EEUU
90 L5 **Cartago** Mississippi, S EEUU
103 R7 **Cartago** Missouri, C EEUU
78 I8 **Cartago** Nueva York, NE EEUU
83 T10 **Cartago** Carolina del Norte, SE EEUU
82 K8 **Cartago** Tennessee, S EEUU
95 X7 **Cartago** Texas, SO EEUU
154 M14 **Cartago** *of.* Provincia de Cartago. *provincia* C Costa Rica
254 M5 **Cartago** *aeropuerto internacional* (Túnez) N Túnez
330 F10 **Cartaxo** Santarém, C Portugal
330 I14 **Cartaya** Andalucía, S España
107 S15 **Carter Lake** Iowa, C EEUU
Carteret, Islas *ver* Tulun, Islas
91 S3 **Cartersville** Georgia, SE EEUU
543 M14 **Carterton** Wellington, Isla Norte, NZ
Carthago Nova *ver* Cartagena
50 E10 **Cartier** Ontario, S Canadá
59 S8 **Cartwright** Terranova y Labrador, E Canadá
175 P9 **Caruana de Montaña** Bolívar, SE Venezuela
187 Q15 **Caruaru** Pernambuco, E Brasil
175 P5 **Carúpano** Sucre, NE Venezuela
Carusbur *ver* Cherbourg
186 M12 **Carutapera** Maranhão, E Brasil
103 Y9 **Caruthersville** Missouri, C EEUU
323 O1 **Carvin** Pas-de-Calais, N Francia
330 E10 **Carvoeiro** *cabo* C Portugal
186 E12 **Carvoeiro** Amazonas, NO Brasil
83 U9 **Cary** Carolina del Norte, SE EEUU
534 M3 **Caryapundy Swamp** *humedal* Nueva Gales del Sur/Queensland, SE Australia
239 E24 **Carysfort** *cabo* Gran Malvina, Islas Malvinas
194 M8 **Casa Branca** São Paulo, S Brasil
134 L14 **Casa Grande** Arizona, SO EEUU
94 K11 **Casa Piedra** Texas, SO EEUU
175 O8 **Casabe, El** Bolívar, SE Venezuela
254 F6 **Casablanca** *Ar.* Dar-el-Beida. NO Marruecos
334 C8 **Casale Monferrato** Piamonte, NO Italia
334 E8 **Casalpusterlengo** Lombardía, N Italia
174 H10 **Casanare** *of.* Intendencia de Casanare. *provincia* C Colombia
175 P5 **Casanay** Suc

Clarín

DORLING KINDERSLEY

GRAN ATLAS

Clarín 2000

la tierra desde el satélite

53 INDICE

ACCIDENTES GEOGRAFICOS,

POBLACIONES Y OTRAS

DENOMINACIONES (C-H)

Biblioteca **Clarín**
Invitación al saber

50 M13 **Casselman** Ontario, SE Canadá
107 R5 **Casselton** Dakota del Norte, N EEUU
187 M16 **Cássia** *var.* Santa Rita de Cassia. Bahia, E Brasil
46 J9 **Cassiar** Columbia Británica, O Canadá
46 K10 **Cassiar, Montes** *cordillera* Columbia Británica, O Canadá
279 C15 **Cassinga** Huíla, SO Angola
335 J16 **Cassino** *ant.* San Germano; *ant.* Casinum. Lazio, C Italia
115 P10 **Cassopolis** Michigan, N EEUU
103 S8 **Cassville** Missouri, C EEUU
Castamoni *ver* Kastamonu
186 L12 **Castanhal** Pará, NE Brasil
330 G8 **Castanheira de Pêra** Leiria, C Portugal
147 N7 **Castaños** Coahuila de Zaragoza, NE México
342 I10 **Castasegna** Graubünden, SE Suiza
334 D8 **Casteggio** Lombardía, N Italia
335 K15 **Castel di Sangro** Abruzos, C Italia
334 E9 **Castel l'Arquato** Emilia-Romagna, C Italia
334 G10 **Castel San Pietro** Emilia-Romagna, C Italia
335 K23 **Castelbuono** Sicilia, Italia, C Mar Mediterráneo
334 H7 **Castelfranco Veneto** Véneto, NE Italia
322 K14 **Casteljaloux** Lot-et-Garonne, SO Francia
335 L18 **Castellabate** *var.* Santa Maria di Castellabate. Campania, S Italia
335 H22 **Castellammare** *golfo* Sicilia, Italia, C Mar Mediterráneo
335 I23 **Castellammare del Golfo** Sicilia, Italia, C Mar Mediterráneo
323 U15 **Castellane** Alpes-de-Haute-Provence, SE Francia
335 O18 **Castellaneta** Puglia, SE Italia
195 E21 **Castelli** Buenos Aires, E Argentina
331 T9 **Castelló de la Plana** *var.* Castellón de la Plana. País Valenciano, E España
331 S8 **Castellón** *provincia* País Valenciano, E España
331 S7 **Castellote** Aragón, NE España
323 N16 **Castelnaudary** Aude, S Francia
322 L16 **Castelnau-Magnoac** Hautes-Pyrénées, S Francia
334 F10 **Castelnovo ne' Monti** Emilia-Romagna, C Italia
Castelnuovo *ver* Herceg-Novi
330 H9 **Castelo Branco** Castelo Branco, C Portugal
330 H8 **Castelo Branco** *distrito* C Portugal
330 I10 **Castelo de Vide** Portalegre, C Portugal
330 G9 **Castelo do Bode** *embalse* C Portugal
335 B17 **Castelsardo** Cerdeña, Italia, C Mar Mediterráneo
322 M14 **Castelsarrasin** Tarn-et-Garonne, S Francia
335 I24 **Casteltermini** Sicilia, Italia, C Mar Mediterráneo
335 H24 **Castelvetrano** Sicilia, Italia, C Mar Mediterráneo
534 L12 **Casterton** Victoria, SE Australia
322 J15 **Castets** Landes, SO Francia
334 H12 **Castiglione del Lago** Umbría, C Italia
334 F13 **Castiglione della Pescaia** Toscana, C Italia
334 F8 **Castiglione delle Stiviere** Lombardía, N Italia
330 M9 **Castilla-La Mancha** *comunidad autónoma* NE España
331 N10 **Castilla la Nueva** *región histórica* C España
331 N6 **Castilla la Vieja** *región histórica* N España
330 L5 **Castilla y León** *comunidad autónoma* NO España
199 I19 **Castillo, Pampa del** *llanura* S Argentina
331 N14 **Castillo de Locubín** Andalucía, S España
154 M12 **Castillo de La Concepción, El** Río San Juan, SE Nicaragua
322 K13 **Castillon-la-Bataille** Gironde, SO Francia
195 G19 **Castillos** Rocha, SE Uruguay
135 R5 **Castle, Pico** *monte* Colorado, C EEUU
119 O13 **Castle, Pico** *monte* Idaho, NO EEUU
159 O11 **Castle Bruce** E Dominica
134 M5 **Castle Dale** Utah, O EEUU
134 I14 **Castle Dome, Pico** *monte* Arizona, SO EEUU
307 J14 **Castle Douglas** S Escocia, RU
238 B12 **Castle Harbour** *ensenada* Bermudas, NO Océano Atlántico
83 V12 **Castle Hayne** Carolina del Norte, SE EEUU
135 T5 **Castle Rock** Colorado, C EEUU
114 K7 **Castle Rock, Lake** *embalse* Wisconsin, N EEUU
239 G25 **Castle Rock, Punta** *cabo* S Santa Elena
307 B16 **Castlebar** *Ir.* Caisleán an Bharraigh. O Irlanda
307 F16 **Castleblayney** *Ir.* Baile na Lorgan. N Irlanda
307 E14 **Castlefinn** *Ir.* Caisleán na Finne. NO Irlanda
307 M17 **Castleford** N Inglaterra, RU
47 O17 **Castlegar** Columbia Británica, SO Canadá
307 B20 **Castleisland** *Ir.* Oileán Ciarral. SO Irlanda
535 N12 **Castlemaine** Victoria, SE Australia
542 N13 **Castlepoint** Wellington, Isla Norte, NZ
307 D17 **Castlerea** *Ir.* An Caisleán Riabhach. O Irlanda
307 G15 **Castlereagh** *Ir.* An Caisleán Riabhach. N Irlanda del Norte, RU
535 R6 **Castlereagh** *río* Nueva Gales del Sur, SE Australia
307 I16 **Castletown** SE Isla de Man
107 R9 **Castlewood** Dakota del Sur, N EEUU
50 M13 **Castor** *río* Ontario, SE Canadá
103 X7 **Castor** *río* Missouri, C EEUU
47 R15 **Castor** Alberta, SO Canadá
Castra Albiensium *ver* Castres
Castra Regina *ver* Regensburg
323 N15 **Castres** *ant.* Castra Albiensium. Tarn, S Francia
310 H9 **Castricum** Holanda Septentrional, O Países Bajos
159 S11 **Castries** *capital de estado* (Santa Lucía) N Santa Lucía
194 J11 **Castro** Paraná, S Brasil
199 F17 **Castro** Los Lagos, O Chile
330 H7 **Castro Daire** Viseu, N Portugal
330 M13 **Castro del Río** Andalucía, S España
330 H14 **Castro Marim** Faro, S Portugal
331 O2 **Castro Urdiales** Cantabria, N España
330 G13 **Castro Verde** Beja, S Portugal
Castrogiovanni *ver* Enna
330 J2 **Castropol** Asturias, N España
335 N19 **Castrovillari** Calabria, SO Italia
127 N10 **Castroville** California, O EEUU
95 R12 **Castroville** Texas, SO EEUU
330 K11 **Castuera** Extremadura, O España
195 F19 **Casupá** Florida, S Uruguay
543 A22 **Caswell Sound** *estrecho* Isla del Sur, NZ
415 Q13 **Çat** Erzurum, NE Turquía
158 J3 **Cat** *isla* C Bahamas
115 P5 **Cat Head** *cabo* Michigan, N EEUU
58 B9 **Cat Lake** Ontario, S Canadá
154 K6 **Catacamas** Olancho, C Honduras
178 A10 **Catacaos** Piura, NO Perú
90 I7 **Catahoula** *lago* Luisiana, S EEUU
415 S15 **Çatak** Van, SE Turquía
415 S15 **Çatak Çayi** *río* SE Turquía
354 O12 **Çatalca** Estambul, NO Turquía
354 O12 **Çatalca Yarımadası** *región física* NO Turquía
198 H6 **Catalina** Antofagasta, N Chile
Catalunya *ver* Cataluña
331 U5 **Cataluña** *Cat.* Catalunya. *comunidad autónoma* N España
198 I7 **Catamarca** *of.* Provincia de Catamarca. *provincia* NO Argentina
Catamarca *ver* San Fernando del Valle de Catamarca
503 T13 **Catanauan** Luzón, N Filipinas
279 M16 **Catandica** Manica, C Mozambique
503 U12 **Catanduanes** *isla* N Filipinas
194 K8 **Catanduva** São Paulo, S Brasil
335 M24 **Catania** *golfo* Sicilia, Italia, C Mar Mediterráneo
335 L24 **Catania** Sicilia, Italia, C Mar Mediterráneo
335 O21 **Catanzaro** Calabria, SO Italia
335 O22 **Catanzaro Marina** *var.* Marina di Catanzaro. Calabria, S Italia
159 U5 **Cataño** *var.* Cantaño. E Puerto Rico
95 Q14 **Catarina** Texas, SO EEUU
503 U13 **Catarman** Samar, C Filipinas
331 S10 **Catarroja** País Valenciano, E España
83 R11 **Catawba** *río* Carolina del Norte/Carolina del Sur, SE EEUU
503 U13 **Catbalogan** Samar, C Filipinas
50 I14 **Catchacoma** Ontario, SE Canadá
323 P2 **Cateau-Cambrésis, Le** Nord, N Francia
94 K10 **Catedral** *monte* Texas, SO EEUU
147 S15 **Catemaco** Veracruz, SE México
Cathair na Mart *ver* Westport
Cathair Saidhbhín *ver* Cahersiveen
91 Q2 **Cathedral Caverns** *cueva* Alabama, S EEUU
127 V16 **Cathedral City** California, O EEUU
118 G10 **Cathlamet** Washington, NO EEUU
258 G13 **Catió** S Guinea-Bissau
175 O10 **Catisimiña** Bolívar, SE Venezuela
83 P5 **Catlettsburg** Kentucky, S EEUU
543 D24 **Catlins** *río* Isla del Sur, NZ
127 R1 **Catnip** *monte* Nevada, O EEUU
147 Z11 **Catoche** *cabo* SE México
103 P9 **Catoosa** Oklahoma, C EEUU
147 N10 **Catorce** San Luis Potosí, C México
199 I14 **Catriel** Río Negro, C Argentina
198 K13 **Catriló** La Pampa, C Argentina
186 E10 **Catrimani** *río* N Brasil
186 F11 **Catrimani** Roraima, N Brasil
78 K11 **Catskill** Nueva York, NE EEUU
78 K11 **Catskill Creek** *río* Nueva York, NE EEUU
78 J11 **Catskill Mountains** *cordillera* Nueva York, NE EEUU
78 D11 **Cattaraugus Creek** *río* Nueva York, NE EEUU
Cattaro *ver* Kotor
335 I24 **Cattolica Eraclea** Sicilia, Italia, C Mar Mediterráneo
279 B14 **Catumbela** *río* O Angola
279 N14 **Catur** Niassa, N Mozambique
278 C10 **Cauale** *río* NE Angola
503 S11 **Cauayan** Luzón, N Filipinas
174 E7 **Cauca** *río* N Colombia
174 C12 **Cauca** *of.* Departamento del Cauca. *provincia* SO Colombia
186 P13 **Caucaia** Ceará, E Brasil
174 E7 **Caucasia** Antioquia, NO Colombia
415 Q8 **Cáucaso** *Rus.* Kavkaz. *cordillera* Georgia/Federación Rusa
198 I10 **Caucete** San Juan, O Argentina
331 R11 **Caudete** Castilla-La Mancha, C España
323 P2 **Caudry** Nord, N Francia
278 D11 **Caungula** Lunda Norte, NE Angola
198 G13 **Cauquenes** Maule, C Chile
175 N8 **Caura** *río* C Venezuela
51 V7 **Causapscal** Québec, SE Canadá
367 N10 **Căuşeni** *Rus.* Kaushany. E Moldavia
322 M14 **Caussade** Tarn-et-Garonne, S Francia
322 K17 **Cauterets** Hautes-Pyrénées, S Francia
46 J15 **Caution** *cabo* Columbia Británica, SO Canadá
158 H7 **Cauto** *río* E Cuba
Cauvery *ver* Kāveri
322 L3 **Caux, Pays de** *región física* N Francia
335 L18 **Cava de' Tirreni** Campania, S Italia
330 G6 **Cávado** *río* N Portugal
Cavaia *ver* Kavajë
323 R15 **Cavaillon** Vaucluse, SE Francia
323 U16 **Cavalaire-sur-Mer** Var, SE Francia
334 G6 **Cavalese** *Alem.* Gablös. Trentino-Alto Adigio, N Italia
107 Q2 **Cavalier** Dakota del Norte, N EEUU
258 L17 **Cavalla** *var.* Cavally, Cavally Fleuve. *río* Costa de Marfil/Liberia
331 Y8 **Cavalleria, Cap de** *var.* Cabo de Caballería. *cabo* Menorca, España, O Mar Mediterráneo
542 K2 **Cavalli, Islas** *archipiélago* N NZ
Cavally/Cavally Fleuve *ver* Cavalla
307 E16 **Cavan** *Ir.* Cabhán. N Irlanda
307 E16 **Cavan** *Ir.* An Cabhán. *región histórica* N Irlanda
334 H8 **Cavarzare** Véneto, NE Italia
103 W9 **Cave City** Arkansas, C EEUU
82 K7 **Cave City** Kentucky, S EEUU
239 M25 **Cave Point** *cabo* S Tristan da Cunha
83 N5 **Cave Run, Lake** *embalse* Kentucky, S EEUU
Caviana, Ilha *ver* Caviana de Fora, Ilha
186 K11 **Caviana de Fora, Ilha** *var.* Ilha Caviana. *isla* N Brasil
351 I16 **Cavtat** *It.* Ragusavecchia. Dubrovnik-Neretva, SE Croacia
Cawnpore *ver* Kānpur
Caxamarca *ver* Cajamarca
186 N13 **Caxias** Amazonas, O Brasil
186 A13 **Caxias** Maranhão, E Brasil
195 I15 **Caxias do Sul** Rio Grande do Sul, S Brasil
154 J4 **Caxinas, Punta** *cabo* N Honduras
278 B11 **Caxito** Bengo, NO Angola
414 F14 **Çay** Afyon, O Turquía
146 L15 **Cayacal, Punta** *var.* Punta Mongrove. *cabo* S México
178 C6 **Cayambe** *monte* N Ecuador
178 C6 **Cayambe** Pichincha, N Ecuador
83 R12 **Cayce** Carolina del Sur, SE EEUU
175 Y10 **Cayena** *Fr.* Cayenne. *capital de territorio dependiente* (Guayana Francesa) NE Guayana Francesa
175 Y10 **Cayenne** *aeropuerto internacional* NE Guayana Francesa
158 K10 **Cayes** *var.* Les Cayes. SO Haití
Cayes, Les *ver* Cayes
159 U6 **Cayey** C Puerto Rico
159 U6 **Cayey, Sierra de** *cordillera* E Puerto Rico
323 N14 **Caylus** Tarn-et-Garonne, S Francia
274 O13 **Caynabo** Togdheer, N Somalia
154 F3 **Cayo** *distrito* SO Belice
Cayo *ver* San Ignacio
Cayo, El *ver* San Ignacio
158 E4 **Cayo Sal** *islote* SO Bahamas
155 N9 **Cayos Guerrero** *arrecife* E Nicaragua
155 O9 **Cayos King** *arrecife* E Nicaragua
78 G10 **Cayuga** *lago* Nueva York, NE EEUU
50 G16 **Cayuga** Ontario, S Canadá
95 V8 **Cayuga** Texas, SO EEUU
330 K13 **Cazalla de la Sierra** Andalucía, S España
366 L14 **Căzănești** Ialomița, SE Rumania
322 M16 **Cazères** Haute-Garonne, S Francia
350 E10 **Cazin** NO Bosnia-Herzegovina
278 G13 **Cazombo** Moxico, E Angola
331 O13 **Cazorla** Andalucía, S España
Cazza *ver* Sušac
330 L4 **Cea** *río* NO España
Ceadâr-Lunga *ver* Ciadîr-Lunga
Ceanannas *ver* Kells
Ceann Toirc *ver* Kanturk
186 O13 **Ceará** *of.* Estado de Ceará. *estado* C Brasil
Ceará *ver* Fortaleza
238 I13 **Ceará, Dorsal de** *accidente submarino* C Océano Atlántico
Ceará, Llanura Abisal de *ver* Ceará, Llanura de
238 J13 **Ceará, Llanura de** *var.* Ceará, Llanura Abisal de. *accidente submarino* O Océano Atlántico
187 Q14 **Ceará Mirim** Rio Grande do Norte, E Brasil
Ceatharlach *ver* Carlow
155 Q17 **Cébaco** *isla* SO Panamá
146 K7 **Ceballos** Durango, C México
195 G19 **Cebollatí** *río* E Uruguay
195 G19 **Cebollatí** Rocha, E Uruguay
331 P5 **Cebollera** *monte* N España
330 M8 **Cebreros** Castilla y León, N España
503 U14 **Cebú** *isla* C Filipinas
503 U14 **Cebú** *of.* Cebu City. Cebú, C Filipinas
335 J16 **Ceccano** Lazio, C Italia
Čechy *ver* Bohemia
334 F12 **Cecina** Toscana, C Italia
83 Y6 **Cedar** *isla* Virginia, NE EEUU
47 V14 **Cedar** *lago* Manitoba, C Canadá
50 I11 **Cedar** *lago* Ontario, SE Canadá
94 M6 **Cedar** *lago* Texas, SO EEUU
107 X14 **Cedar** *río* Iowa/Minnesota, C EEUU
107 O14 **Cedar** *río* Nebraska, C EEUU
91 U11 **Cedar, Cayos** *archipiélago* Florida, SE EEUU
102 K4 **Cedar Bluff** *embalse* Kansas, C EEUU
134 J7 **Cedar City** Utah, O EEUU
95 U7 **Cedar Creek** *embalse* Texas, SO EEUU
106 L7 **Cedar Creek** *río* Dakota del Norte, N EEUU
95 T11 **Cedar Creek** Texas, SO EEUU
107 W13 **Cedar Falls** Iowa, C EEUU
115 N8 **Cedar Grove** Wisconsin, N EEUU
91 U11 **Cedar Key** Cedar Keys, Florida, SE EEUU
107 X13 **Cedar Rapids** Iowa, C EEUU
115 P8 **Cedar Springs** Michigan, N EEUU
103 O7 **Cedar Vale** Kansas, C EEUU
114 M8 **Cedarburg** Wisconsin, N EEUU
91 R3 **Cedartown** Georgia, SE EEUU
127 Q2 **Cedarville** California, O EEUU
330 H1 **Cedeira** Galicia, NO España
154 H8 **Cedeño** Choluteca, S Honduras
147 N10 **Cedral** San Luis Potosí, C México
154 I6 **Cedros** Francisco Morazán, C Honduras
146 M9 **Cedros** Zacatecas, C México
559 U6 **Cedros, Fosa de** *accidente submarino* E Océano Pacífico
146 B5 **Cedros, Isla** *isla* O México
534 E7 **Ceduna** Australia Meridional
346 D10 **Cedynia** *Alem.* Zehden. Szczecin, O Polonia
275 O16 **Ceel Buur** *It.* El Bur; Galguduud, C Somalia
275 N15 **Ceel Dheere** *var.* Ceel Dher, *It.* El Dere. Galguduud, C Somalia
Ceel Dher *ver* Ceel Dheere
275 P14 **Ceel Xamure** Mudug, E Somalia
274 P12 **Ceelaayo** Sanaag, N Somalia
274 O12 **Ceerigaabo** *var.* Erigabo, Erigavo. Sanaag, N Somalia
355 B18 **Cefalonia** *var.* Kefallonía. *isla* Islas Jónicas, Grecia, C Mar Mediterráneo
335 J23 **Cefalù** *ant.* Cephaloedium. Sicilia, Italia, C Mar Mediterráneo
331 N6 **Cega** *río* N España
347 K23 **Cegléd** *ant.* Czegléd. Pest, C Hungría
351 N18 **Čegrane** O Macedonia
331 Q13 **Cehegín** Murcia, SE España
154 I4 **Ceiba, La** Atlántida, N Honduras
Ceilán *ver* Sri Lanka
517 R6 **Ceilán, Llanura de** *accidente submarino* N Océano Índico
174 E9 **Ceja, La** Antioquía, O Colombia
414 K12 **Çekerek** Yozgat, N Turquía
335 J15 **Celano** Abruzos, C Italia
330 H4 **Celanova** Galicia, NO España
154 F6 **Celaque** *cordillera* O Honduras
147 N13 **Celaya** Guanajuato, C México
Célebes *ver* Sulawesi
558 H8 **Célebes, Cuenca de** *accidente submarino* SE Mar de la China Meridional
512 Qq4 **Célebes, Mar de** *Ind.* Laut Sulawesi. *mar* Indonesia/Filipinas
Célebes Central *ver* Sulawesi Tengah
Célebes Meridional *ver* Sulawesi Selatan
Célebes Suroriental *ver* Sulawesi Tenggara
147 W12 **Celestún** Yucatán, E México
115 Q12 **Celina** Ohio, N EEUU
82 L8 **Celina** Tennessee, S EEUU
95 U5 **Celina** Texas, SO EEUU
350 G11 **Čelinac Donji** N Bosnia-Herzegovina
343 V10 **Celje** *Alem.* Cilli. C Eslovenia
347 G23 **Celldömölk** Vas, O Hungría
318 J12 **Celle** *var.* Zelle. Baja Sajonia, N Alemania
311 D19 **Celles** Hainaut, SO Bélgica
330 I7 **Celorico da Beira** Guarda, N Portugal
Celovec *ver* Klagenfurt
238 N7 **Céltica, Plataforma** *accidente submarino* E Océano Atlántico
238 M7 **Céltico, Mar** *Ir.* An Mhuir Cheilteach. *mar* SO Islas Británicas
354 L13 **Çeltik Gölu** *lago* NO Turquía
351 M14 **Čemerno** *cordillera* C Yugoslavia
512 Oo16 **Cempi, Teluk** *bahía* Nusa Tenggara, S Indonesia
331 Q12 **Cenajo** *embalse* S España
331 P4 **Cenicero** La Rioja, N España
334 E9 **Ceno** *río* NO Italia
322 K13 **Cenon** Gironde, SO Francia
50 K13 **Centennial** *lago* Ontario, SE Canadá
135 S7 **Center** Colorado, C EEUU
107 Q13 **Center** Nebraska, C EEUU
106 M5 **Center** Dakota del Norte, N EEUU
95 X8 **Center** Texas, SO EEUU
107 V10 **Center, Le** Minnesota, N EEUU
107 W8 **Center City** Minnesota, N EEUU
82 K9 **Center Hill, Lake** *embalse* Tennessee, S EEUU
107 X13 **Center Point** Iowa, C EEUU
95 R11 **Center Point** Texas, SO EEUU
134 L5 **Centerfield** Utah, O EEUU
107 W16 **Centerville** Iowa, C EEUU
103 W7 **Centerville** Missouri, C EEUU
107 R12 **Centerville** Dakota del Sur, N EEUU
82 I9 **Centerville** Tennessee, S EEUU
95 V9 **Centerville** Texas, SO EEUU
146 M5 **Centinela, Picacho del** *monte* NE México
334 G9 **Cento** Emilia-Romagna, N Italia
Centrafricaine, République *ver* República Centroafricana
50 D6 **Central** *cordillera* O Bolivia
174 D11 **Central** *cordillera* O Colombia
154 M13 **Central** *cordillera* C Costa Rica
159 N9 **Central** *cordillera* C República Dominicana
155 R16 **Central** *cordillera* C Panamá
503 S11 **Central** *cordillera* Luzón, N Filipinas
159 S6 **Central** *cordillera* Puerto Rico
546 G11 **Central** *cordillera* NO PNG
379 W11 **Central** *cordillera* E Federación Rusa
139 S8 **Central** Alaska, EEUU
135 P15 **Central** Nuevo México, SO EEUU
279 H18 **Central** *distrito* E Botswana
418 E10 **Central** *distrito* C Israel
275 I19 **Central** *provincia* C Kenia
278 M13 **Central** *región* C Malawi
463 P12 **Central** *zona* C Nepal
546 J15 **Central** *provincia* S PNG
199 I21 **Central** *departamento* C Paraguay
547 W15 **Central** *of.* Central Province. *provincia* S Islas Salomón
279 J14 **Central** *provincia* C Zambia
367 P11 **Central** *aeropuerto internacional* (Odesa) Odes'ka Oblast', SO Ucrania
Central *ver* Centre
558 I6 **Central, Cuenca** *accidente submarino* O Océano Pacífico
Central, Planalto *ver* Brasil, Meseta del
127 P8 **Central, Valle** *valle* California, O EEUU
451 P12 **Central Brāhui Range** *cordillera* O Pakistán
107 Y13 **Central City** Iowa, C EEUU
82 I6 **Central City** Kentucky, S EEUU
107 P15 **Central City** Nebraska, C EEUU
118 F15 **Central Point** Oregón, NO EEUU
Central Provinces and Berar *ver* Madhya Pradesh
127 N3 **Central Valley** California, O EEUU
114 L15 **Centralia** Illinois, N EEUU
103 U4 **Centralia** Missouri, C EEUU
118 G9 **Centralia** Washington, NO EEUU
91 Q3 **Centre** Alabama, S EEUU
267 E15 **Centre** *provincia* C Camerún
322 M8 **Centre** *región* N Francia
517 Y16 **Centre de Flacq** E Mauricio
91 O5 **Centreville** Alabama, S EEUU
83 X3 **Centreville** Maryland, NE EEUU
90 J7 **Centreville** Mississippi, S EEUU
127 X17 **Centro, El** California, O EEUU
438 M14 **Centro de lanzamientos espaciales** *estación espacial* Qzyzlorda, S Kazajstán
439 U9 **Centro de pruebas nucleares** *centro nuclear* Pavlodar, E Kazajstán
175 Y9 **Centro Espacial Guayanés** *estación espacial* N Guayana Francesa
Centum Cellae *ver* Civitavecchia
486 M14 **Cenxi** Guangxi Zhuangzu Zizhiqu, S China
Ceos *ver* Kéa
Cephaloedium *ver* Cefalù
350 I9 **Čepin** *Hung.* Csepén. Osijek-Baranja, E Croacia
511 Ll15 **Cepu** *ant.* Tjepoe, Tjepu. Java, C Indonesia
558 I9 **Ceram, Fosa de** *accidente submarino* O Océano Pacífico
512 Tt11 **Ceram, Isla** *Ind.* Seram, *var.* Serang *isla* Maluku, E Indonesia
512 T10 **Ceram, Mar de** *Ind.* Laut Seram. *mar* E Indonesia
Cerasus *ver* Giresun
134 I10 **Cerbat, Montes** *cordillera* Arizona, SO EEUU
323 P17 **Cerbère** *cabo* S Francia
330 F13 **Cercal do Alentejo** Setúbal, S Portugal
347 A18 **Čerchov** *Alem.* Czerkow. *monte* O República Checa
335 A18 **Cerdeña** *It.* Sardegna. *isla* Italia, C Mar Mediterráneo
335 C18 **Cerdeña** *región* Italia, C Mar Mediterráneo
394 K8 **Cerdeña-Córcega, Fosa** *accidente submarino* Mar Tirreno, C Mar Mediterráneo
323 O13 **Cère** *río* C Francia
195 A16 **Ceres** Santa Fe, C Argentina
187 K18 **Ceres** Goiás, C Brasil
Ceresio *ver* Lugano, Lago di
323 O17 **Céret** Pyrénées-Orientales, S Francia
174 E6 **Cereté** Córdoba, NO Colombia
516 I17 **Cerf, Île au** *isla* Islas Interiores, NE Seychelles
311 G22 **Cerfontaine** Namur, S Bélgica
Cergy-Pontoise *ver* Pontoise
335 N16 **Cerignola** Puglia, SE Italia
Cerigo *ver* Kýthira
323 O9 **Cérilly** Allier, C Francia
414 I11 **Çerkeş** Çankın, N Turquía
414 D10 **Çerkezköy** Tekirdağ, NO Turquía
343 T12 **Cerknica** *Alem.* Zirknitz. SO Eslovenia
343 S11 **Cerkno** O Eslovenia
366 F10 **Cermei** *Hung.* Csermő. Arad, O Rumanía
415 O15 **Çermik** Dıyarbakır, SE Turquía
350 I10 **Cerna** Vukovar-Srijem, E Croacia
Cernăuți *ver* Chernivtsi
366 M14 **Cernavodă** Constanța, SO Rumanía
323 U7 **Cernay** Haut-Rhin, NE Francia
Černice *ver* Schwarzach
146 G9 **Cerralvo** *isla* O México
147 O8 **Cerralvo** Nuevo León, NE México
335 L16 **Cerreto Sannita** Campania, S Italia
351 L20 **Cërrik** *var.* Cerriku. Elbasan, C Albania
Cerriku *ver* Cërrik
147 O11 **Cerritos** San Luis Potosí, C México
Cerro *monte* O Argentina
194 K11 **Cerro Azul** Paraná, S Brasil
195 F18 **Cerro Chato** Treinta y Tres, E Uruguay
195 F19 **Cerro Colorado** Florida, S Uruguay
178 E13 **Cerro de Pasco** Pasco, C Perú
195 G18 **Cerro Largo** *departamento* NE Uruguay
195 G14 **Cerro Largo** Rio Grande do Sul, S Brasil
154 E7 **Cerrón Grande** *embalse* N El Salvador
199 I14 **Cerros Colorados, Embalse** *lago* O Argentina
331 V5 **Cervera** Cataluña, NE España
330 M3 **Cervera del Pisuerga** Castilla y León, N España
331 Q5 **Cervera del Río Alhama** La Rioja, N España
335 H15 **Cerveteri** Lazio, C Italia
334 H10 **Cervia** Emilia-Romagna, N Italia
334 J7 **Cervignano del Friuli** Friuli-Venecia Giulia, NE Italia
335 L17 **Cervinara** Campania, S Italia
Cervinia *ver* Breuil
334 B6 **Cervino, Monte** *var.* Matterhorn. *monte* Italia/Suiza *ver también* Matterhorn
322 F2 **Cervione** Córcega, Francia, C Mar Mediterráneo
330 I1 **Cervo** Galicia, NO España
174 F5 **Cesar** *of.* Departamento del Cesar. *provincia* N Colombia
334 H10 **Cesena** *ant.* Caesena. Emilia-Romagna, N Italia
334 I10 **Cesenatico** Emilia-Romagna, N Italia
370 H8 **Cēsis** *Alem.* Wenden. Cēsis, C Letonia
347 D15 **Česká Lípa** *Alem.* Böhmisch-Leipa. Severní Čechy, N República Checa
Česká Republika *ver* República Checa
347 F17 **Česká Třebová** *Alem.* Böhmisch-Trübau. Východní Čechy, E República Checa
347 D19 **České Budějovice** *Alem.* Budweis. Jižní Čechy, SO República Checa
347 D19 **České Velenice** Jižní Čechy, S República Checa
347 E18 **Českomoravská Vrchovina** *var.* Českomoravská Vysočina, *Esp.* Alturas de Bohemia-Moravia, *Alem.* Böhmisch-Mährische Höhe. *cordillera* S República Checa
Českomoravská Vysočina *ver* Českomoravská Vrchovina
347 C19 **Český Krumlov** *var.* Böhmisch-Krumau, *Alem.* Krummau. Jižní Čechy, SO República Checa
Ceský Les *ver* Bohemia, Selva de
350 F8 **Česma** *río* N Croacia
414 A14 **Çeşme** İzmir, O Turquía
Cess *ver* Cestos
535 T8 **Cessnock** Nueva Gales del Sur, SE Australia
258 K17 **Cestos** *var.* Cess. *río* S Liberia
370 I9 **Cesvaine** Madona, E Letonia
366 G14 **Cetate** Dolj, SO Rumanía
Cetatea Albă *ver* Bilhorod-Dnistrovs'kyy
351 J17 **Cetinje** *It.* Cettigne. Montenegro, SO Yugoslavia
335 N20 **Cetraro** Calabria, S Italia
Cette *ver* Sète
557 X5 **Cetti** *bahía* SO Guam
Cettigne *ver* Cetinje
330 L17 **Ceuta** *var.* Sebta. Ceuta, España, N África
288 C16 **Ceuta** *ciudad autónoma* España, N África
334 B9 **Ceva** Piamonte, NE Italia
323 P14 **Cévennes** *cordillera* S Francia
342 G10 **Cevio** Ticino, S Suiza
414 K16 **Ceyhan** Adana, S Turquía
414 K17 **Ceyhan Nehri** *río* S Turquía
415 P17 **Ceylanpınar** Şanlıurfa, SE Turquía
323 Q14 **Cèze** *río* S Francia
Cha Mai *ver* Thung Song
442 H15 **Chaacha** *Turkm.* Chāche. Ajalskiy Velayat, S Turkmenistán
391 P6 **Chaadayevka** Penzenskaya Oblast', O Federación Rusa
502 H13 **Cha-Am** Phetchaburi, SO Tailandia
431 W15 **Chābahār** *var.* Chāh Bahār, Chahbar. Sīstān va Balūchestān, SE Irán
195 B19 **Chabas** Santa Fe, C Argentina
323 T10 **Chablais** *región física* E Francia
195 B20 **Chacabuco** Buenos Aires, E Argentina
154 K8 **Chachagón, Cerro** *monte* N Nicaragua
178 C10 **Chachapoyas** Amazonas, NO Perú
Chāche *ver* Chaacha
371 O18 **Chachersk** *Rus.* Chechersk. Homyel'skaya Voblasts', SE Bielorrusia
371 N16 **Chachevichy** *Rus.* Chechevichi. Mahilyowskaya Voblasts', E Bielorrusia
Chaco *ver* Gran Chaco
195 B14 **Chaco** *of.* Provincia del Chaco. *provincia* NE Argentina
198 M6 **Chaco Austral** *región física* N Argentina
198 M3 **Chaco Boreal** *región física* N Paraguay
198 M6 **Chaco Central** *región física* N Argentina
139 Y15 **Chacon** *cabo* Isla Príncipe de Gales, Alaska, EEUU
266 H9 **Chad** *of.* República del Chad, *Fr.* Tchad. *república* C África
378 L16 **Chadan** Respublika Tyva, S Federación Rusa
83 U12 **Chadbourn** Carolina del Norte, SE EEUU
279 L14 **Chadiza** Eastern, E Zambia
379 H14 **Chadobets** *río* C Federación Rusa
106 J12 **Chadron** Nebraska, C EEUU
Chadyr-Lunga *ver* Ciadîr-Lunga
491 W14 **Chaeryŏng** SO Corea del Norte
331 P17 **Chafarinas, Islas** *archipiélago* S España
103 Y7 **Chaffee** Missouri, C EEUU
450 L12 **Chāgai, Montes** *var.* Chāh Gay. *cordillera* Afganistán/Pakistán
379 S13 **Chagda** Respublika Saja (Yakutiya), NE Federación Rusa
Chaghasarāy *ver* Asadābād
451 N5 **Chaghcharān** *var.* Chakhcharan, Cheghcheran, Qala Āhangarān. Ghowr, C Afganistán
323 R9 **Chagny** Saône-et-Loire, C Francia
517 Q7 **Chagos, Archipiélago de** *var.* Oil Islands. *archipiélago* Territorio Británico del Océano Índico
517 Q7 **Chagos, Fosa de** *accidente submarino* N Océano Índico
155 T14 **Chagres** *río* C Panamá
159 U14 **Chaguanas** Trinidad, Trinidad y Tobago
174 M6 **Chaguaramas** Guárico, N Venezuela
442 C9 **Chagyl** Balkanskiy Velayat, NO Turkmenistán
Chāh Bahār/Chahbar *ver* Chābahār
431 V13 **Chāh Derāz** Sīstān va Balūchestān, SE Irán
Chāh Gay *ver* Chāgai, Montes
430 M9 **Chahār Maḥall va Bakhtiārī** *of.* Ostān-e Chahār Maḥall va Bakhtiārī, *var.* Chahārmahāl y Bakhtiyāri. *provincia* SO Irán
502 I12 **Chai Badan** Lop Buri, C Tailandia
502 H12 **Chai Nat** *var.* Chainat, Jainat, Jayanath. Chai Nat, C Tailandia
463 Q16 **Chāibāsa** Bihār, N India
267 E19 **Chaillu, Macizo del** *cordillera* C Gabón
517 N5 **Chain, Dorsal de** *accidente submarino* O Océano Índico
239 M14 **Chain, Zona de fractura de** *accidente tectónico* E Océano Atlántico
Chairn, Ceann an *ver* Carnsore, Punta
323 P12 **Chaise-Dieu, La** Haute-Loire, C Francia
478 L5 **Chaiwopu** Xinjiang Uygur Zizhiqu, O China
502 I12 **Chaiyaphum** *var.* Jayabum. Chaiyaphum, C Tailandia
198 N10 **Chajarí** Entre Ríos, E Argentina
154 C5 **Chajul** Quiché, O Guatemala
451 V8 **Chak Jhumra** *var.* Jhumra. Punjab, E Pakistán
279 K16 **Chakari** Mashonaland West, N Zimbabwe
450 J9 **Chakhānsūr** Nīmrūz, SO Afganistán
Chakhānsūr *ver* Nīmrūz
Chakhcharan *ver* Chaghcharān
442 I16 **Chaknakdysonga** Ajalskiy Velayat, S Turkmenistán
463 P16 **Chakradharpur** Bihār, N India
462 J8 **Chakrāta** Uttar Pradesh, N India
451 U7 **Chakwāl** Punjab, NE Pakistán
179 F17 **Chala** Arequipa, SO Perú
322 K12 **Chalais** Charente, O Francia
342 D10 **Chalais** Valais, SO Suiza
556 J3 **Chalan Kanoa** Saipan, S Islas Marianas Septentrionales
557 X4 **Chalan Pago** C Guam
355 J20 **Chalándri** *var.* Halandri; *ant.* Khalándrion. *lugar prehistórico* Sýros, Cícladas, Grecia, Mar Egeo
Chalap Dalam/Chalap Dalan *ver* Chehel Abdālān, Kūh-e
154 F7 **Chalatenango** Chalatenango, N El Salvador
154 A9 **Chalatenango** *departamento* NO El Salvador
279 P15 **Chalaua** Nampula, NE Mozambique
275 I16 **Chalbi** *desierto* N Kenia
154 D7 **Chalchuapa** Santa Ana, O El Salvador
Chalcidice *ver

502 J14 **Châmnar** Kaôh Kông, SO Camboya
462 K9 **Chamoli** Uttar Pradesh, N India
323 U11 **Chamonix-Mont-Blanc** Haute-Savoie, E Francia
323 U6 **Champ de Feu** *monte* NE Francia
466 L11 **Chāmpa** Madhya Pradesh, C India
46 H8 **Champagne** Territorio del Yukon, O Canadá
Champagne *ver* Champaña
323 S9 **Champagnole** Jura, E Francia
114 M13 **Champaign** Illinois, N EEUU
323 Q5 **Champaña** *Fr.* Champagne *región histórica* N Francia
323 Q5 **Champaña-Ardenas** *región* N Francia
502 K12 **Champasak** Champasak, S Laos
59 O7 **Champdoré** *lago* Québec, NE Canadá
154 B6 **Champerico** Retalhuleu, SO Guatemala
342 C11 **Champéry** Valais, SO Suiza
78 L9 **Champlain** *canal* Nueva York, NE EEUU
51 P13 **Champlain** *lago* Québec, SE Canadá
78 L7 **Champlain** *lago* Canadá/EEUU
78 L6 **Champlain** Nueva York, NE EEUU
323 S7 **Champlitte** Haute-Saône, E Francia
147 W13 **Champotón** Campeche, SE México
330 G10 **Chamusca** Santarém, C Portugal
371 O20 **Chamyarysy** *Rus.* Chemerisy. Homyel'skaya Voblasts', SE Bielorrusia
391 P5 **Chamzinka** Respublika Mordoviya, O Federación Rusa
Chanáil Mhór, An *ver* Gran Canal
Chanak *ver* Çanakkale
330 H13 **Chança** *var.* Chanza. *río* Portugal/España
179 D14 **Chancay** Lima, O Perú
Chan-chiang/Chanchiang *ver* Zhanjiang
139 R6 **Chandalar** *río* Alaska, EEUU
139 R7 **Chandalar** Alaska, EEUU
462 L10 **Chandan Chauki** Uttar Pradesh, N India
463 S16 **Chandannagar** *ant.* Chandernagore. Bengala Occidental, E India
462 K10 **Chandausi** Uttar Pradesh, N India
90 M10 **Chandeleur, Islas** *archipiélago* Luisiana, S EEUU
90 M9 **Chandeleur Sound** *estrecho* N Golfo de México
462 I8 **Chandīgarh** Punjab, N India
463 Q16 **Chāndil** Bihār, NE India
139 Q6 **Chandler** *río* Alaska, EEUU
534 D2 **Chandler** Australia Meridional
51 Y7 **Chandler** Québec, SE Canadá
134 L14 **Chandler** Arizona, SO EEUU
103 O10 **Chandler** Oklahoma, C EEUU
95 V7 **Chandler** Texas, SO EEUU
178 H13 **Chandles** *río* E Perú
491 N9 **Chandmanī** Dornogovī, SE Mongolia
50 J13 **Chandos** *lago* Ontario, SE Canadá
463 U15 **Chandpur** Chittagong, C Bangladesh
466 I13 **Chandrapur** Mahārāshtra, C India
502 I14 **Chang** *isla* S Tailandia
Chang Jiang *ver* Yangtsé, C China
279 J15 **Changa** Southern, S Zambia
Changan *ver* Xi'an, Shaanxi, China
Chang'an *ver* Rong'an, Guangxi Zhuangzu Zizhiqu, China
467 G23 **Changanācheri** Kerala, SO India
279 M19 **Changane** *río* S Mozambique
279 M16 **Changara** Tete, NO Mozambique
491 X11 **Changbai** *var.* Changbai Chaoxianzu Zizhixian. Jilin, NE China
Changbai Chaoxianzu Zizhixian *ver* Changbai
491 X11 **Changbai Shan** *cordillera* NE China
491 V10 **Changchun** *var.* Ch'angch'un, Ch'ang-ch'un; *ant.* Hsinking. Jilin, NE China
486 M10 **Changde** Hunan, S China
487 S13 **Changhua** *Jap.* Shōka. C Taiwán
511 I7 **Changi** *aeropuerto internacional* (Singapur) E Singapur
478 L5 **Changji** Xinjiang Uygur Zizhiqu, NO China
486 L17 **Changjiang** *ant.* Shiliu. Hainan, S China
487 Q2 **Changli** Hebei, E China
491 V10 **Changling** Jilin, NE China
487 N11 **Changsha** *var.* Ch'angsha, Ch'ang-sha. Hunan, S China
487 Q10 **Changshan** Zhejiang, SE China
491 V14 **Changshan, Islas** *archipiélago* NE China
487 S8 **Changshu** *var.* Ch'ang-shu. Jiangsu, E China
491 V11 **Changtu** Liaoning, NE China
155 P14 **Changuinola** Bocas del Toro, NO Panamá
479 N9 **Changweiliang** Qinghai, O China
486 K6 **Changwu** Shaanxi, C China
491 U13 **Changxing Dao** *isla* N China
486 M9 **Changyang** Hubei, C China
491 W14 **Changyŏn** SO Corea del Norte
487 N5 **Changzhi** Shanxi, C China
487 R8 **Changzhou** Jiangsu, E China
355 H24 **Chaniá** *var.* Hania, Khaniá, *Esp.* La Canea; *ant.* Cydonia. Creta, Grecia, E Mar Mediterráneo
355 H24 **Chanión, Kólpos** *golfo* Creta, Grecia, E Mar Mediterráneo
Chankiri *ver* Çankırı
114 M11 **Channahon** Illinois, N EEUU
467 H20 **Channapatna** Karnātaka, E India
59 S13 **Channel-Port aux Basques** Terranova, Terranova y Labrador, SE Canadá
94 M2 **Channing** Texas, SO EEUU
Chantabun/Chantaburi *ver* Chanthaburi
330 H3 **Chantada** Galicia, NO España
502 I13 **Chanthaburi** *var.* Chantabun, Chantaburi. Chantaburi, S Tailandia
323 O4 **Chantilly** Oise, N Francia
66 L8 **Chantrey Inlet** *estuario* Territorios del Noroeste, N Canadá
419 V12 **Chanūn as Sa'ūdī** S Irak
103 Q6 **Chanute** Kansas, C EEUU
378 J15 **Chany** *lago* C Federación Rusa
Chanza *ver* Chança
198 G7 **Chañaral** Atacama, N Chile
198 J5 **Chañi, Nevado de** *monte* NO Argentina
487 P8 **Chao** *lago* E China
502 H13 **Chao Phraya, Mae Nam** *río* C Tailandia
Ch'ao-an/Chaochow *ver* Chaozhou
491 T8 **Chaor He** *río* NE China
Chaouèn *ver* Chefchaouen
487 P14 **Chaoyang** Guangdong, S China
491 T12 **Chaoyang** Liaoning, NE China
Chaoyang *ver* Huinan, Jilin, China
Chaoyang *ver* Jiayin, Heilongjiang, China
487 Q14 **Chaozhou** *var.* Chaoan, Chao'an, Ch'ao-an; *ant.* Chaochow. Guangdong, SE China
186 N13 **Chapadinha** Maranhão, E Brasil
58 K12 **Chapais** Québec, SE Canadá
146 L13 **Chapala** *lago* C México
146 L13 **Chapala** Jalisco, SO México
442 F13 **Chapan** *monte* C Turkmenistán
179 M18 **Chapare** *río* C Bolivia
174 E11 **Chaparral** Tolima, C Colombia
175 N6 **Chaparro, El** Anzoátegui, NE Venezuela
438 F9 **Chapayevo** Zapadnyy Kazajstán, NO Kazajstán
379 P13 **Chapayevo** Respublika Saja (Yakutiya), NE Federación Rusa
391 R6 **Chapayevsk** Samarskaya Oblast', O Federación Rusa
194 I13 **Chapecó** *río* S Brasil
194 H13 **Chapecó** Santa Catarina, S Brasil
82 J9 **Chapel Hill** Tennessee, S EEUU
158 J12 **Chapelton** C Jamaica
50 D7 **Chapleau** *río* Ontario, S Canadá
50 C8 **Chapleau** Ontario, SE Canadá
47 T16 **Chaplin** Saskatchewan, S Canadá
390 M6 **Chaplygin** Lipetskaya Oblast', O Federación Rusa
367 S11 **Chaplynka** Jersons'ka Oblast', S Ucrania
66 M6 **Chapman** *cabo* Territorios del Noroeste, NE Canadá
95 T15 **Chapman Ranch** Texas, SO EEUU
Chapman's *ver* Okwa
83 P5 **Chapmanville** Virginia Occidental, NE EEUU
106 K15 **Chappell** Nebraska, C EEUU
Chapra *ver* Chhapra
178 D9 **Chapuli** *río* N Perú
258 I6 **Châr** *pozo* N Mauritania
379 Q14 **Chara** *río* C Federación Rusa
379 Q14 **Chara** Chitinskaya Oblast', S Federación Rusa
174 G8 **Charala** Santander, C Colombia
147 N10 **Charcas** San Luis Potosí, C México
95 T13 **Charco** Texas, SO EEUU
566 H7 **Charcot** *isla* Antártida
238 M8 **Charcot, Montes** *accidente submarino* E Océano Atlántico
439 P17 **Chardara** Yuzhnyy Kazajstán, S Kazajstán
439 P17 **Chardarinskoye Vodojranilishche** *embalse* S Kazajstán
115 U11 **Chardon** Ohio, N EEUU
158 K9 **Chardonnières** SO Haití
442 K12 **Chardzhev** *ant.* Chardzhou, Chardzhui, Leninsk-Turkmenski, *Turkm.* Chārjew. Lebapskiy Velayat, E Turkmenistán
Chardzhevskaya Oblast' *ver* Lebapskiy Velayat
Chardzhou/Chardzhui *ver* Chardzhev
322 J11 **Charente** *río* O Francia
322 L11 **Charente** *departamento* O Francia
322 J10 **Charente-Maritime** *departamento* O Francia
415 U12 **Ch'arents'avan** C Armenia
266 I12 **Chari** *var.* Shari. *río* República Centroafricana/Chad
266 G11 **Chari-Baguirmi** *of.* Prefectura du Chari-Baguirmi. *prefectura* SO Chad
451 Q4 **Chārīkār** Parwān, NE Afganistán
323 O8 **Charité-sur-Loire, La** Nièvre, C Francia
103 U3 **Chariton** *río* Missouri, C EEUU
107 V15 **Chariton** Iowa, C EEUU
115 R7 **Charity** *isla* Michigan, N EEUU
175 T7 **Charity** NO Guyana
Chārjew *ver* Chardzhev
Chārjew Oblasty *ver* Lebapskiy Velayat
Charkhlik/Charkhliq *ver* Ruoqiang
311 G20 **Charleroi** Hainaut, S Bélgica
47 V12 **Charles** Manitoba, C Canadá
83 Y7 **Charles** *cabo* Virginia, NE EEUU
58 K1 **Charles** *isla* Territorios del Noroeste, NE Canadá
Charles, Isla *ver* Santa María, Isla
114 K9 **Charles, Monte** *colina* Illinois, N EEUU
107 W12 **Charles City** Iowa, C EEUU
83 W6 **Charles City** Virginia, NE EEUU
323 O5 **Charles de Gaulle** *aeropuerto internacional* (París) Seine-et-Marne, N Francia
543 A22 **Charles Sound** *estrecho* Isla del Sur, NZ
83 V3 **Charles Town** Virginia Occidental, NE EEUU
70 L8 **Charles-Lindbergh** *aeropuerto internacional* (Minneapolis/Saint Paul) Minnesota, N EEUU
51 R10 **Charlesbourg** Québec, SE Canadá
50 L14 **Charleston** *lago* Ontario, SE Canadá
543 G15 **Charleston** West Coast, Isla del Sur, NZ
103 Z7 **Charleston** Arkansas, C EEUU
114 M14 **Charleston** Illinois, N EEUU
90 L3 **Charleston** Mississippi, S EEUU
103 S11 **Charleston** Missouri, C EEUU
83 T15 **Charleston** Carolina del Sur, SE EEUU
83 Q5 **Charleston** *capital* Virginia Occidental, NE EEUU
127 W11 **Charleston, Pico** *monte* Nevada, O EEUU
159 W10 **Charlestown** Nevis, Saint Kitts y Nevis
115 P16 **Charlestown** Indiana, N EEUU
78 M9 **Charlestown** New Hampshire, NE EEUU
531 W9 **Charleville** Queensland, E Australia
323 R3 **Charleville-Mézières** Ardennes, N Francia
115 Q6 **Charlevoix** *lago* Michigan, N EEUU
115 P5 **Charlevoix** Michigan, N EEUU
139 T9 **Charley** *río* Alaska, EEUU
238 J6 **Charlie-Gibbs, Zona de fractura de** *accidente tectónico* N Océano Atlántico
323 Q10 **Charlieu** Loire, E Francia
115 Q9 **Charlotte** Michigan, N EEUU
83 R10 **Charlotte** Carolina del Norte, SE EEUU
82 I8 **Charlotte** Tennessee, S EEUU
95 R13 **Charlotte** Texas, SO EEUU
83 R10 **Charlotte** *aeropuerto internacional* Carolina del Norte, SE EEUU
159 T9 **Charlotte Amalie** *ant.* Saint Thomas. *capital de territorio dependiente* Saint Thomas, N Islas Vírgenes (EEUU)
83 U7 **Charlotte Court House** Virginia, NE EEUU
91 W14 **Charlotte Harbor** *ensenada* Florida, SE EEUU
Charlotte Island *ver* Abaiang
Charlotte Town *ver* Roseau, Dominica
Charlotte Town *ver* Gouyave, Granada
300 J15 **Charlottenberg** Värmland, C Suecia
Charlottenhof *ver* Aegviidu
83 U5 **Charlottesville** Virginia, NE EEUU
59 Q14 **Charlottetown** Isla Príncipe Eduardo, Isla Príncipe Eduardo, SE Canadá
159 Z16 **Charlotteville** Tobago, Trinidad y Tobago
58 H10 **Charlton** *isla* Territorios del Noroeste, C Canadá
534 M11 **Charlton** Victoria, SE Australia
323 T6 **Charmes** Vosges, NE Francia
371 F19 **Charnawchytsy** *Rus.* Chernavchitsy. Brestskaya Voblasts', SO Bielorrusia
51 R10 **Charny** Québec, SE Canadá
451 T5 **Chārsadda** Provincia de la Frontera del Noroeste, NO Pakistán
442 M14 **Charshanga** *ant.* Charshangy, *Turkm.* Charshangngy. Lebapskiy Velayat, E Turkmenistán
Charshangngy/Charshangy *ver* Charshanga
439 W10 **Charsk** Semey, E Kazajstán
531 W6 **Charters Towers** Queensland, NE Australia
51 R12 **Chartierville** Québec, SE Canadá
322 M6 **Chartres** *ant.* Autricum, Civitas Carnutum. Eure-et-Loir, C Francia
439 W15 **Charyn** *Kaz.* Sharyn. Almaty, SE Kazajstán
195 D21 **Chascomús** Buenos Aires, E Argentina
79 S4 **Chase** *monte* Maine, NE EEUU
47 N16 **Chase** Columbia Británica, SO Canadá
83 U7 **Chase City** Virginia, NE EEUU
370 M13 **Chashniki** *Rus.* Chashniki. Vitsyebskaya Voblasts', N Bielorrusia
355 D15 **Chásia** *cordillera* C Grecia
107 V9 **Chaska** Minnesota, N EEUU
543 D25 **Chaslands Mistake** *cabo* Isla del Sur, NZ
383 R11 **Chasovo** Respublika Komi, NO Federación Rusa
Chasovo *ver* Vazhgort
382 H14 **Chastova** Novgorodskaya Oblast', NO Federación Rusa
431 R3 **Chāt** Māzandarān, N Irán
Chatak *ver* Chhatak
139 R9 **Chatanika** *río* Alaska, EEUU
139 R9 **Chatanika** Alaska, EEUU
443 T8 **Chat-Bazar** Talasskaya Oblast', NO Kirguizistán
159 Y14 **Chateaubelair** San Vicente, O San Vicente y las Granadinas
322 J7 **Châteaubriant** Loire-Atlantique, NO Francia
342 C10 **Château d'Oex** Vaud, O Suiza
322 J11 **Château d'Oléron, Le** Charente-Maritime, O Francia
323 Q8 **Château-Chinon** Nièvre, C Francia
322 L7 **Château-du-Loir** Sarthe, NO Francia
322 M6 **Châteaudun** Eure-et-Loir, C Francia
322 K7 **Château-Gontier** Mayenne, NO Francia
51 O13 **Châteauguay** Québec, SE Canadá
322 F6 **Châteaulin** Finistère, NO Francia
323 N9 **Châteaumeillant** Cher, C Francia
322 K11 **Châteauneuf-sur-Charente** Charente, O Francia
322 M7 **Château-Renault** Indre-et-Loire, C Francia
323 N9 **Châteauroux** *ant.* Indreville. Indre, C Francia
323 T5 **Château-Salins** Moselle, NE Francia
323 P4 **Château-Thierry** Aisne, N Francia
311 H21 **Châtelet** Hainaut, S Bélgica
Châtelherault *ver* Châtellerault
322 L9 **Châtellerault** *var.* Châtelherault. Vienne, O Francia
107 X10 **Chatfield** Minnesota, N EEUU
139 X13 **Chatham** *estrecho* Alaska, EEUU
199 F22 **Chatham** *isla* S Chile
59 O14 **Chatham** Nueva Brunswick, SE Canadá
50 D17 **Chatham** Ontario, S Canadá
307 P22 **Chatham** SE Inglaterra, RU
114 K14 **Chatham** Illinois, N EEUU
83 T7 **Chatham** Virginia, NE EEUU
Chatham, Isla *ver* San Cristóbal, Isla
559 O13 **Chatham, Islas** *archipiélago* NZ, SO Océano Pacífico
Chathóir, Rinn *ver* Cahore, Punta
322 M9 **Châtillon-sur-Indre** Indre, C Francia
323 Q7 **Châtillon-sur-Seine** Côte d'Or, C Francia
443 S8 **Chatkal** *Uzb.* Chotqol. *río* Kirguizistán/Uzbekistán
443 R9 **Chatkal, Montes** *Rus.* Chatkal'skiy Jrebet. *cordillera* Kirguizistán/Uzbekistán
Chatkal'skiy Jrebet *ver* Chatkal, Montes
91 N7 **Chatom** Alabama, S EEUU
Chatrapur *ver* Chhatrapur
323 N9 **Châtre, La** Indre, C Francia
431 S10 **Chatrūd** Kermān, C Irán
91 S2 **Chatsworth** Georgia, SE EEUU
Chāttagām *ver* Chittagong
91 R8 **Chattahoochee** *río* SE EEUU
91 S8 **Chattahoochee** Florida, SE EEUU
82 L10 **Chattanooga** Tennessee, S EEUU
443 V10 **Chatyr-Kël'** *lago* C Kirguizistán
443 W9 **Chatyr-Tash** Narynskaya Oblast', C Kirguizistán
502 K15 **Châu Đốc** *var.* Chauphu, Chau Phu. An Giang, S Vietnam
Châu Ô *ver* Binh Sơn
Chau Phu *ver* Châu Đốc
51 R12 **Chaudière** *río* Québec, SE Canadá
462 D13 **Chauhtan** *ant.* Chohtan. Rājasthān, NO India
502 F9 **Chauk** Magwe, O Myanmar (Birmania)
323 R6 **Chaumont** *ant.* Chaumont-en-Bassigny. Haute-Marne, N Francia
Chaumont-en-Bassigny *ver* Chaumont
379 V7 **Chaun** *golfo* NE Federación Rusa
323 P3 **Chauny** Aisne, N Francia
322 I5 **Chausey, Islas** *archipiélago* N Francia
Chausy *ver* Chavusy
78 C11 **Chautauqua** *lago* Nueva York, NE EEUU
322 L9 **Chauvigny** Vienne, O Francia
342 C8 **Chaux-de-Fonds, La** Neuchâtel, O Suiza
382 L6 **Chavan'ga** Murmanskaya Oblast', NO Federación Rusa
50 K10 **Chavannes** *lago* Québec, SE Canadá
Chavantes, Represa de *ver* Xavantes, Represa de
195 D15 **Chavarría** Corrientes, NE Argentina
Chavash Respubliki *ver* Chuvashskaya Respublika
330 I5 **Chaves** *ant.* Aquae Flaviae. Vila Real, N Portugal
Chávez, Isla *ver* Santa Cruz, Isla
278 G13 **Chavuma** North Western, NO Zambia
371 O16 **Chavusy** *Rus.* Chausy. Mahilyowskaya Voblasts', E Bielorrusia
419 T6 **Chāy Khānah** E Irak
439 Q16 **Chayan** Yuzhnyy Kazajstán, S Kazajstán
443 U8 **Chayek** Narynskaya Oblast', C Kirguizistán
383 T16 **Chaykovskiy** Permskaya Oblast', NO Federación Rusa
502 L14 **Chbar** Môndól Kiri, E Camboya
91 Q4 **Cheaha** *monte* Alabama, S EEUU
83 S2 **Cheat** *río* NE EEUU
Cheatharlach *ver* Carlow
347 A16 **Cheb** *Alem.* Eger. Západní Čechy, O República Checa
391 Q3 **Cheboksari** Chuvashskaya Respublika, O Federación Rusa
115 Q5 **Cheboygan** Michigan, N EEUU
347 E17 **Checa, República** *Ch.* Česká Republika. *república* C Europa
Chechaouèn *ver* Chefchaouen
Chechenia *ver* Chechenskaya Respublika
391 O15 **Chechenskaya Respublika** *Esp.* Chechenia, *Rus.* Chechnya. *república autónoma* SO Federación Rusa
Chechersk *ver* Chachersk
Chechevichi *ver* Chachevichy
Che-chiang *ver* Zhejiang
Chechnia/Chechnya *ver* Chechenskaya Respublika
491 Y15 **Chech'ŏn** *Jap.* Teisen. N Corea del Sur
347 L15 **Chęciny** Kielce, S Polonia
103 Q10 **Checotah** Oklahoma, C EEUU
59 R15 **Chedabucto, Bahía** *ensenada* Nueva Escocia, E Canadá
502 E10 **Cheduba** *isla* O Myanmar (Birmania)
135 T5 **Cheesman, Lake** *embalse* Colorado, C EEUU
567 S16 **Cheetham** *cabo* Antártida
254 G5 **Chefchaouen** *var.* Chaouèn, Chechaouèn, *Esp.* Xauen. N Marruecos
Chefoo *ver* Yantai
138 M12 **Chefornak** Alaska, EEUU
379 T15 **Chegdomyn** Jabarovskiy Kray, SE Federación Rusa
258 M4 **Chegga** Tiris Zemmour, NE Mauritania
Cheghcheran *ver* Chaghcharān
118 G9 **Chehalis** *río* Washington, NO EEUU
118 G9 **Chehalis** Washington, NO EEUU
450 M6 **Chehel Abdālān, Kūh-e** *var.* Chalap Dalam, *Pash.* Chalap Dalan. *cordillera* C Afganistán
355 D14 **Cheimadíti** *lago* N Grecia
323 U15 **Cheiron** *monte* SE Francia
491 X17 **Cheju** *Jap.* Saishū. S Corea del Sur
491 Y17 **Cheju** *aeropuerto internacional* S Corea del Sur
491 Y17 **Cheju-do** *Jap.* Saishū; *ant.* Quelpart. *isla* S Corea del Sur
491 X17 **Cheju-haehyŏp** *estrecho* S Corea del Sur
Chekiang *ver* Zhejiang
Chekichler *ver* Chekishlyar
442 B13 **Chekishlyar** *Turkm.* Chekichler. Balkanskiy Velayat, O Turkmenistán
556 G7 **Chelab** Babeldaob, N Palau
443 N11 **Chelak** *Rus.* Chelek. Samarqand Wiloyati, C Uzbekistán
118 J7 **Chelan, Lake** *embalse* Washington, NO EEUU
Chelek *ver* Chelak
442 A11 **Cheleken** Balkanskiy Velayat, O Turkmenistán
378 G14 **Cheliabinsk** Chelyabinskaya Oblast', C Federación Rusa
Chélif/Chéliff *ver* Chelif, Oued
254 J5 **Cheliff** *var.* Ech Cheliff, Ech Chleff; *ant.* Al-Asnam, El Asnam, Orléansville. NO Argelia
254 J5 **Chelif, Oued** *var.* Chélif, Chéliff, Chellif, Shellif. *río* N Argelia
379 N8 **Cheliuskin** *cabo* N Federación Rusa
Chelkar, Lago *ver* Shalkar, Lago
Chellif *ver* Chelif, Oued
347 P14 **Chełm** *Rus.* Jolm. Chełm, SE Polonia
347 P14 **Chełm** *of.* Województwo Chełmskie, *Rus.* Jolm. *provincia* SE Polonia
346 J9 **Chełmno** *Alem.* Culm, Kulm. Toruń, N Polonia
50 F10 **Chelmsford** Ontario, S Canadá
307 P21 **Chelmsford** E Inglaterra, RU
Chełmskie, Województwo *ver* Chełm
346 J9 **Chełmża** *Alem.* Culmsee, Kulmsee. Toruń, N Polonia
103 Q8 **Chelsea** Oklahoma, C EEUU
78 M8 **Chelsea** Vermont, NE EEUU
307 L21 **Cheltenham** C Inglaterra, RU
331 R9 **Chelva** País Valenciano, E España
378 G14 **Chelyabinskaya Oblast'** *provincia* C Federación Rusa
378 K16 **Chemal** Altayskiy Kray, S Federación Rusa
147 Y12 **Chemax** Yucatán, SE México
279 N16 **Chemba** Sofala, C Mozambique
278 J13 **Chembe** Luapula, NE Zambia
442 J17 **Chemenibit** Maryyskiy Velayat, S Turkmenistán
Chemerisy *ver* Chamyarysy
366 K7 **Chemerivtsi** Jmel'nyts'ka Oblast', O Ucrania
322 J8 **Chemillé** Maine-et-Loire, NO Francia
517 X17 **Chemin Grenier** S Mauricio
319 N16 **Chemnitz** *ant.* Karl-Marx-Stadt. Sajonia, E Alemania
Chemulpo *ver* Inch'ŏn
118 H14 **Chemult** Oregón, NO EEUU
78 G12 **Chemung** *río* Nueva York/ Pennsylvania, NE EEUU
Chen Xian/Chenxian/Chen Xiang *ver* Chenzhou
139 S9 **Chena Hot Springs** Alaska, EEUU
451 U8 **Chenāb** *río* India/Pakistán
78 I11 **Chenango** *río* Nueva York, NE EEUU
511 Gg3 **Chenderoh, Tasik** *lago* Malasia peninsular
51 Q11 **Chêne, Rivière du** *río* Québec, SE Canadá
115 Q4 **Cheneaux, Islas, Les** *archipiélago* Michigan, N EEUU
102 M6 **Cheney** *embalse* Kansas, C EEUU
118 L8 **Cheney** Washington, NO EEUU
479 W12 **Cheng Xian** Gansu, C China
Chengchiatun *ver* Liaoyuan
Ch'eng-chou/Chengchow *ver* Zhengzhou
487 P1 **Chengde** *var.* Jehol. Hebei, E China
486 I9 **Chengdu** *var.* Chengtu, Ch'eng-tu. Sichuan, C China
487 Q14 **Chenghai** Guangdong, S China
Chenghsien *ver* Zhengzhou
486 L17 **Chengmai** Hainan, S China
Chengtu/Ch'eng-tu *ver* Chengdu
Chenkiang *ver* Zhenjiang
Chennai *ver* Madrás
323 R8 **Chenôve** Côte d'Or, C Francia
Chenstokhov *ver* Częstochowa
486 L11 **Chenxi** Hunan, S China
487 N12 **Chenzhou** *var.* Chenxian, Chen Xian, Chen Xiang. Hunan, S China
502 L13 **Cheo Reo** *var.* A Yun Pa. Gia Lai, S Vietnam
354 I11 **Chepelare** Plovdivska Oblast, S Bulgaria
354 I11 **Chepelarska Reka** *río* S Bulgaria
178 B11 **Chepén** La Libertad, C Perú
198 J10 **Chepes** La Rioja, C Argentina
155 U14 **Chepo** Panamá, C Panamá
Chepping Wycombe *ver* High Wycombe
383 R14 **Cheptsa** *río* NO Federación Rusa
114 K3 **Chequamegon, Punta** *cabo* Wisconsin, N EEUU
322 M8 **Cher** *río* C Francia
323 O8 **Cher** *departamento* C Francia
Cherangani, Montes *ver* Cherangany, Montes
275 H17 **Cherangany, Montes** *var.* Cherangani, Montes. *cordillera* O Kenia
83 S11 **Cheraw** Carolina del Sur, SE EEUU
322 I3 **Cherburgo** *ant.* Carusbur. Manche, N Francia
391 R5 **Cherdakly** Ul'yanovskaya Oblast', O Federación Rusa
383 U12 **Cherdyn'** Permskaya Oblast', NO Federación Rusa
382 J14 **Chereja** *río* O Federación Rusa
379 N16 **Cheremjovo** Irkutskaya Oblast', S Federación Rusa
378 L16 **Cheremushki** Respublika Jakastya, S Federación Rusa
Cheren *ver* Keren
382 K14 **Cherepovets** Vologodskaya Oblast', NO Federación Rusa
383 O11 **Cherevkovo** Arjangel'skaya Oblast', NO Federación Rusa
254 I6 **Chergui, Chott ech** *lago salado* NO Argelia
Cherikov *ver* Cherykaw
367 P6 **Cherkas'ka Oblast'** *var.* Cherkasy, *Rus.* Cherkasskaya Oblast'. *provincia* C Ucrania
367 Q6 **Cherkassi** *Rus.* Cherkassy. Cherkas'ka Oblast', C Ucrania
Cherkassi *ver* Cherkas'ka Oblast'
Cherkasskaya Oblast' *ver* Cherkas'ka Oblast'
Cherkassy *ver* Cherkasy
390 M15 **Cherkessk** Karachayevo-Cherkesskaya Respublika, SO Federación Rusa
378 I15 **Cherlak** Omskaya Oblast', C Federación Rusa
378 I15 **Cherlakskiy** Omskaya Oblast', C Federación Rusa
383 U13 **Chermoz** Permskaya Oblast', NO Federación Rusa
Chernavchitsy *ver* Charnawchytsy
383 T4 **Chernaya** *río* NO Federación Rusa
383 T3 **Chernaya** Nenetskiy Avtonomnyy Okrug, NO Federación Rusa
371 C14 **Chernayajuvsk** *Alem.* Insterburg. Kaliningradskaya Oblast', O Federación Rusa
354 I9 **Cherni Osŭm** *río* N Bulgaria
354 I9 **Cherni Vit** *río* NO Bulgaria
354 G10 **Cherni Vrŭkh** *monte* O Bulgaria
367 Q2 **Chernigov** *Ucr.* Chernigiv, Chernihivs'ka Oblast', NE Ucrania
Chernigovskaya Oblast' *ver* Chernihivs'ka Oblast'
367 V9 **Chernihivka** Zaporiz'ka Oblast', SE Ucrania
367 P2 **Chernihivs'ka Oblast'** *var.* Chernihiv, *Rus.* Chernigovskaya Oblast'. *provincia* NE Ucrania
366 J8 **Chernivets'ka Oblast'** *var.* Chernivtsi, *Rus.* Chernovitskaya Oblast'. *provincia* O Ucrania
366 K8 **Chernivtsi** *Alem.* Czernowitz, *Rum.* Cernăuți, *Rus.* Chernovtsy. Chernivets'ka Oblast', O Ucrania
366 M7 **Chernivtsi** Vinnyts'ka Oblast', C Ucrania
Chernivtsi *ver* Chernivets'ka Oblast'
Cherno More *ver* Negro, Mar
Chernobyl' *ver* Chornobyl'
378 L16 **Chernogorsk** Respublika Jakasiya, S Federación Rusa
Chernomorskoye *ver* Chornomors'ke
439 T7 **Chernoretskoye** Pavlodar, NE Kazajstán
Chernovitskaya Oblast' *ver* Chernivets'ka Oblast'
Chernovtsy *ver* Chernivtsi
439 U8 **Chernoye** Pavlodar, NE Kazajstán
Chernoye More *ver* Negro, Mar
383 U16 **Chernushka** Permskaya Oblast', NO Federación Rusa
367 N4 **Chernyajiv** *Rus.* Chernyajov. Zhytomyrs'ka Oblast', N Ucrania
Chernyajov *ver* Chernyajiv
390 K8 **Chernyanka** Belgorodskaya Oblast', O Federación Rusa
383 V5 **Chernyshëva, Montes** *cordillera* NO Federación Rusa
438 J14 **Chernyshëva, Zaliv** *golfo* SO Kazajstán
379 K16 **Chernyshevsk** Chitinskaya Oblast', S Federación Rusa
379 P13 **Chernyshevskiy** Respublika Saja (Yakutiya), NE Federación Rusa
391 P13 **Chërnyye Zemli** *llanura* SO Federación Rusa
Chërnyy Irtysh *ver* Ertix He
391 V7 **Chernyy Otrog** Orenburgskaya Oblast', O Federación Rusa
107 T12 **Cherokee** Iowa, C EEUU
102 M8 **Cherokee** Oklahoma, C EEUU
95 R9 **Cherokee** Texas, SO EEUU
83 O8 **Cherokee, Lake** *embalse* Tennessee, S EEUU
Cherokees, Lake O' The *ver* Gran Lago O' The Cherokees
158 H1 **Cherokee Sound** Gran Abaco, N Bahamas
463 V13 **Cherrapunji** Meghālaya, NE India
106 L9 **Cherry Creek** *río* Dakota del Sur, N EEUU
78 J16 **Cherry Hill** New Jersey, NE EEUU
103 Q7 **Cherryvale** Kansas, C EEUU
83 Q10 **Cherryville** Carolina del Norte, SE EEUU
379 R10 **Cherski, Montes** *cordillera* NE Federación Rusa
379 U8 **Cherskiy** Respublika Saja (Yakutiya), NE Federación Rusa
Cherso *ver* Cres
390 L10 **Chertkovo** Rostovskaya Oblast', SO Federación Rusa
Cherven' *ver* Chervyen'
354 H8 **Cherven Bryag** Loveshka Oblast, NO Bulgaria
366 M4 **Chervonoarmiys'k** Zhytomyrs'ka Oblast', N Ucrania
Chervonograd *ver* Chervonohrad
366 I4 **Chervonohrad** *Rus.* Chervonograd. L'vivs'ka Oblast', NO Ucrania
367 W6 **Chervonooskil's'ke Vodosjovyshche** *Rus.* Krasnoosol'skoye Vodojranilishche. *embalse* NE Ucrania
Chervonoye, Lago *ver* Chyrvonaye, Lago
367 S4 **Chervonozavods'ke** Poltavs'ka Oblast', C Ucrania
371 L16 **Chervyen'** *Rus.* Cherven'. Minskaya Voblasts', C Bielorrusia
371 P16 **Cherykaw** *Rus.* Cherikov. Mahilyowskaya Voblasts', E Bielorrusia
115 R9 **Chesaning** Michigan, N EEUU
83 X5 **Chesapeake, Bahía de** *ensenada* NE EEUU
Cheshevlya *ver* Tsyeshawlya
307 K18 **Cheshire** *región histórica* C Inglaterra, RU
383 P5 **Cheshkaya, Bahía de** *var.* Bahía de Archangel, Bahía de Chesha, Dvina,Bahía del. *bahía* NO Federación Rusa
50 F14 **Chesley** Ontario, S Canadá
323 R3 **Chesne, Le** Ardenas, N Francia
83 Q10 **Chesnee** Carolina del Sur, SE EEUU
83 Y3 **Chester** *río* Delaware/Maryland, NE EEUU
307 K18 **Chester** *Gal.* Caerleon; *hist.* Legaceaster, *Lat.* Deva, Devana Castra. C Inglaterra, RU
127 O4 **Chester** California, O EEUU
114 K16 **Chester** Illinois, N EEUU
119 S7 **Chester** Montana, NO EEUU
78 I16 **Chester** Pennsylvania, NE EEUU
83 R1 **Chester** Carolina del Sur, SE EEUU
95 X9 **Chester** Texas, SO EEUU
83 W6 **Chester** Virginia, NE EEUU
83 R11 **Chester** Virginia Occidental, NE EEUU
307 M18 **Chesterfield** C Inglaterra, RU
83 S11 **Chesterfield** Carolina del Sur, SE EEUU
83 W6 **Chesterfield** Virginia, NE EEUU
558 L10 **Chesterfield, Islas** *archipiélago* NO Nueva Caledonia
66 M9 **Chesterfield Inlet** Territorios del Noroeste, NO Canadá
66 M9 **Chesterfield Inlet** *estuario* Territorios del Noroeste, N Canadá
83 X3 **Chestertown** Maryland, NE EEUU
79 R4 **Chesuncook** *lago* Maine, NE EEUU
114 J5 **Chetek** Wisconsin, N EEUU
59 R14 **Chéticamp** Nueva Escocia, SE Canadá
103 Q8 **Chetopa** Kansas, C EEUU
147 Y14 **Chetumal** *var.* Payo Obispo. Quintana Roo, SE México
154 G1 **Chetumal, Bahía de** *bahía* Belice/México
46 M13 **Chetwynd** Columbia Británica, O Canadá
138 M11 **Chevak** Alaska, EEUU
134 M12 **Chevelon Creek** *río* Arizona, SO EEUU
306 L13 **Cheviot** *montes* Inglaterra/ Escocia, RU
543 J17 **Cheviot** Canterbury, Isla del Sur, NZ
306 L13 **Cheviot, The** *monte* NE Inglaterra, RU
50 M11 **Chevreuil, Lac du** *lago* Québec, SE Canadá
275 I16 **Ch'ew Bahir** *var.* Lago Estefanía. *lago* Etiopía/Kenia
118 L7 **Chewelah** Washington, NO EEUU
70 J9 **Cheyenne** *río* Dakota del Sur/ Wyoming, N EEUU
102 K10 **Cheyenne** Oklahoma, C EEUU
119 Z17

279 M18 **Chibabava** Sofala, C Mozambique
279 B15 **Chibia** *Port.* João de Almeida, Vila João de Almeida. Huíla, SO Angola
279 M18 **Chiboma** Sofala, C Mozambique
278 J12 **Chibondo** Luapula, N Zambia
278 K11 **Chibote** Luapula, NE Zambia
58 K12 **Chibougamau** Québec, SE Canadá
498 G7 **Chiburi** *isla* Islas Oki, SO Japón
279 M20 **Chibuto** Gaza, S Mozambique
115 N11 **Chicago** Illinois, N EEUU
115 N11 **Chicago Heights** Illinois, N EEUU
139 W13 **Chichagof** *isla* Archipiélago Alexander, Alaska, EEUU
51 W6 **Chic-Chocs, Montes** *Ing.* Shickshock Mountains. *cordillera* Québec, SE Canadá
179 K20 **Chichas** *cordillera* SO Bolivia
147 X12 **Chichén-Itzá** *ruinas* Yucatán, SE México
307 N23 **Chichester** SE Inglaterra, RU
498 L10 **Chichibu** *var.* Titibu. Saitama, Honshū, S Japón
154 C5 **Chichicastenango** Quiché, O Guatemala
154 I9 **Chichigalpa** Chinandega, NO Nicaragua
Ch'i-ch'i-ha-erh *ver* Qiqihar
499 Z12 **Chichijima-rettō** *archipiélago* SE Japón
174 K4 **Chichiriviche** Falcón, N Venezuela
147 U15 **Chichonal, El** *volcán* SE México
139 R11 **Chickaloon** Alaska, EEUU
82 L10 **Chickamauga Lake** *embalse* Tennessee, S EEUU
91 N7 **Chickasawhay** *río* Mississippi, S EEUU
102 M11 **Chickasha** Oklahoma, C EEUU
139 T9 **Chicken** Alaska, EEUU
330 J16 **Chiclana de la Frontera** Andalucía, S España
178 B11 **Chiclayo** Lambayeque, NO Perú
199 I19 **Chico** *río* SE Argentina
199 I21 **Chico** *río* S Argentina
127 N5 **Chico** California, O EEUU
279 L15 **Chicoa** Tete, NO Mozambique
279 M20 **Chicomo** Gaza, S Mozambique
78 M11 **Chicopee** Massachusetts, NE EEUU
103 W14 **Chicot** *lago* Arkansas, C EEUU
51 Q8 **Chicoutimi** *río* Québec, SE Canadá
51 R7 **Chicoutimi** Québec, SE Canadá
279 L19 **Chicualacuala** Gaza, SO Mozambique
279 B14 **Chicuma** Benguela, C Angola
467 J21 **Chidambaram** Tamil Nādu, SE India
570 K13 **Chidley** *cabo* Terranova y Labrador, E Canadá
319 N24 **Chiem** *lago* SE Alemania
Chiengmai *ver* Chiang Mai
Chienrai *ver* Chiang Rai
334 B8 **Chieri** Piamonte, NO Italia
334 F8 **Chiese** *río* N Italia
335 K14 **Chieti** *var.* Teate. Abruzos, C Italia
311 E19 **Chièvres** Hainaut, SO Bélgica
491 S12 **Chifeng** *var.* Ulanhad. Nei Mongol Zizhiqu, N China
278 F13 **Chifumage** *río* E Angola
278 M13 **Chifunda** Eastern, NE Zambia
439 S14 **Chiganak** *var.* Čiganak. Zhambyl, SE Kazajstán
139 P15 **Chiginagak** *monte* Alaska, EEUU
Chigirin *ver* Chyhyryn
147 P13 **Chignahuapan** Puebla, S México
139 O15 **Chignik** Alaska, EEUU
279 M19 **Chigombe** *río* S Mozambique
174 D7 **Chigorodó** Antioquia, NO Colombia
279 M19 **Chigubo** Gaza, S Mozambique
490 D6 **Chihertey** Bayan-Ölgiy, O Mongolia
Chih-fu *ver* Yantai
Chihli *ver* Hebei
Chihli, Golfo de *ver* Bo Hai
146 J6 **Chihuahua** Chihuahua, NO México
146 I6 **Chihuahua** *estado* N México
439 O15 **Chiili** Qyzyorda, S Kazajstán
382 G15 **Chijachevo** Pskovskaya Oblast', O Federación Rusa
467 H19 **Chik Ballāpur** Karnātaka, O India
102 M7 **Chikaskia** *río* Kansas/Oklahoma, C EEUU
467 F19 **Chikmagalūr** Karnātaka, O India
279 J15 **Chikumbi** Lusaka, C Zambia
278 M13 **Chikwa** Eastern, NE Zambia
Chikwana *ver* Chikwawa
279 N15 **Chikwawa** *var.* Chikwana. Southern, S Malawi
467 J16 **Chilakalūrupet** Andhra Pradesh, E India
442 L14 **Chilan** Lebapskiy Velayat, E Turkmenistán
Chilapa *ver* Chilapa de Álvarez
147 P16 **Chilapa de Álvarez** *var.* Chilapa. Guerrero, S México
467 J25 **Chilaw** North Western Province, O Sri Lanka
179 D15 **Chilca** Lima, O Perú
91 Q4 **Childersburg** Alabama, S EEUU
95 P4 **Childress** Texas, SO EEUU
199 G14 **Chile** *of.* República de Chile. *república* SO América del Sur
559 W13 **Chile, Meseta de** *accidente submarino* SE Océano Pacífico
199 H20 **Chile Chico** Aisén, O Chile
198 I9 **Chilecito** La Rioja, NO Argentina
198 H12 **Chilecito** Mendoza, O Argentina
279 L14 **Chilembwe** Eastern, E Zambia
154 L12 **Chiles, Los** Alajuela, NO Costa Rica
367 N13 **Chilia, Brazo** *río* SE Rumania
Chilia-Nouă *ver* Kiliya
439 V15 **Chilik** *río* SE Kazajstán
439 V15 **Chilik** Almaty, SE Kazajstán
466 O13 **Chilika, Lago** *var.* Chilka, Lago. *lago* E India
278 J13 **Chililabombwe** Copperbelt, C Zambia
Chi-lin *ver* Jilin
Chilka, Lago *ver* Chilika, Lago
46 H9 **Chilkoot** *paso* Columbia Británica, O Canadá
Chill Ala, Cuan *ver* Killala, Bahia de
Chill Chiaráin, Cuan *ver* Kilkieran, Bahía de
Chill Mhantáin, Ceann *ver* Wicklow, Cabo
Chill Mhantáin, Sléibhte *ver* Wicklow, Montes
198 G13 **Chillán** Bío Bío, C Chile
195 C22 **Chillar** Buenos Aires, E Argentina
114 K12 **Chillicothe** Illinois, N EEUU
103 S3 **Chillicothe** Missouri, C EEUU
115 S14 **Chillicothe** Ohio, N EEUU
95 Q4 **Chillicothe** Texas, SO EEUU
46 M17 **Chilliwack** Columbia Británica, SO Canadá
342 C10 **Chillon** Vaud, O Suiza
442 C11 **Chilimamedkum, Desierto de** *Turkm.* Chilmämetgum. *desierto* O Turkmenistán
Chilmämetgum *ver* Chilimamedkum, Desierto de
199 F17 **Chiloé, Isla de** *var.* Isla Grande de Chiloé. *isla* O Chile
118 H15 **Chiloquin** Oregón, NO EEUU
147 O16 **Chilpancingo** *var.* Chilpancingo de los Bravos. Guerrero, S México
Chilpancingo de los Bravos *ver* Chilpancingo
307 N21 **Chiltern** *montes* S Inglaterra, RU
114 M7 **Chilton** Wisconsin, N EEUU
278 F11 **Chiluage** Lunda Sul, NE Angola
278 N12 **Chilumba** *ant.* Deep Bay. Northern, N Malawi
487 T12 **Chilung** *var.* Keelung, *Jap.* Kirun, Kirun'; *ant.* Sp. Santissima Trinidad. N Taiwán
279 N15 **Chilwa** *var.* Lago Chirua, Lake Shirwa. *lago* SE Malawi
154 C6 **Chimaltenango** Chimaltenango, C Guatemala
154 A2 **Chimaltenango** *of.* Departamento de Chimaltenango. *departamento* S Guatemala
155 V15 **Chimán** Panamá, E Panamá
279 M17 **Chimanimani** *ant.* Mandidzudzure, Melsetter. Manicaland, E Zimbabwe
311 G22 **Chimay** Hainaut, S Bélgica
135 S10 **Chimayo** Nuevo México, SO EEUU
Chimbay *ver* Chimboy
178 C7 **Chimborazo** *volcán* C Ecuador
178 A13 **Chimborazo** *provincia* C Ecuador
178 C12 **Chimbote** Ancash, O Perú
442 H7 **Chimboy** *Rus.* Chimbay. Qoraqalpoghiston Respublikasi, NO Uzbekistán
546 H12 **Chimbu** *provincia* C PNG
174 F6 **Chimichagua** Cesar, N Colombia
Chimishliya *ver* Cimişlia
Chimkent *ver* Shymkent
Chimkentskaya Oblast' *ver* Yuzhnyy Kazajstán
106 I14 **Chimney Rock** *pináculo* Nebraska, C EEUU
279 M17 **Chimoio** Manica, C Mozambique
278 K11 **Chimpembe** Northern, NE Zambia
502 E8 **Chin, Estado** *estado* O Myanmar (Birmania)
502 E8 **Chin, Montes** *cordillera* O Myanmar (Birmania)
79 Q7 **China** *lago* Maine, NE EEUU
147 O8 **China** Nuevo León, NE México
474 M9 **China** *of.* República Popular China, *Chin.* Chung-hua Jen-min Kung-ho-kuo, Zhonghua Renmin Gongheguo; *ant.* Imperio Chino. *república* E Asia
558 G7 **China Meridional, Cuenca de** *accidente submarino* SE Mar de China Meridional
558 G8 **China Meridional, Mar de la** *Chin.* Nan Hai, *Ind.* Laut Cina Selatan, *Viet.* Biển Đông. *mar* SE Asia
558 I5 **China Oriental, Mar de la** *Chin.* Dong Hai. *mar* O Océano Pacífico
China, República de *ver* Taiwán
China, República Popular *ver* China
154 F8 **Chinameca** San Miguel, E El Salvador
Chi-nan/Chinan *ver* Jinan
154 H9 **Chinandega** Chinandega, NO Nicaragua
154 H9 **Chinandega** *departamento* NO Nicaragua
94 J11 **Chinati, Montes** *cordillera* Texas, SO EEUU
Chinaz *ver* Chinoz
179 E15 **Chincha Alta** Ica, SO Perú
47 N11 **Chinchaga** *río* Alberta, SO Canadá
Chin-chiang *ver* Quanzhou
Chinchilla *ver* Chinchilla de Monte Aragón
331 Q11 **Chinchilla de Monte Aragón** *var.* Chinchilla. Castilla-La Mancha, C España
174 D10 **Chinchiná** Caldas, O Colombia
331 O8 **Chinchón** Madrid, C España
147 Z14 **Chinchorro, Banco** *isla* SE México
Chin-chou/Chinchow *ver* Jinzhou
83 Z5 **Chincoteague** Isla Assateague, I Virginia, NE EEUU
279 O17 **Chinde** Zambézia, NE Mozambique
491 X17 **Chin-do** *Jap.* Chin-tō. *isla* SO Corea del Sur
479 R13 **Chindu** Qinghai, C China
502 F7 **Chindwin** *río* N Myanmar (Birmania)
146 C2 **Chinero, El** Baja California, NO México
Ch'ing Hai *ver* Qinghai Hu
442 L10 **Chingeldi** *Rus.* Chingildi. Nawoiy Wiloyati, N Uzbekistán
Chinghai *ver* Qinghai
Chingildi *ver* Chingeldi
438 H9 **Chingirlau** *Kaz.* Shyngghyrlaū. Zapadnyy Kazajstán, O Kazajstán
278 J13 **Chingola** Copperbelt, C Zambia
Ching-Tao/Ch'ing-tao *ver* Qingdao
278 C13 **Chinguar** Huambo, C Angola
258 I7 **Chinguetti** *var.* Chinguetti. Adrar, C Mauritania
491 Z16 **Chinhae** *Jap.* Chinkai. S Corea del Sur
279 K16 **Chinhoyi** *ant.* Sinoia. Mashonaland West, N Zimbabwe
Chinhsien *ver* Jinzhou
139 Q14 **Chiniak** *cabo* Isla Kodiak, Alaska, EEUU
50 G10 **Chiniguchi** *lago* Ontario, S Canadá
451 U8 **Chinīot** Punjab, NE Pakistán
491 Y16 **Chinju** *Jap.* Shinshū. S Corea del Sur
Chinkai *ver* Chinhae
266 M13 **Chinko** *río* E República Centroafricana
135 O9 **Chinle** Arizona, SO EEUU
Chinnchār *ver* Shinshār
Chinnereth *ver* Tiberíades, Lago
498 L10 **Chino** *var.* Tino. Nagano, Honshū, S Japón
134 K11 **Chino Valley** Arizona, SO EEUU
322 L8 **Chinon** Indre-et-Loire, C Francia
119 T7 **Chinook** Montana, NO EEUU
559 O4 **Chinook, Fosa** *accidente submarino* N Océano Pacífico
443 P10 **Chinoz** *Rus.* Chinaz. Toshkent Wiloyati, E Uzbekistán
278 L12 **Chinsali** Northern, NE Zambia
Chinsura *ver* Chunchura
Chin-tō *ver* Chin-do
174 E6 **Chinú** Córdoba, NO Colombia
311 K24 **Chiny** *bosque* SE Bélgica
279 M15 **Chioco** Tete, NO Mozambique
334 H8 **Chioggia** *ant.* Fossa Claudia. Véneto, NE Italia
354 H12 **Chionótrypa** *monte* NE Grecia
279 M14 **Chipata** *ant.* Fort Jameson. Eastern, E Zambia
279 C14 **Chipindo** Huíla, C Angola
91 R8 **Chipley** Florida, SE EEUU
467 D15 **Chiplūn** Mahārāshtra, O India
275 H22 **Chipogolo** Dodoma, C Tanzania
91 R8 **Chipola** *río* Florida, SE EEUU
307 L22 **Chippenham** S Inglaterra, RU
115 Q8 **Chippewa** *río* Michigan, N EEUU
114 I6 **Chippewa** *río* Wisconsin, N EEUU
114 J4 **Chippewa, Lake** *embalse* Wisconsin, N EEUU
114 J6 **Chippewa Falls** Wisconsin, N EEUU
Chipping Wycombe *ver* High Wycombe
395 V11 **Chipre** *of.* República de Chipre, *Gri.* Kypros, *Turc.* Kıbrıs, Kıbrıs Cumhuriyeti. *república* E Mar Mediterráneo
354 G8 **Chiprovtsi** Oblast Montana, NO Bulgaria
79 T4 **Chiputneticook** *lagos* Canadá/EEUU
178 D13 **Chiquián** Ancash, O Perú
147 Y11 **Chiquilá** Quintana Roo, SE México
154 E6 **Chiquimula** Chiquimula, SE Guatemala
154 A3 **Chiquimula** *of.* Departamento de Chiquimula. *departamento* SE Guatemala
154 D7 **Chiquimulilla** Santa Rosa, S Guatemala
174 F9 **Chiquinquirá** Boyacá, C Colombia
467 J17 **Chīrāla** Andhra Pradesh, E India
451 N4 **Chīras** Ghowr, N Afganistán
462 H11 **Chirāwa** Rājasthān, N India
Chirchik *ver* Chirchiq
443 P10 **Chirchiq** *río* E Uzbekistán
443 Q9 **Chirchiq** *Rus.* Chirchik. Toshkent Wiloyati, E Uzbekistán
Chire *ver* Shire
279 L18 **Chiredzi** Masvingo, SE Zimbabwe
95 X8 **Chireno** Texas, SO EEUU
259 X7 **Chirfa** Agadez, NE Níger
135 O16 **Chiricahua, Montes** *cordillera* Arizona, SO EEUU
135 O16 **Chiricahua, Pico** *monte* Arizona, SO EEUU
174 F6 **Chiriguaná** Cesar, N Colombia
139 P15 **Chirikof** *isla* Alaska, EEUU
155 P17 **Chiriquí** *golfo* SO Panamá
155 P15 **Chiriquí** *laguna* NO Panamá
155 P16 **Chiriquí** *of.* Provincia de Chiriquí. *provincia* SO Panamá
Chiriquí, Volcán de *ver* Barú, Volcán
155 P15 **Chiriquí Grande** Bocas del Toro, O Panamá
155 O16 **Chiriquí Viejo** *río* O Panamá
279 N15 **Chiromo** Southern, S Malawi
354 J10 **Chirpan** Khaskovska Oblast, C Bulgaria
155 N13 **Chirripó** *var.* Río Chirripó del Pacífico. *río* NE Costa Rica
Chirripó, Cerro *ver* Chirripó Grande, Cerro
155 N14 **Chirripó Atlántico** *río* E Costa Rica
155 N14 **Chirripó Grande, Cerro** *var.* Cerro Chirripó. *monte* SE Costa Rica
Chirua, Lago *ver* Chilwa, Lago
279 J15 **Chirundu** Southern, S Zambia
107 W8 **Chisago City** Minnesota, N EEUU
279 J14 **Chisamba** Central, C Zambia
139 T10 **Chisana** Alaska, EEUU
278 I13 **Chisasa** North Western, NO Zambia
58 I9 **Chisasibi** Québec, C Canadá
154 D4 **Chisec** Alta Verapaz, C Guatemala
391 U5 **Chishmy** Respublika Bashkortostan, O Federación Rusa
107 V4 **Chisholm** Minnesota, N EEUU
451 U10 **Chishtiān Mandi** Punjab, E Pakistán
486 I11 **Chishui He** *río* C China
Chisimaio/Chisimayu *ver* Kismaayo
367 N10 **Chişinău** *Rus.* Kishinev. *capital de estado* (Moldavia) C Moldavia
367 N10 **Chişinău** *aeropuerto internacional* S Moldavia
Chişinău-Criş *ver* Chişineu-Criş
366 F10 **Chişineu-Criş** *Hung.* Kşjenő; *ant.* Chişinău-Criş. Arad, O Rumanía
279 K14 **Chisomo** Central, C Zambia
334 A8 **Chisone** *río* NO Italia
94 K12 **Chisos, Montes** *cordillera* Texas, SO EEUU
139 T10 **Chistochina** Alaska, EEUU
391 R4 **Chistopol'** Respublika Tatarstan, O Federación Rusa
439 O8 **Chistopol'ye** Kokshetau, N Kazajstán
379 P16 **Chita** Chitinskaya Oblast', S Federación Rusa
279 B16 **Chitado** Cunene, SO Angola
Chitaldroog/Chitaldrug *ver* Chitradurga
279 C15 **Chitanda** *río* S Angola
Chitangwiza *ver* Chitungwiza
278 F10 **Chitato** Lunda Norte, NE Angola
279 C14 **Chitembo** Bié, C Angola
139 T11 **Chitina** *río* Alaska, EEUU
139 T11 **Chitina** Alaska, EEUU
379 Q15 **Chitinskaya Oblast'** *provincia* S Federación Rusa
278 M11 **Chitipa** Northern, NO Malawi
499 S4 **Chitose** *var.* Titose. Hokkaidō, NE Japón
467 G18 **Chitradurga** *ant.* Chitaldroog, Chitaldrug. Karnātaka, O India
451 T3 **Chitrāl** Provincia de la Frontera del Noroeste, NO Pakistán
155 S16 **Chitré** Herrera, S Panamá
463 V16 **Chittagong** *Ben.* Chāttagām. Chittagong, SE Bangladesh
463 U16 **Chittagong** *división* E Bangladesh
463 Q15 **Chittaranjan** Bengala Occidental, NE India
462 G14 **Chittaurgarh** Rājasthān, N India
467 I19 **Chittoor** Andhra Pradesh, E India
467 G21 **Chittūr** Kerala, SO India
279 K16 **Chitungwiza** *ant.* Chitangwiza. Mashonaland East, NE Zimbabwe
198 H4 **Chíuchíu** Antofagasta, N Chile
278 F12 **Chiumbe** *var.* Tshiumbe. *río* Angola/Rep. Dem. del Congo
279 F15 **Chiume** Moxico, E Angola
278 K13 **Chiundaponde** Northern, NE Zambia
334 H13 **Chiusi** Toscana, C Italia
174 J5 **Chivacoa** Yaracuy, N Venezuela
334 B8 **Chivasso** Piamonte, NO Italia
279 L17 **Chivhu** *ant.* Enkeldoorn. Midlands, C Zimbabwe
195 C20 **Chivilcoy** Buenos Aires, E Argentina
278 N12 **Chiweta** Northern, N Malawi
154 D4 **Chixoy** *var.* Río Negro, Río Salinas. *río* Guatemala/México
278 H13 **Chizela** North Western, NO Zambia
383 O5 **Chizha** Nenetskiy Avtonomnyy Okrug, NO Federación Rusa
498 G9 **Chizu** Tottori, Honshū, SO Japón
Chkalov *ver* Orenburg
355 G18 **Chlómo** *monte* C Grecia
347 M15 **Chmielnik** Kielce, S Polonia
478 K17 **Cho Oyu** *var.* Qowowuyag. *monte* China/Nepal *ver también* Qowowuyag
502 K13 **Chŏâm Khsant** Preăh Vihéar, N Camboya
198 G10 **Choapa** *var.* Choapo. *río* C Chile
Choapas *ver* Las Choapas
147 T15 **Choapas, Las** *var.* Choapas. Veracruz, SE México
Choarta *ver* Chwārtā
279 H17 **Chobe** *distrito* NE Botswana
50 K8 **Chochocouane** *río* Québec, SE Canadá
346 E13 **Chocianów** *Alem.* Kotzenan. Legnica, SO Polonia
174 C9 **Chocó** *of.* Departamento del Chocó. *provincia* O Colombia
127 X16 **Chocolate, Montes** *cordillera* California, O EEUU
83 W9 **Chocowinity** Carolina del Norte, SE EEUU
103 N10 **Choctaw** Oklahoma, C EEUU
91 Q8 **Choctawhatchee** *bahía* Florida, SE EEUU
91 Q8 **Choctawhatchee** *río* Florida, SE EEUU
Chodau *ver* Chodov
491 V14 **Chŏ-do** *isla* SO Corea del Norte
Chodorów *ver* Jodoriv
347 A16 **Chodov** *Alem.* Chodau. Západní Čechy, O República Checa
346 G10 **Chodzież** Piła, NO Polonia
199 J15 **Choele Choel** Río Negro, C Argentina
279 L14 **Chofombo** Tete, NO Mozambique
Chohtan *ver* Chauhtan
47 U14 **Choiceland** Saskatchewan, C Canadá
547 U13 **Choiseul** *var.* Lauru. *isla* NO Islas Salomón
199 M23 **Choiseul, Estuario** *estrecho* Gran Malvina, Islas Malvinas
146 H7 **Choix** Sinaloa, C México
346 D10 **Chojna** Szczecin, O Polonia
346 H8 **Chojnice** *Alem.* Konitz. Bydgoszcz, NO Polonia
347 F14 **Chojnów** *Alem.* Hainau, Haynau. Legnica, O Polonia
502 I12 **Chok Chai** Nakhon Ratchasima, C Tailandia
499 O7 **Chŏkai-san** *monte* Honshū, C Japón
274 I12 **Ch'ok'ē** *var.* Montes Choke *cordillera* NO Etiopía
Choke, Montes *ver* Ch'ok'ē
95 R13 **Choke Caynon, Lake** *embalse* Texas, SO EEUU
439 T15 **Chokpar** *Kaz.* Shoqpar. Zhambyl, S Kazajstán
443 W7 **Chok-Tal** *var.* Choktal. Issyk-Kul'skaya Oblast', E Kirguizistán
Chókué *ver* Chokwé
379 S9 **Chokurdakh** Respublika Saja (Yakutiya), NE Federación Rusa
279 L20 **Chokwé** *var.* Chókué. Gaza, S Mozambique
556 G7 **Chol** Babeldaob, N Palau
486 E8 **Chola Shan** *cordillera* C China
322 J8 **Cholet** Maine-et-Loire, NO Francia
199 H17 **Cholila** Chubut, O Argentina
Cholo *ver* Thyolo
443 V8 **Cholpon** Narynskaya Oblast', C Kirguizistán
443 X7 **Cholpon-Ata** Issyk-Kul'skaya Oblast', E Kirguizistán
147 P14 **Cholula** Puebla, S México
154 G6 **Choluteca** *río* SO Honduras
154 I8 **Choluteca** Choluteca, S Honduras
154 H8 **Choluteca** *departamento* S Honduras
502 H10 **Chom Thong** Chiang Mai, NO Tailandia
279 I15 **Choma** Southern, S Zambia
463 T11 **Chomo Lhari** *monte* NO Bhután
347 B15 **Chomutov** *Alem.* Komotau. Severní Čechy, NO República Checa
502 I13 **Chon Buri** *ant.* Bang Pla Soi. Chon Buri, S Tailandia
502 K14 **Chơn Thanh** Sông Be, S Vietnam
379 O13 **Chona** *río* C Federación Rusa
491 X15 **Ch'ŏnan** *Jap.* Tenan. O Corea del Sur
178 B6 **Chone** Manabí, O Ecuador
491 W13 **Ch'ŏngch'ŏn-gang** *río* O Corea del Norte
491 Y11 **Ch'ŏngjin** NE Corea del Norte
491 W13 **Chŏngju** O Corea del Norte
487 S8 **Chongming Dao** *isla* E China
486 J10 **Chongqing** *var.* Ch'ung-ching, Ch'ung-ch'ing, Chungking, Pahsien, Tchongking, Yuzhou. Sichuan, C China
Chŏngup *ver* Chŏnju
487 O10 **Chongyang** Hubei, C China
491 Y16 **Chŏnju** *ant.* Chŏngup, *Jap.* Seiyu. SO Corea del Sur
491 Y15 **Chŏnju** *Jap.* Zenshū. SO Corea del Sur
Chonnacht *ver* Connaught
491 Q9 **Chonogol** Sühbaatar, E Mongolia
199 F19 **Chonos** *archipiélago* S Chile
154 K10 **Chontales** *departamento* S Nicaragua
366 G7 **Chop** *Ch.* Čop, *Hung.* Csap. Zakarpats'ka Oblast', O Ucrania
83 Y3 **Choptank** *río* Maryland, NE EEUU
Chorcaí, Cuan *ver* Cork Harbour
155 P15 **Chorcha, Cerro** *monte* O Panamá
Chorku *ver* Chorkūh
443 R11 **Chorkūh** *Rus.* Chorku. N Tayikistán
307 K17 **Chorley** NO Inglaterra, RU
Chorne More *ver* Negro, Mar
367 R5 **Chornobay** Cherkas'ka Oblast', C Ucrania
367 O3 **Chornobyl'** *Rus.* Chernobyl'. Kyyivs'ka Oblast', N Ucrania
367 R12 **Chornomors'ke** *Rus.* Chernomorskoye. Respublika Krym, S Ucrania
367 R4 **Chornujy** Poltavs'ka Oblast', C Ucrania
Chorokh/Chorokhi *ver* Çoruh Nehri
346 O9 **Choroszcz** Białystok, NE Polonia
155 T15 **Chorrera, La** Panamá, C Panamá
366 K6 **Chortkiv** *Rus.* Chortkov. Ternopil's'ka Oblast', O Ucrania
Chortkov *ver* Chortkiv
Chorum *ver* Çorum
346 M9 **Chorzele** Ostrołęka, NE Polonia
347 J16 **Chorzów** *Alem.* Königshütte; *ant.* Królewska Huta. Katowice, S Polonia
199 H14 **Chos Malal** Neuquén, O Argentina
491 W12 **Ch'osan** N Corea del Norte
Chōsen-kaikyō *ver* Corea, Estrecho de
499 N11 **Chōshi** *var.* Tyōsi. Chiba, Honshū, S Japón
Chosŏn-minjujuŭi-inmin-kanghwaguk *ver* Corea del Norte
346 E9 **Choszczno** *Alem.* Arnswalde. Gorzów, O Polonia
463 O15 **Chota Nāgpur** *meseta* N India
119 R8 **Choteau** Montana, NO EEUU
Chotqol *ver* Chatkal
50 M8 **Chouart** *río* Québec, SE Canadá
258 I7 **Choûm** Adrar, C Mauritania
103 Q9 **Chouteau** Oklahoma, C EEUU
83 X8 **Chowan** *río* Carolina del Norte, SE EEUU
127 Q10 **Chowchilla** California, O EEUU
491 P7 **Choybalsan** Dornod, E Mongolia
490 M9 **Choyr** Dornogovi, C Mongolia
543 I19 **Christchurch** Canterbury, Isla del Sur, NZ
307 M24 **Christchurch** S Inglaterra, RU
543 I18 **Christchurch** *aeropuerto internacional* Canterbury, Isla del Sur, NZ
139 X14 **Christian** *estuario* Alaska, EEUU
50 G13 **Christian** *isla* Ontario, S Canadá
138 M11 **Christian** *río* Alaska, EEUU
555 P16 **Christian, Punta** *cabo* Isla Pitcairn, Islas Pitcairn
158 J12 **Christiana** C Jamaica
279 H22 **Christiana** Free State, C Rep. de Sudáfrica
355 J23 **Christiáni** *isla* Cícladas, Grecia, Mar Egeo
Christiania *ver* Oslo
Christiansand *ver* Kristiansand
83 S7 **Christiansburg** Virginia, NE EEUU
300 G23 **Christiansfeld** Sønderjylland, SO Dinamarca
Christianshåb *ver* Qasigiannguit
159 T9 **Christiansted** Saint Croix, S Islas Vírgenes (EEUU)
Christiansund *ver* Kristiansund
95 R13 **Christine** Texas, SO EEUU
559 P7 **Christmas, Dorsal de** *accidente submarino* C Océano Pacífico
517 U7 **Christmas, Isla** *territorio dependiente de Australia* E Océano Índico
Christmas, Isla *ver* Kiritimati
114 L16 **Christopher** Illinois, N EEUU
95 P9 **Christoval** Texas, SO EEUU
347 F17 **Chrudim** Východní Čechy, C República Checa
355 K25 **Chrýsi** *isla* SE Grecia
395 V11 **Chrysochoú, Golfo de** *var.* Bahía de Khrysokhou.. *golfo* E Mar Mediterráneo
354 I13 **Chrysoúpoli** *var.* Hrisoupoli; *ant.* Khrisoúpolis. Macedonia Central y Tracia,NE Grecia
347 K16 **Chrzanów** *var.* Chrzanow, *Alem.* Zaumgarten. Katowice, S Polonia
Chu, Sông *ver* Sam, Nam
502 L13 **Chu Srê** Gia Lai, C Vietnam
Chu Xian/Chuxian *ver* Chuzhou
154 C5 **Chuacús, Sierra de** *cordillera* O Guatemala
463 S15 **Chuadanga** Khulna, O Bangladesh
Chuan *ver* Sichuan
Ch'uan-chou *ver* Quanzhou
139 O11 **Chuathbaluk** Alaska, EEUU
546 I12 **Chuave** Chimbu, O PNG
Chubek *ver* Moscú
199 I17 **Chubut** *río* SE Argentina
199 I17 **Chubut** *of.* Provincia de Chubut. *provincia* S Argentina
155 V15 **Chucanti, Cerro** *monte* E Panamá
Ch'u-chiang *ver* Shaoguan
155 W15 **Chucunaque** *río* E Panamá
Chudin *ver* Chudzin
366 M5 **Chudniv** Zhytomyrs'ka Oblast', N Ucrania
382 H13 **Chudovo** Novgorodskaya Oblast', O Federación Rusa
Chudskoye Ozero *ver* Peipus, Lago
371 J18 **Chudzin** *Rus.* Chudin. Brestskaya Voblasts', SO Bielorrusia
139 Q13 **Chugach** *archipiélago* Alaska, EEUU
139 S11 **Chugach, Montes** *cordillera* Alaska, EEUU
498 F8 **Chūgoku-sanchi** *cordillera* Honshū, SO Japón
Chuguyev *ver* Chuhuyiv
367 V5 **Chuhuyiv** *var.* Chuguyev. Jarkivs'ka Oblast', E Ucrania
195 H19 **Chuí** Rio Grande do Sul, S Brasil
Chuí *ver* Chuy
439 S15 **Chu-Ilijskije, Montes** *Kaz.* Shū-Ile Taûlary. *cordillera* S Kazajstán
383 N14 **Chujloma** Kostromskaya Oblast', NO Federación Rusa
Chukai *ver* Cukai
571 R6 **Chukchi, Llanura de los** *accidente submarino* Océano Glacial Ártico
571 R4 **Chukchi, Mar de los** *Rus.* Chukotskoye More. *mar* Océano Glacial Ártico
571 R6 **Chukchi, Meseta de los** *accidente submarino* Océano Glacial Ártico
379 X7 **Chukchi, Península de los** *Rus.* Chukotskiy Poluostrov. *península* NE Federación Rusa
Chukchi Avtonomnyy Okrug *ver* Chukotskiy Avtonomnyy Okrug
Chukotka *ver* Chukotskiy Avtonomnyy Okrug
379 X7 **Chukotski** *cabo* NE Federación Rusa
379 V8 **Chukotskiy Avtonomnyy Okrug** *var.* Chukchi Avtonomnyy Okrug, Chukotka. *distrito autónomo* NE Federación Rusa
Chukotskoye More *ver* Chukchi, Mar de los
Chukurkak *ver* Chuqurqoq
127 U17 **Chula Vista** California, O EEUU
439 P15 **Chulakkurgan** Yuzhnyy Kazajstán, S Kazajstán
379 R14 **Chul'man** Respublika Saja (Yakutiya), NE Federación Rusa
178 B9 **Chulucanas** Piura, NO Perú
378 J15 **Chulym** Novosibirskaya Oblast', C Federación Rusa
378 K14 **Chulym** *río* C Federación Rusa
502 I111 **Chum Phae** Khon Kaen, C Tailandia
462 K6 **Chumar** Jammu y Cachemira, N India
354 K9 **Chumerna** *monte* C Bulgaria
379 T14 **Chumikan** Jabarovskiy Kray, E Federación Rusa
502 G14 **Chumphon** *var.* Jumporn. Chumphon, SO Tailandia
502 H12 **Chumsaeng** *var.* Chum Saeng. Nakhon Sawan, C Tailandia
378 K15 **Chumysh** *río* S Federación Rusa
378 M15 **Chuna** *río* C Federación Rusa
487 R9 **Chun'an** *var.* Pailing. Zhejiang, SE China
487 S13 **Chunan** N Taiwán
491 Y14 **Ch'unch'ŏn** *Jap.* Shunsen. N Corea del Sur
463 S16 **Chunchura** *ant.* Chinsura. Bengala Occidental, NE India
439 W15 **Chundzha** Almaty, SE Kazajstán
Ch'ung-ch'ing/Ch'ung-ching *ver* Chongqing
Chung-hua Jen-min Kung-ho-kuo *ver* China
491 Y15 **Ch'ungju** *Jap.* Chūshū. C Corea del Sur
Chungking *ver* Chongqing
487 T14 **Chungyang Shanmo** *Chin.* Taiwán Shan. *cordillera* C Taiwán
451 V9 **Chūniān** Punjab, E Pakistán
379 N15 **Chunskiy** Irkutskaya Oblast', S Federación Rusa
379 N13 **Chunya** *río* C Federación Rusa
382 J6 **Chupa** Respublika Kareliya, NO Federación Rusa
383 P8 **Chuprovo** Respublika Komi, NO Federación Rusa
179 G17 **Chuquibamba** Arequipa, SO Perú
198 H4 **Chuquicamata** Antofagasta, N Chile
179 L21 **Chuquisaca** *departamento* S Bolivia
Chuquisaca *ver* Sucre
442 I8 **Chuqurqoq** *Rus.* Chukurkak. Qoraqalpoghiston Respublikasi, NO Uzbekistán
391 T2 **Chur** Udmurtskaya Respublika, NO Federación Rusa
342 I9 **Chur** *Fr.* Coire, *It.* Coira, *Rum.* Cuera, Quera; *ant.* Curia Rhaetorum. Graubünden, E Suiza
379 S12 **Churapcha** Respublika Saja (Yakutiya), NE Federación Rusa
47 V16 **Churchbridge** Saskatchewan, S Canadá
83 O8 **Church Hill** Tennessee, S EEUU
90 H8 **Church Point** Luisiana, S EEUU
47 Y9 **Churchill** *cabo* Manitoba, C Canadá
47 S12 **Churchill** *lago* Saskatchewan, C Canadá
566 I5 **Churchill** *península* Antártida
47 X10 **Churchill** *río* Manitoba/Saskatchewan, C Canadá
59 P9 **Churchill** *río* Terranova y Labrador, E Canadá
47 X9 **Churchill** Manitoba, C Canadá
79 Q3 **Churchill, Lake** *embalse* Maine, NE EEUU
59 P9 **Churchill Falls** Terranova y Labrador, E Canadá
107 O3 **Churchs Ferry** Dakota del Norte, N EEUU
442 G12 **Churchuri** Ajalskiy Velayat, C Turkmenistán
83 T5 **Churchville** Virginia, NE EEUU
462 G10 **Chūru** Rājasthān, NO India
174 J4 **Churuguara** Falcón, N Venezuela
438 J12 **Chushkakul, Montes** *cordillera* SO Kazajstán
Chūshū *ver* Ch'ungju
135 O9 **Chuska, Montes** *cordillera* Arizona/Nuevo México, SO EEUU
378 G13 **Chusovaya** *río* O Federación Rusa
383 V14 **Chusovoy** Permskaya Oblast', NO Federación Rusa
443 R10 **Chust** Namangan Wiloyati, E Uzbekistán
Chust *ver* Khust
51 U6 **Chute-aux-Outardes** Québec, SE Canadá
367 U5 **Chutove** Poltavs'ka Oblast', C Ucrania
556 G16 **Chuuk** *var.* Truk. *estado* C Micronesia
556 H16 **Chuuk, Islas** *var.*

517 *O16* **Cilaos** C Reunión
415 *S11* **Çıldır** *lago* NE Turquía
415 *S11* **Çıldır** Kars, NE Turquía
511 *K14* **Ciledug** ***ant.*** Tjiledoeg. Java, SO Indonesia
486 *M10* **Cili** Hunan, S China
395 *V11* **Cilicia, Fosa de** *accidente submarino* E Mar Mediterráneo
Cill Airne *ver* Killarney
Cill Chainnigh *ver* Kilkenny
Cill Chaoi *ver* Kilkee
Cill Choca *ver* Kilcock
Cill Dara *ver* Kildare
Cill Mhantáin *ver* Wicklow
Cill Rois *ver* Kilrush
331 *N3* **Cilleruelo de Bezana** Castilla y León, N España
Cilli *ver* Celje
102 *M9* **Cimarron** *río* Kansas/Oklahoma, C EEUU
102 *J6* **Cimarron** Kansas, C EEUU
135 *T9* **Cimarron** Nuevo México, SO EEUU
367 *N11* **Cimişlia** ***Rus.*** Chimishliya. S Moldavia
Cimpia Turzii *ver* Câmpia Turzii
Cimpina *ver* Câmpina
Cimpulung *ver* Câmpulung
Cimpulung Moldovenesc *ver* Câmpulung Moldovenesc
Cina Selatan, Laut *ver* China Meridional, Mar de la
415 *P15* **Çınar** Diyarbakır, SE Turquía
174 *J8* **Cinaruco** *río* Colombia/Venezuela
331 *T5* **Cinca** *río* NE España
350 *G13* **Cincar** *monte* SO Bosnia-Herzegovina
115 *Q15* **Cincinnati** Ohio, N EEUU
82 *M4* **Cincinnati** *aeropuerto internacional* Kentucky, S EEUU
Cinco de Outubro *ver* Xá-Muteba
414 *C15* **Çine** Aydın, SO Turquía
311 *J21* **Ciney** Namur, SE Bélgica
330 *H6* **Cinfães** Viseu, N Portugal
334 *J12* **Cingoli** Marche, C Italia
147 *U16* **Cintalapa** ***var.*** Cintalapa de Figueroa. Chiapas, SE México
Cintalapa de Figueroa *ver* Cintalapa
322 *E1* **Cinto** *monte* Córcega, Francia, C Mar Mediterráneo
Cintra *ver* Sintra
331 *Q5* **Cintruénigo** Navarra, N España
Cionn tSáile *ver* Kinsale
366 *K13* **Ciorani** Prahova, SE Rumanía
323 *S16* **Ciotat, La** ***ant.*** Citharista. Bouches-du-Rhône, SE Francia
351 *E14* **Čiovo** ***It.*** Bua. *isla* S Croacia
511 *J14* **Cipanas** Java, S Indonesia
Cipiúr *ver* Kippure
199 *I15* **Cipolletti** Río Negro, C Argentina
123 *L8* **Circeo** *cabo* C Italia
139 *S8* **Circle** ***var.*** Circle City. Alaska, EEUU
119 *X8* **Circle** Montana, NO EEUU
Circle City *ver* Circle
115 *S14* **Circleville** Ohio, N EEUU
134 *K6* **Circleville** Utah, O EEUU
511 *K14* **Cirebon** ***ant.*** Tjirebon. Java, S Indonesia
307 *L21* **Cirencester** ***ant.*** Corinium, Corinium Dobunorum. C Inglaterra, RU
Cirkvenica *ver* Crikvenica
335 *O20* **Ciro** Calabria, SO Italia
335 *O20* **Cirò Marina** Calabria, S Italia
322 *K14* **Ciron** *río* SO Francia
Cirquenizza *ver* Crikvenica
95 *R7* **Cisco** Texas, SO EEUU
418 *F10* **Cisjordania** *región de Palestina* SO Asia
366 *I12* **Cisnădie** ***Alem.*** Heltau, ***Hung.*** Nagydisznód. Sibiu, SO Rumanía
199 *G18* **Cisnes** *río* S Chile
95 *T11* **Cistern** Texas, SO EEUU
330 *L3* **Cistierna** Castilla y León, N España
511 *Ii14* **Citeureup** Java, S Indonesia
Citharista *ver* Ciotat, La
Citlaltépetl *ver* Orizaba, Volcán Pico de
175 *X10* **Citron** NO Guayana Francesa
91 *N7* **Citronelle** Alabama, S EEUU
127 *O7* **Citrus Heights** California, O EEUU
334 *H13* **Città della Pieve** Umbría, C Italia
334 *H12* **Città di Castello** Umbría, C Italia
334 *H7* **Cittadella** Véneto, NE Italia
335 *I14* **Cittaducale** Lazio, C Italia
335 *N22* **Cittanova** Calabria, SO Italia
Cittavecchia *ver* Starigrad
366 *G10* **Ciucea** ***Hung.*** Csucsa. Cluj, NO Rumania
366 *M13* **Ciucurova** Tulcea, SE Rumania
147 *N5* **Ciudad Acuña** ***var.*** Villa Acuña. Coahuila de Zaragoza, NE México
147 *N15* **Ciudad Altamirano** Guerrero, S México
154 *G7* **Ciudad Barrios** San Miguel, NE El Salvador
174 *I7* **Ciudad Bolívar** Barinas, NO Venezuela
175 *N7* **Ciudad Bolívar** ***ant.*** Angostura. Bolívar, E Venezuela
146 *K6* **Ciudad Camargo** Chihuahua, N México
146 *E8* **Ciudad Constitución** Baja California Sur, O México
Ciudad Cortés *ver* Cortés
147 *V17* **Ciudad Cuauhtémoc** Chiapas, SE México
154 *J9* **Ciudad Darío** ***var.*** Dario. Matagalpa, O Nicaragua
Ciudad de Dolores Hidalgo *ver* Dolores Hidalgo
279 *D26* **Ciudad del Cabo** ***var.*** Ekapa, ***Afr.*** Kaapstad, Kapstad. *capital de estado* (capital legislativa, República de Sudáfrica) Western Cape, SO Rep. de Sudáfrica
279 *E26* **Ciudad del Cabo** *aeropuerto internacional* Western Cape, SO Rep. de Sudáfrica
147 *V14* **Ciudad del Carmen** Campeche, SE México
198 *J5* **Ciudad del Carmen** Jujuy, NO Argentina
198 *Q6* **Ciudad del Este** ***ant.*** Ciudad Presidente Stroessner, Presidente Stroessner, Puerto Presidente Stroessner. Alto Paraná, SE Paraguay
198 *K5* **Ciudad del Libertador General San Martín** ***var.*** Libertador General San Martín. Jujuy, C Argentina
Ciudad Delicias *ver* Delicias
147 *O14* **Ciudad de México** *capital de estado* (México) C México
174 *J7* **Ciudad de Nutrias** Barinas, NO Venezuela
147 *O11* **Ciudad del Maíz** San Luis Potosí, C México
335 *G15* **Ciudad del Vaticano** ***of.*** Estado de la Ciudad del Vaticano. *estado papal* S Europa
175 *P7* **Ciudad Guayana** ***ant.*** San Tomé de Guayana, Santo Tomé de Guayana. Bolívar, NE Venezuela
146 *K14* **Ciudad Guzmán** Jalisco, SO México
147 *V17* **Ciudad Hidalgo** Chiapas, SE México
147 *N14* **Ciudad Hidalgo** Michoacán de Ocampo, SO México
146 *J3* **Ciudad Juárez** Chihuahua, N México
146 *L8* **Ciudad Lerdo** Durango, C México
147 *Q11* **Ciudad Madero** ***var.*** Villa Cecilia. Tamaulipas, C México
147 *P11* **Ciudad Mante** Tamaulipas, C México
154 *F2* **Ciudad Melchor de Mencos** ***var.*** Melchor de Mencos. Petén, NE Guatemala
147 *P8* **Ciudad Miguel Alemán** Tamaulipas, C México
Ciudad Mutis *ver* Bahía Solano
146 *G6* **Ciudad Obregón** Sonora, NO México
174 *I5* **Ciudad Ojeda** Zulia, NO Venezuela
175 *P7* **Ciudad Piar** Bolívar, E Venezuela
Ciudad Porfirio Díaz *ver* Piedras Negras
Ciudad Presidente Stroessner *ver* Ciudad del Este
Ciudad Quesada *ver* Quesada
331 *N11* **Ciudad Real** Castilla-La Mancha, C España
331 *N11* **Ciudad Real** *provincia* Castilla-La Mancha, C España
330 *J7* **Ciudad Rodrigo** Castilla y León, N España
154 *A6* **Ciudad Tecún Umán** San Marcos, SO Guatemala
Ciudad Trujillo *ver* Santo Domingo
147 *P12* **Ciudad Valles** San Luis Potosí, C México
147 *O10* **Ciudad Victoria** Tamaulipas, C México
154 *C6* **Ciudad Vieja** Suchitepéquez, S Guatemala
Ciudadela *ver* Ciutadella de Menorca
366 *L8* **Ciuhuru** ***var.*** Reuţel. *río* N Moldavia
331 *Z8* **Ciutadella de Menorca** ***Esp.*** Ciudadela. Menorca, España, O Mar Mediterráneo
414 *L11* **Civa** *cabo* N Turquía
334 *J7* **Cividale del Friuli** Friuli-Venecia Giulia, NE Italia
335 *H14* **Civita Castellana** Lazio, C Italia
334 *J12* **Civitanova Marche** Marche, C Italia
Civitas Altae Ripae *ver* Brzeg
Civitas Carnutum *ver* Chartres
Civitas Eburovicum *ver* Évreux
Civitas Nemetum *ver* Speyer
335 *G15* **Civitavecchia** ***ant.*** Centum Cellae, Trajani Portus. Lazio, C Italia
322 *L10* **Civray** Vienne, O Francia
414 *E14* **Çivril** Denizli, O Turquía
487 *O5* **Cixian** Hebei, E China
415 *R16* **Cizre** Şırnak, SE Turquía
Clacton *ver* Clacton-on-Sea
307 *Q21* **Clacton-on-Sea** ***var.*** Clacton. E Inglaterra, RU
90 *H5* **Claiborne, Lake** *embalse* Luisiana, S EEUU
322 *L10* **Clain** *río* O Francia
47 *Q11* **Claire** *lago* Alberta, C Canadá
95 *O6* **Clairemont** Texas, SO EEUU
78 *B15* **Clairton** Pennsylvania, NE EEUU
118 *F7* **Clallam Bay** Washington, NO EEUU
323 *P8* **Clamecy** Nièvre, C Francia
91 *P5* **Clanton** Alabama, S EEUU
Clár Chlainne Mhuiris *ver* Claremorris
126 *M3* **Clair Engle, Lago** *embalse* California, O EEUU
195 *D17* **Clara** Entre Ríos, E Argentina
307 *E18* **Clara** ***Ir.*** Clóirtheach. C Irlanda
107 *T9* **Clara City** Minnesota, N EEUU
195 *D23* **Claraz** Buenos Aires, E Argentina
307 *C18* **Clare** *río* O Irlanda
534 *I8* **Clare** Australia Meridional
307 *C19* **Clare** ***Ir.*** An Clár. *región histórica* O Irlanda
307 *A16* **Clare, Isla** ***Ir.*** Cliara. *isla* O Irlanda
158 *J12* **Claremont** C Jamaica
107 *W10* **Claremont** Minnesota, N EEUU
79 *N9* **Claremont** New Hampshire, NE EEUU
103 *Q9* **Claremore** Oklahoma, C EEUU
307 *C17* **Claremorris** ***Ir.*** Clár Chlainne Mhuiris. O Irlanda
239 *F15* **Clarence** *bahía* Isla Ascensión, C Océano Atlántico
199 *H25* **Clarence** *isla* S Chile
566 *H2* **Clarence** *isla* Islas Shetland del Sur, Antártida
543 *J16* **Clarence** *río* Isla del Sur, NZ
535 *V5* **Clarence** *río* Nueva Gales del Sur, SE Australia
543 *J16* **Clarence** Canterbury, Isla del Sur, NZ
158 *J5* **Clarence Town** Long Island, C Bahamas
103 *W12* **Clarendon** Arkansas, C EEUU
95 *O3* **Clarendon** Texas, SO EEUU
59 *U12* **Clarenville** Terranova, Terranova y Labrador, SE Canadá
47 *Q17* **Claresholm** Alberta, SO Canadá
107 *T16* **Clarinda** Iowa, C EEUU
175 *N5* **Clarines** Anzoátegui, NE Venezuela
78 *D13* **Clarion** *río* Pennsylvania, NE EEUU
107 *V12* **Clarion** Iowa, C EEUU
78 *C13* **Clarion** Pennsylvania, NE EEUU
559 *R7* **Clarion, Zona de fractura de** *accidente tectónico* NE Océano Pacífico
139 *Q12* **Clark** *lago* Alaska, EEUU
127 *W12* **Clark** *monte* California, O EEUU
107 *Q9* **Clark** Dakota del Sur, N EEUU
135 *S3* **Clark, Pico** *monte* Colorado, C EEUU
50 *D14* **Clark, Point** *cabo* Ontario, S Canadá
119 *N7* **Clark Fork** Idaho, NO EEUU
119 *N8* **Clark Fork** *río* Idaho/Montana, NO EEUU
134 *K11* **Clarkdale** Arizona, SO EEUU
535 *Q15* **Clarke** *isla* Islas Furneaux, Tasmania, SE Australia
531 *X6* **Clarke, Montes** *cordillera* Queensland, E Australia
51 *W4* **Clarke City** Québec, SE Canadá
91 *T2* **Clarkesville** Georgia, SE EEUU
107 *S9* **Clarkfield** Minnesota, N EEUU
119 *U12* **Clarks Fork Yellowstone** *río* Montana/Wyoming, NO EEUU
91 *V3* **Clarks Hall** *lago* Georgia/Carolina del Sur, SE EEUU
83 *P13* **Clarks Hill, Lake** ***var.*** Embalse J. Storm Thurmond. *embalse* Georgia/Carolina del Sur, SE EEUU
139 *O13* **Clarks Point** Alaska, EEUU
78 *I13* **Clarks Summit** Pennsylvania, NE EEUU
158 *J12* **Clark's Town** C Jamaica
83 *S3* **Clarksburg** Virginia Occidental, NE EEUU
90 *K2* **Clarksdale** Mississippi, S EEUU
107 *R14* **Clarkson** Nebraska, C EEUU
118 *M10* **Clarkston** Washington, NO EEUU
103 *T10* **Clarksville** Arkansas, C EEUU
115 *P13* **Clarksville** Indiana, N EEUU
82 *I8* **Clarksville** Tennessee, S EEUU
95 *W5* **Clarksville** Texas, SO EEUU
83 *U8* **Clarksville** Virginia, NE EEUU
83 *U11* **Clarkton** Carolina del Norte, SE EEUU
195 *C24* **Claromecó** ***var.*** Balneario Claromecó. Buenos Aires, E Argentina
95 *N3* **Claude** Texas, SO EEUU
Clausentum *ver* Southampton
503 *S10* **Claveria** Luzón, N Filipinas
311 *J20* **Clavier** Lieja, E Bélgica
91 *W6* **Claxton** Georgia, SE EEUU
83 *R4* **Clay** Virginia Occidental, NE EEUU
103 *N3* **Clay Center** Kansas, C EEUU
107 *P16* **Clay Center** Nebraska, C EEUU
83 *Y2* **Claymont** Delaware, NE EEUU
134 *M14* **Claypool** Arizona, SO EEUU
91 *R6* **Clayton** Alabama, S EEUU
91 *T1* **Clayton** Georgia, SE EEUU
90 *J5* **Clayton** Luisiana, S EEUU
103 *Q12* **Clayton** Missouri, C EEUU
135 *V9* **Clayton** Nuevo México, SO EEUU
83 *V9* **Clayton** Carolina del Norte, SE EEUU
103 *X5* **Clayton** Oklahoma, C EEUU
534 *I4* **Clayton River** *río estacional* Australia Meridional
83 *R7* **Claytor, Lake** *embalse* Virginia, NE EEUU
118 *I9* **Cle Elum** Washington, NO EEUU
90 *G6* **Clear** *embalse* Luisiana, S EEUU
126 *M6* **Clear** *lago* California, O EEUU
307 *B22* **Clear, Cabo** ***var.*** The Bill of Cape Clear, ***Ir.*** Ceann Cléire. *cabo* SO Irlanda
47 *N12* **Clear, Montes** *cordillera* Alberta, SO Canadá
103 *P13* **Clear Boggy Creek** *río* Oklahoma, C EEUU
134 *M12* **Clear Creek** *río* Arizona, SO EEUU
95 *Q6* **Clear Fork Brazos** *río* Texas, SO EEUU
115 *T12* **Clear Fork** *embalse* Ohio, N EEUU
127 *P1* **Clear Lake** *embalse* California, O EEUU
107 *V12* **Clear Lake** Iowa, C EEUU
107 *R9* **Clear Lake** Dakota del Sur, N EEUU
139 *S12* **Cleare** *cabo* Isla Montague, Alaska, EEUU
78 *E13* **Clearfield** Pennsylvania, NE EEUU
134 *L2* **Clearfield** Utah, O EEUU
126 *M6* **Clearlake** California, O EEUU
47 *R12* **Clearwater** *río* Alberta/Saskatchewan, C Canadá
119 *N10* **Clearwater** *río* Idaho, NO EEUU
107 *S4* **Clearwater** *río* Minnesota, N EEUU
47 *N16* **Clearwater** Columbia Británica, SO Canadá
91 *U12* **Clearwater** Florida, SE EEUU
119 *N10* **Clearwater, Montes** *cordillera* Idaho, NO EEUU
103 *W7* **Clearwater Lake** *embalse* Missouri, C EEUU
95 *T7* **Cleburne** Texas, SO EEUU
307 *O17* **Cleethorpes** E Inglaterra, RU
Cléire, Ceann *ver* Clear, Cabo
83 *O11* **Clemson** Carolina del Sur, SE EEUU
83 *Q4* **Clendenin** Virginia Occidental, NE EEUU
102 *M9* **Cleo Springs** Oklahoma, C EEUU
Clerk, Isla *ver* Onotoa
531 *X8* **Clermont** Queensland, E Australia
51 *S8* **Clermont** Québec, SE Canadá
323 *O4* **Clermont** Oise, N Francia
107 *X12* **Clermont** Iowa, C EEUU
323 *P11* **Clermont-Ferrand** Puy-de-Dôme, C Francia
323 *Q15* **Clermont-l'Hérault** Hérault, S Francia
311 *M22* **Clervaux** Diekirch, N Luxemburgo
334 *G6* **Cles** Trentino-Alto Adigio, N Italia
534 *H8* **Cleve** Australia Meridional
Cleve *ver* Kleve
119 *P6* **Cleveland** *monte* Montana, NO EEUU
91 *T2* **Cleveland** Georgia, SE EEUU
90 *K3* **Cleveland** Mississippi, S EEUU
115 *T11* **Cleveland** Ohio, N EEUU
103 *O9* **Cleveland** Oklahoma, C EEUU
82 *L10* **Cleveland** Tennessee, S EEUU
95 *W10* **Cleveland** Texas, SO EEUU
115 *N7* **Cleveland** Wisconsin, N EEUU
115 *O4* **Cleveland Cliffs, Cuenca de** *lago* Michigan, N EEUU
115 *U11* **Cleveland Heights** Ohio, N EEUU
Cleves *ver* Kleve
307 *B16* **Clew, Bahía de** ***Ir.*** Cuan Mó. *ensenada* O Irlanda
91 *Y14* **Clewiston** Florida, SE EEUU
Cliara *ver* Clare, Isla
307 *A17* **Clifden** ***Ir.*** An Clochán. O Irlanda
135 *O14* **Clifton** Arizona, SO EEUU
78 *K14* **Clifton** New Jersey, NE EEUU
95 *S8* **Clifton** Texas, SO EEUU
83 *S6* **Clifton Forge** Virginia, NE EEUU
534 *I1* **Clifton Hills** Australia Meridional
47 *S17* **Climax** Saskatchewan, S Canadá
83 *O8* **Clinch** *río* Tennessee/Virginia, S EEUU
95 *P12* **Cline** Texas, SO EEUU
83 *N10* **Clingmans** *monte* Carolina del Norte/Tennessee, SE EEUU
94 *H8* **Clint** Texas, SO EEUU
46 *M16* **Clinton** Columbia Británica, SO Canadá
50 *E15* **Clinton** Ontario, S Canadá
103 *U10* **Clinton** Arkansas, C EEUU
114 *L10* **Clinton** Illinois, N EEUU
107 *Z14* **Clinton** Iowa, C EEUU
82 *G7* **Clinton** Kentucky, S EEUU
90 *J8* **Clinton** Luisiana, S EEUU
79 *N11* **Clinton** Massachusetts, NE EEUU
115 *R10* **Clinton** Michigan, N EEUU
90 *K5* **Clinton** Mississippi, S EEUU
103 *S5* **Clinton** Missouri, C EEUU
83 *V10* **Clinton** Carolina del Norte, SE EEUU
102 *L10* **Clinton** Oklahoma, C EEUU
83 *Q12* **Clinton** Carolina del Sur, SE EEUU
82 *M9* **Clinton** Tennessee, S EEUU
114 *L13* **Clinton, Lake** *embalse* Illinois, N EEUU
103 *Q4* **Clinton, Lake** *embalse* Kansas, N EEUU
46 *H5* **Clinton Creek** Territorio del Yukon, NO Canadá
66 *I9* **Clinton-Colden** *lago* Territorios del Noroeste, NO Canadá
83 *T11* **Clio** Carolina del Sur, SE EEUU
559 *V7* **Clipperton, Isla** *territorio dependiente de la Polinesia Francesa* E Océano Pacífico
559 *R8* **Clipperton, Zona de fractura de** *accidente tectónico* E Océano Pacífico
322 *J8* **Clisson** Loire-Atlantique, NO Francia
198 *K7* **Clodomira** Santiago del Estero, N Argentina
Cloich na Coillte *ver* Clonakilty
Clóirtheach *ver* Clara
307 *C21* **Clonakilty** ***Ir.*** Cloich na Coillte. SO Irlanda
531 *T6* **Cloncurry** Queensland, C Australia
307 *F18* **Clondalkin** ***Ir.*** Cluain Dolcáin. E Irlanda
307 *E16* **Clones** ***Ir.*** Cluain Eois. N Irlanda
307 *D20* **Clonmel** ***Ir.*** Cluain Meala. S Irlanda
318 *G11* **Cloppenburg** Baja Sajonia, NO Alemania
107 *W6* **Cloquet** Minnesota, N EEUU
119 *W12* **Cloud, Pico** *monte* Wyoming, C EEUU
135 *S14* **Cloudcroft** Nuevo México, SO EEUU
543 *K14* **Cloudy** *bahía* Isla del Sur, NZ
83 *R10* **Clover** Carolina del Sur, SE EEUU
126 *M6* **Cloverdale** California, O EEUU
82 *J5* **Cloverport** Kentucky, S EEUU
127 *Q10* **Clovis** California, O EEUU
135 *W12* **Clovis** Nuevo México, SO EEUU
50 *K13* **Cloyne** Ontario, SE Canadá
Cluain Dolcáin *ver* Clondalkin
Cluain Eois *ver* Clones
Cluain Meala *ver* Clonmel
Cluainín *ver* Manorhamilton
366 *H10* **Cluj** *condado* NO Rumanía
Cluj *ver* Cluj-Napoca
366 *H10* **Cluj-Napoca** ***Alem.*** Klausenburg, ***Hung.*** Kolozsvár; ***ant.*** Cluj. Cluj, NO Rumanía
Clunia *ver* Feldkirch
323 *R10* **Cluny** Saône-et-Loire, C Francia
323 *T10* **Cluses** Haute-Savoie, E Francia
334 *E7* **Clusone** Lombardía, N Italia
95 *W12* **Clute** Texas, SO EEUU
543 *D23* **Clutha** *río* Isla del Sur, NZ
307 *J18* **Clwyd** *región histórica* NE Gales, RU
50 *K13* **Clyde** *río* Ontario, SE Canadá
306 *J13* **Clyde** *río* O Escocia, RU
543 *D22* **Clyde** Otago, Isla del Sur, NZ
103 *N3* **Clyde** Kansas, C EEUU
107 *P2* **Clyde** Dakota del Norte, N EEUU
115 *S11* **Clyde** Ohio, N EEUU
95 *Q7* **Clyde** Texas, SO EEUU
306 *H13* **Clyde, Firth of** *estuario* S Escocia, RU
119 *S11* **Clyde Park** Montana, NO EEUU
306 *H12* **Clydebank** S Escocia, RU
330 *I7* **Côa** *río* N Portugal
127 *W16* **Coachella** *canal* California, O EEUU
127 *W16* **Coachella** California, O EEUU
146 *J9* **Coacoyole** Durango, C México
95 *N7* **Coahoma** Texas, SO EEUU
46 *K8* **Coal** *río* Territorio del Yukon, NO Canadá
83 *Q6* **Coal** *río* Virginia Occidental, NE EEUU
139 *T8* **Coal Creek** Alaska, EEUU
46 *L9* **Coal River** Columbia Británica, O Canadá
146 *L14* **Coalcomán** ***var.*** Coalcomán de Matamoros. Michoacán de Ocampo, S México
Coalcomán de Matamoros *ver* Coalcomán
47 *Q17* **Coaldale** Alberta, SO Canadá
103 *P12* **Coalgate** Oklahoma, C EEUU
127 *P11* **Coalinga** California, O EEUU
134 *M2* **Coalville** Utah, O EEUU
187 *D14* **Coari** *río* NO Brasil
186 *E13* **Coari** Amazonas, N Brasil
275 *J20* **Coast** *provincia* SE Kenia
Coast *ver* Pwani
306 *I12* **Coatbridge** S Escocia, RU
154 *B6* **Coatepeque** Quezaltenango, SO Guatemala
78 *H16* **Coatesville** Pennsylvania, NE EEUU
51 *Q13* **Coaticook** Québec, SE Canadá
67 *O9* **Coats** *isla* Territorios del Noroeste, NE Canadá
567 *O4* **Coats, Tierra de** *región física* Antártida
147 *S14* **Coatzacoalcos** *río* SE México
147 *T14* **Coatzacoalcos** ***var.*** Quetzalcoalco; ***ant.*** Puerto México. Veracruz, E México
366 *M15* **Cobadin** Constanța, SO Rumanía
50 *H9* **Cobalt** Ontario, S Canadá
154 *D5* **Cobán** Alta Verapaz, C Guatemala
535 *O6* **Cobar** Nueva Gales del Sur, SE Australia
78 *F12* **Cobb** *monte* Pennsylvania, NE EEUU
50 *K12* **Cobden** Ontario, SE Canadá
307 *D21* **Cobh** ***Ir.*** An Cóbh; ***ant.*** Cove of Cork, Queenstown. SO Irlanda
179 *J14* **Cobija** Pando, NO Bolivia
Coblence/Koblenz *ver* Coblenza
319 *F17* **Coblenza** ***Alem.*** Koblenz, ***Fr.*** Coblence, ***ant.*** Confluentes. Renania-Palatinado, O Alemania
342 *F6* **Coblenza** Aargau, N Suiza
78 *J10* **Cobleskill** Nueva York, NE EEUU
531 *P1* **Cobourg** *península* Territorio del Norte , N Australia
50 *I15* **Cobourg** Ontario, SE Canadá
535 *O10* **Cobram** Victoria, SE Australia
278 *N13* **Cóbuè** Niassa, N Mozambique
319 *K18* **Coburg** Baviera, SE Alemania
79 *Q5* **Coburn** *monte* Maine, NE EEUU
Coca *ver* Puerto Francisco de Orellana
179 *H18* **Cocachacra** Arequipa, SO Perú
187 *J17* **Cocalinho** Mato Grosso, O Brasil
Cocanada *ver* Kākināda
331 *S11* **Cocentaina** País Valenciano, E España
179 *L18* **Cochabamba** *cordillera* C Bolivia
179 *L18* **Cochabamba** ***hist.*** Oropeza. Cochabamba, C Bolivia
179 *K18* **Cochabamba** *departamento* C Bolivia
319 *E18* **Cochem** Renania-Palatinado, O Alemania
135 *R6* **Cochetopa, Montes** *cordillera* Colorado, C EEUU
467 *G22* **Cochin** ***var.*** Kochi. Kerala, SO India
158 *D5* **Cochinos** *bahía* SE Cuba
135 *O16* **Cochise** *monte* Arizona, SO EEUU
91 *U5* **Cochran** Georgia, SE EEUU
47 *U10* **Cochrane** *río* Manitoba/Saskatchewan, C Canadá
47 *P16* **Cochrane** Alberta, SO Canadá
58 *G12* **Cochrane** Ontario, S Canadá
199 *G20* **Cochrane** Aisén, S Chile
Cochrane, Lago *ver* Pueyrredón, Lago
Cocibolca *ver* Nicaragua, Lago de
50 *C11* **Cockburn** *isla* Ontario, S Canadá
158 *M6* **Cockburn Harbour** South Caicos, S Islas Turks y Caicos
158 *J3* **Cockburn Town** San Salvador, E Bahamas
83 *X2* **Cockeysville** Maryland, NE EEUU
531 *N12* **Cocklebiddy** Australia Occidental
158 *I12* **Cockpit Country, The** *región física* O Jamaica
155 *S16* **Coclé** ***of.*** Provincia de Coclé. *provincia* C Panamá
155 *S15* **Coclé del Norte** Colón, C Panamá
91 *Y12* **Cocoa** Florida, SE EEUU
91 *Y12* **Cocoa Beach** Florida, SE EEUU
267 *D17* **Cocobeach** Estuaire, NO Gabón
455 *Q19* **Coco, Canal de** *estrecho* Mar de Andamán/Golfo de Bengala
158 *G5* **Coco, Cayo** *isla* C Cuba
155 *N6* **Coco, Río** ***var.*** Río Wanki, Segoviao Wangkí. *río* Honduras/Nicaragua
517 *N6* **Coco-de-Mer, Montes** *accidente submarino* O Océano Índico
134 *K10* **Coconino, Meseta de** *llanura* Arizona, SO EEUU
557 *X5* **Cocos** *isla* S Guam
517 *T7* **Cocos, Cuenca de** *accidente submarino* E Océano Índico
559 *X8* **Cocos, Dorsal de** *accidente submarino* E Océano Pacífico
517 *T8* **Cocos, Islas** ***var.*** Keeling. *territorio dependiente de Australia* E Océano Índico
146 *K13* **Cocula** Jalisco, SO México
79 *Q12* **Cod** *cabo* Massachusetts, NE EEUU
59 *P5* **Cod** *isla* Terranova y Labrador, E Canadá
335 *D17* **Coda Cavallo** *cabo* Cerdeña, Italia, C Mar Mediterráneo
186 *E13* **Codajás** Amazonas, N Brasil
Codazzi *ver* Agustín Codazzi
543 *B25* **Codfish** *isla* SO NZ
334 *H9* **Codigoro** Emilia-Romagna, N Italia
366 *J12* **Codlea** ***Alem.*** Zeiden, ***Hung.*** Feketehalom. Braşov, C Rumania
186 *M13* **Codó** Maranhão, E Brasil
334 *E8* **Codogno** Lombardía, N Italia
366 *M10* **Codrii** *montes* C Moldavia
159 *W9* **Codrington** Barbuda, Antigua y Barbuda
334 *J7* **Codroipo** Friuli-Venecia Giulia, NE Italia
106 *M12* **Cody** Nebraska, C EEUU
119 *U12* **Cody** Wyoming, C EEUU
83 *P7* **Coeburn** Virginia, NE EEUU
174 *E10* **Coello** Tolima, O Colombia
Coemba *ver* Cuemba
531 *V2* **Coen** Queensland, NE Australia
319 *E14* **Coesfeld** Renania del Norte-Westfalia, O Alemania
118 *M8* **Coeur d'Alene** Idaho, NO EEUU
118 *M8* **Coeur d'Alene Lake** *embalse* Idaho, NO EEUU
310 *O8* **Coevorden** Drenthe, NE Países Bajos
46 *H6* **Coffee Creek** Territorio del Yukon, O Canadá
114 *L15* **Coffeen, Lake** *embalse* Illinois, N EEUU
90 *L3* **Coffeeville** Mississippi, S EEUU
103 *Q8* **Coffeyville** Kansas, C EEUU
534 *F9* **Coffin Bay** *península* Australia Meridional
534 *G9* **Coffin Bay** Australia Meridional
535 *V5* **Coffs Harbour** Nueva Gales del Sur, SE Australia
331 *R10* **Cofrentes** País Valenciano, E España
Cogilnic *ver* Kohyl'nyk
322 *K11* **Cognac** ***ant.*** Compniacum. Charente, O Francia
334 *B7* **Cogne** Valle d'Aosta, NO Italia
323 *U16* **Cogolin** Var, SE Francia
331 *O7* **Cogolludo** Castilla-La Mancha, C España
Cohalm *ver* Rupea
78 *F11* **Cohocton** *río* Nueva York, NE EEUU
78 *L10* **Cohoes** Nueva York, NE EEUU
535 *N10* **Cohuna** Victoria, SE Australia
155 *P17* **Coiba** *isla* SO Panamá
199 *H23* **Coig** *río* S Argentina
199 *G19* **Coihaique** ***var.*** Coyhaique. Aisén, S Chile
467 *G21* **Coimbatore** Tamil Nādu, S India
330 *G8* **Coimbra** ***ant.*** Conimbria, Conimbriga. Coimbra, O Portugal
330 *G8* **Coimbra** *distrito* N Portugal
330 *L15* **Coín** Andalucía, S España
179 *J20* **Coipasa, Laguna** *lago* O Bolivia
179 *J20* **Coipasa, Salar de** *lago salado* O Bolivia
Coira/Coire *ver* Chur
Coirib, Loch *ver* Corrib, Lough
174 *K6* **Cojedes** ***of.*** Estado Cojedes. *estado* N Venezuela
154 *F7* **Cojutepeque** Cuscatlán, C El Salvador
119 *S16* **Cokeville** Wyoming, C EEUU
534 *M13* **Colac** Victoria, SE Australia
187 *O20* **Colatina** Espírito Santo, SE Brasil
103 *O13* **Colbert** Oklahoma, C EEUU
318 *L12* **Colbitz-Letzinger Heide** *landas* N Alemania
102 *I3* **Colby** Kansas, C EEUU
179 *H17* **Colca** *río* SO Perú
307 *P21* **Colchester** ***hist.*** Colneceaste, ***ant.*** Camulodunum. E Inglaterra, RU
79 *N13* **Colchester** Connecticut, NE EEUU
47 *R13* **Cold** *lago* Alberta/Saskatchewan, S Canadá
138 *M16* **Cold Bay** Alaska, EEUU
47 *R14* **Cold Lake** Alberta, SO Canadá
107 *U8* **Cold Spring** Minnesota, N EEUU
95 *W10* **Coldspring** Texas, SO EEUU
47 *N17* **Coldstream** Columbia Británica, SO Canadá
306 *L13* **Coldstream** SE Escocia, RU
90 *K2* **Coldwater** *río* Mississippi, S EEUU
50 *H13* **Coldwater** Ontario, S Canadá
102 *K7* **Coldwater** Kansas, C EEUU
115 *Q10* **Coldwater** Michigan, N EEUU
95 *N1* **Coldwater Creek** *río* Oklahoma/Texas, SO EEUU
103 *T5* **Cole Camp** Missouri, C EEUU
535 *O9* **Coleambally** Nueva Gales del Sur, SE Australia
79 *O6* **Colebrook** New Hampshire, NE EEUU
139 *T6* **Coleen** *río* Alaska, EEUU
47 *P17* **Coleman** Alberta, SO Canadá
95 *Q8* **Coleman** Texas, SO EEUU
Çölemerik *ver* Hakkâri
279 *K22* **Colenso** KwaZulu/Natal, E Rep. de Sudáfrica
534 *L12* **Coleraine** Victoria, SE Australia
307 *F14* **Coleraine** ***Ir.*** Cúil Raithin. N Irlanda del Norte, RU
543 *G18* **Coleridge** *lago* Isla del Sur, NZ
279 *H24* **Colesberg** Northern Cape, C Rep. de Sudáfrica
90 *H7* **Colfax** Luisiana, S EEUU
118 *L9* **Colfax** Washington, NO EEUU
114 *J6* **Colfax** Wisconsin, N EEUU
199 *I19* **Colhué Huapí** *lago* S Argentina
159 *Z6* **Colibris, Pointe des** *cabo* Grande Terre, E Guadalupe
334 *D6* **Colico** Lombardía, N Italia
311 *E14* **Colijnsplaat** Zelanda, SO Países Bajos
146 *L14* **Colima** Colima, S México
146 *K14* **Colima** *estado* SO México
146 *L14* **Colima, Nevado de** *volcán* C México
187 *M14* **Colinas** Maranhão, E Brasil
306 *F10* **Coll** *isla* O Escocia, RU
331 *N7* **Collado Villalba** ***var.*** Villalba. Madrid, C España
535 *R4* **Collarenebri** Nueva Gales del Sur, SE Australia
135 *P5* **Collbran** Colorado, C EEUU
334 *G12* **Colle di Val d'Elsa** Toscana, C Italia
139 *R9* **College** Alaska, EEUU
118 *K10* **College Place** Washington, NO EEUU
95 *U10* **College Station** Texas, SO EEUU
535 *P4* **Collerina** Nueva Gales del Sur, SE Australia
530 *I13* **Collie** Australia Occidental
534 *L4* **Collier** *bahía* Australia Occidental
82 *F10* **Collierville** Tennessee, S EEUU
334 *F11* **Collina** *paso* C Italia
546 *M15* **Collingwood** *bahía* SE PNG
50 *G14* **Collingwood** Ontario, S Canadá
542 *I13* **Collingwood** Tasmania, Isla del Sur, NZ
90 *L7* **Collins** Mississippi, S EEUU
114 *K15* **Collinsville** Illinois, N EEUU
103 *P9* **Collinsville** Oklahoma, C EEUU
82 *H10* **Collinwood** Tennessee, S EEUU
Collipo *ver* Leiria
199 *G14* **Collipulli** Araucanía, C Chile
307 *D16* **Collooney** ***Ir.*** Cúil Mhuine. NO Irlanda

83 Q12 **Columbia** *capital estatal* Carolina del Sur, SE EEUU
82 I9 **Columbia** Tennessee, S EEUU
83 W3 **Columbia, District of** *distrito federal* NE EEUU
239 K16 **Columbia, Monte** *accidente submarino* C Océano Atlántico
47 N15 **Columbia, Montes** *cordillera* Columbia Británica, SO Canadá
46 L12 **Columbia Británica** *Fr.* Colombie-Britannique. *provincia* SO Canadá
115 Q12 **Columbia City** Indiana, N EEUU
119 P7 **Columbia Falls** Montana, NO EEUU
107 P7 **Columbia Road** *embalse* Dakota del Sur, N EEUU
91 P4 **Columbiana** Alabama, S EEUU
115 V12 **Columbiana** Ohio, N EEUU
279 D25 **Columbine** *cabo* SO Rep. de Sudáfrica
331 U9 **Columbretes, Islas** *archipiélago* E España
127 T8 **Columbus** *marismas saladas* Nevada, O EEUU
83 P10 **Columbus** Carolina del Norte, SE EEUU
91 R5 **Columbus** Georgia, SE EEUU
115 P14 **Columbus** Indiana, N EEUU
103 R7 **Columbus** Kansas, C EEUU
91 N4 **Columbus** Mississippi, S EEUU
119 U11 **Columbus** Montana, NO EEUU
107 Q15 **Columbus** Nebraska, C EEUU
135 Q16 **Columbus** Nuevo México, SO EEUU
106 K2 **Columbus** Dakota del Norte, N EEUU
115 S13 **Columbus** *capital estatal* Ohio, N EEUU
95 U11 **Columbus** Texas, SO EEUU
114 L8 **Columbus** Wisconsin, N EEUU
158 J3 **Columbus, Punta** *cabo* Isla Cat, C Bahamas
115 R12 **Columbus Grove** Ohio, N EEUU
107 Y15 **Columbus Junction** Iowa, C EEUU
127 N6 **Colusa** California, O EEUU
542 M5 **Colville** *cabo* Isla Norte, NZ
542 M5 **Colville** *canal* Isla Norte, NZ
139 P6 **Colville** *río* Alaska, EEUU
118 L7 **Colville** Washington, NO EEUU
307 J18 **Colwyn Bay** N Gales, RU
334 H9 **Comacchio** *var.* Commachio; *ant.* Comactium. Emilia-Romagna, N Italia
334 H9 **Comacchio, Valles del** *zona lacustre* Mar Adriático, N Mar Mediterráneo
Comactium *ver* Comacchio
147 V17 **Comalapa** Chiapas, SE México
147 U15 **Comalcalco** Tabasco, SE México
199 H16 **Comallo** Río Negro, SO Argentina
102 M12 **Comanche** Oklahoma, C EEUU
95 R8 **Comanche** Texas, SO EEUU
566 H2 **Comandante Ferraz** *estación científica brasileña* Antártida
198 N6 **Comandante Fontana** Formosa, N Argentina
199 I22 **Comandante Luis Piedra Buena** Santa Cruz, S Argentina
187 O18 **Comandatuba** Bahia, SE Brasil
366 K11 **Comăneşti** *Hung.* Kománfalva. Bacău, SO Rumania
179 M19 **Comarapa** Santa Cruz, C Bolivia
366 J13 **Comarnic** Prahova, SE Rumania
154 H6 **Comayagua** Comayagua, O Honduras
154 H6 **Comayagua** *departamento* O Honduras
154 I6 **Comayagua, Montañas de** *cordillera* C Honduras
83 R15 **Combahee** *río* Carolina del Sur, SE EEUU
198 G10 **Combarbalá** Coquimbo, C Chile
323 S7 **Combeaufontaine** Haute-Saône, E Francia
307 G15 **Comber** *Ir.* An Comar. E Irlanda del Norte, RU
311 K20 **Comblain-au-Pont** Lieja, E Bélgica
322 I6 **Combourg** Ille-et-Vilaine, NO Francia
158 M9 **Comendador** *ant.* Elías Piña. O República Dominicana
571 U1 **Comendador, Cuenca del** *var.* Cuenca de Kamchatka. *accidente submarino* SO Mar de Bering
379 X11 **Comendador, Islas del** *Rus.* Kommandorskiye Ostrova. *archipiélago* E Federación Rusa
95 R11 **Comfort** Texas, SO EEUU
463 V15 **Comilla** *Ben.* Kumillā. Chittagong, E Bangladesh
311 B18 **Comines** Hainaut, O Bélgica
335 D18 **Comino** *cabo* Cerdeña, Italia, C Mar Mediterráneo
123 J16 **Comino** *Malt.* Kemmuna. *isla* C Malta
335 K25 **Comiso** Sicilia, Italia, C Mar Mediterráneo
147 V16 **Comitán** *var.* Comitán de Domínguez. Chiapas, SE México
Comitán de Domínguez *ver* Comitán
323 O10 **Commentry** Allier, C Francia
91 T2 **Commerce** Georgia, SE EEUU
103 R8 **Commerce** Oklahoma, C EEUU
95 V5 **Commerce** Texas, SO EEUU
135 T4 **Commerce City** Colorado, C EEUU
323 S5 **Commercy** Meuse, NE Francia
175 W9 **Commewijne** *var.* Commewyne. *distrito* NE Surinam
Commewyne *ver* Commewijne
51 P8 **Commissaires, Lac des** *lago* Québec, SE Canadá
238 A12 **Commissioner's Point** *cabo* O Bermuda
66 D15 **Committee** *bahía* Territorios del Noroeste, N Canadá
334 D7 **Como** *ant.* Comum. Lombardía, N Italia
334 D6 **Como, Lago de** *var.* Lario, *Alem.* Comer See. *lago* N Italia
199 J19 **Comodoro Rivadavia** Chubut, SE Argentina
146 E7 **Comondú** Baja California Sur, O México
366 F12 **Comorâşte** *Hung.* Komornok. Caraş-Severin, SO Rumania
516 H13 **Comores** *var.* Comoros, *of.* República Federal Islámica de las Comores, *Fr.* République Fédérale Islamique des Comores. *república* O Océano Índico
516 M8 **Comores, Cuenca de** *accidente submarino* SO Océano Índico
246 K14 **Comores, Islas** *archipiélago* O Océano Índico
467 G24 **Comorín, Cabo** *cabo* SE India
Comoros *ver* Comores
46 L17 **Comox** Isla Vancouver, Columbia Británica, SO Canadá
323 O4 **Compiègne** Oise, N Francia
Complutum *ver* Alcalá de Henares
Compniacum *ver* Cognac
146 K12 **Compostela** Nayarit, C México
Compostela *ver* Santiago
194 L11 **Comprida, Ilha** *isla* S Brasil
367 N11 **Comrat** *Rus.* Komrat. S Moldavia
95 O11 **Comstock** Texas, SO EEUU
559 Q3 **Comstock, Monte** *accidente submarino* N Océano Pacífico
115 P9 **Comstock Park** Michigan, N EEUU
Comum *ver* Como
502 K10 **Con Cuông** Nghệ An, N Vietnam
502 K16 **Côn Đao** *var.* Con Son. *isla* S Vietnam
Con, Loch *ver* Conn, Lough
Con Son *ver* Côn Đao
479 N17 **Cona** Xizang Zizhiqu, O China
258 H14 **Conakry** *capital de estado* (Guinea) Conakry, SO Guinea
258 H14 **Conakry** *aeropuerto internacional* Conakry, SO Guinea
Conamara *ver* Connemara
Conca *ver* Cuenca
95 Q12 **Concan** Texas, SO EEUU
322 F6 **Concarneau** Finistère, NO Francia
279 O17 **Conceição** Sofala, C Mozambique
187 K15 **Conceição do Araguaia** Pará, NE Brasil
186 F10 **Conceição do Maú** Roraima, O Brasil
158 J4 **Concepción** *isla* C Bahamas
154 K11 **Concepción** *volcán* SO Nicaragua
195 D14 **Concepción** *var.* Concepcion. Corrientes, NE Argentina
198 J8 **Concepción** Tucumán, N Argentina
179 O17 **Concepción** Santa Cruz, E Bolivia
198 G13 **Concepción** Bío Bío, C Chile
174 E14 **Concepción** Putumayo, S Colombia
198 O5 **Concepción** *var.* Villa Concepción. Concepción, C Paraguay
198 O5 **Concepción** *of.* Departamento de Concepción. *departamento* E Paraguay
Concepción *ver* Concepción, La
155 P16 **Concepción, La** *var.* Concepción. Chiriquí, O Panamá
174 H5 **Concepción, La** Zulia, NO Venezuela
174 H5 **Concepción, La** Zulia, NO Venezuela
127 P14 **Concepción, Punta** *cabo* California, O EEUU
Concepción de la Vega *ver* Vega, La
147 N9 **Concepción del Oro** Zacatecas, C México
195 D18 **Concepción del Uruguay** Entre Ríos, E Argentina
174 H6 **Concha** Zulia, O Venezuela
194 L9 **Conchas** São Paulo, S Brasil
135 U10 **Conchas, Lake** *embalse* Nuevo México, SO EEUU
135 U11 **Conchas Dam** Nuevo México, SO EEUU
322 M5 **Conches-en-Ouche** Eure, N Francia
135 N12 **Concho** Arizona, SO EEUU
146 J5 **Conchos** *río* NO México
147 O8 **Conchos** *río* C México
342 C8 **Concise** Vaud, O Suiza
127 N8 **Concord** California, O EEUU
79 O9 **Concord** *capital estatal* New Hampshire, NE EEUU
83 R10 **Concord** Carolina del Norte, SE EEUU
195 D17 **Concordia** Entre Ríos, E Argentina
174 D9 **Concordia** Antioquia, O Colombia
146 J10 **Concordia** Sinaloa, C México
179 I19 **Concordia** Tacna, SO Perú
103 S4 **Concordia** Kansas, C EEUU
103 N3 **Concordia** Missouri, C EEUU
194 I13 **Concórdia** Santa Catarina, S Brasil
Condate *ver* St.-Claude, Jura, Francia
Condate *ver* Rennes, Ille-et-Vilaine, Francia
Condate *ver* Montereau-Faut-Yonne, Seine-St-Denis, Francia
107 P8 **Conde** Dakota del Sur, N EEUU
154 J8 **Condega** Estelí, NO Nicaragua
323 P2 **Condé-sur-l'Escaut** Nord, N Francia
322 K5 **Condé-sur-Noireau** Calvados, N Francia
Condivincum *ver* Nantes
535 P8 **Condobolin** Nueva Gales del Sur, SE Australia
322 L15 **Condom** Gers, S Francia
118 J11 **Condon** Oregón, NO EEUU
174 D9 **Condoto** Chocó, O Colombia
91 P7 **Conecuh** *río* Alabama/Florida, SE EEUU
334 H7 **Conegliano** Véneto, NE Italia
195 C19 **Conesa** Buenos Aires, E Argentina
50 F15 **Conestogo** *río* Ontario, S Canadá
547 O17 **Conflict, Islas** *archipiélago* SE PNG
Confluentes *ver* Coblenza
322 L10 **Confolens** Charente, O Francia
134 J4 **Confusion** *cordillera* Utah, O EEUU
198 N6 **Confuso** *río* C Paraguay
Công Hoa Xa Hội Chu Nghia Việt Nam *ver* Vietnam
83 R12 **Congaree** *río* Carolina del Sur, SE EEUU
486 K12 **Congjiang** *ant.* Bingmei. Guizhou, S China
267 K19 **Congo** *of.* República Democrática del Congo; *ant.* Congo Belga, Congo (Kinshasa). *república* C África
267 G18 **Congo** *of.* República del Congo, *Fr.* Moyen-Congo; *república* C África
246 G12 **Congo, Cuenca del** *cuenca hidrográfica* O Rep. Democrática del Congo
239 P15 **Congo, Delta del** *accidente submarino* E Océano Atlántico
Congo Belga *ver* Congo, República Democrática del
Coni *ver* Cuneo
199 H18 **Cónico, Cerro** *monte* SO Argentina
Conimbria/Conimbriga *ver* Coimbra
Conjeeveram *ver* Kānchīpuram
47 R13 **Conklin** Alberta, C Canadá
94 M1 **Conlen** Texas, SO EEUU
307 B16 **Conn, Lough** *Ir.* Loch Con. *lago* O Irlanda
Connacht *ver* Connaught
307 B17 **Connaught** *var.* Connacht, *Ir.* Chonnacht, Cúige. *región histórica* O Irlanda
115 V10 **Conneaut** Ohio, N EEUU
79 O6 **Connecticut** *lagos* New Hampshire, NE EEUU
79 N8 **Connecticut** *río* Canadá/EEUU
78 L13 **Connecticut** *of.* Estado de Connecticut; también conocido como Blue Law State, Constitution State, Land of Steady Habits, Nutmeg State. *estado* NE EEUU
118 K9 **Connell** Washington, NO EEUU
307 B17 **Connemara** *Ir.* Conamara. *región física* O Irlanda
115 Q14 **Connersville** Indiana, N EEUU
127 X6 **Connors** *paso* Nevada, O EEUU
531 X7 **Connors, Montes** *cordillera* Queensland, E Australia
178 E7 **Cononaco** *río* E Ecuador
107 W13 **Conrad** Iowa, C EEUU
119 R7 **Conrad** Montana, NO EEUU
95 W10 **Conroe** Texas, SO EEUU
95 V10 **Conroe, Lake** *embalse* Texas, SO EEUU
195 C17 **Conscripto Bernardi** Entre Ríos, E Argentina
187 M20 **Conselheiro Lafaiete** Minas Gerais, SE Brasil
Consentia *ver* Cosenza
307 L14 **Consett** N Inglaterra, RU
158 B5 **Consolación del Sur** Pinar del Río, O Cuba
47 R15 **Consort** Alberta, SO Canadá
Constance *ver* Constanza
330 G9 **Constância** Santarém, C Portugal
367 N14 **Constanța** *var.* Küstendje, *Esp.* Constanza, *Alem.* Konstanza, *Turc.* Küstence. Constanța; SE Rumanía
366 L14 **Constanța** *condado* SE Rumania
Constantia *ver* Coutances, Francia
Constantia *ver* Constanza, Alemania
330 K13 **Constantina** Andalucía, S España
254 L5 **Constantina** *var.* Qacentina, *Ar.* Qoussantina. NE Argelia
139 O14 **Constantine** *cabo* Alaska, EEUU
Constantinopla *ver* Estambul
Constantiola *ver* Oltenița
Constanz *ver* Constanza
Constanza *ver* Constanța
319 H24 **Constanza** *var.* Constanz; *hist.* Kostnitz, *ant.* Constantia. Baden-Württemberg, S Alemania
342 I6 **Constanza, Lago de** *Alem.* Bodensee. *lago* C Europa
198 G13 **Constitución** Maule, C Chile
195 D17 **Constitución** Salto, N Uruguay
331 N10 **Consuegra** Castilla-La Mancha, C España
531 X9 **Consuelo, Pico** *monte* Queensland, E Australia
178 E11 **Contamana** Loreto, N Perú
Contrasto, Colle del *ver* Contrasto, Portillón del
335 K23 **Contrasto, Portillón del** *var.* Colle del Contrasto. *paso* Sicilia, Italia, C Mar Mediterráneo
174 G8 **Contratación** Santander, C Colombia
322 M8 **Contres** Loir-et-Cher, C Francia
335 O17 **Conversano** Puglia, SE Italia
103 U11 **Conway** Arkansas, C EEUU
79 O8 **Conway** New Hampshire, NE EEUU
83 U13 **Conway** Carolina del Sur, SE EEUU
95 N2 **Conway** Texas, SO EEUU
103 U11 **Conway, Lake** *embalse* Arkansas, C EEUU
103 N7 **Conway Springs** Kansas, C EEUU
307 J18 **Conwy** N Gales, RU
91 T3 **Conyers** Georgia, SE EEUU
Coo *ver* Kos
534 F4 **Coober Pedy** Australia Meridional
531 P2 **Cooinda** Territorio del Norte , N Australia
555 N6 **Cook** *bahía* Moorea, O Polinesia Francesa
46 J16 **Cook** *cabo* Isla Vancouver, Columbia Británica, SO Canadá
555 X2 **Cook** *isla* Line Islands, E Kiribati
534 B6 **Cook** Australia Meridional
107 W4 **Cook** Minnesota, N EEUU
557 O13 **Cook, Arrecife de** *var.* Grand Récif de Cook. *arrecife* S Nueva Caledonia
543 K14 **Cook, Estrecho de** *var.* Raukawa. *estrecho* NZ
Cook, Grand Récif de *ver* Cook, Arrecife de
554 J14 **Cook, Islas** *territorio libre asociado a NZ* S Océano Pacífico
543 E19 **Cook, Monte** *ant.* Aoraki, Aorangi. *monte* Isla del Sur, NZ
139 Q12 **Cook, Paso de** *estuario* Alaska, EEUU
554 K15 **Cook Meridionales, Islas** *archipiélago* S Islas Cook
135 Q15 **Cookes, Pico** *monte* Nuevo México, SO EEUU
82 L8 **Cookeville** Tennessee, S EEUU
50 G14 **Cookstown** Ontario, S Canadá
307 F15 **Cookstown** *Ir.* An Chorr Chríochach. C Irlanda del Norte, RU
531 W3 **Cooktown** Queensland, NE Australia
534 J11 **Coola Coola, Pantano** *humedal* Australia Meridional
535 P6 **Coolabah** Nueva Gales del Sur, SE Australia
535 S7 **Coolah** Nueva Gales del Sur, SE Australia
535 P9 **Coolamon** Nueva Gales del Sur, SE Australia
535 T4 **Coolatai** Nueva Gales del Sur, SE Australia
530 K12 **Coolgardie** Australia Occidental
134 L14 **Coolidge** Arizona, SO EEUU
95 U8 **Coolidge** Texas, SO EEUU
535 Q11 **Cooma** Nueva Gales del Sur, SE Australia
Coomassie *ver* Kumasi
107 U14 **Coon Rapids** Iowa, C EEUU
107 V8 **Coon Rapids** Minnesota, N EEUU
535 R6 **Coonabarabran** Nueva Gales del Sur, SE Australia
534 J10 **Coonalpyn** Australia Meridional
535 R6 **Coonamble** Nueva Gales del Sur, SE Australia
Coondapoor *ver* Kundāpura
467 G21 **Coonoor** Tamil Nādu, SE India
83 T14 **Cooper** *río* Carolina del Sur, SE EEUU
95 V5 **Cooper** Texas, SO EEUU
531 U9 **Cooper Creek** *var.* Barcoo, Cooper's Creek. *río estacional* Queensland/Australia Meridional
139 R12 **Cooper Landing** Alaska, EEUU
Cooper's Creek *ver* Cooper Creek
158 H1 **Coopers Town** Gran Abaco, N Bahamas
78 J10 **Cooperstown** Nueva York, NE EEUU
107 P4 **Cooperstown** Dakota del Norte, N EEUU
115 P9 **Coopersville** Michigan, N EEUU
534 D7 **Coorabie** Australia Meridional
118 E14 **Coos Bay** Oregón, NO EEUU
91 Q3 **Coosa** *río* Alabama/Georgia, S EEUU
535 Q9 **Cootamundra** Nueva Gales del Sur, SE Australia
307 E16 **Cootehill** *Ir.* Muinchille. N Irlanda
Čop *ver* Chop
179 J17 **Copacabana** La Paz, O Bolivia
199 H14 **Copahué, Volcán** *monte* C Chile
147 U16 **Copainalá** Chiapas, SE México
118 F8 **Copalis Beach** Washington, NO EEUU
154 F6 **Copán** *departamento* O Honduras
Copán *ver* Copán, Ruinas de
154 F6 **Copán, Ruinas de** *var.* Copán. Copán, O Honduras
95 T14 **Copano Bay** *bahía* NO Golfo de México
Copenhague *ver* København
335 Q19 **Copertino** Puglia, SE Italia
198 G8 **Copiapó** *bahía* N Chile
198 G7 **Copiapó** *río* N Chile
198 H7 **Copiapó** Atacama, N Chile
354 M12 **Çöpköy** Edirne, NO Turquía
534 I5 **Copley** Australia Meridional
334 H9 **Copparo** Emilia-Romagna, C Italia
175 V10 **Coppename Rivier** *var.* Koppename. *río* C Surinam
139 T11 **Copper** *río* Alaska, EEUU
139 S11 **Copper Center** Alaska, EEUU
95 S9 **Copperas Cove** Texas, SO EEUU
278 J13 **Copperbelt** *provincia* C Zambia
66 H8 **Coppermine** *río* Territorios del Noroeste, N Canadá
66 H8 **Coppermine** *var.* Qurlurtuuq. Territorios del Noroeste, NO Canadá
366 I11 **Copşa Mică** *Alem.* Kleinkopisch, *Hung.* Kiskapus. Sibiu, C Rumania
478 J14 **Coqên** Xizang Zizhiqu, O China
Coquilhatville *ver* Mbandaka
118 E14 **Coquille** Oregón, NO EEUU
198 G9 **Coquimbo** Coquimbo, N Chile
198 G9 **Coquimbo** *of.* Región de Coquimbo. *región* C Chile
Cora Droma Rúisc *ver* Carrick-on-Shannon
366 I15 **Corabia** Olt, S Rumanía
179 F17 **Coracora** Ayacucho, SO Perú
158 K9 **Corail** SO Haití
535 V4 **Coraki** Nueva Gales del Sur, SE Australia
558 K10 **Coral, Islas del Mar del** *territorio dependiente de Australia* SO Océano Pacífico
558 L10 **Coral, Mar del** *mar* SO Océano Pacífico
530 G8 **Coral Bay** Australia Occidental
91 Y16 **Coral Gables** Florida, SE EEUU
67 O8 **Coral Harbour** Isla Southampton , Territorios del Noroeste, NE Canadá
534 M12 **Corangamite** *lago* Victoria, SE Australia
Corantijn Rivier *ver* Courantyne Río
78 B14 **Coraopolis** Pennsylvania, NE EEUU
335 N17 **Corato** Puglia, SE Italia
323 O17 **Corbières** *cordillera* S Francia
323 P8 **Corbigny** Nièvre, C Francia
83 N7 **Corbin** Kentucky, S EEUU
330 L14 **Corbones** *río* SO España
Corcaigh *ver* Cork
322 E1 **Córcega** *Fr.* Corse. *isla* Francia, C Mar Mediterráneo
322 F2 **Córcega** *Fr.* Corse *región* Francia, C Mar Mediterráneo
127 R11 **Corcoran** California, O EEUU
199 H18 **Corcovado, El** Chubut, SO Argentina
199 G18 **Corcovado, Volcán** *monte* S Chile
330 F3 **Corcubión** Galicia, NO España
Corcyra Nigra *ver* Korčula
194 Q9 **Cordeiro** Río de Janeiro, SE Brasil
91 T6 **Cordele** Georgia, SE EEUU
102 L11 **Cordell** Oklahoma, C EEUU
323 N14 **Cordes** Tarn, S Francia
198 O6 **Cordillera** *of.* Departamento de la Cordillera. *departamento* C Paraguay
50 C7 **Cordillera Real** *cordillera* C Ecuador
534 K1 **Cordillo Downs** Australia Meridional
198 K10 **Córdoba** Córdoba, C Argentina
147 R14 **Córdoba** Veracruz,, E México
330 M13 **Córdoba** *ant.* Corduba. Andalucía, SO España
198 K11 **Córdoba** *of.* Provincia de Córdoba. *provincia* C Argentina
174 D7 **Córdoba** *of.* Departamento de Córdoba. *provincia* NO Colombia
330 L13 **Córdoba** *provincia* Andalucía, S España
198 K10 **Córdoba, Sierra de** *cordillera* C Argentina
91 O3 **Cordova** Alabama, S EEUU
139 S12 **Cordova** Alaska, EEUU
Corduba *ver* Córdoba
491 V13 **Corea** *bahía* China/Corea del Norte
498 C6 **Corea, Estrecho de** *Jap.* Chōsen-kaikyō, *Cor.* Taehan-haehyŏp. *estrecho* Japón/Corea del Sur
491 Y13 **Corea del Norte** *of.* República Democrática Popular de Corea, *Cor.* Chosŏn-minjujuŭi-inmin-kanghwaguk. *república* E Asia
491 X15 **Corea del Sur** *of.* República de Corea, *Cor.* Taehan Min'guk. *república* E Asia
491 Y13 **Corea Oriental, Bahía de** *var.* Tongjoson-man *ant.* Broughton Bay. *bahía* E Corea del Norte
355 A16 **Corfú** *var.* Kérkira *isla* Islas Jónicas, Grecia, C Mar Mediterráneo
355 B16 **Corfú** *var.* Kérkira, Kérkyra, Islas Jónicas, Grecia, C Mar Mediterráneo
355 B16 **Corfú, Canal de** *estrecho* O Grecia
330 I3 **Corgo, O** Galicia, NO España
330 J9 **Coria** Extremadura, O España
330 J14 **Coria del Río** Andalucía, S España
535 S8 **Coricudgy** *monte* Nueva Gales del Sur, SE Australia
335 N20 **Corigliano Calabro** Calabria, SO Italia
478 L12 **Coring, Lago** *var.* Dogai Coring, Lago Montcalm. *lago* O China
Corinium/Corinium Dobunorum *ver* Cirencester
91 N1 **Corinth** Mississippi, S EEUU
Corinthiacus Sinus *ver* Corinto, Golfo de
154 J9 **Corinto** Chinandega, NO Nicaragua
355 F19 **Corinto** *Gri.* Kórinthos, *ant.* Corinthus. Peloponeso, S Grecia
355 G19 **Corinto, Canal de** *canal* S Grecia
355 F19 **Corinto, Golfo de** *Gri.* Kórinthiakós Kólpos, *ant.* Corinthiacus Sinus. *golfo* C Grecia
307 C21 **Cork** *Ir.* Corcaigh. S Irlanda
307 C21 **Cork** *Ir.* Corcaigh. *región histórica* SO Irlanda
307 C21 **Cork** *aeropuerto internacional* SO Irlanda
307 D21 **Cork Harbour** *Ir.* Cuan Chorcaí. *ensenada* SO Irlanda
335 I23 **Corleone** Sicilia, Italia, C Mar Mediterráneo
354 N13 **Çorlu** Tekirdağ, NO Turquía
354 N12 **Çorlu Çayı** *río* NO Turquía
Cormaiore *ver* Courmayeur
47 V13 **Cormorant** Manitoba, C Canadá
Corn Islands *ver* Maíz, Islas del
91 T2 **Cornelia** Georgia, SE EEUU
194 J10 **Cornélio Procópio** Paraná, S Brasil
175 V9 **Corneliskondre** Sipaliwini, N Surinam
114 J5 **Cornell** Wisconsin, N EEUU
238 I9 **Corner, Dorsal** *accidente submarino* NO Océano Atlántico
59 S12 **Corner Brook** Terranova, Terranova y Labrador, E Canadá
366 M9 **Cornești** *Rus.* Korneshty. C Moldavia
Corneto *ver* Tarquinia
103 X8 **Corning** Arkansas, C EEUU
127 N5 **Corning** California, O EEUU
107 U15 **Corning** Iowa, C EEUU
78 G11 **Corning** Nueva York, NE EEUU
335 J14 **Corno Grande** *monte* C Italia
Cornualles *ver* Cornwall
307 G25 **Cornwall** *cabo* SO Inglaterra, RU
51 N13 **Cornwall** Ontario, SE Canadá
307 H25 **Cornwall** *Esp.* Cornualles *región histórica* SO Inglaterra, RU
174 J4 **Coro** *ant.* Santa Ana de Coro. Falcón, NO Venezuela
179 J18 **Corocoro** La Paz, O Bolivia
179 K17 **Coroico** La Paz, O Bolivia
467 K20 **Coromandel** *costa* E India
542 M5 **Coromandel** *península* Isla Norte, NZ
542 M5 **Coromandel** Waikato, Isla Norte, NZ
542 M6 **Coromandel, Montes** *cordillera* Isla Norte, NZ
503 S14 **Coron** Isla Busuanga,O Filipinas
127 T15 **Corona** California, O EEUU
135 T12 **Corona** Nuevo México, SO EEUU
47 U17 **Coronach** Saskatchewan, S Canadá
155 N15 **Coronado** *bahía* S Costa Rica
127 U17 **Coronado** California, O EEUU
66 I7 **Coronation** *golfo* Territorios del Noroeste, N Canadá
566 I1 **Coronation** *isla* Antártida
139 X14 **Coronation** *isla* Archipiélago Alexander, Alaska, EEUU
47 R15 **Coronation** Alberta, SO Canadá
195 B18 **Coronda** Santa Fe, C Argentina
199 F14 **Coronel** Bío Bío, C Chile
195 D20 **Coronel Brandsen** *var.* Brandsen. Buenos Aires, E Argentina
198 K4 **Coronel Cornejo** Salta, N Argentina
195 B24 **Coronel Dorrego** Buenos Aires, E Argentina
198 P6 **Coronel Oviedo** Caaguazú, SE Paraguay
195 B23 **Coronel Pringles** Buenos Aires, E Argentina
195 B23 **Coronel Suárez** Buenos Aires, E Argentina
195 E22 **Coronel Vidal** Buenos Aires, E Argentina
175 V9 **Coronie** *distrito* NO Surinam
195 H19 **Coronilla, La** Rocha, E Uruguay59 G17
Coropuna, Nevado *monte* S Perú
Çorovoda *ver* Çorovodë
351 L22 **Çorovodë** *var.* Çorovoda. Berat, S Albania
535 P11 **Corowa** Nueva Gales del Sur, SE Australia
154 G1 **Corozal** Corozal, N Belice
174 E6 **Corozal** Sucre, NO Colombia
154 G1 **Corozal** *distrito* N Belice
95 T14 **Corpus Christi** Texas, SO EEUU
95 T14 **Corpus Christi, Bahía de** *ensenada* Texas, SO EEUU
95 R14 **Corpus Christi, Lake** *embalse* Texas, SO EEUU
199 F16 **Corral** Los Lagos, C Chile
331 O9 **Corral de Almaguer** Castilla-La Mancha, C España
330 K6 **Corrales** Castilla y León, N España
135 R11 **Corrales** Nuevo México, SO EEUU
331 O2 **Corrales de Buelna, Los** Cantabria, N España
Corrán Tuathail *ver* Carrauntoohil
334 F9 **Correggio** Emilia-Romagna, C Italia
503 S12 **Corregidor** *isla* NO Filipinas
187 M16 **Corrente** Piauí, E Brasil
187 I19 **Correntes** *río* SO Brasil
323 N12 **Corrèze** *departamento* C Francia
307 C17 **Corrib, Lough** *Ir.* Loch Coirib. *lago* O Irlanda
158 A5 **Corrientes** *cabo* O Cuba
146 I13 **Corrientes** *cabo* SO México
195 C16 **Corrientes** *río* NE Argentina
178 E8 **Corrientes** *río* Ecuador/Perú
195 C14 **Corrientes** Corrientes, NE Argentina
195 D15 **Corrientes** *of.* Provincia de Corrientes. *provincia* NE Argentina
95 W9 **Corrigan** Texas, SO EEUU
175 U9 **Corriverton** E Guyana
Corriza *ver* Korçë
535 Q11 **Corryong** Victoria, SE Australia
322 E2 **Corse-du-Sud** *departamento* Córcega, Francia, C Mar Mediterráneo
107 P11 **Corsica** Dakota del Sur, N EEUU
95 U7 **Corsicana** Texas, SO EEUU
322 F1 **Corso** *cabo* Córcega, Francia, C Mar Mediterráneo
322 F2 **Corte** Córcega, Francia, C Mar Mediterráneo
199 G16 **Corte Alto** Los Lagos, S Chile
330 I13 **Cortegana** Andalucía, S España
155 N15 **Cortés** *var.* Ciudad Cortés. Puntarenas, SE Costa Rica
154 G5 **Cortés** *departamento* NO Honduras
Cortés, Mar de *ver* California, Golfo de
135 P8 **Cortez** Colorado, C EEUU
334 H6 **Cortina d'Ampezzo** Véneto, NE Italia
78 H11 **Cortland** Nueva York, NE EEUU
115 V11 **Cortland** Ohio, N EEUU
334 H12 **Cortona** Toscana, C Italia
258 H13 **Corubal** *río* E Guinea-Bissau
330 G10 **Coruche** Santarém, C Portugal
Çoruh *ver* Rize
415 R11 **Çoruh Nehri** *Geor.* Chorokhi, *Rus.* Chorokh. *río* Georgia/Turquía
414 K12 **Çorum** *var.* Chorum. Çorum, N Turquía
414 J12 **Çorum** *var.* Chorum. *provincia* N Turquía
187 H19 **Corumbá** Mato Grosso do Sul, S Brasil
50 D16 **Corunna** Ontario, S Canadá
Coruña, A *ver* Coruña, La
330 G2 **Coruña, La** *provincia* Galicia, NO España
330 H2 **Coruña, La** *Esp.* La Coruña; *ant.* Caronium. Galicia, NO España
118 F12 **Corvallis** Oregón, NO EEUU
238 M1 **Corvo** *var.* Ilha do Corvo. *isla* Azores, Portugal, NE Océano Atlántico
Corvo, Ilha do *ver* Corvo
115 O16 **Corydon** Indiana, N EEUU
107 V16 **Corydon** Iowa, C EEUU
Cos *ver* Kos
146 I9 **Cosalá** Sinaloa, C México
147 R15 **Cosamaloapan** *var.* Cosamaloapan de Carpio. Veracruz, E México
Cosamaloapan de Carpio *ver* Cosamaloapan
335 N21 **Cosenza** *ant.* Consentia. Calabria, SO Italia
115 T13 **Coshocton** Ohio, N EEUU
154 H9 **Cosigüina, Punta** *cabo* NO Nicaragua
107 T9 **Cosmos** Minnesota, N EEUU
323 O8 **Cosne-sur-Loire** Nièvre, C Francia
342 B9 **Cossonay** Vaud, O Suiza
Cossyra *ver* Pantelleria
154 K13 **Costa Rica** *of.* República de Costa Rica. *república* América Central
155 N15 **Costeña, Fila** *cordillera* S Costa Rica
70 A12 **Costera** *cordillera* O EEUU
Costermansville *ver* Bukavu
366 I14 **Costești** Argeș, SO Rumania
135 S8 **Costilla** Nuevo México, SO EEUU
127 O7 **Cosumnes** *río* California, O EEUU
319 O16 **Coswig** Sajonia, E Alemania
319 M14 **Coswig** Sajonia-Anhalt, E Alemania
Cosyra *ver* Pantelleria
503 U16 **Cotabato** Mindanao, S Filipinas
178 C5 **Cotacachi** *monte* N Ecuador
179 L21 **Cotagaita** Potosí, S Bolivia
323 V15 **Côte d'Azur** *ant.* Niza. *aeropuerto internacional* (Niza) Alpes-Maritimes, SE Francia
Côte d'Ivoire *ver* Costa de Marfil
323 R8 **Côte d'Or** *región física* C Francia
323 R8 **Côte d'Or** *región histórica* C Francia
323 R7 **Côte d'Or** *departamento* E Francia
Côte Française des Somalis *ver* Yibuti
322 J4 **Cotentin** *península* N Francia
322 G6 **Côtes d'Armor** *ant.* Côtes-du-Nord. *departamento* NO Francia
Côtes-du Nord *ver* Côtes d'Armor
Cöthen *ver* Köthen
146 M13 **Cotija** *var.* Cotija de la Paz. Michoacán de Ocampo, SO México
Cotija de la Paz *ver* Cotija
259 R16 **Cotonou** *var.* Kotonu. S Benín
259 R16 **Cotonou** *aeropuerto internacional* S Benín
178 C6 **Cotopaxi** *volcán* N Ecuador
178 B6 **Cotopaxi** *ant.* León. *provincia* C Ecuador
Cotrone *ver* Crotone
307 L21 **Cotswold, Montes** *var.* Cotswolds. *cordillera* S Inglaterra, RU
Cotswolds *ver* Cotswold, Montes
118 F13 **Cottage Grove** Oregón, NO EEUU
83 S14 **Cottageville** Carolina del Sur, SE EEUU
319 P14 **Cottbus** *ant.* Kottbus. Brandeburgo, E Alemania
103 U9 **Cotter** Arkansas, C EEUU
90 G4 **Cotton Valley** Luisiana, S EEUU
107 S10 **Cottonwood** *río* Minnesota, N EEUU
134 L12 **Cottonwood** Arizona, SO EEUU
118 M10 **Cottonwood** Idaho, NO EEUU
107 S9 **Cottonwood** Minnesota, N EEUU
95 Q7 **Cottonwood** Texas, SO EEUU
103 O5 **Cottonwood Falls** Kansas, C EEUU
134 L3 **Cottonwood Heights** Utah, O EEUU
159 O9 **Cotuí** C República Dominicana
95 Q13 **Cotulla** Texas, SO EEUU
Cotyora *ver* Ordu
322 I11 **Coubre, Pointe de la** *cabo* O Francia
78 E12 **Coudersport** Pennsylvania, NE EEUU
51 S9 **Coudres, Île aux** *isla* Québec, SE Canadá
534 G11 **Couedic** *cabo* Australia Meridional
Couentrey *ver* Coventry
322 I6 **Couesnon** *río* NO Francia
118 H10 **Cougar** Washington, NO EEUU
322 L10 **Couhé** Vienne, O Francia
118 K8 **Coulee City** Washington, NO EEUU
567 Q15 **Coulman** *isla* Antártida
323 P5 **Coulommiers** Seine-et-Marne, N Francia
50 K11 **Coulonge** *río* Québec, SE Canadá
50 K11 **Coulonge Est** *río* Québec, SE Canadá
127 Q9 **Coulterville** California, O EEUU
138 M9 **Council** Alaska, EEUU
118 M12 **Council** Idaho, NO EEUU
107 S15 **Council Bluffs** Iowa, C EEUU
103 O5 **Council Grove** Kansas, C EEUU
103 O5 **Council Grove, Lake** *embalse* Kansas, C EEUU
118 G7 **Coupeville** Washington, NO EEUU
175 U12 **Courantyne, Río** *var.* Corantijn Rivier. *río* Guyana/Surinam
311 G21 **Courcel

535 Q8 **Cowal, Lago** *lago estacional* Nueva Gales del Sur, SE Australia
530 L12 **Cowan** *lago* Australia Occidental
47 W15 **Cowan** Manitoba, S Canadá
78 F12 **Cowanesque** *río* Nueva York/Pennsylvania, NE EEUU
51 P13 **Cowansville** Québec, SE Canadá
534 H8 **Cowell** Australia Meridional
307 M23 **Cowes** S Inglaterra, RU
103 Q10 **Coweta** Oklahoma, C EEUU
118 G10 **Cowlitz** *río* Washington, NO EEUU
83 Q11 **Cowpens** Carolina del Sur, SE EEUU
535 R8 **Cowra** Nueva Gales del Sur, SE Australia
Coxen Hole *ver* Roatán
187 I19 **Coxim** Mato Grosso do Sul, S Brasil
187 I19 **Coxim** *río* SO Brasil
Coxin Hole *ver* Roatán
463 V17 **Cox's Bazar** Chittagong, S Bangladesh
258 H14 **Coyah** Conakry, O Guinea
146 K5 **Coyame** Chihuahua, N México
94 L9 **Coyanosa Draw** *río* Texas, SO EEUU
Coyhaique *ver* Coihaique
154 C7 **Coyolate** *río* S Guatemala
146 I10 **Coyotitán** Sinaloa, C México
147 N15 **Coyuca de Catalán** Guerrero, S México
147 O16 **Coyuca de Benítez** Guerrero, S México
107 N15 **Cozad** Nebraska, C EEUU
Cozie, Alpi *ver* Alpes Cottiano
Cozmeni *ver* Kitsman'
146 E3 **Cozón, Cerro** *monte* NO México
147 Z12 **Cozumel** *isla* SE México
147 Z12 **Cozumel** Quintana Roo, E México
118 K8 **Crab Creek** *río* Washington, NO EEUU
158 H12 **Crab Pond, Punta** *cabo* O Jamaica
347 L16 **Cracovia** ***Pol.*** Kraków, ***Alem.*** Krakau. Kraków, S Polonia
279 I25 **Cradock** Eastern Cape, S Rep. de Sudáfrica
139 Y14 **Craig** Isla Príncipe de Gales, Alaska, EEUU
135 Q3 **Craig** Colorado, C EEUU
307 F15 **Craigavon** C Irlanda del Norte, RU
83 T5 **Craigsville** Virginia, NE EEUU
319 J21 **Crailsheim** Baden-Württemberg, S Alemania
366 H14 **Craiova** Dolj, SO Rumanía
78 J8 **Cranberry** *lago* Nueva York, NE EEUU
46 K12 **Cranberry Junction** Columbia Británica, SO Canadá
47 V13 **Cranberry Portage** Manitoba, C Canadá
47 P17 **Cranbrook** Columbia Británica, SO Canadá
114 M5 **Crandon** Wisconsin, N EEUU
118 K14 **Crane** Oregón, NO EEUU
94 M9 **Crane** Texas, SO EEUU
Crane *ver* The Crane
95 S8 **Cranfills Gap** Texas, SO EEUU
79 O12 **Cranston** Rhode Island, NE EEUU
Cranz *ver* Zelenogradsk
187 L15 **Craolândia** Tocantins, E Brasil
322 J7 **Craon** Mayenne, NO Francia
567 V16 **Crary** *cabo* Antártida
Crasna *ver* Kraszna
118 G14 **Crater** *lago* Oregón, NO EEUU
546 I13 **Crater** *monte* C PNG
119 P14 **Craters of the Moon Monumento Nacional** *parque nacional* Idaho, NO EEUU
187 O14 **Crateús** Ceará, E Brasil
Crathis *ver* Crati
335 N20 **Crati** ***ant.*** Crathis. *río* S Italia
47 U16 **Craven** Saskatchewan, S Canadá
174 I8 **Cravo Norte** Arauca, E Colombia
106 J12 **Crawford** Nebraska, C EEUU
95 T8 **Crawford** Texas, SO EEUU
239 M19 **Crawford, Monte** *accidente submarino* S Océano Atlántico
47 O17 **Crawford Bay** Columbia Británica, SO Canadá
115 O13 **Crawfordsville** Indiana, N EEUU
91 S9 **Crawfordville** Florida, SE EEUU
307 O23 **Crawley** SE Inglaterra, RU
119 S10 **Crazy, Montes** *cordillera* Montana, NO EEUU
47 S11 **Cree** *lago* Saskatchewan, C Canadá
47 T11 **Cree** *río* Saskatchewan, C Canadá
135 R7 **Creede** Colorado, C EEUU
146 I6 **Creel** Chihuahua, N México
47 V13 **Creighton** Saskatchewan, C Canadá
107 Q13 **Creighton** Nebraska, C EEUU
323 O4 **Creil** Oise, N Francia
334 E8 **Crema** Lombardía, N Italia
334 E8 **Cremona** Lombardía, N Italia
350 M10 **Crepaja** ***Hung.*** Cserépalja. Serbia, N Yugoslavia
323 O4 **Crépy-en-Valois** Oise, N Francia
350 B10 **Cres** ***It.*** Cherso. Primorje-Gorski Kotar, NO Croacia
350 A11 **Cres** ***It.*** Cherso; ***ant.*** Crexa. *isla* O Croacia
91 W10 **Crescent** *lago* Florida, SE EEUU
118 H14 **Crescent** Oregón, NO EEUU
503 N12 **Crescent, Islas** *archipiélago* C Islas Paracelso
126 K1 **Crescent City** California, O EEUU
91 W10 **Crescent City** Florida, SE EEUU
107 X11 **Cresco** Iowa, C EEUU
195 B18 **Crespo** Entre Ríos, E Argentina
174 E5 **Crespo** *aeropuerto internacional* (Cartagena) Bolívar, NO Colombia
323 R13 **Crest** Drôme, E Francia
135 R5 **Crested Butte** Colorado, C EEUU
115 S12 **Crestline** Ohio, N EEUU
47 O17 **Creston** Columbia Británica, SO Canadá
107 U15 **Creston** Iowa, C EEUU
119 V16 **Creston** Wyoming, C EEUU
135 S7 **Crestone, Pico** *monte* Colorado, C EEUU
91 P8 **Crestview** Florida, SE EEUU
355 J24 **Creta** ***Gri.*** Krittí. *isla* Grecia, Mar Egeo
355 J25 **Creta** ***Gri.*** Krittí. *región* Grecia, Mar Egeo
395 G8 **Creta, Fosa de** *accidente submarino* Mar Egeo, C Mar Mediterráneo
355 J23 **Creta, Mar de** ***Gri.*** Kritikó Pélagos. ***var.*** Kretikon Pelagos, ***ant.*** Mare Creticum. *mar* Grecia, Mar Egeo
107 R16 **Crete** Nebraska, C EEUU
Creticum, Mare *ver* Creta, Mar de
323 O5 **Créteil** Val-de-Marne, N Francia
331 X4 **Creus, Cap de** *cabo* NE España
322 L9 **Creuse** *río* C Francia
323 N10 **Creuse** *departamento* C Francia
323 Q9 **Creusot, Le** Saône-et-Loire, C Francia
323 T4 **Creutzwald** Moselle, NE Francia
331 S12 **Crevillente** País Valenciano, E España
307 L18 **Crewe** C Inglaterra, RU
83 V7 **Crewe** Virginia, NE EEUU
Crexa *ver* Cres
155 Q15 **Cricamola** *río* NO Panamá
195 K14 **Criciúma** Santa Catarina, S Brasil
306 J11 **Crieff** C Escocia, RU
350 B10 **Crikvenica** ***It.*** Cirquenizza; ***ant.*** Cirkvenica, Crjkvenica. Primorje-Gorski Kotar, NO Croacia
367 U13 **Crimea, Canal Septentrional de** *canal* S Ucrania
367 T12 **Crimea, Península de** ***Ucr.*** Kryms' kyy Pivostriv *península* S Ucrania
Crimea, República *ver* Krym, Respublika
319 M16 **Crimmitschau** ***var.*** Krimmitschau. Sajonia, E Alemania
366 G11 **Crişcior** ***Hung.*** Kristyor. Hunedoara, O Rumania
83 Y5 **Crisfield** Maryland, NE EEUU
115 P3 **Crisp, Punta** *cabo* Michigan, N EEUU
158 J7 **Cristal, Sierra del** *cordillera* E Cuba
187 L19 **Cristalina** Goiás, C Brasil
155 T14 **Cristóbal** Colón, C Panamá
174 F4 **Cristóbal Colón, Pico** *monte* N Colombia
Cristur/Cristuru Săcuiesc *ver* Cristuru Secuiesc
366 I11 **Cristuru Secuiesc** ***ant.*** Cristur, Cristuru Săcuiesc, Sitaş Cristuru, ***Alem.*** Kreutz, ***Hung.*** Székelykeresztúr, Szitás-Keresztúr. Harghita, C Rumania
366 F10 **Crişul Blanco** ***var.*** Weisse Kreisch, ***Alem.*** Weisse Körös, ***Hung.*** Fehér-Körös. *río* Hungría/Rumanía
366 G10 **Crişul Negro** ***Alem.*** Schwarze Körös, ***Hung.*** Fekete-Körös. *río* Hungría/Rumanía
366 G10 **Crişul Rápido** ***var.*** Schnelle Kreisch, ***Alem.*** Schnelle Körös, ***Hung.*** Sebes-Körös. *río* Hungría/Rumanía
367 N10 **Criuleni** ***Rus.*** Kriulyany. C Moldavia
Crivadia Vulcanului *ver* Vulcan
Crjkvenica *ver* Crikvenica
351 O17 **Crna Gora** *cordillera* Macedonia/Yugoslavia
Crna Gora *ver* Montenegro
351 O20 **Crna Reka** *río* S Macedonia
Crni Drim *ver* Drin Negro
343 V10 **Crni Vrh** *monte* NE Eslovenia
343 V13 **Črnomelj** ***Alem.*** Tschernembl. SE Eslovenia
350 D9 **Croacia** ***of.*** República de Croacia, ***Scr.*** Hrvatska, ***Alem.*** Kroatien. *república* SE Europa
307 A17 **Croagh Patrick** ***Ir.*** Cruach Phádraig. *monte* O Irlanda
Croce, Picco di *ver* Wilde Kreuzspitze
51 P8 **Croche** *río* Québec, SE Canadá
51 P9 **Croche, La** Québec, SE Canadá
512 Nn3 **Crocker, Montes** *cordillera* Malasia Oriental
95 V9 **Crockett** Texas, SO EEUU
Crocodile *ver* Limpopo
82 I7 **Crofton** Kentucky, S EEUU
107 Q12 **Crofton** Nebraska, C EEUU
Croia *ver* Krujë
323 R16 **Croisette** *cabo* SE Francia
322 G8 **Croisic, Punta del** *cabo* NO Francia
107 X3 **Croix, La** *lago* Canadá/EEUU
323 S13 **Croix Haute, Col de la** *paso* E Francia
51 U5 **Croix, Pointe à la** *cabo* Québec, SE Canadá
50 F13 **Croker** *cabo* Ontario, S Canadá
531 P1 **Croker** *isla* Territorio del Norte , N Australia
306 J8 **Cromarty** N Escocia, RU
311 M21 **Crombach** Lieja, E Bélgica
307 Q18 **Cromer** E Inglaterra, RU
543 D22 **Cromwell** Otago, Isla Sur, NZ
543 H16 **Cronadun** West Coast, Isla Sur, NZ
158 K5 **Crooked** *isla* SE Bahamas
118 I13 **Crooked** *río* Oregón, NO EEUU
158 J5 **Crooked, Pasaje de la Isla** *canal* SE Bahamas
139 O11 **Crooked Creek** Alaska, EEUU
107 R4 **Crookston** Minnesota, N EEUU
106 I10 **Crooks Tower** *monte* Dakota del Sur, N EEUU
115 T14 **Crooksville** Ohio, N EEUU
535 R9 **Crookwell** Nueva Gales del Sur, SE Australia
50 L14 **Crosby** Ontario, SE Canadá
307 K17 **Crosby** ***var.*** Great Crosby. NO Inglaterra, RU
107 U6 **Crosby** Minnesota, N EEUU
106 K2 **Crosby** Dakota del Norte, N EEUU
95 O5 **Crosbyton** Texas, SO EEUU
79 U6 **Cross** *isla* Maine, NE EEUU
47 X13 **Cross** *lago* Manitoba, C Canadá
259 V16 **Cross** *río* Camerún/Nigeria
90 F5 **Cross, Lago** *embalse* Luisiana, S EEUU
91 U10 **Cross City** Florida, SE EEUU
307 K15 **Cross Fell** *monte* N Inglaterra, RU
83 Q12 **Cross Hill** Carolina del Sur, SE EEUU
95 Q7 **Cross Plains** Texas, SO EEUU
259 V17 **Cross River** *estado* SE Nigeria
102 K5 **Crosse, La** Kansas, C EEUU
83 V7 **Crosse, La** Virginia, NE EEUU
118 L9 **Crosse, La** Washington, NO EEUU
114 J7 **Crosse, La** Wisconsin, N EEUU
Crossen *ver* Krosno Odrzańskie
103 V14 **Crossett** Arkansas, C EEUU
47 P16 **Crossfield** Alberta, SO Canadá
134 I12 **Crossman, Pico** *monte* Arizona, SO EEUU
82 L9 **Crossville** Tennessee, S EEUU
115 S8 **Croswell** Michigan, N EEUU
50 K13 **Crotch** *lago* Ontario, SE Canadá
Crotona *ver* Crotone
335 O21 **Crotone** ***var.*** Cotrone; ***ant.*** Croton, Crotona. Calabria, SO Italia
119 R10 **Crow, Pico** *monte* Montana, NO EEUU
119 V11 **Crow Agency** Montana, NO EEUU
107 T6 **Crow Wing** *río* Minnesota, N EEUU
535 U7 **Crowdy** *cabo* Nueva Gales del Sur, SE Australia
95 Q4 **Crowell** Texas, SO EEUU
535 O6 **Crowl Creek** *río estacional* Nueva Gales del Sur, SE Australia
90 H9 **Crowley** Luisiana, S EEUU
127 S9 **Crowley, Lake** *embalse* California, O EEUU
103 X10 **Crowleys** *cordillera* Arkansas, C EEUU
546 J11 **Crown** *isla* N Papua Nueva Guinea
115 N11 **Crown Point** Indiana, N EEUU
135 P10 **Crownpoint** Nuevo México, SO EEUU
47 P17 **Crowsnest** *paso* Alberta/Columbia Británica, SO Canadá
307 O22 **Croydon** SE Inglaterra, RU
517 P11 **Crozet, Cuenca de las** *accidente submarino* S Océano Índico
517 O12 **Crozet, Islas** *archipiélago* Territorio Francés del Océano Índico
517 N12 **Crozet, Meseta de** *accidente submarino* SO Océano Índico
Crozet Plateau *ver* Crozet, Meseta de
322 E6 **Crozon** Finistère, NO Francia
Cruach Phádraig *ver* Croagh Patrick
Cruacha Dubha, Na *ver* Macgillycuddy's Reeks
366 M14 **Crucea** Constanţa, SE Rumania
158 E5 **Cruces** Cienfuegos, C Cuba
135 R15 **Cruces, Las** Nuevo México, SO EEUU
335 O20 **Crucoli Torretta** Calabria, SO Italia
147 P9 **Cruillas** Tamaulipas, C México
238 K9 **Cruiser, Meseta de** *accidente submarino* E Océano Atlántico
158 G8 **Cruz** *cabo* S Cuba
174 C13 **Cruz, La** Nariño, SO Colombia
154 K12 **Cruz, La** Guanacaste, NO Costa Rica
146 I10 **Cruz, La** Sinaloa, O México
195 F19 **Cruz, La** Florida, S Uruguay
195 G14 **Cruz Alta** Rio Grande do Sul, S Brasil
154 M9 **Cruz de Río Grande, La** Región Autónoma Atlántico Sur, E Nicaragua
174 J4 **Cruz de Taratara, La** Falcón, N Venezuela
194 N9 **Cruzeiro** São Paulo, S Brasil
194 H10 **Cruzeiro do Oeste** Paraná, S Brasil
187 A15 **Cruzeiro do Sul** Acre, O Brasil
91 U11 **Crystal** *bahía* Florida, SE EEUU
115 O6 **Crystal** *lago* Michigan, N EEUU
115 O6 **Crystal** *lago* Michigan, N EEUU
534 I8 **Crystal Brook** Australia Meridional
47 X17 **Crystal City** Manitoba, S Canadá
103 X5 **Crystal City** Missouri, C EEUU
95 P13 **Crystal City** Texas, SO EEUU
114 M4 **Crystal Falls** Michigan, N EEUU
91 Q8 **Crystal Lake** Florida, SE EEUU
91 V11 **Crystal River** Florida, SE EEUU
90 K6 **Crystal Springs** Mississippi, S EEUU
Csaca *ver* Čadca
Csakathurn/Csáktornya *ver* Čakovec
Csap *ver* Chop
Csepén *ver* Čepin
Cserépalja *ver* Crepaja
Csermő *ver* Cermei
Csíkszereda *ver* Miercurea-Ciuc
347 L24 **Csongrád** Csongrád, SE Hungría
347 L24 **Csongrád** ***of.*** Csongrád Megye. *condado* SE Hungría
347 H22 **Csorna** Győr-Moson-Sopron, NO Hungría
Csucsa *ver* Ciucea
347 G25 **Csurgó** Somogy, SO Hungría
Csurog *ver* Čurug
174 L5 **Cúa** Miranda, N Venezuela
278 C11 **Cuale** Malanje, NO Angola
Cuan, Loch *ver* Strangford Lough
279 E15 **Cuando Cubango** ***var.*** Kuando-Kubango. *provincia* SE Angola
279 E16 **Cuangar** Cuando Cubango, S Angola
278 C10 **Cuango** ***var.*** Kwango. *río* Angola/Rep. Dem. del Congo *ver también* Kwango
267 H20 **Cuango** ***Port.*** Cuango. *río* Angola/Rep. Dem. del Congo *ver también* Cuango
278 D11 **Cuango** Lunda Norte, NE Angola
278 C10 **Cuango** Uíge, NO Angola
278 C12 **Cuanza** ***var.*** Kwanza. *río* C Angola
278 B11 **Cuanza Norte** ***var.*** Kuanza Norte. *provincia* NE Angola
278 B12 **Cuanza Sur** ***var.*** Kuanza Sul. *provincia* NE Angola
195 E16 **Cuareim** ***var.*** Rio Quaraí. *río* Brasil/Uruguay *ver también* Quaraí, Rio
279 D15 **Cuatir** *río* S Angola
342 G8 **Cuatro Cantones, Lago de los** ***var.*** Lago de Lucerna, ***Alem.*** Vierwaldstätter See. *lago* C Suiza
146 M7 **Cuatro Ciénegas** ***var.*** Cuatro Ciénegas de Carranza. Coahuila de Zaragoza, NE México
Cuatro Ciénegas de Carranza *ver* Cuatro Ciénegas
238 K13 **Cuatro Norte, Zona de fractura de** *accidente tectónico* O Océano Atlántico
146 I6 **Cuauhtémoc** Chihuahua, N México
147 P14 **Cuautla Morelos** Morelos, S México
330 H12 **Cuba** Beja, S Portugal
103 W6 **Cuba** Missouri, C EEUU
135 R10 **Cuba** Nuevo México, SO EEUU
158 E6 **Cuba** ***of.*** República de Cuba. *república* O Antillas
278 B13 **Cubal** Benguela, O Angola
279 D16 **Cubango** ***var.*** Kavango, Kavengo, Kubango, Okavango, Okavanggo. *río* S África *ver también* Okavango
279 C15 **Cubango** ***var.*** Kuvango, ***Port.*** Vila Artur de Paiva, Vila da Ponte. Huíla, SO Angola
174 H8 **Cubará** Boyacá, N Colombia
414 I12 **Çubuk** Ankara, N Turquía
279 D14 **Cuchi** Cuando Cubango, C Angola
154 C5 **Cuchumatanes, Sierra de los** *cordillera* O Guatemala
Cuculaya, Río *ver* Kukalaya, Río
278 E12 **Cucumbi** ***ant.*** Trás-os-Montes. Lunda Sul, NE Angola
174 G7 **Cúcuta** ***var.*** San José de Cúcuta. Norte de Santander, N Colombia
115 N9 **Cudahy** Wisconsin, N EEUU
467 J21 **Cuddalore** Tamil Nādu, SE India
467 I18 **Cuddapah** Andhra Pradesh, S India
330 M6 **Cuéllar** Castilla y León, N España
278 D13 **Cuemba** ***var.*** Coemba. Bié, C Angola
178 B8 **Cuenca** Azuay, S Ecuador
331 Q9 **Cuenca** ***ant.*** Conca. Castilla-La Mancha, C España
331 P9 **Cuenca** *provincia* Castilla-La Mancha, C España
331 Q8 **Cuenca, Serranía de** *cordillera* C España
146 L9 **Cuencamé** ***var.*** Cuencamé de Ceniceros. Durango, C México
Cuencamé de Ceniceros *ver* Cuencamé
Cuera *ver* Chur
331 P5 **Cuerda del Pozo** *embalse* N España
147 O14 **Cuernavaca** Morelos, S México
95 T12 **Cuero** Texas, SO EEUU
158 I7 **Cueto** Holguín, E Cuba
146 M6 **Cuesta, La** Coahuila de Zaragoza, NE México
147 Q13 **Cuetzalán** ***var.*** Cuetzalán del Progreso. Puebla, S México
Cuetzalán del Progreso *ver* Cuetzalán
331 Q14 **Cuevas del Almanzora** Andalucía, S España
331 T8 **Cuevas de Vinromá** País Valenciano, E España
366 H12 **Cugir** ***Hung.*** Kudzsir. Alba, SO Rumania
187 H19 **Cuiabá** *río* SO Brasil
187 H18 **Cuiabá** ***ant.*** Cuyabá. *capital estatal* Mato Grosso, SO Brasil
147 R15 **Cuicatlán** ***var.*** San Juan Bautista Cuicatlán. Oaxaca, SE México
555 W16 **Cuidado, Punta** *cabo* Isla de Pascua, Chile, E Océano Pacífico
Cúige *ver* Connaught
Cúige Laighean *ver* Leinster
Cúige Mumhan *ver* Munster
310 L13 **Cuijck** Brabante del Norte, SE Países Bajos
Cúil an tSúdaire *ver* Portarlington
Cúil Mhuine *ver* Collooney
Cúil Raithin *ver* Coleraine
154 D7 **Cuilapa** Santa Rosa, S Guatemala
154 B5 **Cuilco** *río* O Guatemala
279 C14 **Cuima** Huambo, C Angola
279 E16 **Cuito** ***var.*** Kwito. *río* SE Angola
279 E15 **Cuíto Cuanavale** Cuando Cubango, E Angola
147 N14 **Cuitzeo** *lago* C México
103 W4 **Cuivre** *río* Missouri, C EEUU
Çuka *ver* Çukë
511 Hh4 **Cukai** ***var.*** Chukai, Kemaman. Terengganu, Malasia peninsular
351 L23 **Çukë** ***var.*** Çuka. Vlorë, S Albania
Cularo *ver* Grenoble
503 T14 **Culasi** Isla Panay, C Filipinas
119 Y7 **Culbertson** Montana, NO EEUU
106 M16 **Culbertson** Nebraska, C EEUU
535 P10 **Culcairn** Nueva Gales del Sur, SE Australia
159 W6 **Culebra** *isla* E Puerto Rico
159 W5 **Culebra** ***var.*** Dewey. E Puerto Rico
135 T8 **Culebra, Pico** *monte* Colorado, C EEUU
330 J5 **Culebra, Sierra de la** *cordillera* NO España
310 J12 **Culemborg** Gelderland, C Países Bajos
415 V14 **Culfa** ***Rus.*** Dzhul'fa. SO Azerbaiyán
535 P4 **Culgoa** *río* Nueva Gales del Sur/Queensland, SE Australia
146 J9 **Culiacán** ***var.*** Culiacán Rosales, Culiacán-Rosales. Sinaloa, C México
503 R14 **Culión** *isla* Islas Calamian, O Filipinas
331 P14 **Cúllar-Baza** Andalucía, S España
331 S10 **Cullera** País Valenciano, E España
91 P3 **Cullman** Alabama, S EEUU
342 B10 **Cully** Vaud, O Suiza
Culm *ver* Chełmno
Culmsee *ver* Chełmża
83 V4 **Culpeper** Virginia, NE EEUU
Culpepper, Isla *ver* Darwin, Isla
543 I17 **Culverden** Canterbury, Isla Sur, NZ
175 N5 **Cumaná** Sucre, NE Venezuela
175 O5 **Cumanacoa** Sucre, NE Venezuela
174 C13 **Cumbal, Nevado de** *pico* S Colombia
557 X12 **Cumberland** ***var.*** Cabo Nahoi. *cabo* Espiritu Santo, N Vanuatu
67 Q6 **Cumberland** *estuario* Isla de Baffin, Territorios del Noroeste, NE Canadá
91 W8 **Cumberland** *isla* Georgia, SE EEUU
67 Q5 **Cumberland** *península* Isla de Baffin, Territorios del Noroeste, NE Canadá
83 O7 **Cumberland** *río* Kentucky/Tennessee, S EEUU
83 O7 **Cumberland** Kentucky, S EEUU
83 U2 **Cumberland** Maryland, NE EEUU
83 V6 **Cumberland** Virginia, NE EEUU
82 L7 **Cumberland, Lake** *embalse* Kentucky, S EEUU
307 K15 **Cumberland, Montes** *cordillera* NO Inglaterra, RU
114 L1 **Cumberland, Punta** *cabo* Michigan, N EEUU
47 V14 **Cumberland House** Saskatchewan, C Canadá
306 I12 **Cumbernauld** S Escocia, RU
179 A17 **Cumbra, La** *volcán* Islas Galápagos, Ecuador, E Océano Pacífico
307 K15 **Cumbria** *región histórica* NO Inglaterra, RU
Cummin in Pommern *ver* Kamień Pomorski
91 S2 **Cumming** Georgia, SE EEUU
534 G9 **Cummins** Australia Meridional
306 I13 **Cumnock** O Escocia, RU
146 G4 **Cumpas** Sonora, NO México
414 H16 **Çumra** Konya, C Turquía
199 G15 **Cunco** Araucanía, C Chile
174 E9 **Cundinamarca** ***of.*** Departamento de Cundinamarca. *provincia* C Colombia
147 U15 **Cunduacán** Tabasco, SE México
279 A16 **Cunene** ***var.*** Kunene. *río* Angola/Namibia *ver también* Kunene
279 C16 **Cunene** *provincia* S Angola
334 A9 **Cuneo** ***Fr.*** Coni. Piamonte, NO Italia
279 E15 **Cunjamba** Cuando Cubango, E Angola
531 V10 **Cunnamulla** Queensland, E Australia
295 K8 **Cuokkarašša** *monte* N Noruega
334 B7 **Cuorgne** Piamonte, NE Italia
306 K11 **Cupar** E Escocia, RU
366 L8 **Cupcina** ***Rus.*** Kupchino; ***ant.*** Calinisc, Kalinisk. N Moldavia
174 C8 **Cupica** Chocó, O Colombia
174 C8 **Cupica, Golfo de** *golfo* O Colombia
350 N13 **Ćuprija** Serbia, E Yugoslavia
Cura *ver* Villa de Cura
159 P16 **Curaçao** *isla* Antillas Neerlandesas
178 H13 **Curanja** *río* E Perú
178 F7 **Curaray** *río* Ecuador/Perú
366 K14 **Curcani** Călăraşi, SE Rumanía
534 H4 **Curdimurka** Australia Meridional
323 P7 **Cure** *río* C Francia
517 Y16 **Curepipe** C Mauricio
Curia Rhaetorum *ver* Chur
175 R6 **Curiapo** Delta Amacuro, NE Venezuela
198 G12 **Curicó** Maule, C Chile
Curieta *ver* Krk
516 I15 **Curieuse** *isla* Islas Interiores, NE Seychelles
187 C16 **Curitiba** Acre, O Brasil
194 K12 **Curitiba** ***ant.*** Curytiba. *capital* Paraná, S Brasil
194 J13 **Curitibanos** Santa Catarina, S Brasil
535 S6 **Curlewis** Nueva Gales del Sur, SE Australia
534 J6 **Curnamona** Australia Meridional
279 A15 **Curoca** *río* SO Angola
535 T6 **Currabubula** Nueva Gales del Sur, SE Australia
187 Q14 **Currais Novos** Rio Grande do Norte, E Brasil
127 W6 **Currant** *monte* Nevada, O EEUU
127 W7 **Currant** Nevada, O EEUU
103 W8 **Current** *río* Arkansas/Missouri, C EEUU
158 H2 **Current** Isla Eleuthera, C Bahamas
534 M14 **Currie** Tasmania, SE Australia
83 Y8 **Currituck** *estuario* Carolina del Norte, SE EEUU
83 Y8 **Currituck** Carolina del Norte, SE EEUU
139 R11 **Curry** Alaska, EEUU
Curtbunar *ver* Tervel
366 I13 **Curtea de Argeş** ***var.*** Curtea-de-Arges. Argeş, S Rumania
366 E10 **Curtici** ***Alem.*** Kurtitsch, ***Hung.*** Kürtös. Arad, O Rumania
531 Y8 **Curtis** *isla* Queensland, SE Australia
106 M16 **Curtis** Nebraska, C EEUU
535 O14 **Curtis, Islas** *archipiélago* Tasmania, SE Australia
330 H2 **Curtis-Estación** Galicia, NO España
186 K11 **Curuá, Ilha do** *isla* NE Brasil
187 A14 **Curuçá** *río* NO Brasil
350 L9 **Čurug** ***Hung.*** Csurog. Serbia, N Yugoslavia
195 D16 **Curuzú Cuatiá** Corrientes, NE Argentina
187 M19 **Curvelo** Minas Gerais, SE Brasil
78 E14 **Curwensville** Pennsylvania, NE EEUU
114 M3 **Curwood** *monte* Michigan, N EEUU
Curytiba *ver* Curitiba
Curzola *ver* Korčula
154 A10 **Cuscatlán** *departamento* C El Salvador
Cusco *ver* Cuzco
103 O9 **Cushing** Oklahoma, C EEUU
95 W8 **Cushing** Texas, SO EEUU
146 I6 **Cusihuiriachic** Chihuahua, N México
323 P10 **Cusset** Allier, C Francia
91 S6 **Cusseta** Georgia, SE EEUU
106 J10 **Custer** Dakota del Sur, N EEUU
Cüstrin *ver* Kostrzyn
119 Q7 **Cut Bank** Montana, NO EEUU
47 S15 **Cut Knife** Saskatchewan, S Canadá
90 K10 **Cut Off** Luisiana, S EEUU
91 S6 **Cuthbert** Georgia, SE EEUU
91 Y16 **Cutler Ridge** Florida, SE EEUU
199 I15 **Cutral-Có** Neuquén, C Argentina
335 O21 **Cutro** Calabria, SO Italia
535 O4 **Cuttaburra Channels** *río estacional* Nueva Gales del Sur, SE Australia
466 O12 **Cuttack** Orissa, E India
279 C15 **Cuvelai** Cunene, SO Angola
267 G18 **Cuvette** ***var.*** Région de la Cuvette. *provincia* C Congo
517 U9 **Cuvier, Cuenca de** *accidente submarino* E Océano Índico
278 B12 **Cuvo** *río* O Angola
318 H9 **Cuxhaven** Baja Sajonia, NO Alemania
Cuyabá *ver* Cuiabá
503 S14 **Cuyo, Paso Occidental de** *pasaje* C Filipinas
503 S14 **Cuyo, Paso Oriental de** *pasaje* C Filipinas
175 S8 **Cuyuni** *río* Guyana/Venezuela
179 H15 **Cuzco** ***var.*** Cusco, El Cusco C Perú
179 H15 **Cuzco** ***of.*** Departamento de Cuzco; ***var.*** Cusco. *departamento* C Perú
307 K22 **Cwmbran** ***Gal.*** Cwmbrân. SO Gales, RU
275 D20 **Cyangugu** SO Ruanda
346 D11 **Cybinka** ***Alem.*** Ziebingen. Zielona Góra, O Polonia
Cyclades *ver* Cícladas
Cydonia *ver* Chaniá
Cymru *ver* Gales
82 M5 **Cynthiana** Kentucky, S EEUU
47 S17 **Cypress, Montes** *cordillera* Alberta/Saskatchewan, SO Canadá
Cythera *ver* Kýthira
Cythnos *ver* Kýthnos
346 F9 **Czaplinek** ***Alem.*** Tempelburg. Koszalin, NO Polonia
Czarna Woda *ver* Wda
346 G8 **Czarne** Słupsk, NO Polonia
346 G10 **Czarnków** Piła, NO Polonia
Czegléd *ver* Cegléd
346 G12 **Czempiń** Poznań, O Polonia
Czenstochau *ver* Częstochowa
Czerkow *ver* Čerchov
Czernowitz *ver* Chernivtsi
346 I8 **Czersk** Bydgoszcz, NO Polonia
347 J15 **Częstochowa** ***Alem.*** Czenstochau, Tschenstochau, ***Rus.*** Chenstokhov. Częstochowa, S Polonia
347 J15 **Częstochowa** ***of.*** Województwo Częstochowskie, ***Alem.*** Czenstochau, Tschenstochau, ***Rus.*** Chenstokhov. *provincia* S Polonia
Częstochowskie, Województwo *ver* Częstochowa
346 F10 **Człopa** ***Alem.*** Schloppe. Piła, O Polonia
346 H8 **Człuchów** ***Alem.*** Schloch Słupsk, NO Polonia

D

502 L13 **Da Du Bơloc** Kon Tum, C Vietnam
Da Hinggan Ling *ver* Gran Jingan, Montes
491 T7 **Da Hinggan Ling** *montes* NE China
502 L14 **Đa Lat** Lâm Đông, S Vietnam
502 L12 **Đã Nâng** ***ant.*** Tourane. Quang Nam-Đa Nāng, C Vietnam
479 P9 **Da Qaidam** Qinghai, C China
502 M13 **Đa Răng, Sông** ***var.*** Ba. *río* S Vietnam
Đa, Sông *ver* Negro, Río
Da Xian/Daxian *ver* Dachuan
491 V9 **Da'an** ***var.*** Dalai. Jilin, NE China
51 S10 **Daaquam** Québec, SE Canadá
Daawo, Webi *ver* Dawa Wenz
486 L8 **Daba Shan** *cordillera* C China
174 I4 **Dabajuro** Falcón, NO Venezuela
259 N15 **Dabakala** NE Costa de Marfil
Daban *ver* Bairin Youqi
347 K23 **Dabas** Pest, C Hungría
426 J5 **Dabbāgh, Yébel** *monte* NO Arabia Saudita
174 D8 **Dabeiba** Antioquía, NO Colombia
486 L17 **Daben** Hainan, S China
466 E11 **Dabhoi** Gujarāt, O India
487 P8 **Dabie Shan** *cordillera* C China
258 J13 **Dabola** Haute-Guinée, C Guinea
259 N17 **Dabou** S Costa de Marfil
346 P8 **Dąbrowa Białostocka** Białystok, NE Polonia
347 M16 **Dąbrowa Tarnowska** Tarnów, SE Polonia
371 M20 **Dabryn'** ***Rus.*** Dobryn'. Homyel'skaya Voblasts', SE Bielorrusia
479 P10 **Dabsan** *lago* C China
487 Q13 **Dabu** ***ant.*** Huliao. Guangdong, S China
366 H15 **Dăbuleni** Dolj, SO Rumania
Đăc Tô *ver* Đak Tô
463 U14 **Dacca** *capital de estado* (Bangladesh) Dhaka, C Bangladesh
319 L23 **Dachau** Baviera, SE Alemania
486 K8 **Dachuan** ***ant.*** Daxian, Da Xian. Sichuan, C China
Dacia, Banco *ver* Dacia, Monte
238 M10 **Dacia, Monte** ***var.*** Banco Dacia. *accidente submarino* E Océano Atlántico
135 T3 **Dacono** Colorado, C EEUU
Dacura *ver* Dákura
91 W12 **Dade City** Florida, SE EEUU
462 L10 **Dadeldhura** ***var.*** Dandeldhura. Far Western, O Nepal
91 Q5 **Dadeville** Alabama, S EEUU
323 N15 **Dadou** *río* S Francia
466 D12 **Dādra y Nagar Haveli** *territorio de la India* O India
451 P14 **Dādu** Sind, SE Pakistán
486 G9 **Dadu He** *río* C China
Daegu *ver* Taegu
Daerah Istimewa Aceh *ver* Aceh
503 T12 **Daet** Luzón, N Filipinas
486 I11 **Dafang** Guizhou, S China
463 W11 **Dafla, Montes** *cordillera* NE India
47 U15 **Dafoe** Saskatchewan, S Canadá
258 G10 **Dagana** N Senegal
Dagana *ver* Dahana, Tayikistán
Dagana *ver* Massakory, Chad
370 K11 **Dagda** Krāslava, SE Letonia
Dagden *ver* Hiiumaa
Dagden-Sund *ver* Soela Väin
391 P16 **Dagestan, Respublika** ***ant.*** Dagestanskaya RSSA. *república autónoma* SO Federación Rusa
Dagestanskaya RSSA *ver* Dagestan, Respublika
391 R17 **Dagestanskiye Ogni** Respublika Dagestan, SO Federación Rusa
543 A23 **Dagg Sound** *estrecho* Isla Sur, Nueva Zelanda
Daghestan *ver* Dagestan, Respublika
427 Y8 **Daghmar** NE Omán
Dağlıq Qarabağ *ver* Nagornyy Karabaj
Dagö *ver* Hiiumaa
174 D11 **Dagua** Valle del Cauca, O Colombia
486 H11 **Daguan** Yunnan, SO China
503 S11 **Dagupan** ***of.*** Dagupan City. Luzón, N Filipinas
479 N16 **Dagzê** Xizang Zizhiqu, O China
443 Q13 **Dahana** ***Rus.*** Dagana, Dajana. SO Tayikistán
491 V10 **Dahei Shan** *

491 *Q11* **Dalai** *lago salado* N China
Dalai *ver* Da'an
Dalai Nor *ver* Hulun Nur
Dalain Hob *ver* Ejin Qi
Dala-Jarna *ver* Järna
300 *M14* **Dalälven** *río* C Suecia
414 *D16* **Dalaman** Muğla, SO Turquía
414 *C16* **Dalaman** *aeropuerto internacional* Muğla, SO Turquía
414 *D16* **Dalaman Çayı** *río* SO Turquía
490 *K11* **Dalandzadgad** Ömnogövī, S Mongolia
300 *D17* **Dalane** *región física* S Noruega
557 *P6* **Dalap-Uliga-Djarrit** *var.* Delap-Uliga-Darrit, D-U-D. *archipiélago* Islas Ratak, SE Islas Marshall
299 *L13* **Dalarna** *región cultural* C Suecia
300 *P16* **Dalarö** Estocolmo, C Suecia
490 *J11* **Dalay** Ömnogövī, S Mongolia
450 *L12* **Dālbandin** *var.* Dāl Bandin. Baluchistān, SO Pakistán
300 *J17* **Dalbosjön** *bahía* S Suecia
531 *Y10* **Dalby** Queensland, E Australia
299 *D13* **Dale** Hordaland, S Noruega
299 *C12* **Dale** Sogn og Fjordane, S Noruega
118 *K12* **Dale** Oregón, NO EEUU
95 *T11* **Dale** Texas, SO EEUU
83 *W4* **Dale City** Virginia, NE EEUU
Dalecarlia *ver* Dalarna
310 *O8* **Dalen** Drenthe, NE Países Bajos
300 *E15* **Dalen** Telemark, S Noruega
502 *E8* **Daletme** Estado Chin, O Myanmar (Birmania)
91 *Q7* **Daleville** Alabama, S EEUU
310 *M9* **Dalfsen** Overijssel, E Países Bajos
94 *M1* **Dalharţ** Texas, SO EEUU
59 *O13* **Dalhousie** Nueva Brunswick, SE Canadá
462 *I6* **Dalhousie** Himāchal Pradesh, N India
486 *F12* **Dali** *var.* Xiaguan. Yunnan, SO China
Dali *ver* Idálion
491 *U14* **Dalian** *var.* Dairen, Dalien, Lüda, Ta-lien, *Rus.* Dalny. Liaoning, NE China
331 *O15* **Dalías** Andalucía, S España
Dalien *ver* Dalian
Dalijan *ver* Delijān
350 *J9* **Dalj** *Hung.* Dalja. Osijek-Baranja, E Croacia
Dalja *ver* Dalj
139 *X15* **Dall** *isla* Archipiélago Alexander, Alaska, EEUU
138 *M12* **Dall** *lago* Alaska, EEUU
118 *F12* **Dallas** Oregón, NO EEUU
95 *U6* **Dallas** Texas, SO EEUU
95 *T7* **Dallas-Fort Worth** *aeropuerto internacional* Texas, SO EEUU
82 *L8* **Dalle Hollow, Lago** *embalse* Kentucky/Tennessee, S EEUU
466 *K12* **Dalli Rājhara** Madhya Pradesh, C India
259 *S12* **Dallol Bosso** *río estacional* O Níger
427 *U7* **Dalmā** *isla* O EAU
351 *E14* **Dalmacia** *var.* Dalmacija, *Alem.* Dalmatien, *It.* Dalmazia. *región cultural* S Croacia
Dalmacija/Dalmatien/Dalmazia *ver* Dalmacia
379 *U17* **Dal'negorsk** Primorskiy Kray, SE Federación Rusa
379 *U17* **Dal'nerechensk** Primorskiy Kray, SE Federación Rusa
Dalny *ver* Dalian
258 *M16* **Daloa** C Costa de Marfil
486 *J11* **Dalou Shan** *cordillera* S China
531 *X7* **Dalrymple** *lago* Queensland, E Australia
50 *H14* **Dalrymple** *lago* Ontario, S Canadá
531 *X7* **Dalrymple** *monte* Queensland, E Australia
300 *J17* **Dals Långed** *var.* Långed. Älvsborg, S Suecia
296 *K20* **Dalsbruk** *Fin.* Taalintehdas. Turku-Pori, SO Finlandia
300 *K19* **Dalsjöfors** Älvsborg, S Suecia
463 *O15* **Dāltenganj** *ant.* Daltonganj. Bihār, N India
91 *R2* **Dalton** Georgia, SE EEUU
567 *X14* **Dalton, Lengua de hielo** *formación de hielo* Antártida
Daltonganj *ver* Dāltenganj
295 *J1* **Dalvík** Nordhurland Eystra, N Islandia
127 *N8* **Daly City** California, O EEUU
531 *P2* **Daly River** *río* Territorio del Norte, N Australia
531 *Q3* **Daly Waters** Territorio del Norte, N Australia
479 *O13* **Dam Qu** *río* C China
371 *F20* **Damachava** *var.* Damachova, *Pol.* Domaczewo, *Rus.* Domachëvo. Brestskaya Voblasts', SO Bielorrusia
Damachova *ver* Damachava
259 *W11* **Damagaram Takaya** Zinder, S Níger
466 *D12* **Damān** *ant.* Damao. Damān y Diu, O India
466 *B12* **Damān y Diu** *territorio de la India* O India
255 *V7* **Damanhûr** *ant.* Hermopolis Parva. N Egipto
Damão *ver* Damān
487 *O1* **Damaqun Shan** *cordillera* E China
512 *Tt15* **Damar** *isla* Maluku, E Indonesia
512 *T15* **Damar, Islas** *var.* Islas Baraf Daja, Islas Barat Daya. *archipiélago* C Indonesia
511 *Gg4* **Damar Laut** Perak, Malasia peninsular
267 *I15* **Damara** Ombella-Mpoko, S República Centroafricana
279 *D18* **Damaraland** *región física* C Namibia
259 *Y12* **Damasak** Borno, NE Nigeria
83 *Q8* **Damasco** Virginia, NE EEUU
418 *H7* **Damasco** *var.* Dimashq, Ash Shām, Esh Sham, *Fr.* Damas. *capital de estado* (Siria) Dimashq, SO Siria
259 *X13* **Damaturu** Yobe, NE Nigeria
512 *Ss4* **Damau** Isla Kaburuang, N Indonesia
431 *O5* **Damāvand, Qolleh-ye** *monte* N Irán
278 *B10* **Damba** Uíge, NO Angola
354 *M12* **Dambaslar** Tekirdağ, NO Turquía
366 *J13* **Dâmboviţa** *ant.* Dîmboviţa. *condado* SE Rumania
366 *J13* **Dâmboviţa** *ant.* Dîmboviţa. *río* S Rumania
517 *Y15* **D'Ambre, Île** *isla* NE Mauricio
467 *K24* **Dambulla** Central Province, C Sri Lanka
158 *K9* **Dame-Marie** SO Haití
158 *J9* **Dame Marie** *cabo* SO Haití
431 *Q4* **Dāmghān** Semnān, N Irán
Damietta *ver* Dumyāt
418 *G10* **Dāmiyā** Al Balqā', NO Jordania
442 *G11* **Damla** Dashkhovuzskiy Velayat, N Turkmenistán
Dammām *ver* Ad Dammām
318 *G12* **Damme** Baja Sajonia, NO Alemania
463 *R15* **Dāmodar** *río* NE India
466 *J9* **Damoh** Madhya Pradesh, C India
259 *P15* **Damongo** NO Ghana
418 *G7* **Damoûr** *var.* Ad Ḍāmūr. O Líbano
512 *Pp7* **Dampal** *bahía* Sulawesi, C Indonesia
530 *H6* **Dampier** *archipiélago* Australia Occidental
546 *L12* **Dampier** *estrecho* NE PNG
513 *Uu9* **Dampier** *estrecho* Irian Jaya, E Indonesia
530 *H7* **Dampier** Australia Occidental
427 *U14* **Damqawt** *var.* Damqut. E Yemen
Damqut *ver* Damqawt
502 *J14* **Dâmrei, Chuŏr Phmun** *Fr.* Chaîne de l'Éléphant. *cordillera* SO Camboya
342 *C7* **Damvant** Jura, NO Suiza
Damwâld *ver* Damwoude
310 *L5* **Damwoude** *Fris.* Damwâld. Frisia, N Países Bajos
479 *N15* **Damxung** Xizang Zizhiqu, O China
486 *L7* **Dan Jiang** *río* C China
83 *U8* **Dan River** *río* Virginia, NE EEUU
502 *I10* **Dan Sai** Loei, C Tailandia
127 *R8* **Dana** *monte* California, O EEUU
274 *K11* **Danakil, Desierto** *var.* Depresión Afar, Llanura Danakil. *desierto* E África
Danakil, Llanura *ver* Danakil, Desierto
258 *L16* **Danané** O Costa de Marfil
503 *U14* **Danao** *var.* Danao City. Cebú, C Filipinas
486 *G9* **Danba** Sichuan, C China
Danborg *ver* Daneborg
78 *L13* **Danbury** Connecticut, NE EEUU
95 *W12* **Danbury** Texas, SO EEUU
127 *X15* **Danby** *lago* California, O EEUU
566 *H4* **Danco, Costa** *región física* Antártida
278 *B11* **Dande** *río* NO Angola
Dandeldhura *ver* Dadeldhura
467 *E17* **Dandeli** Karnātaka, O India
535 *O12* **Dandenong** Victoria, SE Australia
491 *V13* **Dandong** *var.* Tan-tung; *ant.* An-tung. Liaoning, NE China
571 *Q14* **Daneborg** *var.* Danborg. N Groenlandia
95 *V12* **Danevang** Texas, SO EEUU
Dänew *ver* Deynau
50 *L12* **Danford Lake** Québec, SE Canadá
79 *T4* **Danforth** Maine, NE EEUU
135 *P3* **Danforth Hills** *cordillera* Colorado, C EEUU
Dang Raek, Phanom/Dangrek, Chaîne des *ver* Dāngrēk, Chuŏr Phnum
Dangara *ver* Danghara
479 *V12* **Dangchang** Gansu, C China
Dangchengwan *ver* Subei
278 *B10* **Dange** Uíge, NO Angola
279 *E26* **Danger, Punta** *cabo* SO República de Sudáfrica
Dangerous, Archipiélago *ver* Tuamotú, Islas
443 *Q13* **Danghara** *Rus.* Dangara. SO Tayikistán
479 *P8* **Danghe Nanshan** *cordillera* O China
274 *I12* **Dangila** *var.* Dānglā. NO Etiopía
479 *P8* **Dangjin Shankou** *paso* N China
Dangla *ver* Tanggula Shan
Dānglā *ver* Dangila, NO Etiopía
Dangme Chu *ver* Manās
463 *Y11* **Dāngori** Assam, NE India
502 *J13* **Dāngrēk, Chuŏr Phnum** *var.* Phanom Dang Raek, Phanom Dong Rak, *Fr.* Chaîne des Dangrek. *cordillera* Camboya/Tailandia
154 *G3* **Dangriga** *ant.* Stann Creek. Stann Creek, E Belice
487 *P6* **Dangshan** Anhui, E China
119 *T15* **Daniel** Wyoming, C EEUU
279 *H22* **Daniëlskuil** Northern Cape, N República de Sudáfrica
79 *N12* **Danielson** Connecticut, NE EEUU
382 *M15* **Danilov** Yaroslavskaya Oblast', O Federación Rusa
391 *O9* **Danilovka** Volgogradskaya Oblast', SO Federación Rusa
486 *M7* **Danjiangkou** *embalse* C China
427 *W8* **Ḍank** *var.* Dhank. NO Omán
462 *J7* **Dankhar** Himāchal Pradesh, N India
390 *L6* **Dankov** Lipetskaya Oblast', O Federación Rusa
154 *J7* **Danlí** El Paraíso, S Honduras
Danmark *ver* Dinamarca
Danmarksstraedet *ver* Dinamarca, Estrecho de
300 *O14* **Dannemora** Uppsala, C Suecia
78 *L6* **Dannemora** Nueva York, NE EEUU
318 *K11* **Dannenberg** Baja Sajonia, N Alemania
542 *N12* **Dannevirke** Manawatu-Wanganui, Isla Norte, NZ
78 *F10* **Dansville** Nueva York, NE EEUU
Dantzig *ver* Gdańsk
286 *E12* **Danubio** *Búl.* Dunav, *Ch.* Dunaj, *Alem.* Donau, *Hung.* Duna, *Rum.* Dunărea. *río* C Europa
354 *J8* **Danubio, Llanura del** *Búl.* Dunavska Ravnina. *llanura* N Bulgaria
366 *M13* **Danubio, Antiguo cauce del** *río* SE Rumania
502 *F11* **Danubyu** Irrawaddy, SO Myanmar (Birmania)
Danum *ver* Doncaster
79 *P11* **Danvers** Massachusetts, NE EEUU
103 *T11* **Danville** Arkansas, C EEUU
115 *N13* **Danville** Illinois, N EEUU
115 *O14* **Danville** Indiana, N EEUU
107 *Y15* **Danville** Iowa, C EEUU
82 *M6* **Danville** Kentucky, S EEUU
78 *G14* **Danville** Pennsylvania, NE EEUU
83 *T6* **Danville** Virginia, NE EEUU
486 *L17* **Danxian** *var.* Dan Xian, Nada. Hainan, S China
Danzig *ver* Gdańsk
346 *J6* **Danzig, Golfo de** *var.* Golfo de Gdańsk, *Alem.* Danziger Bucht, *Pol.* Zakota Gdańska, *Rus.* Gdan'skaya Bukhta. *golfo* N Polonia
Danziger Bucht *ver* Danzig, Golfo de
330 *H7* **Dão** *río* N Portugal
259 *Y7* **Dao Timmi** Agadez, NE Níger
486 *F10* **Daocheng** Sichuan, C China
Daokou *ver* Huaxian
Daosa *ver* Dausa
486 *M13* **Daoxian** *var.* Dao Xian. Hunan, S China
259 *Q14* **Dapaong** N Togo
91 *N8* **Daphne** Alabama, S EEUU
503 *U15* **Dapitan** Mindanao, S Filipinas
491 *V8* **Daqing** Heilongjiang, NE China
491 *O13* **Daqing Shan** *cordillera* N China
Daqm *ver* Duqm
419 *T5* **Dāqūq** *var.* Tāwūq. N Irak
275 *J22* **Dar es Salaam** Dar es Salaam, E Tanzania
275 *J22* **Dar es Salaam** *aeropuerto internacional* Pwani, E Tanzania
258 *G10* **Dara** *var.* Dahra. NO Senegal
418 *H9* **Dar'ā** *var.* Der'a, *Fr.* Déraa. Dar'ā, SO Siria
418 *H8* **Dar'ā** *of.* Muḥāfaẓat Dar'ā, *var.* Dará, Derá, Derrá. *gobernación* S Siria
431 *Q12* **Dārāb** Fārs, S Irán
366 *K8* **Darabani** Botoşani, NO Rumania
Daraj *ver* Dirj
430 *M8* **Dārān** Eṣfahān, O Irán
379 *P16* **Darasun** Chitinskaya Oblast', S Federación Rusa
Daraut-Kurgan *ver* Daroot-Korgon
259 *W13* **Darazo** Bauchi, E Nigeria
419 *S3* **Darband** N Irak
419 *V4* **Darband-i Khān, Sadd** *presa* NE Irak
419 *N1* **Darbāsīyah** *var.* Derbisīye. Al Ḥasakah, N Siria
370 *C11* **Darbėnai** Kretinga, NO Lituania
463 *Q13* **Darbhanga** Bihār, N India
138 *M9* **Darby** *cabo* Alaska, EEUU
350 *I9* **Darda** *Hung.* Dárda. Osijek-Baranja, E Croacia
103 *T11* **Dardanelle** Arkansas, C EEUU
103 *S11* **Dardanelle, Lago** *embalse* Arkansas, C EEUU
Dardanelli *ver* Çanakkale
Dardanelos *ver* Çanakkale Boğazı
Dar-el-Beida *ver* Casablanca
414 *M14* **Darende** Malatya, C Turquía
543 *H18* **Darfield** Canterbury, Isla Sur, Nueva Zelanda
334 *F7* **Darfo** Lombardía, N Italia
274 *B10* **Darfur** *var.* Darfur Massif. *región cultural* O Sudán
Darfur Massif *ver* Darfur
442 *J10* **Dargan-Ata** *var.* Darganata. Lebapskiy Velayat, NE Turkmenistán
Darganata *ver* Dargan-Ata
431 *T3* **Dargaz** *var.* Darreh Gaz; *ant.* Moḥammadābād. Khorāsān, NE Irán
419 *U4* **Dargazayn** NE Irak
535 *P12* **Dargo** Victoria, SE Australia
490 *K7* **Darhan** Bulgan, C Mongolia
491 *N8* **Darhan** Hentiy, C Mongolia
490 *L6* **Darhan** Selenge, N Mongolia
491 *N12* **Darhan Muminggan Lianheqi** *var.* Bailingmiao. Nei Mongol Zizhiqu, N China
155 *X14* **Darién** *golfo* S Mar Caribe
155 *W16* **Darién** *of.* Provincia del Darién. *provincia* SE Panamá
91 *W7* **Darien** Georgia, SE EEUU
Darién, Istmo de *ver* Panamá, Istmo de
155 *W15* **Darién, Serranía del** *cordillera* Colombia/Panamá
154 *K9* **Dariense,** *cordillera* C Nicaragua
Darío *ver* Ciudad Darío
Dariorigum *ver* Vannes
Dariv *ver* Darvi
Darj *ver* Dirj
Darjeeling *ver* Darjiling
463 *S12* **Darjiling** *ant.* Darjeeling. Bengala Occidental, NE India
Darkehnen *ver* Ozersk
479 *S12* **Darlag** Qinghai, C China
534 *L8* **Darling** *río* Nueva Gales del Sur, SE Australia
535 *T3* **Darling, Colinas** *montes* Queensland, E Australia
106 *M2* **Darling, Lago** *embalse* Dakota del Norte, N EEUU
530 *I12* **Darling, Montes** *cordillera* Australia Occidental
307 *M15* **Darlington** N Inglaterra, RU
83 *T12* **Darlington** Carolina del Sur, SE EEUU
114 *K9* **Darlington** Wisconsin, N EEUU
346 *G7* **Darłowo** Koszalin, NO Polonia
319 *G19* **Darmstadt** Hessen, SO Alemania
255 *S7* **Darnah** *var.* Dérna. NE Libia
323 *S6* **Darney** Vosges, NE Francia
534 *M7* **Darnick** Nueva Gales del Sur, SE Australia
567 *Y6* **Darnley** *cabo* Antártida
331 *R7* **Daroca** Aragón, NE España
443 *S11* **Daroot-Korgon** *var.* Daraut-Kurgan. Oshskaya Oblast', SO Kirguizistán
195 *A23* **Darragueira** *var.* Darregueira. Buenos Aires, E Argentina
Darregueira *ver* Darragueira
Darreh Gaz *ver* Dargaz
430 *K7* **Darreh Shahr** *var.* Darreh-ye Shahr. Īlām, O Irán
Darreh-ye Shahr *ver* Darreh Shahr
118 *I7* **Darrington** Washington, NO EEUU
95 *P1* **Darrouzett** Texas, SO EEUU
463 *S15* **Darsana** *var.* Darshana. Khulna, N Bangladesh
Darshana *ver* Darsana
318 *M7* **Darss** *península* NE Alemania
318 *M7* **Darsser Ort** *cabo* NE Alemania
307 *J24* **Dart** *río* SO Inglaterra, RU
Dartang *ver* Baqēn
307 *P22* **Dartford** SE Inglaterra, RU
534 *L12* **Dartmoor** Victoria, SE Australia
307 *I24* **Dartmoor** *región pantanosa* SO Inglaterra, RU
51 *Y6* **Dartmouth** *río* Québec, SE Canadá
59 *Q15* **Dartmouth** Nueva Escocia, SE Canadá
307 *J24* **Dartmouth** SO Inglaterra, RU
535 *Q11* **Dartmouth, Embalse** *lago* Victoria, SE Australia
Dartuch, Cabo *ver* Artrutx, Cap d'
546 *G15* **Daru** Western, SO PNG
350 *G9* **Daruvar** *Hung.* Daruvár. Bjelovar-Bilogora, NE Croacia
442 *F10* **Darvaza** *Turkm.* Derweze. Akhalskiy Velayat, C Turkmenistán
Darvaza *ver* Darwoza
Darvazskiy Jrebet *ver* Darvoz, Qatorkūhi
490 *F8* **Darvi** *var.* Dariv. Govī-Altay, O Mongolia
450 *L9* **Darvīshān** *var.* Darweshan, Garmser. Helmand, S Afganistán
443 *R13* **Darvoz, Qatorkūhi** *Rus.* Darvazskiy Khrebet. *cordillera* C Tayikistán
Darweshan *ver* Darvīshān
198 *H8* **Darwin** *cordillera* N Chile
179 *B17* **Darwin** *volcán* Islas Galápagos, Ecuador, E Océano Pacífico
199 *J15* **Darwin** Río Negro, S Argentina
531 *O1* **Darwin** *ant.* Palmerston, Port Darwin. *capital de territorio* Territorio del Norte , N Australia
239 *D24* **Darwin** *var.* Darwin Settlement. Isla Soledad, Islas Malvinas
443 *O10* **Darwoza** *Rus.* Darvaza. Jizzakh Wiloyati, C Uzbekistán
451 *S8* **Darya Khān** Punjab, E Pakistán
439 *O15* **Dar'yalyktakyr** *llanura* S Kazajstán
431 *T11* **Dārzīn** Kermān, S Irán
486 *L8* **Dashennongjia** *monte* C China
Dashhowuz *ver* Dashkhovuz
Dashhowuz Welayaty *ver* Dashkhovuzskiy Velayat
442 *H8* **Dashjovuz** *Turkm.* Dashhowuz; *ant.* Tashauz. Dashjovuzskiy Velayat, N Turkmenistán
Dashjovuz *ver* Dashjhovuzskiy Velayat
442 *E9* **Dashjovuzskiy Velayat** *var.* Dashjhovuz, *Turkm.* Dashhowuz Welayaty. *provincia* N Turkmenistán
371 *O16* **Dashkawka** *Rus.* Dashkovka. Mahilyowskaya Voblasts', E Bielorrusia
Dashköpri *ver* Tashkepri
Dashkovka *ver* Dashkawka
450 *J15* **Dasht** *río* SO Pakistán
Dasht-e-Kavir *ver* Kavīr, Dasht-e
Dashtidzhum *ver* Dashtijum
443 *R13* **Dashtijum** *Rus.* Dashtidzhum. SO Tayikistán
451 *W7* **Daska** Punjab, NE Pakistán
259 *R15* **Dassa** *var.* Dassa-Zoumé. S Benín
Dassa-Zoumé *ver* Dassa
107 *U8* **Dassel** Minnesota, N EEUU
462 *H3* **Dastegil Sar** *var.* Disteghil Sār. *monte* N India
414 *C16* **Datça** Muğla, SO Turquía
466 *I8* **Datia** *ant.* Duttia. Madhya Pradesh, C India
479 *T10* **Datong** Qinghai, C China
487 *N2* **Datong** *var.* Tatung, Ta-t'ung. Shanxi, C China
479 *S9* **Datong He** *río* C China
479 *S9* **Datong Shan** *cordillera* C China
511 *Kk6* **Datu, Tanjung** *cabo* Indonesia/Malasia
Daua *ver* Dawa Wenz
516 *H16* **Dauban** *monte* Silhouette, NE Seychelles
451 *T7* **Dāūd Khel** Punjab, E Pakistán
371 *G15* **Daugai** Alytus, S Lituania
Daugava *ver* Dvina Occidental
370 *J11* **Daugavpils** *Alem.* Dünaburg; *ant.* Rus. Dvinsk. *municipio* Daugvapils, SE Letonia
Dauka *ver* Dawkah
Daulatabad *ver* Malāyer
319 *D18* **Daun** Renania-Palatinado, O Alemania
467 *E14* **Daund** *ant.* Dhond. Mahārāshtra, O India
502 *G14* **Daung** *isla* S Myanmar (Birmania)
91 *N9* **Dauphin** *isla* Alabama, S EEUU
47 *W15* **Dauphin** Manitoba, S Canadá
47 *X15* **Dauphin River** Manitoba, S Canadá
259 *V12* **Daura** Katsina, N Nigeria
462 *H12* **Dausa** *ant.* Daosa. Rājasthān, N India
Dauwa *ver* Dawwah
415 *Y10* **Däväçi** *Rus.* Divichi. NE Azerbaiyán
467 *F18* **Dāvangere** Karnātaka, O India
503 *V16* **Davao** *of.* Davao City. Mindanao, S Filipinas
503 *V16* **Davao** *golfo* Mindanao, S Filipinas
51 *Q11* **Daveluyville** Québec, SE Canadá
107 *Z14* **Davenport** Iowa, C EEUU
118 *L8* **Davenport** Washington, NO EEUU
51 *O11* **David** *río* Québec, SE Canadá
155 *P16* **David** Chiriquí, O Panamá
107 *R15* **David City** Nebraska, C EEUU
David-Gorodok *ver* Davyd-Haradok
47 *T16* **Davidson** Saskatchewan, S Canadá
83 *R10* **Davidson** Carolina del Norte, SE EEUU
102 *K12* **Davidson** Oklahoma, C EEUU
139 *S6* **Davidson, Montes** *cordillera* Alaska, EEUU
516 *M8* **Davie, Dorsal de** *accidente submarino* O Océano Índico
534 *A1* **Davies** *monte* Australia Meridional
570 *M13* **Davis** *estrecho* Bahía de Baffin/Mar del Labrador
567 *Z9* **Davis** *mar* Antártida
78 *C16* **Davis** *monte* Pennsylvania, NE EEUU
127 *O7* **Davis** California, O EEUU
103 *N12* **Davis** Oklahoma, C EEUU
567 *Y7* **Davis** *estación científica australiana* Antártida
566 *H3* **Davis, Costa de** *región física* Antártida
94 *K9* **Davis, Montañas** *cordillera* Texas, SO EEUU
239 *O20* **Davis, Montes** *accidente submarino* S Océano Atlántico
391 *U5* **Davlekanovo** Respublika Bashkortostan, O Federación Rusa
342 *J9* **Davos** *Rum.* Tavau. Graubünden, E Suiza
371 *J20* **Davyd-Gorodok** *Pol.* Dawidgródek, *Rus.* David-Gorodok. Brestskaya Voblasts', SO Bielorrusia
491 *U12* **Dawa** Liaoning, NE China
275 *K15* **Dawa Wenz** *var.* Daua, Webi Daawo. *río* E África
427 *O11* **Dawāsir, Wādi ad** *curso de agua estacional* S Arabia Saudita
Dawaymah, Birkat ad *ver* Umm al Baqar, Hawr
Dawei *ver* Tavoy
371 *K14* **Dawhinava** *Rus.* Dolginovo. Minskaya Voblasts', N Bielorrusia
Dawidgródek *ver* Davyd-Haradok
427 *V12* **Dawkah** *var.* Dauka. SO Omán
Dawlat Qaṭar *ver* Qatar
94 *M3* **Dawn** Texas, SO EEUU
426 *M11* **Daws** Al Bāḥah, SO Arabia Saudita
46 *H7* **Dawson** *cordillera* Territorio del Yukon, O Canadá
531 *Y9* **Dawson** *río* Queensland, E Australia
46 *H5* **Dawson** *var.* Dawson City. Territorio del Yukon, NO Canadá
91 *S6* **Dawson** Georgia, SE EEUU
107 *S9* **Dawson** Minnesota, N EEUU
Dawson City *ver* Dawson
47 *N13* **Dawson Creek** Columbia Británica, O Canadá
82 *I7* **Dawson Springs** Kentucky, S EEUU
46 *J15* **Dawsons Landing** Columbia Británica, SO Canadá
91 *S2* **Dawsonville** Georgia, SE EEUU
486 *G8* **Dawu** Sichuan, C China
Dawu *ver* Maqēn
Dawukou *ver* Shizuishan
427 *Y10* **Dawwah** *var.* Dauwa. O Omán
322 *J15* **Dax** *var.* Ax; *ant.* Aquae Augustae, Aquae Tarbelicae. Landes, SO Francia
486 *G9* **Daxue Shan** *cordillera* C China
486 *G12* **Dayao** Yunnan, SO China
Dayishan *ver* Gaoyou
535 *N12* **Daylesford** Victoria, SE Australia
127 *U10* **Daylight** *paso* California, O EEUU
195 *D17* **Daymán** *río* N Uruguay
Dayr *ver* Ad Dayr
418 *G10* **Dayr 'Allā** *var.* Deir 'Alla. Al Balqā', N Jordania
419 *N4* **Dayr az Zawr** *var.* Deir ez Zor. Dayr az Zawr, E Siria
418 *M5* **Dayr az Zawr** *of.* Muḥāfaẓat Dayr az Zawr, *var.* Dayr Az-Zor. *gobernación* E Siria
Dayr Az-Zor *ver* Dayr az Zawr
Dayrūṭ *ver* Dairūṭ
47 *Q15* **Daysland** Alberta, SO Canadá
115 *R14* **Dayton** Ohio, N EEUU
82 *L10* **Dayton** Tennessee, S EEUU
95 *W11* **Dayton** Texas, SO EEUU
118 *L10* **Dayton** Washington, NO EEUU
91 *X10* **Daytona Beach** Florida, SE EEUU
512 *N10* **Dayu** Borneo, C Indonesia
487 *O13* **Dayu Ling** *cordillera* S China
487 *S11* **Dayu Shan** *isla* SE China
486 *J9* **Dazhu** Sichuan, C China
486 *J9* **Dazu** Sichuan, C China
279 *H24* **De Aar** Northern Cape, C Republica de Sudáfrica
De Behagle *ver* Laï
95 *X7* **De Berry** Texas, SO EEUU
De Bildt *ver* De Bilt
310 *J11* **De Bilt** *var.* De Bildt. Utrecht, C Países Bajos
119 *N8* **De Borgia** Montana, NO EEUU
310 *I6* **De Cocksdorp** Holanda Septentrional, NO Países Bajos
91 *Q8* **De Funiak Springs** Florida, SE EEUU
559 *U15* **De Gerlache, Montes** *accidente submarino* SE Océano Pacífico
De Gordyk *ver* Gorredijk
103 *T12* **De Gray Lake** *embalse* Arkansas, C EEUU
530 *J6* **De Grey** *río* Australia Occidental
513 *Y14* **De Jongs** *cabo* Irian Jaya, SE Indonesia
De Jouwer *ver* Joure
114 *M10* **De Kalb** Illinois, N EEUU
90 *M5* **De Kalb** Mississippi, S EEUU
95 *W5* **De Kalb** Texas, SO EEUU
310 *H6* **De Koog** Holanda Septentrional, NO Países Bajos
195 *C23* **De La Garma** Buenos Aires, E Argentina
91 *X11* **De Land** Florida, SE EEUU
De Lemmer *ver* Lemmer
95 *R7* **De Leon** Texas, SO EEUU
139 *N6* **De Long, Montes** *cordillera* Alaska, EEUU
310 *I12* **De Meern** Utrecht, C Países Bajos
311 *A17* **De Panne** Flandes Occidental, O Bélgica
114 *M7* **De Pere** Wisconsin, N EEUU
311 *E17* **De Pinte** Flandes Occidental, NO Bélgica
103 *S13* **De Queen** Arkansas, C EEUU
90 *G8* **De Quincy** Luisiana, S EEUU
90 *G8* **De Ridder** Luisiana, S EEUU
107 *Q10* **De Smet** Dakota del Sur, N EEUU
107 *V14* **De Soto** Iowa, C EEUU
91 *Q4* **De Soto** *cataratas* Alabama, S EEUU
De Westerein *ver* Zwaagwesteinde
310 *M8* **De Wijk** Drenthe, NE Países Bajos
103 *W12* **De Witt** Arkansas, C EEUU
107 *Z14* **De Witt** Iowa, C EEUU
107 *R16* **De Witt** Nebraska, C EEUU
566 *K5* **Deacon** *cabo* Antártida
119 *T12* **Dead Indian** *pico* Wyoming, C EEUU
91 *R9* **Dead Lake** *lago* Florida, SE EEUU
139 *R5* **Deadhorse** Alaska, EEUU
158 *J4* **Deadman's Cay** Long Island, C Bahamas
106 *J9* **Deadwood** Dakota del Sur, N EEUU
307 *Q22* **Deal** SE Inglaterra, RU
279 *I22* **Dealesville** Free State, C República de Sudáfrica
Dealnu *ver* Tana/Teno
566 *L12* **Dean** *isla* Antártida
487 *P10* **De'an** Jiangxi, S China
198 *K9* **Deán Funes** Córdoba, C Argentina
115 *S10* **Dearborn** Michigan, N EEUU
103 *R3* **Dearborn** Missouri, C EEUU
118 *K9* **Deary** Idaho, NO EEUU
118 *M9* **Deary** Washington, NO EEUU
46 *J10* **Dease** *río* Columbia Británica, O Canadá
46 *J10* **Dease Lake** Columbia Británica, O Canadá
322 *L4* **Deauville** Calvados, N Francia
367 *X7* **Debal'tseve** *Rus.* Debal'tsevo. Donets'ka Oblast', SE Ucrania
Debal'tsevo *ver* Debal'tseve
351 *M19* **Debar** *Alem.* Dibra, *Turc.* Debre. O Macedonia
139 *O9* **Debauch** *monte* Alaska, EEUU
391 *T2* **Debesy** Udmurtskaya Respublika, NO Federación Rusa
347 *N16* **Dębica** Tarnów, SE Polonia
379 *U11* **Debin** Magadanskaya Oblast', E Federación Rusa
346 *N13* **Dęblin** *Rus.* Ivangorod. Lublin, E Polonia
346 *D10* **Dębno** Gorzów, O Polonia
139 *S10* **Deborah** *monte* Alaska, EEUU
Debra Birhan *ver* Debre Birhan
Debra Marcos *ver* Debre Mark'os
Debra Tabor *ver* Debre Tabor
Debre *ver* Debar
274 *J13* **Debre Birhan** *var.* Debra Birhan. C Etiopía
274 *I12* **Debre Mark'os** *var.* Debra Marcos. NO Etiopía
274 *J11* **Debre Tabor** *var.* Debra Tabor. NO Etiopía
274 *J13* **Debre Zeyt** C Etiopía
347 *N22* **Debrecen** *Alem.* Debreczin, *Rum.* Debreţin; *ant.* Debreczen. Hajdú-Bihar, E Hungría
Debreczen/Debreczin *ver* Debrecen
351 *N19* **Debrešte** SO Macedonia
Debreţin *ver* Debrecen
467 *H17* **Decán** *Hind.* Dakshin. *meseta* C India
351 *L16* **Dečani** Serbia, S Yugoslavia
91 *P2* **Decatur** Alabama, S EEUU
91 *S3* **Decatur** Georgia, SE EEUU
114 *L13* **Decatur** Illinois, N EEUU
115 *Q12* **Decatur** Indiana, N EEUU
90 *M5* **Decatur** Mississippi, S EEUU
107 *S14* **Decatur** Nebraska, C EEUU
95 *S6* **Decatur** Texas, SO EEUU
82 *H9* **Decaturville** Tennessee, S EEUU
323 *O13* **Decazeville** Aveyron, S Francia
50 *J8* **Decelles** *embalse* Québec, SE Canadá
58 *K2* **Déception** Québec, NE Canadá
486 *G11* **Dechang** Sichuan, C China
347 *C15* **Děčín** *Alem.* Tetschen. Severní Čechy, NO República Checa
323 *P9* **Decize** Nièvre, C Francia
107 *X11* **Decorah** Iowa, C EEUU
Dedeagaç/Dedeagach *ver* Alexandroúpoli
556 *L7* **Dededo** N Guam
310 *N9* **Dedemsvaart** Overijssel, E Países Bajos
79 *O11* **Dedham** Massachusetts, NE EEUU
199 *H19* **Dedo, Cerro** *monte* SO Argentina
259 *O13* **Dédougou** O Burkina Faso
382 *G15* **Dedovichi** Pskovskaya Oblast', O Federación Rusa
491 *V6* **Dedu** *var.* Qingshan. Heilongjiang, NE China
467 *J24* **Deduru Oya** *río* O Sri Lanka
279 *N14* **Dedza** *monte* C Malawi
279 *N14* **Dedza** Central, S Malawi
306 *K9* **Dee** *río* NE Escocia, RU
307 *J19* **Dee** *Gal.* Afon Dyfrdwy. *río* Inglaterra/Gales, RU
Deep Bay *ver* Chilumba
134 *J4* **Deep Creek, Cordillera** Utah, O EEUU
83 *T3* **Deep Creek Lake** *embalse* Maryland, NE EEUU
103 *P10* **Deep Fork** *río* Oklahoma, C EEUU
83 *T10* **Deep River** *río* Carolina del Norte, SE EEUU
50 *J11* **Deep River** Ontario, SE Canadá
535 *U4* **Deepwater** Nueva Gales del Sur, SE Australia
138 *M16* **Deer** *isla* Alaska, EEUU
79 *S7* **Deer** *isla* Maine, NE EEUU
115 *S14* **Deer Creek** *lago* Ohio, N EEUU
59 *S11* **Deer Lake** Terranova, Terranova y Labrador, SE Canadá
119 *Q10* **Deer Lodge** Montana, NO EEUU
118 *L8* **Deer Park** Washington, NO EEUU
107 *U5* **Deer River** Minnesota, N EEUU
91 *Z15* **Deerfield Beach** Florida, SE EEUU
139 *N8* **Deering** Alaska, EEUU
311 *D18* **Deerlijk** Flandes Occidental, O Bélgica
Deés *ver* Dej
115 *R11* **Defiance** Ohio, N EEUU
330 *H12* **Degebe, Ribeira** *río* S Portugal
300 *L23* **Degeberga** Kristianstad, S Suecia
274 *M13* **Degeh Bur** SE Etiopía
51 *U9* **Dégelis** Québec, SE Canadá
259 *U17* **Degema** Rivers, S Nigeria
300 *L

134 J9 **Dellenbaugh** *monte* Arizona, SO EEUU
83 Y4 **Delmar** Maryland, NE EEUU
78 K11 **Delmar** Nueva York, NE EEUU
318 G11 **Delmenhorst** Baja Sajonia, NO Alemania
350 C9 **Delnice** Primorje-Gorski Kotar, NO Croacia
535 P16 **Deloraine** Tasmania, SE Australia
47 W17 **Deloraine** Manitoba, S Canadá
115 O12 **Delphi** Indiana, N EEUU
115 Q12 **Delphos** Ohio, N EEUU
91 Z15 **Delray Beach** Florida, SE EEUU
Delsberg *ver* Delémont
299 N11 **Delsbo** Gävleborg, C Suecia
135 P6 **Delta** Colorado, C EEUU
134 K5 **Delta** Utah, O EEUU
259 T17 **Delta** *estado* S Nigeria
175 Q6 **Delta Amacuro** *of.* Estado Delta Amacuro. *estado* NE Venezuela
139 S9 **Delta Junction** Alaska, EEUU
91 X11 **Deltona** Florida, SE EEUU
535 T5 **Delungra** Nueva Gales del Sur, SE Australia
466 C12 **Delvāda** Gujarāt, O India
Delvina *ver* Delvinë
355 C15 **Delvináki** *var.* Dhelvinákion; *ant.* Pogónion. epiro, O Grecia
351 L23 **Delvinë** *var.* Delvina, *It.* Delvino. Vlorë, S Albania
Delvino *ver* Delvinë
366 I7 **Delyatyn** Ivano-Frankivs'ka Oblast', O Ucrania
391 U5 **Dëma** *río* O Federación Rusa
331 O5 **Demanda, Sierra de la** *cordillera* O España
139 T5 **Demarcation, Punta** *cabo* Alaska, EEUU
267 K21 **Demba** Kasai Occidental, C Rep. Democrática del Congo
516 H13 **Dembéni** Grande Comore, NO Comores
274 H13 **Dembī Dolo** *var.* Dembidollo. O Etiopía
267 M15 **Dembia** Mbomou, SE República Centroafricana
Dembidollo *ver* Dembī Dolo
462 K6 **Demchok** *var.* Dêmqog. China/India ver también Dêmqog
462 L6 **Demchok** *var.* Dêmqog. *región en disputa* China/India ver también Dêmqog
311 I17 **Demer** *río* C Bélgica
175 T9 **Demerara** *río* NE Guyana
238 H12 **Demerara, Llanura de** *accidente submarino* O Océano Atlántico
238 H12 **Demerara, Meseta de** *accidente submarino* O Océano Atlántico
390 H3 **Demidov** Smolenskaya Oblast', O Federación Rusa
135 Q15 **Deming** Nuevo México, SO EEUU
118 H6 **Deming** Washington, NO EEUU
186 E10 **Demini** *río* NO Brasil
351 P19 **Demir Kapija** *ant.* Železna Vrata. SE Macedonia
414 D13 **Demirci** Manisa, O Turquía
354 N11 **Demirköy** Kırklareli, NO Turquía
318 N9 **Demmin** Mecklemburgo-Pomerania Anterior, NE Alemania
91 O5 **Demopolis** Alabama, S EEUU
115 N11 **Demotte** Indiana, N EEUU
478 F13 **Dêmqog** *var.* Demchok. China/India ver también Demchok
462 L6 **Dêmqog** *var.* Demchok. *región en disputa* China/India ver también Demchok
513 Yy10 **Demta** Irian Jaya, E Indonesia
378 I13 **Dem'yanka** *río* C Federación Rusa
382 H15 **Demyansk** Novgorodskaya Oblast', O Federación Rusa
378 I13 **Dem'yanskoye** Tyumenskaya Oblast', C Federación Rusa
310 I6 **Den Burg** Holanda Septentrional, NO Países Bajos
Den Haag *ver* La Haya
310 N9 **Den Ham** Overijssel, E Países Bajos
310 I7 **Den Helder** Holanda Septentrional, NO Países Bajos
310 I7 **Den Oever** Holanda Septentrional, NO Países Bajos
323 P2 **Denain** Nord, N Francia
139 S10 **Denali** Alaska, EEUU
Denali *ver* McKinley, Monte
275 M14 **Denan** SE Etiopía
Denau *ver* Denow
307 J18 **Denbigh** *Gal.* Dinbych. NE Gales, RU
307 J18 **Denbigh** *región cultural* N Gales, Reino Unido
311 F18 **Dender** *Fr.* Dendre. *río* O Bélgica
311 F18 **Denderleeuw** Flandes Occidental, NO Bélgica
311 F17 **Dendermonde** *Fr.* Termonde. Flandes Occidental, NO Bélgica
Dendre *ver* Dender
566 I9 **Dendtler** *isla* Antártida
310 P10 **Denekamp** Overijssel, E Países Bajos
Deng Xian *ver* Dengzhou
259 W12 **Dengas** Zinder, S Níger
Dêngkagoin *ver* Têwo
490 L13 **Dengkou** *var.* Bayan Gol. Nei Mongol Zizhiqu, N China
479 Q14 **Dêngqên** Xizang Zizhiqu, O China
486 M7 **Dengzhou** *ant.* Deng Xian. Henan, C China
Dengzhou *ver* Penglai
158 J12 **Denham** *monte* C Jamaica
530 H10 **Denham** Australia Occidental
90 J8 **Denham Springs** Luisiana, S EEUU
331 T11 **Denia** País Valenciano, E España
556 H8 **Denig** O Nauru
535 N10 **Deniliquin** Nueva Gales del Sur, SE Australia
107 T14 **Denison** Iowa, C EEUU
95 U5 **Denison** Texas, SO EEUU
414 D15 **Denizli** Denizli, SO Turquía
414 D15 **Denizli** *provincia* SO Turquía
Denjong *ver* Sikkim
567 Y10 **Denman** *glaciar* Antártida
535 S7 **Denman** Nueva Gales del Sur SE Australia
159 T11 **Dennery** E Santa Lucía
443 O13 **Denow** *Rus.* Denau. Surjondaryo Wiloyati, S Uzbekistán
512 N16 **Denpasar** *ant.* Paloe. Bali, C Indonesia
366 E12 **Denta** Timiş, O Rumania
83 Y3 **Denton** Maryland, NE EEUU
95 T6 **Denton** Texas, SO EEUU
547 O15 **D'Entrecasteaux, Islas** *archipiélago* SE PNG
135 T4 **Denver** *capital estatal* Colorado, C EEUU
70 H11 **Denver** *aeropuerto internacional* Colorado, C EEUU
94 L6 **Denver City** Texas, SO EEUU
462 J9 **Deoband** Uttar Pradesh, N India
Deoghar *ver* Devghar
466 E13 **Deolāli** Mahārāshtra, O India
466 I10 **Deori** Madhya Pradesh, C India
463 O12 **Deoria** Uttar Pradesh, N India
174 M5 **Dependencias Federales** *territorio* N Venezuela
78 D10 **Depew** Nueva York, NE EEUU
95 V5 **Deport** Texas, SO EEUU
379 S10 **Deputatskiy** Respublika Saja (Yakutiya), NE Federación Rusa
275 J20 **Dera** *manantial/pozo* S Kenia
Der'a/Derá/Déraa *ver* Dar'ā
451 S10 **Dera Ghāzi Khān** *var.* Dera Ghāzikhān. Punjab, C Pakistán
451 S8 **Dera Ismāīl Khān** Provincia de la Frontera del Noroeste, C Pakistán
351 L16 **Đeravica** *monte* S Yugoslavia
366 L6 **Derazhnya** Jmel'nyts'ka Oblast', O Ucrania
391 R17 **Derbent** Respublika Dagestan, SO Federación Rusa
443 N13 **Derbent** Surjondaryo Wiloyati, S Uzbekistán
Derbisīye *ver* Darbāsīyah
267 M15 **Derbissaka** Mbomou, SE República Centroafricana
530 L4 **Derby** Australia Occidental
307 M19 **Derby** C Inglaterra, RU
103 N7 **Derby** Kansas, C EEUU
307 L18 **Derbyshire** *región histórica* C Inglaterra, RU
350 O11 **Đerdap** *región física* E Yugoslavia
Derelí *ver* Gónnoi
513 X11 **Derew** *río* Irian Jaya, E Indonesia
307 C19 **Derg, Lough** *Ir.* Loch Deirgeirt. *lago* O Irlanda
391 R8 **Dergachi** Saratovskaya Oblast', O Federación Rusa
Dergachi *ver* Derhachi
367 V5 **Derhachi** *Rus.* Dergachi. Jarkivs'ka Oblast', E Ucrania
415 P16 **Derik** Mardin, SE Turquía
279 E20 **Derm** Hardap, C Namibia
438 M14 **Dermentobe** *ant.* Dyurmen'tyube. Qyzylorda, S Kazajstán
103 W14 **Dermott** Arkansas, C EEUU
Dérna *ver* Darnah
Dernberg, Cabo *ver* Dolphin, Cabo
90 J11 **Dernieres, Islas** *archipiélago* Luisiana, S EEUU
Dernis *ver* Drniš
322 I4 **Déroute, Pasaje de la** *estrecho* Islas del Canal/Francia
Derrá *ver* Dar'ā
Derry *ver* Londonderry
Dertona *ver* Tortona
Dertosa *ver* Tortosa
274 H8 **Derudeb** Mar Rojo, NE Sudán
350 H10 **Derventa** N Bosnia-Herzegovina
535 O17 **Derwent** *río* Tasmania, SE Australia
535 O16 **Derwent Bridge** Tasmania, SE Australia
Derweze *ver* Darvaza
Deržavinsk *ver* Derzhavinsk
439 O9 **Derzhavinsk** *var.* Deržavinsk. Turgay, C Kazajstán
Dés *ver* Dej
103 W11 **Des Arc** Arkansas, C EEUU
106 L2 **Des Lacs River** *río* Dakota del Norte, N EEUU
107 V14 **Des Moines** *capital estatal* Iowa, C EEUU
71 M10 **Des Moines** *río* C EEUU
115 N10 **Des Plaines** Illinois, N EEUU
179 J18 **Desaguadero** *río* Bolivia/Perú
179 J18 **Desaguadero** Puno, S Perú
555 W9 **Désappointement, Islas** *archipiélago* Islas Tuamotú, C Polinesia Francesa
50 C10 **Desbarats** Ontario, S Canadá
198 H13 **Descabezado Grande** *volcán* C Chile
146 B2 **Descanso** Baja California, NO México
322 L9 **Descartes** Indre-et-Loire, C Francia
47 T13 **Deschambault** *lago* Saskatchewan, C Canadá
Deschnaer Koppe *ver* Velká Deštná
118 I11 **Deschutes** *río* Oregón, NO EEUU
274 J12 **Desē** *var.* Desse, *It.* Dessie. N Etiopía
199 I20 **Deseado** *río* S Argentina
146 E3 **Desemboque, El** Sonora, NO México
334 F8 **Desenzano del Garda** Lombardía, N Italia
134 K3 **Deseret** *pico* Utah, O EEUU
50 K10 **Désert** *lago* Québec, SE Canadá
127 X16 **Desert Center** California, O EEUU
127 V15 **Desert Hot Springs** California, O EEUU
238 P6 **Deserta Grande** *isla* Madeira, Portugal, NE Océano Atlántico
238 P6 **Desertas, Ilhas** *archipiélago* Madeira, Portugal, NE Océano Atlántico
134 J2 **Deserto** *pico* Utah, O EEUU
115 R11 **Deshler** Ohio, N EEUU
Deshu *ver* Deh Shū
159 X10 **Désirade, La** *atolón* E Guadalupe
Desiderii Fanum *ver* St-Dizier
334 D7 **Desio** Lombardía, N Italia
355 E15 **Deskáti** *var.* Dheskáti. Macedonia Occidental, N Grecia
103 X6 **Desloge** Missouri, C EEUU
47 Q12 **Desmarais** Alberta, O Canadá
367 P4 **Desna** *río* Federación Rusa/Ucrania
366 G14 **Desnățui** *río* S Rumania
199 F24 **Desolación** *isla* S Chile
279 I25 **Despatch** Eastern Cape, S República de Sudáfrica
331 N12 **Despeñaperros, Desfiladero de** *paso* S España
355 J21 **Despotikó** *isla* Cícladas, Grecia, Mar Egeo
350 N12 **Despotovac** Serbia, E Yugoslavia
319 M14 **Dessau** Sajonia-Anhalt, E Alemania
Desse *ver* Desē
311 J16 **Dessel** Amberes, N Bélgica
Dessie *ver* Desē
Destêrro *ver* Florianópolis
91 P9 **Destin** Florida, SE EEUU
Deštná *ver* Velká Deštná
559 X11 **Desventurados, Islas de los** *archipiélago* O Chile
323 N1 **Desvres** Pas-de-Calais, N Francia
502 K12 **Det Udom** Ubon Ratchathani, E Tailandia
366 E12 **Deta** *Alem.* Detta. Timiş, O Rumania
319 H14 **Detmold** Renania del Norte-Westfalia, O Alemania
115 S10 **Detroit** *río* Canadá/EEUU
115 S10 **Detroit** Michigan, N EEUU
95 W5 **Detroit** Texas, SO EEUU
107 S6 **Detroit Lakes** Minnesota, N EEUU
115 S10 **Detroit Metropolitan** *aeropuerto internacional* Michigan, N EEUU
Detta *ver* Đeta
347 K20 **Detva** *Hung.* Gyeva. Stredné Slovensko, C Eslovaquia
466 G13 **Deūlgaon Rāja** Mahārāshtra, C India
311 L15 **Deurne** Brabante del Norte, SE Países Bajos
311 H16 **Deurne** *aeropuerto internacional* (Amberes) Amberes, N Bélgica
Deutsch Krone *ver* Wałcz
Deutsch-Brod *ver* Havlíčkův Brod
Deutschendorf *ver* Poprad
Deutsch-Eylau *ver* Iława
343 Y6 **Deutschkreutz** Burgenland, E Austria
Deutschland/Deutschland, Bundesrepublik *ver* Alemania
343 V9 **Deutschlandsberg** Estiria, SE Austria
Deutsch-Südwestafrika *ver* Namibia
343 Y3 **Deutsch-Wagram** Austria Inferior, E Austria
Deux-Ponts *ver* Zweibrücken
50 I11 **Deux Rivieres** Ontario, SE Canadá
322 K9 **Deux-Sèvres** *departamento* O Francia
366 G11 **Deva** *Alem.* Diemrich, *Hung.* Déva. Hunedoara, O Rumania
Deva *ver* Chester
Devana *ver* Aberdeen
Devana Castra *ver* Chester
Đevđelija *ver* Gevgelija
414 L12 **Deveci Dağları** *cordillera* N Turquía
415 P15 **Devegeçidi Barajı** *embalse* SE Turquía
414 K15 **Develi** Kayseri, C Turquía
310 M11 **Deventer** Overijssel, E Países Bajos
51 O10 **Devenyns** *lago* Québec, SE Canadá
306 K8 **Deveron** *río* NE Escocia, RU
463 R14 **Devghar** *ant.* Deoghar. Bihār, NE India
114 J2 **Devils** *isla* Islas Apostle, Wisconsin, N EEUU
115 R10 **Devils** *lago* Michigan, N EEUU
107 O3 **Devils** *lago* Dakota del Norte, N EEUU
95 O11 **Devils** *río* Texas, SO EEUU
103 R10 **Devil's Den** *meseta* Arkansas, C EEUU
127 R7 **Devils Gate** *paso* California, O EEUU
107 P3 **Devils Lake** Dakota del Norte, N EEUU
127 W13 **Devils Playground** *desierto* California, O EEUU
119 Y12 **Devils Tower** *monte* Wyoming, C EEUU
354 I11 **Devin** *ant.* Dovlen. Plovdivska Oblast, SO Bulgaria
95 R12 **Devine** Texas, SO EEUU
462 H13 **Devli** Rājasthān, N India
Devne *ver* Devnya
354 N8 **Devnya** *ant.* Devne. Varnenska Oblast, NE Bulgaria
115 U14 **Devola** Ohio, N EEUU
Devoll *ver* Devollit, Lumi i
351 M21 **Devollit, Lumi i** *var.* Devoll. *río* SE Albania
47 Q14 **Devon** Alberta, SO Canadá
307 I23 **Devon** *región histórica* SO Inglaterra, RU
571 N10 **Devon, Isla** *ant.* Isla North Devon. *isla* Islas Parry, Territorios del Noroeste, NE Canadá
535 O16 **Devonport** Tasmania, SE Australia
414 H11 **Devrek** Zonguldak, N Turquía
466 G10 **Dewās** Madhya Pradesh, C India
103 P8 **Dewey** Oklahoma, C EEUU
Dewey *ver* Culebra
307 M17 **Dewsbury** N Inglaterra, RU
487 Q10 **Dexing** Jiangxi, S China
103 Y8 **Dexter** Missouri, C EEUU
135 U14 **Dexter** Nuevo México, SO EEUU
486 I8 **Deyang** Sichuan, C China
534 C4 **Dey-Dey** *lago salado* Australia Meridional
431 S7 **Deyhūk** Khorāsān, E Irán
442 K12 **Deynau** *var.* Dyanev, *Turkm.* Dānew. Lebapskiy Velayat, NE Turkmenistán
Dezh Shāhpūr *ver* Marīvān
430 L8 **Dezfūl** *var.* Dizful. Khūzestān, SO Irán
487 P4 **Dezhou** Shandong, E China
Dhahran *ver* Aẓ Ẓahrān
Dhahran Al Khobar *ver* Aẓ Ẓahrān al Khubar
Dhaka *ver* Dacca
463 T15 **Dhaka** *división* C Bangladesh
Dhali *ver* Idálion
427 O15 **Dhamār** O Yemen
466 K12 **Dhamtari** Madhya Pradesh, C India
463 Q15 **Dhanbād** Bihār, NE India
462 L10 **Dhangadhi** *var.* Dhangarhi. Far Western, O Nepal
Dhangarhi *ver* Dhangadhi
Dhank *ver* Ḍank
463 R12 **Dhankuta** Eastern, E Nepal
462 I6 **Dhaola Dhār** *cordillera* NE India
466 F10 **Dhār** Madhya Pradesh, C India
463 R12 **Dharan** *var.* Dharan Bazar. Eastern, E Nepal
467 H21 **Dhārāpuram** Tamil Nādu, SE India
467 H20 **Dharmapuri** Tamil Nādu, SE India
467 H18 **Dharmavaram** Andhra Pradesh, E India
466 M11 **Dharmjaygarh** Madhya Pradesh, C India
Dharmsāla *ver* Dharmshāla
462 I7 **Dharmshāla** *ant.* Dharmsāla. Himāchal Pradesh, N India
467 F17 **Dhārwād** *ant.* Dharwar. Karnātaka, SO India
Dharwar *ver* Dhārwād
463 O10 **Dhaulāgiri** *monte* C Nepal
275 L18 **Dheere Laaq** *var.* Lak Dera, *It.* Lach Dera. *río estacional* Kenia/Somalia
Dhekélia *ver* Dekéleia
Dhelvinákion *ver* Delvináki
351 M22 **Dhëmbelit, Majae** *monte* S Albania
466 O12 **Dhenkānāl** Orissa, E India
Dheskáti *ver* Deskáti
418 G11 **Dhībān** 'Ammān, NO Jordania
Dhidhimótikhon *ver* Didymóteicho
Dhíkti Ori *ver* Díkti
418 I12 **Dhirwah, Wādī adh** *curso de agua estacional* C Jordania
Dhístomon *ver* Dístomo
Dhodhekánisos *ver* Dodecaneso
Dhodhóni *ver* Dodóni
Dhofar *ver* Ẓufār
Dhomokós *ver* Domokós
Dhond *ver* Daund
467 H17 **Dhone** Andhra Pradesh, C India
466 B11 **Dhorāji** Gujarāt, O India
Dhráma *ver* Dráma
466 C10 **Dhrāngadhra** Gujarāt, O India
Dhrepanon, Akra *ver* Drépano, Cabo
Dhū Shaykh *ver* Qazānīyah
463 T13 **Dhuburi** Assam, NE India
466 F12 **Dhule** *ant.* Dhulia. Mahārāshtra, C India
Dhulia *ver* Dhule
Dhún Dealgan, Cuan *ver* Dundalk, Bahía de
Dhún Droma, Cuan *ver* Dundrum, Bahía
Dhún na nGall, Bá *ver* Donegal, Bahía de
274 Q13 **Dhuudo** Bari, NE Somalia
275 N15 **Dhuusa Marreeb** *var.* Dusa Marreb, *It.* Dusa Mareb. Galguduud, C Somalia
502 L14 **Di Linh** Lâm Đồng, S Vietnam
355 J24 **Día** *isla* SE Grecia
175 Y9 **Diable, Île du** *var.* Isla del Diablo. *isla* N Guayana Francesa
51 N12 **Diable, Rivière du** *río* Québec, SE Canadá
127 O9 **Diablo** *cordillera* California, O EEUU
127 N8 **Diablo** *monte* California, O EEUU
94 I8 **Diablo, Sierra** *cordillera* Texas, SO EEUU
159 O11 **Diablotins, Morne** *monte* N Dominica
259 N11 **Diafarabé** Mopti, C Mali
259 N11 **Diaka** *río* SO Mali
Diakovár *ver* Đakovo
258 I12 **Dialakoto** S Senegal
159 Q12 **Diamant, Le** SO Martinica
198 I12 **Diamante** *río* C Argentina
195 B18 **Diamante** Entre Ríos, E Argentina
531 T8 **Diamantina** *río* Queensland/Australia Meridional
187 M19 **Diamantina** Minas Gerais, SE Brasil
187 N17 **Diamantina, Chapada** *macizo* E Brasil
517 U11 **Diamantina, Zona de fractura de** *accidente tectónico* E Océano Índico
135 P2 **Diamond** *pico* Colorado, C EEUU
127 W5 **Diamond** *pico* Nevada, O EEUU
138 D9 **Diamond, Punta** *cabo* Oahu, Hawai, EEUU, C Océano Pacífico
258 J11 **Diamou** Kayes, SO Mali
300 I23 **Dianalund** Vestsjælland, C Dinamarca
239 G25 **Diana's Peak** *monte* C Santa Elena
486 G13 **Dian** *embalse* SO China
486 M16 **Dianbai** Guangdong, S China
334 B10 **Diano Marina** Liguria, NO Italia
259 R13 **Diapaga** E Burkina Faso
Diarbekr *ver* Diyarbakır
335 J15 **Diavolo, Passo del** *puerto* C Italia
195 B18 **Díaz** Santa Fe, C Argentina
427 W6 **Dibā al Ḥiṣn** *var.* Dibāh, Dibba. Ash Shāriqah, NE EAU
419 S3 **Dībaga** N Irak
Dibāh *ver* Dibā al Ḥiṣn
267 L22 **Dibaya** Kasai Occidental, S Rep. Democrática del Congo
Dibba *ver* Dibā al Ḥiṣn
567 W15 **Dibble, Lengua de hielo** *formación de hielo* Antártida
351 L19 **Dibër** *distrito* E Albania
279 I20 **Dibete** Central, SE Botswana
95 W9 **Diboll** Texas, SO EEUU
Dibra *ver* Debar
463 X11 **Dibrugarh** Assam, NE India
174 G4 **Dibulla** La Guajira, N Colombia
95 O5 **Dickens** Texas, SO EEUU
79 R2 **Dickey** Maine, NE EEUU
114 K9 **Dickeyville** Wisconsin, N EEUU
106 K5 **Dickinson** Dakota del Norte, N EEUU
103 O13 **Dickson** Oklahoma, C EEUU
82 I9 **Dickson** Tennessee, S EEUU
Dicle *ver* Tigris
Dicsőszentmárton *ver* Târnăveni
310 M12 **Didam** Gelderland, E Países Bajos
491 Y8 **Didao** Heilongjiang, NE China
258 L12 **Didiéni** Koulikoro, O Mali
Didimo *ver* Dídymo
Didimotiho *ver* Didymóteicho
275 K17 **Didimtu** *manantial/pozo* NE Kenia
47 Q16 **Didsbury** Alberta, SO Canadá
462 G11 **Dīdwāna** Rājasthān, N India
355 G20 **Dídymo** *var.* Didimo. *monte* S Grecia
354 L12 **Didymóteicho** *var.* Dhidhimótikhon, Didimotiho. Macedonia Oriental y Tracia, NE Grecia
323 S13 **Die** Drôme, E Francia
259 O13 **Diébougou** SO Burkina Faso
Diedenhofen *ver* Thionville
47 S16 **Diefenbaker, Lake** *embalse* Saskatchewan, S Canadá
199 F23 **Diego de Almagro** *isla* S Chile
198 H7 **Diego de Almagro** Atacama, N Chile
195 A20 **Diego de Alvear** Santa Fe, C Argentina
517 Q7 **Diego García** *isla* S Territorio Británico del Océano Índico
Diégo-Suarez *ver* Antsirañana
311 M23 **Diekirch** Diekirch, C Luxemburgo
311 L23 **Diekirch** *distrito* N Luxemburgo
258 K11 **Diéma** Kayes, O Mali
319 H15 **Diemel** *río* O Alemania
310 I10 **Diemen** Holanda Septentrional, C Países Bajos
Diemrich *ver* Deva
502 J9 **Điên Biên** *var.* Bien Bien, Dien Bien Phu. Lai Châu, N Vietnam
Dien Bien Phu *ver* Điên Biên
502 K10 **Diên Châu** Nghê An, N Vietnam
311 K18 **Diepenbeek** Limburgo, NE Bélgica
310 N11 **Diepenheim** Overijssel, E Países Bajos
310 M10 **Diepenveen** Overijssel, E Países Bajos
318 G12 **Diepholz** Baja Sajonia, NO Alemania
322 M3 **Dieppe** Seine-Maritime, N Francia
310 M12 **Dieren** Gelderland, E Países Bajos
103 S13 **Dierks** Arkansas, C EEUU
311 J17 **Diest** Brabante flamenco, C Bélgica
342 F7 **Dietikon** Zurich, NO Suiza
323 R13 **Dieulefit** Drôme, E Francia
323 T5 **Dieuze** Moselle, NE Francia
371 H15 **Dieveniškės** Šalčininkai, SE Lituania
310 N7 **Diever** Drenthe, NE Países Bajos
319 F17 **Diez** Renania-Palatinado, O Alemania
259 Y12 **Diffa** Diffa, SE Níger
259 Y10 **Diffa** *departamento* SE Níger
311 L25 **Differdange** Luxemburgo, SO Luxemburgo
174 F5 **Difícil, El** *var.* Ariguaní. Magdalena, N Colombia
59 O16 **Digby** Nueva Escocia, SE Canadá
102 J5 **Dighton** Kansas, C EEUU
Dignano d'Istria *ver* Vodnjan
323 T14 **Digne** *var.* Digne-les-Bains. Alpes-de-Haute-Provence, SE Francia
Digne-les-Bains *ver* Digne
Digoel *ver* Digul, Sungai
323 Q10 **Digoin** Saône-et-Loire, C Francia
503 V16 **Digos** Mindanao, S Filipinas
451 Q16 **Digri** Sind, SE Pakistán
516 J16 **Digue, Le** *isla* Islas Interiores, NE Seychelles
513 Z14 **Digul, Sungai** *ant.* Digoel. *río* Irian Jaya, E Indonesia
513 Z13 **Digul Barat, Sungai** *río* Irian Jaya, E Indonesia
513 Z13 **Digul Timur, Sungai** *río* Irian Jaya, E Indonesia
Dihang *ver* Brahmaputra
463 X10 **Dihāng** *río* NE India
Dihōk *ver* Dahūk
275 L17 **Diinsoor** Bay, S Somalia
Dijlah *ver* Tigris
311 H17 **Dijle** *río* C Bélgica
323 R8 **Dijon** *ant.* Dibio. Côte d'Or, C Francia
296 H14 **Dikanäs** Västerbotten, N Suecia
274 L12 **Dikhil** SO Yibuti
414 B13 **Dikili** İzmir, O Turquía
311 B17 **Diksmuide** *var.* Dixmuide, *Fr.* Dixmude. Flandes Occidental, O Bélgica
378 L9 **Dikson** Taymyrskiy (Dolgano-Nenetskiy) Avtonomnyy Okrug, N Federación Rusa
355 K25 **Díkti** *var.* Dhíkti Ori. *cordillera* Creta, Grecia, E Mar Mediterráneo
259 Z13 **Dikwa** Borno, NE Nigeria
427 Y11 **Ḍil', Ra's aḍ** *cabo* E Omán
275 J15 **Dīla** S Etiopía
311 G18 **Dilbeek** Brabante flamenco, C Bélgica
512 S16 **Dili** *var.* Dilli, Dilly. Timor, C Indonesia
259 Y11 **Dilia** *var.* Dillia. *río* SE Níger
Dilijan *ver* Delijān
319 G16 **Dillenburg** Hessen, O Alemania
95 Q13 **Dilley** Texas, SO EEUU
Dilli *ver* Delhi, India
Dilli *ver* Dili, Indonesia
Dillia *ver* Dilia
274 E11 **Dilling** *var.* Ad Dalanj. Southern Kordofan, C Sudán
319 D20 **Dillingen** Sarre, SO Alemania
Dillingen *ver* Dillingen an der Donau
319 J22 **Dillingen an der Donau** *var.* Dillingen. Baviera, S Alemania
139 O13 **Dillingham** Alaska, EEUU
83 T12 **Dillon** Carolina del Sur, SE EEUU
119 Q12 **Dillon** Montana, NO EEUU
115 T13 **Dillon, Lake** *embalse* Ohio, N EEUU
Dilly *ver* Dili
Dilman *ver* Salmās
267 K24 **Dilolo** Shaba, S República Democrática del Congo
355 J20 **Dílos** *isla* Cícladas, Grecia, Mar Egeo
107 R5 **Dilworth** Minnesota, N EEUU
Dimashq *ver* Damasco
418 I8 **Dimashq** *of.* Muḥāfaẓat Dimashq, *var.* Damasco, *Ar.* Ash Sham, Ash Shām, Damasco, Esh Sham, *Fr.* Damas. *gobernación* S Siria
418 I7 **Dimashq** *aeropuerto internacional* Dimashq, S Siria
267 L21 **Dimbelenge** Kasai Occidental, C Rep. Democrática del Congo
259 N16 **Dimbokro** E Costa de Marfil
534 L11 **Dimboola** Victoria, SE Australia
Dimboviţa *ver* Dâmboviţa
Dimitrov *ver* Dymytrov
354 K11 **Dimitrovgrad** Khaskovska Oblast, S Bulgaria
391 R5 **Dimitrovgrad** Ul'yanovskaya Oblast', O Federación Rusa
351 Q15 **Dimitrovgrad** *ant.* Caribrod. Serbia, SE Yugoslavia
Dimitrovo *ver* Pernik
Dimlang *ver* Vogel, Pico
94 M3 **Dimmitt** Texas, SO EEUU
354 F7 **Dimovo** Oblast Montana, NO Bulgaria
187 A16 **Dimpolis** Acre, O Brasil
355 O23 **Dimyliá** Ródos, Dodecaneso, Grecia, Mar Egeo
503 V14 **Dinagat** Isla Dinagat, S Filipinas
503 V14 **Dinagat** *isla* S Filipinas
463 S13 **Dinajpur** Rajshahi, NO Bangladesh
83 R14 **Dinamarca** Carolina del Sur, SE EEUU
300 G23 **Dinamarca** *of.* Reino de Dinamarca, *Dan.* Danmark; *ant.* Hafnia. *monarquía* N Europa
295 H1 **Dinamarca, Estrecho de** *var.* Danmarksstraedet. *estrecho* Groenlandia/Islandia
322 I6 **Dinan** Côtes d'Armor, NO Francia
311 I21 **Dinant** Namur, S Bélgica
414 E15 **Dinar** Afyon, SO Turquía
431 N10 **Dīnār, Kūh-e** *monte* C Irán
350 F13 **Dinara** *monte* O Croacia
Dinara *ver* Alpes Dináricos
322 I5 **Dinard** Ille-et-Vilaine, NO Francia
Dinbych *ver* Denbigh
467 H22 **Dindigul** Tamil Nādu, SE India
279 M19 **Dindiza** Gaza, S Mozambique
451 V7 **Dinga** Punjab, E Pakistán
267 H21 **Dinga** Bandundu, SO Rep. Democrática del Congo
478 L16 **Dinggyê** Xizang Zizhiqu, O China
307 A20 **Dingle** *Ir.* Bá an Daingin. *bahía* SO Irlanda
307 A20 **Dingle** *Ir.* An Daingean. SO Irlanda
78 I13 **Dingmans Ferry** Pennsylvania, NE EEUU
319 N22 **Dingofling** Baviera, SE Alemania
503 S10 **Dingras** Luzón, N Filipinas
258 J13 **Dinguiraye** Haute-Guinée, N Guinea
306 I8 **Dingwall** N Escocia, RU
479 V10 **Dingxi** Gansu, C China
487 Q7 **Dingyuan** Anhui, E China
487 O3 **Dingzhou** *ant.* Ding Xian. Hebei, E China
502 L9 **Đinh Lập** Lang Sơn, N Vietnam
502 L14 **Đinh Quan** Đồng Nai, S Vietnam
318 E13 **Dinkel** *río* Alemania/Países Bajos
319 J21 **Dinkelsbühl** Baviera, S Alemania
319 D14 **Dinslaken** Renania del Norte-Westfalia, O Alemania
127 R11 **Dinuba** California, O EEUU
83 W7 **Dinwiddie** Virginia, NE EEUU
310 N13 **Dinxperlo** Gelderland, E Países Bajos
355 F14 **Dió** *ant.* Dium. *ciudad antigua* Macedonia Central, N Grecia
Diófás *ver* Nucet
258 M12 **Dioïla** Koulikoro, O Mali
258 G12 **Diouloulou** SO Senegal
259 N11 **Dioura** Mopti, O Mali
258 G11 **Diourbel** O Senegal
462 L10 **Dipayal** Far Western, O Nepal
451 R17 **Diplo** Sind, SE Pakistán
503 U15 **Dipolog** *var.* Dipolog City. Mindanao, S Filipinas
543 C23 **Dipton** Southland, Isla Sur, NZ
259 O10 **Diré** Tombuctú, C Mali
274 L13 **Dirē Dawa** E Etiopía
Dirfis *ver* Dírfys
355 H18 **Dírfys** *var.* Dirfis. *cordillera* Évvioa, C Grecia
255 N9 **Dirj** *var.* Daraj, Darj. O Libia
530 G10 **Dirk Hartog** *isla* Australia Occidental
259 Y8 **Dirkou** Agadez, NE Níger
531 X11 **Dirranbandi** Queensland, E Australia
275 O16 **Dirri** Galguduud, C Somalia
Dirschau *ver* Tczew
135 N6 **Dirty Devil River** *río* Utah, O EEUU
118 E10 **Disappointment** *cabo* Washington, NO EEUU
530 L8 **Disappointment** *lago salado* Australia Occidental
535 R12 **Disaster** *bahía* Nueva Gales del Sur, SE Australia
534 K13 **Discovery** *ensenada* SE Australia
239 O19 **Discovery, Altiplano** *var.* Discovery Monte, Discovery Montes. *accidente submarino* SO Océano Índico
158 J11 **Discovery Bay** C Jamaica
Discovery Monte/Discovery Montes *ver* Discovery, Altiplano
342 G9 **Disentis** *Rum.* Mustér. Graubünden, S Suiza
139 O10 **Dishna** *río* Alaska, EEUU
567 X4 **Dismal, Montes** *cordillera* Antártida
106 M14 **Dismal River** *río* Nebraska, C EEUU
Disna *ver* Dzisna
311 L19 **Dison** Lieja, E Bélgica
463 V12 **Dispur** Assam, NE India
51 R11 **Disraeli** Québec, SE Canadá
355 F18 **Dístomo** *ant.* Dhístomon. Grecia Central, C Grecia
355 H18 **Dístos** *lago* Eubea, C Grecia
154 H7 **Distrito Central** *var.* Tegucigalpa. *distrito* C Honduras
307 K15 **Distrito de los Lagos** *región física* NO Inglaterra, RU
187 L18 **Distrito Federal** *distrito federal* C Brasil
147 P14 **Distrito Federal** *distrito federal* S México
174 L4 **Distrito Federal** *of.* Territorio Distrito Federal. *distrito federal* N Venezuela
Distrito Federal, Territorio *ver* Distrito Federal
Ditykí Ellás *ver* Grecia Occidental
Ditikí Makedonía *ver* Macedonia Occidental
366 J10 **Ditrău** *Hung.* Ditró. Harghita, C Rumania
Ditró *ver* Ditrău
466 B12 **Diu** Damān y Diu, O India
503 V15 **Diuata, Montes** *cordillera* Mindanao, S Filipinas
Dium *ver* Dió
343 S13 **Divača** SO Eslovenia
322 K5 **Dives** *río* N Francia
Divichi *ver* Dāvāçi
119 Q11 **Divide** Montana, NO EEUU
Divin *ver* Dzivin
279 N18 **Divinhe** Sofala, E Mozambique
187 L20 **Divinópolis** Minas Gerais, SE Brasil
378 L15 **Divnogorsk** Krasnoyarskiy Kray, S Federación Rusa
391 N13 **Divnoye** Stavropol'skiy Kray, SO Federación Rusa
258 M17 **Divo** S Costa de Marfil
Divodurum Mediomatricum *ver* Metz
415 N13 **Divriği** Sivas, C Turquía
Diwaniyah *ver* Ad Diwānīyah
50 J10 **Dix Milles** *lago* Québec, SE Canadá
50 M8 **Dix Milles, Lac des** *lago* Québec, SE Canadá
Dixmude/Dixmuide *ver* Diksmuide
139 Y15 **Dixon** *estrecho* Canadá/EEUU
127 N7 **Dixon** California, O EEUU
114 L10 **Dixon** Illinois, N EEUU
82 I6 **Dixon** Kentucky, S EEUU

390 J6 **Dmitrovsk-Orlovskiy** Orlovskaya Oblast', O Federación Rusa
367 R3 **Dmytrivka** Chernihivs'ka Oblast', N Ucrania
Dnepr *ver* Dnieper
Dneprodzerzhinsk *ver* Dniprodzerzhyns'k
Dneprodzerzhinskoye Vodojranilishche *ver* Dniprodzerzhyns'ke Vodoskhovyshche
Dnepropetrovsk *ver* Dnipropetrovs'k
Dnepropetrovskaya Oblast' *ver* Dnipropetrovs'ka Oblast'
Dneprorudnoye *ver* Dniprorudne
Dneprovskiy Liman *ver* Dnieper, Estuario del
Dneprovsko-Bugskiy Kanal *ver* Dnyaprowska-Buhski, Kanal
Dnestr *ver* Dniester
Dnestrovskiy Liman *ver* Dniester, Estuario del
286 H11 **Dnieper** *var.* Dnipro *Biel.* Dnyapro, *Rus.* Dnepr, *Ucr.* Dnipro. *río* E Europa
367 Q11 **Dnieper, Estuario del** *Ucr.* Dniprovskyy Liman, *Rus.* Dneprovskiy Liman. *estuario* S Ucrania
367 P3 **Dnieper, Llanura del** *Biel.* Prydnyaprowskaya Nizina, *Ucr.* Prydniprovs'ka Nyzovyna. *tierras bajas* Bielorrusia/Ucrania
366 M8 **Dniester** *Rum.* Nistru, *Rus.* Dnestr, *Ucr.* Dnister; *ant.* Tyras. *río* Moldavia/Ucrania
367 O11 **Dniester, Estuario del** *Ucr.* Dnistrovs'kyy Liman, *Rus.* Dnestrovskiy Liman. *estuario* S Ucrania
Dnipro *ver* Dnieper
367 T7 **Dniprodzerzhyns'k** *Rus.* Dneprodzerzhinsk; *ant.* Kamenskoye. Dnipropetrovs'ka Oblast', E Ucrania
367 T7 **Dniprodzerzhyns'ke Vodosjovyshche** *Rus.* Dneprodzerzhinskoye Vodojranilishche. *embalse* C Ucrania
Dnipropetrovs'k *ver* Ekaterinoslav
367 T7 **Dnipropetrovs'ka Oblast'** *var.* Dnipropetrovs'k, *Rus.* Dnepropetrovskaya Oblast'. *provincia* E Ucrania
367 U9 **Dniprorudne** *Rus.* Dneprorudnoye. Zaporiz'ka Oblast', SE Ucrania
Dniprovskyy Liman *ver* Dnieper, Estuario del
Dnister *ver* Dniester
Dnistrovs'kyy Liman *ver* Dniester, Estuario del
382 G14 **Dno** Pskovskaya Oblast', O Federación Rusa
Dnyapro *ver* Dnieper
371 H20 **Dnyaprowska-Buhski, Kanal** *Rus.* Dneprovsko-Bugskiy Kanal. *canal* SO Bielorrusia
Do Gonbadān *ver* Dow Gonbadān
502 K10 **Đô Lương** Nghệ An, N Vietnam
486 G8 **Do Qu** *río* C China
430 L7 **Do Rūd** *var.* Dow Rūd, Durud. Lorestān, O Irán
59 O14 **Doaktown** Nueva Brunswick, SE Canadá
266 H13 **Doba** Logone-Oriental, S Chad
370 E9 **Dobele** *Alem.* Doblen. Dobele, O Letonia
319 N16 **Döbeln** Sajonia, E Alemania
513 Vv9 **Doberai, Jazirah** *Hol.* Vogelkop. *península* Irian Jaya, E Indonesia
346 F10 **Dobiegniew** *Alem.* Woldenberg Neumark. Gorzów, O Polonia
Doblen *ver* Dobele
275 K18 **Dobli** *manantial/pozo* SO Somalia
513 W13 **Dobo** Isla Wamar, E Indonesia
350 H11 **Doboj** N Bosnia-Herzegovina
346 L8 **Dobre Miasto** *Alem.* Guttstadt. Olsztyn, N Polonia
354 N7 **Dobrich** *Rum.* Bazargic; *ant.* Tolbukhin. Varnenska Oblast, NE Bulgaria
390 M8 **Dobrinka** Lipetskaya Oblast', O Federación Rusa
390 M7 **Dobrinka** Volgogradskaya Oblast', SO Federación Rusa
Dobrla Vas *ver* Eberndorf
347 I15 **Dobrodzień** *Alem.* Guttentag. Częstochowa, S Polonia
Dobrogea *ver* Dobruja
367 W7 **Dobropillya** *Rus.* Dobropol'ye. Donets'ka Oblast', SE Ucrania
Dobropol'ye *ver* Dobropillya
367 P8 **Dobrovelychkivka** Kirovohrads'ka Oblast', C Ucrania
Dobrudja/Dobrudzha *ver* Dobruja
354 O7 **Dobruja** *var.* Dobrudja, Dobruya. *Búl.* Dobrudzha, *Rum.* Dobrogea. *región física* Bulgaria/Rumania
371 P19 **Dobrush** Homyel'skaya Voblasts', SE Bielorrusia
383 U14 **Dobryanka** Permskaya Oblast', NO Federación Rusa
367 P2 **Dobryanka** Chernihivs'ka Oblast', N Ucrania
Dobryn' *ver* Dabryn'
83 R8 **Dobson** Carolina del Norte, SE EEUU
187 N20 **Doce** *río* SE Brasil
296 I16 **Docksta** Västernorrland, C Suecia
147 N10 **Doctor Arroyo** Nuevo León, NE México
198 L4 **Doctor Pedro P. Peña** Boquerón, O Paraguay
512 T7 **Dodaga** Isla Halmahera, E Indonesia
467 G21 **Dodda Betta** *monte* S India
355 M22 **Dodecaneso** *var.* Nóties Sporádes, Espóradas Meridionales; *ant.* Dhodhekánisos. *archipiélago* SE Grecia
102 J6 **Dodge City** Kansas, C EEUU
114 K9 **Dodgeville** Wisconsin, N EEUU
307 H25 **Dodman, Punta** *cabo* SO Inglaterra, RU
275 J14 **Dodola** S Etiopía
275 H22 **Dodoma** *capital de estado* (Tanzania) Dodoma, C Tanzania
275 H22 **Dodoma** *región* C Tanzania
355 C16 **Dodóni** *var.* Dhodhóni. *ciudad antigua* Epiro, O Grecia
119 U7 **Dodson** Montana, NO EEUU
95 P3 **Dodson** Texas, SO EEUU
310 M12 **Doesburg** Gelderland, E Países Bajos
310 N12 **Doetinchem** Gelderland, E Países Bajos
91 S10 **Dog** *isla* Florida, SE EEUU
50 C7 **Dog** *lago* Ontario, S Canadá
415 N15 **Doğanşehir** Malatya, C Turquía
334 B9 **Dogliani** Piamonte, NE Italia
498 G7 **Dōgo** *isla* Archipiélago Oki, SO Japón
259 S12 **Dogondoutchi** Dosso, SO Níger
Dōgo-san *ver* Dōgo-yama
498 G8 **Dōgo-yama** *var.* Dōgo-san. *monte* Kyūshū, SO Japón
Dogrular *ver* Pravda
415 P12 **Doğu Karadeniz Dağları** *var.* Anadolu Dağları. *cordillera* NE Turquía
415 T13 **Doğubayazıt** Ağrı, E Turquía
431 N16 **Doha** *Ar.* Ad Dawḥah. *capital de estado* (Qatar) C Qatar
Dohad *ver* Dāhod
Dohuk *ver* Dahūk
479 N16 **Doilungdêqên** Xizang Zizhiqu, O China
354 F12 **Doïranis** *Búl.* Ezero Doyransko. *lago* N Grecia
Doire *ver* Londonderry
187 P17 **Dois de Julho** *aeropuerto internacional* (Salvador) Bahía, NE Brasil
194 H12 **Dois Vizinhos** Paraná, S Brasil
311 H22 **Doische** Namur, S Bélgica
274 H10 **Doka** Gedaref, E Sudán
Doka *ver* Kéita, Bahr
419 T3 **Dokan** *var.* Dūkān. E Irak
299 H13 **Dokka** Oppland, S Noruega
310 L5 **Dokkum** Frisia, N Países Bajos
310 L5 **Dokkumer Ee** *río* N Países Bajos
258 K13 **Doko** Haute-Guinée, NE Guinea
Dokshitsy *ver* Dokshytsy
370 K13 **Dokshytsy** *Rus.* Dokshitsy. Vitsyebskaya Voblasts', N Bielorrusia
367 X8 **Dokuchayevs'k** *var.* Dokuchayevsk. Donets'ka Oblast', SE Ucrania
Dolak, Pulau *ver* Yos Sudarso, Isla
107 P9 **Doland** Dakota del Sur, N EEUU
199 J18 **Dolavón** Chaco, S Argentina
51 P6 **Dolbeau** Québec, SE Canadá
322 I5 **Dol-de-Bretaña** Ille-et-Vilaine, NO Francia
238 J13 **Doldrums, Zona de fractura de** *accidente tectónico* O Océano Atlántico
323 S8 **Dôle** Jura, E Francia
307 J19 **Dolgellau** NO Gales, RU
Dolginovo *ver* Dawhinava
Dolgi, Ostrov *ver* Dolgiy, Isla
383 U2 **Dolgiy, Isla** *var.* Ostrov Dolgi. *isla* NO Federación Rusa
490 J9 **Dölgöön** Övörhangay, C Mongolia
335 C20 **Dolianova** Cerdeña, Italia, C Mar Mediterráneo
Dolina *ver* Dolyna
379 V16 **Dolinsk** Isla Sajalin, Sajalinskaya Oblast', SE Federación Rusa
Dolinskaya *ver* Dolyns'ka
267 F21 **Dolisie** *ant.* Loubomo. Le Niari, S Congo
366 G14 **Dolj** *condado* SO Rumania
310 P5 **Dollard** *bahía* NO Alemania
566 J5 **Dolleman** *isla* Antártida
354 I8 **Dolni Dŭbnik** Loveshka Oblast, NO Bulgaria
354 F8 **Dolni Lom** Oblast Montana, NO Bulgaria
Dolnja Lendava *ver* Lendava
354 K9 **Dolno Panicherevo** *var.* Panicherevo. Khaskovska Oblast, C Bulgaria
347 K18 **Dolný Kubín** *Hung.* Alsókubin. Stredné Slovensko, N Eslovaquia
334 H8 **Dolo** Véneto, NE Italia
Dolomitas/Dolomiti *ver* Alpes Dolomitas
Dolonnur *ver* Duolun
490 K10 **Doloon** Ömnogovĭ, S Mongolia
195 D19 **Dolores** Buenos Aires, E Argentina
154 E3 **Dolores** Petén, N Guatemala
503 U13 **Dolores** Samar, C Filipinas
331 S12 **Dolores** País Valenciano, E España
195 E21 **Dolores** Soriano, SO Uruguay
147 N12 **Dolores Hidalgo** *var.* Ciudad de Dolores Hidalgo. Guanajuato, C México
239 D23 **Dolphin** *cabo* Isla Soledad, Islas Malvinas
279 B21 **Dolphin, Cabo** *var.* Cabo Dernberg. *cabo* SO Namibia
66 H7 **Dolphin and Union** *estrecho* Territorios del Noroeste, N Canadá
158 H12 **Dolphin Head** *colina* O Jamaica
346 G12 **Dolsk** *Alem.* Dolzig. Poznań, O Polonia
366 I6 **Dolyna** *Rus.* Dolina. Ivano-Frankivs'ka Oblast', O Ucrania
367 R8 **Dolyns'ka** *Rus.* Dolinskaya. Kirovohrads'ka Oblast', S Ucrania
Dolzig *ver* Dolsk
186 L13 **Dom Eliseu** Pará, NE Brasil
513 Xx10 **Dom, Gunung** *monte* Irian Jaya, E Indonesia
195 G16 **Dom Pedrito** Rio Grande do Sul, S Brasil
Domachëvo/Domaczewo *ver* Damachava
367 P9 **Domanivka** Mykolayivs'ka Oblast', S Ucrania
463 S13 **Domar** Rajshahi, N Bangladesh
342 I9 **Domat/Ems** Graubünden, SE Suiza
347 A18 **Domažlice** *Alem.* Taus. Západní Čechy, SO República Checa
391 X8 **Dombarovskiy** Orenburgskaya Oblast', O Federación Rusa
299 G10 **Dombås** Oppland, S Noruega
279 M17 **Dombe** Manica, C Mozambique
278 A13 **Dombe Grande** Benguela, C Angola
323 R10 **Dombes** *región física* E Francia
513 Xx10 **Dombo** Irian Jaya, E Indonesia
347 I25 **Dombóvár** Tolna, S Hungría
311 D14 **Domburg** Zelanda, SO Países Bajos
323 O11 **Dôme, Puy de** *monte* C Francia
134 H13 **Dome Rock, Montes** *cordillera* Arizona, SO EEUU
Domel, Isla *ver* Letsôk-aw Kyun
Domesnes, Cape *ver* Kolkasrags
198 G8 **Domeyko** Atacama, N Chile
198 H5 **Domeyko** *cordillera* N Chile
322 K5 **Domfront** Orne, N Francia
159 X11 **Dominica** *of.* Commonwealth de Dominica. *república* E Mar Caribe
Dominica, Canal *ver* Martinica, Pasaje de
159 X11 **Dominica, Pasaje de** *paso* E Mar Caribe
155 N15 **Dominical** Puntarenas, SE Costa Rica
159 Q8 **Dominicana, República** *república* C Mar Caribe
311 K14 **Dommel** *río* S Países Bajos
275 O14 **Domo** SE Etiopía
390 L4 **Domodedovo** *aeropuerto internacional* (Moscú) Moskovskaya Oblast', O Federación Rusa
334 C6 **Domodossola** Piamonte, NE Italia
355 F17 **Domokós** *var.* Dhomokós. Grecia Central, C Grecia
516 I14 **Domoni** Anjouan, SE Comores
Dompoe *ver* Dompu
512 Oo16 **Dompu** *ant.* Dompoe. Sumbawa, C Indonesia
Domschale *ver* Domžale
198 H13 **Domuyo** *volcán* O Argentina
343 U11 **Domžale** *Alem.* Domschale. C Eslovenia
391 O10 **Don** *var.* Duna, Tanais. *río* SO Federación Rusa
306 K9 **Don** *río* NE Escocia, RU
330 K11 **Don Benito** Extremadura, O España
158 K12 **Don Christophers, Punta** *cabo* C Jamaica
502 H13 **Don Muang** *aeropuerto internacional* (Krung Thep) Nonthaburi, C Tailandia
127 P8 **Don Pedro** *embalse* California, O EEUU
534 M11 **Donald** Victoria, SE Australia
90 J9 **Donaldsonville** Luisiana, S EEUU
91 S8 **Donalsonville** Georgia, SE EEUU
Donau *ver* Danubio
319 G23 **Donaueschingen** Baden-Württemberg, SO Alemania
319 K22 **Donaumoos** *humedal* S Alemania
319 K22 **Donauwörth** Baviera, S Alemania
343 U7 **Donawitz** Estiria, SE Austria
367 X7 **Donbass** *región industrial* Federación Rusa/Ucrania
307 M17 **Doncaster** *ant.* Danum. N Inglaterra, RU
174 E13 **Doncello, El** Caquetá, S Colombia
175 V9 **Donderkamp** Sipaliwini, NO Surinam
278 B12 **Dondo** Cuanza Norte, NO Angola
512 Q9 **Dondo** Sulawesi, N Indonesia
279 N17 **Dondo** Sofala, C Mozambique
512 Pp7 **Dondo, Teluk** *bahía* Sulawesi, N Indonesia
467 K26 **Dondra** *cabo* S Sri Lanka
Dondușani *ver* Dondușeni
366 M8 **Dondușeni** *var.* Dondușani, *Rus.* Dondyushany. N Moldavia
Dondyushany *ver* Dondușeni
307 C15 **Donegal** *Ir.* Bá Dhún nan Gall. *bahía* NO Irlanda
307 D15 **Donegal** *Ir.* Dún na nGall. NO Irlanda
307 D14 **Donegal** *Ir.* Dún na nGall. *región histórica* NO Irlanda
367 X8 **Donestk** *Rus.* Donetsk; *ant.* Stalino. Donets'ka Oblast', E Ucrania
367 W8 **Donestk** *aeropuerto internacional* Donets'ka Oblast', E Ucrania
Donestk *ver* Donets'ka Oblast'
367 W8 **Donets'ka Oblast'** *var.* Donets'k, *Rus.* Donetskaya Oblast'; *ant.* Rus. Stalinskaya Oblast'. *provincia* SE Ucrania
Donetskaya Oblast' *ver* Donets'ka Oblast'
475 O13 **Dongchuan** Yunnan, SO China
311 I14 **Dongen** Brabante del Norte, S Países Bajos
486 K17 **Dongfang** *var.* Basuo. Hainan, S China
491 Z7 **Dongfanghong** Heilongjiang, NE China
491 W11 **Dongfeng** Jilin, NE China
512 P9 **Donggala** Sulawesi, C Indonesia
491 V13 **Donggou** Liaoning, NE China
487 O14 **Dongguan** Guangdong, S China
502 L11 **Đông Ha** Quang Tri, C Vietnam
Dong Hai *ver* Mar de la China Oriental
502 L11 **Đông Hơi** Quang Binh, C Vietnam
502 L14 **Đông Nai, Sông** *var.* Dong-nai, Dong Noi, Donnai. *río* S Vietnam
Dong Noi *ver* Đông Nai, Sông
502 L14 **Đông Phu** Sông Be, S Vietnam
Dong Rak, Phanom *ver* Dângrêk, Chuŏr Phnum
486 M16 **Donghai Dao** *isla* S China
342 H10 **Dongio** Ticino, S Suiza
Dongkan *ver* Binhai
486 L11 **Dongkou** Hunan, S China
Dongliao *ver* Liaoyuan
Dong-nai *ver* Đông Nai, Sông
487 O14 **Dongnan Qiuling** *meseta* SE China
491 Y9 **Dongning** Heilongjiang, NE China
279 C14 **Dongo** Huíla, C Angola
274 E7 **Dongola** *var.* Donqola, Dunqulah. Northern, N Sudán
267 I17 **Dongou** La Likouala, NE Congo
487 Q14 **Dongshan Dao** *isla* SE China
491 N14 **Dongsheng** Nei Mongol Zizhiqu, N China
487 R7 **Dongtai** Jiangsu, E China
487 N10 **Dongting, Lago** *var.* Tung-t'ing Hu. *lago* S China
487 P10 **Dongxiang** Jiangxi, S China
487 Q4 **Dongying** Shandong, E China
103 X8 **Doniphan** Missouri, C EEUU
46 G7 **Donjek** *río* Territorio del Yukon, O Canadá
350 E11 **Donji Lapac** Zadar-Knin, C Croacia
350 H8 **Donji Miholjac** Osijek-Baranja, NE Croacia
350 P12 **Donji Milanovac** Serbia, E Yugoslavia
350 G12 **Donji Vakuf** C Bosnia-Herzegovina
323 Q10 **Donjon, Le** Allier, C Francia
310 M6 **Donkerbroek** Frisia, N Países Bajos
95 S17 **Donna** Texas, SO EEUU
51 Q10 **Donnacona** Québec, SE Canadá
Donnai *ver* Đông Nai, Sông
107 Y16 **Donnellson** Iowa, C EEUU
47 O13 **Donnelly** Alberta, O Canadá
319 F19 **Donnersberg** *monte* O Alemania
Donoso *ver* Miguel de la Borda
331 P2 **Donostia-San Sebastián** País Vasco, N España
355 K21 **Donoússa** *isla* Cícladas, Grecia, Mar Egeo
Donqola *ver* Dongola
390 L5 **Donskoy** Tul'skaya Oblast', O Federación Rusa
503 T13 **Donsol** Luzón, N Filipinas
275 L16 **Doolow** SE Etiopía
139 Q7 **Doonerak** *monte* Alaska, EEUU
115 N6 **Door** *península* Wisconsin, N EEUU
310 J12 **Doorn** Utrecht, C Países Bajos
Doornik *ver* Tournai
274 P13 **Dooxo Nugaaleed** *var.* Nogal Valley. *valle* E Somalia
334 B7 **Dora Baltea** *ant.* Duria Major. *río* NO Italia
334 A8 **Dora Riparia** *ant.* Duria Minor. *río* NO Italia
174 E9 **Dorada, La** Caldas, C Colombia
175 Q8 **Dorado, El** Bolívar, E Venezuela
146 I9 **Dorado, El** Sinaloa, C México
103 U14 **Dorado, El** Arkansas, C EEUU
103 O6 **Dorado, El** Kansas, C EEUU
174 F10 **Dorado, El** *aeropuerto internacional* (Bogotá) Cundinamarca, C Colombia
Dorado, El *ver* California
47 O6 **Dorado Lake, El** *embalse* Kansas, C EEUU
103 S6 **Dorado Springs, El** Missouri, C EEUU
530 K7 **Dorao** *lago salado* Australia Occidental
322 M10 **Dorat, Le** Haute-Vienne, C Francia
Dorbiljin *ver* Emin
491 V8 **Dorbod** *var.* Dorbod Mongolzu Zizhixian, Talkang. Heilongjiang, NE China
Dorbod Mongolzu Zizhixian *ver* Dorbod
351 N18 **Đorče Petrov** *var.* Djorče Petrov, Gorče Petrov. N Macedonia
67 P7 **Dorchester** *cabo* Isla de Baffin, Territorios del Noroeste, NE Canadá
50 F16 **Dorchester** Ontario, S Canadá
307 L24 **Dorchester** *ant.* Durnovaria. S Inglaterra, RU
279 D19 **Dordabis** Khomas, C Namibia
323 N12 **Dordogne** *río* O Francia
322 L12 **Dordogne** *departamento* SO Francia
310 H13 **Dordrecht** *var.* Dordt, Dort. Holanda Meridional, SO Países Bajos
Dordt *ver* Dordrecht
323 P11 **Dore** *río* C Francia
323 O12 **Dore, Montes** *cordillera* C Francia
47 S13 **Doré Lake** Saskatchewan, C Canadá
319 M23 **Dorfen** Baviera, SE Alemania
335 D18 **Dorgali** Cerdeña, Italia, C Mar Mediterráneo
490 F7 **Dörgön** *lago* NO Mongolia
259 Q12 **Dori** N Burkina Faso
279 E24 **Doring** *río* S Rep. de Sudáfrica
319 E16 **Dormagen** Renania del Norte-Westfalia, O Alemania
323 P4 **Dormans** Marne, N Francia
Dorna Watra *ver* Vatra Dornei
342 E6 **Dornach** Solothurn, NO Suiza
342 J7 **Dornbirn** Vorarlberg, O Austria
306 I7 **Dornoch** N Escocia, RU
306 J7 **Dornoch Firth** *estuario* N Escocia, RU
491 P7 **Dornod** *provincia* E Mongolia
491 N10 **Dornogovĭ** *provincia* SE Mongolia
259 P10 **Doro** Tombuctú, S Mali
366 L14 **Dorobanțu** Călărași, S Rumania
347 J22 **Dorog** Komárom-Esztergom, N Hungría
390 I4 **Dorogobuzh** Smolenskaya Oblast', O Federación Rusa
366 K8 **Dorohoi** Botoșani, NE Rumania
296 H15 **Dorotea** Västerbotten, N Suecia
Dorpat *ver* Tartu
530 G10 **Dorre** *isla* Australia Occidental
535 U5 **Dorrigo** Nueva Gales del Sur, SE Australia
127 N1 **Dorris** California, O EEUU
50 H13 **Dorset** Ontario, SE Canadá
307 K23 **Dorset** *región histórica* S Inglaterra, RU
319 E14 **Dorsten** Renania del Norte-Westfalia, O Alemania
Dort *ver* Dordrecht
319 F15 **Dortmund** Renania del Norte-Westfalia, O Alemania
318 F12 **Dortmund-Ems** *canal* O Alemania
414 L17 **Dörtyol** Hatay, S Turquía
267 O15 **Doruma** Haut-Zaïre, N Rep. Democrática del Congo
51 O12 **Dorval** *aeropuerto internacional* (Montréal) Québec, SE Canadá
159 T5 **Dos Bocas** *lago* C Puerto Rico
330 K14 **Dos Hermanas** Andalucía, S España
127 P10 **Dos Palos** California, O EEUU
Dospad Dagh *ver* Ródope, Montes
354 H11 **Dospat** *embalse* SO Bulgaria
354 I11 **Dospat** Plovdivska Oblast, SO Bulgaria
318 M11 **Dosse** *río* NE Alemania
259 S12 **Dosso** Dosso, SO Níger
259 S12 **Dosso** *departamento* SO Níger
438 G12 **Dossor** Atyrau, SO Kazajstán
443 V9 **Dostuk** Narynskaya Oblast', C Kirguizistán
439 X13 **Dostyk** *ant.* Druzhba. Taldykorgan, SE Kazajstán
139 T9 **Dot Lake** Alaska, EEUU
91 R7 **Dothan** Alabama, S EEUU
370 F12 **Dotnuva** Kėdainiai, C Lituania
311 D19 **Dottignies** Hainaut, O Bélgica
323 P2 **Douai** *ant.* Douay, *ant.* Duacum. Nord, N Francia
50 L9 **Douaire** *lago* Québec, SE Canadá
267 D16 **Douala** *var.* Duala. Littoral, O Camerún
267 D16 **Douala** *aeropuerto internacional* Littoral, O Camerún
322 E6 **Douarnenez** *bahía* NO Francia
322 F6 **Douarnenez** Finistère, NO Francia
Douay *ver* Douai
95 O6 **Double Mountain Fork Brazos** *río* Texas, SO EEUU
91 O3 **Double Springs** Alabama, S EEUU
342 C8 **Doubs** *río* Francia/Suiza
323 T8 **Doubs** *departamento* E Francia
543 A22 **Doubtful Sound** *estrecho* Isla Sur, NZ
542 J2 **Doubtless** *bahía* Isla Norte, NZ
95 X9 **Doucette** Texas, SO EEUU
322 K8 **Doué-la-Fontaine** Maine-et-Loire, NO Francia
259 O11 **Douentza** Mopti, S Mali
46 J14 **Douglas** *canal* Columbia Británica, O Canadá
566 I6 **Douglas** *cordillera* Isla Alexander Antártida
115 P5 **Douglas** *lago* Michigan, N EEUU
139 Q13 **Douglas** *monte* Alaska, EEUU
239 D24 **Douglas** Isla Soledad, Malvinas
307 I16 **Douglas** *capital de territorio dependiente* (Isla de Man) E Isla de Man
279 H23 **Douglas** Northern Cape, C República de Sudáfrica
139 X13 **Douglas** Archipiélago Alexander, Alaska, EEUU
135 O17 **Douglas** Arizona, SO EEUU
91 U7 **Douglas** Georgia, SE EEUU
119 Y15 **Douglas** Wyoming, C EEUU
83 O9 **Douglas, Lake** *embalse* Tennessee, S EEUU
534 G3 **Douglas Creek** *río estacional* Australia Meridional
124 N10 **Doukáto** *cabo* Lefkáda, O Grecia
323 O2 **Doullens** Somme, N Francia
Douma *ver* Dūmā
267 F15 **Doumé** Est, E Camerún
311 E21 **Dour** Hainaut, S Bélgica
187 K18 **Dourada, Serra** *cordillera* S Brasil
187 I21 **Dourados** Mato Grosso do Sul, S Brasil
323 N5 **Dourdan** Essonne, N Francia
330 I6 **Douro** *Esp.* Duero. *río* Portugal/España ver también Duero
330 G6 **Douro Litoral** *antigua provincia* N Portugal
Douvres *ver* Dover
322 K15 **Douze** *río* SO Francia
535 P17 **Dover** Tasmania, SE Australia
307 Q22 **Dover** *Fr.* Douvres; *Lat.* Dubris Portus. SE Inglaterra, RU
71 S10 **Dover** *capital estatal* Delaware, NE EEUU
79 P9 **Dover** New Hampshire, NE EEUU
78 J14 **Dover** New Jersey, NE EEUU
115 U12 **Dover** Ohio, N EEUU
82 H8 **Dover** Tennessee, S EEUU
Dover, Estrecho de *ver* Calais, Paso de
Dovlen *ver* Devin
299 G11 **Dovre** Oppland, S Noruega
299 G10 **Dovrefjell** *meseta* S Noruega
Dovsk *ver* Dowsk
431 N10 **Dow Gonbadān** *var.* Do Gonbadān, Gonbadān. Kohkīlūyeh va Būyer Aḥmadī, SO Irán
Dow Rūd *ver* Do Rūd
279 M14 **Dowa** Central, C Malawi
115 O10 **Dowagiac** Michigan, N EEUU
450 M2 **Dowlatābād** Fāryāb, N Afganistán
307 G16 **Down** *región histórica* SE Irlanda del Norte, RU
119 R16 **Downey** Idaho, NO EEUU
127 P5 **Downieville** California, O EEUU
307 G16 **Downpatrick** *Ir.* Dún Pádraig. SE Irlanda del Norte, RU
102 M3 **Downs** Kansas, C EEUU
78 J12 **Downsville** Nueva York, NE EEUU
107 V12 **Dows** Iowa, C EEUU
371 O17 **Dowsk** *Rus.* Dovsk. Homyel'skaya Voblasts', SE Bielorrusia
127 Q4 **Doyle** California, O EEUU
78 I15 **Doylestown** Pennsylvania, NE EEUU
Doyransko, Ezero *ver* Doïranis, Lago
354 I8 **Doyrentsi** Loveshka Oblast, N Bulgaria
498 G7 **Dōzen** *isla* Archipiélago Oki, SO Japón
50 K9 **Dozois** *embalse* Québec, SE Canadá
254 E9 **Dra, Hamada du** *var.* Hammada du Drâa, Altiplano del Dra. *meseta* O Argelia
254 D9 **Drâa** *río estacional* S Marruecos
Drâa, Hammada du *ver* Dra, Hamada du
Drabble *ver* José Enrique Rodó
367 Q5 **Drabiv** Cherkas'ka Oblast', C Ucrania
Drable *ver* José Enrique Rodó
323 S13 **Drac** *río* E Francia
Drač/Draç *ver* Durrës
194 I8 **Dracena** São Paulo, S Brasil
310 M6 **Drachten** Frisia, N Países Bajos
295 H11 **Drag** Nordland, C Noruega
366 L14 **Dragalina** Călărași, SE Rumania
366 J14 **Drăgănești-Vlașca** Teleorman, S Rumania
366 I13 **Drăgășani** Vâlcea, SO Rumania
354 G9 **Dragoman** Sofiyska Oblast, O Bulgaria
159 T14 **Dragon, Bocas del** *estrecho* Trinidad y Tobago/Venezuela
355 L25 **Dragonáda** *isla* SE Grecia
Dragonera, Isla *ver* Sa Dragonera
331 W9 **Dragonera, sa** *var.* Isla Dragonera. *isla* Islas Baleares, España, O Mar Mediterráneo
300 J23 **Dragør** København, E Dinamarca
354 F10 **Dragovishitsa** Sofiyska Oblast, O Bulgaria
323 U15 **Draguignan** Var, SE Francia
371 H19 **Drahichyn** *Pol.* Drohiczyn Poleski, *Rus.* Drogichin. Brestskaya Voblasts', SO Bielorrusia
107 N4 **Drake** Dakota del Norte, N EEUU
566 F3 **Drake, Pasaje de** *paso* Océano Atlántico/Océano Pacífico
279 K23 **Drakensberg** *var.* Monte Dragón, *cordillera* Lesotho/República de Sudáfrica
354 L8 **Dralfa** Razgradska Oblast, N Bulgaria
354 I12 **Dráma** *var.* Dhráma. Macedonia Oriental y Tracia, NE Grecia
Dramburg *ver* Drawsko Pomorskie
300 H15 **Drammen** Buskerud, S Noruega
300 H15 **Drammensfjorden** *fiordo* S Noruega
295 H1 **Drangajökull** *monte* NO Islandia
300 F16 **Drangedal** Telemark, S Noruega
295 I2 **Drangsnes** Vestfirdhir, NO Islandia
Drann *ver* Dravinja
343 T10 **Drava** *var.* Drau, *Hung.* Dráva. *río* C Europa ver también Drava
Dráva *ver* Drau/Drava
Drave *ver* Drau/Drava
343 W10 **Dravinja** *Alem.* Drann. *río* NE Eslovenia
343 V9 **Dravograd** *Alem.* Unterdrauburg; *ant.* Spodnji Dravograd. N Eslovenia
346 F10 **Drawa** *río* NO Polonia
346 F9 **Drawno** Gorzów, NO Polonia
346 F9 **Drawsko Pomorskie** *Alem.* Dramburg. Koszalin, NO Polonia
107 R3 **Drayton** Dakota del Norte, N EEUU
47 P14 **Drayton Valley** Alberta, SO Canadá
546 F10 **Dreikikir** East Sepik, NO PNG
Dreikirchen *ver* Teiuș
310 N7 **Drenthe** *provincia* NE Países Bajos
355 H15 **Drépano, Cabo** *var.* Akra Dhrepanon. *cabo* N Grecia
Drepanum *ver* Trapani
50 D17 **Dresde** Ontario, S Canadá
319 O16 **Dresde** Sajonia, E Alemania
82 G8 **Dresde** Tennessee, S EEUU
370 M11 **Dretun'** *Rus.* Dretun'. Vitsyebskaya Voblasts', N Bielorrusia
322 M5 **Dreux** *ant.* Drocae, Durocasses. Eure-et-Loir, C Francia
299 I11 **Drevsjø** Hedmark, S Noruega
90 K3 **Drew** Mississippi, S EEUU
346 F10 **Drezdenko** *Alem.* Driesen. Gorzów, O Polonia
310 J12 **Driebergen** *var.* Driebergen-Rijsenburg. Utrecht, C Países Bajos
Driebergen-Rijsenburg *ver* Driebergen
Driesen *ver* Drezdenko
307 N16 **Driffield** E Inglaterra, RU
239 D25 **Driftwood, Punta** *cabo* Isla Soledad, Islas Malvinas
119 S14 **Driggs** Idaho, NO EEUU
Drin *ver* Drinit, Lumi i
Drin, Golfo de *ver* Drinit, Gjiri i
351 L18 **Drin Negro** *Alb.* Lumi i Drinit të Zi, *Scr.* Crni Drim. *río* Albania/Macedonia
350 K12 **Drina** *río* Bosnia-Herzegovina/Yugoslavia
351 K18 **Drinit, Gjiri i** *var.* Pellg i Drinit, *golfo* NO Albania
351 L17 **Drinit, Lumi i** *var.* Drin. *río* NO Albania
Drinit, Pellg i *ver* Drinit, Gjiri i
Drinit të Zi, Lumi i *ver* Drin Negro
351 L22 **Dríno** *var.* Drino, Drínos Pótamos, *Alb.* Lumi i Drinos. *río* Albania/Grecia
Drinos, Lumi i/Drínos Pótamos *ver* Dríno
95 S11 **Dripping Springs** Texas, SO EEUU
95 S15 **Driscoll** Texas, SO EEUU
90 H5 **Driskill** *monte* Luisiana, S EEUU
Drissa *ver* Drysa
299 G10 **Driva** *río* S Noruega
350 E13 **Drniš** *It.* Dernis. Šibenik, S Croacia
300 H15 **Drøbak** Akershus, S Noruega
366 G13 **Drobeta-Turnu Severin** *ant.* Turnu Severin. Mehedinți, SO Rumania
Drocae *ver* Dreux
366 M8 **Drochia** *Rus.* Drokiya. N Moldavia
307 F17 **Drogheda** *Ir.* Droichead Átha. NE Irlanda
Drogichin *ver* Drahichyn
Drogobych *ver* Drohobych
Drohiczyn Poleski *ver* Drahichyn
366 H6 **Drohobych** *Pol.* Drohobycz, *Rus.* Drogobych. L'vivs'ka Oblast', NO Ucrania
Drohobycz *ver* Drohobych
Droichead Átha *ver* Drogheda
Droichead na Banna *ver* Banbridge
Droicheadna Bandan *ver* Bandon
Droim Mór *ver* Dromore
Drokiya *ver* Drochia
323 S13 **Drôme** *río* E Francia
323 R13 **Drôme** *departamento* E Francia
307 G15 **Dromore** *Ir.* Droim Mór. SE Irlanda del Norte, RU
334 A9 **Dronero** Piamonte, NE Italia
322 L12 **Dronne** *río* SO Francia
310 K6 **Dronrijp** *Fris.* Dronryp. Frisia, N Países Bajos
Dronryp *ver* Dronrijp
310 L9 **Dronten** Flevoland, C Países Bajos
Drontheim *ver* Trondheim
322 L13 **Dropt** *río* SO Francia
451 T4 **Drosh** Provincia de la Frontera del Noroeste, NO Pakistán
Drossen *ver* Ośno Lubuskie
Drug *ver* Durg
442 I9 **Drujba** *Rus.* Druzhba. Khorazm Wiloyati, O Uzbekistán
370 I12 **Drūkšiai** *lago* NE Lituania
Druk-yul *ver* Bhután
139 T11 **Drum** *monte* Alaska, EEUU
47 Q16 **Drumheller** Alberta, SO Canadá
115 R4 **Drummond** *isla* Michigan, N EEUU
83 X7 **Drummond** *lago* Virginia, NE EEUU
119 Q10 **Drummond** Montana, NO EEUU
Drummond, Isla *ver* Tabiteuea
51 P12 **Drummondville** Québec, SE Canadá
103 O9 **Drumright** Oklahoma, C EEUU
311 J14 **Drunen** Brabante del Norte, S Países Bajos
Druskienniki *ver* Druskininkai
371 F15 **Druskininkai** *Pol.* Druskienniki. Druskininskai, S Lituania
310 K13 **Druten** Gelderland, SE Países Bajos
370 K11 **Druya** Vitsyebskaya

371 O14 **Dubrowna** *Rus.* Dubrovno. Vitsyebskaya Voblasts', N Bielorrusia
107 Z13 **Dubuque** Iowa, C EEUU
370 E12 **Dubysa** *río* C Lituania
502 L13 **Đức Cơ** Gia Lai, C Vietnam
Duc de Gloucester Îles du *ver* Duque de Gloucester, Islas del
502 M12 **Đức Phổ** Quang Ngai, C Vietnam
502 K11 **Đức Tho** Ha Tinh, N Vietnam
502 L14 **Đức Trong** *var.* Liên Nghia. Lâm Đông, S Vietnam
347 C15 **Duchcov** *Alem.* Dux. Severní Čechy, NO República Checa
135 N3 **Duchesne** Utah, O EEUU
555 P17 **Ducie, Isla** *atolón* E Islas Pitcairn
91 X17 **Duck, Cayo** *isla* Cayos de Florida, Florida, SE EEUU
47 V15 **Duck, Monte** *cordillera* Manitoba, S Canadá
47 W15 **Duck Bay** Manitoba, S Canadá
47 T14 **Duck Lake** Saskatchewan, S Canadá
82 I9 **Duck River** *río* Tennessee, S EEUU
82 M10 **Ducktown** Tennessee, S EEUU
311 M25 **Dudelange** *var.* Forge du Sud, *Alem.* Dudelingen. Luxemburgo, S Luxemburgo
Dudelingen *ver* Dudelange
319 J15 **Duderstadt** Baja Sajonia, C Alemania
463 N15 **Dūdhi** Uttar Pradesh, N India
378 L10 **Dudinka** Taymyrskiy (Dolgano-Nenetskiy) Avtonomnyy Okrug, N Federación Rusa
307 L20 **Dudley** C Inglaterra, RU
466 G13 **Dudna** *río* C India
83 P12 **Due West** Carolina del Sur, SE EEUU
258 L16 **Duékoué** O Costa de Marfil
330 M5 **Dueñas** Castilla y León, N España
330 K4 **Duerna** *río* NO España
331 O6 **Duero** *Port.* Douro. *río* Portugal/España ver también Douro
Duesseldorf *ver* Düsseldorf
567 P11 **Dufek, Costa** *región física* Antártida
547 X7 **Duff, Islas** *archipiélago* E Islas Salomón
311 H17 **Duffel** Amberes, C Bélgica
127 S2 **Duffer** *pico* Nevada, O EEUU
Dufour, Pizzo/Dufour, Punta *ver* Dufour Spitze
342 E12 **Dufour Spitze** *It.* Pizzo Dufour, Punta Dufour. *monte* Italia/Suiza
350 D9 **Duga Resa** Karlovac, C Croacia
90 H5 **Dugdemona River** *río* Luisiana, S EEUU
466 J12 **Duggīpar** Mahārāshtra, C India
350 B13 **Dugi Otok** *var.* Isola Grossa, *It.* Isola Lunga. *isla* O Croacia
351 F14 **Dugopolje** Split-Dalmacija, S Croacia
174 M11 **Duida, Cerro** *monte* S Venezuela
Duinekerke *ver* Dunkerque
319 E15 **Duisburg** *ant.* Duisburg-Hamborn. Renania del Norte-Westfalia, O Alemania
Duisburg-Hamborn *ver* Duisburg
311 F14 **Duiveland** *isla* SO Países Bajos
310 M12 **Duiven** Gelderland, E Países Bajos
419 W10 **Dujaylah** *lago* S Irak
391 Q7 **Dujovnitskoye** Saratovskaya Oblast', O Federación Rusa
390 H4 **Dujovshchina** Smolenskaya Oblast', O Federación Rusa
275 L18 **Dujuuma** Shabeellaha Hoose, S Somalia
275 F14 **Duk Faiwil** Jonglei, SE Sudán
Dūkān *ver* Dokan
139 Z14 **Duke** *isla* Archipiélago Alexander, Alaska, EEUU
Dukelský Priesmy/Dukelský Průsmyk *ver* Dukla, Paso
427 T7 **Dukhān** C Qatar
Dukhan, Montes *ver* Dukhān, Yébel
431 N16 **Dukhān, Yébel** *var.* Montes Dukhan. *montes* S Qatar
Dukielska, Przełęcz *ver* Dukla, Paso
347 N17 **Dukla** Krosno, SE Polonia
347 N18 **Dukla, Paso** *Ch.* Dukelský Průsmyk, *Alem.* Dukla-Pass, *Hung.* Duklai Hág, *Pol.* Przełęcz Dukielska, *Elvc.* Dukelský Priesmy. *paso* Polonia/Eslovaquia
Duklai Hág *ver* Dukla, Paso
Dukou *ver* Panzhihua
370 I12 **Dūkštas** Ignalina, E Lituania
479 R10 **Dulan** *var.* Qagan Us. Qinghai, C China
490 M8 **Dulaan** Hentiy, C Mongolia
155 N16 **Dulce** *golfo* S Costa Rica
198 L9 **Dulce** *río* C Argentina
135 R8 **Dulce** Nuevo México, SO EEUU
Dulce *ver* Izabal, Lago de
154 K6 **Dulce Nombre de Culmí** Olancho, C Honduras
379 R11 **Dulgalaja** *río* NE Federación Rusa
354 M8 **Dūlgopol** Varnenska Oblast, NE Bulgaria
463 V14 **Dullabchara** Assam, NE India
82 D3 **Dulles** *aeropuerto internacional* (Washington DC) Virginia, NE EEUU
319 E14 **Dülmen** Renania del Norte-Westfalia, O Alemania
354 M7 **Dulovo** Razgradska Oblast, NE Bulgaria
107 W5 **Duluth** Minnesota, N EEUU
418 H7 **Dūmā** *Fr.* Douma. Dimashq, SO Siria
503 T16 **Dumagasa, Punta** *cabo* Mindanao, S Filipinas
503 U15 **Dumaguete** *var.* Dumaguete City. Negros, C Filipinas
511 Gg6 **Dumai** Sumatra, O Indonesia
535 T4 **Dumaresq** *río* Nueva Gales del Sur/Queensland, SE Australia
103 W13 **Dumas** Arkansas, C EEUU
95 N1 **Dumas** Texas, SO EEUU
418 I7 **Ḍumayr** Dimashq, O Siria
306 I12 **Dumbarton** O Escocia, RU
306 I12 **Dumbarton** *región histórica* C Escocia, RU
557 Q15 **Dumbéa** Province Sud, S Nueva Caledonia
347 K19 **Đumbier** *Alem.* Djumbir, *Hung.* Gyömbér. *monte* C Eslovaquia
366 I11 **Dumbrăveni** *Alem.* Elisabethstedt, *Hung.* Erzsébetváros; *ant.* Ebesfalva, Eppeschdorf, Ibașfalău. Sibiu, C Rumania
366 L12 **Dumbrăveni** Vrancea, E Rumania
307 J14 **Dumfries** S Escocia, RU
307 J14 **Dumfries** *región histórica* SO Escocia, RU
463 R15 **Dumka** Bihār, NE India
Dümmer *ver* Dümmer, Lago
318 G12 **Dümmer, Lago** *var.* Dümmersee, Dümmer. *lago* NO Alemania
50 J10 **Dumoine** *lago* Québec, SE Canadá
50 J11 **Dumoine** *río* Québec, SE Canadá
50 K11 **Dumont** *lago* Québec, SE Canadá
567 V16 **Dumont d'Urville** *estación científica francesa* Antártida
567 W15 **Dumont d'Urville, Mar** S Océano Pacífico
255 W7 **Dumyāt** N Egipto
Dún Dealgan *ver* Dundalk
Dún Fionnachaidh *ver* Dunfanaghy
Dun Garbháin *ver* Dungarvan
Dún Geanainn *ver* Dungannon
307 G18 **Dún Laoghaire** *Ing.* Dunleary; *ant.* Kingstown. E Irlanda
Dún Mánmhaí *ver* Dunmanway
Dún na nGall *ver* Donegal
Dún Pádraig *ver* Downpatrick
Duna *ver* Danubio, C Europa
Duna *ver* Don, Federación Rusa
Düna *ver* Dvina Occidental
Dünaburg *ver* Daugavpils
347 J24 **Dunaföldvár** Tolna, C Hungría
Dunaj *ver* Danubio, C Europa
Dunaj *ver* Viena, Austria
347 L18 **Dunajec** *río* S Polonia
347 H21 **Dunajská Streda** *Hung.* Dunaszerdahely. Západné Slovensko, SO Eslovaquia
Dunapentele *ver* Dunaújváros
Dunărea *ver* Danubio
Dunărea Veche, Brațul *ver* Danubio, Antiguo cauce del
367 N13 **Dunării** *delta* SE Rumania
Dunaszerdahely *ver* Dunajská Streda
347 J23 **Dunaújváros** *ant.* Dunapentele, Sztálinváros. Fejér, C Hungría
Dunav *ver* Danubio
Dunavska Ravnina *ver* Danubio, Llanura del
354 G7 **Dunavtsi** Oblast Montana, NO Bulgaria
Dunayevtsy *ver* Dunayivtsi
366 L7 **Dunayivtsi** *Rus.* Dunayevtsy. Jmel'nyts'ka Oblast', NO Ucrania
543 F22 **Dunback** Otago, Isla Sur, NZ
46 L17 **Duncan** Isla de Vancouver, Columbia Británica, SO Canadá
135 O15 **Duncan** Arizona, SO EEUU
102 M12 **Duncan** Oklahoma, C EEUU
Duncan, Isla *ver* Pinzón, Isla
455 Q20 **Duncan, Pasaje de** *estrecho* mar de Andamán/Golfo de Bengala
306 K6 **Duncansby** *cabo* N Escocia, RU
50 G12 **Dunchurch** Ontario, S Canadá
370 D7 **Dundaga** Talsi, NO Letonia
307 F16 **Dundalk** *Ir.* Cuan Dhún Dealgan. *bahía* NE Irlanda
50 G14 **Dundalk** Ontario, S Canadá
307 F16 **Dundalk** *Ir.* Dún Dealgan. NE Irlanda
83 X3 **Dundalk** Maryland, NE EEUU
530 L12 **Dundas** *lago salado* Australia Occidental
50 G16 **Dundas** Ontario, S Canadá
491 O7 **Dundbürd** Hentiy, E Mongolia
566 H3 **Dundee** *isla* Antártida
51 N13 **Dundee** Québec, SE Canadá
279 K22 **Dundee** KwaZulu/Natal, E República de Sudáfrica
306 K11 **Dundee** E Escocia, RU
115 R10 **Dundee** Michigan, N EEUU
95 R5 **Dundee** Texas, SO EEUU
490 L9 **Dundgovī** *provincia* C Mongolia
307 G16 **Dundrum, Bahía** *Ir.* Cuan Dhún Droma. *estuario* NO Mar de Irlanda
513 Y11 **Dundu** *río* Irian Jaya, E Indonesia
47 T15 **Dundurn** Saskatchewan, S Canadá
490 E6 **Dund-Us** Hovd, O Mongolia
543 F23 **Dunedin** Otago, Isla Sur, NZ
535 R7 **Dunedoo** Nueva Gales del Sur, SE Australia
307 D14 **Dunfanaghy** *Ir.* Dún Fionnachaidh. NO Irlanda
306 J12 **Dunfermline** C Escocia, RU
451 V10 **Dunga Bunga** Punjab, E Pakistán
307 F15 **Dungannon** *Ir.* Dún Geanainn. C Irlanda del Norte, RU
462 F15 **Dūngarpur** Rājasthān, N India
307 E21 **Dungarvan** *Ir.* Dun Garbháin. S Irlanda
319 N21 **Dungau** *región histórica* SE Alemania
307 P23 **Dungeness** *cabo* SE Inglaterra, Reino Unido
199 I23 **Dungeness, Punta** *cabo* S Argentina
Dungloe *ver* Dunglow
307 D14 **Dunglow** *var.* Dungloe, *Ir.* An Clochán Liath. NO Irlanda
535 T7 **Dungog** Nueva Gales del Sur, SE Australia
267 O16 **Dungu** Haut-Zaïre, NE Rep. Democrática del Congo
511 Hh3 **Dungun** *var.* Kuala Dungun. Terengganu, Malasia peninsular
274 I6 **Dungûnab** Mar Rojo, NE Sudán
51 P13 **Dunham** Québec, SE Canadá
Dunheved *ver* Launceston
Dunholme *ver* Durham
491 X10 **Dunhua** Jilin, NE China
479 P8 **Dunhuang** Gansu, N China
534 L12 **Dunkeld** Victoria, SE Australia
323 O1 **Dunkerque** *Flam.* Duinekerke; *ant.* Dunquerque. Nord, N Francia
307 K23 **Dunkery Beacon** *monte* SO Inglaterra, RU
78 C11 **Dunkirk** Nueva York, NE EEUU
259 P17 **Dunkwa** SO Ghana
107 S14 **Dunlap** Iowa, C EEUU
82 L10 **Dunlap** Tennessee, S EEUU
Dunleary *ver* Dún Laoghaire
307 B21 **Dunmanway** *Ir.* Dún Mánmhaí. SO Irlanda
78 I13 **Dunmore** Pennsylvania, NE EEUU
83 U10 **Dunn** Carolina del Norte, SE EEUU
91 V11 **Dunnellon** Florida, SE EEUU
306 J6 **Dunnet** *cabo* N Escocia, RU
107 N14 **Dunning** Nebraska, C EEUU
239 B24 **Dunnose Head Settlement** Gran Malvina, Islas Malvinas
50 G17 **Dunnville** Ontario, S Canadá
Dunquerque *ver* Dunkerque
Dunqulah *ver* Dongola
306 L12 **Duns** SE Escocia, RU
107 N2 **Dunseith** Dakota del Norte, N EEUU
127 N2 **Dunsmuir** California, O EEUU
307 N21 **Dunstable** *Lat.* Durocobrivae. E Inglaterra, RU
543 D21 **Dunstan, Montes** *cordillera* Isla Sur, NZ
323 O9 **Dun-sur-Auron** Cher, C Francia
543 F21 **Duntroon** Canterbury, Isla Sur, Nueva Zelanda
451 T10 **Dunyāpur** Punjab, E Pakistán
491 U5 **Duobukur He** *río* NE China
491 R12 **Duolun** *var.* Dolonnur. Nei Mongol Zizhiqu, N China
502 J15 **Dương Đông** Kiên Giang, S Vietnam
354 G10 **Dupnitsa** *ant.* Marek, Stanke Dimitrov. Sofiyska Oblast, O Bulgaria
106 L8 **Dupree** Dakota del Sur, N EEUU
119 Q7 **Dupuyer** Montana, NO EEUU
427 Y11 **Duqm** *var.* Daqm. E Omán
53 X9 **Duque de Caxias** Río de Janeiro, SE Brasil
555 V12 **Duque de Gloucester, Islas del** *archipiélago* C Polinesia Francesa
199 F23 **Duque de York** *isla* S Chile
531 N4 **Durack** *cordillera* Australia Occidental
414 K10 **Durağan** Sinop, N Turquía
323 S15 **Durance** *río* SE Francia
557 R15 **Durand** *arrecife* SE Nueva Caledonia
115 R9 **Durand** Michigan, N EEUU
114 I6 **Durand** Wisconsin, N EEUU
146 K10 **Durango** *var.* Victoria de Durango. Durango, O México
331 P3 **Durango** País Vasco, N España
135 Q8 **Durango** Colorado, C EEUU
146 J9 **Durango** *estado* C México
354 O7 **Durankulak** *Rum.* Răcari; *ant.* Blatnitsa, Duranulac. Varnenska Oblast, NE Bulgaria
90 L4 **Durant** Mississippi, S EEUU
103 P13 **Durant** Oklahoma, C EEUU
Duranulac *ver* Durankulak
331 N6 **Duratón** *río* N España
195 E19 **Durazno** *var.* San Pedro de Durazno. Durazno, C Uruguay
195 E19 **Durazno** *departamento* C Uruguay
Durazzo *ver* Durrës
279 K23 **Durban** *var.* Port Natal. KwaZulu/Natal, E República de Sudáfrica
279 K23 **Durban** *aeropuerto internacional* KwaZulu/Natal, E República de Sudáfrica
370 C9 **Durbe** *Alem.* Durben. Liepāja, O Letonia
Durben *ver* Durbe
311 K21 **Durbuy** Luxemburgo, SE Bélgica
331 N15 **Dúrcal** Andalucía, S España
350 F8 **Đurđevac** *Alem.* Sankt Georgen, *Hung.* Szentgyörgy; *ant.* Djurdjevac, Gjurgjevac. Koprivnica-Križevci, N Croacia
351 K15 **Đurđevica Tara** Montenegro, SO Yugoslavia
307 L24 **Durdle Door** *arco natural* S Inglaterra, RU
478 L3 **Düre** Xinjiang Uygur Zizhiqu, O China
319 D16 **Düren** *ant.* Marcodurum. Renania del Norte-Westfalia, O Alemania
466 K12 **Durg** *ant.* Drug. Madhya Pradesh, C India
463 U13 **Durgapur** Dhaka, N Bangladesh
463 R15 **Durgāpur** Bengala Occidental, NE India
50 F14 **Durham** Ontario, S Canadá
307 M14 **Durham** *hist.* Dunholme. N Inglaterra, RU
83 U9 **Durham** Carolina del Norte, SE EEUU
307 L15 **Durham** *región histórica* N Inglaterra, RU
511 Gg7 **Duri** Sumatra, O Indonesia
Duria Major *ver* Dora Baltea
Duria Minor *ver* Dora Riparia
Durlas *ver* Thurles
427 P8 **Ḍurmā** Ar Riyāḍ, C Arabia Saudita
351 J15 **Durmitor** *monte* N Yugoslavia
306 H6 **Durness** N Escocia, RU
343 Y3 **Dürnkrut** Austria Inferior, E Austria
Durnovaria *ver* Dorchester
Durobrivae *ver* Rochester
Durocasses *ver* Dreux
Durocobrivae *ver* Dunstable
Durocortorum *ver* Reims
Durostorum *ver* Silistra
Durovernum *ver* Canterbury
351 K20 **Durrës** *var.* Durrësi, Dursi, *It.* Durazzo, *Scr.* Drač, *Turc.* Draç. Durrës, O Albania
351 K19 **Durrës** *distrito* O Albania
Durrësi *ver* Durrës
307 A21 **Dursey, Isla** *Ir.* Oileán Baoi. *isla* SO Irlanda
Dursi *ver* Durrës
Durud *ver* Do Rūd
354 O12 **Durusu** *lago* NO Turquía
354 P12 **Durusu** Estambul, NO Turquía
418 I9 **Durūz, Yébel ad** *monte* SO Siria
542 K13 **D'Urville** *isla* C NZ
513 Xx9 **D'Urville, Tanjung** *cabo* Irian Jaya, E Indonesia
Dusa Mareb/Dusa Marreb *ver* Dhuusa Marreeb
370 I11 **Dusetos** Zarasai, NE Lituania
442 H14 **Dushak** Akhalskiy Velayat, S Turkmenistán
486 K12 **Dushan** Guizhou, S China
443 P13 **Dushanbe** *var.* Dyushambe; *ant.* Stalinabad, *Tay.* Stalinobod. *capital de estado* (Tayikistán) O Tayikistán
443 P13 **Dushanbe** *aeropuerto internacional* O Tayikistán
415 T9 **Dushet'i** E Georgia
78 H13 **Dushore** Pennsylvania, NE EEUU
543 A23 **Dusky Sound** *estrecho* Isla Sur, Nueva Zelanda
319 E15 **Düsseldorf** *var.* Duesseldorf. Renania del Norte-Westfalia, O Alemania
443 P14 **Dūstí** *Rus.* Dusti. SO Tayikistán
566 I9 **Dustin** *isla* Antártida
443 O10 **Dūstlik** Jizzakh Wiloyati, C Uzbekistán
134 J3 **Dutch** *monte* Utah, O EEUU
138 L17 **Dutch Harbor** Isla Unalaska, Alaska, EEUU
279 H20 **Dutlwe** Kweneng, S Botswana
383 U8 **Dutovo** Respublika Komi, NO Federación Rusa
259 V13 **Dutsan Wai** *var.* Dutsen Wai. Kaduna, C Nigeria
259 W13 **Dutse** Jigawa, N Nigeria
Dutsen Wai *ver* Dutsan Wai
Duttia *ver* Datia
134 L7 **Dutton** *monte* Utah, O EEUU
50 E17 **Dutton** Ontario, S Canadá
490 E7 **Duut** Hovd, O Mongolia
50 K11 **Duval** *lago* Québec, SE Canadá
391 W3 **Duvan** Respublika Bashkortostan, O Federación Rusa
418 L9 **Duwaykhilat Satiḥ ar Ruwayshid** *río estacional* SE Jordania
Dux *ver* Duchcov
486 J13 **Duyang Shan** *cordillera* China
502 K15 **Duyên Hai** Tra Vinh, S Vietnam
486 K12 **Duyun** Guizhou, S China
414 G11 **Düzce** Bolu, NO Turquía
Duzdab *ver* Zāhedān
Duzenkyr, Jrebet *ver* Duzkyr, Jrebet
442 I16 **Duzkyr, Jrebet** *ant.* Jrebet Duzenkyr. *cordillera* S Turkmenistán
Dvina, Bahía del *ver* Chëshskaya Guba
370 G9 **Dvina Occidental** *Biel.* Dzvina, *Alem.* Düna, *Let.* Daugava, *Rus.* Zapadnaya Dvina. *río* O Europa
383 O11 **Dvina Septentrional** *Rus.* Severnaya Dvina. *río* NO Federación Rusa
Dvinsk *ver* Daugavpils
382 L7 **Dvinskaya Guba** *bahía* NO Federación Rusa
350 E10 **Dvor** Sisak-Moslavina, C Croacia
367 W5 **Dvorichna** Jarkivs'ka Oblast', E Ucrania
347 F16 **Dvůr Králové nad Labem** *Alem.* Königinhof an der Elbe. Východní Čechy, NE República Checa
466 A10 **Dwārka** Gujarāt, O India
114 M12 **Dwight** Illinois, N EEUU
310 N8 **Dwingeloo** Drenthe, NE Países Bajos
119 N10 **Dworshak** *embalse* Idaho, NO EEUU
Dyal *ver* Dyaul, Isla
Dyanev *ver* Deynau
Dyatlovo *ver* Dzyatlava
547 N9 **Dyaul, Isla** *var.* Djaul, Dyal. *isla* NE PNG
67 R5 **Dyer** *cabo* Isla de Baffin, Territorios del Noroeste, NE Canadá
82 G8 **Dyer** Tennessee, S EEUU
82 F8 **Dyersburg** Tennessee, S EEUU
107 Y13 **Dyersville** Iowa, C EEUU
307 I21 **Dyfed** *región histórica* SO Gales, Reino Unido
Dyfrdwy, Afon *ver* Dee
Dyhernfurth *ver* Brzeg Dolny
347 E19 **Dyje** *var.* Thaya. *río* Austria/República Checa ver también Thaya
367 T5 **Dykanska** Poltavs'ka Oblast', C Ucrania
546 L15 **Dyke Ackland** *bahía* E PNG
391 N16 **Dykhtau** *monte* SO Federación Rusa
347 A16 **Dyleń** *Alem.* Tillenberg. *monte* NO República Checa
346 K9 **Dylewska Góra** *monte* N Polonia
367 O4 **Dymer** Kyyivs'ka Oblast', N Ucrania
367 W7 **Dymytrov** *Rus.* Dimitrov. Donets'ka Oblast', SE Ucrania
347 O17 **Dynów** Przemyśl, SE Polonia
107 X13 **Dysart** Iowa, C EEUU
Dysna *ver* Dzisna
355 D18 **Dytikí Ellás** *región* C Grecia
Dyurmen'tyube *ver* Dermentobe
391 U4 **Dyurtyuli** Respublika Bashkortostan, O Federación Rusa
Dyushambe *ver* Dushanbe
Dza Chu *ver* Mekong
490 I7 **Dzaanhushuu** Arhangay, C Mongolia
490 I8 **Dzadgay** Bayanhongor, C Mongolia
490 H8 **Dzag** Bayanhongor, C Mongolia
490 H10 **Dzalaa** Bayanhongor, C Mongolia
516 J14 **Dzaoudzi** E Mayotte
Dzaudzhikau *ver* Vladikavkaz
490 G7 **Dzavhan** *provincia* NO Mongolia
490 G7 **Dzavhan Gol** *río* NO Mongolia
490 J7 **Dzegstey** Arhangay, C Mongolia
391 O3 **Dzerzhinsk** Nizhegorodskaya Oblast', O Federación Rusa
Dzerzhinsk *ver* Dzyarzhynsk, Bielorrusia
Dzerzhinsk *ver* Dzerzhyns'k, Ucrania
Dzerzhinskiy *ver* Nar'yan-Mar
439 W13 **Dzerzhinskoye** Taldykorgan, SE Kazajstán
367 X7 **Dzerzhyns'k** *Rus.* Dzerzhinsk. Donets'ka Oblast', SE Ucrania
366 M5 **Dzerzhyns'k** Zhytomyrs'ka Oblast', N Ucrania
Dzhailgan *ver* Jayilgan
439 N14 **Dzhalagash** *Kaz.* Zhalashash. Qyzylorda, S Kazajstán
Dzhalal Abad *ver* Jalal-Abad, Dzhalal-Abadskaya Oblast', O Kirguizistán
443 S9 **Dzhalal-Abadskaya Oblast'** *Kir.* Jalal-Abad Oblasty. *provincia* O Kirguizistán
Dzhalilabad *ver* Cālilabad
379 R15 **Dzhalinda** Amurskaya Oblast', SE Federación Rusa
438 G9 **Dzhambeyty** *Kaz.* Zhympīty. Zapadnyy Kazajstán, O Kazajstán
Dzhambul/Dzhambulskaya Oblast' *ver* Zhambyl
Dzhankel'dy *ver* Jangeldi
367 T12 **Dzhankoy** Respublika Krym, S Ucrania
439 V14 **Dzhansugurov** *Kaz.* Zhansügirov. Taldykorgan, SE Kazajstán
443 R9 **Dzhany-Bazar** *var.* Yangibazar. Dzhalal-Abadskaya Oblast', O Kirguizistán
438 D9 **Dzhanybek** *Kaz.* Zhānibek. Zapadnyy Kazajstán, O Kazajstán
379 Q10 **Dzhardzhan** Respublika Saja (Yakutiya), NE Federación Rusa
Dzharkurgan *ver* Jarqūrghon
367 S11 **Dzharylhats'ka Zatoka** *golfo* S Ucrania
Dzhayilgan *ver* Jayilgan
442 B11 **Dzhebel** *Turkm.* Jebel. Balkanskiy Velayat, O Turkmenistán
443 T14 **Dzhelandy** SE Tayikistán
443 Y7 **Dzhergalan** *Kir.* Jyrgalan. Issyk-Kul'skaya Oblast', NE Kirguizistán
438 L8 **Dzhetygara** *Kaz.* Zhetiqara. Kustanay, NO Kazajstán
Dzhezkazgan/Dzhezkazganskaya Oblast' *ver* Zhezqazghan
442 J10 **Dzhigirbent** *Turkm.* Jigerbent. Lebapskiy Velayat, NE Turkmenistán
Dzhirgatal' *ver* Jirgatol
Dzhizak *ver* Jizzakh
Dzhizakskaya Oblast' *ver* Jizzakh Wiloyati
379 T13 **Dzhugdzhur, Montes** *cordillera* E Federación Rusa
Dzhul'fa *ver* Culfa
Dzhuma *ver* Juma
438 M14 **Dzhusaly** *Kaz.* Zholsaly. Qyzylorda, SO Kazajstán
442 J12 **Dzhynlykum** *desierto* E Turkmenistán
346 L9 **Działdowo** Ciechanów, C Polonia
347 L16 **Działoszyce** Kielce, S Polonia
147 X11 **Dzidzantún** Yucatán, E México
347 G15 **Dzierżoniów** *Alem.* Reichenbach. Wałbrzych, SO Polonia
147 X11 **Dzilam de Bravo** Yucatán, E México
370 L12 **Dzisna** *Rus.* Disna. Vitsyebskaya Voblasts', N Bielorrusia
370 K12 **Dzisna** *Lit.* Dysna, *Rus.* Disna. *río* Bielorrusia/Lituania
371 G20 **Dzivin** *Rus.* Divin. Brestskaya Voblasts', SO Bielorrusia
371 M15 **Dzmitravichy** *Rus.* Dmitrovichi. Minskaya Voblasts', C Bielorrusia
490 M8 **Dzogsool** Töv, C Mongolia
478 L4 **Dzungaria, Cuenca de** *var.* Junggar Pendi. *cuenca* NO China
490 G5 **Dzür** Dzavhan, O Mongolia
491 Q8 **Dzüünbulag** Dornod, E Mongolia
491 O8 **Dzüünbulag** Sühbaatar, E Mongolia
490 H7 **Dzuunmod** Dzavhan, C Mongolia
490 L8 **Dzuunmod** Töv, C Mongolia
Dzüün Soyonï Nuruu *ver* Sayanes Orientales
490 F8 **Dzüyl** Govï-Altay, SO Mongolia
Dzvina *ver* Dvina Occidental
371 J16 **Dzyarzhynsk** *Rus.* Dzerzhinsk; *ant.* Kaydanovo. Minskaya Voblasts', C Bielorrusia
371 H17 **Dzyatlava** *Pol.* Zdzięciół, *Rus.* Dyatlovo. Hrodzyenskaya Voblasts', O Bielorrusia

E

E *ver* Hubei
502 L13 **Ea Hleo** Đăc Lăc, S Vietnam
502 L14 **Ea Kar** Đăc Lăc, S Vietnam
Éadan Doire *ver* Edenderry
135 W6 **Eads** Colorado, C EEUU
135 O13 **Eagar** Arizona, SO EEUU
139 T8 **Eagle** Alaska, EEUU
59 S8 **Eagle** *río* Terranova y Labrador, E Canadá
46 I3 **Eagle** *río* Territorio del Yukon, NO Canadá
58 A11 **Eagle** *lago* Ontario, S Canadá
127 P3 **Eagle** *lago* California, O EEUU
79 R3 **Eagle** *lago* Maine, NE EEUU
107 Y3 **Eagle** *monte* Minnesota, N EEUU
239 C25 **Eagle** *pasaje* SO Océano Atlántico
127 R8 **Eagle, Pico** *monte* California, O EEUU
127 Q2 **Eagle, Pico** *monte* California, O EEUU
135 P13 **Eagle, Pico** *monte* Nuevo México, SO EEUU
547 N17 **Eagle, Punta** *cabo* SE PNG
107 T7 **Eagle Bend** Minnesota, N EEUU
106 M8 **Eagle Butte** Dakota del Sur, N EEUU
107 V12 **Eagle Grove** Iowa, C EEUU
79 R2 **Eagle Lake** Maine, NE EEUU
95 U11 **Eagle Lake** Texas, SO EEUU
95 T6 **Eagle Mountain Lake** *embalse* Texas, SO EEUU
135 S9 **Eagle Nest, Lake** *embalse* Nuevo México, SO EEUU
95 P13 **Eagle Pass** Texas, SO EEUU
46 I4 **Eagle Plain** Territorio del Yukon, NO Canadá
118 G15 **Eagle Point** Oregón, NO EEUU
139 R11 **Eagle River** Alaska, EEUU
114 M2 **Eagle River** Michigan, N EEUU
114 L4 **Eagle River** Wisconsin, N EEUU
83 S6 **Eagle Rock** Virginia, NE EEUU
134 J13 **Eagletail, Montes** *cordillera* Arizona, SO EEUU
Eanjum *ver* Anjum
Eanodat *ver* Enontekiö
58 B10 **Ear Falls** Ontario, C Canadá
103 X10 **Earle** Arkansas, C EEUU
127 R12 **Earlimart** California, O EEUU
82 I6 **Earlington** Kentucky, S EEUU
50 H8 **Earlton** Ontario, S Canadá
107 T13 **Early** Iowa, C EEUU
306 J11 **Earn** *río* N Escocia, RU
543 C21 **Earnslaw** *monte* Isla Sur, NZ
94 M4 **Earth** Texas, SO EEUU
83 P11 **Easley** Carolina del Sur, SE EEUU
East *ver* Est
307 P19 **East Anglia** *región física* E Inglaterra, RU
51 Q12 **East Angus** Québec, SE Canadá
78 E10 **East Aurora** Nueva York, NE EEUU
95 V11 **East Bernaard** Texas, SO EEUU
107 V8 **East Bethel** Minnesota, N EEUU
51 R11 **East-Broughton** Québec, SE Canadá
307 P19 **East Dereham** E Inglaterra, RU
114 J9 **East Dubuque** Illinois, N EEUU
79 P12 **East Falmouth** Massachusetts, NE EEUU
139 S6 **East Fork Chandalar** *río* Alaska, EEUU
107 U12 **East Fork Des Moines** *río* Iowa/Minnesota, C EEUU
78 K10 **East Glenville** Nueva York, NE EEUU
107 R4 **East Grand Forks** Minnesota, N EEUU
307 O23 **East Grinstead** SE Inglaterra, RU
78 M12 **East Hartford** Connecticut, NE EEUU
78 M13 **East Haven** Connecticut, NE EEUU
115 Q6 **East Jordan** Michigan, N EEUU
306 I12 **East Kilbride** S Escocia, RU
115 Q9 **East Lansing** Michigan, N EEUU
127 X11 **East Las Vegas** Nevada, O EEUU
115 V12 **East Liverpool** Ohio, N EEUU
279 J25 **East London** *Afr.* Oos-Londen; *ant.* Emonti, Port Rex. Eastern Cape, S Rep. de Sudáfrica
306 K12 **East Lothian** *región histórica* SE Escocia, RU
114 K11 **East Moline** Illinois, N EEUU
547 O12 **East New Britain** *provincia* E PNG
107 T15 **East Nishnabotna** *río* Iowa, C EEUU
115 V12 **East Palestine** Ohio, N EEUU
114 L12 **East Peoria** Illinois, N EEUU
91 S3 **East Point** Georgia, SE EEUU
103 Z8 **East Prairie** Missouri, C EEUU
79 O12 **East Providence** Rhode Island, NE EEUU
82 L11 **East Ridge** Tennessee, S EEUU
307 N16 **East Riding** *región histórica* N Inglaterra, RU
78 F9 **East Rochester** Nueva York, NE EEUU
114 K15 **East Saint Louis** Illinois, N EEUU
546 F11 **East Sepik** *provincia* NO PNG
78 I14 **East Stroudsburg** Pennsylvania, NE EEUU
127 R7 **East Walker** *río* California/Nevada, O EEUU
307 P23 **Eastbourne** SE Inglaterra, RU
47 S17 **Eastend** Saskatchewan, S Canadá
Eastern, Isla *ver* Pascua, Isla de
279 H24 **Eastern Cape** *of.* Eastern Cape Province, *Afr.* Oos-Kaap. *provincia* SE Rep. de Sudáfrica
275 F15 **Eastern Equatoria** *estado* SE Sudán
546 I13 **Eastern Highlands** *provincia* C PNG
467 K25 **Eastern Province** *provincia* E Sri Lanka
Eastern Region *ver* Ash Sharqīyah
47 W14 **Easterville** Manitoba, C Canadá
Easterwâlde *ver* Oosterwolde
95 R7 **Eastland** Texas, SO EEUU
307 M23 **Eastleigh** S Inglaterra, RU
58 I10 **Eastmain** Québec, E Canadá
58 J10 **Eastmain** *río* Québec, C Canadá
51 P13 **Eastman** Québec, SE Canadá
91 U6 **Eastman** Georgia, SE EEUU
83 X4 **Easton** Maryland, NE EEUU
78 I14 **Easton** Pennsylvania, NE EEUU
79 U6 **Eastport** Maine, NE EEUU
83 Y6 **Eastville** Virginia, NE EEUU
534 D1 **Eateringinna Creek** *río* Australia Meridional
135 T3 **Eaton** Colorado, C EEUU
51 Q12 **Eaton** *río* Québec, SE Canadá
47 S16 **Eatonia** Saskatchewan, S Canadá
115 Q10 **Eaton Rapids** Michigan, N EEUU
91 U4 **Eatonton** Georgia, SE EEUU
118 H9 **Eatonville** Washington, NO EEUU
EAU *ver* Emiratos Árabes Unidos
114 J6 **Eau Claire** Wisconsin, N EEUU
Eau Claire, Lac à L' *ver* St.Clair, Lago
58 J7 **Eau Claire, Lac à l'** *lago* Québec, SE Canadá
114 L6 **Eau Claire** *río* Wisconsin, N EEUU
Eau d'Heure, L' *ver* Plate Taille, Lac de la
556 C16 **Eauripik** *atolón* Islas Carolinas, C Micronesia
558 J8 **Eauripik, Dorsal** *accidente submarino* O Océano Pacífico
322 K15 **Eauze** Gers, S Francia
147 P11 **Ébano** San Luis Potosí, C México
307 K21 **Ebbw Vale** SE Gales, RU
267 E17 **Ebebiyin** NE Guinea Ecuatorial
300 H22 **Ebeltoft** Århus, C Dinamarca
343 X5 **Ebenfurth** Austria Inferior, E Austria
78 D14 **Ebensburg** Pennsylvania, NE EEUU
343 S5 **Ebensee** Austria Superior, N Austria
319 H20 **Eberbach** Baden-Württemberg, SO Alemania
124 Q9 **Eber** *lago salado* C Turquía
343 U9 **Eberndorf** *Elvn.* Dobrla Vas. Carintia, S Austria
343 R4 **Eberschwang** Austria Superior, N Austria
318 O11 **Eberswalde-Finow** Brandeburgo, E Alemania
Ebesfalva *ver* Dumbrăveni
499 S3 **Ebetsu** *var.* Ebetu. Hokkaidō, NE Japón
Ebetu *ver* Ebetsu
Ebinayon *ver* Evinayong
478 I4 **Ebinur** *lago* NO China
418 I3 **Ebla** *Ar.* Tell Mardīkh. *ciudad antigua* Idlib, NO Si

319 H15 **Eder** *embalse* O Alemania
Edessa *ver* Şanlıurfa
354 E13 **Édessa** *var.* Édhessa. Macedonia Central, N Grecia
Edfu *ver* Idfu
107 P16 **Edgar** Nebraska, C EEUU
79 P13 **Edgartown** Martha's Vineyard, Massachusetts, NE EEUU
139 X13 **Edgecumbe** *monte* Isla Baranof, Alaska, EEUU
83 Q13 **Edgefield** Carolina del Sur, SE EEUU
295 O3 **Edge** *isla* S Svalbard
107 P6 **Edgeley** Dakota del Norte, N EEUU
106 I11 **Edgemont** Dakota del Sur, N EEUU
103 Q4 **Edgerton** Kansas, C EEUU
107 S10 **Edgerton** Minnesota, N EEUU
83 X3 **Edgewood** Maryland, NE EEUU
95 V6 **Edgewood** Texas, SO EEUU
Édhessa *ver* Édessa
155 P6 **Edimburgo** *arrecife* NE Nicaragua
239 M24 **Edimburgo** *var.* Settlement of Edinburgh. *capital de territorio dependiente* (Tristan da Cunha) NO Tristan da Cunha
306 J12 **Edimburgo** S Escocia, RU
306 J12 **Edimburgo** *aeropuerto internacional* S Escocia, RU
107 V9 **Edina** Minnesota, N EEUU
103 U2 **Edina** Missouri, C EEUU
95 S17 **Edinburg** Texas, SO EEUU
115 P14 **Edinburgh** Indiana, N EEUU
366 L8 **Edineț** *var.* Edineți, *Rus.* Yedintsy. NO Moldavia
Edineți *ver* Edineț
Edingen *ver* Enghien
414 B9 **Edirne** *Ing.* Adrianople; *ant.* Adrianopolis, Hadrianopolis. Edirne, NO Turquía
414 B11 **Edirne** *provincia* NO Turquía
78 K15 **Edison** New Jersey, NE EEUU
83 S15 **Edisto Island** Carolina del Sur, SE EEUU
83 R14 **Edisto** *río* Carolina del Sur, SE EEUU
119 S10 **Edith** *monte* Montana, NO EEUU
103 N10 **Edmond** Oklahoma, C EEUU
118 H8 **Edmonds** Washington, NO EEUU
47 Q14 **Edmonton** Alberta, SO Canadá
82 K7 **Edmonton** Kentucky, S EEUU
47 Q14 **Edmonton** *aeropuerto internacional* Alberta, SO Canadá
107 P3 **Edmore** Dakota del Norte, N EEUU
59 N13 **Edmundston** Nueva Brunswick, SE Canadá
95 U12 **Edna** Texas, SO EEUU
139 X14 **Edna Bay** Isla Kosciusko, Alaska, EEUU
259 U16 **Edo** *estado* S Nigeria
334 F6 **Edolo** Lombardía, N Italia
238 L6 **Edoras, Banco de** *accidente submarino* C Océano Atlántico
306 G7 **Edrachillis** *bahía* NO Escocia, Reino Unido
414 B12 **Edremit** Balıkesir, NO Turquía
414 B12 **Edremit** *golfo* NO Turquía
300 P14 **Edsbro** Estocolmo, C Suecia
300 N18 **Edsbruk** Kalmar, S Suecia
299 M12 **Edsbyn** Gävleborg, C Suecia
47 O14 **Edson** Alberta, SO Canadá
567 X4 **Eduardo VIII, Golfo de** *bahía* Antártida
567 O13 **Eduardo VII** *península* Antártida
198 K13 **Eduardo Castex** La Pampa, C Argentina
186 F12 **Eduardo Gomes** *aeropuerto internacional* (Manaus) Amazonas, NO Brasil
Edwardesabad *ver* Bannu
114 J11 **Edwards** *río* Illinois, N EEUU
90 K5 **Edwards** Mississippi, S EEUU
95 O10 **Edwards, Meseta** *llanura* Texas, SO EEUU
114 K15 **Edwardsville** Illinois, N EEUU
46 J11 **Edziza** *monte* Columbia Británica, O Canadá
139 N12 **Eek** *río* Alaska, EEUU
139 N12 **Eek** Alaska, EEUU
311 D16 **Eeklo** *var.* Eekloo. Flandes Oriental, NO Bélgica
126 L5 **Eel** *río* California, O EEUU
115 P12 **Eel** *río* Indiana, N EEUU
310 N6 **Eelde** Drenthe, NE Países Bajos
Eems *ver* Ems
310 O5 **Eems** *canal* NE Países Bajos
310 O4 **Eemshaven** Groninga, NE Países Bajos
310 M11 **Eerbeek** Gelderland, E Países Bajos
311 C17 **Eernegem** Flandes Occidental, O Bélgica
311 J15 **Eersel** Brabante del Norte, S Países Bajos
Eesti Vabariik *ver* Estonia
557 Y14 **Éfaté** *Fr.* Vaté; *ant.* Isla Sandwich. *isla* C Vanuatu
343 S4 **Eferding** Austria Superior, N Austria
114 M15 **Effingham** Illinois, N EEUU
367 N15 **Eforie-Nord** Constanța, SE Rumania
367 N15 **Eforie Sud** Constanța, E Rumania
Efyrnwy, Afon *ver* Vyrnwy
491 N7 **Eg** Hentiy, N Mongolia
331 P4 **Ega** *río* NE España
335 G23 **Égades, Islas** *archipiélago* S Italia
127 X6 **Egan** *cordillera* Nevada, O EEUU
50 K12 **Eganville** Ontario, SE Canadá
Ege Denizi *ver* Mar Egeo
139 O14 **Egegik** Alaska, EEUU
355 I17 **Egeo, Mar** *Gri.* Aigaíon Pélagos, Aigaío Pélagos, *Turc.* Ege Denizi. *mar* NE Mar Mediterráneo
Egeo Meridional *ver* Nótion Aigaíon
355 J22 **Egeo Meridional** *Gri.* Nótion Aigaíon. *región* E Grecia
355 J17 **Egeo Septentrional** *Gri.* Vóreion Aigaíon. *región* SE Grecia
347 L21 **Eger** *Alem.* Erlau. Heves, NE Hungría
Eger *ver* Cheb, República Checa
Eger *ver* Ohre, República Checa/Alemania
517 P8 **Egeria, Zona de fractura de** *accidente tectónico* O Océano Índico
300 C17 **Egersund** Rogaland, S Noruega
239 G25 **Egg** *isla* O Santa Elena
342 J7 **Egg** Vorarlberg, NO Austria
78 J17 **Egg Harbor City** New Jersey, NE EEUU
535 N14 **Egg Lagoon** Tasmania, SE Australia
319 H14 **Egge-gebirge** *cordillera* C Alemania
343 Q4 **Eggelsberg** Austria Superior, N Austria
343 W2 **Eggenburg** Austria Inferior, NE Austria
319 N22 **Eggenfelden** Baviera, SE Alemania
311 I20 **Éghezèe** Namur, C Bélgica
295 L2 **Egilsstadhir** Austurland, E Islandia
Egina *ver* Aígina
355 H20 **Egina** *Gri.* Saronikós Kólpos *golfo* S Grecia
Egindibulaq *ver* Yegindybulak
255 V9 **Egipto** *of.* República Árabe de Egipto, *Ar.* Jumhūrīyah Miṣr al 'Arabīyah; *ant.* República Árabe Unida, *ant.* Aegyptus. *república* NE África
Egio *ver* Aígio
323 N12 **Égletons** Corrèze, C Francia
310 H9 **Egmond aan Zee** Holanda Septentrional, NO Países Bajos
Egmont *ver* Taranaki, Monte
542 J10 **Egmont** *cabo* Isla Norte, NZ
Egoli *ver* Johannesburg
Eğri Palanka *ver* Kriva Palanka
414 I15 **Eğridir Gölü** *lago* O Turquía
300 G23 **Egtved** Vejle, C Dinamarca
379 W7 **Egvekinot** Chukotskiy Avtonomnyy Okrug, NE Federación Rusa
114 L17 **Egypt, Lake** *embalse* Illinois, N EEUU
Ehen Hudag *ver* Alxa Zuoqi
498 E10 **Ehime** *of.* Ehime-ken. *prefectura* Shikoku, SO Japón
319 I23 **Ehingen** Baden-Württemberg, S Alemania
Ehinos *ver* Echínos
83 R14 **Ehrhardt** Carolina del Sur, SE EEUU
342 L7 **Ehrwald** Tirol, O Austria
555 W6 **Eiao** *isla* Islas Marquesas, NE Polinesia Francesa
331 P2 **Eibar** País Vasco, N España
310 O11 **Eibergen** Gelderland, E Países Bajos
343 V9 **Eibiswald** Estiria, SE Austria
343 P8 **Eichham** *monte* SO Austria
319 J15 **Eichsfeld** *montes* C Alemania
319 K21 **Eichstätt** Baviera, SE Alemania
318 H8 **Eider** *río* N Alemania
299 E13 **Eidfjord** Hordaland, S Noruega
299 D13 **Eidfjorden** *fiordo* S Noruega
299 F9 **Eidsvåg** Møre og Romsdal, S Noruega
300 I14 **Eidsvoll** Akershus, S Noruega
295 N2 **Eidsvollfjellet** *monte* NO Svalbard
Eier-Berg *ver* Suur Munamägi
319 D18 **Eifel** *meseta* O Alemania
342 E9 **Eiger** *monte* C Suiza
306 G10 **Eigg** *isla* O Escocia, RU
158 G1 **Eight Mile Rock** Isla Gran Bahama, N Bahamas
566 J9 **Eights, Costa** *región física* Antártida
311 L18 **Eijsden** Limburgo, SE Países Bajos
300 G15 **Eikeren** *lago* S Noruega
Eil *ver* Eyl
Eilat *ver* Elat
535 O12 **Eildon** Victoria, SE Australia
535 O12 **Eildon** *lago* Victoria, SE Australia
274 E8 **Eilei** Northern Kordofan, C Sudán
319 N15 **Eilenburg** Sajonia, E Alemania
299 H13 **Eina** Oppland, S Noruega
319 I14 **Einbeck** Baja Sajonia, C Alemania
311 K15 **Eindhoven** Brabante del Norte, S Países Bajos
342 G8 **Einsiedeln** Schwyz, NE Suiza
Eipel *ver* Ipel'
Éire *ver* Irlanda, República de
Éireann, Muir *ver* Irlanda, Mar de
238 I6 **Eirik, Dorsal** *accidente submarino* E Mar del Labrador
295 I3 **Eiríksjökull** *monte* C Islandia
187 B14 **Eirunepé** Amazonas, N Brasil
311 L17 **Eisden** Limburgo, NE Bélgica
279 F18 **Eiseb** *río* Botswana/Namibia
Eisen *ver* Yöngch'ŏn
319 J16 **Eisenach** Turingia, C Alemania
Eisenburg *ver* Vasvár
343 U6 **Eisenerz** Estiria, SE Austria
318 Q13 **Eisenhüttenstadt** Brandeburgo, E Alemania
343 U10 **Eisenkappel** *Eslvn.* Železna Kapela. Carintia, S Austria
Eisenmarkt *ver* Hunedoara
343 Y5 **Eisenstadt** Burgenland, E Austria
Eishū *ver* Yŏngju
371 H15 **Eišiškes** Šalčininkai, SE Lituania
319 L15 **Eisleben** Sajonia-Anhalt, C Alemania
554 I3 **Eita** Tarawa, O Kiribati
Eitape *ver* Aitape
Eivissa *ver* Ibiza
331 R4 **Ejea de los Caballeros** Aragón, NE España
146 E8 **Ejido Insurgentes** Baja California Sur, O México
490 I12 **Ejin Qi** *var.* Dalain Hob. Nei Mongol Zizhiqu, N China
Ejmiadzin *ver* Ejmiatsin
415 T12 **Ejmiatsin** *var.* Ejmiadzin, Etchmiadzin, *Rus.* Echmiadzin. O Armenia
259 P16 **Ejura** C Ghana
147 R16 **Ejutla** *var.* Ejutla de Crespo. Oaxaca, SE México
Ejutla de Crespo *ver* Ejutla
119 Y10 **Ekalaka** Montana, NO EEUU
Ekapa *ver* El Cabo, Ciudad de
378 G13 **Ekaterinburg** *ant.* Sverdlovsk. Sverdlovskaya Oblast', C Federación Rusa
390 K14 **Ekaterinodar** *ant.* Krasnodar, Yekaterinodar. Krasnodarskiy Kray, SO Federación Rusa
367 U7 **Ekaterinoslav** *Rus.* Dnepropetrovsk; *ant.* Yekaterinoslav. Dnipropetrovs'ka Oblast', E Ucrania
367 U8 **Ekaterinoslav** *aeropuerto internacional* Dnipropetrovs'ka Oblast', S Ucrania
Ekaterinoslav *ver* Dnipropetrovs'ka Oblast'
296 L20 **Ekenäs** *Fin.* Tammisaari. Uusimaa, SO Finlandia
Ekerem *ver* Okarem
542 M13 **Eketahuna** Manawatu-Wanganui, Isla Norte, NZ
Ekhínos *ver* Echínos
379 V7 **Ekiatapski, Montes de** *cordillera* NE Federación Rusa
439 T8 **Ekibastuz** Pavlodar, NE Kazajstán
379 T15 **Ekimchan** Amurskaya Oblast', SE Federación Rusa
300 O15 **Ekoln** *lago* C Suecia
274 I7 **Ekowit** Mar Rojo, NE Sudán
300 L19 **Eksjö** Jönköping, S Suecia
296 I15 **Ekträsk** Västerbotten, N Suecia
139 O13 **Ekuk** Alaska, EEUU
58 F9 **Ekwan** *río* Ontario, C Canadá
139 O13 **Ekwok** Alaska, EEUU
275 N15 **Êl Âbrêd** E Etiopía
El-Aïoun *ver* El Ayoun
255 U8 **El 'Alamein** *var.* Al 'Alamayn. N Egipto
El Araïch/El Araïche *ver* Larache
255 X7 **El 'Arish** *var.* Al 'Arīsh. NE Egipto
El Asnam *ver* Chlef
274 C7 **El'Atrun** Northern Darfur, NO Sudán
254 H6 **El Ayoun** *var.* El Aaiun, El-Aïoun, La Youne. NE Marruecos
418 H7 **El Barouk, Yébel** *cordillera* C Líbano
El Boulaida/El Boulaïda *ver* Blida
275 D14 **El Buhayrat** *var.* Lakes State. *estado* S Sudán
El Bur *ver* Ceel Buur
275 J16 **El Der** *manantial/pozo* S Etiopía
El Dere *ver* Ceel Dheere
El Djazaïr *ver* Argel
El Djelfa *ver* Djelfa
254 F10 **El Eglab** *cordillera* SO Argelia
255 W8 **El Faiyûm** *var.* Al Fayyūm. N Egipto
274 B10 **El Fasher** *var.* Al Fāshir. Northern Darfur, O Sudán
255 W8 **El Fashn** *var.* Al Fashn. C Egipto
274 D11 **El Fula** Western Kordofan, C Sudán
El Gedaref *ver* Gedaref
274 A10 **El Geneina** *var.* Ajjinena, Al-Genain, Al Junaynah. Western Darfur, O Sudán
255 W8 **El Giza** *var.* Al Jīzah, Giza, Gizeh. N Egipto
255 V8 **El Giza, Pirámides de** *monumento antiguo* N Egipto
254 J8 **El Goléa** *var.* Al Golea. C Argelia
259 O6 **El Guettâra** *oasis* N Mali
258 J6 **El Ḥammâmi** *desierto* N Mauritania
258 M5 **El Ḥank** *farallón* N Mauritania
El Haseke *ver* Al Ḥasakah
274 H10 **El Hawata** Gedaref, E Sudán
254 E6 **El-Jadida** *ant.* Mazagan. O Marruecos
El Jafr *ver* Jafr, Qā' al
274 F11 **El Jebelein** Nilo Blanco, E Sudán
274 G9 **El Kamlin** Gezira, C Sudán
254 M5 **El Kef** *var.* Al Kāf, Le Kef. NO Túnez
254 F7 **El Kelâa Srarhna** *var.* Kal al Sraghna. C Marruecos
El Kerak *ver* Al Karak
El Khalil *ver* Hebron
274 E7 **El Khandaq** Northern, N Sudán
255 W10 **El Khârga** *var.* Al Khārijah. C Egipto
418 G8 **El Khiyam** *var.* Al Khiyām, Khiam. S Líbano
El Kôm *ver* Al Kawm
El Kuneitra *ver* Al Qunayṭirah
275 L15 **El Kure** SE Etiopía
274 D12 **El Lagowa** Western Kordofan, C Sudán
124 Qq15 **El Maḥalla el Kubra** *var.* Al Maḥallah al Kubrá, Mahalla el Kubra. N Egipto
254 E9 **El Mahbas** *var.* Mahbés. SO Sahara Occidental
274 G10 **El Manaqil** Gezira, C Sudán
255 W7 **El Manṣûra** *var.* Al Manṣūrah, Manṣūra. N Egipto
418 G6 **El Mina** *var.* Al Mīnā'. N Líbano
255 W9 **El Minya** *var.* Al Minyā, Minya. C Egipto
El Moján *ver* San Rafael
331 N7 **El Molar** Madrid, C España
258 L7 **El Mrâyer** *pozo* C Mauritania
258 L5 **El Mreiti** *pozo* N Mauritania
258 L8 **El Mreyyé** *desierto* E Mauritania
274 D12 **El Muglad** Western Kordofan, C Sudán
El Muwaqqar *ver* Al Muwaqqar
255 W7 **El Nouzha** *aeropuerto internacional* (Alejandría) N Egipto
154 I7 **El Paraíso** *departamento* SE Honduras
274 E10 **El Obeid** *var.* Al Obayyid, Al Ubayyiḍ. Northern Kordofan, C Sudán
El Ouâdi *ver* El Oued
254 L7 **El Oued** *var.* Al Oued, El Ouâdi, El Wad. NE Argelia
El Qâhira *ver* El Cairo
255 V10 **El Qaṣr** *var.* Al Qaṣr. C Egipto
El Qatrani *ver* Al Qaṭrānah
El Quneitra *ver* Al Qunayṭirah
El Quseir *ver* Al Quṣayr
El Quweira *ver* Al Quwayrah
427 O15 **El-Rahaba** *aeropuerto internacional* (Ṣan'ā') O Yemen
255 W8 **El Ṣaff** *var.* Aṣ Ṣaff. N Egipto
El Suweida *ver* As Suwaydā'
El Suweis *ver* Suez
255 X8 **El Ṭûr** *var.* Aṭ Ṭūr. NE Egipto
El Wad *ver* El Oued
275 K17 **El Wak** North Eastern, NE Kenia
502 G10 **Ela** Mandalay, C Myanmar (Birmania)
355 F22 **Elafonísou, Porthmós** *estrecho* S Grecia
355 F22 **Elafónisos** *isla* S Grecia
Elam *ver* Īlām
512 Ss12 **Elara** Isla Ambelau, E Indonesia
355 L25 **Elása** *isla* SE Grecia
Elassón *ver* Elassóna
355 E15 **Elassóna** *ant.* Elassón. Tesalia, C Grecia
418 F14 **Elat** *var.* Eilat, Elath. Southern, S Israel
Elat, Golfo de *ver* Aqaba, Golfo de
Elath *ver* Elat, Israel
Elath *ver* Al 'Aqabah, Jordan
355 C17 **Eláti** *monte* Lefkáda, Islas Jónicas, Grecia, C Mar Mediterráneo
556 D16 **Elato** *atolón* Islas Carolinas, C Micronesia
415 N14 **Elâzığ** *var.* Elâziz. Elâzığ, E Turquía
415 O14 **Elâzığ** *var.* Elâziz. *provincia* C Turquía
Elâziz *ver* Elâzığ
91 Q7 **Elba** Alabama, S EEUU
286 D10 **Elba** *Alem.* Elbe, *Ch.* Labe. *río* República Checa/Alemania
334 E13 **Elba** *isla* Archipiélago Toscano, C Italia
351 L20 **Elbasan** *var.* Elbasani. Elbasan, C Albania
351 L20 **Elbasan** *distrito* C Albania
Elbasani *ver* Elbasan
318 L13 **Elba-Havel** *canal* E Alemania
318 K9 **Elba-Lübeck** *canal* N Alemania
95 R6 **Elbert** Texas, SO EEUU
135 R5 **Elbert** *monte* Colorado, C EEUU
91 U3 **Elberton** Georgia, SE EEUU
318 K11 **Elba-Seiten** *canal* N Alemania
322 M4 **Elbeuf** Seine-Maritime, N Francia
Elbing *ver* Elbląg
414 M15 **Elbistan** Kahramanmaraş, S Turquía
346 K7 **Elbląg** *var.* Elblag, *Alem.* Elbing. Elbląg, N Polonia
346 J7 **Elbląg** *of.* Województwo Elbląskie, *Alem.* Elbing. *provincia* N Polonia
Elbląskie, Województwo *ver* Elbląg
47 T16 **Elbow** Saskatchewan, S Canadá
107 S7 **Elbow Lake** Minnesota, N EEUU
391 N16 **Elbrus** *var.* Gora El'brus. *monte* SO Federación Rusa
El'brus, Gora *ver* Elbrus
390 M15 **El'brusskiy** Karachayevo-Cherkesskaya Respublika, SO Federación Rusa
310 L10 **Elburg** Gelderland, E Países Bajos
Elburz, Montes *ver* Alborz, Reshteh-ye Kūhhā-ye
331 S12 **Elche** *var.* Elx; *ant.* Ilici, *Lat.* Illicis. País Valenciano, E España
331 Q12 **Elche de la Sierra** Castilla-La Mancha, C España
531 R1 **Elcho** *isla* Islas Wessel, Territorio del Norte, N Australia
331 R12 **Elda** País Valenciano, E España
318 M10 **Elde** *río* NE Alemania
310 L12 **Elden** Gelderland, E Países Bajos
379 S12 **El'dikan** Respublika Saja (Yakutiya), NE Federación Rusa
107 X15 **Eldon** Iowa, C EEUU
103 U5 **Eldon** Missouri, C EEUU
107 W13 **Eldora** Iowa, C EEUU
194 G12 **Eldorado** Misiones, NE Argentina
114 M17 **Eldorado** Illinois, N EEUU
102 K12 **Eldorado** Oklahoma, C EEUU
95 O9 **Eldorado** Texas, SO EEUU
275 H18 **Eldoret** Rift Valley, O Kenia
107 Z14 **Eldridge** Iowa, C EEUU
300 J21 **Eldsberga** Halland, S Suecia
95 R4 **Electra** Texas, SO EEUU
135 Q7 **Electra Lake** *embalse* Colorado, C EEUU
138 B8 **Eleele** *Haw.* 'Ele'ele. Kauai, Hawai, EEUU, C Océano Pacífico
Elefantes *ver* Olifants
355 H19 **Elefsína** *ant.* Elevsís. Ática, C Grecia
355 G19 **Eléftheres** *ant.* Eleutherae. *ciudad antigua* Ática/Grecia Central, C Grecia
354 I13 **Eleftheroúpoli** *ant.* Elevtheroúpolis. Macedonia Oriental y Tracia, NE Grecia
370 F10 **Eleja** Jelgava, C Letonia
Elek *ver* Ilek
371 G14 **Elektrėnai** Kaišiadorys, SE Lituania
390 L3 **Elektrostal'** Moskovskaya Oblast', O Federación Rusa
275 H15 **Elemi Triangle** *región en disputa* Kenia/Sudán
Elephant, Río *ver* Olifants
135 R14 **Elephant Butte** *embalse* Nuevo México, SO EEUU
Éléphant, Chaîne de l' *ver* Dâmrei, Chuŏr Phnum
566 G2 **Elephant** *isla* Islas Shetland del Sur, Antártida
Êlesd *ver* Aleșd
354 F11 **Eleshnitsa** *río* O Bulgaria
415 S13 **Eleşkirt** Ağrı, E Turquía
Eleutherae *ver* Eléftheres
158 I2 **Eleuthera** *isla* N Bahamas
135 S5 **Elevenmile Canyon** *embalse* Colorado, C EEUU
103 W8 **Eleven Point** *río* Arkansas/Missouri, C EEUU
Elevsís *ver* Elefsína
Elevtheroúpolis *ver* Eleftheroúpoli
139 W13 **Elfin Cove** Isla Chichagof, Alaska, EEUU
331 W4 **Fluvià, el** *río* NE España
306 J8 **Elgin** NE Escocia, RU
114 M10 **Elgin** Illinois, N EEUU
107 P14 **Elgin** Nebraska, C EEUU
127 Y9 **Elgin** Nevada, O EEUU
106 L6 **Elgin** Dakota del Norte, N EEUU
102 M12 **Elgin** Oklahoma, C EEUU
95 T10 **Elgin** Texas, SO EEUU
379 S11 **El'ginskiy** Respublika Saja (Yakutiya), NE Federación Rusa
275 G18 **Elgon** *monte* E Uganda
299 I10 **Elgpiggen** *monte* S Noruega
513 Uu16 **Eliase** Isla Selaru, E Indonesia
Elías Piña *ver* Comendador
95 R6 **Eliasville** Texas, SO EEUU
Elichpur *ver* Achalpur
135 V13 **Elida** Nuevo México, SO EEUU
355 F18 **Elikónas** *cordillera* C Grecia
139 N9 **Elim** Alaska, EEUU
Elimberrum *ver* Auch
Eliocroca *ver* Lorca
195 B16 **Elisa** Santa Fe, C Argentina
Elisabethstedt *ver* Dumbrăveni
Élisabethville *ver* Lubumbashi
391 O13 **Elista** Respublika Kalmykiya, SO Federación Rusa
534 I9 **Elizabeth** Australia Meridional
83 Q3 **Elizabeth** Virginia Occidental, NE EEUU
79 Q9 **Elizabeth** *cabo* Maine, NE EEUU
83 Y8 **Elizabeth City** Carolina del Norte, SE EEUU
83 P8 **Elizabethton** Tennessee, S EEUU
114 M17 **Elizabethtown** Illinois, N EEUU
82 K6 **Elizabethtown** Kentucky, S EEUU
78 L7 **Elizabethtown** Nueva York, NE EEUU
83 U11 **Elizabethtown** Carolina del Norte, SE EEUU
78 G15 **Elizabethtown** Pennsylvania, NE EEUU
346 N8 **Ełk** *Alem.* Lyck. Suwałki, NE Polonia
346 O8 **Ełk** *río* NE Polonia
107 Y12 **Elkader** Iowa, C EEUU
82 J10 **Elk** *río* Alabama/Tennessee, S EEUU
83 R4 **Elk** *río* Virginia Occidental, NE EEUU
415 P6 **Elk** *lago* Michigan, N EEUU
103 P7 **Elk City, Lake** *embalse* Kansas, C EEUU
119 N11 **Elk City** Idaho, NO EEUU
102 K10 **Elk City** Oklahoma, C EEUU
126 M5 **Elk Creek** California, O EEUU
106 J10 **Elk Creek** *río* Dakota del Sur, N EEUU
78 I12 **Elk Hill** *monte* Pennsylvania, NE EEUU
50 G8 **Elk Lake** Ontario, S Canadá
47 R14 **Elk Point** Alberta, SO Canadá
107 R12 **Elk Point** Dakota del Sur, N EEUU
107 V8 **Elk River** Minnesota, N EEUU
47 P17 **Elkford** Columbia Británica, SO Canadá
115 P11 **Elkhart** Indiana, N EEUU
102 H7 **Elkhart** Kansas, C EEUU
95 V8 **Elkhart** Texas, SO EEUU
114 M7 **Elkhart** *lago* Wisconsin, N EEUU
135 Q3 **Elkhead, Montes** *cordillera* Colorado, C EEUU
107 S15 **Elkhorn** Nebraska, C EEUU
114 M9 **Elkhorn** Wisconsin, N EEUU
107 R14 **Elkhorn** *río* Nebraska, C EEUU
391 O16 **El'jotovo** Respublika Severnaya Osetiya, SO Federación Rusa
354 L10 **Elkhovo** *ant.* Kizilagach. Burgaska Oblast, SE Bulgaria
83 R8 **Elkin** Carolina del Norte, SE EEUU
83 S4 **Elkins** Virginia Occidental, NE EEUU
567 X3 **Elkins** *monte* Antártida
78 F12 **Elkland** Pennsylvania, NE EEUU
127 W3 **Elko** Nevada, O EEUU
82 I7 **Elkton** Kentucky, S EEUU
83 Y2 **Elkton** Maryland, NE EEUU
107 R10 **Elkton** Dakota del Sur, N EEUU
82 I10 **Elkton** Tennessee, S EEUU
83 U5 **Elkton** Virginia, NE EEUU
139 S12 **Ellamar** Alaska, EEUU
Ellás *ver* Grecia
91 S6 **Ellaville** Georgia, SE EEUU
571 P9 **Ellef Ringnes** *isla* Territorios del Noroeste, N Canadá
107 V10 **Ellendale** Minnesota, N EEUU
107 P7 **Ellendale** Dakota del Norte, N EEUU
134 M6 **Ellen** *monte* Utah, O EEUU
118 I9 **Ellensburg** Washington, NO EEUU
78 K12 **Ellenville** Nueva York, NE EEUU
Ellep *ver* Lib
83 T10 **Ellerbe** Carolina del Norte, SE EEUU
571 P10 **Ellesmere** *isla* Islas de la Reina Isabel, Territorios del Noroeste, N Canadá
543 H19 **Ellesmere** *lago* Isla Sur, NZ
307 K18 **Ellesmere Port** C Inglaterra, RU
115 O14 **Ellettsville** Indiana, N EEUU
311 E19 **Ellezelles** Hainaut, SO Bélgica
66 J8 **Ellice** *río* Territorios del Noroeste, NE Canadá
Ellice, Islas *ver* Tuvalu
Ellichpur *ver* Achalpur
83 W3 **Ellicott City** Maryland, NE EEUU
91 S2 **Ellijay** Georgia, SE EEUU
103 W7 **Ellington** Missouri, C EEUU
102 L5 **Ellinwood** Kansas, C EEUU
279 J24 **Elliot** Eastern Cape, SE Rep. de Sudáfrica
50 D10 **Elliot Lake** Ontario, S Canadá
531 X6 **Elliot** *monte* Queensland, E Australia
83 T5 **Elliott Knob** *monte* Virginia, NE EEUU
102 K4 **Ellis** Kansas, C EEUU
534 F8 **Elliston** Australia Meridional
90 M7 **Ellisville** Mississippi, S EEUU
306 L9 **Ellon** NE Escocia, RU
Ellore *ver* Elūru
83 S13 **Elloree** Carolina del Sur, SE EEUU
102 M4 **Ellsworth** Kansas, C EEUU
79 S7 **Ellsworth** Maine, NE EEUU
114 I6 **Ellsworth** Wisconsin, N EEUU
102 M11 **Ellsworth, Lake** *embalse* Oklahoma, C EEUU
566 L9 **Ellsworth, Montes** *cordillera* Antártida
566 K9 **Ellsworth, Tierra de** *región física* Antártida
319 J21 **Ellwangen** Baden-Württemberg, S Alemania
78 B14 **Ellwood City** Pennsylvania, NE EEUU
107 P8 **Elm** *río* Dakota del Norte/Dakota del Sur, N EEUU
342 H8 **Elm** Glarus, NE Suiza
107 O7 **Elm, Lake** *embalse* Dakota del Sur, N EEUU
118 G9 **Elma** Washington, NO EEUU
414 E16 **Elmalı** Antalya, SO Turquía
107 O16 **Elm Creek** Nebraska, C EEUU
El Mediyya *ver* Médéa
259 V9 **Elméki** Agadez, C Níger
342 K7 **Elmen** Tirol, O Austria
78 I16 **Elmer** New Jersey, NE EEUU
50 F15 **Elmira** Ontario, S Canadá
78 G11 **Elmira** Nueva York, NE EEUU
318 I9 **Elmshorn** Schleswig-Holstein, N Alemania
50 G14 **Elmvale** Ontario, S Canadá
114 K12 **Elmwood** Illinois, N EEUU
102 J8 **Elmwood** Oklahoma, C EEUU
323 P17 **Elne** *ant.* Illiberis. Pyrénées-Orientales, S Francia
195 B19 **Elortondo** Santa Fe, C Argentina
174 J8 **Elorza** Apure, C Venezuela
134 L15 **Eloy** Arizona, SO EEUU
198 G9 **Elqui** *río* N Chile
47 S16 **Elrose** Saskatchewan, S Canadá
114 K8 **Elroy** Wisconsin, N EEUU
95 S17 **Elsa** Texas, SO EEUU
50 D7 **Elsas** Ontario, S Canadá
Elsass *ver* Alsace
103 W4 **Elsberry** Missouri, C EEUU
Elsene *ver* Ixelles
479 N11 **Elsen** *lago* C China
134 L6 **Elsinore** Utah, O EEUU
Elsinore *ver* Helsingør
311 L18 **Elsloo** Limburgo, SE Países Bajos
310 L10 **Elspeet** Gelderland, E Países Bajos
310 L12 **Elst** Gelderland, E Países Bajos
319 M15 **Elster Blanco** *río* República Checa/Alemania
319 N14 **Elster Negro** *río* E Alemania
319 O15 **Elsterwerda** Brandeburgo, E Alemania
542 K11 **Eltham** Taranaki, Isla Norte, NZ
391 Q10 **El'ton** Volgogradskaya Oblast', SO Federación Rusa
118 K10 **Eltopia** Washington, NO EEUU
467 K16 **Elūru** *ant.* Ellore. Andhra Pradesh, E India
370 H13 **Elva** *Alem.* Elwa. Tartumaa, SE Estonia
330 I11 **Elvas** Portalegre, C Portugal
299 I13 **Elverum** Hedmark, S Noruega
187 A14 **Elvira** Amazonas, O Brasil
Elwa *ver* Elva
119 R7 **Elwell, Lake** *embalse* Montana, NO EEUU
115 P13 **Elwood** Indiana, N EEUU
103 R3 **Elwood** Kansas, C EEUU
107 N16 **Elwood** Nebraska, C EEUU
Elx *ver* Elche
307 O20 **Ely** E Inglaterra, RU
107 X4 **Ely** Minnesota, N EEUU
127 X6 **Ely** Nevada, O EEUU
115 T11 **Elyria** Ohio, N EEUU
319 F23 **Elz** *río* SO Alemania
557 Y13 **Emae** *isla* Islas Shepherd, C Vanuatu
370 I5 **Emajõgi** *Alem.* Embach. *río* SE Estonia
451 Q2 **Emām Ṣāḥeb** *var.* Emam Saheb, Hazarat Imam. Kunduz, NE Afganistán
Emāmrūd *ver* Shāhrūd
Emāmshahr *ver* Shāhrūd
300 M20 **Emån** *río* S Suecia
557 Y14 **Emao** *isla* C Vanuatu
438 J11 **Emba** *Kaz.* Embi. Aktyubinsk, O Kazajstán
438 H12 **Emba** *Kaz.* Zhem. *río* O Kazajstán
Embach *ver* Emajõgi
198 K5 **Embarcación** Salta, N Argentina
114 M15 **Embarras** *río* Illinois, N EEUU
Embi *ver* Emba
275 I19 **Embu** Eastern, C Kenia
318 E10 **Emden** Baja Sajonia, NO Alemania
107 Q4 **Emerado** Dakota del Norte, N EEUU
531 X8 **Emerald** Queensland, E Australia
Emerald, Isla *ver* Montserrat
Emerita Augusta *ver* Mérida
179 J15 **Emero** *río* O Bolivia
47 Y17 **Emerson** Manitoba, S Canadá
107 T15 **Emerson** Iowa, C EEUU
107 R13 **Emerson** Nebraska, C EEUU
134 M5 **Emery** Utah, O EEUU
Emesa *ver* Ḥimṣ
414 E13 **Emet** Kütahya, O Turquía
546 G14 **Emeti** Western, SO PNG
266 I6 **Emi Koussi** *monte* N Chad
127 V3 **Emigrant** *paso* Nevada, O EEUU
Emilia *ver* Emilia-Romagna
147 V15 **Emiliano Zapata** Chiapas, SE México
334 E9 **Emilia-Romagna** *ant.* Emilia, *ant.* Æmilia. *región* N Italia
478 J3 **Emin** *var.* Dorbiljin. Xinjiang Uygur Zizhiqu, NO China
478 I3 **Emin He** *río* NO China
451 W8 **Eminābād** Punjab, E Pakistán
354 N9 **Emine, Nos** *cabo* E Bulgaria
82 L5 **Eminence** Kentucky, S EEUU
103 W7 **Eminence** Missouri, C EEUU
427 V8 **Emiratos Árabes Unidos** *Ar.* Al Imārāt al 'Arabīyah al Muttaḥidah, *abrev.* EAU; *ant.* Trucial States. *federación de estados* SO Asia
547 N8 **Emirau** *isla* N PNG
414 F13 **Emirdağ** Afyon, O Turquía
300 M21 **Emmaboda** Kalmar, S Suecia
370 E5 **Emmaste** Hiiumaa, O Estonia
78 I15 **Emmaus** Pennsylvania, NE EEUU
535 U4 **Emmaville** Nueva Gales del Sur, SE Australia
342 E9 **Emme** *río* O Suiza
310 L8 **Emmeloord** Flevoland, N Países Bajos
310 O8 **Emmen** Drenthe, NE Países Bajos
342 F8 **Emmen** Lucerna, C Suiza
319 F23 **Emmendingen** Baden-Württemberg, SO Alemania
310 P8 **Emmer-Compascuum** Drenthe, NE Países Bajos
319 D14 **Emmerich** Renania del Norte-Westfalia, O Alemania
107 U12 **Emmetsburg** Iowa, C EEUU
118 M14 **Emmett** Idaho, NO EEUU
138 M10 **Emmonak** Alaska, EEUU
Emona *ver* Ljubljana
Emonti *ver* East London
94 L12 **Emory, Pico** *monte* Texas, SO EEUU
146 F6 **Empalme** Sonora, NO

Eniwetok *ver* Enewetak, Atolón
Enkeldoorn *ver* Chivhu
379 T13 **Enken** *cabo* NE Federación Rusa
310 J8 **Enkhuizen** Holanda Septentrional, NO Países Bajos
343 Q4 **Enknach** *río* N Austria
300 N15 **Enköping** Uppsala, C Suecia
335 K24 **Enna** ***var.*** Castrogiovanni, Henna. Sicilia, Italia, C Mar Mediterráneo
266 K8 **Ennedi** *meseta* E Chad
319 E15 **Ennepetal** Renania del Norte-Westfalia, O Alemania
535 P4 **Enngonia** Nueva Gales del Sur, SE Australia
307 C19 **Ennis** ***Ir.*** Inis. O Irlanda
119 R11 **Ennis** Montana, NO EEUU
95 U7 **Ennis** Texas, SO EEUU
307 F20 **Enniscorthy** ***Ir.*** Inis Córthaidh. SE Irlanda
307 E15 **Enniskillen** ***var.*** Inniskilling, ***Ir.*** Inis Ceithleann. SO Irlanda del Norte, RU
307 B19 **Ennistimon** ***Ir.*** Inis Díomáin. O Irlanda
343 T4 **Enns** Austria Superior, N Austria
343 T4 **Enns** *río* C Austria
296 O16 **Eno** Pohjois-Karjala, SE Finlandia
94 M5 **Enochs** Texas, SO EEUU
296 N17 **Enonkoski** Mikkeli, SE Finlandia
295 K10 **Enontekiö** ***Lap.*** Eanodat. Lappi, N Finlandia
83 Q11 **Enoree** Carolina del Sur, SE EEUU
83 P11 **Enoree** *río* Carolina del Sur, SE EEUU
78 M6 **Enosburg Falls** Vermont, NE EEUU
512 P11 **Enrekang** Sulawesi, C Indonesia
159 N10 **Enriquillo** SO República Dominicana
159 N9 **Enriquillo** *lago* SO República Dominicana
310 L9 **Ens** Flevoland, N Países Bajos
310 P11 **Enschede** Overijssel, E Países Bajos
146 B2 **Ensenada** Baja California, NO México
319 E20 **Ensheim** *aeropuerto internacional* (Saarbrücken) Sarre, O Alemania
486 L9 **Enshi** Hubei, C China
498 J11 **Enshū-nada** *golfo* SO Japón
91 O8 **Ensley** Florida, SE EEUU
Enso *ver* Svetogorsk
275 F18 **Entebbe** S Uganda
275 F18 **Entebbe** *aeropuerto internacional* C Uganda
319 M18 **Entenbühl** *monte* República Checa/Alemania
310 N10 **Enter** Overijssel, E Países Bajos
91 Q7 **Enterprise** Alabama, S EEUU
118 L11 **Enterprise** Oregón, NO EEUU
134 J7 **Enterprise** Utah, O EEUU
118 J8 **Entiat** Washington, NO EEUU
331 P15 **Entinas, Punta** *cabo* S España
342 F8 **Entlebuch** Lucerna, O Suiza
342 F8 **Entlebuch** *valle* C Suiza
199 J22 **Entrada, Punta** *cabo* S Argentina
323 O13 **Entraygues-sur-Truyère** Aveyron, S Francia
195 C17 **Entre Ríos** ***of.*** Provincia de Entre Ríos. *provincia* NE Argentina
154 K7 **Entre Ríos** *cordillera* Honduras/Nicaragua
557 O12 **Entrecasteaux** *arrecife* N Nueva Caledonia
330 G9 **Entroncamento** Santarém, C Portugal
513 Z10 **Entrop** Irian Jaya, E Indonesia
259 V16 **Enugu** Enugu, S Nigeria
259 U16 **Enugu** *estado* SE Nigeria
379 X6 **Enurmino** Chukotskiy Avtonomnyy Okrug, NE Federación Rusa
174 E9 **Envigado** Antioquía, O Colombia
187 B15 **Envira** Amazonas, O Brasil
Enyélé *ver* Enyellé
267 I16 **Enyellé** ***var.*** Enyélé. La Likouala, NE Congo
319 H21 **Enz** *río* SO Alemania
498 L10 **Enzan** Yamanashi, Honshū, S Japón
330 I2 **Eo** *río* NO España
Eochaill *ver* Youghal
Eochaille, Cuan *ver* Youghal Bay
335 K22 **Eolias, Islas** ***var.*** Isole Lipari, *archipiélago* S Italia
556 H13 **Eot** *isla* Chuuk, C Micronesia
355 J25 **Epáno Archánes** ***var.*** Áno Arkhánai; ***ant.*** Epáno Arkhánai. Creta, Grecia, E Mar Mediterráneo
Epáno Arkhánai *ver* Epáno Archánes
355 G14 **Epanomí** Macedonia Central, N Grecia
310 M10 **Epe** Gelderland, E Países Bajos
259 S16 **Epe** Lagos, S Nigeria
267 I17 **Epéna** La Likouala, NE Congo
Eperies/Eperjes *ver* Prešov
323 Q4 **Épernay** ***ant.*** Sparnacum. Marne, N Francia
134 L5 **Ephraim** Utah, O EEUU
78 H15 **Ephrata** Pennsylvania, NE EEUU
118 J8 **Ephrata** Washington, NO EEUU
557 Y13 **Épi** *isla* C Vanuatu
331 R6 **Épila** Aragón, NE España
323 T6 **Épinal** Vosgos, NE Francia
Epiphania *ver* Ḥamāh
355 C16 **Epiro** ***Gri.*** Ipeiros. *región* O Grecia
Epirus *ver* Epiro
124 N4 **Episkopí** SO Chipre
124 N4 **Episkopí, Kólpos** *bahía* SE Chipre
Epitoli *ver* Pretoria
Epoon *ver* Ebon, Atolón
Eporedia *ver* Ivrea
Eppeschdorf *ver* Dumbrăveni
319 H21 **Eppingen** Baden-Württemberg, SO Alemania
279 E18 **Epukiro** Omaheke, E Namibia
107 Y13 **Epworth** Iowa, C EEUU
431 O10 **Eqlīd** ***var.*** Iqlid. Fārs, C Irán
267 J18 **Equateur** ***of.*** Région de l' Equateur. *región* N Rep. Dem. del Congo
486 F12 **Er** *embalse* SO China
254 G7 **Er-Rachidia** ***var.*** Ksar al Soule. E Marruecos
254 G7 **Er-Rachidia** ***var.*** Ksar al Soule. E Marruecos
Er Ramle *ver* Ramla
Er Rif/Er Riff *ver* Rif
274 G11 **Er Roseires** Blue Nile, E Sudán
546 H14 **Era** *río* S PNG
395 V12 **Eratóstenes, Meseta** *accidente submarino* E Mar Mediterráneo
Erautini *ver* Johannesburgo
546 H13 **Erave** Southern Highlands, O PNG
414 L12 **Erbaa** Tokat, N Turquía
319 E19 **Erbeskopf** *montè* O Alemania
Erbil *ver* Arbīl
124 Nn3 **Ercan** *aeropuerto internacional* (Nicosia) N Chipre
Ercegnovi *ver* Herceg-Novi
415 T14 **Erçek** *lago* E Turquía
415 S14 **Erciş** Van, E Turquía
414 K14 **Erciyes Dağı** ***ant.*** Argaeus. *monte* C Turquía
347 J22 **Érd** ***Alem.*** Hanselbeck. Pest, C Hungría
491 X11 **Erdaobaihe** Jilin, NE China
479 O12 **Erdaogou** Qinghai, O China
491 X11 **Erdao Jiang** *cordillera* NE China
Erdăt-Sângeorz *ver* Sângeorgiu de Pădure
414 C11 **Erdek** Balıkesir, NO Turquía
Erdély *ver* Transylvania
Erdélyi-Havasok *ver* Cárpatos Meridionales
414 J17 **Erdemli** İçel, S Turquía
490 K6 **Erdenet** Bulgan, N Mongolia
490 I8 **Erdenetsogt** Bayanhongor, C Mongolia
266 K7 **Erdi** *meseta* NE Chad
266 L7 **Erdi Ma** *desierto* NE Chad
319 M23 **Erding** Baviera, SE Alemania
Erdőszáda *ver* Ardusat
Erdőszentgyörgy *ver* Sângeorgiu de Pădure
322 I7 **Erdre** *río* NO Francia
567 R13 **Erebus** *monte* Isla Ross, Antártida
195 H14 **Erechim** Rio Grande do Sul, S Brasil
491 O7 **Ereen Davaanï Nuruu** *cordillera* NE Mongolia
491 Q6 **Ereentsav** Dornod, NE Mongolia
414 I16 **Ereğli** Konya, S Turquía
355 A15 **Ereíkoussa** *isla* Islas Jónicas, Grecia, C Mar Mediterráneo
491 O11 **Erenhot** ***var.*** Erlian. Nei Mongol Zizhiqu, NE China
330 M6 **Eresma** *río* N España
355 K17 **Eresós** ***var.*** Eressós. Lesbos, E Grecia
Eressós *ver* Eresós
Erevan *ver* Yerevan
415 T12 **Erevan** ***var.*** Yerevan, *capital de estado* (Armenia) C Armenia
415 U12 **Erevan** *aeropuerto internacional* C Armenia
Ereymentaŭ *ver* Yermentau
311 K21 **Érezée** Luxemburgo, SE Bélgica
254 G7 **Erfoud** SE Marruecos
319 D16 **Erft** *río* O Alemania
319 K16 **Erfurt** Turingia, C Alemania
415 P15 **Ergani** Dıyarbakır, SE Turquía
491 N11 **Ergel** Dornogovĭ, SE Mongolia
Ergene Irmağı *ver* Ergene Çayı
490 L11 **Ergenetsogt** Ömnogovĭ, S Mongolia
414 C10 **Ergene Çayı** ***var.*** Ergene Irmağı. *río* NO Turquía
370 I9 **Ērgļi** Madona, C Letonia
266 H11 **Erguig, Bahr** *río* SO Chad
Ergun He *ver* Argun
491 S5 **Ergun Youqi** Nei Mongol Zizhiqu, N China
491 T5 **Ergun Zuoqi** Nei Mongol Zizhiqu, N China
330 K4 **Ería** *río* NO España
274 H8 **Eriba** Kassala, NE Sudán
306 I6 **Eriboll, Loch** *estuario/ensenada* NO Escocia, RU
239 Q18 **Erica Monte** *accidente submarino* SO Océano Índico
335 H23 **Erice** Sicilia, Italia, C Mar Mediterráneo
330 E10 **Ericeira** Lisboa, C Portugal
306 H10 **Ericht, Loch** *lago* C Escocia, RU
102 J11 **Erick** Oklahoma, C EEUU
78 B11 **Erie** Pennsylvania, NE EEUU
78 E9 **Erie** *canal* Nueva York, NE EEUU
115 T10 **Erie, Lago** ***Fr.*** Lac Érié. *lago* Canadá/EEUU
Erigabo *ver* Ceerigaabo
259 N8 **'Erīgāt** *desierto* N Mali
Erigavo *ver* Ceerigaabo
295 P2 **Erik Eriksen** *estrecho* E Svalbard
47 X15 **Eriksdale** Manitoba, S Canadá
557 U4 **Erikub, Atolón** ***var.*** Ādkup. *atolón* Islas Ratak, C Islas Marshall
Erimanthos *ver* Erýmanthos
499 T5 **Erimo** Hokkaidō, NE Japón
499 T5 **Erimo** *cabo* Hokkaidō, NE Japón
82 H8 **Erin** Tennessee, S EEUU
306 E9 **Eriskay** *isla* NO Escocia, RU
Erithraí *ver* Erythrés
274 I9 **Eritrea** ***of.*** Estado de Eritrea, Tig. Ertra. *estado con gobierno de transición* E África
Erivan *ver* Yerevan
319 D16 **Erkelenz** Renania del Norte-Westfalia, O Alemania
300 P15 **Erken** *lago* C Suecia
319 K19 **Erlangen** Baviera, S Alemania
486 G9 **Erlang Shan** *monte* C China
Erlau *ver* Eger
343 V5 **Erlauf** *río* NE Austria
531 Q8 **Erldunda Roadhouse** Territorio del Norte , N Australia
Erlian *ver* Erenhot
103 T15 **Erling, Lake** *embalse* Arkansas, EEUU
343 O8 **Erlsbach** Tirol, O Austria
Ermak *ver* Aksu
310 K10 **Ermelo** Gelderland, C Países Bajos
279 K21 **Ermelo** Mpumalanga, NE Rep. de Sudáfrica
414 H17 **Ermenek** Karaman, S Turquía
Érmihályfalva *ver* Valea lui Mihai
355 G20 **Ermióni** Peloponeso, S Grecia
355 J20 **Ermoúpoli** ***var.*** Hermoupolis; ***ant.*** Ermoúpolis. Sýros, Cícladas, Grecia, Mar Egeo
Ermoúpolis *ver* Ermoúpoli
Ernabella *ver* Pukatja
467 G22 **Ernākulam** Kerala, SO India
322 J6 **Ernée** Mayenne, NO Francia
195 H14 **Ernestina, Barragem** *embalse* S Brasil
174 E4 **Ernesto Cortissoz** *aeropuerto internacional* (Barranquilla) Atlántico, N Colombia
467 H21 **Erode** Tamil Nādu, SE India
Eroj *ver* Iroj
279 C19 **Erongo** *distrito* O Namibia
311 F21 **Erquelinnes** Hainaut, S Bélgica
254 G7 **Er-Rachidia** ***var.*** Ksar al Soule. E Marruecos
279 O15 **Errego** Zambézia, NE Mozambique
Errenteria *ver* Rentería
307 D14 **Errigal** ***Ir.*** An Earagail. *monte* N Irlanda
307 A15 **Erris, Cabo** ***Ir.*** Ceann Iorrais. *cabo* O Irlanda
557 Y14 **Erromango** *isla* S Vanuatu
517 O4 **Error, Monte** ***var.*** Error Guyot. *accidente submarino* O Océano Índico
Error Guyot *ver* Error, Monte
Erseka *ver* Ersekë
351 M22 **Ersekë** ***var.*** Erseka, Kolonjë. Korçë, SE Albania
Érsekújvár *ver* Nové Zámky
107 S4 **Erskine** Minnesota, N EEUU
323 V6 **Erstein** Bas-Rhin, NE Francia
342 G9 **Erstfeld** Uri, C Suiza
478 M3 **Ertai** Xinjiang Uygur Zizhiqu, NO China
390 M7 **Ertil'** Voronezhskaya Oblast', O Federación Rusa
Ertis *ver* Irtysh, C Asia
Ertis *ver* Irtyshsk, Kazajstán
478 K2 **Ertix He** ***Rus.*** Chërnyy Irtysh. *río* China/Kazajstán
Ērtra *ver* Eritrea
83 P9 **Erwin** Carolina del Norte, SE EEUU
354 L12 **Erydropótamos** ***Búl.*** Byala Reka. *río* Bulgaria/Grecia
355 E19 **Erýmanthos** ***var.*** Erimanthos. *monte* S Grecia
355 G19 **Erythrés** ***ant.*** Erithraí. Grecia Central, C Grecia
486 F12 **Eryuan** Yunnan, SO China
343 U6 **Erzbach** *río* O Austria
Erzerum *ver* Erzurum
Erzgebirge *ver* Metálicos Montes
378 M17 **Erzin** Respublika Tyva, S Federación Rusa
415 O13 **Erzincan** ***var.*** Erzinjan. Erzincan, E Turquía
415 N13 **Erzincan** ***var.*** Erzinjan. *provincia* NE Turquía
Erzinjan *ver* Erzincan
Erzsébetváros *ver* Dumbrăveni
415 Q13 **Erzurum** ***ant.*** Erzerum. Erzurum, NE Turquía
415 Q12 **Erzurum** ***ant.*** Erzerum. *provincia* NE Turquía
Es Semara *ver* Smara
254 I5 **Es Senia** *aeropuerto internacional* (Orán) NO Argelia
Es Suweida *ver* As Suwaydā'
547 N16 **Esa'ala** Normanby Island, SE PNG
499 R5 **Esan** *cabo* Hokkaidō, N Japón
499 Q4 **Esashi** Hokkaidō, NE Japón
499 P8 **Esashi** ***var.*** Esasi. Iwate, Honshū, C Japón
499 U2 **Esasho** Hokkaidō, N Japón
Esasi *ver* Esashi
300 F23 **Esbjerg** Ribe, O Dinamarca
Esbo *ver* Espoo
134 L7 **Escalante** Utah, O EEUU
134 M7 **Escalante** *río* Utah, O EEUU
311 D18 **Escalda** ***Hol.*** Schelde, ***Fr.*** Escaut. *río* O Europa
311 E15 **Escalda Occidental** ***Hol.*** Westerschelde; ***ant.*** Honte. *estuario* S Mar del Norte
311 F14 **Escalda Oriental** ***Hol.*** Oostschelde. *estuario* SO Países Bajos
50 L12 **Escalier, Réservoir l'** *embalse* Québec, SE Canadá
146 K7 **Escalón** Chihuahua, N México
330 M8 **Escalona** Castilla-La Mancha, C España
91 O8 **Escambia** *río* Florida, SE EEUU
115 N5 **Escanaba** Michigan, N EEUU
115 N4 **Escanaba** *río* Michigan, N EEUU
331 R8 **Escandón, Puerto de** *paso* E España
147 W14 **Escárcega** Campeche, SE México
503 S10 **Escarpada, Punta** *cabo* Luzón, N Filipinas
91 N8 **Escatawpa** *río* Alabama/Mississippi, S EEUU
Escaut *ver* Escalda
311 M25 **Esch-sur-Alzette** Luxemburgo, S Luxemburgo
319 J15 **Eschwege** Hessen, C Alemania
319 D16 **Eschweiler** Renania del Norte-Westfalia, O Alemania
Esclaves, Grand Lac des *ver* Esclavo, Gran Lago del
66 H11 **Esclavo, Gran Lago del** ***Fr.*** Grand Lac des Esclaves. *lago* Territorios del Noroeste, NO Canadá
246 E12 **Esclavos, Costa de los** *región costera* O África
155 W15 **Escocés, Punta** *cabo* NE Panamá47 O8
Escocesa *bahía* N República Dominicana
306 H11 **Escocia** ***Ing.*** Scotland *comunidad nacional* RU
127 U17 **Escondido** California, O EEUU
154 M10 **Escondido** *río* SE Nicaragua
38 **Escorial, El** *ver* San Lorenzo de El Escorial
51 T7 **Escoumins, Les** Québec, SE Canadá
51 S7 **Escoumins, Rivière des** *río* Québec, SE Canadá
135 O13 **Escudilla** *monte* Arizona, SO EEUU
146 J11 **Escuinapa** ***var.*** Escuinapa de Hidalgo. Sinaloa, C México
Escuinapa de Hidalgo *ver* Escuinapa
154 C6 **Escuintla** Escuintla, S Guatemala
147 V17 **Escuintla** Chiapas, SE México
154 A2 **Escuintla** ***of.*** Departamento de Escuintla. *departamento* S Guatemala
51 W7 **Escuminac** *río* Québec, SE Canadá
267 D16 **Eséka** Centre, SO Camerún
414 D17 **Eşen Çayı** *río* SO Turquía
414 I12 **Esenboğa** *aeropuerto internacional* (Ankara) Ankara, C Turquía
Esenguly *ver* Gasan-Kuli
331 T4 **Ésera** *río* NE España
431 N8 **Eṣfahān** ***var.*** Isfahan; ***ant.*** Aspadana. Eṣfahān, C Irán
431 O7 **Eṣfahān** ***of.*** Ostān-e Eṣfahān. *provincia* C Irán
331 N5 **Esgueva** *río* N España
Esh Sham *ver* Dimashq
Esh Sharā *ver* Ash Sharāh
451 Q3 **Eshkamesh** Takhār, NE Afganistán
451 T2 **Eshkāshem** Badakhshān, NE Afganistán
279 L23 **Eshowe** KwaZulu/Natal, E Rep. de Sudáfrica
431 T5 **'Eshqābād** Khorāsān, NE Irán
Esik *ver* Yesik
Esil *ver* Ishim, Kazajstán/Federación Rusa
Esil *ver* Yesil', Kazajstán
535 V2 **Esk** Queensland, E Australia
542 O11 **Eskdale** Hawke's Bay, Isla Norte, Nueva Zelanda
Eski Dzhumaya *ver* Tŭrgovishte
419 S3 **Eski Kaḷak** ***var.*** Askī Kalak, Kalak. N Irak
419 Q2 **Eski Mosul** N Irak
443 T10 **Eski-Nookat** ***var.*** Iski-Nauket. Oshskaya Oblast', SO Kirguizistán
Eski shehr *ver* Eskişehir
295 L2 **Eskifjördhur** Austurland, E Islandia
300 N16 **Eskilstuna** Södermanland, C Suecia
66 E6 **Eskimo** *lagos* Territorios del Noroeste, NO Canadá
66 M10 **Eskimo, Punta** *cabo* Territorios del Noroeste, E Canadá
414 F12 **Eskişehir** ***var.*** Eskishehr. Eskişehir, O Turquía
414 F13 **Eskişehir** ***var.*** Eski shehr. *provincia* NO Turquía
330 K5 **Esla** *río* NO España
450 J4 **Eslām Qal'eh** ***Pash.*** Islam Qala. Herāt, O Afganistán
430 J6 **Eslāmābād** ***var.*** Eslāmābād-e Gharb; ***ant.*** Harunabad, Shāhābād. Kermānshāhān, O Irán
Eslāmābād-e Gharb *ver* Eslāmābād
350 G9 **Eslavonia** ***Cro.*** Slavonija, ***Alem.*** Slawonien, ***Hung.*** Szlavonia, Szlavonország. *región histórica* NE Croacia
347 J20 **Eslovaquia** ***of.*** República de Eslovaquia, ***Alem.*** Slowakei, ***Hung.*** Szlovákia, ***Eslvc.*** Slovensko. *república* C Europa
300 K23 **Eslöv** Malmöhus, S Suecia
343 S12 **Eslovenia** ***of.*** República de Eslovenia, ***Alem.*** Slowenien, ***Eslvn.*** Slovenija. *república* SE Europa
431 S12 **Esmā'īlābād** Kermān, S Irán
431 U8 **Esmā'īlābād** Khorāsān, E Irán
414 D14 **Eşme** Uşak, O Turquía
199 F21 **Esmeralda** *isla* S Chile
158 G6 **Esmeralda** Camagüey, E Cuba
175 N11 **Esmeralda, La** Amazonas, S Venezuela
335 D16 **Esmeralda, Costa** *región costera* Cerdeña, Italia, C Mar Mediterráneo
178 B5 **Esmeraldas** Esmeraldas, N Ecuador
178 B5 **Esmeraldas** *provincia* NO Ecuador
Esmirna *ver* İzmir
Esna *ver* Isna
50 B6 **Esnagi** *lago* Ontario, S Canadá
431 V14 **Espakeh** Sīstān va Balūchestān, SE Irán
323 O13 **Espalion** Aveyron, S Francia
50 E11 **Espanola** Ontario, S Canadá
135 S10 **Espanola** Nuevo México, SO EEUU
331 O7 **España** ***of.*** Reino de España; ***ant.*** Hispania, Iberia, ***Lat.*** Hispana. *monarquía* SO Europa
179 C18 **Española, Isla** *isla* Islas Galápagos, Ecuador, E Océano Pacífico
158 M7 **Española, La** *isla* República Dominicana/Haití
238 F11 **Española, Cuenca de La** *accidente submarino* SO Océano Atlántico
355 F21 **Esparta** ***Gri.*** Spárti. Peloponeso, S Grecia
122 F10 **Espartel** *cabo* N Marruecos
Especias, Islas de las *ver* Molucas
330 M13 **Espejo** Andalucía, S España
299 C13 **Espeland** Hordaland, S Noruega
318 G12 **Espelkamp** Renania del Norte-Westfalia, NO Alemania
138 M8 **Espenberg** *cabo* Alaska, EEUU
530 L13 **Esperance** Australia Occidental
179 P18 **Esperancita** Santa Cruz, E Bolivia
547 W15 **Esperanza** *cabo* Guadacanal, C Islas Salomón
195 B17 **Esperanza** Santa Fe, C Argentina
146 G6 **Esperanza** Sonora, NO México
94 H9 **Esperanza** Texas, SO EEUU
566 H3 **Esperanza** *estación científica argentina* Antártida
154 G7 **Esperanza, La** Intibucá, SO Honduras
330 E12 **Espichel** *cabo* S Portugal
174 E10 **Espinal** Tolima, C Colombia
50 K10 **Espinhaço, Serra do** *cordillera* SE Brasil
330 G6 **Espinho** Aveiro, N Portugal
187 N18 **Espinosa** Minas Gerais, SE Brasil
323 O15 **Espinouse** *cordillera* S Francia
Espira *ver* Speyer
194 Q8 **Espírito Santo** ***of.*** Estado do Espírito Santo. *estado* E Brasil
557 X12 **Espíritu Santo** ***var.*** Santo. *isla* O Vanuatu
146 F9 **Espíritu Santo** *isla* O México
147 Z13 **Espíritu Santo** *bahía* SE México
147 Y12 **Espita** Yucatán, SE México
51 Y7 **Espoir, Cap d'** *cabo* Québec, SE Canadá
Esponsede/Esponsende *ver* Esposende
296 L20 **Espoo** ***Sue.*** Esbo. Uusimaa, S Finlandiaia
355 H17 **Espóradas Septentrionales, Islas** ***var.*** Vórioi Sporádhes Sporades. *archipiélago* E Grecia
330 G5 **Esposende** ***var.*** Esponsede, Esponsende. Braga, N Portugal
279 M18 **Espungabera** Manica, SO Mozambique
199 H17 **Esquel** Chubut, SO Argentina
46 L17 **Esquimalt** Isla Vancouver, Columbia Británica, SO Canadá
195 C16 **Esquina** Corrientes, NE Argentina
154 E6 **Esquipulas** Chiquimula, SE Guatemala
154 K9 **Esquipulas** Matagalpa, C Nicaragua
299 I8 **Essandjøen** *lago* S Noruega
254 E7 **Essaouira** ***ant.*** Mogador. O Marruecos
Esseg *ver* Osijek
311 G15 **Essen** Amberes, N Bélgica
319 E15 **Essen** ***var.*** Essen an der Ruhr. Renania del Norte-Westfalia, O Alemania
Essen an der Ruhr *ver* Essen
175 T8 **Essequibo, Islas** *archipiélago* N Guyana
175 T11 **Essequibo** *río* C Guyana
50 C18 **Essex** Ontario, S Canadá
107 T16 **Essex** Iowa, C EEUU
307 P21 **Essex** *región histórica* E Inglaterra, RU
115 R8 **Essexville** Michigan, N EEUU
319 H22 **Esslingen** ***var.*** Esslingen am Neckar. Baden-Württemberg, SO Alemania
Esslingen am Neckar *ver* Esslingen
323 N6 **Essonne** *departamento* N Francia
267 F16 **Est** *provincia* SE Camerún
51 T9 **Est, Lac de l'** *lago* Québec, SE Canadá
330 I1 **Estaca de Bares** *punta* NO España
94 M5 **Estacado, Llano** *llanura* Nuevo México/Texas, SO EEUU
199 K25 **Estados, Isla de los** *isla* S Argentina
70 E11 **Estados Unidos de América** ***of.*** Estados Unidos de América, ***var.*** America, ***abrev.*** EEUU. *república federal*
Estados Unidos Mexicanos *ver* México
431 P12 **Eṣṭahbān** Fārs, S Irán
50 F11 **Estaire** Ontario, S Canadá
414 D11 **Estambul** ***Búl.*** Tsarigrad; ***ant.*** Constantinople, ***ant.*** Byzantium. Estambul, NO Turquía
354 P12 **Estambul** *provincia* NO Turquía
135 S12 **Estancia** Nuevo México, SO EEUU
187 P16 **Estância** Sergipe, E Brasil
330 G7 **Estarreja** Aveiro, N Portugal
322 M17 **Estats, Pic d'** ***Esp.*** Pico d'Estats. *monte* Francia/España
Estats, Pico d' *ver* Estats, Pic d'
279 K23 **Estcourt** KwaZulu/Natal, E Rep. de Sudáfrica
275 J18 **Este** *provincia* Kenia
463 Q12 **Este** *zona* E Nepal
278 L13 **Este** *provincia* E Zambia
334 H8 **Este** ***ant.*** Ateste. Véneto, NE Italia
90 M11 **Este** *bahía* Luisiana, S EEUU
542 R7 **Este** *cabo* Isla Norte, NZ
154 J9 **Estelí** Estelí, NO Nicaragua
154 J9 **Estelí** *departamento* NO Nicaragua
331 Q4 **Estella** Navarra, N España
107 R9 **Estelline** Dakota del Sur, N EEUU
95 P4 **Estelline** Texas, SO EEUU
330 L14 **Estepa** Andalucía, S España
330 L16 **Estepona** Andalucía, S España
139 R9 **Ester** Alaska, EEUU
47 V16 **Esterhazy** Saskatchewan, S Canadá
135 S3 **Estes Park** Colorado, C EEUU
47 V17 **Estevan** Saskatchewan, S Canadá
107 T11 **Estherville** Iowa, C EEUU
83 R15 **Estill** Carolina del Sur, SE EEUU
343 T7 **Estiria** ***of.*** Estado Federado, ***Alem.*** Estiria. *estado* C Austria
323 Q6 **Estissac** Aube, N Francia
Estland *ver* Estonia
296 H20 **Estocolmo** *capital de estado* (Suecia) Stockholm, C Suecia
47 S16 **Eston** Saskatchewan, S Canadá
370 G5 **Estonia** ***of.*** República de Estonia, ***Est.*** Eesti Vabariik, ***Alem.*** Estland, ***Let.*** Igaunija; ***Rus.*** Estonskaya SSR. *república* NE Europa
Estonskaya SSR *ver* Estonia
154 F5 **Estor, El** Izabal, E Guatemala
330 E11 **Estoril** Lisboa, O Portugal
330 G3 **Estrada, A** ***var.*** La Estrada, Galicia, NO España
323 V5 **Estrasburgo** ***Alem.*** Strassburg; ***ant.*** Argentoratum. Bas-Rhin, NE Francia
187 L14 **Estreito** Maranhão, E Brasil
330 I8 **Estrela, Serra da** *cordillera* C Portugal
146 D3 **Estrella, Punta** *cabo* NO México
106 G9 **Estremadura** *región histórica* O Portugal
330 H11 **Estremoz** Évora, S Portugal
267 D18 **Estuaire** ***of.*** Province de l'Estuaire, ***var.*** L'Estuaire. *provincia* NO Gabón
Eszék *ver* Osijek
347 I22 **Esztergom** ***Alem.*** Gran; ***ant.*** Strigonium. Komárom-Esztergom, N Hungría
Et Tafila *ver* Aṭ Ṭafīlah
258 G7 **Et Tidra** ***var.*** Ile Tidra. *isla* Dakhlet Nouâdhibou, NO Mauritania
462 K11 **Etah** Uttar Pradesh, N India
556 H17 **Etal** *atolón* Mortlock Islands, C Micronesia
311 K24 **Étalle** Luxemburgo, SE Bélgica
323 N6 **Étampes** Essonne, N Francia
534 J1 **Etamunbanie** *lago salado* Australia Meridional
323 N1 **Étaples** Pas-de-Calais, N Francia
462 K12 **Etāwah** Uttar Pradesh, N India
51 R10 **Etchemin** *río* Québec, SE Canadá
Etchmiadzin *ver* Ejmiatsin
146 G7 **Etchojoa** Sonora, NO México
279 B16 **Etengua** Kunene, NO Namibia
311 K25 **Éthe** Luxemburgo, SE Bélgica
47 W15 **Ethelbert** Manitoba, S Canadá
274 H12 **Etiopía** ***of.*** República Democrática Federal de Etiopía; ***ant.*** Abisinia, República Democrática Popular de Etiopía. *república* E África
274 I13 **Etiópico, Macizo** *meseta* N Etiopía
126 M2 **Etna** California, O EEUU
78 B14 **Etna** Pennsylvania, NE EEUU
299 G12 **Etna** *río* S Noruega
335 L24 **Etna, Monte** *volcán* Sicilia, Italia, C Mar Mediterráneo
300 C15 **Etne** Hordaland, S Noruega
Etoliko *ver* Aitolikó
138 L12 **Etolin** *estrecho* Alaska, EEUU
139 Y14 **Etolin** *isla* Archipiélago Alexander, Alaska, EEUU
279 C17 **Etosha, Depresión de** *lago salado* N Namibia
267 G18 **Etoumbi** Cuvette, NO Congo
82 M10 **Etowah** Tennessee, S EEUU
91 S2 **Etowah** *río* Georgia, SE EEUU
Etrek *ver* Atrak
322 L3 **Étretat** Seine-Maritime, N Francia
354 H9 **Etropole** Sofiyska Oblast, O Bulgaria
Etsch *ver* Adige
311 M23 **Ettelbrück** Diekirch, C Luxemburgo
556 I13 **Etten** *atolón* Islas Chuuk, C Micronesia
311 H14 **Etten-Leur** Brabante del Norte, S Países Bajos
319 G21 **Ettlingen** Baden-Württemberg, SO Alemania
322 M2 **Eu** Seine-Maritime, N Francia
559 O10 **'Eeuu** ***ant.*** Isla Middleburg *isla* Islas Tongatapu, SE Tonga
559 O11 **Eeuu Iki** *isla* Islas Tongatapu, S Tonga
355 I18 **Eubea** ***Lat.*** Euboea. *isla* C Grecia
355 H18 **Eubea, Golfo Meridional de** *golfo* E Grecia
355 G18 **Eubea, Golfo Septentrional de** *golfo* E Grecia
531 O12 **Eucla** Australia Occidental
115 U11 **Euclid** Ohio, N EEUU
103 W14 **Eudora** Arkansas, C EEUU
103 Q4 **Eudora** Kansas, C EEUU
534 J9 **Eudunda** Australia Meridional
91 R6 **Eufaula** Alabama, S EEUU
103 Q11 **Eufaula** Oklahoma, C EEUU
103 Q11 **Eufaula, Lake** *embalse* Oklahoma, C EEUU
403 fj9 **Éufrates** ***Ar.*** Al Furāt, ***Turc.*** Firat Nehri. *río* SO Asia
418 L3 **Éufrates** *presa* N Siria
Éufrates Oriental *ver* Murat Nehri
118 F13 **Eugene** Oregón, NO EEUU
146 B6 **Eugenia, Punta** *cabo* O México
535 Q8 **Eugowra** Nueva Gales del Sur, SE Australia
330 I2 **Eume** *río* NO España
330 H2 **Eume** *embalse* NO España
Eumolpias *ver* Plovdiv
187 O18 **Eunápolis** Bahía, SE Brasil
90 H8 **Eunice** Luisiana, S EEUU
135 W15 **Eunice** Nuevo México, SO EEUU
311 M19 **Eupen** Lieja, E Bélgica
90 M4 **Eupora** Mississippi, S EEUU
296 K19 **Eura** Turku-Pori, SO Finlandia
296 K19 **Eurajoki** Turku-Pori, SO Finlandia
322 L4 **Eure** *departamento* N Francia
322 M4 **Eure** *río* N Francia
322 M6 **Eure-et-Loir** *departamento* C Francia
126 K3 **Eureka** California, O EEUU
103 P6 **Eureka** Kansas, C EEUU
119 O6 **Eureka** Montana, NO EEUU
127 V5 **Eureka** Nevada, O EEUU
107 O7 **Eureka** Dakota del Sur, N EEUU
134 L4 **Eureka** Utah, O EEUU
118 K10 **Eureka** Washington, NO EEUU
103 S9 **Eureka Springs** Arkansas, C EEUU
534 K6 **Eurinilla Creek** *río estacional* Australia Meridional
535 O11 **Euroa** Victoria, SE Australia
516 M9 **Europa** *isla* O Madagascar
330 L3 **Europa, Picos de** *cordillera* N España
330 L16 **Europa, Punta de** *cabo* S Gibraltar
310 F12 **Europoort** Holanda Meridional, O Países Bajos
Euskadi *ver* País Vasco
319 D17 **Euskirchen** Renania del Norte-Westfalia, O Alemania
91 W11 **Eustis** Florida, SE EEUU
534 M9 **Euston** Nueva Gales del Sur, SE Australia
91 N5 **Eutaw** Alabama, S EEUU
318 K8 **Eutin** Schleswig-Holstein, N Alemania
46 K14 **Eutsuk, Lake** *embalse* Columbia Británica, SO Canadá
279 C16 **Evale** Cunene, SO Angola
58 J11 **Evans** *lago* Québec, SE Canadá
135 S5 **Evans** *monte* Colorado, C EEUU
67 O9 **Evans** *estrecho* Territorios del Noroeste, N Canadá
135 T3 **Evans** Colorado, C EEUU
535 V4 **Evans Head** Nueva Gales del Sur, SE Australia
47 P14 **Evansburg** Alberta, SO Canadá
107 X13 **Evansdale** Iowa, C EEUU
115 N10 **Evanston** Illinois, N EEUU
119 S17 **Evanston** Wyoming, C EEUU
50 D11 **Evansville** Isla Manitoulin, Ontario, S Canadá
115 N16 **Evansville** Indiana, N EEUU
114 L9 **Evansville** Wisconsin, N EEUU
95 S8 **Evant** Texas, SO EEUU
431 P13 **Evaz** Fārs, S Irán
107 W4 **Eveleth** Minnesota, N EEUU
534 E3 **Evelyn Creek** *río estacional* Australia Meridional
531 Q2 **Evelyn** *monte* Territorio del Norte , N Australia
378 M13 **Evenkiyskiy Avtonomnyy Okrug** *distrito autónomo* N Federación Rusa
535 R13 **Everard** *cabo* Victoria, SE Australia
534 F6 **Everard** *lago salado* Australia Meridional
534 C2 **Everard, Montes** *cordillera* Australia Meridional
463 R11 **Everest, Monte** ***Chin.*** Qomolangma Feng, ***Nep.*** Sagarmatha. *monte* China/Nepal
78 E15 **Everett**

300 H24 **Fåborg** *var.* Faaborg. Fyn, C Dinamarca
334 I12 **Fabriano** Marche, C Italia
439 U16 **Fabrichnyy** Almaty, SE Kazajstán
174 F10 **Facatativá** Cundinamarca, C Colombia
259 X9 **Fachi** Agadez, C Níger
557 X4 **Facpi, Punta** *cabo* O Guam
78 I13 **Factoryville** Pennsylvania, NE EEUU
266 K8 **Fada** Borkou-Ennedi-Tibesti, E Chad
259 Q13 **Fada-Ngourma** E Burkina Faso
379 N8 **Faddeya, Golfo** *bahía* N Federación Rusa
379 R7 **Faddeyev** *isla* Islas de Nueva Siberia, NE Federación Rusa
427 W12 **Fadhī** S Omán
334 H10 **Faenza** *ant.* Faventia. Emilia-Romagna, N Italia
238 M5 **Faeroe-Islandia, Dorsal** *accidente submarino* NO Mar de Noruega
238 N6 **Faeroe-Shetland, Fosa** *accidente submarino* NE Océano Atlántico
Færøerne *ver* Faeroe, Islas
330 H6 **Fafe** Braga, N Portugal
274 K13 **Fafen Shet'** *río* E Etiopía
559 O11 **Fafo** *isla* Islas Tongatapu, S Tonga
559 O10 **Fagaloa** *bahía* Upolu, E Samoa Occidental
559 O10 **Fagamālo** Savai'i, N Samoa Occidental
366 I12 **Făgăraş** *Alem.*Fogarasch, *Hung.* Fogaras. Braşov, C Rumania
300 M20 **Fagerhult** Kalmar, S Suecia
299 G13 **Fagernes** Oppland, S Noruega
295 I9 **Fagernes** Troms, N Noruega
300 M14 **Fagersta** Västmanland, C Suecia
259 W13 **Faggo** *var.* Foggo. Bauchi, N Nigeria
Faghman *ver* Fughmah
199 J25 **Fagnano** *lago* S Argentina
311 G22 **Fagne** *montes* S Bélgica
Faguibine, Lac *ver* Faguibine, Lago
259 N10 **Faguibine, Lago** *var.* Lac Faguibine. *lago* NO Mali
Fahaheel *ver* Al Fuḥayḥīl
Fahlun *ver* Falun
431 U12 **Fahraj** Kermān, SE Irán
238 N2 **Faial** *var.* Ilha do Faial. *isla* Azores, Portugal, NE Océano Atlántico
238 P5 **Faial** Madeira, Portugal, NE Océano Atlántico
Faial, Ilha do *ver* Faial
342 G10 **Faido** Ticino, S Suiza
Faifo *ver* Hội An
Failaka, Isla *ver* Faylakah
554 G12 **Faioa** *isla* N Wallis y Futuna
306 L4 **Fair** *isla* NE Escocia, RU
83 U12 **Fair Bluff** Carolina del Norte, SE EEUU
103 T7 **Fair Grove** Missouri, C EEUU
531 W8 **Fairbairn** *embalse* Queensland, E Australia
139 R9 **Fairbanks** Alaska, EEUU
115 R14 **Fairborn** Ohio, N EEUU
91 S3 **Fairburn** Georgia, SE EEUU
114 M12 **Fairbury** Illinois, N EEUU
107 Q17 **Fairbury** Nebraska, C EEUU
83 R14 **Fairfax** Carolina del Sur, SE EEUU
107 T9 **Fairfax** Minnesota, N EEUU
103 O8 **Fairfax** Oklahoma, C EEUU
127 N8 **Fairfield** California, O EEUU
119 O14 **Fairfield** Idaho, NO EEUU
114 M16 **Fairfield** Illinois, N EEUU
107 X15 **Fairfield** Iowa, C EEUU
119 R8 **Fairfield** Montana, NO EEUU
115 Q14 **Fairfield** Ohio, N EEUU
95 U8 **Fairfield** Texas, SO EEUU
79 P12 **Fairhaven** Massachusetts, NE EEUU
91 N8 **Fairhope** Alabama, S EEUU
543 F20 **Fairlie** Canterbury, Isla Sur, NZ
107 U11 **Fairmont** Minnesota, N EEUU
107 Q16 **Fairmont** Nebraska, C EEUU
83 S3 **Fairmont** Virginia Occidental, NE EEUU
107 R7 **Fairmount** Dakota del Norte, N EEUU
115 P13 **Fairmount** Indiana, N EEUU
78 H10 **Fairmount** Nueva York, NE EEUU
135 S5 **Fairplay** Colorado, C EEUU
78 F9 **Fairport** Nueva York, NE EEUU
127 T6 **Fairview** *pico* Nevada, O EEUU
47 O12 **Fairview** Alberta, O Canadá
102 L9 **Fairview** Oklahoma, C EEUU
134 L4 **Fairview** Utah, O EEUU
556 B15 **Fais** *atolón* Islas Carolinas, O Micronesia
451 U8 **Faisalābād** *ant.* Lyallpur. Punjab, NE Pakistán
Faisaliya *ver* Fayṣalīyah
106 L8 **Faith** Dakota del Sur, N EEUU
463 N12 **Faizābād** Uttar Pradesh, N India
Faizabad/Faizābād *ver* Feyzābād
159 S9 **Fajardo** E Puerto Rico
419 R9 **Fajj, Wādī al** *curso de agua estacional* S Irak
426 K4 **Fajr, Bi'r** *pozo* NO Arabia Saudita
555 W10 **Fakahina** *atolón* Islas Tuamotú, C Polinesia Francesa
554 L10 **Fakaofo, Atolón** *isla* SE Tokelau
555 U10 **Fakarava** *atolón* Islas Tuamotú, C Polinesia Francesa
391 T2 **Fakel** Udmurtskaya Respublika, NO Federación Rusa
307 P19 **Fakenham** E Inglaterra, RU
513 V11 **Fakfak** Irian Jaya, E Indonesia
513 V11 **Fakfak, Montes** *cordillera* Irian Jaya, E Indonesia
463 T12 **Fakīragrām** Assam, NE India
354 M10 **Fakiyska Reka** *río* SE Bulgaria
300 J24 **Fakse** Storstrøm, SE Dinamarca
300 J24 **Fakse, Golfo de** *bahía* SE Dinamarca
300 J24 **Fakse Ladeplads** Storstrøm, SE Dinamarca
491 V11 **Faku** Liaoning, NE China
258 J14 **Falaba** N Sierra Leona
322 K5 **Falaise** Calvados, N Francia
354 H12 **Falaku** *cordillera* NE Grecia
556 H12 **Falalu** *isla* Chuuk, C Micronesia
502 F8 **Falam** Estado Chin, O Myanmar (Birmania)
431 N8 **Falāvarjān** Eṣfahān, C Irán
366 M11 **Fălciu** Vaslui, E Rumania
174 I4 **Falcón** *of.* Estado Falcón. *estado* NO Venezuela
95 Q16 **Falcón, Embalse** *var.* Lago Falcón, Presa Falcón. *embalse* México/EEUU *ver también* Falcón, Presa
Falcón, Lago *ver* Falcón, Presa/Falcón, Embalse
147 O7 **Falcón, Presa** *var.* Lago Falcón, Embalse Falcón. *embalse* México/EEUU *ver también* Falcon, Embalse
47 Y16 **Falcon Lake** Manitoba, S Canadá
334 J12 **Falconara Marittima** Marche, C Italia
Falcone, Capo del *ver* Falcone, Punta del
335 A16 **Falcone, Punta del** *var.* Capo del Falcone. *cabo* Cerdeña, Italia, C Mar Mediterráneo
554 L10 **Fale** *isla* Atolón Fakaofo, SE Tokelau
559 O10 **Faleālupo** Savai'i, NO Samoa Occidental
554 B10 **Falefatu** *isla* Atolón Funafuti, C Tuvalu
559 O10 **Fālelima** Savai'i, NO Samoa Occidental
300 N18 **Falerum** Östergötland, S Suecia
Faleshty *ver* Fălești
366 M9 **Fălești** *Rus.* Faleshty. NO Moldavia
95 S15 **Falfurrias** Texas, SO EEUU
47 O13 **Falher** Alberta, O Canadá
Falkenau an der Eger *ver* Sokolov
300 J21 **Falkenberg** Halland, S Suecia
Falkenberg *ver* Niemodlin
Falkenburg in Pommern *ver* Złocieniec
318 N12 **Falkensee** Brandeburgo, NE Alemania
306 J12 **Falkirk** C Escocia, RU
Falkland, Islas *ver* Malvinas, Islas
Falknov nad Ohří *ver* Sokolov
355 H21 **Falkonéra** *isla* S Grecia
300 K18 **Falköping** Skaraborg, S Suecia
79 O12 **Fall River** Massachusetts, NE EEUU
103 P6 **Fall River, Lake** *embalse* Kansas, C EEUU
127 O3 **Fall River Mills** California, O EEUU
419 U8 **Fallāḥ** E Irak
127 U16 **Fallbrook** California, O EEUU
556 G12 **Falleallej** *paso* Islas Chuuk, C Micronesia
296 J14 **Fällfors** Västerbotten, N Suecia
566 I6 **Fallières, Costa** *región física* Antártida
318 I11 **Fallingbostel** Baja Sajonia, NO Alemania
119 X9 **Fallon** Montana, NO EEUU
127 S5 **Fallon** Nevada, O EEUU
83 W4 **Falls Church** Virginia, NE EEUU
107 S17 **Falls City** Nebraska, C EEUU
95 S12 **Falls City** Texas, SO EEUU
Falluja *ver* Al Fallūjah
259 S12 **Falmey** Dosso, SO Níger
159 W10 **Falmouth** Antigua, Antigua y Barbuda
158 J11 **Falmouth** O Jamaica
307 H25 **Falmouth** SO Inglaterra, RU
82 M4 **Falmouth** Kentucky, S EEUU
79 P13 **Falmouth** Massachusetts, NE EEUU
83 W5 **Falmouth** Virginia, NE EEUU
556 H12 **Falos** *isla* Chuuk, C Micronesia
279 E26 **False, Bahía** *Afr.* Valsbaai. *bahía* SO República de Sudáfrica
466 P12 **False, Punta** *cabo* E India
467 K17 **False Divi, Punta** *cabo* E India
138 M16 **False Pass** Isla Unimak, Alaska, EEUU
331 U6 **Falset** Cataluña, NE España
300 I25 **Falster** *isla* SE Dinamarca
300 J23 **Falsterbo** Malmöhus, S Suecia
366 K9 **Fălticeni** *Hung.* Falticsén. Suceava, NE Rumania
Falticsén *ver* Fălticeni
299 M13 **Falun** *var.* Fahlun. Kopparberg, C Suecia
Famagusta *ver* Gazimağusa
Famagusta, Bahía *ver* Gazimağusa Körfezi
198 I8 **Famatina** La Rioja, NO Argentina
311 J21 **Famenne** *región física* SE Bélgica
351 D22 **Fan** *var.* Fani. *río* N Albania
259 X15 **Fan** *río* E Nigeria
502 J9 **Fan Si Pan** *monte* N Vietnam
258 M12 **Fana** Koulikoro, SO Mali
355 K19 **Fána** *antiguo puerto* Chíos, SE Grecia
556 I13 **Fanan** *isla* Chuuk, C Micronesia
556 H13 **Fanapanges** *isla* Chuuk, C Micronesia
355 L20 **Fanári** *cabo* Ikaría, Dodecaneso, Grecia, Mar Egeo
159 Q13 **Fancy** San Vicente, San Vicente y las Granadinas
516 I5 **Fandriana** Fianarantsoa, SE Madagascar
502 H10 **Fang** Chiang Mai, NO Tailandia
559 O11 **Fanga Uta** *bahía* S Tonga
274 E13 **Fangak** Jonglei, SE Sudán
555 W10 **Fangatau** *atolón* Islas Tuamotú, C PolinesiaFrancesa
555 X12 **Fangataufa** *isla* Islas Tuamotú, SE Polinesia Francesa
487 N7 **Fangcheng** Henan, C China
486 K15 **Fangchenggang** *var.* Fangcheng Gezu Zizhixian; *ant.* Fangcheng. Guangxi Zhuangzu Zizhiqu, S Chin
487 S15 **Fangshan** S Taiwán
491 X8 **Fangzheng** Heilongjiang, NE China
Fani *ver* Fan
371 K16 **Fanipal'** *Rus.* Fanipol'. Minskaya Voblasts', C Bielorrusia
Fanipol' *ver* Fanipal'
95 T13 **Fannin** Texas, SO EEUU
Fanning, Isla *ver* Tabuaeran
299 G8 **Fannrem** Sør-Trøndelag, S Noruega97 E23 **Fanø** *isla* O Dinamarca
334 I11 **Fano** *ant.* Colonia Julia Fanestris, Fanum Fortunae. Marche, C Italia
Fanum Fortunae *ver* Fano
Fao *ver* Al Fāw
427 W7 **Faq'** *var.* Al Faqa. Dubayy, E EAU
442 K12 **Farab** *Turkm.* Farap. Lebapskiy Velayat, NE Turkmenistán
543 G16 **Faraday** *monte* Isla Sur, NZ
566 H5 **Faraday** *estación científica del RU* Antártida
267 P16 **Faradje** Haut-Zaïre, NE Rep. Democrática del Congo
Faradofay *ver* Tôlañaro
516 I7 **Farafangana** Fianarantsoa, SE Madagascar
450 J7 **Farāh** *var.* Farah, Fararud. Farāh, O Afganistán
450 K7 **Farāh** *provincia* O Afganistán
450 J7 **Farāh Rūd** *río* O Afganistán
258 J14 **Faranah** Haute-Guinée, S Guinea
Farap *ver* Farab
Fararud *ver* Farāh
426 M13 **Farasān, Islas** *archipiélago* SO Arabia Saudita
516 I5 **Faratsiho** Antananarivo, C Madagascar
556 D15 **Faraulep** *atolón* Islas Carolinas, C Micronesia
311 H20 **Farciennes** Hainaut, S Bélgica
331 O14 **Fardes** *río* S España
555 S10 **Fare** Huahine, O Polinesia Francesa
307 M23 **Fareham** S Inglaterra, RU
542 I13 **Farewell** *barra* Isla Sur, NZ
542 H13 **Farewell** *cabo* Isla Sur, NZ
139 P11 **Farewell** Alaska, EEUU
Farewell, Cabo *ver* Uummannarsuaq
114 K8 **Farge, La** Wisconsin, N EEUU
300 I17 **Färgelanda** Älvsborg, S Suecia
Farghona *ver* Fergana
Farghona, Valle de *ver* Fergana, Valle de
443 R10 **Farghona Wiloyati** *Rus.* Ferganskaya Oblast'. *provincia* E Uzbekistán
Farghona, Wodii/Farghona Wodiysi *ver* Fergana, Valle de
107 R5 **Fargo** Dakota del Norte, N EEUU
91 V8 **Fargo** Georgia, SE EEUU
107 V10 **Faribault** Minnesota, N EEUU
462 J11 **Faridabād** Haryāna, N India
462 H8 **Farīdkot** Punjab, NO India
463 T15 **Faridpur** Dhaka, C Bangladesh
124 N16 **Fārigh, Wādī al** *río* N Libia
516 I4 **Farihy Alaotra** *lago* C Madagascar
299 M11 **Färila** Gävleborg, C Suecia
330 E9 **Farilhões** *isla* C Portugal
258 G12 **Farim** NO Guinea-Bissau
427 T11 **Fāris, Qalamat** *pozo* SE Arabia Saudita
Farish *ver* Forish
300 N21 **Färjestaden** Kalmar, S Suecia
443 Q14 **Farjor** *Rus.* Parkhar. SO Tayikistán
451 R2 **Farkhār** Takhār, NE Afganistán
366 F12 **Fârliug** *ant.* Fîrliug, *Hung.* Furluk. Caraş-Severin, SO Rumania
355 M21 **Farmakonísi** *isla* Dodecaneso, Grecia, Mar Egeo
114 M13 **Farmer City** Illinois, N EEUU
115 N14 **Farmersburg** Indiana, N EEUU
95 U6 **Farmersville** Texas, SO EEUU
90 H5 **Farmerville** Luisiana, S EEUU
107 X16 **Farmington** Iowa, C EEUU
79 Q6 **Farmington** Maine, NE EEUU
107 V9 **Farmington** Minnesota, N EEUU
103 X6 **Farmington** Missouri, C EEUU
79 O9 **Farmington** New Hampshire, NE EEUU
135 P9 **Farmington** Nuevo México, SO EEUU
134 L2 **Farmington** Utah, O EEUU
83 W9 **Farmville** Carolina del Norte, SE EEUU
83 U6 **Farmville** Virginia, NE EEUU
307 N22 **Farnborough** S Inglaterra, RU
307 N22 **Farnham** S Inglaterra, RU
266 F13 **Faro** *río* Camerún/Nigeria
46 J7 **Faro** Territorio del Yukon, O Canadá
330 G14 **Faro** Faro, S Portugal
330 G14 **Faro** *distrito* S Portugal
330 G14 **Faro** *aeropuerto internacional* Faro, S Portugal
300 Q18 **Fårö** Gotland, SE Suecia
Faro, Punta del *ver* Peloro, Capo
300 Q18 **Fårösund** Gotland, SE Suecia
517 N7 **Farquhar, Islas** *archipiélago* S Seychelles
78 B13 **Farrell** Pennsylvania, NE EEUU
462 K11 **Farrukhābād** Uttar Pradesh, N India
431 P11 **Fārs** *of.* Ostān-e Fārs; *ant.* Persis. r *provincia* S Irán
Fars, Khalīj-e *ver* Persico, Golfo
355 F16 **Fársala** Tesalia, C Grecia
431 R4 **Fārsīān** Māzandarān, N Irán
300 G21 **Farsø** Nordjylland, N Dinamarca
300 D18 **Farsund** Vest-Agder, S Noruega
427 U14 **Fartak, Ra's** *cabo* E Yemen
194 H13 **Fartura, Serra da** *cordillera* S Brasil
Farvel, Kap *ver* Uummannarsuaq
566 I9 **Farwell** *isla* Antártida
94 L4 **Farwell** Texas, SO EEUU
450 M3 **Fāryāb** *provincia* N Afganistán
431 P12 **Fasā** Fārs, S Irán
427 U12 **Fasad, Ramlat** *desierto* SO Omán
335 P17 **Fasano** Puglia, SE Italia
295 L3 **Fáskrúdhsfjördhur** Austurland, E Islandia
367 O5 **Fastiv** *Rus.* Fastov. Kyyivs'ka Oblast', NO Ucrania
307 B22 **Fastnet Rock** *Ir.* Carraig Aonair. *isla* SO Irlanda
Fastov *ver* Fastiv
554 C9 **Fatato** *isla* Atolón Funafuti, C Tuvalu
462 K12 **Fatehgarh** Uttar Pradesh, N India
451 U6 **Fatehjang** Punjab, E Pakistán
462 G11 **Fatehpur** Rājasthān, N India
462 L13 **Fatehpur** Uttar Pradesh, N India
390 J7 **Fatezh** Kurskaya Oblast', O Federación Rusa
258 G11 **Fatick** O Senegal
330 G9 **Fátima** Santarém, O Portugal
414 M11 **Fatsa** Ordu, N Turquía
Fatshan *ver* Foshan
554 D12 **Fatua, Punta** *var.* Pointe Nord. *cabo* Isla Futuna, S Wallis y Futuna
555 X7 **Fatu Hiva** *isla* Islas Marquesas, NE Polinesia Francesa
Fatunda *ver* Fatundu
267 H21 **Fatundu** *var.* Fatunda. Bandundu, O República Democrática del Congo
107 O8 **Faulkton** Dakota del Sur, N EEUU
366 L13 **Făurei** *ant.* Filimon Sîrbu. Brăila, SE Rumania
547 T13 **Fauro** *isla* Islas Shortland, NO Islas Salomón
295 G12 **Fauske** Nordland, C Noruega
47 P13 **Faust** Alberta, O Canadá
311 L23 **Fauvillers** Luxemburgo, SE Bélgica
335 J24 **Favara** Sicilia, Italia, C Mar Mediterráneo
Faventia *ver* Faenza
335 G23 **Favignana** *isla* Islas Egades, S Italia
58 D8 **Fawn** *río* Ontario, SE Canadá
Faxa, Bahía *ver* Faxaflói
295 H3 **Faxaflói** *Esp.* Bahía Faxa. *bahía* O Islandia
266 I7 **Faya** *ant.* Faya-Largeau, Largeau. Borkou-Ennedi-Tibesti, N Chad
Faya-Largeau *ver* Faya
557 Q14 **Fayaoué** Province des Îles Loyauté, C Nueva Caledonia
418 M5 **Fayḍāt** *montes* E Siria
91 O3 **Fayette** Alabama, S EEUU
107 X12 **Fayette** Iowa, C EEUU
90 J6 **Fayette** Mississippi, S EEUU
103 U4 **Fayette** Missouri, C EEUU
103 S9 **Fayetteville** Arkansas, C EEUU
83 U10 **Fayetteville** Carolina del Norte, SE EEUU
82 J10 **Fayetteville** Tennessee, S EEUU
95 U11 **Fayetteville** Texas, SO EEUU
83 R5 **Fayetteville** Virginia Occidental, NE EEUU
427 R4 **Faylakah** *var.* Isla Failaka. *isla* E Kuwait
419 T10 **Fayṣalīyah** *var.*. Faisaliya. S Irak
556 G15 **Fayu** *var.* East Fayu. *isla* Islas Hall, C Micronesia
Fayu Oriental *ver* Fayu
462 G8 **Fāzilka** Punjab, NO India
Fdérick *ver* Fdérik
258 I6 **Fdérik** *var.* Fdérick, *Fr.* Fort Gouraud. Tiris Zemmour, NO Mauritania
Fe, La *ver* Santa Fé
Feabhail, Loch *ver* Foyle, Lough
307 B20 **Feale** *río* SO Irlanda
83 V12 **Fear** *cabo* Isla Bald Head, Carolina del Norte, SE EEUU
127 O6 **Feather River** *río* California, O EEUU
543 M14 **Featherston** Wellington, Isla Norte, NZ
322 L3 **Fécamp** Seine-Maritime, N Francia
Fédala *ver* Mohammedia
195 D17 **Federación** Entre Ríos, E Argentina
378 E10 **Federación Rusa** *of.* Federación Rusa, *var.* Rusia, *Let.* Krievija, *Rus.* Rossiyskaya Federatsiya. *república* Asia/Europa
195 D17 **Federal** Entre Ríos, E Argentina
259 T15 **Federal Capital District** r *capital de territorio* C Nigeria
Federal Capital Territory *ver* Australia, Territorio de la Capital de
Federal District *ver* Distrito Federal
83 Y4 **Federalsburg** Maryland, NE EEUU
254 M6 **Fedjaj, Chott el** *var.* Chott el Fejaj, Shaṭṭ al Fijāj. *lago salado* C Túnez
299 B13 **Fedje** *isla* S Noruega
438 M7 **Fedorovka** Kustanay, N Kazajstán
391 U6 **Fedorovka** Respublika Bashkortostan, O Federación Rusa
Fëdory *ver* Fyadory
367 U11 **Fedotova** *barra* SE Ucrania
556 I13 **Fefan** *atolón* Islas Chuuk, C Micronesia
347 O21 **Fehérgyarmat** Szabolcs-Szatmár-Bereg, E Hungría
Fehér-Körös *ver* Crişul Alb
Fehértemplom *ver* Bela Crkva
Fehérvölgy *ver* Albac
318 L7 **Fehmarn** *isla* N Alemania
Fehmarnbelt *ver* Femer, Estrecho de
343 X8 **Fehring** Estiria, SE Austria
187 B15 **Feijó** Acre, O Brasil
542 M12 **Feilding** Manawatu-Wanganui, Isla Norte, NZ
Feira *ver* Feira de Santana
187 O17 **Feira de Santana** *var.* Feira. Bahía, E Brasil
343 X7 **Feistritz** *río* SE Austria
Feistritz *ver* Ilirska Bistrica
487 P8 **Feixi** *ant.* Shangpaihe. Anhui, E China
Fejaj, Chott el *ver* Fedjaj, Chott el
347 I23 **Fejér** *of.* Fejér Megye. *condado* O Hungría
300 I24 **Fejø** *isla* SE Dinamarca
414 K15 **Feke** Adana, S Turquía
Feketehalom *ver* Codlea
Fekete-Körös *ver* Crişul Negru
Felaniche *ver* Felanitx
343 T3 **Feldaist** *río* N Austria
343 W8 **Feldbach** Estiria, SE Austria
319 F24 **Feldberg** *monte* SO Alemania
366 J12 **Feldioara** *Alem.* Marienburg, *Hung.* Földvár. Braşov, C Rumania
342 I7 **Feldkirch** *ant.* Clunia. Vorarlberg, O Austria
343 S9 **Feldkirchen in Kärnten** *Eslvn.* Trg. Carintia, S Austria
Félegyháza *ver* Kiskunfélegyháza
559 O10 **Feleolo** *aeropuerto internacional* (Āpia) Upolu, C Samoa Occidental
330 H6 **Felgueiras** Porto, N Portugal
Felicitas Julia *ver* Lisboa
516 J16 **Félicité** *isla* Islas Interiores, NE Seychelles
455 K20 **Felidhu** *atolón* C Maldivas
147 Y13 **Felipe Carrillo Puerto** Quintana Roo, SE México
307 Q21 **Felixstowe** E Inglaterra, RU
323 N11 **Felletin** Creuse, C Francia
Fellin *ver* Viljandi
Felsőbánya *ver* Baia Sprie
Felsőmuzslya *ver* Mužlja
Felsővisó *ver* Vişeu de Sus
127 N10 **Felton** California, O EEUU
334 H7 **Feltre** Véneto, NE Italia
300 H25 **Femer, Estrecho de** *Dan.* **Femerbælt** *Alem.* Fehmarnbelt. *estrecho* Dinamarca/Alemania
300 I24 **Femø** *isla* SE Dinamarca
299 I10 **Femunden** *lago* S Noruega
486 M6 **Fen He** *río* C China
330 H2 **Fene** Galicia, NO España
50 I14 **Fenelon Falls** Ontario, SE Canadá
556 I14 **Feneppi** *atolón* Islas Chuuk, C Micronesia
415 O11 **Fener** *cabo* N Turquía
355 J14 **Fengári** *monte* Samothráki, E Grecia
491 V13 **Fengcheng** *var.* Feng-cheng, Fenghwangcheng. Liaoning, NE China
486 K11 **Fenggang** *ant.* Longquan. Guizhou, S China
487 S9 **Fenghua** Zhejiang, SE China
Fenghwangcheng *ver* Fengcheng
486 L9 **Fengjie** Sichuan, C China
486 M14 **Fengkai** *ant.* Jiankou. Guangdong, S China
487 T13 **Fenglin** *Jap.* Hōrin. C Taiwán
487 P1 **Fengning** *ant.* Dagezhen. Hebei, E China
486 E13 **Fengqing** Yunnan, SO China
487 O6 **Fengqiu** Henan, C China
487 Q2 **Fengrun** Hebei, E China
491 T4 **Fengshui Shan** *monte* NE China
487 P14 **Fengshun** Guangdong, S China
Fengtien *ver* Liaoning, China
Fengtien *ver* Shenyang, China
486 J7 **Fengxian** *var.* Feng Xian; *ant.* Shuangshipu. Shaanxi, C China
Fengxiang *ver* Luobei
491 P13 **Fengzhen** Nei Mongol Zizhiqu, N China
463 V15 **Feni** Chittagong, E Bangladesh
547 Q10 **Feni, Islas** *archipiélago* NE PNG
138 H17 **Fenimore, Paso** *estrecho* Islas Aleutianas, Alaska, EEUU
Fennern *ver* Vändra
114 J9 **Fennimore** Wisconsin, N EEUU
516 J4 **Fenoarivo** Toamasina, E Madagascar
300 I24 **Fensmark** Storstrøm, SE Dinamarca
307 O19 **Fens, The** *humedal* E Inglaterra, Reino Unido
115 R9 **Fenton** Michigan, N EEUU
554 K10 **Fenua Fala** *isla* SE Tokelau
554 L10 **Fenua Loa** *isla* Atolón Fakaofo, E Tokelau
554 F12 **Fenuafo'ou** *isla* E Wallis y Futuna
486 M4 **Fenyang** Shanxi, C China
367 U13 **Feodosiya** *var.* Kefe, *It.* Kaffa; *ant.* Theodosia. Respublika Krym, S Ucrania
254 L5 **Fer** NE Argelia
299 I10 **Feragen** *lago* S Noruega
115 O16 **Ferdinand** Indiana, N EEUU
Ferdinand *ver* Montana, Bulgaria
Ferdinand *ver* Mihail Kogălniceanu, Rumania
Ferdinandsberg *ver* Oţelu Roşu
431 T7 **Ferdows** *var.* Firdaus; *ant.* Tūn. Khorāsān, E Irán
323 P3 **Fére, La** Aisne, N Francia
323 Q5 **Fère-Champenoise** Marne, N Francia
Ferencz-Jósef Csúcs *ver* Gerlachovský Štít
335 J16 **Ferentino** Lazio, C Italia
354 L13 **Féres** Macedonia Oriental y Tracia, NE Grecia
443 S10 **Fergana** *Uzb.* Farghona, *Rus.* Fergana; *ant.* Novyy Margilan. Farghona Wiloyati, E Uzbekistán
443 U9 **Fergana, Montes de** *cordillera* C Kirguizistán
443 S10 **Fergana, Valle de** *Rus.* Ferganskaya Dolina, *Tay.* Wodii Farghona, *Uzb.* Farghona Wodiysi. *cuenca* Tayikistán/Uzbekistán
Ferganskaya Dolina *ver* Fergana, Valle de
Ferganskaya Oblast' *ver* Farghona Wiloyati
50 F15 **Fergus** Ontario, S Canadá
107 S6 **Fergus Falls** Minnesota, N EEUU
547 N15 **Ferguson, Isla** *var.* Kaluwawa. *isla* SE PNG
347 K22 **Ferihegy** *aeropuerto internacional* (Budapest) Budapest, C Hungría
Ferizaj *ver* Uroševac
259 N14 **Ferkessédougou** N Costa de Marfil
343 T10 **Ferlach** *Elvn.* Borovlje. Carintia, S Austria
258 G10 **Ferlo, Valle del** *río* NO Senegal
307 E16 **Fermanagh** *región cultural* SO Irlanda del Norte, RU
334 J13 **Fermo** *ant.* Firmum Picenum. Marche, C Italia
330 J6 **Fermoselle** Castilla y León, N España
307 D20 **Fermoy** *Ir.* Mainistir Fhear Maí. SO Irlanda
330 M13 **Fernán Núñez** Andalucía, S España
179 A17 **Fernandina, Isla** *var.* Isla Narborough. *isla* Islas Galápagos, Ecuador, E Océano Pacífico
91 W8 **Fernandina Beach** Isla Amelia, Florida, SE EEUU
Fernando Póo *ver* Bioko, Isla de
194 J7 **Fernandópolis** São Paulo, S Brasil
279 Q14 **Fernão Veloso** *bahía* NE Mozambique
126 K3 **Ferndale** California, O EEUU
118 H6 **Ferndale** Washington, NO EEUU
47 P17 **Fernie** Columbia Británica, SO Canadá
127 R5 **Fernley** Nevada, O EEUU
238 M5 **Feroe, Islas** *Dan.* Færøerne, *Fer.* Føroyar. *territorio dependiente de Dinamarca* N Océano Atlántico
286 C8 **Feroe, Islas** *archipiélago* N Océano Atlántico
Ferozepore *ver* Firozpur
335 N18 **Ferrandina** Basilicata, S Italia
334 G9 **Ferrara** *ant.* Forum Alieni. Emilia-Romagna, N Italia
123 H11 **Ferrat** *cabo* NO Argelia
335 D20 **Ferrato** *cabo* Cerdeña, Italia, C Mar Mediterráneo
330 G12 **Ferreira do Alentejo** Beja, S Portugal
178 B11 **Ferreñafe** Lambayeque, O Perú
322 I13 **Ferret** *cabo* O Francia
342 C12 **Ferret** Valais, SO Suiza
90 I6 **Ferriday** Luisiana, S EEUU
Ferro *ver* Hierro
335 D16 **Ferro** *cabo* Cerdeña, Italia, C Mar Mediterráneo
178 B12 **Ferrol** *península* O Perú
330 H2 **Ferrol** *var.* El Ferrol; *ant.* El Ferrol del Caudillo. Galicia, NO España
Ferrol, El *ver* Ferrol
134 M5 **Ferron** Utah, O EEUU
83 S7 **Ferrum** Virginia, NE EEUU
91 O8 **Ferry Pass** Florida, SE EEUU
Ferryville *ver* Menzel Bourguiba
107 S4 **Fertile** Minnesota, N EEUU
322 L6 **Ferté-Berbard, La** Sarthe, NO Francia
322 K5 **Ferté-Macé, La** Orne, N Francia
323 N7 **Ferté-St-Aubin, La** Loiret, C Francia
323 P5 **Ferté-sous-Jouarre, La** Seine-et-Marne, N Francia
Fertő *ver* Neusiedl, Lago de
310 L5 **Ferwerd** *Fris.* Ferwert. Frisia, N Países Bajos
Ferwert *ver* Ferwerd
Fès *ver* Fez
267 I22 **Feshi** Bandundu, SO República Democrática del Congo
107 O4 **Fessenden** Dakota del Norte, N EEUU
Festenberg *ver* Twardogóra
103 X5 **Festus** Missouri, C EEUU
366 M14 **Feteşti** Ialomiţa, SE Rumania
414 D17 **Fethiye** Muğla, SO Turquía
306 M1 **Fetlar** *isla* NE Escocia, RU
300 I15 **Fetsund** Akershus, S Noruega
58 L5 **Feuilles, Lac aux** *lago* Québec, E Canadá
58 L5 **Feuilles, Rivière aux** *río* Québec, E Canadá
311 M23 **Feulen** Diekirch, C Luxemburgo
323 Q11 **Feurs** Loire, E Francia
300 F18 **Fevik** Aust-Agder, S Noruega
379 S15 **Fevral'sk** Amurskaya Oblast', SE Federación Rusa
451 S2 **Feyzābād** *var.* Faizabad, Faizābād, Feyzābād, Fyzabad. Badakhshān, NE Afganistán
254 G6 **Fez** N Marruecos
307 J19 **Ffestiniog** NO Gales, RU
Fhóid Duibh, Cuan an *ver* Blacksod, Bahía
198 I8 **Fiambalá** Catamarca, NO Argentina
516 I6 **Fianarantsoa** Fianarantsoa, C Madagascar
516 H6 **Fianarantsoa** *provincia* SE Madagascar
266 G12 **Fianga** Mayo-Kébbi, SO Chad
Ficce *ver* Fichē
274 J12 **Fichē** *It.* Ficce. C Etiopía
319 N17 **Fichtelberg** *monte* República Checa/Alemania
319 M18 **Fichtelgebirge** *cordillera* SE Alemania
319 M19 **Fichtelnaab** *río* SE Alemania
334 E9 **Fidenza** Emilia-Romagna, N Italia
351 K21 **Fier** *var.* Fieri. Fier, SO Albania
351 K21 **Fier** *distrito* O Albania
Fieri *ver* Fier
Fierza *ver* Fierzë
351 L17 **Fierzë** *var.* Fierza. Shkodër, N Albania
351 L17 **Fierzës, Liqeni i** *lago* N Albania
342 F10 **Fiesch** Valais, SO Suiza
334 G11 **Fiesole** Toscana, C Italia
418 G12 **Fīfah** Aṭ Ṭafīlah, O Jordania
306 K11 **Fife** *cabo* E Escocia, RU
306 K11 **Fife** *var.* Reino de Fife. *región histórica* E Escocia, RU
Fifteen Twenty, Zona de Fractura *ver* Barracuda. Zona de Fractura de
323 N13 **Figeac** Lot, S Francia
300 N19 **Figeholm** Kalmar, SE Suecia
Figig *ver* Figuig
279 J18 **Figtree** Matabeleland South, SO Zimbabwe
330 F8 **Figueira da Foz** Coimbra, O Portugal
331 X4 **Figueres** Cataluña, E España
254 H7 **Figuig** *var.* Figig. E Marruecos
Fijāj, Shaṭṭ al *ver* Fedjaj, Chott el
331 P14 **Filabres, Sierra de los** *cordillera* SE España
279 K18 **Filabusi** Matabeleland South, S Zimbabwe
154 K13 **Filadelfia** Guanacaste, O Costa Rica
90 M5 **Filadelfia** Mississippi, S EEUU
78 I7 **Filadelfia** Nueva York, NE EEUU
78 I16 **Filadelfia** *Ing.* Philadelphia. Pennsylvania, NE EEUU
78 I16 **Filadelfia** *aeropuerto internacional* Pennsylvania, NE EEUU
Filadelfia *ver* 'Ammān
347 K20 **Fil'akovo** *Fiy.* Fülek. Stredné Slovensko, S Eslovaquia
567 N5 **Filchner** *barrera de hielo* Antártida
50 J11 **Fildegrand** *río* Québec, SE Canadá
119 O15 **Filer** Idaho, NO EEUU
Filevo *ver* Vûrbitsa
366 H14 **Filiaşi** Dolj, SO Rumania
355 B16 **Filiátes** Epiro, O Grecia
355 D21 **Filiatrá** Peloponeso, S Grecia
335 K22 **Filicudi** *isla* Islas Eolias, S Italia
427 Y10 **Filim** E Omán
Filimon Sîrbu *ver* Făurei
259 S11 **Filingué** Tillabéri, O Níger
354 K13 **Filiourí** *río* NE Grecia
503 U11 **Filipinas** *mar* O Océano Pacífico
503 T14 **Filipinas** *of.* República de las Filipinas. *Tagalo* Pilipinas. *república* SE Asia
558 I7 **Filipinas, Cuenca de las** *accidente submarino* O Océano Pacífico
558 I7 **Filipinas, Fosa de las** *accidente submarino* O Mar de Filipinas
354 I13 **Filippoi** *ant.*

559 N11 **Fiyi, Cuenca Meridional de** *accidente submarino* S Océano Pacífico
267 O21 **Fizi** Sud Kivu, E República Democrática del Congo
Fizuli *ver* Füzuli
295 I11 **Fjällåsen** Norrbotten, N Suecia
300 G20 **Fjerritslev** Nordjylland, N Dinamarca
300 L16 **Fjugesta** Örebro, C Suecia
Fladstrand *ver* Frederikshavn
135 V5 **Flagler** Colorado, C EEUU
91 X10 **Flagler Beach** Florida, SE EEUU
239 H24 **Flagstaff** *bahía* Santa Elena, C Océano Atlántico
79 P5 **Flagstaff** *lago* Maine, NE EEUU
134 L11 **Flagstaff** Arizona, SO EEUU
299 E13 **Flåm** Sogn og Fjordane, S Noruega
51 O8 **Flamand** *río* Québec, SE Canadá
114 J5 **Flambeau River** *río* Wisconsin, N EEUU
307 O16 **Flamborough** *cabo* E Inglaterra, Reino Unido
318 N13 **Fläming** *montes* NE Alemania
70 F10 **Flaming Gorge** *embalse* Utah/Wyoming, NO EEUU
513 Xx13 **Flamingo** *bahía* N Mar de Arafura
311 B18 **Flandes** ***Hol.*** Vlaanderen, ***Fr.*** Flandre. *región histórica* Bélgica/Francia
311 A17 **Flandes Occidental** ***Hol.*** West-Vlaanderen. *provincia* O Bélgica
311 E17 **Flandes Oriental** ***Hol.*** Oost-Vlaanderen. *provincia* NO Bélgica
Flandre *ver* Flandes
107 R10 **Flandreau** Dakota del Sur, N EEUU
306 D6 **Flannan, Islas** *archipiélago* NO Escocia, RU
106 M6 **Flasher** Dakota del Norte, N EEUU
296 G15 **Flåsjön** *lago* N Suecia
503 P14 **Flat** *isla* NE Islas Spratly
115 P8 **Flat** *río* Michigan, N EEUU
66 E10 **Flat** *río* Territorios del Noroeste, NO Canadá
139 O11 **Flat** Alaska, EEUU
517 Y15 **Flat, Isla** ***Fr.*** Île Plate. *isla* N Mauricio
543 M14 **Flat, Punta** *cabo* Isla Norte, N Z
103 X6 **Flat River** Missouri, C EEUU
295 H1 **Flateyri** Vestfirdhir, NO Islandia
119 P8 **Flathead** *lago* Montana, NO EEUU
95 T11 **Flatonia** Texas, SO EEUU
115 P14 **Flatrock** *río* Indiana, N EEUU
118 E6 **Flattery** *cabo* Washington, NO EEUU
238 B12 **Flatts Village** ***var.*** The Flatts Village. C Bermuda
342 H7 **Flawil** Sankt Gallen, NE Suiza
322 K7 **Flèche, La** Sarthe, NO Francia
307 N22 **Fleet** S Inglaterra, RU
307 K16 **Fleetwood** NO Inglaterra, RU
78 H15 **Fleetwood** Pennsylvania, NE EEUU
300 D18 **Flekkefjord** Vest-Agder, S Noruega
83 N5 **Flemingsburg** Kentucky, S EEUU
78 J15 **Flemington** New Jersey, NE EEUU
238 I7 **Flemish** *accidente submarino* NO Océano Atlántico
300 N16 **Flen** Södermanland, C Suecia
318 I6 **Flensburg** Schleswig-Holstein, N Alemania
318 J6 **Flensburg, Golfo de** *estuario* Dinamarca/Alemania
322 K5 **Flers** Orne, N Francia
Flesinga *ver* Vlissingen
300 C14 **Flesland** *aeropuerto internacional* (Bergen) Hordaland, S Noruega
83 P10 **Fletcher** Carolina del Norte, SE EEUU
115 R6 **Fletcher Pond** *lago* Michigan, N EEUU
322 L15 **Fleurance** Gers, S Francia
342 B8 **Fleurier** Neuchâtel, O Suiza
311 H20 **Fleurus** Hainaut, S Bélgica
323 N7 **Fleury-les-Aubrais** Loiret, C Francia
310 K10 **Flevoland** *provincia* C Países Bajos
310 K10 **Flevoland Meridional** *pólder* C Países Bajos
310 K9 **Flevoland Oriental** *pólder* C Países Bajos
Flickertail State *ver* Dakota del Norte
342 H9 **Flims** Glarus, NE Suiza
534 F8 **Flinders** *isla* Islas Investigator, Australia Meridional
535 P14 **Flinders** *isla* Islas Furneaux, Tasmania, SE Australia
531 U5 **Flinders** *río* Queensland, NE Australia
534 I6 **Flinders, Montes** *cordillera* Australia Meridional
47 V13 **Flin Flon** Manitoba, C Canadá
555 Y6 **Flint** *isla* Line Islands, E Kiribati
103 O7 **Flint** *montes* Kansas, C EEUU
91 S4 **Flint** *río* Georgia, SE EEUU
115 R9 **Flint** *río* Michigan, N EEUU
307 K18 **Flint** NE Gales, RU
115 R9 **Flint** Michigan, N EEUU
307 J18 **Flint** *región cultural* NE Gales, RU
556 K12 **Flipper, Punta** *cabo* C Isla Wake
299 J13 **Flisa** *río* S Noruega
299 I13 **Flisa** Hedmark, S Noruega
378 K7 **Flissingskiy** *cabo* Nueva Zembla, NO Federación Rusa
Flitsch *ver* Bovec
331 U6 **Flix** Cataluña, NE España
300 J19 **Floda** Älvsborg, S Suecia
319 O16 **Flöha** *río* E Alemania
95 O4 **Flomot** Texas, SO EEUU
107 V5 **Floodwood** Minnesota, N EEUU
114 M15 **Flora** Illinois, N EEUU
323 P14 **Florac** Lozère, S Francia
91 Q8 **Florala** Alabama, S EEUU
323 S4 **Florange** Moselle, NE Francia
Floreana, Isla *ver* Santa María, Isla
91 O2 **Florence** Alabama, S EEUU
134 L14 **Florence** Arizona, SO EEUU
83 T12 **Florence** Carolina del Sur, SE EEUU
135 T6 **Florence** Colorado, C EEUU
103 O5 **Florence** Kansas, C EEUU
82 M4 **Florence** Kentucky, S EEUU
118 E13 **Florence** Oregón, NO EEUU
95 S9 **Florence** Texas, SO EEUU
334 G11 **Florencia** ***It.*** Firenze; ***ant.*** Florentia. Toscana, C Italia
174 E13 **Florencia** Caquetá, S Colombia
311 H21 **Florennes** Namur, S Bélgica
Florentia *ver* Florencia
199 J18 **Florentino Ameghino, Embalse** *lago* S Argentina
311 J24 **Florenville** Luxemburgo, SE Bélgica
512 Pp16 **Flores** *isla* Nusa Tenggara, C Indonesia
238 M1 **Flores** *isla* Azores, Portugal, NE Océano Atlántico
154 E3 **Flores** Petén, N Guatemala
195 E19 **Flores** *departamento* S Uruguay
Flores, Lago de *ver* Petén Itzá, Lago
Flores, Laut *ver* Flores, Mar de
195 D21 **Flores, Las** Buenos Aires, E Argentina
198 H9 **Flores, Las** San Juan, O Argentina
512 P15 **Flores, Mar de** ***Ind.*** Laut Flores. *mar* C Indonesia
Floreshty *ver* Florești
366 M8 **Florești** ***Rus.*** Floreshty. N Moldavia
95 S12 **Floresville** Texas, SO EEUU
187 N14 **Floriano** Piauí, E Brasil
195 K14 **Florianópolis** ***ant.*** Destêrro. *capital estatal* Santa Catarina, S Brasil
91 Y17 **Florida** *bahía* Florida, SE EEUU
238 D10 **Florida** *estrecho* Océano Atlántico/Golfo de México
158 G6 **Florida** Camagüey, C Cuba
195 F19 **Florida** Florida, S Uruguay
195 F19 **Florida** *departamento* S Uruguay
91 U9 **Florida** ***of.*** Estado de Florida; también conocido como Peninsular State, Sunshine State. *estado* SE EEUU
91 Y17 **Florida, Cayos de** *archipiélago* Florida, SE EEUU
547 X15 **Florida, Islas** *archipiélago* C Islas Salomón
135 Q16 **Florida, Montes** *cordillera* Nuevo México, SO EEUU
174 G8 **Floridablanca** Santander, N Colombia
354 D13 **Flórina** ***var.*** Phlórina. Macedonia Occidental, N Grecia
103 X4 **Florissant** Missouri, C EEUU
299 C11 **Florø** Sogn og Fjordane, S Noruega
355 L22 **Floúda** *cabo* Astypálaia, Cícladas, Grecia, Mar Egeo
83 S7 **Floyd** Virginia, NE EEUU
95 N4 **Floydada** Texas, SO EEUU
Flüela Wisshorn *ver* Weisshorn
310 K7 **Fluessen** *lago* N Países Bajos
331 S5 **Flumen** *río* NE España
335 C20 **Flumendosa** *río* Cerdeña, Italia, C Mar Mediterráneo
115 R9 **Flushing** Michigan, N EEUU
Flushing *ver* Vlissingen
95 O6 **Fluvanna** Texas, SO EEUU
546 F14 **Fly** *río* Indonesia/PNG
566 I10 **Flying Fish** *cabo* Isla Thurston, Antártida
Flylân *ver* Vlieland
559 O11 **Foa** *isla* Islas Ha'apai,C Tonga
557 P14 **Foa, La** Province Sud, S Nueva Caledonia
47 U15 **Foam Lake** Saskatchewan, S Canadá
351 J14 **Foča** SE Bosnia-Herzegovina
366 L12 **Focşani** Vrancea, E Rumania
Fogaras/Fogarasch *ver* Făgăraş
335 M16 **Foggia** Puglia, SE Italia
Foggo *ver* Faggo
258 D10 **Fogo** *isla* Ilhas de Sotavento, SO Cabo Verde
59 U11 **Fogo** *isla* Terranova y Labrador, E Canadá
343 U7 **Fohnsdorf** Estiria, SE Austria
318 G7 **Föhr** *isla* NO Alemania
330 F14 **Fóia** *monte* S Portugal
50 I10 **Foins, Lac aux** *lago* Québec, SE Canadá
323 N17 **Foix** Ariège, S Francia
390 I5 **Fokino** Bryanskaya Oblast', O Federación Rusa
Fola, Cnoc *ver* Bloody Foreland
299 E13 **Folarskardnuten** *monte* S Noruega
295 G11 **Folda** *fiordo* C Noruega
296 F14 **Foldereid** Nord-Trøndelag, C Noruega
296 E14 **Foldfjorden** *fiordo* C Noruega
Földvár *ver* Feldioara
355 J22 **Folégandros** *isla* Cícladas, Grecia, Mar Egeo
91 O9 **Foley** Alabama, S EEUU
107 U7 **Foley** Minnesota, N EEUU
50 E7 **Foleyet** Ontario, S Canadá
300 D14 **Folgefonni** *glaciar* S Noruega
334 I13 **Foligno** Umbría, C Italia
307 Q23 **Folkestone** SE Inglaterra, RU
91 W8 **Folkston** Georgia, SE EEUU
299 H10 **Folldal** Hedmark, S Noruega
95 P1 **Follett** Texas, SO EEUU
82 M8 **Follette, La** Tennessee, S EEUU
334 F13 **Follonica** Toscana, C Italia
83 T15 **Folly Beach** Carolina del Sur, SE EEUU
127 O7 **Folsom** California, O EEUU
366 M12 **Folteşti** Galaţi, E Rumania
516 H14 **Fomboni** Mohéli, S Comores
114 M8 **Fond du Lac** Wisconsin, N EEUU
47 S10 **Fond-du-Lac** Saskatchewan, C Canadá
47 T10 **Fond-du-Lac** *río* Saskatchewan, C Canadá
78 K10 **Fonda** Nueva York, NE EEUU
554 G8 **Fongafale** *atolón* C Tuvalu
554 C9 **Fongafale** ***var.*** Funafuti. *capital de estado* (Tuvalu) Atolón Funafuti, SE Tuvalu
335 C18 **Fonni** Cerdeña, Italia, C Mar Mediterráneo
556 I12 **Fono** *isla* Chuuk, C Micronesia
330 J2 **Fonsagrada, A** ***var.*** Fonsagrada, Galicia, NO España
174 G4 **Fonseca** La Guajira, N Colombia
154 H8 **Fonseca, Golfo de** *golfo* América Central
323 O6 **Fontainebleau** Seine-et-Marne, N Francia
199 G19 **Fontana** *lago* O Argentina
83 N10 **Fontana, Lake** *embalse* Carolina del Norte, SE EEUU
335 L24 **Fontanarossa** *aeropuerto internacional* (Catania) Sicilia, Italia, C Mar Mediterráneo
47 N11 **Fontas** *río* Columbia Británica, O Canadá
186 D12 **Fonte Boa** Amazonas, N Brasil
322 J10 **Fontenay-le-Comte** Vendée, NO Francia
119 T16 **Fontenelle** *embalse* Wyoming, C EEUU
559 O11 **Fonualei** *isla* Islas Vava'u, N Tonga
347 H24 **Fonyód** Somogy, O Hungría
Foochow *ver* Fuzhou
139 Q10 **Foraker** *monte* Alaska, EEUU
557 Y14 **Forari** Éfaté, C Vanuatu
323 U4 **Forbach** Moselle, NE Francia
535 Q8 **Forbes** Nueva Gales del Sur, SE Australia
259 T17 **Forcados** Delta, S Nigeria
323 S14 **Forcalquier** Alpes-de-Haute-Provence, SE Francia
319 K19 **Forchheim** Baviera, SE Alemania
115 N4 **Ford** *río* Michigan, N EEUU
127 R13 **Ford City** California, O EEUU
513 V14 **Fordate** *isla* Islas Tanimbar, E Indonesia
299 D11 **Førde** Sogn og Fjordane, S Noruega
535 O4 **Fords Bridge** Nueva Gales del Sur, SE Australia
82 J6 **Fordsville** Kentucky, S EEUU
103 U13 **Fordyce** Arkansas, C EEUU
258 I14 **Forécariah** Guinée-Maritime, SO Guinea
571 O14 **Forel** *monte* SE Groenlandia
47 R17 **Foremost** Alberta, SO Canadá
50 D16 **Forest** Ontario, S Canadá
90 L5 **Forest** Mississippi, S EEUU
115 S12 **Forest** Ohio, N EEUU
83 Q10 **Forest City** Carolina del Norte, SE EEUU
107 V11 **Forest City** Iowa, C EEUU
118 G11 **Forest Grove** Oregón, NO EEUU
107 V8 **Forest Lake** Minnesota, N EEUU
91 S3 **Forest Park** Georgia, SE EEUU
107 Q3 **Forest River** *río* Dakota del Norte, N EEUU
535 P17 **Forestier** *península* Tasmania, SE Australia
51 T6 **Forestville** Québec, SE Canadá
323 Q11 **Forez, Montes del** *cordillera* C Francia
306 K10 **Forfar** E Escocia, RU
102 J8 **Forgan** Oklahoma, C EEUU
Forge du Sud *ver* Dudelange
319 J24 **Forggen** *lago* S Alemania
443 N10 **Forish** ***Rus.*** Farish. Jizzakh Wiloyati, C Uzbekistán
82 F9 **Forked Deer** *río* Tennessee, S EEUU
118 F7 **Forks** Washington, NO EEUU
295 N2 **Forlandsundet** *estrecho* O Svalbard
334 H10 **Forlì** ***ant.*** Forum Livii. Emilia-Romagna, N Italia
107 Q7 **Forman** Dakota del Norte, N EEUU
307 K17 **Formby** NO Inglaterra, RU
331 V11 **Formentera** ***ant.*** Ophiusa, ***Lat.*** Frumentum. *isla* Islas Baleares, España, O Mar Mediterráneo
Formentor, Cabo de *ver* Formentor, Cap de
331 Y9 **Formentor, Cap de** ***var.*** Cabo de Formentor. *cabo* Mallorca, España, O Mar Mediterráneo
335 J16 **Formia** Lazio, C Italia
198 O7 **Formosa** Formosa, NE Argentina
198 M6 **Formosa** ***of.*** Provincia de Formosa. *provincia* NE Argentina
Formosa/Formo'sa *ver* Taiwán
487 R13 **Formosa, Estrecho de** ***var.*** Estrecho de Taiwán, ***Chin.*** T'aiwan Haihsia, Taiwán Haixia. *estrecho* China/Taiwán
187 I17 **Formosa, Serra** *cordillera* C Brasil
300 H15 **Fornebu** *aeropuerto internacional* (Oslo) Akershus, S Noruega
95 U6 **Forney** Texas, SO EEUU
300 H21 **Fornæs** *cabo* C Dinamarca
334 E9 **Fornovo di Taro** Emilia-Romagna, C Italia
367 T14 **Foros** Respublika Krym, S Ucrania
Føroyar *ver* Feroe, Islas
306 J8 **Forres** NE Escocia, RU
103 X11 **Forrest City** Arkansas, C EEUU
139 Y15 **Forrester** *isla* Archipiélago Alexander, Alaska, EEUU
95 N7 **Forsan** Texas, SO EEUU
531 V5 **Forsayth** Queensland, NE Australia
300 L19 **Forserum** Jönköping, S Suecia
300 K15 **Forshaga** Värmland, C Suecia
296 L19 **Forssa** Häme, SO Finlandia
319 Q14 **Forst** ***Sor.*** Barść Łužyca. Brandeburgo, E Alemania
535 U7 **Forster-Tuncurry** Nueva Gales del Sur, SE Australia
91 T4 **Forsyth** Georgia, SE EEUU
103 T8 **Forsyth** Missouri, C EEUU
119 W10 **Forsyth** Montana, NO EEUU
451 U11 **Fort Abbās** Punjab, E Pakistán
58 G10 **Fort Albany** Ontario, C Canadá
Fort-Archambault *ver* Sarh
83 U3 **Fort Ashby** Virginia Occidental, NE EEUU
306 I9 **Fort Augustus** N Escocia, RU
Fort-Bayard *ver* Zhanjiang
119 S8 **Fort Benton** Montana, NO EEUU
127 Q1 **Fort Bidwell** California, O EEUU
126 L5 **Fort Bragg** California, O EEUU
115 N16 **Fort Branch** Indiana, N EEUU
Fort-Bretonnet *ver* Bousso
119 T17 **Fort Bridger** Wyoming, C EEUU
Fort-Cappolani *ver* Tidjikja
Fort Charlet *ver* Djanet
Fort-Chimo *ver* Kuujjuaq
47 R10 **Fort Chipewyan** Alberta, C Canadá
102 L11 **Fort Cobb, Embalse** ***var.*** Lago Fort Cobb. *embalse* Oklahoma, C EEUU
Fort Cobb, Lago *ver* Fort Cobb, Embalse
135 T3 **Fort Collins** Colorado, C EEUU
50 K12 **Fort-Coulonge** Québec, SE Canadá
Fort-Crampel *ver* Kaga Bandoro
Fort-Dauphin *ver* Tôlañaro
94 K10 **Fort Davis** Texas, SO EEUU
135 O10 **Fort Defiance** Arizona, SO EEUU
159 P12 **Fort-de-France** *bahía* O Martinica
159 Q12 **Fort-de-France** ***ant.*** Fort-Royal. *capital de territorio dependiente* O Martinica
Fort de Kock *ver* Bukittinggi
91 P6 **Fort Deposit** Alabama, S EEUU
107 U13 **Fort Dodge** Iowa, C EU
50 H17 **Fort Erie** Ontario, S Canadá
79 S2 **Fort Fairfield** Maine, NE EEUU
Fort-Foureau *ver* Kousséri
58 A11 **Fort Frances** Ontario, S Canadá
Fort Franklin *ver* Déljne
91 R7 **Fort Gaines** Georgia, SE EEUU
135 T8 **Fort Garland** Colorado, C EEUU
83 P5 **Fort Gay** Virginia Occidental, NE EEUU
Fort George *ver* La Grande Rivière
103 Q10 **Fort Gibson** Oklahoma, C EEUU
103 Q9 **Fort Gibson Lake** *embalse* Oklahoma, C EEUU
66 E8 **Fort Good Hope** ***var.*** Good Hope. Territorios del Noroeste, NO Canadá
91 V4 **Fort Gordon** Georgia, SE EEUU
Fort Gouraud *ver* Fdérik
Fort Hall *ver* Murang'a
94 H8 **Fort Hancock** Texas, SO EEUU
Fort Hertz *ver* Putao
Fort Jameson *ver* Chipata
Fort Johnston *ver* Mangochi
79 R1 **Fort Kent** Maine, NE EEUU
Fort-Lamy *ver* Ndjamena
91 Z15 **Fort Lauderdale** Florida, SE EEUU
83 R11 **Fort Lawn** Carolina del Sur, SE EEUU
66 F11 **Fort Liard** ***var.*** Liard. Territorios del Noroeste, O Canadá
158 M8 **Fort-Liberté** NE Haití
83 N9 **Fort Loudoun Lake** *embalse* Tennessee, S EEUU
135 T3 **Fort Lupton** Colorado, C EEUU
47 R12 **Fort MacKay** Alberta, C Canadá
47 Q17 **Fort Macleod** ***var.*** MacLeod. Alberta, SO Canadá
Fort Manning *ver* Mchinji
95 P9 **Fort McKavett** Texas, SO EEUU
47 R12 **Fort McMurray** Alberta, C Canadá
66 E7 **Fort McPherson** ***var.*** McPherson. Territorios del Noroeste, NO Canadá
83 R11 **Fort Mill** Carolina del Sur, SE EEUU
Fort-Millot *ver* Ngouri
135 U3 **Fort Morgan** Colorado, C EEUU
91 W14 **Fort Myers** Florida, SE EEUU
91 W15 **Fort Myers Beach** Florida, SE EEUU
46 M10 **Fort Nelson** *río* Columbia Británica, O Canadá
46 M10 **Fort Nelson** Columbia Británica, O Canadá
66 F8 **Fort Norman** ***var.*** Norman. Territorios del Noroeste, NO Canadá
91 Q2 **Fort Payne** Alabama, S EEUU
119 W7 **Fort Peck** Montana, NO EEUU
119 V8 **Fort Peck, Lago** *embalse*
Fort-Repoux *ver* Akjoujt
66 H10 **Fort Resolution** ***var.*** Resolution. Territorios del Noroeste, O Canadá
Fort Rosebery *ver* Mansa
Fort-Rousset *ver* Owando
Fort-Royal *ver* Fort-de-France
58 I10 **Fort Rupert** ***ant.*** Rupert House. Québec, SE Canadá
66 E13 **Fort St. James** Columbia Británica, SO Canadá
47 N12 **Fort St. John** Columbia Británica, O Canadá
Fort Sandeman *ver* Zhob
47 Q14 **Fort Saskatchewan** Alberta, SO Canadá
103 R6 **Fort Scott** Kansas, C EEUU
58 E6 **Fort Severn** Ontario, C Canadá
115 R12 **Fort Shawnee** Ohio, N EEUU
438 E14 **Fort-Shevchenko** Mangistau, O Kazajstán
Fort-Sibut *ver* Sibut
66 F10 **Fort Simpson** ***var.*** Simpson. Territorios del Noroeste, O Canadá
66 I11 **Fort Smith** *capital de distrito* Territorios del Noroeste, O Canadá
103 R10 **Fort Smith** Arkansas, C EEUU
66 H10 **Fort Smith** *distrito* Territorios del Noroeste, NO Canadá
135 T13 **Fort Stanton** Nuevo México, SO EEUU
94 L9 **Fort Stockton** Texas, SO EEUU
135 U12 **Fort Sumner** Nuevo México, SO EEUU
102 K8 **Fort Supply** Oklahoma, C EEUU
102 K8 **Fort Supply, Lago** *embalse* Oklahoma, C EEUU
107 O10 **Fort Thompson** Dakota del Sur, N EEUU
Fort-Trinquet *ver* Bir Mogreïn
91 T5 **Fort Valley** Georgia, SE EEUU
47 P11 **Fort Vermilion** Alberta, O Canadá
Fort Victoria *ver* Masvingo
91 P9 **Fort Walton Beach** Florida, SE EEUU
115 P12 **Fort Wayne** Indiana, N EEUU
306 H10 **Fort William** N Escocia, RU
95 T6 **Fort Worth** Texas, SO EEUU
106 M7 **Fort Yates** Dakota del Norte, N EEUU
139 S7 **Fort Yukon** Alaska, EEUU
178 C13 **Fortaleza** *río* O Perú
178 L13 **Fortaleza** Pando, N Bolivia
186 P13 **Fortaleza** ***ant.*** Ceará. *capital estatal* Ceará, NE Brasil
187 D16 **Fortaleza** Rondônia, O Brasil
334 E11 **Forte dei Marmi** Toscana, C Italia
59 S10 **Forteau** Québec, E Canadá
530 H7 **Fortescue** *río* Australia Occidental
306 I11 **Forth** *río* C Escocia, RU
306 K12 **Forth, Firth de** *estuario* E Escocia, RU
50 L14 **Forthton** Ontario, SE Canadá
50 M8 **Fortier** *río* Québec, SE Canadá
Fortín General Eugenio Garay *ver* General Eugenio A. Garay
119 T13 **Fortress** *monte* Wyoming, C EEUU
331 R12 **Fortuna** Murcia, SE España
126 K3 **Fortuna** California, O EEUU
106 J2 **Fortuna** Dakota del Norte, N EEUU
115 P13 **Fortville** Indiana, N EEUU
Forum Alieni *ver* Ferrara
Forum Julii *ver* Fréjus
Forum Livii *ver* Forlì
431 Q15 **Forūr, Jazīreh-ye** *isla* S Irán
299 H7 **Fosen** *región física* S Noruega
487 N14 **Foshan** ***var.*** Fatshan, Fo-shan, Namhoi. Guangdong, S China
102 K10 **Foss, Embalse** ***var.*** Foss Lake. *embalse* Oklahoma, C EEUU
Foss Lake *ver* Foss, Embalse
Fossa Claudia *ver* Chioggia
334 B9 **Fossano** Piamonte, NO Italia
311 H21 **Fosses-la-Ville** Namur, S Bélgica
118 J12 **Fossil** Oregón, NO EEUU
334 I11 **Fossombrone** Marche, C Italia
107 S4 **Fosston** Minnesota, N EEUU
47 T12 **Foster** *lagos* Saskatchewan, C Canadá
535 O13 **Foster** Victoria, SE Australia
115 S12 **Fostoria** Ohio, N EEUU
267 D19 **Fougamou** Ngounié, C Gabón
322 J6 **Fougères** Ille-et-Vilaine, NO Francia
Fou-hsin *ver* Fuxin
103 S14 **Fouke** Arkansas, C EEUU
239 D24 **Foul** *bahía* Isla Soledad, Malvinas
306 K2 **Foula** *isla* NE Escocia, RU
307 P21 **Foulness** *isla* SE Inglaterra, RU
543 F15 **Foulwind** *cabo* Isla Sur, NZ
267 E15 **Foumban** Ouest, NO Camerún
516 H13 **Foumbouni** Grande Comore, NO Comores
567 N8 **Foundation Ice Stream** *glaciar* Antártida
135 T6 **Fountain** Colorado, C EEUU
134 L4 **Fountain Green** Utah, O EEUU
83 P11 **Fountain Inn** Carolina del Sur, SE EEUU
119 Z13 **Four Corners** Wyoming, C EEUU
138 J17 **Four Montains, Islas** *archipiélago* Islas Aleutianas, Alaska, EEUU
103 S11 **Fourche La Fave** *río* Arkansas, C EEUU
323 Q2 **Fourmies** Nord, N Francia
517 P17 **Fournaise, Piton de la** *monte* SE Reunión
50 J8 **Fournière** *lago* Québec, SE Canadá
355 L20 **Foúrnoi** *isla* Dodecaneso, Grecia, Mar Egeo
Fouron-Saint-Martin *ver* Sint-Martens-Voeren
114 L3 **Fourteen Mile, Punta** *cabo* Michigan, N EEUU
258 I13 **Fouta Djalon** ***var.*** Futa Jallon. *cordillera* O Guinea
543 C25 **Foveaux** *estrecho* S NZ
127 Q11 **Fowler** California, O EEUU
135 U6 **Fowler** Colorado, C EEUU
115 N12 **Fowler** Indiana, N EEUU
534 D7 **Fowlers,** *bahía* Australia Meridional
95 R13 **Fowlerton** Texas, SO EEUU
430 M3 **Fowman** ***var.*** Fuman, Fumen. Gīlān, NO Irán
138 L17 **Fox** *islas* Islas Aleutianas, Alaska, EEUU
127 R3 **Fox** *monte* Nevada, O EEUU
114 M11 **Fox** *río* Illinois/Wisconsin, N EEUU
114 L7 **Fox** *río* Wisconsin, N EEUU
239 E25 **Fox, Punta** *cabo* Isla Soledad, Malvinas
239 C25 **Fox Bay East** Gran Malvina, Islas Malvinas
239 C25 **Fox Bay West** Gran Malvina, Islas Malvinas
47 O14 **Fox Creek** Alberta, O Canadá
543 E19 **Fox Glacier** West Coast, Isla Sur, Nueva Zelanda
114 M10 **Fox Lake** Illinois, N EEUU
47 V12 **Fox Mine** Manitoba, C Canadá
47 S16 **Fox Valley** Saskatchewan, S Canadá
50 J14 **Foxboro** Ontario, SE Canadá
238 G5 **Foxe** *canal* Territorios del Noroeste, N Canadá
67 P7 **Foxe,** *península* Isla de Baffin, Territorios del Noroeste, NE Canadá
238 G5 **Foxe, Cuenca de** *mar* Territorios del Noroeste, N Canadá
300 I16 **Foxen** *lago* C Suecia
542 L13 **Foxton** Manawatu-Wanganui, Isla Norte, NZ
47 W16 **Foxwarren** Manitoba, S Canadá
307 E14 **Foyle, Lough** ***Ir.*** Loch Feabhail. *estuario* N Irlanda
566 H5 **Foyn, Costa de** *región física* Antártida
330 I2 **Foz** Galicia, NO España
194 I12 **Foz do Areia, Represa de** *embalse* S Brasil
187 A16 **Foz do Breu** Acre, O Brasil
279 A16 **Foz do Cunene** Namibe, SO Angola
194 G12 **Foz do Iguaçu** Paraná, S Brasil
186 C12 **Foz do Mamoriá** Amazonas, NO Brasil
331 T6 **Fraga** Aragón, NE España
158 F5 **Fragoso, Cayo** *isla* C Cuba
198 K6 **Fragua, La** Santiago del Estero, N Argentina
195 G18 **Fraile Muerto** Cerro Largo, NE Uruguay
311 H21 **Fraire** Namur, S Bélgica
311 L21 **Fraiture, Baraque de** *colina* SE Bélgica
Frakšťát *ver* Hlohovec
571 S10 **Fram, Cuenca de** ***var.*** Cuenca de Amundsen. *accidente submarino* Océano Glacial Ártico
311 F20 **Frameries** Hainaut, S Bélgica
79 O11 **Framingham** Massachusetts, NE EEUU
194 L7 **Franca** São Paulo, S Brasil
335 K14 **Francavilla al Mare** Abruzos, C Italia
335 P18 **Francavilla Fontana** Puglia, SE Italia
159 O8 **Francés Viejo** *cabo* NE República Dominicana
557 O13 **Franceses, Arrecife de los** *arrecife* O Nueva Caledonia
267 F19 **Franceville** ***var.*** Massoukou, Masuku. Haut-Ogooué, E Gabón
267 F19 **Franceville** *aeropuerto internacional* Haut-Ogooué, E Gabón
Francfort *ver* Frankfurt am Main
Franche-Comté *ver* Franco Condado
322 M8 **Francia** ***of.*** República Francesa, ***Fr.*** France; ***ant.*** Gaul, Gaule, ***Lat.*** Gallia. *república* O Europa
107 O11 **Francis Case, Lake** *embalse* Dakota del Sur, N EEUU
194 H12 **Francisco Beltrão** Paraná, S Brasil
Francisco I. Madero *ver* Villa Madero
Francisco José, Tierra de *ver* Frantsa-Iosifa, Zemlya
195 A21 **Francisco Madero** Buenos Aires, E Argentina
154 H6 **Francisco Morazán** ***ant.*** Tegucigalpa. *departamento* C Honduras
279 J18 **Francistown** North East, NE Botswana
323 T8 **Franco Condado** ***Fr.*** Franche-Comté *región* E Francia
159 R12 **François, Le** E Martinica
319 L18 **Franconia, Selva de** ***Alem.*** Frankenwald. *cordillera* C Alemania
310 K6 **Franeker** ***Fris.*** Frjentsjer. Frisia, N Países Bajos
319 H16 **Frankenberg** Hessen, C Alemania
319 J20 **Frankenhöhe** *montes* C Alemania
115 R8 **Frankenmuth** Michigan, N EEUU
319 F20 **Frankenstein** *colina* O Alemania
Frankenstein/Frankenstein in Schlesien *ver* Ząbkowice Śląskie
319 G20 **Frankenthal** Renania-Palatinado, O Alemania
158 J12 **Frankfield** C Jamaica
50 J14 **Frankford** Ontario, SE Canadá
115 O13 **Frankfort** Indiana, N EEUU
103 O3 **Frankfort** Kansas, C EEUU
82 L5 **Frankfort** *capital estatal* Kentucky, S EEUU
Frankfort am Main *ver* Frankfurt am Main
Frankfurt *ver* Słubice, Polonia
Frankfurt *ver* Frankfurt am Main, Alemania
319 G18 **Frankfurt am Main** ***var.*** Frankfurt, ***Fr.*** Francfort, ***Alem.*** Frankfurt del Main. Hessen, SO Alemania
318 Q12 **Frankfurt an der Oder** Brandenburgo, E Alemania
Fränkische Alb/Frankenalb *ver* Jura de Franconia
319 I18 **Fränkische Saale** *río* C Alemania
319 L19 **Fränkische Schweiz** *montes* C Alemania
66 F6 **Franklin** *bahía* Territorios del Noroeste, N Canadá
66 K6 **Franklin** *estrecho* Territorios del Noroeste, N Canadá
127 W4 **Franklin** *lago* Nevada, O EEUU
83 N10 **Franklin** Carolina del Norte, SE EEUU
91 R4 **Franklin** Georgia, SE EEUU
115 P14 **Franklin** Indiana, N EEUU
82 J7 **Franklin** Kentucky, S EEUU
90 I9 **Franklin** Luisiana, S EEUU
107 O17 **Franklin** Nebraska, C EEUU
78 C13 **Franklin** Pennsylvania, NE EEUU
82 J9 **Franklin** Tennessee, S EEUU
95 U9 **Franklin** Texas, SO EEUU
83 X7 **Franklin** Virginia, NE EEUU
83 T4 **Franklin** Virginia Occidental, NE EEUU
114 M9 **Franklin** Wisconsin, N EEUU
543 B22 **Franklin, Montes** *cordillera* Isla Sur, NZ
118 K7 **Franklin D.Roosevelt, Lake** *embalse* Washington, NO EEUU
254 J6 **Frenda** NO Argelia
347 I18 **Frenštát pod Radhoštěm** ***Alem.*** Frankstadt. Severní Morava, E República Checa
258 M17 **Fresco** S Costa de Marfil
567 U16 **Freshfield** *cabo* Antártida
146 L10 **Fresnillo** ***var.*** Fresnillo de González Echeverría. Zacatecas, C México
127 Q10 **Fresno** California, O EEUU
95 T17 **Fresnos, Los** Texas, SO EEUU
331 Y9 **Freu, Cap des** ***var.*** Cabo del Freu. *cabo* Mallorca, España, O Mar Mediterráneo
319 G22 **Freudenstadt** Baden-Württemberg, SO Alemania
Freudenthal *ver* Bruntál
535 Q17 **Freycinet** *península* Tasmania, SE Australia
258 H14 **Fria** Guinée-Maritime, O Guinea
279 A17 **Fria** *cabo* NO Namibia
174 H7 **Fría, La** Táchira, NO Venezuela
127 Q10 **Friant** California, O EEUU
198 K8 **Frías** Santiago del Estero, N Argentina
Fribourg-en-Brisgau *ver* Friburgo de Brisgovia
342 D9 **Friburgo** ***Alem.*** Freiburg. Fribourg, O Suiza
342 C9 **Friburgo** ***Alem.*** Freiburg. r *cantón* O Suiza
319 F23 **Friburgo de Brisgovia** ***var.*** Freiburg, ***Fr.*** Fribourg-en-Brisgau. Baden-Württemberg, SO Alemania
118 G7 **Friday Harbor** Islas San Juan, Washington, NO EEUU
546 F11 **Frieda** *río* NO PNG
Friedau *ver* Ormož
319 K23 **Friedberg** Baviera, S Alemania
319 H18 **Friedberg** Hessen, O Alemania
Friedeberg Neumark *ver* Strzelce Krajeńskie
Friedek-Mistek *ver* Frýdek-Místek
Friedland *ver* Pravdinsk
319 I24 **Friedrichshafen** Baden-Württemberg, S Alemania
Friedrichstadt *ver* Jaunjelgava
107 Q16 **Friend** Nebraska, C EEUU
Friendly, Islas *ver* Tonga
175 V9 **Friendship** Coronie, N Surinam
114 L7 **Friendship** Wisconsin, N EEUU
343 T8 **Friesach** Carintia, S Austria
Friesche Eilanden/Friesische Inseln *ver* Islas Frisias
319 F22 **Friesenheim** Baden-Württemberg, SO Alemania
194 Q10 **Frio** *cabo* SE Brasil
95 R13 **Frio** *río* Texas, SO EEUU
154 L12 **Frío** *río* N Costa Rica
94 M3 **Friona** Texas, SO EEUU
311 M25 **Frisange** Luxemburgo, S Luxemburgo
Frisches Haff *ver* Vístula, Laguna del
134 J6 **Frisco** *pico* Utah, O EEUU
310 K6 **Frisia** *provincia* N Países Bajos
310 J4 **Frisia

478 L2 **Fuhai** *var.* Burultokay. Xinjiang Uygur Zizhiqu, NO China
Fuhkien *ver* Fujian
318 J9 **Fuhlsbüttel** *aeropuerto internacional* (Hamburgo) Hamburg, N Alemania
319 L14 **Fuhne** *río* C Alemania
Fu-hsin *ver* Fuxin
Fujairah *ver* Al Fujayrah
498 L11 **Fuji** *var.* Huzi. Shizuoka, Honshū, S Japón
Fuji, Monte/Fujiyama *ver* Fuji-san
487 Q12 **Fujian** *var.* Fu-chien, Fuhkien, Fujian Sheng, Fukien, Min. *provincia* SE China
Fujian Sheng *ver* Fujian
498 K11 **Fujieda** *var.* Huzieda. Shizuoka, Honshū, S Japón
491 Y7 **Fujin** Heilongjiang, NE China
498 L11 **Fujinomiya** *var.* Huzinomiya. Shizuoka, Honshū, S Japón
498 L11 **Fuji-san** *var.* Fujiyama, *Esp.* Monte Fuji. *monte* Honshū, SE Japón
498 L11 **Fujisawa** *var.* Huzisawa. Kanagawa, Honshū, S Japón
498 L11 **Fuji-Yoshida** *var.* Huziyosida. Yamanashi, Honshū, S Japón
499 T3 **Fukagawa** *var.* Hukagawa. Hokkaidō, NE Japón
478 L5 **Fukang** Xinjiang Uygur Zizhiqu, O China
499 P6 **Fukaura** Aomori, Honshū, C Japón
559 O11 **Fukave** *isla* Islas Tongatapu, S Tonga
Fukien *ver* Fujian
498 I9 **Fukuchiyama** *var.* Hukutiyama. Kyōto, Honshū, SO Japón
498 A8 **Fukue** *isla* Gotō-rettō, SO Japón
498 A8 **Fukue** *var.* Hukue. Nagasaki, Fukue-jima, SO Japón
498 J9 **Fukui** *var.* Hukui. Fukui, Honshū, SO Japón
498 J9 **Fukui** *of.* Fukui-ken, *var.* Hukui. *prefectura* Honshū, SO Japón
498 C8 **Fukuoka** *var.* Hukuoka; *hist.* Najima. Fukuoka, Kyūshū, SO Japón
498 C8 **Fukuoka** *of.* Fukuoka-ken, *var.* Hukuoka. *prefectura* Kyūshū, SO Japón
499 O9 **Fukushima** *var.* Hukusima. Fukushima, Honshū, C Japón
499 Q5 **Fukushima** Hokkaidō, NE Japón
499 N9 **Fukushima** *of.* Fukushima-ken, *var.* Hukusima. *prefectura* Honshū, C Japón
498 F9 **Fukuyama** *var.* Hukuyama. Hiroshima, Honshū, SO Japón
258 G13 **Fulacunda** C Guinea-Bissau
557 V16 **Fulaga** *isla* Islas Lau, E Fiyi
319 I16 **Fulda** *río* C Alemania
319 I17 **Fulda** Hessen, C Alemania
107 S10 **Fulda** Minnesota, N EEUU
Fülek *ver* Fil'akovo
Fulin *ver* Hanyuan
486 K10 **Fuling** Sichuan, C China
127 T15 **Fullerton** California, SE EEUU
107 P15 **Fullerton** Nebraska, C EEUU
342 M8 **Fulpmes** Tirol, O Austria
82 G8 **Fulton** Kentucky, S EEUU
91 N2 **Fulton** Mississippi, S EEUU
103 V4 **Fulton** Missouri, C EEUU
78 H9 **Fulton** Nueva York, NE EEUU
Fuman/Fumen *ver* Fowman
323 R3 **Fumay** Ardenas, N Francia
322 M13 **Fumel** Lot-et-Garonne, SO Francia
498 M11 **Funabashi** *var.* Hunabasi. Chiba, Honshū, S Japón
554 B10 **Funafara** *atolón* C Tuvalu
554 F8 **Funafuti** *atolón* C Tuvalu
554 C9 **Funafuti** *aeropuerto internacional* Atolón Funafuti, C Tuvalu
Funafuti *ver* Fongafale
554 B9 **Funangongo** *atolón* C Tuvalu
296 F17 **Funäsdalen** Jämtland, C Suecia
238 O6 **Funchal** Madeira, Portugal, NE Océano Atlántico
238 P5 **Funchal** *aeropuerto internacional* Madeira, Portugal, NE Océano Atlántico
174 F5 **Fundación** Magdalena, N Colombia
330 I8 **Fundão** *var.* Fundáo. Castelo Branco, C Portugal
59 O16 **Fundy** *bahía* Canadá/EEUU
Fünen *ver* Fyn
174 C13 **Fúnes** Nariño, SO Colombia
Fünfkirchen *ver* Pécs
279 M19 **Funhalouro** Inhambane, S Mozambique
487 R6 **Funing** Jiangsu, E China
486 I14 **Funing** Yunnan, SO China
486 M7 **Funiu Shan** *cordillera* C China
259 U13 **Funtua** Katsina, N Nigeria
487 R12 **Fuqing** Fujian, SE China
279 M14 **Furancungo** Tete, NO Mozambique
499 T4 **Furano** *var.* Hurano. Hokkaidō, NE Japón
366 I15 **Furculeşti** Teleorman, S Rumania
Füred *ver* Balatonfüred
499 V5 **Füren-ko** *lago* Hokkaidō, NE Japón
431 R12 **Fürg** Fārs, S Irán
Furluk *ver* Fārliug
Fürmanov *ver* Furmanovka
439 S15 **Furmanovka** *Kaz.* Fürmanov. Zhambyl, S Kazajstán
438 E9 **Furmanovo** Zapadnyy Kazajstán, O Kazajstán
187 L20 **Furnas, Represa de** *embalse* SE Brasil
535 Q14 **Furneaux, Islas** *archipiélago* Tasmania, SE Australia
Furnes *ver* Veurne
486 J10 **Furong Jiang** *río* S China
418 I5 **Furqlus** Ḥimṣ, O Siria
318 F12 **Fürstenau** Baja Sajonia, NO Alemania
343 X8 **Fürstenfeld** Estiria, SE Austria
319 L23 **Fürstenfeldbruck** Baviera, S Alemania
318 P12 **Fürstenwalde** Brandenburgo, NE Alemania
319 K20 **Fürth** Baviera, S Alemania
343 W3 **Furth bei Göttweig** Austria Inferior, NO Austria
498 R3 **Furubira** Hokkaidō, NE Japón
299 L12 **Furudal** Kopparberg, C Suecia
498 K9 **Furukawa** Gifu, Honshū, SO Japón
499 P8 **Furukawa** *var.* Hurukawa. Miyagi, Honshū, C Japón
174 F10 **Fusagasugá** Cundinamarca, C Colombia
Fusan *ver* Pusan
Fushë-Arëzi/Fushë-Arrësi *ver* Fushë-Arrëz
351 L18 **Fushë-Arrëz** var. Fushë-Arëzi, Fushë-Arrësi. Shkodër, N Albania
Fushë-Kruja *ver* Fushë-Krujë
351 K19 **Fushë-Krujë** var. Fushë-Kruja. Durrës, C Albania
491 V12 **Fushun** *var.* Fou-shan, Fu-shun. Liaoning, NE China
Fusin *ver* Fuxin
342 G10 **Fusio** Ticino, S Suiza
491 X11 **Fusong** Jilin, NE China
319 K24 **Füssen** Baviera, S Alemania
486 K15 **Fusui** *ant.* Funan. Guangxi Zhuangzu Zizhiqu, S China
Futa Jallon *ver* Fouta Djallon
199 G18 **Futaleufú** Los Lagos, S Chile
350 K10 **Futog** Serbia, NO Yugoslavia
498 M12 **Futtsu** *var.* Huttu. Chiba, Honshū, S Japón
487 Q11 **Futun Xi** *río* SE China
557 Z15 **Futuna** *isla* S Vanuatu
554 D12 **Futuna** *isla* S Wallis y Futuna
486 L5 **Fuxian** *var.* Fu Xian. Shaanxi, C China
Fuxian *ver* Wafangdian
486 G13 **Fuxian, Lago** *embalse* SO China
491 U12 **Fuxin** *var.* Fou-hsin, Fu-hsin, Fusin. Liaoning, NE China
Fuxing *ver* Wangmo
487 P7 **Fuyang** Anhui, E China
487 O4 **Fuyang He** *río* E China
491 U7 **Fuyu** Heilongjiang, NE China
Fuyu/Fu-yü *ver* Songyuan
491 Z6 **Fuyuan** Heilongjiang, NE China
478 M3 **Fuyun** *var.* Koktokay. Xinjiang Uygur Zizhiqu, NO China
347 L22 **Füzesabony** Heves, E Hungría
487 R12 **Fuzhou** *var.* Foochow, Fu-chou. Fujian, SE China
Fuzhou *ver* Linchuan
415 W13 **Füzuli** *Rus.* Fizuli. SO Azerbaiyán
371 I20 **Fyadory** *Rus.* Fëdory. Brestskaya Voblasts', SO Bielorrusia
300 G23 **Fyn** *Alem.* Fünen. *isla* C Dinamarca
300 G24 **Fyn** *of.* Fyns Amt, *var.* Fünen. r *condado* C Dinamarca
306 H12 **Fyne, Loch** *estuario* O Escocia, Reino Unido
300 E16 **Fyresvatnet** *lago* S Noruega
Fyzabad *ver* Feyzābād

G

275 O14 **Gaalkacyo** *var.* Galka'yo, *It.* Galcaio. Mudug, C Somalia
Gabakly *ver* Kabakly
354 H8 **Gabare** Oblast Montana, NO Bulgaria
322 K15 **Gabas** *río* SO Francia
127 T7 **Gabbs** Nevada, O EEUU
278 B12 **Gabela** Cuanza Sur, O Angola
Gaberones *ver* Gaborone
556 B12 **Gabert** *isla* Islas Carolinas, E Micronesia
254 M7 **Gabès** *var.* Qābis. E Túnez
254 M6 **Gabès, Golfo de** *Ar.* Khalīj Qābis. *golfo* E Túnez
Gablonz an der Neisse *ver* Jablonec nad Nisou
Gablös *ver* Cavalese
267 E18 **Gabón** *of.* República de Gabón. *república* C África
279 I20 **Gaborone** *ant.* Gaberones. *estado capital* (Botswana) South East, SE Botswana
279 I20 **Gaborone** *aeropuerto internacional* South East, SE Botswana
330 K8 **Gabriel y Galán** *embalse* O España
431 U15 **Gābrīk, Rūd-e** *río* SE Irán
354 J9 **Gabrovo** Loveshka Oblast, C Bulgaria
258 H12 **Gabú** *ant.* Nova Lamego. E Guinea-Bissau
107 O6 **Gackle** Dakota del Norte, N EEUU
351 I15 **Gacko** S Bosnia-Herzegovina
467 F17 **Gadag** Karnātaka, O India
296 G15 **Gäddede** Jämtland, C Suecia
479 S12 **Gadê** Qinghai, C China
Gades/Gadier/Gadir/Gadire *ver* Cádiz
331 P15 **Gádor, Sierra de** *cordillera* S España
451 S15 **Gadra** Sind, SE Pakistán
91 Q3 **Gadsden** Alabama, S EEUU
134 H15 **Gadsden** Arizona, SO EEUU
Gadyach *ver* Hadyach
267 H15 **Gadzi** Mambéré-Kadéï, SO República Centroafricana
366 J13 **Găeşti** Dâmboviţa, S Rumania
335 J17 **Gaeta** Lazio, C Italia
335 J17 **Gaeta, Golfo de** *var.* Golfo di Gaeta. *golfo* C Italia
556 D15 **Gaferut** *atolón* Islas Carolinas, O Micronesia
83 Q10 **Gaffney** Carolina del Sur, SE EEUU
Gäfle *ver* Gävle
Gäfleborg *ver* Gävleborg
254 M6 **Gafsa** *var.* Qafṣah. O Túnez
Gafurov *ver* Ghafurov
512 Tt8 **Gag, Isla** *isla* E Indonesia
390 J3 **Gagarin** Smolenskaya Oblast', O Federación Rusa
443 O10 **Gagarin** Jizzakh Wiloyati, C Uzbekistán
319 G21 **Gaggenau** Baden-Württemberg, SO Alemania
557 X6 **Gagil Tamil** *var.* Gagil-Tomil. *isla* Islas Carolinas, O Micronesia
Gagil-Tomil *ver* Gagil Tamil
391 O4 **Gagino** Nizhegorodskaya Oblast', O Federación Rusa
335 Q19 **Gagliano del Capo** Puglia, SE Italia
299 L13 **Gagnef** Kopparberg, C Suecia
258 M17 **Gagnoa** C Costa de Marfil
59 N10 **Gagnon** Québec, E Canadá
Gago Coutinho *ver* Lumbala N'Guimbo
415 P8 **Gagra** NO Georgia
115 S13 **Gahanna** Ohio, N EEUU
431 R13 **Gahkom** Hormozgān, S Irán
Gahnpa *ver* Ganta
179 Q19 **Gaíba** *laguna* E Bolivia
463 T13 **Gaibanda** *var.* Gaibandah. Rajshahi, NO Bangladesh
Gaibandah *ver* Gaibanda
Gaibhlte, Cnoc Mór na n *ver* Galtymore, Montes
343 R9 **Gail** *río* S Austria
319 I21 **Gaildorf** Baden-Württemberg, S Alemania
323 N15 **Gaillac** *var.* Gaillac-sur-Tarn. Tarn, S Francia
Gaillac-sur-Tarn *ver* Gaillac
Gaillimh *ver* Galway
Gaillimhe, Cuan na *ver* Galway, Bahía
199 J17 **Gaimán** Chaco, S Argentina
82 K8 **Gainesboro** Tennessee, S EEUU
91 V10 **Gainesville** Florida, SE EEUU
91 T2 **Gainesville** Georgia, SE EEUU
103 U8 **Gainesville** Missouri, C EEUU
95 T5 **Gainesville** Texas, SO EEUU
343 X5 **Gainfarn** Austria Inferior, NE Austria
307 N18 **Gainsborough** E Inglaterra, RU
534 G6 **Gairdner** *lago salado* Australia Meridional
295 L8 **Gaissane** *cordillera* N Noruega
155 T15 **Gaital, Cerro** *monte* C Panamá
83 W3 **Gaithersburg** Maryland, NE EEUU
491 U13 **Gaizhou** Liaoning, NE China
Gaiziņ *ver* Gaizina Kalns
370 I9 **Gaizina Kalns** *var.* Gaiziņ. *monte* E Letonia
Gajac *ver* Villeneuve-sur-Lot
511 L15 **Gajahmungkur, Danau** *lago* Java, S Indonesia
139 S10 **Gakona** Alaska, EEUU
Galaassiya *ver* Galaosiye
Ĝalāĝil *ver* Jalājil
Galam, Isla *ver* Gelam, Isla
198 J6 **Galán, Cerro** *monte* NO Argentina
347 H21 **Galanta** *Hung.* Galánta. Západné Slovensko, SO Eslovaquia
442 L11 **Galaosiye** *Rus.* Galaassiya. Bukhoro Wiloyati, C Uzbekistán
179 B17 **Galápagos** *of.* Provincia de Galápagos. *provincia* Ecuador, E Océano Pacífico
559 W10 **Galápagos, Dorsal de las** *accidente submarino* E Océano Pacífico
559 S9 **Galápagos, Zona de fractura de las** *accidente tectónico* E Océano Pacífico
306 K13 **Galashiels** SE Escocia, RU
366 M12 **Galaţi** *Alem.* Galatz. Galaţi, E Rumania
366 L12 **Galaţi** *condado* E Rumania
335 Q19 **Galatina** Puglia, SE Italia
335 Q19 **Galatone** Puglia, SE Italia
Galatz *ver* Galaţi
83 R8 **Galax** Virginia, NE EEUU
Galaymor *ver* Kala-i-Mor
Galcaio *ver* Gaalkacyo
238 P11 **Gáldar** Gran Canaria, Islas Canarias, NE Océano Atlántico
299 F11 **Galdhøpiggen** *monte* S Noruega
146 I4 **Galeana** Chihuahua, N México
147 O9 **Galeana** Nuevo León, NE México
194 P9 **Galeão** *aeropuerto internacional* (Río de Janeiro) Río de Janeiro, SE Brasil
512 T6 **Galela** Isla Halmahera, E Indonesia
139 O9 **Galena** Alaska, EEUU
114 K10 **Galena** Illinois, N EEUU
103 R7 **Galena** Kansas, C EEUU
103 T8 **Galena** Missouri, C EEUU
159 V15 **Galeota, Punta** *cabo* Trinidad, Trinidad y Tobago
331 P13 **Galera** Andalucía, S España
159 Y16 **Galera, Punta** *cabo* Trinidad, Trinidad y Tobago
178 A5 **Galera, Punta** *cabo* NO Ecuador
307 J20 **Gales** *Gal.* Cymru. *comunidad nacional* Reino Unido
114 K12 **Galesburg** Illinois, N EEUU
114 J7 **Galesville** Wisconsin, N EEUU
78 F12 **Galeton** Pennsylvania, NE EEUU
366 H9 **Gâlgău** *Hung.* Galgó; *ant.* Gilgău. Sălaj, NO Rumania
Galgó *ver* Gâlgău
Galgóc *ver* Hlohovec
275 N15 **Galguduud** *of.* Gobolka Galguduud. *región* E Somalia
415 Q9 **Gali** O Georgia
383 N14 **Galich** Kostromskaya Oblast', NO Federación Rusa
354 H7 **Galiche** Oblast Montana, NO Bulgaria
330 H3 **Galicia** *ant.* Gallaecia. *comunidad autónoma* NO España
238 M8 **Galicia, Banco de** *accidente submarino* E Océano Atlántico
Galilea *ver* HaGalil
531 W7 **Galilee** *lago* Queensland, NE Australia
Galilea, Mar de *ver* Tiberíades, Lago
334 E11 **Galileo Galilei** *aeropuerto internacional* (Pisa) Toscana, C Italia
115 S12 **Galion** Ohio, N EEUU
Galka'yo *ver* Gaalkacyo
274 H11 **Gallabat** Gedaref, E Sudán
Gallaecia *ver* Galicia
334 C7 **Gallarate** Lombardía, NO Italia
195 B15 **Gallareta, La** Santa Fe, C Argentina
103 S2 **Gallatin** Missouri, C EEUU
82 J8 **Gallatin** Tennessee, S EEUU
119 R11 **Gallatin** *pico* Montana, NO EEUU
119 R12 **Gallatin River** *río* Montana/Wyoming, NO EEUU
467 J26 **Galle** *ant.* Point de Galle. Southern Province, SO Sri Lanka
331 S5 **Gállego** *río* NE España
559 U9 **Gallego, Meseta** *accidente submarino* E Océano Pacífico
Gallegos *ver* Río Gallegos
199 H23 **Gallegos** *río* Argentina/Chile
Gallia *ver* Francia
90 K10 **Galliano** Luisiana, S EEUU
354 G13 **Gallikós** *río* N Grecia
135 S12 **Gallinas** *pico* Nuevo México, SO EEUU
135 T11 **Gallinas** *río* Nuevo México, SO EEUU
174 H3 **Gallinas, Punta** *cabo* NE Colombia
335 Q19 **Gallipoli** Puglia, SE Italia
Gallipoli *ver* Gelibolu
Gallipoli, Península de *ver* Gelibolu Yarımadası
115 T15 **Gallipolis** Ohio, N EEUU
295 J12 **Gällivare** Norrbotten, N Suecia
343 T4 **Gallneukirchen** Austria Superior, N Austria
331 Q7 **Gallo** *río* C España
296 G17 **Gällö** Jämtland, C Suecia
335 I23 **Gallo** *cabo* Sicilia, Italia, C Mar Mediterráneo
135 P13 **Gallo, Montes** *cordillera* Nuevo México, SO EEUU
78 G8 **Galloo** *isla* Nueva York, NE EEUU
307 H15 **Galloway, Mull de** *cabo* S Escocia, RU
135 P10 **Gallup** Nuevo México, SO EEUU
331 R5 **Gallur** Aragón, NE España
Gâlma *ver* Guelma
127 O8 **Galt** California, O EEUU
254 C10 **Galtat-Zemmour** C Sahara Occidental
300 G22 **Galten** Århus, C Dinamarca
307 D20 **Galty, Montes** *Ir.* Na Gaibhlte. *cordillera* S Irlanda
307 D20 **Galtymore, Monte** *Ir.* Cnoc Mór na nGaibhlte. *monte* S Irlanda
114 K11 **Galva** Illinois, N EEUU
95 W12 **Galveston** *isla* Texas, SO EEUU
95 X12 **Galveston** Texas, SO EEUU
95 W11 **Galveston, Bahía de** *ensenada* Texas, SO EEUU
195 B18 **Gálvez** Santa Fe, C Argentina
307 C18 **Galway** *Ir.* Gaillimh. O Irlanda
307 B18 **Galway** *Ir.* Gaillimh. *región histórica* O Irlanda
307 B18 **Galway** *Ir.* Cuan na Gaillimhe. *bahía* O Irlanda
513 Uu8 **Gam** *isla* E Indonesia
279 F18 **Gam** Otjozondjupa, NE Namibia
502 K8 **Gâm, Sông** *río* N Vietnam
546 G14 **Gama** *río* SO PNG
498 J11 **Gamagōri** Aichi, Honshū, SO Japón
174 F7 **Gamarra** Cesar, N Colombia
Gámas *ver* Kaamanen
478 L17 **Gamba** Xizang Zizhiqu, O China
259 P14 **Gambaga** NE Ghana
274 G13 **Gambēla** O Etiopía
138 K10 **Gambell Isla** Saint Lawrence, Alaska, EEUU
258 E12 **Gambia** *of.* República de Gambia. *Fr.* Gambie. *república* O África
258 I12 **Gambia** *Fr.* Gambie. *río* O África
238 K12 **Gambia, Llanura de** *accidente submarino* E Océano Atlántico
Gambie *ver* Gambia
115 T13 **Gambier** Ohio, N EEUU
555 Y13 **Gambier, Islas** *archipiélago* E Polinesia Francesa
534 G10 **Gambier, Islas** *archipiélago* Australia Meridional
267 H19 **Gamboma** Plateaux, E Congo
267 G16 **Gamboula** Mambéré-Kadéï, SO República Centroafricana
135 P10 **Gamerco** Nuevo México, SO EEUU
415 V12 **Gamiş Dağı** *monte* O Azerbaiyán
Gamlakarleby *ver* Kokkola
300 N18 **Gamleby** Kalmar, S Suecia
Gammelstad *ver* Gammelstaden
296 J14 **Gammelstaden** *var.* Gammelstad. Norrbotten, N Suecia
Gammouda *ver* Sidi Bouzid
467 J25 **Gampaha** Western Province, O Sri Lanka
467 K25 **Gampola** Central Province, C Sri Lanka
295 L7 **Gamvik** Finnmark, N Noruega
454 H13 **Gan** Atolón Addu, C Maldivas
Gan *ver* Gansu, China
Gan *ver* Jiangxi, China
491 U5 **Gan He** *río* NE China
487 O12 **Gan Jiang** *río* S China
Ganaane *ver* Juba
135 O10 **Ganado** Arizona, SO EEUU
95 U12 **Ganado** Texas, SO EEUU
50 L14 **Gananoque** Ontario, SE Canadá
Ganāveh *ver* Bandar-e Gonāveh
Ganchi *ver* Ghonchí
Gand *ver* Gante
278 B13 **Ganda** *var.* Mariano Machado, *Port.* Vila Mariano Machado. Benguela, O Angola
267 L22 **Gandajika** Kasai Oriental, S Rep. Democrática del Congo
463 O12 **Gandak** *Nep.* Nārāyāni. *río* India/Nepal
59 U11 **Gander** Terranova, Terranova y Labrador, SE Canadá
59 U11 **Gander** *aeropuerto internacional* Terranova, Terranova y Labrador, E Canadá
318 G11 **Ganderkesee** Baja Sajonia, NO Alemania
331 T7 **Gandesa** Cataluña, NE España
466 B10 **Gāndhīdhām** Gujarāt, O India
466 F9 **Gāndhi Sāgar** *lago* C India
466 D10 **Gāndhīnagar** Gujarāt, O India
331 T11 **Gandía** País Valenciano, E España
479 O10 **Gang** Qinghai, O China
463 S17 **Ganga Sāgar** Bengala Occidental, NE India
462 G9 **Gangānagar** Rājasthān, NO India
462 I12 **Gangāpur** Rājasthān, N India
Gangavathi *ver* Gangāwati
467 G17 **Gangāwati** *var.* Gangavathi. Karnātaka, C India
479 S9 **Gangca** *var.* Shaliuhe. Qinghai, C China
478 H14 **Gangdisê Shan** *Esp.* Montes Kailas. *cordillera* O China
323 Q15 **Ganges** Hérault, S Francia
463 P13 **Ganges** *Ben.* Padma. *río* Bangladesh/India *ver también* Padma
463 U17 **Ganges** *delta* Bangladesh/India
517 S3 **Ganges, Delta Submarino del** *var.* Ganges Cone. *accidente submarino* N Golfo de Bengala
Ganges Cone *ver* Ganges, Delta Submarino del109 K23
Gangi *ant.* Engyum. Sicilia, Italia, C Mar Mediterráneo
462 K8 **Gangotri** Uttar Pradesh, N India
Gangra *ver* Çankırı
463 S11 **Gangtok** Sikkim, N India
479 W11 **Gangu** Gansu, C China
512 T9 **Gani** Isla Halmahera, E Indonesia
442 H15 **Gannaly** Akhalskiy Velayat, S Turkmenistán
491 U7 **Gannan** Heilongjiang, NE China
323 P10 **Gannat** Allier, C Francia
119 T14 **Gannet** *pico* Wyoming, C EEUU
107 O10 **Gannvalley** Dakota del Sur, N EEUU
343 Y3 **Gänserndorf** Austria Inferior, NE Austria
Gansos, Lago dos *ver* Goose Lago
479 T9 **Gansu** *var.* Gan, Gansu Sheng, Kansu. *provincia* N China
Gansu Sheng *ver* Gansu
258 K16 **Ganta** *var.* Gahnpa. NE Liberia
311 E17 **Gante** *Flam.* Gent, *Fr.* Gand. Flandes Oriental, NO Bélgica
534 H11 **Gantheaume** *cabo* Australia Meridional
Gantsevichi *ver* Hantsavichy
487 Q6 **Ganyu** *var.* Qingkou. Jiangsu, E China
438 D12 **Ganyushkino** Atyrau, SO Kazajstán
487 O12 **Ganzhou** Jiangxi, S China
259 Q10 **Gao** Gao, E Mali
259 R10 **Gao** *región* SE Mali
487 O10 **Gao'an** Jiangxi, S China
487 N5 **Gaoping** Shanxi, C China
479 S8 **Gaotai** Gansu, N China
Gaoth Dobhair *ver* Gweedore
259 O14 **Gaoua** SO Burkina Faso
258 I13 **Gaoual** Moyenne-Guinée, N Guinea
Gaoxiong *ver* Kaohsiung
487 R7 **Gaoyou** *var.* Dayishan. Jiangsu, E China
487 R7 **Gaoyou** *lago* E China
486 M15 **Gaozhou** Guangdong, S China
323 T13 **Gap** *ant.* Vapincum. Hautes-Alpes, SE Francia
478 G13 **Gar** *var.* Gar Xincun. Xizang Zizhiqu, O China
Gar Xincun *ver* Gar
478 G13 **Gar Zangbo** *río* O China
Garabekevyul/Garabekewül *ver* Karabekaul
Garabogazköl *ver* Kara-Bogaz-Gol
155 V16 **Garachiné** Darién, SE Panamá
155 V16 **Garachiné, Punta** *cabo* SE Panamá
Garagan *ver* Karagan
174 G10 **Garagoa** Boyacá, C Colombia
Garagöl *ver* Karagel'
Garagum *ver* Karakum
Garagum Kanaly *ver* Karakum, Canal del
535 S4 **Garah** Nueva Gales del Sur, SE Australia
238 O11 **Garajonay** *monte* Gomera, Islas Canarias, NE Océano Atlántico
354 M8 **Gara Khitrino** Varnenska Oblast, NE Bulgaria
258 L13 **Garalo** Sikasso, SO Mali
Garam *ver* Hron
Garamābnyyaz *ver* Karamet-Niyaz
Garamszentkereszt *ver* Žiar nad Hronom
259 Q13 **Garango** S Burkina Faso
187 Q15 **Garanhuns** Pernambuco, E Brasil
556 J3 **Garapan** Saipan, S Islas Marianas Septentrionales
Gárassavon *ver* Kaaresuvanto
266 J13 **Garba** Bamingui-Bangoran, N República Centroafricana
275 L16 **Garbahaarrey** *It.* Garba Harre. Gedo, SO Somalia
Garba Harre *ver* Garbahaarrey
275 J18 **Garba Tula** Eastern, C Kenia
103 N9 **Garber** Oklahoma, C EEUU
126 L4 **Garberville** California, O EEUU
318 I12 **Garbsen** Baja Sajonia, N Alemania
194 K9 **Garça** São Paulo, S Brasil
330 L10 **García de Solá, Embalse de** *embalse* C España
323 Q14 **Gard** *departamento* S Francia
323 Q14 **Gard** *río* S Francia
334 F7 **Garda, Lago de** *var.* Benaco, *It.* Lago di Garda, *Alem.* Gardasee. *lago* NE Italia
Gardan Diwāl *ver* Gardan Dīwāl
451 Q5 **Gardan Dīwāl** *var.* Gardan Diwāl. Wardag, C Afganistán
323 S15 **Gardanne** Bouches-du-Rhône, SE Francia
Gardasee *ver* Garda, Lago de
318 L12 **Gardelegen** Sajonia-Anhalt, C Alemania
50 B10 **Garden** *río* Ontario, S Canadá
91 X6 **Garden City** Georgia, SE EEUU
102 I6 **Garden City** Kansas, C EEUU
103 S5 **Garden City** Missouri, C EEUU
95 N8 **Garden City** Texas, SO EEUU
91 P3 **Gardendale** Alabama, S EEUU
115 P5 **Garden** *isla* Michigan, N EEUU
90 M11 **Garden Island** *bahía* Luisiana, S EEUU
115 O5 **Garden** *península* Michigan, N EEUU
300 I14 **Gardermoen** Akershus, S Noruega
Gardeyz *ver* Gardēz
451 Q6 **Gardēz** *var.* Gardeyz, Gordiaz. Paktiā, E Afganistán
296 G14 **Gardiken** *lago* N Suecia
79 Q7 **Gardiner** Maine, NE EEUU
119 S12 **Gardiner** Montana, NO EEUU
79 N13 **Gardiners** *isla* Nueva York, NE EEUU
Gardner, Isla *ver* Nikumaroro
79 T6 **Gardner** *lago* Maine, NE EEUU
127 Q6 **Gardnerville** Nevada, O EEUU
Gardo *ver* Qardho
334 F7 **Gardone Val Trompia** Lombardía, N Italia
Garegegasnjárga *ver* Karigasniemi
138 F17 **Gareloi** *isla* Islas Aleutianas, Alaska, EEUU
334 B10 **Garessio** Piamonte, NE Italia
118 M9 **Garfield** Washington, NO EEUU
115 U11 **Garfield Heights** Ohio, N EEUU
Gargaliani *ver* Gargaliánoi
355 D21 **Gargaliánoi** *var.* Gargaliani. Peloponeso, S Grecia
335 N15 **Gargano, Promontorio del** *cabo* SE Italia
342 J8 **Gargellen** Graubünden, O Suiza
296 I14 **Gargnäs** Västerbotten, N Suecia
370 C11 **Gargždai** Gargždai, O Lituania
466 J13 **Garhchiroli** Mahārāshtra, C India
463 O15 **Garhwa** Bihār, N India
513 Ww11 **Gariau** Irian Jaya, E Indonesia
279 E24 **Garies** Northern Cape, O República de Sudáfrica
275 K19 **Garissa** Coast, E Kenia
135 R7 **Garita, Montes La** *cordillera* Colorado, C EEUU
83 V11 **Garland** Carolina del Norte, SE EEUU
95 T6 **Garland** Texas, SO EEUU
134 L1 **Garland** Utah, O EEUU
334 D8 **Garlasco** Lombardía, N Italia
371 F14 **Garliava** Kaunas, S Lituania
Garm *ver* Gharm
430 M9 **Garm, Āb-e** *var.* Rūd-e Khersān. *río* SO Irán
319 K25 **Garmisch-Partenkirchen** Baviera, S Alemania
431 O5 **Garmsār** *ant.* Qishlaq. Semnān, N Irán
Garmser *ver* Darvīshān
107 V12 **Garner** Iowa, C EEUU
83 U9 **Garner** Carolina del Norte, SE EEUU
103 Q5 **Garnett** Kansas, C EEUU
311 M25 **Garnich** Luxemburgo, SO Luxemburgo
534 M8 **Garnpung** *lago salado* Nueva Gales del Sur, SE Australia
463 U13 **Gāro, Montes** *cordillera* NE India
Garoe *ver* Garoowe
Garoet *ver* Garut
322 K13 **Garona** *Fr.* Garonne *ant.* Garumna. *río* S Francia
Garonne *ver* Garona
274 P13 **Garoowe** *var.* Garoe. Nugaal, N Somalia
266 F12 **Garoua** *var.* Garua. Nord, N Camerún
259 O10 **Garou** *lago* C Mali
267 G14 **Garoua Boulaï** Est, E Camerún
546 M11 **Garove** *isla* Islas Witu, C PNG
300 L16 **Garphyttan** Örebro, C Suecia
107 R11 **Garretson** Dakota del Sur, N EEUU
115 Q11 **Garrett** Indiana, N EEUU
119 Q10 **Garrison** Montana, NO EEUU
106 M4 **Garrison** Dakota del Norte, N EEUU
95 X8 **Garrison** Texas, SO EEUU
106 L4 **Garrison** *presa* Dakota del Norte, N EEUU
330 J9 **Garrovillas** Extremadura, O España
Garrygala *ver* Kara-Kala
66 K8 **Garry** *lago* Territorios del Noroeste, N Canadá
Gars *ver* Gars am Kamp
343 W3 **Gars am Kamp** *var.* Gars. Austria Inferior, NE Austria
275 K20 **Garsen** Coast, S Kenia
Garshy *ver* Karshi
50 F10 **Garson** Ontario, S Canadá
343 T5 **Garsten** Austria Superior, N Austria
Gartar *ver* Qianning
322 M10 **Gartempe** *río* C Francia
Gartog *ver* Markam
Garua *ver* Garoua
279 D21 **Garub** Karas, SO Namibia
Garumna *ver* Garona
511 Jj15 **Garut** *ant.* Garoet. Java, C Indonesia
543 C20 **Garvie, Montes** *cordilllera* Isla Sur, NZ
346 N12 **Garwolin** Siedlce, E Polonia
95 U12 **Garwood** Texas, SO EEUU
115 N11 **Gary** Indiana, N EEUU
95 X7 **Gary** Texas, SO EEUU
498 E8 **Garyū-san** *monte* Kyūshū, SO Japón
486 F8 **Garzê** Sichuan, C China
174 E12 **Garzón** Huila, S Colombia
479 N9 **Gas** *lago* C China
115 P13 **Gas City** Indiana, N EEUU
442 B13 **Gasan-Kuli** *var.* Esenguly. Balkanskiy Velayat, O Turkmenistán
Gascogne, Golfe de *ver* Gascuña, Golfo de
102 V5 **Gasconade River** *río* Missouri, C EEUU
Gascogne *ver* Gascuña
530 H9 **Gascoyne** *río* Australia Occidental
517 V8 **Gascoyne, Llanura de** *accidente submarino* E Océano Índico
558 L12 **Gascoyne, Monte** *accidente submarino* N Mar de Tasmania
530 H9 **Gascoyne Junction** Australia Occidental
322 K15 **Gascuña** *región histórica* S Francia
322 H15 **Gascuña, Golfo de** *Fr.* Golfe de Gascogne. *golfo* Francia/España
451 X3 **Gasherbrum** *monte* NE Pakistán
259 X12 **Gashua** Yobe, NE Nigeria
513 Uu9 **Gasim** Irian Jaya, E Indonesia
547 N12 **Gasmata** Nueva Inglaterra, E PNG
91 V14 **Gasparilla** *isla* Florida, SE EEUU
511 Jj11 **Gaspar, Selat** *estrecho* O Indonesia
51 Y6 **Gaspé** Québec, SE Canadá
51 Z6 **Gaspé** *cabo* Québec, SE Canadá
51 X6 **Gaspé, Península de** *var.* Péninsule de la Gaspésie. *península* Québec, SE Canadá
Gaspésie, Péninsule de la *ver* Gaspé, Península de
499 O8 **Gas-san** *monte* Honshū, C Japón
259 W15 **Gassol** Taraba, E Nigeria
Gastein *ver* Badgastein
83 R10 **Gastonia** Carolina del Norte, SE EEUU
83 V8 **Gaston, Lake** *embalse* Carolina del Norte/Virginia, SE EEUU
355 D19 **Gastoúni** Grecia Occidental, S Grecia
199 I17 **Gastre** Chubut, S Argentina
Gat *ver* Ghāt
124 Nn4 **Gátas** *var.* Gátas Akrotíri. *cabo* S Chipre
331 P15 **Gata** *cabo* S España
Gata, Cape *ver* Gátas, Akrotíri
331 T11 **Gata de Gorgos** País Valenciano, E España
366 E12 **Gătaia** *Alem.* Gataja, *Hung.* Gátalja; *ant.* Gáttája. Timiş, O Rumania
Gataja/Gátalja *ver* Gătaia
330 J8 **Gata, Sierra de** *cordillera* O España
382 G13 **Gatchina** Leningradskaya Oblast', NO Federación Rusa
83 P8 **Gate City** Virginia, NE EEUU
307 M14 **Gatesh

346 J7 **Gdańsk** *of.* Województwo Gdańskie, ***Alem.*** Danzig. *provincia* N Polonia
Gdan'skaya Bukhta/Gdańsk, Golfo de *ver* Danzig, Golfo de
Gdańska, Zakota *ver* Danzig, Golfo de
Gdańskie, Województwo *ver* Gdańsk
Gdingen *ver* Gdynia
382 F13 **Gdov** Pskovskaya Oblast', O Federación Rusa
346 I6 **Gdynia** ***Alem.*** Gdingen. Gdańsk, N Polonia
102 M10 **Geary** Oklahoma, C EEUU
Geavvú *ver* Kevo
258 H12 **Gêba** *río* C Guinea-Bissau
512 Tt8 **Gebe** *isla* E Indonesia
414 E11 **Gebze** Kocaeli, NO Turquía
274 H10 **Gedaref** ***var.*** Al Qaḍārif, El Gedaref. Gedaref, E Sudán
274 H10 **Gedaref** *estado* E Sudán
274 B11 **Gedid Ras el Fil** Southern Darfur, O Sudán
311 I23 **Gedinne** Namur, SE Bélgica
414 E13 **Gediz** Kütahya, O Turquía
414 C14 **Gediz Nehri** *río* O Turquía
275 N14 **Gedlegubē** SE Etiopía
275 L17 **Gedo** *of.* Gobolka Gedo. *región* SO Somalia
300 I25 **Gedser** Storstrøm, SE Dinamarca
Geçitkale *ver* Lefkónikon
311 I16 **Geel** ***var.*** Gheel. Amberes, N Bélgica
535 N13 **Geelong** Victoria, SE Australia
Ge'e'mu *ver* Golmud
311 I14 **Geertruidenberg** Brabante del Norte, S Países Bajos
318 H10 **Geeste** *río* NO Alemania
318 J10 **Geesthacht** Schleswig-Holstein, N Alemania
535 P17 **Geeveston** Tasmania, SE Australia
Gefle *ver* Gävle
Gefleborg *ver* Gävleborg
478 G13 **Gê'gyai** Xizang Zizhiqu, O China
259 X12 **Geidam** Yobe, NE Nigeria
47 T11 **Geikie** *río* Saskatchewan, C Canadá
299 F13 **Geilo** Buskerud, S Noruega
299 E10 **Geiranger** Møre og Romsdal, S Noruega
319 I22 **Geislingen** ***var.*** Geislingen an der Steige. Baden-Württemberg, SO Alemania
Geislingen an der Steige *ver* Geislingen
275 F20 **Geita** Mwanza, NO Tanzania
300 G15 **Geithus** Buskerud, S Noruega
486 H14 **Gejiu** ***var.*** Kochiu. Yunnan, S China
Gëkdepe *ver* Geok-Tepe
442 E9 **Geklengkui, Pantano Salino** ***var.*** Solonchak Goklenkuy. *marismas saladas* NO Turkmenistán
275 D14 **Gel** *río* O Sudán
335 K25 **Gela** ***ant.*** Terranova di Sicilia. Sicilia, Italia, C Mar Mediterráneo
Gêladaindong *ver* Glandaindong
275 N14 **Geladī** SE Etiopía
511 Kk11 **Gelam, Isla** ***var.*** Pulau Galam. *isla* N Indonesia
310 L11 **Gelderland** ***prev. Ing.*** Guelders. *provincia* E Países Bajos
310 J13 **Geldermalsen** Gelderland, C Países Bajos
319 D14 **Geldern** Renania del Norte-Westfalia, O Alemania
311 K15 **Geldrop** Brabante del Norte, SE Países Bajos
311 L17 **Geleen** Limburgo, SE Países Bajos
390 K14 **Gelendzhik** Krasnodarskiy Kray, SO Federación Rusa
Gelib *ver* Jilib
414 B11 **Gelibolu** ***var.*** Gallipoli. Çanakkale, NO Turquía
355 L14 **Gelibolu Yarımadası** ***var.*** Gallipoli, Península de. *península* NO Turquía
Gelinting, Teluk *ver* Geliting, Golfo de
512 Qq16 **Geliting, Golfo de** ***var.*** Teluk Gelinting. *bahía* Nusa Tenggara, S Indonesia
275 O14 **Gellinsor** Mudug, C Somalia
319 H18 **Gelnhausen** Hessen, C Alemania
319 E14 **Gelsenkirchen** Renania del Norte-Westfalia, O Alemania
279 C20 **Geluk** Hardap, SO Namibia
311 H20 **Gembloux** Namur, Bélgica
546 I12 **Gembogl** Chimbu, C PNG
267 J16 **Gemena** Equateur, NO Rep. Democrática del Congo
311 L14 **Gemert** Brabante del Norte, SE Países Bajos
414 E11 **Gemlik** Bursa, NO Turquía
334 J6 **Gemona del Friuli** Friuli-Venecia Giulia, NE Italia
491 S5 **Gen He** *río* NE China
Genalë Wenz *ver* Juba
511 Ll7 **Genali** *lago* Borneo, N Indonesia
311 G19 **Genappe** Brabante valón, C Bélgica
415 P14 **Genç** Bingöl, E Turquía
Genck *ver* Genk
310 M9 **Genemuiden** Overijssel, E Países Bajos
155 N15 **General** *río* S Costa Rica
199 K14 **General Acha** La Pampa, C Argentina
195 C21 **General Alvear** Buenos Aires, E Argentina
198 I12 **General Alvear** Mendoza, O Argentina
195 B20 **General Arenales** Buenos Aires, E Argentina
195 D21 **General Belgrano** Buenos Aires, E Argentina
566 H3 **General Bernardo O'Higgins** *estación científica chilena.* Antártida
147 O8 **General Bravo** Nuevo León, NE México
198 M7 **General Capdevila** Chaco, N Argentina
General Carrera, Lago *ver* Buenos Aires, Lago
147 N9 **General Cepeda** Coahuila de Zaragoza, NE México
199 K15 **General Conesa** Río Negro, E Argentina
195 G18 **General Enrique Martínez** Treinta y Tres, E Uruguay
198 L3 **General Eugenio A. Garay** ***var.*** Fortín General Eugenio Garay; ***ant.*** Yrendagüé. Nueva Asunción, NO Paraguay
195 C18 **General Galarza** Entre Ríos, E Argentina
195 E22 **General Guido** Buenos Aires, E Argentina
General José F. Uriburu *ver* Zárate
195 E22 **General Juan Madariaga** Buenos Aires, E Argentina
147 O16 **General Juan N Álvarez** *aeropuerto internacional* (Acapulco) Guerrero, S México
195 B22 **General La Madrid** Buenos Aires, E Argentina
195 E21 **General Lavalle** Buenos Aires, E Argentina
General Machado *ver* Camacupa
198 I8 **General Manuel Belgrano,**
147 O8 **General Mariano Escobedo** *aeropuerto internacional* (Monterrey) Nuevo León, NE México
195 B20 **General O'Brien** Buenos Aires, E Argentina
198 K13 **General Pico** La Pampa, C Argentina
198 M7 **General Pinedo** Chaco, N Argentina
195 B20 **General Pinto** Buenos Aires, E Argentina
195 E22 **General Pirán** Buenos Aires, E Argentina
199 I15 **General Roca** Río Negro, C Argentina
503 V16 **General Santos** *of.* General Santos City. Mindanao, S Filipinas
147 O9 **General Terán** Nuevo León, NE México
354 N7 **General Toshevo** ***Rum.*** I.G.Duca, ***ant.*** Casim, Kasimköj. Varnenska Oblast, NE Bulgaria
195 B20 **General Viamonte** Buenos Aires, E Argentina
195 A20 **General Villegas** Buenos Aires, E Argentina
78 E11 **Genever** *río* Nueva York/Pennsylvania, NE EEUU
114 K11 **Geneseo** Illinois, N EEUU
78 F10 **Geneseo** Nueva York, NE EEUU
179 L14 **Geneshuaya, Río** *río* N Bolivia
91 Q8 **Geneva** Alabama, S EEUU
114 M10 **Geneva** Illinois, N EEUU
107 Q16 **Geneva** Nebraska, C EEUU
78 G10 **Geneva** Nueva York, NE EEUU
115 U10 **Geneva** Ohio, NE EEUU
Genève *ver* Ginebra
Genève, Lac de *ver* Ginebra, Lago de
Genf *ver* Ginebra
Genfer See *ver* Ginebra, Lago de
Genichesk *ver* Heniches'k
330 L14 **Genil** *río* S España
311 K18 **Genk** ***var.*** Genck. Limburgo, NE Bélgica
498 C8 **Genkai-nada** *golfo* Kyūshū, SO Japón
335 C19 **Gennargentu, Montes del** *macizo* Cerdeña, Italia, C Mar Mediterráneo
311 M14 **Gennep** Limburgo, SE Países Bajos
107 Q15 **Geneva** Nebraska, C EEUU
114 M10 **Geneva Lake** Illinois, N EEUU
334 D10 **Génova** ***Fr.*** Gênes; ***ant.*** Genua. Liguria, NO Italia
334 D10 **Génova, Golfo de** ***It.*** Golfo di Genova. *golfo* NO Italia
Genova, Golfo di *ver* Génova, Golfo de
179 C17 **Genovesa, Isla** ***var.*** Isla Tower. *isla* Islas Galápagos, Ecuador, E Océano Pacífico
Genshū *ver* Wōnju
511 J15 **Genteng** Java, C Indonesia
318 M12 **Genthin** Sajonia-Anhalt, E Alemania
103 R9 **Gentry** Arkansas, C EEUU
Genua *ver* Génova
335 I15 **Genzano di Roma** Lazio, C Italia
Geokchay *ver* Göyçay
442 F13 **Geok-Tepe** ***var.*** Gëkdepe, ***Turkm.*** Gökdepe. Akhalskiy Velayat, C Turkmenistán
567 O1 **Georg von Neumayer** *estación científica alemana* Antártida
378 J5 **Georga, Tierra** ***Rus.*** Georga Zemlya. *isla* Tierra de Francisco José, N Federación Rusa
Georga Zemlya *ver* Georga, Tierra
279 G26 **George** Western Cape, S República de Sudáfrica
107 S11 **George** Iowa, C EEUU
59 O5 **George** *río* Terranova y Labrador/Québec, E Canadá
239 C25 **George** *isla* S Islas Malvinas
535 R10 **George** *lago* Nueva Gales del Sur, SE Australia
275 E18 **George** *lago* SO Uganda
91 W10 **George** *lago* Florida, SE EEUU
78 L8 **George, Lake** *embalse* Nueva York, NE EEUU
George River *ver* Kangiqsualujjuaq
543 A21 **George Sound** *estrecho* Isla Sur, Nueva Zelanda
535 P15 **George Town** Tasmania, SE Australia
158 I4 **George Town** Isla Gran Exuma, C Bahamas
158 D8 **George Town** ***var.*** Georgetown. *capital de territorio dependiente* (Islas Caimán) Grand Cayman, SO Islas Caimán
510 Ff3 **George Town** ***var.*** Penang, Pinang. Pinang, Malasia peninsular
95 S14 **George West** Texas, SO EEUU
Georgenburg *ver* Jurbarkas
238 G8 **Georges, Banco de** *accidente submarino* O Océano Atlántico
239 F15 **Georgetown** *capital de territorio dependiente* (Isla de Ascensión) NO Isla de Ascensión
531 V5 **Georgetown** Queensland, NE Australia
258 H12 **Georgetown** E Gambia
175 T8 **Georgetown** *estado capital* (Guyana) N Guyana
159 Y14 **Georgetown** San Vicente, San Vicente y las Granadinas
83 Y4 **Georgetown** Delaware, NE EEUU
91 R6 **Georgetown** Georgia, SE EEUU
82 M5 **Georgetown** Kentucky, S EEUU
83 T13 **Georgetown** Carolina del Sur, SE EEUU
95 S10 **Georgetown** Texas, SO EEUU
175 T8 **Georgetown** *aeropuerto internacional* N Guyana
415 R9 **Georgia** *of.* República de Georgia, ***Geor.*** Sak'art'velo, ***Rus.*** Gruzinskaya SSR, Gruziya; ***ant.*** RSS de Georgia. *república* SO Asia
91 S5 **Georgia** *of.* Estado de Georgia; también conocido como Empire State of the South, Peach State. *estado* SE EEUU
46 L17 **Georgia** *estrecho* Columbia Británica, O Canadá
239 K21 **Georgia del Sur y Sandwich del Sur, Islas** *territorio dependiente del RU* SO Océano Atlántico
50 F12 **Georgiana** *bahía* Ontario, S Canadá
239 J20 **Georgias del Sur** *islas* Islas Georgia del Sur y Islas Sandwich del Sur, SO Océano Atlántico
Georgi Dimitrov *ver* Kostenets
Georgi Dimitrov, Yazovir *ver* Koprinka, Yazovir
354 M9 **Georgi Traykov, Yazovir** *embalse* NE Bulgaria
Georgiu-Dezh *ver* Liski
439 W10 **Georgiyevka** Semey, E Kazajstán
439 T6 **Georgiyevka** Zhambyl, SE Kazajstán
391 N15 **Georgiyevsk** Stavropol'skiy Kray, SO Federación Rusa
318 G13 **Georgsmarienhütte** Baja Sajonia, NO Alemania
319 M16 **Gera** Turingia, E Alemania
319 K16 **Gera** *río* C Alemania
311 E19 **Geraardsbergen** Flandes Oriental, SO Bélgica
355 F21 **Geráki** Peloponeso, S Grecia
103 W5 **Gerald** Missouri, C EEUU
543 G20 **Geraldine** Canterbury, Isla Sur, Nueva Zelanda
530 H11 **Geraldton** Australia Occidental
58 E11 **Geraldton** Ontario, S Canadá
194 J12 **Geral, Serra** *cordillera* S Brasil
512 P16 **Gerampi** Sumbawa, S Indonesia
323 U6 **Gérardmer** Vosges, NE Francia
Gerasa *ver* Jarash
Gerdauen *ver* Zheleznodorozhnyy
139 Q11 **Gerdine** *monte* Alaska, EEUU
414 H11 **Gerede** Bolu, N Turquía
414 H11 **Gerede Çayı** *río* N Turquía
450 M8 **Gereshk** Helmand, SO Afganistán
319 L24 **Geretsried** Baviera, S Alemania
331 P14 **Gérgal** Andalucía, S España
546 K13 **Gerhards** *cabo* C PNG
106 I14 **Gering** Nebraska, C EEUU
127 R3 **Gerlach** Nevada, O EEUU
Gerlachfalvi Csúcs/Gerlachovka *ver* Gerlachovský Štít
347 L18 **Gerlachovský Štít** ***var.*** Gerlachovka, ***Alem.*** Gerlsdorfer Spitze, ***Hung.*** Gerlachfalvi Csúcs; ***ant.*** Stalinov Štít, ***Alem.*** Franz-Josef Spitze, ***Hung.*** Ferencz-Jósef Csúcs. *monte* N Eslovaquia
342 E8 **Gerlafingen** Solothurn, NO Suiza
Gerlsdorfer Spitze *ver* Gerlachovský Štít
419 V3 **Germak** E Irak
Germanicopolis *ver* Çankırı
Germanicum, Mare/German Ocean *ver* Norte, Mar del
Germanovichi *ver* Hyermanavichy
82 E10 **Germantown** Tennessee, S EEUU
319 L23 **Germering** Baviera, SE Alemania
279 J21 **Germiston** ***var.*** Gauteng. Gauteng, NE Rep. de Sudáfrica
Gernika *ver* Gernika-Lumo
331 P2 **Gernika-Lumo** ***var.*** Gernika, Guernica, Guernica y Luno. País Vasco, N España
498 K10 **Gero** Gifu, Honshū, SO Japón
355 F22 **Geroliménas** Peloponeso, S Grecia
331 W5 **Gerona** *provincia* Cataluña, NE España
Gerona/Gerunda *ver* Girona
311 H21 **Gerpinnes** Hainaut, S Bélgica
322 L15 **Gers** *departamento* S Francia
322 L14 **Gers** *río* S Francia
414 K10 **Gerze** Sinop, N Turquía
478 I13 **Gêrzê** Xizang Zizhiqu, O China
Gesoriacum/Gessoriacum *ver* Boulogne-sur-Mer
311 J21 **Gesves** Namur, SE Bélgica
296 J20 **Geta** Åland, SO Finlandiaia
331 N8 **Getafe** Madrid, C España
300 J21 **Getinge** Halland, S Suecia
78 F16 **Gettysburg** Pennsylvania, NE EEUU
107 N8 **Gettysburg** Dakota del Sur, N EEUU
566 K12 **Getz** *barrera de hielo* Antártida
415 S15 **Gevaş** Van, SE Turquía
Gevgeli *ver* Gevgelija
351 Q20 **Gevgelija** ***var.*** Đevđelija, Djevdjelija, ***Turc.*** Gevgeli. SE Macedonia
323 T10 **Gex** Ain, E Francia
295 I3 **Geysir** *región física* SO Islandia
414 F11 **Geyve** Sakarya, NO Turquía
274 G10 **Gezira** *estado* E Sudán
343 V3 **Gföhl** Austria Inferior, N Austria
279 H22 **Ghaap, Meseta de** ***Afr.*** Ghaapplato. *meseta* C República de Sudáfrica
Ghaapplato *ver* Ghaap Plateau
Ghaba *ver* Al Ghābah
418 J8 **Ghāb, Tall** *monte* SE Siria
419 Q9 **Ghadaf, Wādī al** *curso de agua estacional* C Irak
Ghadamès *ver* Ghadāmis
254 M9 **Ghadāmis** ***var.*** Ghadamès, Rhadames. O Libia
427 Y10 **Ghadan** E Omán
255 O10 **Ghaddūwah** C Libia
463 N12 **Ghāghara** *río* S Asia
451 P13 **Ghaibi Dero** Sind, SE Pakistán
427 Y10 **Ghalat** E Omán
443 O11 **Ghallaorol** Jizzakh Wiloyati, C Uzbekistán
419 W11 **Ghamūkah, Hawr** *lago* S Irak
259 P15 **Ghana** *of.* República de Ghana. *república* O África
427 X12 **Ghānah** *manantial/pozo* S Omán
Ghanongga *ver* Ranongga
Ghansi/Ghansiland *ver* Ghanzi
279 F18 **Ghanzi** ***var.*** Khanzi. Ghanzi, O Botswana
279 G19 **Ghanzi** ***var.*** Ghansi, Ghansiland, Khanzi. *distrito* C Botswana
Ghap'an *ver* Kapan
418 F13 **Gharandal** Ma'ān, SO Jordania
Gharbt, Jabal al *ver* Liban, Yébel
254 K7 **Ghardaïa** N Argelia
419 U14 **Gharibīyah, Sha'īb al** *río* S Irak
443 R12 **Gharm** ***Rus.*** Garm. C Tayikistán
451 P17 **Gharo** Sind, SE Pakistán
419 W10 **Gharrāf, Shaṭṭ al** *río* S Irak
Gharvān *ver* Gharyān
255 O7 **Gharyān** ***var.*** Gharvān. NO Libia
254 M11 **Ghāt** ***var.*** Gat. SO Libia
467 E16 **Ghates Occidentales** *cordillera* SO India
467 J17 **Ghates Orientales** *cordillera* SE India
Ghawdex *ver* Gozo
427 U8 **Ghayathi** Abū Ẓaby, O EAU
Ghazāl, Baḥr al *ver* Ghazal, Bahr el
266 H9 **Ghazal, Bahr el** ***var.*** Soro. *río estacional* C Chad
274 E13 **Ghazal, Bahr el** ***var.*** Baḥr al Ghazāl. *río* S Sudán
443 Q9 **Ghazalkent** ***Rus.*** Gazalkent. Toshkent Wiloyati, E Uzbekistán
254 H6 **Ghazaouet** NO Argelia
462 J10 **Ghāziābād** Uttar Pradesh, N India
463 O13 **Ghāzīpur** Uttar Pradesh, N India
451 Q6 **Ghazni** ***var.*** Ghazni. Ghazni, E Afganistán
451 P7 **Ghazni** *provincia* SE Afganistán
Ghazzah *ver* Gaza
Gheel *ver* Geel
Ghelizāne *ver* Relizane
Gheorghe Brațul *ver* Sfântu Gheorghe, Brațul
Gheorghe Gheorghiu-Dej *ver* Onești
366 J10 **Gheorgheni** ***ant.*** Gheorghieni, Sînt-Miclăuș, ***Alem.*** Niklasmarkt, ***Hung.*** Gyergyószentmiklós. Harghita, C Rumania
Gheorghieni *ver* Gheorgheni
366 H10 **Gherla** ***Alem.*** Neuschliss, ***Hung.*** Szamosújvár; ***ant.*** Armenierstadt. Cluj, NO Rumania
Gheweifat *ver* Ghuwayfāt
442 L11 **Ghijduwon** ***Rus.*** Gizhduvan. Bukhoro Wiloyati, C Uzbekistán
Ghilan *ver* Gīlān
335 C18 **Ghilarza** Cerdeña, Italia, C Mar Mediterráneo
Ghilizane *ver* Relizane
Ghimbi *ver* Gīmbī
Ghiriș *ver* Câmpia Turzii
322 F2 **Ghisonaccia** Córcega, Francia, C Mar Mediterráneo
Ghizo *ver* Gizo
443 Q11 **Ghonchi** ***Rus.*** Ganchi. NO Tayikistán
Ghor *ver* Ghowr
463 T13 **Ghoraghat** Rajshahi, NO Bangladesh
107 N15 **Ghotenburg** Nebraska, C EEUU
451 R13 **Ghotki** Sind, SE Pakistán
450 M5 **Ghowr** ***var.*** Ghor. *provincia* C Afganistán
442 M10 **Ghozghon** ***Rus.*** Gazgan. Nawoiy Wiloyati, C Uzbekistán
443 T13 **Ghūdara** ***var.*** Gudara, ***Rus.*** Kudara. SE Tayikistán
463 R13 **Ghugri** *río* N India
443 S14 **Ghund** ***Rus.*** Gunt. *río* SE Tayikistán
Ghurdaqah *ver* Hurghada
450 J5 **Ghūrīān** Herāt, O Afganistán
427 T8 **Ghuwayfāt** ***var.*** Gheweifat. Abū Ẓaby, O EAU
123 Mm17 **Ghuzayyil, Sabkhat** *lago salado* N Libia
443 N13 **Ghuzor** ***Rus.*** Guzar. Qashqadaryo Wiloyati, S Uzbekistán
502 K15 **Gia Rai** Minh Hai, S Vietnam
355 G17 **Giáltra** Eubea, C Grecia
Giamame *ver* Jamaame
354 F13 **Giannitsá** ***var.*** Yiannitsá. Macedonia Central, N Grecia
335 F14 **Giannutri, Isola di** *isla* Archipiélago Toscano, C Italia
335 L24 **Giarre** Sicilia, Italia, C Mar Mediterráneo
158 I7 **Gibara** Holguín, E Cuba
107 O16 **Gibbon** Nebraska, C EEUU
118 K11 **Gibbon** Oregón, NO EEUU
119 P11 **Gibbonsville** Idaho, NO EEUU
238 A13 **Gibb's Hill** *colina* S Bermuda
295 I9 **Gibostad** Troms, N Noruega
330 I14 **Gibraleón** Andalucía, S España
330 J17 **Gibraltar** *estrecho* Océano Atlántico/Mar Mediterráneo
330 L16 **Gibraltar** *capital de territorio dependiente* (Gibraltar) S Gibraltar
330 L16 **Gibraltar** *territorio dependiente de RU* SO Europa
530 L8 **Gibson** *desierto* Australia Occidental
38 M13 **Gibson City** Illinois, N EEUU
115 S11 **Gibsonburg** Ohio, N EEUU
134 L17 **Gibsons** Columbia Británica, SO Canadá
451 N12 **Gīdār** Baluchistān, SO Pakistán
467 I17 **Giddalūr** Andhra Pradesh, E India
95 U10 **Giddings** Texas, SO EEUU
103 Y8 **Gideon** Missouri, C EEUU
275 I15 **Gīdolē** SO Etiopía
370 H13 **Giedraičiai** Molėtai, E Lituania
323 O7 **Gien** Loiret, C Francia
319 G17 **Giessen** Hessen, O Alemania
310 O6 **Gieten** Drenthe, NE Países Bajos
91 Y13 **Gifford** Florida, SE EEUU
66 M5 **Gifford** *río* Isla de Baffin, Territorios del Noroeste, NE Canadá
318 J12 **Gifhorn** Baja Sajonia, N Alemania
47 P13 **Gift Lake** Alberta, O Canadá
498 J10 **Gifu** ***var.*** Gihu. Gifu, Honshū, SO Japón
498 J10 **Gifu** *of.* Gifu-ken, ***var.*** Gihu. *prefectura* Honshū, SO Japón
390 M13 **Gigant** Rostovskaya Oblast', SO Federación Rusa
146 E8 **Giganta, Sierra de la** *cordillera* O México
174 E12 **Gigante** Huila, S Colombia
354 I7 **Gigen** Loveshka Oblast, NO Bulgaria
Giggiga *ver* Jijiga
306 G12 **Gigha** *isla* SO Escocia, RU
335 E14 **Giglio** *isla* Archipiélago Toscano, C Italia
Gihu *ver* Gifu
330 L2 **Gijón** Asturias, NO España
275 D20 **Gikongoro** SO Ruanda
134 K14 **Gila Bend** Arizona, SO EEUU
134 J14 **Gila Bend, Montes** *cordillera* Arizona, SO EEUU
135 N14 **Gila, Montes** *cordillera* Arizona, SO EEUU
134 I15 **Gila, Montes** *cordillera* Arizona, SO EEUU
134 L14 **Gila River** *río* Arizona, SO EEUU
430 M4 **Gīlān** *of.* Ostān-e Gīlān; ***var.*** Ghilan, Guilan. *provincia* NO Irán
Gilani *ver* Gnjilane
531 U4 **Gilbert** *río* Queensland, NE Australia
46 L16 **Gilbert** *monte* Columbia Británica, SO Canadá
107 W4 **Gilbert** Minnesota, N EEUU
Gilbert, Islas *ver* Tungaru
119 S7 **Gildford** Montana, NO EEUU
279 P15 **Gilé** Zambézia, NE Mozambique
114 K4 **Gile Flowage** *lago* Wisconsin, N EEUU
534 G7 **Giles** *lago salado* Australia Meridional
255 U12 **Gilf Kebir Plateau** ***Ar.*** Haḍabat al Jilf al Kabīr. *meseta* SO Egipto
535 R6 **Gilgandra** Nueva Gales del Sur, SE Australia
Gilgău *ver* Gálgău
275 I19 **Gilgil** Rift Valley, SO Kenia
535 S4 **Gil Gil Creek** *río* Nueva Gales del Sur, SE Australia
451 V3 **Gilgit** Jammu y Cachemira, NE Pakistán
451 V3 **Gilgit** *río* N Pakistán
239 H25 **Gill Point** *cabo* E Santa Elena
47 X11 **Gillam** Manitoba, C Canadá
300 J22 **Gilleleje** Frederiksborg, E Dinamarca
114 K14 **Gillespie** Illinois, N EEUU
103 W13 **Gillett** Arkansas, C EEUU
119 X12 **Gillette** Wyoming, C EEUU
307 P22 **Gillingham** SE Inglaterra, RU
567 X6 **Gillock** *isla* Antártida
517 O16 **Gillot** *aeropuerto internacional* (St-Denis) N Reunión
114 M12 **Gilman** Illinois, N EEUU
95 W6 **Gilmer** Texas, SO EEUU
275 G14 **Gīlo Wenz** *río* SO Etiopía
Gilolo *ver* Halmahera, Isla
127 O10 **Gilroy** California, O EEUU
546 H12 **Giluwe** *monte* O PNG
379 R15 **Gilyuy** *río* SE Federación Rusa
311 I14 **Gilze** Brabante del Norte, S Países Bajos
499 T7 **Gima** Okinawa, Kume-jima, SO Japón
274 H13 **Gīmbī** ***It.*** Ghimbi. O Etiopía
159 T12 **Gimie** *monte* C Santa Lucía
47 X16 **Gimli** Manitoba, S Canadá
Gimma *ver* Jima
300 O14 **Gimo** Uppsala, C Suecia
322 L15 **Gimone** *río* S Francia
Gimpoe *ver* Gimpu
512 Pp9 **Gimpu** ***ant.*** Gimpoe. Sulawesi, C Indonesia
534 F5 **Gina** Australia Meridional
342 B10 **Ginebra, Lago de** ***Fr.*** Lac de Genève, Lac Léman, le Léman, ***Alem.*** Genfer See. *lago* Francia/Suiza
342 A10 **Ginebra** ***Fr.*** Genève, ***Alem.*** Genf, ***It.*** Ginevra. Genève, SO Suiza
342 A11 **Ginebra** ***Fr.*** Genève, ***Alem.*** Genf, ***It.*** Ginevra. *cantón* SO Suiza
342 A10 **Ginebra** ***var.*** Genève. *aeropuerto internacional* Vaud, SO Suiza
311 J19 **Gingelom** Limburgo, NE Bélgica
331 Q10 **Gineta, La** Castilla-La Mancha, C España
530 I12 **Gingin** Australia Occidental
503 V15 **Gingoog** Mindanao, S Filipinas
275 K14 **Gīnīr** S Etiopía
Giohar *ver* Jawhar
335 O17 **Gióia del Colle** Puglia, SE Italia
335 M22 **Gioia** *golfo* S Italia
Giona *ver* Gkióna
355 I16 **Gioúra** *isla* Islas Espóradas Septentrionales, Grecia, Mar Egeo
335 O17 **Giovinazzo** Puglia, SE Italia
Gipeswic *ver* Ipswich
Gipuzkoa *ver* Guipúzcoa
Giran *ver* Ilan
114 K14 **Girard** Illinois, N EEUU
103 R7 **Girard** Kansas, C EEUU
95 O6 **Girard** Texas, SO EEUU
174 E10 **Girardot** Cundinamarca, C Colombia
516 M7 **Giraud, Monte** *accidente submarino* SO Océano Índico
279 A15 **Giraul** *río* SO Angola
306 L9 **Girdle** *cabo* NE Escocia, RU
415 N11 **Giresun** ***var.*** Kerasunt; ***ant.*** Cerasus, Pharnacia. Giresun, NE Turquía
415 N12 **Giresun** ***var.*** Kerasunt. *provincia* NE Turquía
415 N12 **Giresun Dağları** *cordillera* N Turquía
255 X10 **Girga** ***var.*** Girgeh, Jirjā. C Egipto
Girgeh *ver* Girga
Girgenti *ver* Agrigento
546 H10 **Girgir** *cabo* NO PNG
463 Q15 **Girīdīh** Bihār, NE India
535 P6 **Girilambone** Nueva Gales del Sur, SE Australia
Girin *ver* Jilin
331 X5 **Girona** ***var.*** Gerona; ***ant.*** Gerunda. Cataluña, NE España
322 J12 **Gironde** *departamento* SO Francia
322 J11 **Gironde** *estuario* SO Francia
331 V5 **Gironella** Cataluña, NE España
323 N15 **Girou** *río* S Francia
307 H14 **Girvan** O Escocia, RU
94 M9 **Girvin** Texas, SO EEUU
542 Q9 **Gisborne** Gisborne, Isla Norte, Nueva Zelanda
542 P9 **Gisborne** *of.* Gisborne District. *autoridad unitaria* Isla Norte, NZ
Giseifu *ver* Ŭijŏngbu
Gisenye *ver* Gisenyi
275 D19 **Gisenyi** ***var.*** Gisenye. NO Ruanda
300 K20 **Gislaved** Jönköping, S Suecia
323 N4 **Gisors** Eure, N Francia
Gissar *ver* Hisor
443 P12 **Gissar, Montes de** ***Rus.*** Gissarskiy Khrebet. *cordillera* Tayikistán/Uzbekistán
Gissarskiy Khrebet *ver* Gissar, Montes de
311 B16 **Gistel** Flandes Occidental, O Bélgica
342 F9 **Giswil** Unterwalden, C Suiza
355 B16 **Gitánes** *monumento antiguo* Epiro, O Grecia
275 E20 **Gitarama** C Ruanda
275 E20 **Gitega** C Burundi
Githio *ver* Gýtheio
342 H11 **Giubiasco** Ticino, S Suiza
334 K13 **Giulianova** Abruzos, C Italia
Giulie, Alpi *ver* Alpes Julianos
Giumri *ver* Gyumri
366 M13 **Giurgeni** Ialomița, SE Rumania
366 J15 **Giurgiu** Giurgiu, S Rumania
366 J14 **Giurgiu** *condado* SE Rumania
300 F22 **Give** Vejle, C Dinamarca
323 R2 **Givet** Ardennes, N Francia
323 R11 **Givors** Rhône, E Francia
279 K19 **Giyani** Northern, NE República de Sudáfrica
274 I13 **Giyon** C Etiopía
Gīza/Gizeh *ver* El Gīza
Gizhduvan *ver* Ghijduwon
379 V10 **Gizhiga** Magadanskaya Oblast', E Federación Rusa
379 V10 **Gizhiga** *bahía* E Federación Rusa
547 T14 **Gizo** Gizo, NO Islas Salomón
547 T14 **Gizo** ***var.*** Ghizo. *isla* NO Islas Salomón
346 N7 **Giżycko** ***Alem.*** Lötzen. Suwałki, NE Polonia
Gízymałów *ver* Hrymayliv
Gjakovë *ver* Đakovica
299 F12 **Gjende** *lago* S Noruega
300 F17 **Gjerstad** Aust-Agder, S Noruega
Gjilan *ver* Gnjilane
Gjinokastër/Gjirokastra *ver* Gjirokastër
351 L23 **Gjirokastër** ***var.*** Gjirokastra; ***ant.*** Gjinokastër, ***Gri.*** Argyrokastron, ***It.*** Argirocastro. Gjirokastër, S Albania
351 L22 **Gjirokastër** *distrito* S Albania
66 L7 **Gjoa Haven** Isla Rey Guillermo, Territorios del Noroeste, NO Canadá
299 H13 **Gjøvik** Oppland, S Noruega
351 J22 **Gjuhëzës, Kepi i** *cabo* SO Albania
Gjurgjevac *ver* Đurđevac
355 E18 **Gkióna** ***var.*** Giona. *cordillerra* C Grecia
311 I18 **Glabbeek-Zuurbemde** Brabante flamenco, C Bélgica
59 R14 **Glace Bay** Isla de Cabo Bretón, Nueva Escocia, SE Canadá
118 I7 **Glacier** *pico* Washington, NO EEUU
47 O16 **Glacier** Columbia Británica, SO Canadá
139 W12 **Glacier, Bahía** *estuario* Alaska, EEUU
83 Q7 **Glade Spring** Virginia, NE EEUU
95 W7 **Gladewater** Texas, SO EEUU
531 Y8 **Gladstone** Queensland, E Australia
534 I8 **Gladstone** Australia Meridional
47 X16 **Gladstone** Manitoba, S Canadá
115 O5 **Gladstone** Michigan, N EEUU
103 R4 **Gladstone** Missouri, C EEUU
115 Q7 **Gladwin** Michigan, N EEUU
300 J15 **Glafsfjorden** *lago* C Suecia
295 H2 **Gláma** *región física* NO Islandia
350 F13 **Glamoč** O Bosnia-Herzegovina
307 J22 **Glamorgan** *región cultural* S Gales, RU
300 G24 **Glamsbjerg** Fyn, C Dinamarca
503 V17 **Glan** Mindanao, S Filipinas
300 M17 **Glan** *lago* S Suecia
343 T9 **Glan** *río* SE Austria
319 F19 **Glan** *río* O Alemania
479 N13 **Glandaindong** ***var.*** Gêladaindong. *monte* C China
Glaris *ver* Glarus
342 H8 **Glarus** Glarus, E Suiza
342 H9 **Glarus** ***Fr.*** Glaris. *cantón* C Suiza
Glarus Alpes *ver* Alpes de Glarus
103 N3 **Glasco** Kansas, C EEUU
306 I12 **Glasgow** S Escocia, RU
82 K7 **Glasgow** Kentucky, S EEUU
103 T4 **Glasgow** Missouri, C EEUU
119 W7 **Glasgow** Montana, NO EEUU
83 T6 **Glasgow** Virginia, NE EEUU
306 I12 **Glasgow** *aeropuerto internacional* O Escocia, RU
47 S14 **Glaslyn** Saskatchewan, S Canadá
78 I16 **Glassboro** New Jersey, NE EEUU
94 L10 **Glass, Montes** *cordillera* Texas, SO EEUU
307 K23 **Glastonbury** SO Inglaterra, RU
Glatz *ver* Kłodzko
319 N16 **Glauchau** Sajonia, E Alemania
Glavn'a Morava *ver* Velika Morava
351 N16 **Glavnik** Serbia, S Yugoslavia
391 T1 **Glazov** Udmurtskaya Respublika, NO Federación Rusa
Głda *ver* Gwda
343 U8 **Gleinalpe** *cordillera* SE Austria
343 W8 **Gleisdorf** Estiria, SE Austria
Gleiwitz *ver* Gliwice
134 L8 **Glen** *cañón* Utah, O EEUU
115 P6 **Glen** *lago* Michigan, N EEUU
134 L8 **Glen, Cañón** *presa* Arizona, SO EEUU
83 X3 **Glen Burnie** Maryland, NE EEUU
114 K15 **Glen Carbon** Illinois, N EEUU
306 H10 **Glen Coe** *valle* N Escocia, RU
95 V12 **Glen Flora** Texas, SO EEUU
531 P7 **Glen Helen** Territorio del Norte, N Australia
535 U5 **Glen Innes** Nueva Gales del Sur, SE Australia
106 L5 **Glen Ullin** Dakota del Norte, N EEUU
139 S11 **Glenallen** Alaska, EEUU
322 F7 **Glénan, Islas** *archipiélago* NO Francia
543 G21 **Glenavy** Canterbury, Isla Sur, Nueva Zelanda
46 H5 **Glenboyle** Territorio del Yukon, NO Canadá
50 E17 **Glencoe** Ontario, S

275 K14 **Goba** *It.* Gobbà. S Etiopía
279 C20 **Gobabed** Erongo, O Namibia
279 E19 **Gobabis** Omaheke, E Namibia
238 M7 **Goban, Estribación** *accidente submarino* NO Océano Atlántico
Gobannium *ver* Abergavenny
Gobbà *ver* Goba
199 H21 **Gobernador Gregores** Santa Cruz, S Argentina
195 F14 **Gobernador Ingeniero Virasoro** Corrientes, NE Argentina
490 L12 **Gobi** *desierto* China/Mongolia
498 G11 **Gobō** Wakayama, Honshū, SO Japón
319 D14 **Goch** Renania del Norte-Westfalia, O Alemania
279 E20 **Gochas** Hardap, S Namibia
467 I14 **Godāvari** *var.* Godavari. *río* C India
467 L16 **Godāvari, Delta del** *delta* E India
51 V5 **Godbout** Québec, SE Canadá
51 U5 **Godbout** *río* Québec, SE Canadá
51 U5 **Godbout Est** *río* Québec, SE Canadá
103 N6 **Goddard** Kansas, C EEUU
50 E15 **Goderich** Ontario, S Canadá
Godhavn *ver* Qeqertarsuaq
466 E10 **Godhra** Gujarāt, O India
Göding *ver* Hodonín
347 K22 **Gödöllő** Pest, N Hungría
198 H11 **Godoy Cruz** Mendoza, O Argentina
47 X13 **Gods** *lago* Manitoba, C Canadá
47 Y11 **Gods** *río* Manitoba, C Canadá
47 Y13 **Gods Lake** Manitoba, C Canadá
Godthaab/Godthåb *ver* Nuuk
Godwin Austen, Monte *ver* K2
Goede Hoop, Kaap de *ver* Buena Esperanza, Cabo de
Goedgegun *ver* Nhlangano
Goeie Hoop, Kaap die *ver* Buena Esperanza, Cabo de
59 O7 **Goélands, Lac aux** *lago* Québec, SE Canadá
310 E13 **Goeree** *isla* SO Países Bajos
311 F15 **Goes** Zelanda, SO Países Bajos
Goettingen *ver* Göttingen
79 O10 **Goffstown** New Hampshire, NE EEUU
50 E8 **Gogama** Ontario, S Canadá
498 F8 **Gō-gawa** *río* Honshū, SO Japón
114 K3 **Gogebic, Cordillera** *montes* Michigan/Wisconsin, N EEUU
114 L3 **Gogebic** *lago* Michigan, N EEUU
415 V13 **Gogi, Monte** *Arm.* Gogi Lerr, *Az.* Küküdağ. *monte* Armenia/Azerbaiján
382 F12 **Gogland, Ostrov** *isla* NO Federación Rusa
347 I15 **Gogolin** Opole, SO Polonia
Gogonou *ver* Gogounou
259 S14 **Gogounou** *var.* Gogonou. N Benín
462 I10 **Gohāna** Haryāna, N India
187 K18 **Goianésia** Goiás, C Brasil
187 K18 **Goiânia** *ant.* Goyania. *capital estatal* Goiás, C Brasil
187 K18 **Goiás** Goiás, C Brasil
187 J18 **Goiás** *of.* Estado de Goiás; *ant.* Goiaz, Goyaz. *estado* C Brasil
Goiaz *ver* Goiás
479 R14 **Goinsargoin** Xizang Zizhiqu, O China
194 H10 **Goio-Erê** Paraná, SO Brasil
311 I15 **Goirle** Brabante del Norte, S Países Bajos
330 H8 **Góis** Coimbra, N Portugal
498 H10 **Gojō** *var.* Gozyō. Nara, Honshū, SO Japón
499 P6 **Gojōme** Akita, Honshū, NO Japón
451 U9 **Gojra** Punjab, E Pakistán
498 C10 **Gokase-gawa** *río* Kyūshū, SO Japón
414 A11 **Gökçeada** *var.* Imroz Adası, *Gri.* Imbros. *isla* NO Turquía
Gökçeada *ver* Imroz
Gökdepe *ver* Geok-Tepe
414 I10 **Gökırmak** *río* N Turquía
Goklenkuy, Solonchak *ver* Geklengkui, Solonchak
414 C16 **Gökova** *golfo* SO Turquía
414 K15 **Göksu** *río* S Turquía
414 I17 **Göksu Nehri** *río* S Turquía
414 L15 **Göksun** Kahramanmaraş, C Turquía
279 J16 **Gokwe** Midlands, NO Zimbabwe
299 F13 **Gol** Buskerud, S Noruega
463 X12 **Golāghāt** Assam, NE India
418 G8 **Golán, Altos del** *Ar.* Al Jawlān, *Heb.* HaGolan. *montes* SO Siria
346 H10 **Gołańcz** Piła, O Polonia
Golārā *ver* Ārān
Golaya Pristan *ver* Hola Prystan'
431 T11 **Golbāf** Kermān, C Irán
414 M15 **Gölbaşı** Adıyaman, S Turquía
343 P9 **Gölbner** *monte* SO Austria
114 M17 **Golconda** Illinois, N EEUU
127 T3 **Golconda** Nevada, O EEUU
414 E11 **Gölcük** Kocaeli, NO Turquía
342 I7 **Goldach** Sankt Gallen, NE Suiza
346 N7 **Gołdap** *Alem.* Goldap. Suwałki, NE Polonia
118 E15 **Gold Beach** Oregón, NO EEUU
139 R10 **Gold Creek** Alaska, EEUU
46 K17 **Gold River** Isla Vancouver, Columbia Británica, SO Canadá
Goldberg *ver* Złotoryja
47 O16 **Golden** Columbia Británica, SO Canadá
135 T4 **Golden** Colorado, C EEUU
542 I13 **Golden** *bahía* Isla Sur, NZ
103 R7 **Golden City** Missouri, C EEUU
118 I11 **Goldendale** Washington, NO EEUU
Goldener Tisch *ver* Zlatý Stôl
158 L13 **Golden Grove** E Jamaica
50 J12 **Golden** *lago* Ontario, SE Canadá
90 K10 **Golden Meadow** Luisiana, S EEUU
159 V10 **Golden Rock** *aeropuerto internacional* (Basseterre) Saint Kitts, Saint Kitts y Nevis
279 K16 **Golden Valley** Mashonaland West, N Zimbabwe
127 U9 **Goldfield** Nevada, O EEUU
Goldingen *ver* Kuldīga
Goldmarkt *ver* Zlatna
83 V10 **Goldsboro** Carolina del Norte, SE EEUU
94 M8 **Goldsmith** Texas, SO EEUU
95 R8 **Goldthwaite** Texas, SO EEUU
415 R11 **Göle** Kars, NE Turquía
Golema Ada *ver* Ostrovo
354 H9 **Golema Planina** *cordillera* O Bulgaria
354 F9 **Golemi Vrŭkh** *monte* O Bulgaria
346 D8 **Goleniów** *Alem.* Gollnow. Szczecin, NO Polonia
127 Q14 **Goleta** California, O EEUU
155 O16 **Golfito** Puntarenas, SE Costa Rica
146 D2 **Golfo de Santa Clara** Sonora, NO México
95 T13 **Goliad** Texas, SO EEUU
351 L14 **Golija** *cordillera* SO Yugoslavia
351 O16 **Goljak** *cordillera* SE Yugoslavia
414 M12 **Gölköy** Ordu, N Turquía
Gollel *ver* Lavumisa
343 X3 **Göllersbach** *río* NE Austria
Gollnow *ver* Goleniów
Golmo *ver* Golmud
479 P10 **Golmud** *var.* Ge'e'mu, Golmo, *Chin.* Ko-erh-mu. Qinghai, C China
322 F1 **Golo** *río* Córcega, Francia, C Mar Mediterráneo
Golovanevsk *ver* Holovanivs'k
Golovchin *ver* Halowchyn
139 N9 **Golovin** Alaska, EEUU
430 M7 **Golpāyegān** *var.* Gulpaigan. Eṣfahān, O Irán
Golshan *ver* Ṭabas
Gol'shany *ver* Hal'shany
306 J7 **Golspie** N Escocia, RU
350 O11 **Golubac** Serbia, NE Yugoslavia
346 J9 **Golub-Dobrzyń** Toruń, N Polonia
439 S7 **Golubovka** Pavlodar, N Kazajstán
278 B11 **Golungo Alto** Cuanza Norte, NO Angola
354 M8 **Golyama Kamchiya** *río* E Bulgaria
354 L8 **Golyama Reka** *río* N Bulgaria
354 H11 **Golyama Syutkya** *monte* SO Bulgaria
354 I12 **Golyam Perelik** *monte* S Bulgaria
354 I11 **Golyam Persenk** *monte* S Bulgaria
378 H14 **Golyshmanovo** Tyumenskaya Oblast', C Federación Rusa
267 P19 **Goma** Nord Kivu, NE Rep. Democrática delCongo
498 H11 **Gomadan-zan** *monte* Honshū, SO Japón
Gomati *ver* Gumti
259 X14 **Gombe** Bauchi, E Nigeria
259 Y14 **Gombi** Adamawa, E Nigeria
Gombroon *ver* Bandar-e 'Abbās
Gomel' *ver* Homyel'
Gomel'skaya Oblast' *ver* Homyel'skaya Voblasts'
238 N11 **Gomera** *isla* Islas Canarias, España, NE Océano Atlántico
154 C7 **Gomera, La** Escuintla, S Guatemala
146 I5 **Gómez Farias** Chihuahua, N México
146 L8 **Gómez Palacio** Durango, C México
478 J13 **Gomo** Xizang Zizhiqu, O China
512 T11 **Gomumu, Isla** *ver* Gomumu, Pulau
431 T6 **Gonābād** *var.* Gunabad. Khorāsān, NE Irán
158 L8 **Gonaïves** *var.* Les Gonaïves. N Haití
Gonaïves, Les *ver* Gonaïves
379 S14 **Gonam** *río* NE Federación Rusa
158 L9 **Gonâve, Canal de la** *var.* Canal de Sud. *canal* N Mar Caribe
158 K9 **Gônave, Golfo de la** *golfo* N Mar Caribe
158 K9 **Gonâve, Isla de la** *isla* C Haití
Gonāveh *ver* Bandar-e Gonāveh
Gonbadān *ver* Dow Gonbadān
431 Q3 **Gonbad-e Kāvūs** *var.* Gunbad-i-Qawus. Māzandarān, N Irán
462 M12 **Gonda** Uttar Pradesh, N India
Gondar *ver* Gonder
274 I11 **Gonder** *var.* Gondar. NO Etiopía
266 J13 **Gondey** Moyen-Chari, S Chad
466 J12 **Gondia** Mahārāshtra, C India
330 G6 **Gondomar** Porto, NO Portugal
414 C12 **Gönen** Balıkesir, O Turquía
414 C12 **Gönen Çayı** *río* NO Turquía
479 O15 **Gongbo'gyamda** Xizang Zizhiqu, O China
486 G9 **Gongga Shan** *monte* C China
479 N16 **Gonggar** Xizang Zizhiqu, O China
479 T10 **Gonghe** Qinghai, C China
478 I5 **Gongliu** *var.* Tokkuztara. Xinjiang Uygur Zizhiqu, NO China
259 W14 **Gongola** *río* E Nigeria
Gongoleh State *ver* Jonglei
535 P5 **Gongolgon** Nueva Gales del Sur, SE Australia
479 Q6 **Gongpoquan** Gansu, N China
486 I10 **Gongxian** *var.* Gong Xian. Sichuan, C China
Gongzhuling *ver* Huaide
479 S14 **Gonjo** Xizang Zizhiqu, O China
335 B20 **Gonnesa** Cerdeña, Italia, C Mar Mediterráneo
Gonni/Gónnos *ver* Gónnoi
355 F15 **Gónnoi** *var.* Gonni, Gónnos; *ant.* Derelí. Tesalia, C Grecia
499 Q6 **Gonohe** Aomori, Honshū, C Japón
498 B8 **Gōnoura** Nagasaki, Iki, SO Japón
127 O11 **Gonzales** California, O EEUU
90 J9 **Gonzales** Luisiana, S EEUU
95 T12 **Gonzales** Texas, SO EEUU
147 P11 **González** Tamaulipas, C México
83 V6 **Goochland** Virginia, NE EEUU
547 N16 **Goodenough, Bahía** *ensenada* SE PNG
567 X14 **Goodenough** *cabo* Antártida
547 N15 **Goodenough, Isla** *var.* Morata. *isla* SE PNG
Good Hope *ver* Fort Good Hope
46 K10 **Good Hope Lake** Columbia Británica, O Canadá
139 N8 **Goodhope** *bahía* Alaska, EEUU
279 E23 **Goodhouse** Northern Cape, O República de Sudáfrica
119 O15 **Gooding** Idaho, NO EEUU
102 H3 **Goodland** Kansas, C EEUU
517 Y15 **Goodlands** NO Mauricio
82 J8 **Goodlettsville** Tennessee, S EEUU
139 N13 **Goodnews** Alaska, EEUU
95 O3 **Goodnight** Texas, SO EEUU
535 Q4 **Goodooga** Nueva Gales del Sur, SE Australia
107 N4 **Goodrich** Dakota del Norte, N EEUU
95 W10 **Goodrich** Texas, SO EEUU
107 X10 **Goodview** Minnesota, N EEUU
102 H8 **Goodwell** Oklahoma, C EEUU
307 N17 **Goole** E Inglaterra, RU
535 O8 **Goolgowi** Nueva Gales del Sur, SE Australia
534 I10 **Goolwa** Australia Meridional
531 Y11 **Goondiwindi** Queensland, E Australia
310 O11 **Goor** Overijssel, E Países Bajos
Goose Bay *ver* Happy Valley-Goose Bay
83 S14 **Goose Creek** Carolina del Sur, SE EEUU
199 M23 **Goose Green** Isla Soledad, Malvinas
70 B12 **Goose, Lago** *var.* Lago dos Gansos. *lago* California/Oregón, O EEUU
107 Q4 **Goose River** *río* Dakota del Norte, N EEUU
119 V13 **Gooseberry Creek** *río* Wyoming, C EEUU
463 T16 **Gopalganj** Dhaka, S Bangladesh
463 O12 **Gopālganj** Bihār, N India
Gopher State *ver* Minnesota
319 I22 **Göppingen** Baden-Württemberg, SO Alemania
346 G13 **Góra** *Alem.* Guhrau. Leszno, O Polonia
346 M12 **Góra Kalwaria** Warszawa, C Polonia
463 O12 **Gorakhpur** Uttar Pradesh, N India
Gorany *ver* Harany
351 J14 **Goražde** SE Bosnia-Herzegovina
Gorbovichi *ver* Harbavichy
Gorče Petrov *ver* Đorče Petrov
Gordiaz *ver* Gardēz
266 K12 **Gordil** Vakaga, N República Centroafricana
199 I25 **Gordon** *isla* S Chile
535 O17 **Gordon** *lago* Tasmania, SE Australia
91 U5 **Gordon** Georgia, SE EEUU
106 K12 **Gordon** Nebraska, C EEUU
95 R7 **Gordon** Texas, SO EEUU
106 L13 **Gordon Creek** *río* Nebraska, C EEUU
535 O17 **Gordon River** *río* Tasmania, SE Australia
83 V5 **Gordonsville** Virginia, NE EEUU
135 R4 **Gore** *cordillera* Colorado, C EEUU
79 N6 **Gore** *monte* Vermont, NE EEUU
274 H13 **Gorē** O Etiopía
543 D24 **Gore** Southland, Isla Sur, NZ
266 H13 **Goré** Logone-Oriental, S Chad
139 R13 **Gore, Punta** *cabo* Alaska,EEUU
50 D11 **Gore Bay** Isla Manitoulin, Ontario, S Canadá
95 Q5 **Goree** Texas, SO EEUU
415 O11 **Görele** Giresun, NE Turquía
307 F19 **Gorey** *Ir.* Guaire. SE Irlanda
431 R12 **Gorgāb** Kermān, S Irán
431 Q4 **Gorgān** *var.* Astarabad, Astrabad, Gurgan; *ant.* Asterābād, *ant.* Hyrcania. Māzandarān, N Irán
431 Q4 **Gorgān, Rūd-e** *río* N Irán
258 I10 **Gorgol** *región* S Mauritania
334 D12 **Gorgona** *isla* Archipiélago Toscano, C Italia
79 P8 **Gorham** Maine, NE EEUU
415 T10 **Gori** C Georgia
310 I13 **Gorinchem** *var.* Gorkum. Holanda Meridional, C Países Bajos
415 V13 **Goris** SE Armenia
382 K16 **Goritsy** Tverskaya Oblast', O Federación Rusa
334 J7 **Gorizia** *Alem.* Görz. Friuli-Venecia Giulia, NE Italia
366 G13 **Gorj** *condado* SO Rumania
Gorjanci *ver* Žumberačka Gora
Görkau *ver* Jirkov
Gorki *ver* Horki
378 E12 **Gorki** *Rus.* Gor'kovskoye Vodojranilishche *embalse* O Federación Rusa
Gor'kovskoye Vodojranilishche *ver* Gorki, Embalse de
Gor'kiy *ver* Nizhniy Novgorod
Gorkum *ver* Gorinchem
300 I23 **Gørlev** Vestsjælland, E Dinamarca
347 M17 **Gorlice** Nowy Sącz, S Polonia
319 Q15 **Görlitz** Sajonia, E Alemania
Görlitz *ver* Zgorzelec
Gorlovka *ver* Horlivka
95 R7 **Gorman** Texas, SO EEUU
83 T3 **Gormania** Virginia Occidental, NE EEUU
Gorna Dzhumaya *ver* Blagoevgrad
354 K8 **Gorna Oryakhovitsa** Loveshka Oblast, N Bulgaria
354 J8 **Gorna Studena** Loveshka Oblast, N Bulgaria
Gornja Mužlja *ver* Mužlja
343 X9 **Gornja Radgona** *Alem.* Oberradkersburg. NE Eslovenia
350 M13 **Gornji Milanovac** Serbia, C Yugoslavia
350 G13 **Gornji Vakuf** SO Bosnia-Herzegovina
378 K16 **Gorno-Altaysk** Respublika Altay, S Federación Rusa
Gorno-Altayskaya Respublika/Gornyy Altay *ver* Altay, Respublika
379 P14 **Gorno-Chuyskiy** Irkutskaya Oblast', C Federación Rusa
383 V14 **Gornozavodsk** Permskaya Oblast', NO Federación Rusa
379 V16 **Gornozavodsk** Isla Sajalin, Sajalinskaya Oblast', SE Federación Rusa
378 J16 **Gornyak** Altayskiy Kray, S Federación Rusa
391 R8 **Gornyy** Saratovskaya Oblast', O Federación Rusa
391 O10 **Gornyy Balykley** Volgogradskaya Oblast', SO Federación Rusa
274 I13 **Goroch'an** *monte* O Etiopía
Gorodenka *ver* Horodenka
391 O3 **Gorodets** Nizhegorodskaya Oblast', O Federación Rusa
Gorodets *ver* Haradzyets
Gorodeya *ver* Haradzyeya
391 P6 **Gorodishche** Penzenskaya Oblast', O Federación Rusa
Gorodishche *ver* Horodyshche
Gorodnya *ver* Horodnya
Gorodok *ver* Haradok
Gorodok/Gorodok Yagellonski *ver* Horodok
370 N12 **Gorodok** *Rus.* Gorodok. Vitsyebskaya Voblasts', N Bielorrusia
390 M13 **Gorodovikovsk** Respublika Kalmykiya, SO Federación Rusa
391 N3 **Gorojovets** Vladimirskaya Oblast', O Federación Rusa
546 I12 **Goroka** Eastern Highlands, C PNG
Gorokhov *ver* Horokhiv
259 Q11 **Gorom-Gorom** NE Burkina Faso
513 V12 **Gorong, Islas** *archipiélago* E Indonesia
279 M17 **Gorongosa** Sofala, C Mozambique
513 Uu12 **Gorong** *isla* Islas Gorong, E Indonesia
512 R8 **Gorontalo** Sulawesi, C Indonesia
512 Qq8 **Gorontalo** *bahía* Sulawesi, C Indonesia
346 L7 **Górowo Iławeckie** *Alem.* Landsberg. Olsztyn, N Polonia
310 M7 **Gorredijk** *Fris.* De Gordyk. Frisia, N Países Bajos
310 M11 **Gorssel** Gelderland, E Países Bajos
343 T8 **Görtschitz** *río* S Austria
Goryn *ver* Horyn'
Görz *ver* Gorizia
346 E10 **Gorzów** *of.* Województwo Gorzowskie. *provincia* O Polonia
346 E10 **Gorzów Wielkopolski** *Alem.* Landsberg, Landsberg an der Warthe. Gorzów, O Polonia
Gorzowskie, Województwo *ver* Gorzów
342 G9 **Göschenen** Uri, C Suiza
547 N16 **Goschen** *estrecho* SE PNG
499 N8 **Gosen** Niigata, Honshū, C Japón
535 T8 **Gosford** Nueva Gales del Sur, SE Australia
115 P11 **Goshen** Indiana, N EEUU
78 K13 **Goshen** Nueva York, NE EEUU
Goshoba *ver* Koshoba
499 Q6 **Goshogawara** *var.* Gosyogawara. Aomori, Honshū, C Japón
442 I8 **Goshquduq, Desierto de** *var.* Tosquduq Qumlari, *Rus.* Peski Taskuduk. *desierto* O Uzbekistán
319 J14 **Goslar** Baja Sajonia, C Alemania
103 Y9 **Gosnell** Arkansas, C EEUU
350 C11 **Gospić** Lika-Senj, C Croacia
307 N23 **Gosport** S Inglaterra, RU
299 D9 **Gossa** *isla* S Noruega
342 H7 **Gossau** Sankt Gallen, NE Suiza
311 G20 **Gosselies** *var.* Goss'lies. Hainaut, S Bélgica
259 P10 **Gossi** Tombuctú, C Mali
Goss'lies *ver* Gosselies
351 N18 **Gostivar** O Macedonia
Gostomel' *ver* Hostomel'
346 G12 **Gostyń** *var.* Gostyn. Leszno, O Polonia
346 K11 **Gostynin** Płock, C Polonia
Gosyogawara *ver* Goshogawara
300 N17 **Göta** *canal* S Suecia
300 J18 **Göta Älv** *río* S Suecia
300 K18 **Götaland** *región histórica* S Suecia
300 H17 **Göteborg** Göteborg och Bohus, S Suecia
300 H17 **Göteborg och Bohus** *var.* Göteborg and Bohus. *condado* S Suecia
259 X16 **Gotel, Montes** *cordillera* E Nigeria
300 K17 **Götene** Skaraborg, S Suecia
Gotera *ver* San Francisco
319 K16 **Gotha** Turingia, C Alemania
259 R12 **Gothèye** Tillabéri, SO Níger
Gothland/Gottland *ver* Gotland
300 P19 **Gotland** *var.* Gothland, Gottland. *condado* SE Suecia
300 O18 **Gotland** *isla* SE Suecia
498 A8 **Gotō-rettō** *archipiélago* SO Japón
354 H12 **Gotse Delchev** *ant.* Nevrokop. Sofiyska Oblast, SO Bulgaria
300 P17 **Gotska Sandön** *isla* SE Suecia
498 F8 **Gōtsu** *var.* Gōtu. Shimane, Honshū, SO Japón
319 I15 **Göttingen** *var.* Goettingen. Baja Sajonia, C Alemania
296 I16 **Gottne** Västernorrland, C Suecia
Gottschee *ver* Kočevje
Gottwaldov *ver* Zlín
Gōtu *ver* Gōtsu
Goturdepe *ver* Koturdepe
342 I7 **Götzis** Vorarlberg, NO Austria
310 H12 **Gouda** Holanda Meridional, C Países Bajos
258 I11 **Goudiri** *var.* Goudiry. E Senegal
Goudiry *ver* Goudiri
259 X12 **Goudoumaria** Diffa, S Níger
51 R9 **Gouffre, Rivière du** *río* Québec, SE Canadá
239 M19 **Gough** *isla* Tristan da Cunha, S Océano Atlántico
239 M19 **Gough, Zona de fractura de** *accidente tectónico* S Océano Atlántico
51 N8 **Gouin** *embalse* Québec, SE Canadá
50 B10 **Goulais River** Ontario, S Canadá
535 O11 **Goulbur** *río* Victoria, SE Australia
531 Q1 **Goulburn del Sur** *isla* Territorio del Norte, N Australia
535 R9 **Goulburn** Nueva Gales del Sur, SE Australia
567 O10 **Gould, Costa de** *región física* Antártida
Goulimime *ver* Guelmime
354 F13 **Gouménissa** Macedonia Central, N Grecia
259 O10 **Goundam** Tombuctú, NO Mali
266 H12 **Goundi** Moyen-Chari, S Chad
266 G12 **Gounou-Gaya** Mayo-Kébbi, SO Chad
259 O12 **Gourci** *var.* Gourcy. NO Burkina Faso
Gourcy *ver* Gourci
322 M13 **Gourdon** Lot, S Francia
259 W11 **Gouré** Zinder, SE Níger
322 G6 **Gourin** Morbihan, NO Francia
259 P10 **Gourma-Rharous** Tombuctú, C Mali
323 N4 **Gournay-en-Bray** Seine-Maritime, N Francia
266 J6 **Gouro** Borkou-Ennedi-Tibesti, N Chad
330 H8 **Gouveia** Guarda, N Portugal
78 I7 **Gouverneur** Nueva York, NE EEUU
311 L21 **Gouvy** Luxemburgo, E Bélgica
159 R14 **Gouyave** *var.* Charlotte Town. NO Granada
Goverla, Gora *ver* Hoverla, Hora
187 N20 **Governador Valadares** Minas Gerais, SE Brasil
503 V16 **Governor Generoso** Mindanao, S Filipinas
158 I2 **Governor's Harbour** Isla Eleuthera, C Bahamas
490 F9 **Govī-Altay** *provincia* SO Mongolia
466 L9 **Govind Ballabh Pant** *embalse* C India
462 I7 **Govind** *embalse* NE India
443 N14 **Govurdak** *Turkm.* Gowurdak; *ant.* Guardak. Lebapskiy Velayat, E Turkmenistán
78 D11 **Gowanda** Nueva York, NE EEUU
450 J10 **Gowd-e Zereh, Dasht-e** *var.* Guad-i-Zirreh. *marismas* SO Afganistán
50 F8 **Gowganda** Ontario, S Canadá
50 G8 **Gowganda** *lago* Ontario, S Canadá
107 U13 **Gowrie** Iowa, C EEUU
Gowurdak *ver* Govurdak
195 C15 **Goya** Corrientes, NE Argentina
Goyania *ver* Goiânia
415 X11 **Göyçay** *Rus.* Geokchay. C Azerbaiyán
Goymat *ver* Koymat
Goymatdag *ver* Koymatdag, Gory
414 F12 **Göynük** Bolu, NO Turquía
499 Q8 **Goyō-san** *monte* Honshū, C Japón
266 K11 **Goz Beïda** Ouaddaï, SE Chad
274 H9 **Gōz Regeb** Kassala, NE Sudán
Gozyō *ver* Gojō
478 H11 **Gozha** *lago* O China
123 J15 **Gozo** *Malt.* Ghawdex. *isla* N Malta
279 H25 **Graaff-Reinet** Eastern Cape, S República de Sudáfrica
Graasten *ver* Gråsten
258 L17 **Grabo** SO Costa de Marfil
350 P11 **Grabovica** Serbia, E Yugoslavia
346 I13 **Grabów nad Prosną** Kalisz, SO Polonia
342 I8 **Grabs** Sankt Gallen, NE Suiza
350 D12 **Gračac** Zadar-Knin, C Croacia
350 I11 **Gračanica** NE Bosnia-Herzegovina
50 L11 **Gracefield** Québec, SE Canadá
311 K19 **Grâce-Hollogne** Lieja, E Bélgica
91 R8 **Graceville** Florida, SE EEUU
107 R8 **Graceville** Minnesota, N EEUU
154 G6 **Gracias** Lempira, O Honduras
Gracias *ver* Lempira
154 L5 **Gracias a Dios** *departamento* E Honduras
155 O6 **Gracias a Dios** *cabo* Honduras/Nicaragua
238 O2 **Graciosa** *var.* Ilha Graciosa. *isla* Azores, Portugal, NE Océano Atlántico
238 Q11 **Graciosa** *isla* Islas Canarias, España, NE Océano Atlántico
Graciosa, Ilha *ver* Graciosa
350 E8 **Grad Zagreb** *provincia* NC Croacia
350 I11 **Gradačac** N Bosnia-Herzegovina
187 J15 **Gradaús, Serra dos** *cordillera* C Brasil
330 L3 **Gradefes** Castilla y León, N España
Gradizhsk *ver* Hradyz'k
334 J7 **Grado** Friuli-Venecia Giulia, NE Italia
330 K2 **Grado** Asturias, N España
331 T4 **Grado, El** Aragón, NE España
455 Q20 **Grado Diez** *canal* Islas Andamán y Nicobar, India, E Océano Índico
467 C23 **Grado Nueve** *canal* India/Maldivas
467 D24 **Grado Ocho** *canal* India/Maldivas
351 P19 **Gradsko** C Macedonia
135 V11 **Grady** Nuevo México, SO EEUU
107 T12 **Graettinger** Iowa, C EEUU
319 M23 **Grafing** Baviera, SE Alemania
95 S6 **Graford** Texas, SO EEUU
535 V5 **Grafton** Nueva Gales del Sur, SE Australia
107 Q3 **Grafton** Dakota del Norte, N EEUU
83 S3 **Grafton** Virginia Occidental, NE EEUU
83 T9 **Graham** Carolina del Norte, SE EEUU
95 R6 **Graham** Texas, SO EEUU
46 I13 **Graham** *isla* Islas de la Reina Carlota, Columbia Británica, SO Canadá
79 S6 **Graham** *lago* Maine, NE EEUU
135 N15 **Graham** *monte* Arizona, SO EEUU
566 H4 **Graham, Tierra de** *región física* Antártida
378 K6 **Graham Bell, Isla** *Rus.* Greem-Bell Zemlya. *isla* Tierra de Francisco José, N Federación Rusa
Grahamstad *ver* Grahamstown
279 I25 **Grahamstown** *Afr.* Grahamstad. Eastern Cape, S República de Sudáfrica
511 Mm16 **Grajagan** Java, S Indonesia
511 Mm16 **Grajagan, Teluk** *bahía* Java, S Indonesia
187 L14 **Grajaú** Maranhão, E Brasil
186 M13 **Grajaú** *río* NE Brasil
346 O8 **Grajewo** Łomża, NE Polonia
300 F24 **Gram** Sønderjylland, SO Dinamarca
323 N13 **Gramat** Lot, S Francia
90 H5 **Grambling** Luisiana, S EEUU
355 C14 **Grámmos** *cordillera* Albania/Grecia
306 I9 **Grampianos, Montes** *cordillera* C Escocia, RU
534 L12 **Grampianos, Montes** *cordillera* Victoria, SE Australia
310 O9 **Gramsbergen** Overijssel, E Países Bajos
351 L21 **Gramsh** *var.* Gramshi. Elbasan, C Albania
Gramshi *ver* Gramsh
Gran *ver* Hron, Eslovaquia
Gran *ver* Esztergom, N Hungría
Gran Almirante, Isla *ver* Manus, Isla
158 H1 **Gran Abaco** *var.* Isla Abaco. *isla* N Bahamas
567 V8 **Gran Antártida** *var.* Antártida Oriental. *región física* Antártida
199 I21 **Gran Antiplanicie Central** *llanura* S Argentina
379 V9 **Gran Anyuy** *Rus.* Bol'shoy Anyuy, *río* NE Federación Rusa
557 O14 **Gran Arrecife de Koumac** *arrecife* O Nueva Caledonia
557 T16 **Gran Astrolabe** *arrecifes* Kadavu, SO Fiyi
254 F7 **Gran Atlas** *var.* Alto Atlas. *cordillera* C Marruecos
238 E11 **Gran Bahama, Banco de** *accidente submarino* E Golfo de México
158 G1 **Gran Bahama** *isla* N Bahamas
543 B20 **Gran Bahía** *bahía* Isla Sur, NZ
557 X12 **Gran Bahía** *bahía* C Vanuatu
531 O12 **Gran Bahía Australiana** *bahía* S Australia
199 J20 **Gran Bajo** *cuenca* S Argentina
199 J15 **Gran Bajo del Gualicho** *cuenca* E Argentina
199 I21 **Gran Bajo de San Julián** *cuenca* SE Argentina
531 X4 **Gran Barrera de Arrecifes** *arrecife* Queensland, NE Australia
115 O5 **Gran Bahía de Noc** Lago Michigan, N EEUU
379 O9 **Gran Begichev** *isla* NE Federación Rusa
300 H23 **Gran Belt** *var.* Store Bælt, Storebelt. *canal* Mar Báltico/Kattegat
Gran Bermuda *ver* Bermuda
286 C10 **Gran Bretaña** *var.* Great Britain. *isla* RU
Gran Bretaña *ver* Britain
158 D8 **Gran Caimán** *isla* SO Islas Caimán
307 E18 **Gran Canal** *Ir.* An Chanáil Mhór. *canal* C Irlanda
455 Q23 **Gran Canal** *canal* Mar de Andamán/Océano Índico
487 R7 **Gran Canal** *Chin.* Da Yunhe. *canal* E China
238 O12 **Gran Canaria** *isla* Islas Canarias, España, NE Océano Atlántico
134 J9 **Gran Cañón** *cañón* Arizona, SO EEUU
502 E12 **Gran Coco** *isla* SO Myanmar (Birmania)
287 W7 **Gran Cordillera Divisoria** *cordillera* NE Australia
531 U8 **Gran Cuenca Artesiana** *tierras bajas* Queensland, C Australia
119 V16 **Gran Cuenca Divisoria** *cuenca* Wyoming, C EEUU
255 T9 **Gran Desierto de Arena** *desierto* Egipto/Libia
530 L6 **Gran Desierto de Arena** *desierto* Australia Occidental
Gran Desierto de Arena *ver* Ar Rub' al Khālī
530 M10 **Gran Desierto Victoria** *desierto* Australia Meridional/Australia Occidental
83 X7 **Gran Dismal, Marismas** *humedal* Carolina del Norte/Virginia, SE EEUU
Gran Ducado de Luxemburgo *ver* Luxemburgo
254 I8 **Gran Erg Occidental** *desierto* O Argelia
254 L9 **Gran Erg Oriental** *desierto* Argelia/Túnez
370 F5 **Gran Estrecho** *Alem.* Grosser Sund. *estrecho* O Estonia
238 A12 **Gran Estuario** *bahía* Bermuda, NO Océano Atlántico
158 H4 **Gran Exuma** *isla* C Bahamas46 L7 **Gran Inahua** *var.* Isla Inagua. *isla* S Bahamas
158 I4 **Gran Guana, Cayo** *isla* C Bahamas
239 A23 **Gran Jason** *isla* Islas Jason, NO Islas Malvinas
491 T7 **Gran Jingan, Montes** *Chin.* Da Hinggan Ling. *cordillera* NE China
279 E22 **Gran Karasberge** *cordillera* S Namibia
Gran Karoo *ver* Grant Karroo
279 G25 **Gran Karroo** *var.* Gran Karoo, High Veld, *Afr.* Groot Karoo, Hoë Karoo. *meseta* S República de Sudáfrica
Gran Lago *ver* Tônlé Sap
Gran Karroo ver Grant Karoo
Gran Lago ver Tônlé Sap
Gran Lago *ver* Nicaragua, Lago de
103 R9 **Gran Lago O' The Cherokees** *var.* Lago O' The Cherokees. *embalse* Oklahoma, C EEUU
134 K1 **Gran Lago Salado** *lago salado* Utah, O EEUU
134 J3 **Gran Lago Salado, Desierto del** *llanura* Utah, O EEUU
199 J18 **Gran Laguna Salada** *lago* S Argentina
379 R8 **Gran Liajov** *isla* NE Federación Rusa
239 C25 **Gran Malvina** *var.* Falkland Occidental. *isla* O Islas Malvinas
557 U14 **Gran Mar de los Arrecifes** *arrecife* Vanua Levu, N Fiyi
455 Q24 **Gran Nicobar** *isla* Islas Nicobar, India, NE Océano Índico
334 A7 **Gran Paradiso** *Fr.* Grand Paradis. *monte* NO Italia
557 N13 **Gran Pasaje** *paso* N Nueva Caledonia
Gran Pilastro *ver* Hochfeiler
246 I13 **Gran Rift Valley** *var.* Valle de la Gran Grieta *depresión* Asia/África
275 I23 **Gran Ruaha** *río* S Tanzania
175 Q9 **Gran Sabana, La** *pradera* E Venezuela
Gran Salitral *ver* Grande, Salina
342 C12 **Gran San Bernardo, Paso del** *Fr.* Col du Grand-Saint-Bernard, *It.* Passo di Gran San Bernardo. *paso* Italia/Suiza
Gran San Bernardo, Passo di *ver* Gran San Bernardo, Paso del
Gran Santiago *ver* Santiago
335 J14 **Gran Sasso de Italia** *cordillera* C Italia
159 N6 **Gran Turk** *capital de territorio dependiente* (Islas Turks y Caicos) Isla Grand Turk, S Islas Turks y Caicos
159 N6 **Gran Turk** *isla* SE Islas Turks y Caicos
438 E10 **Gran Uzen'** *Rus.* Bol'shoy Uzen', *Kaz.* Ülkenözen. *río* Kazajstán/Federación Rusa
Gran Varsovia *ver* Warszawa
419 S1 **Gran Zab** *Ar.* Az Zāb al Kabīr, *Kurd.* Zē-i Bādīnān, *Turc.* Büyükzap Suyu. *río* Irak/Turquía
174 F11 **Granada** Meta, C Colombia
154 J10 **Granada** Granada, SO Nicaragua
331 N14 **Granada** Andalucía, S España
135 W6 **Granada** Colorado, C EEUU
154 J11 **Granada** *departamento* SO Nicaragua
331 N14 **Granada** *provincia

135 P5 **Grande, Mesa** *cordillera* Colorado, C EEUU
79 Q13 **Grande, Punta** *cabo* Isla Nantucket, Massachusetts, NE EEUU
Grande, Río *ver* Bravo del Norte, Río
198 K9 **Grande, Salina** *var.* Gran Salitral. *lago salado* C Argentina
146 K4 **Grande, Sierra** *cordillera* N México
323 Q14 **Grande-Combe, La** Gard, S Francia
516 G12 **Grande Comore** *var.* Njazidja. *isla* NO Comores
47 N14 **Grande Cache** Alberta, O Canadá
323 U12 **Grande Casse** *monte* E Francia
195 G18 **Grande, Cuchilla** *montes* E Uruguay
159 S5 **Grande de Añasco** *río* O Puerto Rico
58 J9 **Grande Deux** *embalse* Québec, E Canadá
Grande de Chiloé, Isla *ver* Chiloé, Isla de
186 J12 **Grande de Gurupá, Ilha** *isla de río* NE Brasil
179 K21 **Grande de Lipez** *río* SO Bolivia
159 U6 **Grande de Loíza** *río* E Puerto Rico
159 T5 **Grande de Manatí** *río* C Puerto Rico
154 L9 **Grande de Matagalpa** *río* C Nicaragua
58 K9 **Grande Rivière, La** *var.* Fort George. *río* Québec, SE Canadá
146 K12 **Grande de Santiago, Río** *var.* Santiago. *río* C México
155 O15 **Grande de Térraba, Río** *var.* Río Térraba. *río* SE Costa Rica
159 Y5 **Grande Terre** *isla* E Antillas
47 O13 **Grande Prairie** Alberta, O Canadá
51 Y7 **Grande-Rivière** Québec, SE Canadá
51 Y6 **Grande Rivière** *río* Québec, SE Canadá
158 M8 **Grande-Rivière-du-Nord** N Haití
51 X5 **Grande-Vallée** Québec, SE Canadá
159 Y5 **Grande Vigie, Pointe de la** *cabo* Grande Terre, N Guadalupe
158 G8 **Grandes Antillas** *archipiélago* Antillas
238 I7 **Grandes Bancos de Terranova** *accidente submarino* NO Océano Atlántico
51 S7 **Grandes-Bergeronnes** Québec, SE Canadá
67 Q16 **Grandes Lagos** *lagos* Ontario, Canadá/EEUU
38 F12 **Grandes Llanuras** *var.* High Plains. *llanuras* Canadá/EEUU
323 S12 **Grandes Rousses** *cordillera* E Francia
199 K17 **Grandes, Salinas** *lago salado* E Argentina
94 L9 **Grandfalls** Texas, SO EEUU
83 P9 **Grandfather** *monte* Carolina del Norte, SE EEUU
102 L13 **Grandfield** Oklahoma, C EEUU
Grandichi *ver* Hrandzichy
330 G12 **Grândola** Setúbal, S Portugal
Grandsee *ver* Grandson
342 B9 **Grandson** *ant.* Grandsee. Vaud, O Suiza
47 W15 **Grandview** Manitoba, S Canadá
103 R4 **Grandview** Missouri, C EEUU
50 J8 **Granet** *lago* Québec, SE Canadá
300 L14 **Grangärde** Kopparberg, C Suecia
82 L5 **Grange, La** Kentucky, S EEUU
103 V2 **Grange, La** Missouri, C EEUU
83 V10 **Grange, La** Carolina del Norte, SE EEUU
95 U11 **Grange, La** Texas, SO EEUU
91 R4 **Grange, La** Georgia, SE EEUU
158 H12 **Grange Hill** O Jamaica
306 J12 **Grangemouth** C Escocia, RU
95 T10 **Granger** Texas, SO EEUU
118 J10 **Granger** Washington, NO EEUU
119 T17 **Granger** Wyoming, C EEUU
Granges *ver* Grenchen
300 L14 **Grängesberg** Kopparberg, C Suecia
119 N11 **Grangeville** Idaho, NO EEUU
46 K13 **Granisle** Columbia Británica, SO Canadá
134 K12 **Granite** *monte* Arizona, SO EEUU
119 T12 **Granite** *pico* Montana, NO EEUU
127 T2 **Granite** *pico* Nevada, O EEUU
134 J3 **Granite** *pico* Utah, O EEUU
114 K15 **Granite City** Illinois, N EEUU
107 S9 **Granite Falls** Minnesota, N EEUU
83 Q9 **Granite Falls** Carolina del Norte, SE EEUU
335 H24 **Granitola** *cabo* Sicilia, Italia, C Mar Mediterráneo
543 H15 **Granity** West Coast, Isla Sur, NZ
331 N7 **Granja, La** Castilla y León, N España
300 L18 **Gränna** Jönköping, S Suecia
331 W5 **Granollers** Cataluña, NE España
318 N11 **Gransee** Brandenburgo, NE Alemania
127 W8 **Grant** *cordillera* Nevada, O EEUU
566 K13 **Grant** *isla* Antártida
127 S7 **Grant** *monte* Nevada, O EEUU
106 L15 **Grant** Nebraska, C EEUU
103 R1 **Grant City** Missouri, C EEUU
307 N19 **Grantham** E Inglaterra, RU
239 D24 **Grantham, Estuario** *paso* Isla Soledad, Islas Malvinas
159 Z14 **Grantley Adams** *aeropuerto internacional* (Bridgetown) SE Barbados
306 J9 **Grantown-on-Spey** N Escocia, Reino Unido
135 Q11 **Grants** Nuevo México, SO EEUU
118 F15 **Grants Pass** Oregón, NO EEUU
114 I4 **Grantsburg** Wisconsin, N EEUU
134 K3 **Grantsville** Utah, O EEUU
83 R4 **Grantsville** Virginia Occidental, NE EEUU
322 I5 **Granville** Manche, N Francia
47 V12 **Granville** *lago* Manitoba, C Canadá
95 V8 **Grapeland** Texas, SO EEUU
95 T6 **Grapevine** Texas, SO EEUU
279 K20 **Graskop** Mpumalanga, NE República de Sudáfrica
300 P14 **Gräsö** Uppsala, C Suecia
296 I19 **Gräsö** *isla* C Suecia
78 J6 **Grass River** *río* Nueva York, NE EEUU
127 P6 **Grass Valley** California, O EEUU20 J6 **Grass River** *río* Nueva York, NE EEUU
127 P6 **Grass Valley** California, O EEUU105 U15 **Grasse** Alpes-Maritimes, SE Francia
78 E14 **Grassflat** Pennsylvania, NE EEUU
119 U9 **Grassrange** Montana, NO EEUU
535 N14 **Grassy** Tasmania, SE Australia
106 K4 **Grassy Butte** Dakota del Norte, N EEUU
83 R5 **Grassy Knob** *monte* Virginia Occidental, NE EEUU
300 G24 **Gråsten** *var.* Graasten. Sønderjylland, SO Dinamarca
300 J18 **Grästorp** Skaraborg, S Suecia
Gratianopolis *ver* Grenoble
343 V8 **Gratwein** Estiria, SE Austria
Gratz *ver* Graz
323 Q15 **Grau-du-Roi, Le** Gard, S Francia
342 I9 **Graubünden** *Fr.* Grisons, *It.* Grigioni. *cantón* SE Suiza
Graudenz *ver* Grudziądz
323 N15 **Graulhet** Tarn, S Francia
331 T4 **Graus** Aragón, NE España
195 I16 **Gravataí** Rio Grande do Sul, S Brasil
119 O10 **Grave** *pico* Idaho, NO EEUU
310 L13 **Grave** Brabante del Norte, SE Países Bajos
322 I11 **Grave, Pointe de** *cabo* O Francia
47 T17 **Gravelbourg** Saskatchewan, S Canadá
323 N1 **Gravelines** Nord, N Francia
Graven *ver* Grez-Doiceau
50 H13 **Gravenhurst** Ontario, S Canadá
535 S4 **Gravesend** Nueva Gales del Sur, SE Australia
307 P22 **Gravesend** SE Inglaterra, RU
335 N17 **Gravina di Puglia** Puglia, SE Italia
323 S8 **Gray** Haute-Saône, E Francia
91 T4 **Gray** Georgia, SE EEUU
118 F9 **Grayland** Washington, NO EEUU
139 N10 **Grayling** Alaska, EEUU
115 Q6 **Grayling** Michigan, N EEUU
135 S4 **Grays** *pico* Colorado, C EEUU
118 F9 **Grays, Bahía** *ensenada* Washington, NO EEUU
83 O5 **Grayson** Kentucky, S EEUU
114 M16 **Grayville** Illinois, N EEUU
343 V8 **Graz** *ant.* Gratz. Estiria, SE Austria
330 L15 **Grazalema** Andalucía, S España
351 P15 **Grdelica** Serbia, SE Yugoslavia
90 G9 **Great** *lago* Luisiana, S EEUU
115 R5 **Great** *lago* Michigan, N EEUU
535 P16 **Great** *lago* Tasmania, SE Australia
542 M4 **Great Barrier** *isla* N NZ
78 L11 **Great Barrington** Massachusetts, NE EEUU
Gran Belt *ver* Storebælt
102 L5 **Great Bend** Kansas, C EEUU
307 A20 **Great Blasket, Isla** *Ir.* An Blascaod Mór. *isla* SO Irlanda
Great Crosby *ver* Crosby
50 D12 **Great Duck** *isla* Ontario, S Canadá
Great Elder, Embalse *ver* Waconda, Lago
542 I1 **Great Exhibition, Bahía** *estuario/ensenada* Isla Norte, NZ
119 R8 **Great Falls** Montana, NO EEUU
83 R11 **Great Falls** Carolina del Sur, SE EEUU
Great Glen *ver* Mor, Glen
Great Grimsby *ver* Grimsby
238 I5 **Great Hellefiske, Banco** *accidente submarino* N Océano Atlántico
Great Indian Desert *ver* Thar, Desierto de
Great Kei *ver* Groot-Kei
50 E11 **Great La Cloche** *isla* Ontario, S Canadá
115 Q13 **Great Lake** *embalse* Ohio, N EEUU
135 S3 **Great Lake** Colorado, C EEUU
Great Lakes State *ver* Michigan
307 L20 **Great Malvern** O Inglaterra, RU
542 M5 **Great Mercury** *isla* N NZ
238 K10 **Great Meteor, Monte** *accidente submarino* E Océano Atlántico
115 Q14 **Great Miami** *río* Ohio, N EEUU
307 O19 **Great Ouse** *var.* Ouse. *río* E Inglaterra, RU
535 Q17 **Great Oyster** *bahía* Tasmania, SE Australia
158 I13 **Great Pedro Bluff** *cabo* O Jamaica
83 T12 **Great Pee Dee River** *río* Carolina del Norte/Carolina del Sur, SE EEUU
135 W6 **Great Plains** *embalse* Colorado, C EEUU
78 K10 **Great Sacandaga, Lago** *embalse* Nueva York, NE EEUU
158 F1 **Great Sale, Cayo** *isla* N Bahamas
102 M8 **Great Salt Plains, Lago** *embalse* Oklahoma, C EEUU
Great Sandy, Isla *ver* Fraser, Isla
138 H17 **Great Sitkin** *isla* Islas Aleutianas, Alaska, EEUU
83 O10 **Great Smoky, Montes** *cordillera* Carolina del Norte/Tennessee, SE EEUU
46 L11 **Great Snow** *monte* Columbia Británica, O Canadá
566 H2 **Great Wall** *estación científica china,* Islas Shetland del Sur, Antártida
79 T7 **Great Wass** *isla* Maine, NE EEUU
307 Q19 **Great Yarmouth** *var.* Yarmouth. E Inglaterra, RU
59 S11 **Greate** *lago* Terranova, Terranova y Labrador, E Canadá
300 I17 **Grebbestad** Göteborg och Bohus, S Suecia
Grebenka *ver* Hrebinka
154 M13 **Grecia** Alajuela, C Costa Rica
355 E17 **Grecia** *of.* República Helénica, *Gri.* Ellás; *ant.* Hellas. *república* SE Europa
355 F17 **Grecia Central** *Gri.* Stereá Ellás. *región* C Grecia
195 E18 **Greco** Río Negro, O Uruguay
124 Oo3 **Gkréko, Akrotíri** *var.* Cabo Greco, Pidálion. *cabo* E Chipre
Greco, Cabo *ver* Gkréko, Akrotíri
330 L8 **Gredos, Sierra de** *cordillera* O España
78 F9 **Greece** Nueva York, NE EEUU
571 R13 **Greeland, Llanura** *accidente submarino* N Groenlandia Sea
135 T3 **Greeley** Colorado, C EEUU
107 P14 **Greeley** Nebraska, C EEUU
Greem-Bell Ostrov *ver* Graham-Bell, Isla
115 N6 **Green** *bahía* Michigan/Wisconsin, N EEUU
535 R12 **Green** *cabo* Nueva Gales del Sur, SE Australia
114 L8 **Green** *lago* Wisconsin, N EEUU
Green, Isla *ver* Lü Tao
547 R10 **Green, Islas** *var.* Islas Nissan. *archipiélago* NE PNG
83 V12 **Green, Marismas** *humedal* Carolina del Norte, SE EEUU
78 M8 **Green, Montes** *cordillera* Vermont, NE EEUU
114 M6 **Green Bay** Wisconsin, N EEUU
103 T2 **Green City** Missouri, C EEUU
103 T9 **Green Forest** Arkansas, C EEUU
47 S14 **Green Lake** Saskatchewan, C Canadá
135 R4 **Green Mountain** *embalse* Colorado, C EEUU
70 F9 **Green River** *río* O EEUU
114 K11 **Green River** *río* Illinois, N EEUU
82 J7 **Green River** *río* Kentucky, S EEUU
106 K5 **Green River** *río* Dakota del Norte, N EEUU
135 N6 **Green River** *río* Utah, O EEUU
119 T16 **Green River** *río* Wyoming, C EEUU
82 L7 **Green River, Lake** *embalse* Kentucky, S EEUU
546 E10 **Green River** Sandaun, NO PNG
135 N5 **Green River** Utah, O EEUU
119 U17 **Green River** Wyoming, C EEUU
134 M16 **Green Valley** Arizona, SO EEUU
83 S5 **Greenbrier** *río* Virginia Occidental, NE EEUU
107 S2 **Greenbush** Minnesota, N EEUU
115 O14 **Greencastle** Indiana, N EEUU
78 F16 **Greencastle** Pennsylvania, NE EEUU
83 O9 **Greeneville** Tennessee, S EEUU
127 O11 **Greenfield** California, O EEUU
115 P14 **Greenfield** Indiana, N EEUU
107 U15 **Greenfield** Iowa, C EEUU
78 M11 **Greenfield** Massachusetts, NE EEUU
103 S7 **Greenfield** Missouri, C EEUU
115 S14 **Greenfield** Ohio, N EEUU
82 G8 **Greenfield** Tennessee, S EEUU
114 M9 **Greenfield** Wisconsin, N EEUU
135 T7 **Greenhorn** *monte* Colorado, C EEUU
306 H12 **Greenock** O Escocia, RU
135 O13 **Greens** *pico* Arizona, SO EEUU
91 O5 **Greensboro** Alabama, S EEUU
83 T9 **Greensboro** Carolina del Norte, SE EEUU
91 U3 **Greensboro** Georgia, SE EEUU
115 P14 **Greensburg** Indiana, N EEUU
102 K6 **Greensburg** Kansas, C EEUU
82 L7 **Greensburg** Kentucky, S EEUU
78 C15 **Greensburg** Pennsylvania, NE EEUU
83 O4 **Greenup** Kentucky, S EEUU
258 K17 **Greenville** *var.* Sino, Sinoe. SE Liberia
91 P6 **Greenville** Alabama, S EEUU
83 W9 **Greenville** Carolina del Norte, SE EEUU
83 P11 **Greenville** Carolina del Sur, SE EEUU
91 T8 **Greenville** Florida, SE EEUU
91 S4 **Greenville** Georgia, SE EEUU
114 L15 **Greenville** Illinois, N EEUU
82 I7 **Greenville** Kentucky, S EEUU
79 Q5 **Greenville** Maine, NE EEUU
115 P9 **Greenville** Michigan, N EEUU
90 J4 **Greenville** Mississippi, S EEUU
115 Q13 **Greenville** Ohio, N EEUU
79 O12 **Greenville** Rhode Island, NE EEUU
95 U6 **Greenville** Texas, SO EEUU
115 T12 **Greenwich** Ohio, N EEUU
103 S11 **Greenwood** Arkansas, C EEUU
83 P12 **Greenwood** Carolina del Sur, SE EEUU
115 O14 **Greenwood** Indiana, N EEUU
90 K4 **Greenwood** Mississippi, S EEUU
83 Q12 **Greenwood, Lake** *embalse* Carolina del Sur, SE EEUU
83 P11 **Greer** Carolina del Sur, SE EEUU
103 V10 **Greers Ferry, Lake** *embalse* Arkansas, C EEUU
103 S13 **Greeson, Lago** *embalse* Arkansas, C EEUU
107 O12 **Gregory** Dakota del Sur, N EEUU
531 V5 **Gregory** *cordillera* Queensland, E Australia
534 J3 **Gregory** *lago salado* Australia Meridional
530 J9 **Gregory** *lago* Australia Occidental
Greifenberg/Greifenberg in Greifenhagen *ver* Gryfino
318 O8 **Greifswald** Mecklemburgo-Pomerania Anterior, NE Alemania
318 O8 **Greifswald** *bahía* NE Alemania
343 U4 **Grein** Austria Superior, N Austria
319 M17 **Greiz** Turingia, C Alemania
Gremicha/Gremiha *ver* Gremikha
382 M4 **Gremija** *var.* Gremicha, Gremiha. Murmanskaya Oblast', NO Federación Rusa
383 V14 **Gremyachinsk** Permskaya Oblast', NO Federación Rusa
300 H21 **Grenå** *var.* Grenaa. Århus, C Dinamarca
Grenaa *ver* Grenå
90 L3 **Grenada** Mississippi, S EEUU
90 L3 **Grenada, Lago** *embalse* Mississippi, S EEUU
342 D7 **Grenchen** *Fr.* Granges. Solothurn, NO Suiza
535 Q9 **Grenfell** Nueva Gales del Sur, SE Australia
47 V16 **Grenfell** Saskatchewan, S Canadá
295 J1 **Grenivík** Nordhurland Eystra, N Islandia
323 S12 **Grenoble** *ant.* Cularo, Gratianopolis. Isère, E Francia
106 J2 **Grenora** Dakota del Norte, N EEUU
139 T5 **Grenough** *monte* Alaska, EEUU
295 N8 **Grense-Jakobselv** Finnmark, N Noruega
159 S14 **Grenville** E Granada
118 G11 **Gresham** Oregón, NO EEUU
Gresk *ver* Hresk
334 B7 **Gressoney-St-Jean** Valle d'Aosta, NO Italia
90 K9 **Gretna** Luisiana, S EEUU
83 T7 **Gretna** Virginia, NE EEUU
310 F13 **Grevelingen** *estuario/ensenada* S Mar del Norte
318 F13 **Greven** Renania del Norte-Westfalia, NO Alemania
355 D15 **Grevená** Macedonia Occidental, N Grecia
319 D16 **Grevenbroich** Renania del Norte-Westfalia, O Alemania
311 N24 **Grevenmacher** Grevenmacher, E Luxemburgo
311 M24 **Grevenmacher** *distrito* E Luxemburgo
318 K9 **Grevesmülhen** Mecklemburgo-Pomerania Anterior, N Alemania
543 H16 **Grey** *río* Isla Sur, NZ
239 A24 **Grey, Canal** *paso* Islas Malvinas
59 T10 **Grey, Islas** *archipiélago* Terranova y Labrador, E Canadá
531 U10 **Grey, Montes** *cordillera* Nueva Gales del Sur/Queensland, E Australia
119 V12 **Greybull** Wyoming, C EEUU
119 U13 **Greybull River** *río* Wyoming, C EEUU
Greyerzer See *ver* Gruyère, Lac de la
78 L10 **Greylock** *monte* Massachusetts, NE EEUU
543 G17 **Greymouth** West Coast, Isla Sur, NZ
307 G18 **Greystones** *Ir.* Na Clocha Liatha. E Irlanda
543 M14 **Greytown** Wellington, Isla Norte, NZ
279 K23 **Greytown** KwaZulu/Natal, E República de Sudáfrica
Greytown *ver* San Juan del Norte
311 H19 **Grez-Doiceau** *Hol.* Graven. Brabante valón, C Bélgica
355 J19 **Griá, Cabo** *cabo* Ándros, Cícladas, Grecia, Mar Egeo
391 N8 **Gribanovskiy** Voronezhskaya Oblast', O Federación Rusa
266 I13 **Gribingui** *río* N República Centroafricana
127 O6 **Gridley** California, O EEUU
279 G23 **Griekwastad** Northern Cape, C República de Sudáfrica
91 S4 **Griffin** Georgia, SE EEUU
535 O9 **Griffith** Nueva Gales del Sur, SE Australia
50 F13 **Griffith** *isla* Ontario, S Canadá
83 W10 **Grifton** Carolina del Norte, SE EEUU
Grisones *ver* Graubünden
371 H14 **Grigiškes** Trakai, SE Lituania
367 N10 **Grigoriopol** C Moldavia
443 X7 **Grigor'yevka** Issyk-Kul'skaya Oblast', E Kirguizistán
559 X9 **Grijalva, Dorsal** *accidente submarino* E Océano Pacífico
147 U15 **Grijalva** *var.* Tabasco. *río* Guatemala/México
310 N5 **Grijpskerk** Groninga, NE Países Bajos
279 C22 **Grillenthal** Karas, SO Namibia
535 N15 **Grim** *cabo* Tasmania, SE Australia
267 J15 **Grimari** Ouaka, C República Centroafricana
Grimaylov *ver* Hrymayliv
311 G18 **Grimbergen** Brabante flamenco, C Bélgica
318 N8 **Grimmen** Mecklemburgo-Pomerania Anterior, NE Alemania
50 G16 **Grimsby** Ontario, S Canadá
307 O17 **Grimsby** *ant.* Great Grimsby. E Inglaterra, RU
295 J1 **Grímsey** *var.* Grimsey. *isla* N Islandia
47 O12 **Grimshaw** Alberta, O Canadá
300 F18 **Grimstad** Aust-Agder, S Noruega
295 H4 **Grindavík** Reykjanes, O Islandia
342 F9 **Grindelwald** Berna, S Suiza
300 F23 **Grindsted** Ribe, O Dinamarca
107 W14 **Grinnell** Iowa, C EEUU
343 U10 **Grintavec** *monte* N Eslovenia
322 M1 **Gris Nez** *cabo* N Francia
534 H1 **Griselda** *lago salado* Australia Meridional
300 P14 **Grisslehamn** Estocolmo, C Suecia
107 T15 **Griswold** Iowa, C EEUU
174 H7 **Grita, La** Táchira, NO Venezuela
350 P13 **Grljan** Serbia, E Yugoslavia
350 E11 **Grmeč** *cordillera* NO Bosnia-Herzegovina
311 H16 **Grobbendonk** Amberes, N Bélgica
Grobin *ver* Grobiņa
370 C10 **Grobiņa** *Alem.* Grobin. Liepāja, O Letonia
279 K20 **Groblersdal** Mpumalanga, NE República de Sudáfrica
279 G23 **Groblershoop** Northern Cape, O República de Sudáfrica
Gródek Jagielloński *ver* Horodok
343 Q6 **Grödig** Salzburgo, O Austria
347 H15 **Grodków** Opole, SO Polonia
Grodnenskaya Oblast' *ver* Hrodzyenskaya Voblasts'
Grodno *ver* Hrodna
371 F16 **Grodno** *Biel.* Hrodno, *Pol.* Grodno. Hrodzyenskaya Voblasts', O Bielorrusia
346 L12 **Grodzisk Mazowiecki** Warszawa, C Polonia
346 F12 **Grodzisk Wielkopolski** Poznań, O Polonia
Grodzyanka *ver* Hradzyanka
571 O14 **Groenlandia** *Dan.* Grønland, *Inuit* Kalaallit Nunaat. *territorio dependiente danés* NE América del Norte
295 J1 **Groenlandia** *mar* Océano Glacial Ártico
310 O12 **Groenlo** Gelderland, E Países Bajos
279 E22 **Groenrivier** Karas, SE Namibia
95 U8 **Groesbeck** Texas, SO EEUU
310 L13 **Groesbeek** Gelderland, SE Países Bajos
322 G7 **Groix, Islas de** *archipiélago* NO Francia
346 M12 **Grójec** Radom, C Polonia
239 K15 **Gröll, Monte** *accidente submarino* C Océano Atlántico
318 E13 **Gronau** *var.* Gronau in Westfalen. Renania del Norte-Westfalia, NO Alemania
Gronau in Westfalen *ver* Gronau
296 F15 **Grong** Nord-Trøndelag, C Noruega
300 N22 **Grönhögen** Kalmar, S Suecia
310 N5 **Groninga** *Hol.* Groningen. Groninga, NE Países Bajos
310 N5 **Groninga** *Hol.* Groningen. *provincia* NE Países Bajos
175 W9 **Groningen** Saramacca, N Surinam
Grønland *ver* Groenlandia
342 H11 **Grono** Graubünden, S Suiza
300 M20 **Grönskåra** Kalmar, S Suecia
95 O2 **Groom** Texas, SO EEUU
127 W9 **Groom** *lago* Nevada, O EEUU
279 H25 **Groot** *río* S Rep. de Sudáfrica
Groot Karoo *ver* Grant Karoo
279 J25 **Groot-Kei** *Ing.* Great Kei. *río* 531 S2 **Groote Eylandt** *isla* Territorio del Norte, N Australia
310 M6 **Grootegast** Groninga, NE Países Bajos
279 D17 **Grootfontein** Otjozondjupa, N Namibia
S República de Sudáfrica
159 T10 **Gros Islet** N Santa Lucía
158 L8 **Gros-Morne** NO Haití
59 S11 **Gros Morne** *monte* Terranova, Terranova y Labrador, E Canadá
159 S12 **Gros Piton** *monte* SO Santa Lucía
323 R9 **Grosne** *río* C Francia
319 G19 **Gross-Gerau** Hessen, O Alemania
343 U3 **Gross Gerungs** Austria Inferior, N Austria
Gross-Karol *ver* Carei
Gross-Sankt-Johannis *ver* Suure-Jaani
Gross-Schlatten *ver* Abrud
343 V2 **Gross-Siegharts** Austria Inferior, N Austria
Gross-Skaisgirren *ver* Bol'shakovo
Gross-Steffelsdorf *ver* Rimavská Sobota
Gross Strehlitz *ver* Strzelce Opolskie
Gross Wartenberg *ver* Syców
Grossa, Isola *ver* Dugi Otok
Grossbetschkerek *ver* Zrenjanin
Grosse Isper *ver* Grosse Ysper
Grosse Kokel *ver* Târnava Mare
319 M21 **Grosse Laaber** *var.* Grosse Laber. *río* SE Alemania
Grosse Laber *ver* Grosse Laaber
Grosse Morava *ver* Velika Morava
319 M22 **Grosse Vils** *río* SE Alemania
343 U4 **Grosse Ysper** *var.* Grosse Isper. *río* N Austria
319 O15 **Grossenhain** Sajonia, E Alemania
343 Y4 **Grossenzersdorf** Austria Inferior, NE Austria
319 O21 **Grosser Arber** *monte* SE Alemania
319 K17 **Grosser Beerberg** *monte* C Alemania
319 G18 **Grosser Feldberg** *monte* O Alemania
343 O8 **Grosser Löffler** *It.* Monte Lovello. *monte* Austria/Italia
343 N8 **Grosser Möseler** *var.* Mesule. *monte* Austria/Italia
318 J8 **Grosser Plöner** *lago* N Alemania
319 O21 **Grosser Rachel** *monte* SE Alemania
Grosser Sund *ver* Suur Väin
51 V6 **Grosses-Roches** Québec, SE Canadá
343 P8 **Grosses Weiesbachhorn** *var.* Wiesbachhorn. *monte* O Austria
334 F13 **Grosseto** Toscana, C Italia
343 P8 **Grossglockner** *monte* O Austria
Grosskanizsa *ver* Nagykanizsa
Grosskikinda *ver* Kikinda
343 W9 **Grossklein** Estiria, SE Austria
Grosskoppe *ver* Velká Deštná
Grossmeseritsch *ver* Velké Meziříčí
Grossmichel *ver* Michalovce
319 H19 **Grossostheim** Baviera, C Alemania
343 X7 **Grosspetersdorf** Burgenland, SE Austria
343 T5 **Grossraming** Austria Superior, C Austria
319 P14 **Grossräschen** Brandenburgo, E Alemania
Grossrauschenbach *ver* Revúca
343 O8 **Grossvenediger** *monte* O Austria
Grosswardein *ver* Oradea
343 U11 **Grosuplje** C Eslovenia
311 H17 **Grote Nete** *río* N Bélgica
299 E10 **Grotli** Oppland, S Noruega
79 N13 **Groton** Connecticut, NE EEUU
107 P8 **Groton** Dakota del Sur, N EEUU
335 P18 **Grottaglie** Puglia, SE Italia
335 L17 **Grottaminarda** Campania, S Italia
334 K13 **Grottammare** Marche, C Italia
83 U5 **Grottoes** Virginia, NE EEUU
Grou *ver* Grouw
59 N10 **Groulx, Montes** *cordillera* Québec, E Canadá
50 E7 **Groundhog** *río* Ontario, S Canadá
134 J1 **Grouse Creek** Utah, O EEUU
134 J1 **Grouse Creek, Montes** *cordillera* Utah, O EEUU
310 L6 **Grouw** *Fris.* Grou. Frisia, N Países Bajos
103 R8 **Grove** Oklahoma, C EEUU
115 S13 **Grove City** Ohio, N EEUU
78 B13 **Grove City** Pennsylvania, NE EEUU
91 O6 **Grove Hill** Alabama, S EEUU
119 S15 **Grover** Wyoming, C EEUU
127 P13 **Grover City** California, O EEUU
95 Y11 **Groves** Texas, SO EEUU
79 O7 **Groveton** New Hampshire, NE EEUU
95 W9 **Groveton** Texas, SO EEUU
134 J15 **Growler, Montes** *cordillera* Arizona, SO EEUU
Grozdovo *ver* Bratya Daskalovi
391 P16 **Grozni** Chechenskaya Respublika, SO Federación Rusa
Grubeshov *ver* Hrubieszów
350 G9 **Grubišno Polje** Bjelovar-Bilogora, NE Croacia
Grudovo *ver* Sredets
346 J9 **Grudziądz** *Alem.* Graudenz. Toruń, N Polonia
95 R17 **Grulla** *var.* La Grulla. Texas, SO EEUU
Grulla, La *ver* Grulla
146 K14 **Grullo** Jalisco, SO México
300 K16 **Grums** Värmland, C Suecia
343 S5 **Grünau im Almtal** Austria Superior, N Austria
319 H17 **Grünberg** Hessen, O Alemania
Grünberg/Grünberg in Schlesien/Grüneberg *ver* Zielona Góra
Grünberg in Schlesien *ver* Zielona Góra
295 H3 **Grundarfjördhur** Vestfirdhir, O Islandia
83 P7 **Grundy** Virginia, NE EEUU
107 W13 **Grundy Center** Iowa, C EEUU
Grüneberg *ver* Zielona Góra
95 N1 **Gruver** Texas, SO EEUU
342 C9 **Gruyère, Lac de la** *Alem.* Greyerzer See. *lago* SO Suiza
342 C9 **Gruyères** Friburgo, O Suiza
370 E11 **Gruzdiai** Šiauliai, N Lituania
Gruzinskaya RSS/Gruziya *ver* Georgia
442 C10 **Gryada Akkyr** *Turkm.* Akgyr Erezi. *montes* NO Turkmenistán
390 L7 **Gryazi** Lipetskaya Oblast', O Federación Rusa
382 M14 **Gryazovets** Vologodskaya Oblast', NO Federación Rusa
347 M17 **Grybów** Nowy Sącz, SE Polonia
299 M13 **Grycksbo** Kopparberg, C Suecia
346 E8 **Gryfice** *Alem.* Greifenberg, Greifenberg in Pommern. Szczecin, NO Polonia
346 D9 **Gryfino** *Alem.* Greifenhagen. Szczecin, NO Polonia
295 H9 **Gryllefjord** Troms, N Noruega
300 L15 **Grythyttan** Örebro, C Suecia
342 D10 **Gstaad** Berna, O Suiza
155 P14 **Guabito** Bocas del Toro, NO Panamá
158 G7 **Guacanayabo** *golfo* S Cuba
146 I7 **Guachochi** Chihuahua, N México
330 J11 **Guadajira** *río* SO España
330 M13 **Guadajoz** *río* S España
146 L13 **Guadalajara** Jalisco, C México
331 O8 **Guadalajara** *Ar.* Wad Al-Hajarah; *ant.* Arriaca. Castilla-La Mancha, C España
331 O7 **Guadalajara** *provincia* Castilla-La Mancha, C España
330 K12 **Guadalcanal** Andalucía, S España
547 W16 **Guadalcanal** *of.* Guadalcanal Province. *provincia* C Islas Salomón
547 W16 **Guadalcanal** *isla* C Islas Salomón
331 O12 **Guadalén** *río* S España
331 R13 **Guadalentín** *río* SE España
330 K15 **Guadalete** *río* SO España
331 O13 **Guadalimar** *río* S España
331 P12 **Guadalmena** *río* S España
330 L11 **Guadalmez** *río* O España
331 S7 **Guadalope** *río* E España
330 K13 **Guadalquivir** *río* O España
330 J14 **Guadalquivir, Marismas del** *var.* Las Marismas. *humedal* SO España
559 U5 **Guadalupe** *isla* NO México
94 J8 **Guadalupe** *pico* Texas, SO EEUU
95 R11 **Guadalupe** *río* SO EEUU
146 M11 **Guadalupe** Zacatecas, C México
179 E16 **Guadalupe** Ica, O Perú
330 L10 **Guadalupe** Extremadura, O España
134 L14 **Guadalupe** Arizona, SO EEUU
127 P13 **Guadalupe** California, O EEUU
Guadalupe *ver* Canelones
159 X10 **Guadalupe** *territorio dependiente, departamento francés de ultramar* E Antillas
146 A4 **Guadalupe** *isla* NO México
135 U15 **Guadalupe, Montes** *cordillera* Nuevo México/Texas, SO EEUU
159 W10 **Guadalupe, Pasaje de** *paso* E Mar Caribe
330 K10 **Guadalupe, Sierra de** *cordillera* O España
146 J3 **Guadalupe Bravo** Chihuahua, N México
146 K9 **Guadalupe Victoria** Durango, C México
146 I8 **Guadalupe y Calvo** Chihuahua, N México
331 N7 **Guadarrama** Madrid, C España
331 N7 **Guadarrama** *río* C España
330 M7 **Guadarrama, Puerto de** *paso* C España
331 N9 **Guadarrama, Sierra de** *cordillera* C España
331 Q9 **Guadazaón** *río* C España
51 R11 **Guadeloupe, La** Québec, SE Canadá
330 H13 **Guadiana** *río* Portugal/España
331 O13 **Guadiana Menor** *río* S España
331 Q8 **Guadiela** *río* C España
331 O14 **Guadix** Andalucía, S España
Guad-i-Zirreh *ver* Gowd-e Zereh, Dasht-e
559 W13 **Guafo** *isla* S Chile
200 O13 **Guafo, Zona de fractura de** *accidente tectónico* SE Océano Pacífico
154 I6 **Guaimaca** Francisco Morazán, C Honduras
174 J12 **Guainía** *of.* Comisaría del Guainía. *provincia* E Colombia
174 K12 **Guainía** *río* Colombia/Venezuela
175 O9 **Guaiquinima, Cerro** *pico* SE Venezuela
198 O7 **Guairá** *of.* Departamento del Guairá. *departamento* S Paraguay
194 G10 **Guaíra** Paraná, S Brasil
194 L7 **Guaíra** São Paulo, S Brasil
238 F12 **Guaira, La** Distrito Federal, N Venezuela
Guaire *ver* Gorey
199 F18 **Guaiteca** *isla* S Chile
158 G6 **Guajaba, Cayo** *cabo* C Cuba
187 D16 **Guajará-Mirim** Rondônia, O Brasil
146 L6 **Guaje, Laguna El** *embalse* NE México
Guajira *ver* La Guajira
174 H3 **Guajira** *península* NE América del Sur
174 G4 **Guajira, La** *of.* Departamento de La Guajira, *var.* Guajira, La Goagira. *provincia* NE Colombia
154 J6 **Gualaco** Olancho, C Honduras
126 L7 **Gualala** California, O EEUU
154 E5 **Gualán** Zacapa, C Guatemala
195 C18 **Gualeguay** *río* E Argentina
195 C19 **Gualeguay** Entre Ríos, E Argentina
195 D18 **Gualeguaychú** Entre Ríos, E Argentina
199 K16 **Gualicho, Salina del** *lago salado* E Argentina
557 X4 **Guam** *territorio dependiente de EEUU* O Océano Pacífico
199 F19 **Guamblin** *isla* Archipiélago de los Chonos, S Chile
195 A22 **Guaminí** Buenos Aires, E Argentina
146 H8 **Guamúchil** Sinaloa, C México
174 H4 **Guana** *var.* Misión de Guana. Zulia, NO Venezuela
158 C4 **Guanabacoa** La Habana, O Cuba
154 K13 **Guanacaste** *of.* Provincia de Guanacaste. *provincia* NO Costa Rica
154 K12 **Guanacaste** *cordillera* NO Costa Rica
146 J8 **Guanaceví** Durango, C México
158 A5 **Guanahacabibes** *golfo* O Cuba
154 K4 **Guanaja** *isla* Islas de la Bahía, N Honduras
158 C4 **Guanajay** La Habana, O Cuba
147 N12 **Guanajuato** Guanajuato, C México
146 M12 **Guanajuato** *estado* C México
174 J6 **Guanare** Portuguesa, N Venezuela
174 K7 **Guanare** *río* O Venezuela
174 J6 **Guanarito** Portuguesa, NO Venezuela
486 M3 **Guancen Shan** *cordillera* C China
198 I9 **Guandacol** La Rio

154 A2 **Guatemala** *of.* Departamento de Guatemala. *departamento* S Guatemala
Guatemala *ver* Guatemala, Ciudad de
559 W9 **Guatemala, Cuenca de** *accidente submarino* E Océano Pacífico
159 V14 **Guatuaro, Punta** *cabo* Trinidad, Trinidad y Tobago
546 G14 **Guavi** *río* SO PNG
174 G13 **Guaviare** *of.* Departamento de Guaviare. *provincia* S Colombia
174 J11 **Guaviare** *río* E Colombia
195 E15 **Guaviravi** Corrientes, NE Argentina
174 G12 **Guayabero** *río* SO Colombia
174 H6 **Guayabo, El** Zulia, O Venezuela
159 U6 **Guayama** E Puerto Rico
154 J7 **Guayambre** *río* S Honduras
Guayana Británica *ver* Guyana
175 Y10 **Guayana Francesa** *Fr.* Guyane. *territorio dependiente, departamento francés de ultramar* N América del Sur
Guayana Holandesa *ver* Surinam
50 G6 **Guayanas, Macizo de las** *cordillera* N América del Sur
159 V6 **Guayanés, Punta** *cabo* E Puerto Rico
154 J6 **Guayape** *río* C Honduras
178 B7 **Guayaquil** *var.* Santiago de Guayaquil. Guayas, SO Ecuador
Guayaquil *ver* Simón Bolívar
178 A8 **Guayaquil** *golfo* SO Ecuador
178 A7 **Guayas** *provincia* O Ecuador
198 N7 **Guaycurú** *río* NE Argentina
146 F6 **Guaymas** Sonora, NO México
159 U5 **Guaynabo** E Puerto Rico
274 H12 **Guba** NO Etiopía
383 T1 **Guba Dolgaya** Nenetskiy Avtonomnyy Okrug, NO Federación Rusa
442 H8 **Gubadag** *Turkm.* Tel'man; *ant.* Tel'mansk. Dashkhovuzskiy Velayat, N Turkmenistán
383 V13 **Gubaja** Permskaya Oblast', NO Federación Rusa
334 I12 **Gubbio** Umbría, C Italia
318 Q13 **Guben** *var.* Wilhelm-Pieck-Stadt. Brandeburgo, E Alemania
Guben *ver* Gubin
346 D12 **Gubin** *Alem.* Guben. Zielona Góra, O Polonia
390 K8 **Gubkin** Belgorodskaya Oblast', O Federación Rusa
Gudara *ver* Ghūdara
331 S8 **Gúdar, Sierra de** *cordillera* E España
415 P8 **Gudaut'a** NO Georgia
299 G12 **Gudbrandsdalen** *valle* S Noruega
300 G21 **Gudenå** *var.* Gudenaa. *río* C Dinamarca
Gudenaa *ver* Gudenå
391 P16 **Gudermes** Chechenskaya Respublika, SO Federación Rusa
330 I5 **Gudiña, A** *var.* La Gudiña. Galicia, NO España
Gudiña, La *ver* Gudiña, A
467 J18 **Gūdūr** Andhra Pradesh, E India
442 B13 **Gudurolum** Balkanskiy Velayat, O Turkmenistán
299 D13 **Gudvangen** Sogn og Fjordane, S Noruega
323 U7 **Guebwiller** Haut-Rhin, NE Francia
Guéckédou *ver* Guékédou
50 K8 **Guéguen** *lago* Québec, SE Canadá
258 J15 **Guékédou** *var.* Guéckédou. Guinée-Forestière, S Guinea
147 R16 **Guelatao** Oaxaca, SE México
266 G11 **Guélengdeng** Mayo-Kébbi, O Chad
254 L5 **Guelma** *var.* Gâlma. NE Argelia
254 D8 **Guelmime** *var.* Goulimime. SO Marruecos
50 G15 **Guelph** Ontario, S Canadá
322 I7 **Gueméné-Penfao** Loire-Atlantique, NO Francia
322 I7 **Guer** Morbihan, NO Francia
266 I11 **Guéra** *of.* Préfecture du Guéra. *prefectura* S Chad
322 H8 **Guérande** Loire-Atlantique, NO Francia
323 O9 **Guerche-sur-l'Aubois, La** Cher, C Francia
266 K9 **Guéréda** Biltine, E Chad
323 N10 **Guéret** Creuse, C Francia
Guernica/Guernica y Luno *ver* Gernika-Lumo
119 Z15 **Guernsey** Wyoming, C EEUU
307 K25 **Guernsey** *isla* Islas del Canal, NO Europa
258 J10 **Guérou** Assaba, S Mauritania
95 R16 **Guerra** Texas, SO EEUU
147 O15 **Guerrero** *estado* S México
146 D6 **Guerrero Negro** Baja California Sur, NO México
323 P9 **Gueugnon** Saône-et-Loire, C Francia
258 M17 **Guéyo** S Costa de Marfil
335 L15 **Guglionesi** Molise, C Italia
556 L4 **Guguan** *isla* C Islas Marianas Septentrionales
Guhrau *ver* Góra
Gui *ver* Guangxi Zhuangzu Zizhiqu
Guiana *ver* Guayana Francesa
Guiba *ver* Juba
322 I7 **Guichen** Ille-et-Vilaine, NO Francia
195 E18 **Guichón** Paysandú, O Uruguay
259 U12 **Guidan-Roumji** Maradi, S Níger
Guidder *ver* Guider
479 T10 **Guide** Qinghai, C China
266 F12 **Guider** *var.* Guidder. Nord, N Camerún
258 I11 **Guidimaka** *región* S Mauritania
259 W12 **Guidimouni** Zinder, S Níger
258 G10 **Guier, Lago** *var.* Lac de Guiers. *lago* N Senegal
486 L14 **Guigang** *ant.* Guixian, Gui Xian. Guangxi Zhuangzu Zizhiqu, S China
258 L16 **Guiglo** O Costa de Marfil
174 L5 **Güigüe** Carabobo, N Venezuela
279 M20 **Guijá** Gaza, S Mozambique
154 E7 **Güija** *lago* El Salvador/Guatemala
330 K8 **Guijuelo** Castilla y León, N España
Guilan *ver* Gīlān
307 N22 **Guildford** SE Inglaterra, RU
79 R5 **Guildford** Maine, NE EEUU
79 O7 **Guildhall** Vermont, NE EEUU
323 R13 **Guilherand** Ardèche, E Francia
486 L13 **Guilin** *var.* Kuei-lin, Kweilin. Guangxi Zhuangzu Zizhiqu, S China
58 J6 **Guillaume-Delisle** *lago* Québec, NE Canadá
567 Y9 **Guillermo II, Costa de** *región física* Antártida
567 X9 **Guillermo II, Tierra de** *región física* Antártida
323 U13 **Guillestre** Hautes-Alpes, SE Francia
330 H6 **Guimarães** *var.* Guimaráes. Braga, N Portugal
186 D11 **Guimarães Rosas** *pico* NO Brasil
91 N3 **Guin** Alabama, S EEUU
Güina *ver* Wina
258 I14 **Guinea** *of.* República de Guinea, *var.* Guinée; *ant.* Guinea Francesa, República Popular Revolucionaria de Guinea. *república* O África
238 N13 **Guinea, Cuenca de** *accidente submarino* E Océano Atlántico
238 O13 **Guinea, Golfo de** *Fr.* Golfe de Guinée. *golfo* E Océano Atlántico
258 E12 **Guinea-Bissau** *of.* República de Guinea-Bissau, *Fr.* Guinée-Bissau, *Port.* Guiné-Bissau; *ant.* Guinea Portuguesa. *república* O África
267 B17 **Guinea Ecuatorial** *of.* República de Guinea Ecuatorial. *república* C África
Guinea Portuguesa *ver* Guinea-Bissau
Guiné-Bissau *ver* Guinea-Bissau
Guinée *ver* Guinea
258 K15 **Guinée-Forestière** *estado* SE Guinea
Guinée, Golfe de *ver* Guinea, Golfo de
258 H13 **Guinée-Maritime** *estado* O Guinea
158 C4 **Güines** La Habana, O Cuba
322 G5 **Guingamp** Côtes d'Armor, NO Francia
331 P3 **Guipúzcoa** *Vasc.* Gipuzkoa. *provincia* País Vasco, N España
254 G8 **Guir, Hamada du** *desierto* Argelia/Marruecos
158 C5 **Güira de Melena** La Habana, O Cuba
175 P5 **Güiria** Sucre, NE Venezuela
486 L14 **Gui Shui** *río* S China
330 H2 **Guitiriz** Galicia, NO España
259 N17 **Guitri** S Costa de Marfil
503 V14 **Guiuan** Samar, C Filipinas
Gui Xian/Guixian *ver* Guigang
486 J12 **Guiyang** *var.* Kuei-Yang, Kuei-yang, Kueyang, Kweiyang; *ant.* Kweichu. Guizhou, S China
486 J12 **Guizhou** *var.* Guizhou Sheng, Kuei-chou, Kweichow, Qian. *provincia* S China
Guizhou Sheng *ver* Guizhou
322 J13 **Gujan-Mestras** Gironde, SO Francia
451 V6 **Gūjar Khān** Punjab, E Pakistán
466 B10 **Gujarāt** *var.* Gujerat. *estado* O India
Gujerat *ver* Gujarāt
451 V7 **Gujrānwāla** Punjab, NE Pakistán
451 V7 **Gujrāt** Punjab, E Pakistán
479 U9 **Gulang** Gansu, C China
535 R6 **Gulargambone** Nueva Gales del Sur, SE Australia
467 G15 **Gulbarga** Karnātaka, C India
370 J8 **Gulbene** *Alem.* Alt-Schwanenburg. Gulbene, NE Letonia
443 U10 **Gul'cha** *Kir.* Gülchö. Oshskaya Oblast', SO Kirguizistán
Gülchö *ver* Gul'cha
517 T10 **Gulden Draak, Monte** *accidente submarino* E Océano Índico
414 J16 **Gülek Boğazı** *var.* Cilicia, Puertas de. *paso* S Turquía
546 I14 **Gulf** *provincia* S PNG
91 O9 **Gulf Breeze** Florida, SE EEUU
91 O9 **Gulf Shores** Alabama, S EEUU
91 V13 **Gulfport** Florida, SE EEUU
90 M9 **Gulfport** Mississippi, S EEUU
535 R7 **Gulgong** Nueva Gales del Sur, SE Australia
486 I11 **Gulin** Sichuan, C China
513 V12 **Gulir** Isla Kasiui, E Indonesia
Gulistan *ver* Guliston
443 P10 **Guliston** *Rus.* Gulistan. Sirdaryo Wiloyati, E Uzbekistán
491 T6 **Guliya Shan** *monte* NE China
Gulja *ver* Yining
139 S11 **Gulkana** Alaska, EEUU
115 P10 **Gull** *lago* Michigan, N EEUU
107 T6 **Gull** *lago* Minnesota, N EEUU
47 S17 **Gull, Lake** Saskatchewan, S Canadá
300 L16 **Gullspång** Skaraborg, S Suecia
462 H5 **Gulmarg** Jammu y Cachemira, NO India
Gulpaigan *ver* Golpāyegān
311 L18 **Gulpen** Limburgo, SE Países Bajos
439 S13 **Gul'shad** *Kaz.* Gulshat. Zhezqazghan, E Kazajstán
Gulshat *ver* Gul'shad
275 F17 **Gulu** N Uganda
354 K10 **Gŭlŭbovo** Khaskovska Oblast, C Bulgaria
354 I7 **Gulyantsi** Loveshka Oblast, NO Bulgaria
Gulyaypole *ver* Hulyaypole
Guma *ver* Pishan
267 K16 **Gumba** Equateur, NO Rep. Dem. del Congo
Gumbinnen *ver* Gusev
275 H24 **Gumbiro** Ruvuma, S Tanzania
442 B11 **Gumdag** *ant.* Kum-Dag. Balkanskiy Velayat, O Turkmenistán
259 W12 **Gumel** Jigawa, N Nigeria
331 N5 **Gumiel de Hizán** Castilla y León, N España
546 I12 **Gumine** *var.* Gumire. Chimbu, C PNG
Gumire *ver* Gumine
463 P16 **Gumla** Bihār, N India
Gumma *ver* Gunma
319 F16 **Gummersbach** Renania del Norte-Westfalia, O Alemania
259 T13 **Gummi** Sokoto, NO Nigeria
Gumpolds *ver* Humpolec
463 N13 **Gumti** *var.* Gomati. *río* N India
Gümülcine/Gümüljina *ver* Komotiní
Gümüşane *ver* Gümüşhane
415 O12 **Gümüşhane** *var.* Gümüşane, Gumushkhane. Gümüşhane, NE Turquía
415 O12 **Gümüşhane** *var.* Gümüşane, Gumushkhane. *provincia* NE Turquía
Gumushkhane *ver* Gümüşhane
513 W13 **Gumzai** Isla Kola, E Indonesia
115 P9 **Gun** *lago* Michigan, N EEUU
535 O9 **Gun Creek** *río estacional* Nueva Gales del Sur, SE Australia
466 H9 **Guna** Madhya Pradesh, C India
Gunabad *ver* Gonābād
Gunbad-i-Qawus *ver* Gonbad-e Kāvūs
535 O9 **Gunbar** Nueva Gales del Sur, SE Australia
535 Q10 **Gundagai** Nueva Gales del Sur, SE Australia
267 K17 **Gundji** Equateur, N República Democrática del Congo
467 G20 **Gundlupet** Karnātaka, O India
414 G16 **Gündoğmuş** Antalya, S Turquía
Güney Doğu Toroslar *ver* Antitauro
267 J21 **Gungu** Bandundu, SO República Democrática del Congo
391 P17 **Gunib** Respublika Dagestan, SO Federación Rusa
350 J11 **Gunja** Vukovar-Srijem, E Croacia
498 M10 **Gunma** *of.* Gunma-ken, *var.* Gumma. *prefectura* Honshū, S Japón
571 P15 **Gunnbjørn Fjeld** *var.* Gunnbjörns Bjerge. *monte* C Groenlandia
535 S6 **Gunnedah** Nueva Gales del Sur, SE Australia
517 Y15 **Gunner's Quoin** *var.* Coin de Mire. *isla* N Mauricio
135 R6 **Gunnison** Colorado, C EEUU
134 L5 **Gunnison** Utah, O EEUU
135 P5 **Gunnison River** *río* Colorado, C EEUU
83 X2 **Gunpowder River** *río* Maryland, NE EEUU
Güns *ver* Kőszeg
Gunsan *ver* Kunsan
343 S4 **Gunskirchen** Austria Superior, N Austria
Gunt *ver* Ghund
467 H17 **Guntakal** Andhra Pradesh, C India
91 Q2 **Guntersville** Alabama, S EEUU
91 Q2 **Guntersville, Lago** *embalse* Alabama, S EEUU
343 X4 **Guntramsdorf** Austria Inferior, E Austria
467 J16 **Guntūr** *var.* Guntur. Andhra Pradesh, SE India
510 F7 **Gunungsitoli** Isla Nias, O Indonesia
467 M14 **Gunupur** Orissa, E India
319 J23 **Günz** *río* S Alemania
Gunzan *ver* Kunsan
319 J22 **Günzburg** Baviera, S Alemania
319 K21 **Gunzenhausen** Baviera, S Alemania
487 P7 **Guoyang** Anhui, E China
366 G11 **Gurahonţ** *Hung.* Honctő. Arad, O Rumania
Gurahumora *ver* Gura Humorului
366 K9 **Gura Humorului** *Alem.* Gurahumora. Suceava, NE Rumania
478 K4 **Gurbantünggüt** *desierto* O China
462 H7 **Gurdāspur** Punjab, N India
103 T13 **Gurdon** Arkansas, C EEUU
Gurdzhaani *ver* Gurjaani
Gurgan *ver* Gorgān
462 I10 **Gurgaon** Haryāna, N India
187 M15 **Gurguéia** *río* NE Brasil
175 Q7 **Guri** *embalse* E Venezuela
415 V10 **Gurjaani** *Rus.* Gurdzhaani. E Georgia
343 T8 **Gurk** Carintia, S Austria
343 T9 **Gurk** *Elvn.* Krka. *río* S Austria
Gurkfeld *ver* Krško
354 K9 **Gurkovo** *ant.* Kolupchii. Khaskovska Oblast, C Bulgaria
442 H8 **Gurlan** *Rus.* Gurlen. Khorazm Wiloyati, O Uzbekistán
Gurlen *ver* Gurlan
279 M16 **Guro** Manica, C Mozambique
414 M14 **Gürün** Sivas, C Turquía
187 K16 **Gurupi** Tocantins, C Brasil
186 L12 **Gurupi** *río* NE Brasil
462 E14 **Guru Sikhar** *monte* NO India
Gur'yev/Gur'yevskaya Oblast' *ver* Atyrau
259 U13 **Gusau** Sokoto, N Nigeria
390 C3 **Gusev** *Alem.* Gumbinnen. Kaliningradskaya Oblast', O Federación Rusa
442 J17 **Gushgy** *ant.* Kushka. Maryyskiy Velayat, S Turkmenistán
Gushiago *ver* Gushiegu
259 Q14 **Gushiegu** *var.* Gushiago. NE Ghana
499 V8 **Gushikawa** Okinawa, Okinawa, SO Japón
351 L16 **Gusinje** Montenegro, SO Yugoslavia
379 O6 **Gusinoozersk** Respublika Buryatiya, S Federación Rusa
390 M4 **Gus'-Khrustal'nyy** Vladimirskaya Oblast', O Federación Rusa
335 B19 **Guspini** Cerdeña, Italia, C Mar Mediterráneo
343 X8 **Güssing** Burgenland, SE Austria
343 V6 **Gusswerk** Estiria, E Austria
567 X5 **Gustav Bull, Montes** *cordillera* Antártida
295 O2 **Gustavo Adolfo, Tierra de** *región física* NE Svalbard
295 O1 **Gustavo V, Tierra de** *región física* NE Svalbard
139 W13 **Gustavus** Alaska, EEUU
127 P9 **Gustine** California, O EEUU
95 R8 **Gustine** Texas, SO EEUU
318 M9 **Güstrow** Mecklemburgo-Pomerania Anterior, NE Alemania
300 N18 **Gusum** Östergötland, S Suecia
Guta/Gúta *ver* Kolárovo
Gutenstein *ver* Ravne na Koroškem
319 G14 **Gütersloh** Renania del Norte-Westfalia, O Alemania
103 N10 **Guthrie** Oklahoma, C EEUU
95 P5 **Guthrie** Texas, SO EEUU
107 U14 **Guthrie Center** Iowa, C EEUU
147 Q13 **Gutiérrez Zamora** VeracruzLlave, E México
Gutta *ver* Kolárovo
107 Y12 **Guttenberg** Iowa, C EEUU
Guttentag *ver* Dobrodzień
Guttstadt *ver* Dobre Miasto
490 G8 **Guulin** Govĭ-Altay, C Mongolia
463 V12 **Guwāhāti** *ant.* Gauhāti. Assam, NE India
419 R3 **Guwēr** *var.* Al Kuwayr, Al Quwayr, Quwair. N Irak
Guwlumayak *ver* Kuuli-Mayak
175 R9 **Guyana** *of.* República Cooperativa de Guyana; *ant.* Guayana Británica. *república* N América del Sur
83 P5 **Guyandotte River** *río* Virginia Occidental, NE EEUU
Guyane *ver* Guayana Francesa
Guyi *ver* Sanjiang
102 H8 **Guymon** Oklahoma, C EEUU
442 K12 **Guynuk** Lebapskiy Velayat, NE Turkmenistán
83 O9 **Guyot** *monte* Carolina del Norte/Tennessee, SE EEUU
535 U5 **Guyra** Nueva Gales del Sur, SE Australia
479 W10 **Guyuan** Ningxia, N China
Guzar *ver* Ghuzor
Güzelyurt *ver* Mórfoú
Güzelyurt Körfezi *ver* Mórfoú, Golfo de
146 I3 **Guzmán** Chihuahua, N México
371 B14 **Gvardeysk** *Alem.* Tapaiu. Kaliningradskaya Oblast', O Federación Rusa
Gvardeyskoye *ver* Hvardiys'ke
535 R5 **Gwabegar** Nueva Gales del Sur, SE Australia
450 J16 **Gwādar** *var.* Gwadur. Baluchistān, SO Pakistán
450 J16 **Gwādar Este** *bahía* SO Pakistán
450 J16 **Gwādar Oeste** *bahía* SO Pakistán
Gwadur *ver* Gwādar
279 J17 **Gwai** Matabeleland North, O Zimbabwe
466 I7 **Gwalior** Madhya Pradesh, C India
279 J18 **Gwanda** Matabeleland South, SO Zimbabwe
267 N15 **Gwane** Haut-Zaïre, N República Democrática del Congo
279 I17 **Gwayi** *río* O Zimbabwe
346 G8 **Gwda** *var.* Głda, *Alem.* Küddow. *río* NO Polonia
307 C14 **Gweebarra, Bahía de** *Ir.* Béal an Bheara. *estuario* O Irlanda
307 D14 **Gweedore** *Ir.* Gaoth Dobhair. NO Irlanda
Gwelo *ver* Gweru
307 K21 **Gwent** *región cultural* S Gales, RU
279 K17 **Gweru** *ant.* Gwelo. Midlands, C Zimbabwe
107 Q7 **Gwinner** Dakota del Norte, N EEUU
259 Y13 **Gwoza** Borno, NE Nigeria
Gwy *ver* Wye
535 R4 **Gwydir River** *río* Nueva Gales del Sur, SE Australia
307 I19 **Gwynedd** *var.* Gwyneth. *región cultural* NO Gales, RU
Gwyneth *ver* Gwynedd
479 O16 **Gyaca** Xizang Zizhiqu, O China
Gya'gya *ver* Saga
355 M22 **Gyalí** *var.* Yialí. *isla* Dodecaneso, Grecia, Mar Egeo
Gyandzha *ver* Gāncā
478 M16 **Gyangzê** Xizang Zizhiqu, O China
415 V11 **Gyanja** *Rus.* Gyandzha; *ant.* Kirovabad, Yelisavetpol. O Azerbaiyán
478 L14 **Gyaring** *lago* O China
479 Q12 **Gyaring** *lago* C China
355 I20 **Gyáros** *var.* Yioúra. *isla* Cícladas, Grecia, Mar Egeo
378 K10 **Gyda** Yamalo-Nenetskiy Avtonomnyy Okrug, N Federación Rusa
378 K10 **Gyda, Península de** *Rus.* Gydanskiy Poluostrov. *península* N Federación Rusa
Gyéres *ver* Câmpia Turzii
Gyergyószentmiklós *ver* Gheorgheni
Gyergyótölgyes *ver* Tulgheş
Gyertyámos *ver* Cărpiniş
Gyeva *ver* Detva
Gyigang *ver* Zayü
300 I23 **Gyldenløves Høy** *montes* C Dinamarca
531 Z10 **Gympie** Queensland, E Australia
502 F10 **Gyobingauk** Pegu, SO Myanmar (Birmania)
347 M23 **Gyomaendrőd** Békés, SE Hungría
Gyömbér *ver* Ďumbier
347 L22 **Gyöngyös** Heves, NE Hungría
347 H22 **Győr** *Alem.* Raab; *Lat.* Arrabona. Győr-Moson-Sopron, NO Hungría
347 G22 **Győr-Moson-Sopron** *of.* Győr-Moson-Sopron Megye. *condado* NO Hungría
47 X15 **Gypsumville** Manitoba, S Canadá
58 M4 **Gyrfalcon, Islas** *archipiélago* Territorios del Noroeste, NE Canadá
300 N14 **Gysinge** Gävleborg, C Suecia
355 F22 **Gýtheio** *var.* Githio; *ant.* Yíthion. Peloponeso, S Grecia
442 L13 **Gyuichbirleshik** Lebapskiy Velayat, E Turkmenistán
347 N24 **Gyula** *Rum.* Jula. Békés, SE Hungría
Gyulafehérvár *ver* Alba Iulia
Gyulovo *ver* Roza
415 T11 **Gyumri** *var.* Giumri, *Rus.* Kumayri; *ant.* Aleksandropol', Leninakan. O Armenia
442 D13 **Gyunuzyndag** *monte* O Turkmenistán
442 D12 **Gyzylarbat** *ant.* Kizyl-Arvat. Balkanskiy Velayat, O Turkmenistán
Gyzylbaydak *ver* Krasnoye Znamya
Gyzyletrek *ver* Kizyl-Atrek
Gyzylgaya *ver* Kizyl-Kaya
Gyzylsu *ver* Kizyl-Su

H

463 T12 **Ha** O Bhután
502 K9 **Ha Đông** *var.* Hadong. Ha Tây, N Vietnam
418 G8 **Ha Galil** *Esp.* Galilea. *montes* N Israel
502 K8 **Ha Giang** Ha Giang, N Vietnam
51 R8 **Há Há** *lago* Québec, SE Canadá
502 L12 **Ha Nam** Quang Nam-Đa Nāng, C Vietnam
502 J15 **Ha Tiên** Kiên Giang, S Vietnam
502 K11 **Ha Tĩnh** Ha Tinh, N Vietnam
Haabai *ver* Ha'apai Group
311 H17 **Haacht** Brabante flamenco, C Bélgica
343 T4 **Haag** Austria Inferior, NE Austria
566 L8 **Haag, Nunataks** *cordillera* Antártida
295 N2 **Haakon VII, Tierra de** *región física* NO Svalbard
310 O11 **Haaksbergen** Overijssel, E Países Bajos
311 E14 **Haamstede** Zelanda SO Países Bajos
559 O10 **Ha'ano** *isla* Ha'apai Group, C Tonga
559 O10 **Ha'apai, Islas** *var.* Haabai. *archipiélago* C Tonga
296 L15 **Haapajärvi** Oulu, C Finlandia
296 L17 **Haapamäki** Keski-Suomi, C Finlandia
296 L15 **Haapavesi** Oulu, C Finlandia
555 N7 **Haapiti** Moorea, O Polinesia Francesa
370 F4 **Haapsalu** *Alem.* Hapsal. Läänemaa, O Estonia
Ha'Arava *ver* 'Arabah, Wādī al
Haarby *ver* Hårby
310 H10 **Haarlem** *ant.* Harlem. Holanda Septentrional O Países Bajos
543 D19 **Haast** West Coast, Isla Sur, NZ
543 C20 **Haast** *río* Isla Sur, NZ
543 D20 **Haast** *paso* Isla Sur, NZ
559 O10 **Ha'atua** 'Eau, E Tonga
451 P15 **Hab** *río* SO Pakistán
427 W7 **Haba** *var.* Al Haba. Dubayy, NE EAU
478 K2 **Habahe** *var.* Kaba. Xinjiang Uygur Zizhiqu, NO China
158 C4 **Habana, La** *capital de estado* (Cuba) Ciudad de La Habana, O Cuba
427 U13 **Ḥabarūt** *var.* Habrut. SO Omán
275 J18 **Habaswein** North Eastern, NE Kenia
311 L24 **Habay-la-Neuve** Luxemburgo, SE Bélgica
419 S8 **Ḥabbānīyah, Buḥayrat** *lago* C Irak
Habelschwerdt *ver* Bystrzyca Kłodzka
463 V14 **Habiganj** Chittagong, NE Bangladesh
491 Q12 **Habirag** Nei Mongol Zizhiqu, N China
300 L19 **Habo** Skaraborg, S Suecia
379 W16 **Habomai, Islas** *archipiélago* Islas Kuriles, SE Federación Rusa
499 T2 **Haboro** Hokkaidō, NE Japón
463 S16 **Habra** Bengala Occidental, NE India
Habrut *ver* Ḥabarūt
431 P17 **Ḥabshān** Abū Ẓaby, C UAE
174 E14 **Hacha** Putumayo, S Colombia
499 Y10 **Hachijō** Tōkyō, Hachijō-jima, SE Japón
499 Y10 **Hachijō-jima** *var.* Hatizyō Zima. *isla* Izu-shotō, SE Japón
498 J10 **Hachiman** Gifu, Honshū, SO Japón
499 D6 **Hachimori** Akita, Honshū, C Japón
499 Q6 **Hachinohe** Aomori, Honshū, C Japón
498 L11 **Hachiōji** *var.* Hatiōzi. Tōkyō, Honshū, S Japón
296 G17 **Hackås** Jämtland, C Suecia
78 K14 **Hackensack** New Jersey, NE EEUU
Hadama *ver* Nazrēt
498 L11 **Hadano** Kanagawa, Honshū, S Japón
427 W13 **Ḥaḍbaram** S Omán
427 Z8 **Ḥadd, Ra's al** *cabo* NE Omán
419 U13 **Ḥaddānīyah** *pozo* S Irak
306 K12 **Haddington** SE Escocia, RU
Haded *ver* Xadeed
259 W12 **Hadejia** Jigawa, N Nigeria
259 W12 **Hadejia** *río* N Nigeria
418 F9 **Ḥadera** Haifa, C Israel
Hadersleben *ver* Haderslev
300 G24 **Haderslev** *Alem.* Hadersleben. Sønderjylland, SO Dinamarca
455 J21 **Hadhdhunmathi, Atolón** *var.* Haddummati Atoll, Laamu Atoll. *atolón* S Maldivas
Hadhramaut *ver* Ḥaḍramawt
427 W17 **Hadīboh** Suquṭrā, SE Yemen
478 K9 **Hadilik** Xinjiang Uygur Zizhiqu, O China
414 H16 **Hadım** Konya, S Turquía
426 K7 **Hadīyah** Al Madīnah, O Arabia Saudita
66 I5 **Hadley** *bahía* Isla Victoria, N Canadá
427 R15 **Ḥaḍramawt** *var.* Hadramaut, *Ing.* Hadhramaut. *cordillera* S Yemen
Hadria *ver* Adria
Hadria Picena *ver* Apricena
Hadrianopolis *ver* Edirne
300 G22 **Hadsten** Århus, C Dinamarca
300 G21 **Hadsund** Nordjylland, N Dinamarca
367 S4 **Hadyach** *Rus.* Gadyach. Poltavs'ka Oblast', NE Ucrania
350 I13 **Hadžići** SE Bosnia-Herzegovina
491 W14 **Haeju** S Corea del Norte
Haerbin/Haerhpin/Ha-erh-pin *ver* Harbin
427 P5 **Ḥafar al Bāṭin** Ash Sharqīyah, N Arabia Saudita
47 T15 **Hafford** Saskatchewan, S Canadá
414 M13 **Hafik** Sivas, N Turquía
451 V8 **Hāfizābād** Punjab, E Pakistán
295 H4 **Hafnarfjördhur** Reykjanes, O Islandia
Hafnia *ver* København, Dinamarca
Hafnia *ver* Dinamarca
Hafren *ver* Severn
Hafun *ver* Xaafuun
Hafun, Ras *ver* Xaafuun, Raas
274 G10 **Hag 'Abdullah** Sinnar, E Sudán
275 K18 **Hagadera** North Eastern, E Kenia
50 G10 **Hagar** Ontario, S Canadá
467 G18 **Hagari** *var.* Vedāvati. *río* O India
318 M13 **Hagelberg** *colina* NE Alemania
139 N14 **Hagemeister** *isla* Alaska, EU
319 F15 **Hagen** Renania del Norte-Westfalia, O Alemania
318 K10 **Hagenow** Mecklemburgo-Pomerania Anterior, N Alemania
46 K15 **Hagensborg** Columbia Británica, SO Canadá
274 I13 **Hägere Hiywet** *var.* Agere Hiywet, Ambo. C Etiopía
119 O15 **Hagerman** Idaho, NO EEUU
135 U14 **Hagerman** Nuevo México, SO EEUU
83 V2 **Hagerstown** Maryland, NE EEUU
50 G16 **Hagersville** Ontario, S Canadá
322 J15 **Hagetmau** Landes, SO Francia
300 K14 **Hagfors** Värmland, C Suecia
296 G16 **Häggenås** Jämtland, C Suecia
498 D8 **Hagi** Yamaguchi, Honshū, SO Japón
Hagios Evstrátios *ver* Ágios Efstrátios
HaGolan *ver* Altos del Golán
323 T4 **Hagondange** Moselle, NE Francia
307 B18 **Hag's** *Ir.* Ceann Caillí. *cabo* O Irlanda
322 I3 **Hague, Cabo de la** *cabo* N Francia
323 V5 **Haguenau** Bas-Rhin, NE Francia
499 Z12 **Hahajima-rettō** *archipiélago* SE Japón
516 H13 **Hahaya** *aeropuerto internacional* (Moroni) Grande Comore, NO Comores
90 K9 **Hahnville** Luisiana, S EEUU
502 K9 **Hai Dương** Hai Hưng, N Vietnam
487 P3 **Hai He** *río* E China
279 E22 **Haib** Karas, S Namibia
Haibak *ver* Āybak
451 N15 **Haibo** *río* SO Pakistán
491 U12 **Haicheng** Liaoning, NE China
Haida *ver* Nový Bor
Haidarabad *ver* Hyderābād
Haidenschaft *ver* Ajdovščina
418 F9 **Haifa** *distrito* NO Israel
Haifa *ver* Ḥefa
Haifa, Bahía de *ver* Ḥefa, Mifraz
487 P14 **Haifeng** Guangdong, S China
Haifong *ver* Hai Phong
Haikang *ver* Leizhou
486 L17 **Haikou** *var.* Hai-k'ou, Hoihow, *Fr.* Hoï-Hao. Hainan, S China
426 M6 **Ḥā'il** Ḥā'il, NO Arabia Saudita
427 N5 **Ḥā'il** *of.* Minṭaqah Ḥā'il. *provincia* N Arabia Saudita
Hai-la-erh *ver* Hailar
491 S6 **Hailar** *var.* Hai-la-erh; *ant.* Hulun. Nei Mongol Zizhiqu, N China
491 S6 **Hailar He** *río* NE China
119 P14 **Hailey** Idaho, NO EEUU
50 H9 **Haileybury** Ontario, S Canadá
491 X9 **Hailin** Heilongjiang, NE China
Hā'il, Minṭaqah *ver* Ḥā'il
Hailong *ver* Meihekou
296 K14 **Hailuoto** *Sue.* Karlö. *isla* O Finlandia
Haima *ver* Haymā'
Haimen *ver* Jiaojiang
486 M17 **Hainan** *var.* Hainan Sheng, Qiong. *provincia* S China
486 K17 **Hainan Dao** *isla* S China
Hainan, Estrecho de *ver* Qiongzhou Haixia
Hainan Sheng *ver* Hainan
Hainasch *ver* Ainaži
Hainau *ver* Chojnów
311 E20 **Hainaut** *provincia* SO Bélgica
Hainburg *ver* Hainburg an der Donau
343 Z4 **Hainburg an der Donau** *var.* Hainburg. Austria Inferior, NE Austria
139 W12 **Haines** Alaska, EEUU
118 L12 **Haines** Oregón, NO EEUU
91 W12 **Haines City** Florida, SE EEUU
46 H8 **Haines Junction** Territorio del Yukon, O Canadá
343 W4 **Hainfeld** Austria Inferior, NE Austria
319 N16 **Hainichen** Sajonia, E Alemania
502 L9 **Haiphong** *var.* Haifong, Haiphong. N Vietnam
487 S12 **Haitan Dao** *isla* SE China
158 K8 **Haití** *of.* República de Haiti. *república* C Antillas
127 T11 **Haiwee** *embalse* California, O EEUU
Haixia *ver* Taiwán, Estrecho de
274 I7 **Haiya** Mar Rojo, NE Sudán
479 T10 **Haiyan** Qinghai, O China
486 M13 **Haiyang Shan** *cordillera* S China
479 V10 **Haiyuan** Ningxia, N China
Hajda *ver* Nový Bor
347 M22 **Hajdú-Bihar** *of.* Hajdú-Bihar Megye. *condado* E Hungría
347 N22 **Hajdúböszörmény** Hajdú-Bihar, E Hungría
347 N22 **Hajdúhadház** Hajdú-Bihar, E Hungría
347 N21 **Hajdúnánás** Hajdú-Bihar, E Hungría
347 N22 **Hajdúszoboszló** Hajdú-Bihar, E Hungría
430 I3 **Ḥājī Ebrāhīm, Kūh-e** *monte* Irán/Irak
498 M7 **Hajiki** *cabo* Sado, C Japón
Hajīne *ver* Abū Ḥardān
463 P13 **Hājīpur** Bihār, N India
427 N14 **Ḥajjah** O Yemen
419 U11 **Hajjama** S Irak
431 R12 **Ḥājjīābād** Hormozgān, C Irán
419 U14 **Ḥājj, Thaqb al** *pozo* S Irak
351 L16 **Hajla** *cordillera* SO Yugoslavia
346 P10 **Hajnówka** *Alem.* Hermhausen. Białystok, E Polonia
502 F8 **Haka** Estado Chin, O Myanmar (Birmania)
Hakapehi *ver* Punaauia
Hakâri *ver* Hakkâri
415 T16 **Hakkâri** *var.* Çölemerik, Hakâri. Hakkâri, SE Turquía
415 T16 **Hakkâri** *var.* Hakkari. *provincia* SE Turquía
295 J12 **Hakkas** Norrbotten, N Suecia
498 H11 **Hakken-zan** *monte* Honshū, SO Japón
499 Q6 **Hakkōda-san** *monte* Honshū, C Japón
499 T2 **Hako-dake** *monte* Hokkaidō, NE Japón
499 Q5 **Hakodate** Hokkaidō, NE Japón
498 K8 **Hakui** Ishikawa, Honshū, SO Japón
554 B16 **Hakupu** SE Niue
498 J9 **Haku-san** *monte* Honshū, SO Japón
Hal *ver* Halle
451 Q15 **Hāla** Sind, SE Pakistán
Ḥalab *ver* Alepo
418 J3 **Ḥalab** *of.* Muḥāfaẓat Ḥalab, *var.* Alepo, Halab. *gobernación* NO Siria
418 J3 **Ḥalab** *aeropuerto internacional* Ḥalab, NO Siria
427 O8 **Ḥalabān** *var

512 T7 **Halmahera, Isla** *ant.* Djailolo, Gilolo, Jailolo. *isla* E Indonesia
512 T18 **Halmahera, Mar de** *Ind.* Laut Halmahera. *mar* E Indonesia
300 J21 **Halmstad** Halland, S Suecia
512 T11 **Halong** Isla Ambon, E Indonesia
371 N15 **Halowchyn** *Rus.* Golovchin. Mahilyowskaya Voblasts', E Bielorrusia
300 H20 **Hals** Nordjylland, N Dinamarca
299 F8 **Halsa** Møre og Romsdal, S Noruega
371 I15 **Hal'shany** *Rus.* Gol'shany. Hrodzyenskaya Voblasts', O Bielorrusia
Hälsingborg *ver* Helsingborg
107 R5 **Halstad** Minnesota, N EEUU
103 N6 **Halstead** Kansas, C EEUU
311 G15 **Halsteren** Brabante del Norte, S Países Bajos
296 L16 **Halsua** Vaasa, O Finlandia
319 E14 **Haltern** Renania del Norte-Westfalia, O Alemania
295 J9 **Haltiatunturi** *var.* Haltiatunturi, *Lap.* Háldi. *monte* Finlandia/Noruega
Haltiatunturi *ver* Halti
366 J6 **Halych** Ivano-Frankivs'ka Oblast', O Ucrania
Halycus *ver* Platani
323 P3 **Ham** Somme, N Francia
Hama *ver* Ḥamāh
498 E8 **Hamada** Shimane, Honshū, SO Japón
430 L6 **Hamadān** *ant.* Ecbatana. Hamadān, O Irán
430 L6 **Hamadān** *of.* Ostān-e Hamadān. *provincia* O Irán
418 I5 **Ḥamāh** *var.* Hama; *ant.* Epiphania, *Bibl.* Hamath. Ḥamāh, O Siria
418 I5 **Ḥamāh** *of.* Muḥāfaẓat Ḥamāh, *var.* Hama. *gobernación* C Siria
498 K11 **Hamakita** Shizuoka, Honshū, S Japón
499 R5 **Hamamasu** Hokkaidō, NE Japón
498 J11 **Hamamatsu** *var.* Hamamatu. Shizuoka, Honshū, S Japón
Hamamatu *ver* Hamamatsu
499 V5 **Hamanaka** Hokkaidō, NE Japón
498 J11 **Hamana-ko** *lago* Honshū, S Japón
299 I13 **Hamar** *ant.* Storhammer. Hedmark, S Noruega
427 U10 **Ḥamārīr al Kidan, Qalamat** *pozo* E Arabia Saudita
498 H8 **Hamasaka** Hyōgo, Honshū, SO Japón
Hamath *ver* Ḥamāh
499 U2 **Hamatonbetsu** Hokkaidō, NE Japón
467 K26 **Hambantota** Southern Province, SE Sri Lanka
546 G10 **Hambili** *río* NO PNG
103 V14 **Hamburg** Arkansas, C EEUU
107 S16 **Hamburg** Iowa, C EEUU
78 D10 **Hamburg** Nueva York, NE EEUU
318 I10 **Hamburgo** *Alem.* Hamburg. *estado* N Alemania
318 J9 **Hamburgo** Hamburgo, N Alemania
450 K5 **Hamdam Āb, Dasht-e** *Pash.* Dasht-i Hamdamab. *cordillera* O Afganistán
Hamdamab, Dasht-i *ver* Hamdam Āb, Dasht-e
78 M13 **Hamden** Connecticut, NE EEUU
426 K6 **Ḥamḍ, Wādī al** *curso de agua estacional* O Arabia Saudita
296 L18 **Häme** *Sue.* Tavastehus. *provincia* C Finlandia
296 K18 **Hämeenkyrö** Häme, SO Finlandia
296 L19 **Hämeenlinna** *Sue.* Tavastehus. Häme, SO Finlandia
HaMelaḫ, Yam *ver* Muerto, Mar
Hamelin *ver* Hameln
318 I13 **Hameln** N Alemania
530 I8 **Hamersley** *cordillera* Australia Occidental
491 Y12 **Hamgyŏng-sanmaek** *cordillera* N Corea del Norte
491 X13 **Hamhŭng** C Corea del Norte
479 O6 **Hami** *var.* Ha-mi, *Uigh.* Kumul, Qomul. Xinjiang Uygur Zizhiqu, NO China
419 X10 **Ḥāmid Amīn** E Irak
427 W11 **Hamīdān, Khawr** *oasis* SE Arabia Saudita
418 H5 **Ḥamīdīyah** *var.* Hamidiyé. Tartūs, O Siria
354 L12 **Hamidiye** Edirne, NO Turquía
Hamidiyé *ver* Ḥamidīyah
127 W6 **Hamilton** *monte* Nevada, O EEUU190 L12
Hamilton Victoria, SE Australia
238 B12 **Hamilton** *capital de territorio dependiente* (Bermuda) C Bermuda
50 G16 **Hamilton** Ontario, S Canadá
542 M7 **Hamilton** Waikato, Isla Norte, NZ
306 I12 **Hamilton** S Escocia, RU
91 N3 **Hamilton** Alabama, S EEUU
138 M10 **Hamilton** Alaska, EU
114 J13 **Hamilton** Illinois, N EEUU
103 S3 **Hamilton** Missouri, C EEUU
119 P10 **Hamilton** Montana, NO EEUU
95 S8 **Hamilton** Texas, SO EEUU
50 G16 **Hamilton** *aeropuerto internacional* Ontario, SE Canadá
238 I6 **Hamilton, Banco** *accidente submarino* SE Mar del Labrador
103 T12 **Hamilton, Lake** *embalse* Arkansas, C EEUU
534 E1 **Hamilton Creek** *río estacional* Australia Meridional
59 R8 **Hamilton Inlet** *estuario/ensenada* Terranova y Labrador, E Canadá
255 S8 **Ḥamīm, Wādī al** *río* NE Libia
296 N19 **Hamina** *Sue.* Fredrikshamn. Kymi, S Finlandia
47 W16 **Hamiota** Manitoba, S Canadá
462 L13 **Hamīrpur** Uttar Pradesh, N India
Hamīs Musait *ver* Khamīs Mushayt
83 T11 **Hamlet** Carolina del Norte, SE EEUU
95 P6 **Hamlin** Texas, SO EEUU
83 P5 **Hamlin** Virginia Occidental, NE EEUU
115 O7 **Hamlin** *lago* Michigan, N EEUU
319 F14 **Hamm** *var.* Hamm in Westfalen. Renania del Norte-Westfalia, O Alemania
Hamm in Westfalen *ver* Hamm
Ḥammāmāt, Khalīj al *ver* Hammamet, Golfo de
255 N5 **Hammamet, Golfo de** *Ar.* Khalīj al Ḥammāmāt. *golfo* NE Túnez
419 R3 **Ḥammān al 'Alīl** N Irak
419 X12 **Ḥammār, Hawr al** *lago* SE Irak
296 J20 **Hammarland** Åland, SO Finlandia
296 H16 **Hammarstrand** Jämtland, C Suecia
296 O17 **Hammaslahti** Pohjois-Karjala, SE Finlandia
311 F17 **Hamme** Flandes Oriental, NO Bélgica
318 H10 **Hamme** *río* NO Alemania
300 G22 **Hammel** Århus, C Dinamarca
319 I18 **Hammelburg** Baviera, C Alemania
318 H10 **Hamme-Hamme-Oste** *canal* NO Alemania
311 H18 **Hamme-Mille** Brabante valón, C Bélgica
296 G16 **Hammerdal** Jämtland, C Suecia
295 K8 **Hammerfest** Finnmark, N Noruega
319 D14 **Hamminkeln** Renania del Norte-Westfalia, O Alemania
102 K10 **Hammon** Oklahoma, C EEUU
115 N11 **Hammond** Indiana, N EEUU
90 K8 **Hammond** Luisiana, S EEUU
311 K20 **Hamoir** Lieja, E Bélgica
311 J21 **Hamois** Namur, SE Bélgica
311 K16 **Hamont** Limburgo, NE Bélgica
543 F22 **Hampden** Otago, Isla Sur, NZ
79 R6 **Hampden** Maine, NE EEUU
307 M23 **Hampshire** *región histórica* S Inglaterra, RU
59 O15 **Hampton** Nueva Brunswick, SE Canadá
103 U14 **Hampton** Arkansas, C EEUU
107 V12 **Hampton** Iowa, C EEUU
83 R14 **Hampton** Carolina del Sur, SE EEUU
79 P10 **Hampton** New Hampshire, NE EEUU
83 P8 **Hampton** Tennessee, S EEUU
83 X7 **Hampton** Virginia, NE EEUU
299 L11 **Hamra** Gävleborg, C Suecia
274 D10 **Hamrat esh Sheikh** Northern Kordofan, C Sudán
419 S5 **Ḥamrīn, Yébel** *cordillera* N Irak
123 Jj16 **Hamrun** C Malta
502 L15 **Ham Thuận Nam** Binh Thuận, S Vietnam
513 Ww11 **Hamuku** Irian Jaya, E Indonesia
Hāmūn, Daryācheh-ye *ver* Ṣāberī, Hāmūn-e/Sīstān, Daryācheh-ye
Hamwih *ver* Southampton
486 M8 **Han Shui** *río* C China
138 G10 **Hana** *Haw.* Hāna. Maui, Hawai, EEUU, C Océano Pacífico
83 S14 **Hanahan** Carolina del Sur, SE EEUU
138 B8 **Hanalei** Kauai, Hawai, EEUU , C Océano Pacífico
499 P7 **Hanamaki** Iwate, Honshū, C Japón
138 F10 **Hanamanioa** *cabo* Maui, Hawai, EEUU, C Océano Pacífico
554 B16 **Hanan** *aeropuerto internacional* (Alofi) SO Niue
319 H18 **Hanau** Hessen, O Alemania
66 J9 **Hanbury** *río* Territorios del Noroeste, NO Canadá
Hânceşti *ver* Hîncești
46 M15 **Hanceville** Columbia Británica, SO Canadá
91 P3 **Hanceville** Alabama, S EEUU
Hancewicze *ver* Hantsavichy
486 L6 **Hancheng** Shaanxi, C China
83 V2 **Hancock** Maryland, NE EEUU
114 M3 **Hancock** Michigan, N EEUU
107 S8 **Hancock** Minnesota, N EEUU
78 I12 **Hancock** Nueva York, NE EEUU
274 Q12 **Handa** Bari, NE Somalia
487 O5 **Handan** *var.* Han-tan. Hebei, E China
300 P16 **Handen** Estocolmo, C Suecia
275 J22 **Handeni** Tanga, E Tanzania
135 Q7 **Handies, Pico** *monte* Colorado, C EEUU
347 J19 **Handlová** *Alem.* Krickerhäu, *Hung.* Nyitrabánya; prev. *Alem.* Kriegerhaj. Stredné Slovensko, C Eslovaquia
498 M11 **Haneda** *aeropuerto internacional* (Tokio) Tōkyō, Honshū, S Japón
127 Q11 **Hanford** California, O EEUU
490 H7 **Hangai, Montes** *cordillera* C Mongolia
555 V16 **Hanga Roa** Isla de Pascua, Chile, E Océano Pacífico
Hang-chou/Hangchow *ver* Hangzhou
300 K20 **Hånger** Jönköping, S Suecia
Hangö *ver* Hanko
487 R9 **Hangzhou** *var.* Hang-chou, Hangchow. Zhejiang, SE China
490 F5 **Hanhöhiy Uul** *cordillera* NO Mongolia
Hanhowuz *ver* Khauz-Khan
415 P15 **Hani** Dıyarbakır, SE Turquía
Hania *ver* Chaniá
427 R11 **Ḥanīsh al Kabīr, Jazīrat al** *isla* SO Yemen
Hanka, Lago *ver* Janka, Lago
296 M17 **Hankasalmi** Keski-Suomi, C Finlandia
415 W12 **Hankendi** *Rus.* Khankendi; *ant.* Stepanakert. SO Azerbaiyán
107 R7 **Hankinson** Dakota del Norte, N EEUU
296 K20 **Hanko** *Sue.* Hangö. Uusimaa, SO Finlandia
Han-kou/Han-k'ou/Hankow *ver* Wuhan
134 M6 **Hanksville** Utah, O EEUU
462 K6 **Hanle** Jammu y Cachemira, NO India
543 I17 **Hanmer Springs** Canterbury, Isla Sur, NZ
530 M3 **Hann** *monte* Australia Occidental
47 R16 **Hanna** Alberta, SO Canadá
103 V3 **Hannibal** Missouri, C EEUU
318 I12 **Hannover** NO Alemania
311 J19 **Hannut** Lieja, C Bélgica
300 L22 **Hanö** *bahía* S Suecia
502 K9 **Hanoi** *Fr.* Hanoï. *capital de estado* (Vietnam) N Vietnam
199 G23 **Hanover** *isla* S Chile
50 F14 **Hanover** Ontario, S Canadá
115 P15 **Hanover** Indiana, N EEUU
78 G16 **Hanover** Pennsylvania, NE EEUU
83 W6 **Hanover** Virginia, NE EEUU
Hanselbeck *ver* Érd
567 X5 **Hansen** *cordillera* Antártida
462 H10 **Hānsi** Haryāna, NO India
300 F20 **Hanstholm** Viborg, NO Dinamarca
Han-tan *ver* Handan
478 H6 **Hantengri Feng** *var.* Pik Khan-Tengri. *monte* China/Kazajstán ver también Khan-Tengri, Pik
371 I18 **Hantsavichy** *Pol.* Hancewicze, *Rus.* Gantsevichi. Brestskaya Voblasts', SO Bielorrusia
67 P5 **Hantzsch** *río* Isla de Baffin, Territorios del Noroeste, NE Canadá
462 G9 **Hanumāngarh** Rājasthān, NO India
535 O9 **Hanwood** Nueva Gales del Sur, SE Australia
Hanyang *ver* Caidian
Hanyang *ver* Wuhan
486 H10 **Hanyuan** *var.* Fulin. Sichuan, C China
486 J7 **Hanzhong** Shaanxi, C China
555 W11 **Hao** *atolón* Islas Tuamotú, C Polinesia Francesa
463 S16 **Hāora** *ant.* Howrah. Bengala Occidental, NE India
266 K8 **Haouach, Ouadi** *curso de agua estacional* E Chad
Haoûārine *ver* Ḥawārīn
295 K13 **Haparanda** Norrbotten, N Suecia
95 N3 **Happy** Texas, SO EEUU
126 M1 **Happy Camp** California, O EEUU
59 Q9 **Happy Valley-Goose Bay** *ant.* Goose Bay. Terranova y Labrador, E Canadá
Hapsal *ver* Haapsalu
462 J10 **Hāpur** Uttar Pradesh, N India
418 F12 **HaQatan, HaMakhtesh** *cordillera* S Israel
426 I4 **Ḥaql** Tabūk, NO Arabia Saudita
513 Vv13 **Har** Pulau Kai Besar, E Indonesia
490 M8 **Haraat** Dundgovī, C Mongolia
427 R8 **Ḥaraḍ** *var.* Haradh. Ash Sharqīyah, E Arabia Saudita
Haradh *ver* Ḥaraḍ
295 J13 **Harads** Norrbotten, N Suecia
371 G19 **Haradzyets** *Rus.* Gorodets. Brestskaya Voblasts', SO Bielorrusia
371 J17 **Haradzyeya** *Rus.* Gorodeya. Minskaya Voblasts', C Bielorrusia
555 V10 **Haraiki** *atolón* Islas Tuamotú, C Polinesia Francesa
499 O9 **Haramachi** Fukushima, Honshū, E Japón
370 M12 **Harany** *Rus.* Gorany. Vitsyebskaya Voblasts', N Bielorrusia
279 L16 **Harare** *ant.* Salisbury. *capital de estado* (Zimbabwe) Mashonaland East, NE Zimbabwe
279 L16 **Harare** *aeropuerto internacional* Mashonaland East, NE Zimbabwe
266 J10 **Haraz-Djombo** Batha, C Chad
371 O16 **Harbavichy** *Rus.* Gorbovichi. Mahilyowskaya Voblasts', E Bielorrusia
258 J16 **Harbel** O Liberia
491 W8 **Harbin** *var.* Haerbin, Ha-erh-pin, Kharbin; *ant.* Haerhpin, Pingkiang, Pinkiang. Heilongjiang, NE China
115 S7 **Harbor Beach** Michigan, N EEUU
59 T13 **Harbour Breton** Terranova, Terranova y Labrador, E Canadá
239 D25 **Harbours** *bahía* Gran Malvina, Islas Malvinas
300 G24 **Hårby** *var.* Haarby. Fyn, C Dinamarca
134 I13 **Harcuvar, Montes** *cordillera* Arizona, SO EEUU
342 I7 **Hard** Vorarlberg, NO Austria
466 H11 **Harda** Madhya Pradesh, C India
300 D14 **Hardanger** *región física* S Noruega
300 D14 **Hardangerfjorden** *fiordo* S Noruega
299 E13 **Hardangerjøkulen** *glaciar* S Noruega
300 E14 **Hardangervidda** *meseta* S Noruega
279 D20 **Hardap** *distrito* S Namibia
83 R15 **Hardeeville** Carolina del Sur, SE EEUU
310 L5 **Hardegarijp** *Fris.* Hurdegaryp. Frisia, N Países Bajos
310 O9 **Hardenberg** Overijssel, E Países Bajos
535 Q9 **Harden-Murrumburrah** Nueva Gales del Sur, SE Australia
310 K10 **Harderwijk** Gelderland, C Países Bajos
114 J14 **Hardin** Illinois, N EEUU
119 V11 **Hardin** Montana, NO EEUU
91 R5 **Harding, Lake** *embalse* Alabama/Georgia, SE EEUU
82 J6 **Hardinsburg** Kentucky, S EEUU
310 I13 **Hardinxveld-Giessendam** Zuid-Holland, C Países Bajos
47 R15 **Hardisty** Alberta, SO Canadá
462 L12 **Hardoi** Uttar Pradesh, N India
91 U4 **Hardwick** Georgia, SE EEUU
103 W9 **Hardy** Arkansas, C EEUU
66 F8 **Hare Indian** *río* Territorios del Noroeste, NO Canadá
299 D10 **Hareid** Møre og Romsdal, S Noruega
311 D18 **Harelbeke** *var.* Harlebeke. Flandes Occidental, O Bélgica
Harem *ver* Ḥārim
318 E11 **Haren** Baja Sajonia, NO Alemania
310 N6 **Haren** Groninga, NE Países Bajos
274 L13 **Härer** E Etiopía
300 P14 **Harg** Uppsala, C Suecia
Hargeisa *ver* Hargeysa
274 M13 **Hargeysa** *var.* Hargeisa. Woqooyi Galbeed, NO Somalia
366 J10 **Harghita** *condado* NE Rumania
95 S17 **Hargill** Texas, SO EEUU
490 J8 **Harhorin** Övörhangay, C Mongolia
Hariana *ver* Haryāna
511 I9 **Hari, Batang** *ant.* Djambi. *río* Sumatra, O Indonesia
427 P15 **Ḥarīb** O Yemen
462 J9 **Haridwār** *ant.* Hardwar. Uttar Pradesh, N India
467 F18 **Harihar** Karnātaka, O India
543 F18 **Harihari** West Coast, Isla Sur, Nueva Zelanda
418 I3 **Ḥārim** *var.* Harem. Idlib, O Siria
498 G10 **Harima, Golfo de** *mar* S Japón
310 F13 **Haringvliet** *canal* SO Países Bajos
310 F13 **Haringvlietdam** *presa* SO Países Bajos
451 U5 **Harīpur** Provincia de la Frontera del Noroeste, NO Pakistán
450 J4 **Harīrūd** *var.* Tedzhen, *Turkm.* Tejen. *río* Afganistán/Irán ver también Tedzhen
299 J11 **Härjåhågnen** *Sue.* Härjahågnen, Härjehågna. *monte* Noruega/Suecia
296 K18 **Harjavalta** Turku-Pori, SO Finlandia
Härjehågna *ver* Härjåhågnen
370 G4 **Harjumaa** *of.* Harju Maakond. *provincia* NO Estonia
83 X11 **Harkers Island** Carolina del Norte, SE EEUU
419 S1 **Harki** N Irak
479 Q9 **Har** *lago* C China
490 F6 **Har** *lago* NO Mongolia
107 T14 **Harlan** Iowa, C EEUU
83 O7 **Harlan** Kentucky, S EEUU
107 N17 **Harlan County, Lake** *embalse* Nebraska, C EEUU
366 L9 **Hârlău** *var.* Hirlău. Iaşi, NE Rumanía
Harlebeke *ver* Harelbeke
119 U7 **Harlem** Montana, NO EEUU
Harlem *ver* Haarlem
300 G22 **Harlev** Århus, C Dinamarca
310 K6 **Harlingen** *Fris.* Harns. Frisia, N Países Bajos
95 T17 **Harlingen** Texas, SO EEUU
307 O21 **Harlow** E Inglaterra, RU
119 T10 **Harlowton** Montana, NO EEUU
299 N11 **Harmånger** Gävleborg, C Suecia
310 I11 **Harmelen** Utrecht, C Países Bajos
107 X11 **Harmony** Minnesota, N EEUU
118 J14 **Harney** *cuenca* Oregón, NO EEUU
118 J14 **Harney** *lago* Oregón, NO EEUU
106 J10 **Harney, Pico** *monte* Dakota del Sur, N EEUU
296 H17 **Härnösand** *var.* Hernösand. Västernorrland, C Suecia
Harns *ver* Harlingen
331 P4 **Haro** La Rioja, N España
146 F6 **Haro** *cabo* NO México
299 D9 **Harøy** *isla* S Noruega
307 N21 **Harpenden** E Inglaterra, RU
139 T9 **Harper** *monte* Alaska, EEUU
258 L18 **Harper** *var.* Cape Palmas. NE Liberia
102 M7 **Harper** Kansas, C EEUU
118 L13 **Harper** Oregón, NO EEUU
95 Q10 **Harper** Texas, SO EEUU
127 U13 **Harper, Lago** *salar* California, O EEUU
300 J21 **Harplinge** Halland, S Suecia
134 J13 **Harquahala, Montes** *cordillera* Arizona, SO EEUU
427 T15 **Ḥarrah** SE Yemen
58 H11 **Harricana** *río* Québec, SE Canadá
82 M9 **Harriman** Tennessee, S EEUU
59 R11 **Harrington Harbour** Québec, E Canadá
238 B12 **Harrington Sound** *bahía* Bermuda, NO Océano Atlántico
306 F8 **Harris** *región física* NO Escocia, RU
103 X10 **Harrisburg** Arkansas, C EEUU
114 M17 **Harrisburg** Illinois, N EEUU
106 I14 **Harrisburg** Nebraska, C EEUU
118 F12 **Harrisburg** Oregón, NO EEUU
78 G15 **Harrisburg** *capital de estado* Pennsylvania, NE EEUU
534 F6 **Harris** *lago* Australia Meridional
91 W11 **Harris** *lago* Florida, SE EEUU
559 P4 **Harris, Monte** *accidente submarino* N Océano Pacífico
Harris, Dorsal *ver* Lomonosov, Dorsal
306 F8 **Harris, Sound de** *estrecho* NO Escocia, RU
279 J22 **Harrismith** Free State, E Rep. de Sudáfrica
59 R7 **Harrison** *cabo* Terranova y Labrador, E Canadá
103 T9 **Harrison** Arkansas, C EEUU
115 Q7 **Harrison** Michigan, N EEUU
106 I12 **Harrison** Nebraska, C EEUU
139 Q5 **Harrison** *bahía* Alaska, EEUU
90 I6 **Harrisonburg** Luisiana, S EEUU
83 U4 **Harrisonburg** Virginia, NE EEUU
103 R5 **Harrisonville** Missouri, C EEUU
115 R6 **Harrisville** Michigan, N EEUU
83 R3 **Harrisville** Virginia Occidental, NE EEUU
82 M6 **Harrodsburg** Kentucky, S EEUU
307 M16 **Harrogate** N Inglaterra, RU
95 Q4 **Harrold** Texas, SO EEUU
103 S5 **Harry S.Truman** *embalse* Missouri, C EEUU
318 G13 **Harsewinkel** Renania del Norte-Westfalia, O Alemania
366 M14 **Hârşova** *ant.* Hîrşova. Constanza, SE Rumania
295 H10 **Harstad** Troms, N Noruega
118 J15 **Hart** *monte* Oregón, NO EEUU
46 I5 **Hart** *río* Territorio del Yukon, NO Canadá
115 O8 **Hart** Michigan, N EEUU
94 M4 **Hart** Texas, SO EEUU
279 F23 **Hartbees** *río* C Rep. de Sudáfrica
343 X7 **Hartberg** Estiria, SE Austria
534 I10 **Hart** *cabo* Australia Meridional
300 E14 **Hårteigen** *monte* S Noruega
91 Q7 **Hartford** Alabama, S EEUU
103 R11 **Hartford** Arkansas, C EEUU
78 M12 **Hartford** *capital de estado* Connecticut, NE EEUU
82 J6 **Hartford** Kentucky, S EEUU
115 P10 **Hartford** Michigan, N EEUU
107 R11 **Hartford** Dakota del Sur, N EEUU
114 M8 **Hartford** Wisconsin, N EEUU
115 P13 **Hartford City** Indiana, N EEUU
107 Q13 **Hartington** Nebraska, C EEUU
296 G15 **Hartkjølen** *monte* C Noruega
59 N14 **Hartland** Nueva Brunswick, SE Canadá
307 H23 **Hartland, Punta** *cabo* SO Inglaterra, RU
307 M15 **Hartlepool** N Inglaterra, RU
107 T12 **Hartley** Iowa, C EEUU
94 M1 **Hartley** Texas, SO EEUU
517 U10 **Hartog, Dorsal de** *accidente submarino* O Océano Índico
296 M18 **Hartola** Mikkeli, S Finlandia
91 P2 **Hartselle** Alabama, S EEUU
91 S3 **Hartsfield Atlanta** *aeropuerto internacional* Georgia, SE EEUU
103 Q11 **Hartshorne** Oklahoma, C EEUU
83 S12 **Hartsville** Carolina del Sur, SE EEUU
82 K8 **Hartsville** Tennessee, S EEUU
103 U7 **Hartville** Missouri, C EEUU
91 U2 **Hartwell** Georgia, SE EEUU
83 O11 **Hartwell** *embalse* Georgia/Carolina del Sur, SE EEUU
Hartz *ver* Harts
Harunabad *ver* Eslāmābād
490 E6 **Har-Us** Hovd, O Mongolia
490 E6 **Har Us Nuur** *lago* NO Mongolia
114 M10 **Harvard** Illinois, N EEUU
107 P16 **Harvard** Nebraska, C EEUU
135 R5 **Harvard** *monte* Colorado, C EEUU
115 N11 **Harvey** Illinois, N EEUU
107 N4 **Harvey** Dakota del Norte, N EEUU
307 Q21 **Harwich** E Inglaterra, RU
462 H10 **Haryāna** *var.* Hariana. *estado* N India
427 Y9 **Ḥaryān, Ṭawī al** *manantial/pozo* NE Omán
319 J14 **Harz** *cordillera* C Alemania
Hasakah *ver* Al Ḥasakah
499 P8 **Hasama** Miyagi, Honshū, C Japón
414 J15 **Hasan Dağı** *monte* C Turquía
419 T9 **Ḥasan Ibn Ḥassūn** C Irak
451 R6 **Ḥasan Khēl** *var.* Ahmad Khel. Paktīā, SE Afganistán
318 F12 **Hase** *río* NO Alemania
Haselberg *ver* Krasnoznamensk
318 F12 **Haselünne** Baja Sajonia, NO Alemania
490 K9 **Hashaat** Dundgovī, C Mongolia
419 V8 **Hāshimah** E Irak
498 N10 **Hashimoto** *var.* Hasimoto. Wakayama, Honshū, SO Japón
427 W13 **Ḥāsik** S Omán
451 U10 **Hāsilpur** Punjab, E Pakistán
Hasimoto *ver* Hashimoto
Hasiye *ver* Ḥisyah
103 Q10 **Haskell** Oklahoma, C EEUU
95 Q6 **Haskell** Texas, SO EEUU
354 M11 **Hasköy** Edirne, NO Turquía
300 L24 **Hasle** Bornholm, E Dinamarca
307 N23 **Haslemere** SE Inglaterra, RU
322 I16 **Hasparren** Pyrénées-Atlantiques, SO Francia
Hassakeh *ver* Al Ḥasakah
467 G19 **Hassan** Karnātaka, O India
134 J13 **Hassayampa** *río* Arizona, SO EEUU
319 J18 **Hassberge** *montes* C Alemania
299 N10 **Hassela** Gävleborg, C Suecia
311 J18 **Hasselt** Limburgo, NE Bélgica
310 M9 **Hasselt** Overijssel, E Países Bajos
Hassetché *ver* Al Ḥasakah
319 J18 **Hassfurt** Baviera, C Alemania
254 L9 **Hassi Bel Guebbour** E Argelia
254 L8 **Hassi Messaoud** E Argelia
300 K22 **Hässleholm** Kristianstad, S Suecia
Hasta Colonia/Hasta Pompeia *ver* Asti
535 O13 **Hastings** Victoria, SE Australia
542 O11 **Hastings** Hawke's Bay, Isla Norte, NZ
307 P23 **Hastings** SE Inglaterra, RU
115 P9 **Hastings** Michigan, N EEUU
107 W9 **Hastings** Minnesota, N EEUU
107 P16 **Hastings** Nebraska, C EEUU
300 K22 **Hästveda** Kristianstad, S Suecia
295 J8 **Hasvik** Finnmark, N Noruega
135 V6 **Haswell** Colorado, C EEUU
502 J9 **Hat Lot** Son La, N Vietnam
502 H16 **Hat Yai** *var.* Ban Hat Yai. Songkhla, SO Tailandia
490 I10 **Hatansuudal** Bayanhongor, C Mongolia
491 P9 **Hatavch** Sühbaatar, E Mongolia
414 K17 **Hatay** *provincia* S Turquía
135 R15 **Hatch** Nuevo México, SO EEUU
134 K7 **Hatch** Utah, O EEUU
82 F9 **Hatchie River** *río* Tennessee, S EEUU
366 G12 **Haţeg** *Alem.* Wallenthal, *Hung.* Hátszeg; *ant.* Hatzeg, Hötzing. Hunedoara, SO Rumania
499 R11 **Hateruma** *isla* Yaeyama-shotō, SO Japón
535 N8 **Hatfield** Nueva Gales del Sur, SE Australia
490 I5 **Hatgal** Hövsgöl, N Mongolia
463 V16 **Hathazari** Chittagong, SE Bangladesh
427 T13 **Hathūt, Hiṣā'** *oasis* NE Yemen
463 U16 **Hatia del Sur** *isla* SE Bangladesh
Hatiōzi *ver* Hachiōji
418 F12 **Ḫatira, Haré** *montes* S Israel
174 H9 **Hato Corozal** Casanare, C Colombia
Hato del Volcán *ver* Volcán
159 P9 **Hato Mayor** E República Dominicana
159 P16 **Hatoe** *aeropuerto internacional* (Willemstad) Curaçao, SO Antillas Neerlandesas
Hatra *ver* Al Ḥaḍr
Hatria *ver* Adria
Hátszeg *ver* Haţeg
431 R16 **Ḥattá** Dubai, NE EAU
534 L9 **Hattah** Victoria, SE Australia
310 M9 **Hattem** Gelderland, E Países Bajos
83 Z10 **Hatteras** Isla Hatteras, Carolina del Norte, SE EEUU
83 Rr10 **Hatteras** *cabo* Carolina del Norte, SE EEUU
83 Z9 **Hatteras** *isla* Carolina del Norte, SE EEUU
238 F10 **Hatteras, Llanura de** *accidente submarino* O Océano Atlántico
296 G14 **Hattfjelldal** Troms, N Noruega
90 M7 **Hattiesburg** Mississippi, S EEUU
107 Q4 **Hatton** Dakota del Norte, N EEUU
Hatton, Banco *ver* Hatton, Dorsal
238 L6 **Hatton, Dorsal** *var.* Hatton Banco. *accidente submarino* N Océano Atlántico
555 W6 **Hatutu** *isla* Islas Marquesas, NE Polinesia Francesa
347 K22 **Hatvan** Heves, NE Hungría
Hatzeg *ver* Haţeg
Hatzfeld *ver* Jimbolia
274 N13 **Haud** *meseta* Etiopía/Somalia
342 D11 **Haudères, Les** Valais, SO Suiza
300 D18 **Hauge** Rogaland, S Noruega
300 C15 **Haugesund** Rogaland, S Noruega
343 X2 **Haugsdorf** Austria Inferior, NE Austria
542 M9 **Hauhungaroa, Montes** *cordillera* Isla Norte, NZ
300 E15 **Haukeligrend** Telemark, S Noruega
296 L14 **Haukipudas** Oulu, C Finlandia
296 M17 **Haukivesi** *lago* SE Finlandia
296 M17 **Haukivuori** Mikkeli, SE Finlandia
Hauptkanal *ver* Havelländ Grosse
547 Z17 **Hauraha** San Cristobal, SE Islas Salomón
542 L5 **Hauraki** *golfo* Isla Norte, NZ
543 B24 **Hauroko, Lago** *lago* Isla Sur, NZ
502 K15 **Hâu, Sông** *río* S Vietnam
Haut-Ogooué, Le *ver* Haut-Ogooué
79 S8 **Haut, Isle au** *isla* Maine, NE EEUU
267 M14 **Haut-Mbomou** *prefectura* SE República Centroafricana
267 F19 **Haut-Ogué** *of.* Province du Haut-Ogooué, *var.* Le Haut-Ogooué. *provincia* SE Gabón
323 U7 **Haut-Rhin** *departamento* NE Francia
267 M17 **Haut-Zaïre** *of.* Région du Haut-Zaïre. *región* NE Rep. Dem. del Congo
295 N12 **Hautajärvi** Lappi, NE Finlandia
311 L23 **Haute Sûre, Lac de la** *embalse* NO Luxemburgo
322 F1 **Haute-Corse** *departamento* Córcega, Francia, C Mar Mediterráneo
322 L16 **Haute-Garonne** *departamento* S Francia
258 J13 **Haute-Guinée** *estado* NE Guinea
267 K14 **Haute-Kotto** *prefectura* E República Centroafricana
323 P12 **Haute-Loire** *departamento* C Francia
323 R6 **Haute-Marne** *departamento* N Francia
322 M3 **Haute-Normandie** *región* N Francia
51 U6 **Hauterive** Québec, SE Canadá
323 S7 **Haute-Saône** *departamento* E Francia
323 T10 **Haute-Saboie** *departamento* E Francia
322 M11 **Haute-Vienne** *departamento* C Francia
311 M20 **Hautes Fagnes** *Alem.* Hohes Venn. *cordillera* E Bélgica
323 T13 **Hautes-Alpes** *departamento* SE Francia
322 K16 **Hautes-Pyrénées** *departamento* S Francia
323 Q2 **Hautmont** Nord, N Francia
138 D9 **Hauula** *Haw.* Hau'ula. Oahu, Hawai, EU , C Océano Pacífico
319 O22 **Hauzenberg** Baviera, SE Alemania
114 K13 **Havana** Illinois, N EEUU
307 N23 **Havant** S Inglaterra, RU
127 Y14 **Havasu, Lake** *embalse* Arizona/California, O EEUU
300 J23 **Havdrup** Roskilde, E Dinamarca
318 N10 **Havel** *río* NE Alemania
311 J21 **Havelange** Namur, SE Bélgica
318 M11 **Havelberg** Sajonia-Anhalt, NE Alemania
451 U5 **Haveliān** Provincia de la Frontera del Noroeste, NO Pakistán
318 N12 **Havelländ Grosse** *var.* Hauptkanal. *canal* NE Alemania
50 J14 **Havelock** Ontario, SE Canadá
543 J14 **Havelock** Marlborough, Isla Sur, Nueva Zelanda
83 X11 **Havelock** Carolina del Norte, SE EEUU
542 O11 **Havelock North** Hawke's Bay, Isla Norte, NZ
310 M8 **Havelte** Drenthe, NE Países Bajos
103 N6 **Haven** Kansas, C EEUU
307 H21 **Haverfordwest** SO Gales, RU
307 P20 **Haverhill** E Inglaterra, RU
79 O10 **Haverhill** Massachusetts, NE EEUU
296 G17 **Haverö** Västernorrland, C Suecia
347 I17 **Havířov** Severní Morava, E República Checa
347 E17 **Havlíčkův Brod** *Alem.* Deutsch-Brod; *ant.* Německý Brod. Východní Čechy, C República Checa
295 K7 **Havøysund** Finnmark, N Noruega
119 T7 **Havre** Montana, NO EEUU
Havre *ver* Havre, Le
311 F20 **Havré** Hainaut, S Bélgica
322 L4 **Havre, Le** *ant.* Le Havre-de-Grâce. Seine-Maritime, N Francia
Havre-de-Grâce, Le *ver* Havre, Le
59 P11 **Havre-St-Pierre** Québec, E Canadá
414 B10 **Havsa** Edirne, NO Turquía
83 N10 **Haw Knob** *monte* Carolina del Norte/Tennessee, SE EEUU
83 T9 **Haw River** *río* Carolina del Norte, SE EEUU
138 D8 **Hawai** *of.* Estado de Hawai; también conocido como Aloha State, Paradise of the Pacific. *estado* EU , C Océano Pacífico
138 G12 **Hawai** *Haw.* Hawai'i. *isla* Islas Hawai, EEUU , C Océano Pacífico
559 Q7 **Hawai, Fosa de** *accidente submarino* N Océano Pacífico
559 P6 **Hawai, Islas** *ant.* Islas Sandwich. *archipiélago* Hawai, EEUU , C Océano Pacífico
559 O6 **Hawaiana, Dorsal** *accidente submarino* N Océano Pacífico
107 R12 **Hawarden** Iowa, C EEUU
Hawash *ver* Āwash
419 P6 **Hawbayn al Gharbīyah** C Irak
543 D21 **Hawea** *lago* Isla Sur, NZ
542 K11 **Hawera** Taranaki, Isla Norte, Nueva Zelanda
82 J5 **Hawesville** Kentucky, S EEUU
138 G11 **

Hazr, Kūh-e ā *ver* Hazārān, Kūh-e
443 *R13* **Hazratishoh, Qatorkūhi** *var.* Khrebet Khazretishi, ***Rus.*** Khrebet Khozretishi. *cordillera* S Tayikistán
451 *U6* **Hazro** Punjab, E Pakistán
486 *M14* **He Jiang** *río* S China
91 *R7* **Headland** Alabama, S EEUU
119 *N10* **Headquarters** Idaho, NO EEUU
126 *M7* **Healdsburg** California, O EEUU
103 *N13* **Healdton** Oklahoma, C EEUU
535 *O12* **Healesville** Victoria, SE Australia
139 *R10* **Healy** Alaska, EEUU
517 *R13* **Heard y McDonald, Islas** *territorio dependiente australiano* S Océano Índico
95 *U9* **Hearne** Texas, SO EEUU
566 *J5* **Hearst** *isla* Antártida
58 *F12* **Hearst** Ontario, S Canadá
106 *L5* **Heart** *río* Dakota del Norte, N EEUU
115 *T13* **Heath** Ohio, N EEUU
535 *N11* **Heathcote** Victoria, SE Australia
307 *N22* **Heathrow** *aeropuerto internacional* (Londres)SE Inglaterra, RU
83 *X5* **Heathsville** Virginia, NE EEUU
103 *R11* **Heavener** Oklahoma, C EEUU
95 *R15* **Hebbronville** Texas, SO EEUU
491 *Q13* **Hebei** *var.* Hebei Sheng, Hopeh, Hopei, Ji; ***ant.*** Chihli. *provincia* E China
Hebei Sheng *ver* Hebei
513 *U9* **Hebera** Irian Jaya, E Indonesia
134 *M3* **Heber City** Utah, O EEUU
103 *V10* **Heber Springs** Arkansas, C EEUU
487 *N5* **Hebi** Henan, C China
118 *F11* **Hebo** Oregón, NO EEUU
306 *F11* **Hébridas Interiores** *archipiélago* O Escocia, RU
306 *E8* **Hébridas, Islas** *var.* Western Isles. *archipiélago* NO Escocia, RU
306 *F9* **Hébridas, Mar de las** *mar* NO Escocia, RU
59 *P5* **Hebron** Terranova y Labrador, E Canadá
106 *L5* **Hebron** Dakota del Norte, N EEUU
115 *N11* **Hebron** Indiana, N EEUU
107 *Q17* **Hebron** Nebraska, C EEUU
418 *F11* **Hebron** *var.* Al Khalīl, El Khalil, ***Heb.*** Hevron; ***ant.*** Kiriath-Arba. S West Bank
Hebrus *ver* Évros/Maritsa/Meriç
300 *N14* **Heby** Västmanland, C Suecia
46 *I14* **Hecate** *estrecho* Columbia Británica, O Canadá
147 *W12* **Hecelchakán** Campeche, SE México
486 *K13* **Hechi** *var.* Jinchengjiang. Guangxi Zhuangzu Zizhiqu, S China
319 *H23* **Hechingen** Baden-Württemberg, S Alemania
311 *K17* **Hechtel** Limburgo, NE Bélgica
486 *J9* **Hechuan** Sichuan, C China
107 *P7* **Hecla** Dakota del Sur, N EEUU
107 *T9* **Hector** Minnesota, N EEUU
296 *F17* **Hede** Jämtland, C Suecia
300 *M14* **Hedemora** Kopparberg, C Suecia
295 *K13* **Hedenäset** Norrbotten, N Suecia
300 *G23* **Hedensted** Vejle, C Dinamarca
300 *N14* **Hedesunda** Gävleborg, C Suecia
300 *N14* **Hedesundafjord** *lago* C Suecia
95 *O3* **Hedley** Texas, SO EEUU
299 *I12* **Hedmark** *condado* S Noruega
499 *V8* **Hedo** *cabo* Okinawa, SO Japón
107 *X15* **Hedrick** Iowa, C EEUU
311 *L16* **Heel** Limburgo, SE Países Bajos
556 *L12* **Heel** *cabo* Isla Wake
310 *H9* **Heemskerk** Holanda Septentrional, O Países Bajos
295 *O3* **Heer, Tierra de** *región física* C Svalbard
310 *M10* **Heerde** Gelderland, E Países Bajos
310 *L7* **Heerenveen** ***Fris.*** It Hearrenfean. Frisia, N Países Bajos
310 *I8* **Heerhugowaard** Holanda Septentrional, NO Países Bajos
311 *M18* **Heerlen** Limburgo, SE Países Bajos
311 *J19* **Heers** Limburgo, NE Bélgica
Heerwegen *ver* Polkowice
310 *K13* **Heesch** Brabante del Norte, S Países Bajos
311 *K15* **Heeze** Brabante del Norte, SE Países Bajos
418 *F8* **Ḫefa** *var.* Haifa; ***hist.*** Caiffa, Caiphas, ***ant.*** Sycaminum. Haifa, N Israel
418 *F8* **Ḫefa, Mifraz** *bahía* N Israel
487 *Q8* **Hefei** *var.* Hofei; ***hist.*** Luchow. Anhui, E China
91 *R3* **Heflin** Alabama, S EEUU
491 *X7* **Hegang** Heilongjiang, NE China
498 *K7* **Hegura** *isla* SO Japón
Heguri-jima *ver* Heigun-tō
Hei *ver* Heilongjiang
318 *H8* **Heide** Schleswig-Holstein, N Alemania
319 *G20* **Heidelberg** Baden-Württemberg, SO Alemania
279 *J21* **Heidelberg** Gauteng, NE Rep. de Sudáfrica
90 *M6* **Heidelberg** Mississippi, S EEUU
Heidenheim *ver* Heidenheim an der Brenz
319 *J22* **Heidenheim an der Brenz** *var.* Heidenheim. Baden-Württemberg, S Alemania
343 *U2* **Heidenreichstein** Austria Inferior, N Austria
498 *E9* **Heigun-tō** *var.* Heguri-jima. *isla* SO Japón
491 *W5* **Heihe** *ant.* Ai-hun. Heilongjiang, NE China
Hei-ho *ver* Nagqu
279 *J22* **Heilbron** Free State, N Rep. de Sudáfrica
319 *H21* **Heilbronn** Baden-Württemberg, SO Alemania
Heiligenbeil *ver* Mamonovo
343 *Q8* **Heiligenblut** Tirol, O Austria
318 *K7* **Heiligenhafen** Schleswig-Holstein, N Alemania
Heiligenkreuz *ver* Žiar nad Hronom
319 *J15* **Heiligenstadt** Turingia, C Alemania
Heilong Jiang *ver* Amur
491 *W8* **Heilongjiang** *var.* Hei, Heilongjiang Sheng, Hei-lung-chiang, Heilungkiang. *provincia* NE China
Heilongjiang Sheng *ver* Heilongjiang
310 *H9* **Heiloo** Holanda Septentrional, NO Países Bajos
Heilsberg *ver* Lidzbark Warmiński
Hei-lung-chiang/ Heilungkiang *ver* Heilongjiang
295 *I4* **Heimaey** *var.* Heimaæy. *isla* S Islandia
299 *H8* **Heimdal** Sør-Trøndelag, S Noruega
Heinaste *ver* Ainaži
296 *N17* **Heinävesi** Mikkeli, SE Finlandia
311 *M22* **Heinerscheid** Diekirch, N Luxemburgo
310 *M10* **Heino** Overijssel, E Países Bajos
296 *M18* **Heinola** Mikkeli, S Finlandia
319 *C16* **Heinsberg** Renania del Norte-Westfalia, O Alemania
491 *U12* **Heishan** Liaoning, NE China
486 *H8* **Heishui** Sichuan, C China
311 *H17* **Heist-op-den-Berg** Amberes, C Bélgica
Heitō *ver* P'ingtung
513 *Y14* **Heitske** Irian Jaya, E Indonesia
Hejanah *ver* Al Hijānah
426 *K7* **Hejaz** *Ar.* Al Ḥijāz. *región física* NO Arabia Saudita
478 *K6* **Hejing** Xinjiang Uygur Zizhiqu, NO China
Héjjasfalva *ver* Vânători
479 *S11* **Heka** Qinghai, O China
415 *N14* **Hekimhan** Malatya, C Turquía
295 *J4* **Hekla** *monte* S Islandia
346 *J6* **Hel** ***Alem.*** Hela. Gdańsk, N Polonia
Hela *ver* Hel
296 *F17* **Helagsfjället** *monte* C Suecia
479 *W8* **Helan** *var.* Xigang. Ningxia, N China
490 *K14* **Helan Shan** *cordillera* N China
311 *M16* **Helden** Limburgo, SE Países Bajos
103 *X12* **Helena** Arkansas, C EEUU
119 *R10* **Helena** *capital de estado* Montana, NO EEUU
395 *P11* **Helénica, Fosa** *accidente submarino* Mar Egeo, C Mar Mediterráneo
Helénica, República *ver* Grecia
299 *E10* **Hellesylt** Møre og Romsdal, S Noruega
310 *F13* **Hellevoetsluis** Holanda Meridional, SO Países Bajos
331 *Q12* **Hellín** Castilla-La Mancha, C España
355 *H19* **Hellinikon** *aeropuerto internacional* (Atenas) Ática, C Grecia
118 *M12* **Hells, Cañón** *valle* Idaho/Oregón, NO EEUU
450 *L9* **Helmand** *provincia* S Afganistán
450 *K10* **Helmand, Daryā-ye** *var.* Rūd-e Hīrmand. *río* Afganistán/Irán ver también Hīrmand, Rūd-e
Helmantica *ver* Salamanca
319 *K15* **Helme** *río* C Alemania
311 *L15* **Helmond** Brabante del Norte, S Países Bajos
306 *J7* **Helmsdale** N Escocia, RU
318 *K13* **Helmstedt** Baja Sajonia, N Alemania
491 *Y10* **Helong** Jilin, NE China
134 *M4* **Helper** Utah, O EEUU
318 *O10* **Helpter Berge** *colina* NE Alemania
300 *J22* **Helsingborg** ***ant.*** Hälsingborg. Malmöhus, S Suecia
Helsingfors *ver* Helsinki
300 *J22* **Helsingør** E Dinamarca
296 *M20* **Helsinki** ***Sue.*** Helsingfors. *capital de estado* (Finlandia) Uusimaa, S Finlandia
307 *H25* **Helston** SO Inglaterra, RU
Heltau *ver* Cisnădie
195 *C17* **Helvecia** Santa Fe, C Argentina
307 *K15* **Helvellyn** *monte* NO Inglaterra, Reino Unido
Helvetia *ver* Suiza
Helvética, Confederación *ver* Suiza
255 *W8* **Helwān** *var.* Hilwān, Hulwan, Hulwān. N Egipto
307 *N21* **Hemel Hempstead** E Inglaterra, Reino Unido
127 *U16* **Hemet** California, O EEUU
106 *J13* **Hemingford** Nebraska, C EEUU
83 *T13* **Hemingway** Carolina del Sur, SE EEUU
295 *G13* **Hemnesberget** Nordland, C Noruega
95 *Y8* **Hemphill** Texas, SO EEUU
95 *V11* **Hempstead** Texas, SO EEUU
300 *P20* **Hemse** Gotland, SE Suecia
299 *F13* **Hemsedal** *valle* S Noruega
479 *T11* **Henan** *var.* Henan Mongolzu Zizhixian, Yēgainnyin. Qinghai, C China
487 *N6* **Henan** *var.* Henan Sheng, Honan, Yu. *provincia* C China
Henan Mongolzu Zizhixian/Henan Sheng *ver* Henan
331 *O7* **Henares** *río* C España
499 *P6* **Henashi** *cabo* Honshū, C Japón
322 *I16* **Hendaye** *Esp.* Hendaya Pyrénées-Atlantiques, SO Francia
414 *F11* **Hendek** Sakarya, NO Turquía
195 *B21* **Henderson** Buenos Aires, E Argentina
82 *I5* **Henderson** Kentucky, S EEUU
127 *X11* **Henderson** Nevada, O EEUU
83 *V8* **Henderson** Carolina del Norte, SE EEUU
82 *G10* **Henderson** Tennessee, S EEUU
95 *W7* **Henderson** Texas, SO EEUU
114 *J12* **Henderson Creek** *río* Illinois, N EEUU
547 *X16* **Henderson Field** *aeropuerto internacional* (Honiara) Guadalcanal, C Islas Salomón
555 *O17* **Henderson, Isla** *atolón* N Islas Pitcairn
83 *O10* **Hendersonville** Carolina del Norte, SE EEUU
82 *J8* **Hendersonville** Tennessee, S EEUU
431 *O14* **Hendorābī, Jazīreh-ye** *isla* S Irán
175 *V10* **Hendrik Top** *var.* Hendriktop. *pico* C Surinam
Hendū Kosh *ver* Hindu Kush
50 *L12* **Heney** *lago* Québec, SE Canadá
546 *I12* **Henganofi** Eastern Highlands, C PNG
Hengchow *ver* Hengyang
487 *S15* **Hengchun** S Taiwán
479 *R16* **Hengduan Shan** *cordillera* SO China
310 *N12* **Hengelo** Gelderland, E Países Bajos
306 *H12* **Helensburgh** O Escocia, RU
542 *K5* **Helensville** Auckland, Isla Norte, NZ
300 *L20* **Helgasjön** *lago* S Suecia
318 *G8* **Helgoland** *Ing.* Heligoland. *isla* NO Alemania
318 *G8* **Helgoland** *var.* Helgoländer Bucht,Heligoland Bight. *bahía* NO Alemania
Heligoland *ver* Helgoland
Heliopolis *ver* Baalbek
295 *I4* **Hella** Sudhurland, SO Islandia
Hellas *ver* Grecia
431 *N11* **Ḫelleh, Rūd-e** *río* S Irán
310 *N10* **Hellendoorn** Overijssel, E Países Bajos
542 *L4* **Hen y Chickens** *archipiélago* N NZ
310 *O10* **Hengelo** Overijssel, E Países Bajos
Hengnan *ver* Hengyang
487 *N11* **Hengshan** Hunan, S China
486 *L4* **Hengshan** Shaanxi, C China
487 *O4* **Hengshui** Hebei, E China
487 *N12* **Hengyang** *var.* Hengnan, Heng-yang; ***ant.*** Hengchow. Hunan, S China
367 *U11* **Heniches'k** ***Rus.*** Genichesk. Jersons'ka Oblast', S Ucrania
83 *Z4* **Henlopen** *cabo* Delaware, NE EEUU
Henna *ver* Enna
299 *M10* **Hennan** Gävleborg, C Suecia
322 *G7* **Hennebont** Morbihan, NO Francia
114 *L11* **Hennepin** Illinois, N EEUU
102 *M9* **Hennessey** Oklahoma, C EEUU
318 *N12* **Hennigsdorf** *var.* Hennigsdorf bei Berlin. Brandeburgo, NE Alemania
Hennigsdorf bei Berlín *ver* Hennigsdorf
79 *N9* **Henniker** New Hampshire, NE EEUU
95 *S5* **Henrietta** Texas, SO EEUU
Henrique de Carvalho *ver* Saurimo
83 *Y7* **Henry** *cabo* Virginia, NE EEUU
114 *L12* **Henry** Illinois, N EEUU
566 *M7* **Henry, Meseta de hielo de** *casquete de hielo* Antártida
67 *P4* **Henry Kater** *cabo* Isla de Baffin, Territorios del Noroeste, NE Canadá
103 *P10* **Henryetta** Oklahoma, C EEUU
119 *R13* **Henrys Fork** *río* Idaho, NO EEUU
50 *E15* **Hensall** Ontario, S Canadá
318 *J9* **Henstedt-Ulzburg** Schleswig-Holstein, N Alemania
491 *N7* **Hentiy** *provincia* N Mongolia
490 *M7* **Hentiyn Nuruu** *cordillera* N Mongolia
535 *P10* **Henty** Nueva Gales del Sur, SE Australia
502 *F10* **Henzada** Irrawaddy, SO Myanmar (Birmania)
319 *G19* **Heppenheim** Hessen, O Alemania
118 *J11* **Heppner** Oregón, NO EEUU
486 *L15* **Hepu** ***ant.*** Lianzhou. Guangxi Zhuangzu Zizhiqu, S China
295 *J2* **Heradhsvötn** *río* C Islandia
355 *J25* **Herákleion** *var.* Herakleion, ***ant.*** Iráklion. Creta, Grecia, E Mar Mediterráneo
355 *J25* **Herákleion** *aeropuerto internacional* Creta, Grecia, E Mar Mediterráneo
355 *F15* **Herákleion** ***ant.*** Heracleum. *castillo* Macedonia Central, N Grecia
198 *I11* **Heras, Las** Mendoza, O Argentina
450 *K5* **Herāt** *var.* Herat; ***ant.*** Aria. Herāt, O Afganistán
450 *J5* **Herāt** *provincia* O Afganistán
323 *P14* **Hérault** *departamento* S Francia
323 *P15* **Hérault** *río* S Francia
47 *T16* **Herbert** Saskatchewan, S Canadá
543 *F22* **Herbert** Otago, Isla Sur, NZ
138 *J17* **Herbert** *isla* Islas Aleutianas, Alaska, EEUU
546 *I12* **Herbert** *monte* C PNG
Herbertshöhe *ver* Kokopo
51 *Q7* **Hérbertville** Québec, SE Canadá
322 *J9* **Herbiers, Les** Vendée, NO Francia
319 *G17* **Herborn** Hessen, O Alemania
351 *I17* **Herceg-Novi** *It.* Castelnuovo; ***ant.*** Ercegnovi. Montenegro, SO Yugoslavia
47 *X10* **Herchmer** Manitoba, C Canadá
546 *K14* **Hércules** *bahía* E PNG
295 *K2* **Herdhubreidh** *monte* C Islandia
154 *M13* **Heredia** Heredia, C Costa Rica
154 *M12* **Heredia** ***of.*** Provincia de Heredia. *provincia* N Costa Rica
307 *K21* **Hereford** O Inglaterra, RU
94 *M3* **Hereford** Texas, SO EEUU
51 *Q13* **Hereford, Mont** *monte* Québec, SE Canadá
307 *K21* **Herefordshire** *región histórica* O Inglaterra, RU
555 *U11* **Hereheretue** *atolón* Islas Tuamotú, C Polinesia Francesa
331 *N10* **Herencia** Castilla-La Mancha, C España
311 *H18* **Herent** Brabante flamenco, C Bélgica
311 *I16* **Herentals** *var.* Herenthals. Amberes, N Bélgica
Herenthals *ver* Herentals
311 *H17* **Herenthout** Amberes, N Bélgica
300 *J23* **Herfølge** Roskilde, E Dinamarca
318 *G13* **Herford** Renania del Norte-Westfalia, NO Alemania
103 *O5* **Herington** Kansas, C EEUU
342 *H7* **Herisau** *Fr.* Hérisau. Appenzell Ausser Rhoden, NE Suiza
Héristal *ver* Herstal
311 *J18* **Herk-de-Stad** Limburgo, NE Bélgica
Herkulesbad/Herkulesfürdő *ver* Băile Herculane
Herlen Gol/Herlen He *ver* Kerulen
127 *Q4* **Herlong** California, O EEUU
307 *L26* **Herm** *isla* Islas del Canal
306 *L1* **Herma** *cabo* NE Escocia, RU
343 *R9* **Hermagor** ***Elvn.*** Šmohor. Carintia, S Austria
107 *S7* **Herman** Minnesota, N EEUU
103 *V4* **Hermann** Missouri, C EEUU
531 *Q8* **Hermannsburg** Territorio del Norte, N Australia
Hermannstadt *ver* Sibiu
299 *E12* **Hermansverk** Sogn og Fjordane, S Noruega
418 *H6* **Hermel** *var.* Hirmil. NE Líbano
Hermhausen *ver* Hajnówka
535 *P6* **Hermidale** Nueva Gales del Sur, SE Australia
175 *X9* **Herminadorp** Sipaliwini, NE Surinam
118 *K11* **Hermiston** Oregón, NO EEUU
103 *T6* **Hermitage** Missouri, C EEUU
546 *I8* **Hermit, Islas** *archipiélago* N PNG
95 *O7* **Hermleigh** Texas, SO EEUU
418 *G7* **Hermon, Monte** *Ar.* Yébel ash Shaykh. *monte* S Siria
Hermopolis Parva *ver* Damanhūr
106 *J10* **Hermosa** Dakota del Sur, N EEUU
146 *F5* **Hermosillo** Sonora, NO México
Hermoupolis *ver* Ermoúpoli
347 *N20* **Hernád** *var.* Hornád, ***Alem.*** Kundert. *río* Hungría/Eslovaquia
195 *C18* **Hernández** Entre Ríos, E Argentina
91 *V11* **Hernando** Florida, SE EEUU
90 *L1* **Hernando** Mississippi, S EEUU
331 *Q2* **Hernani** País Vasco, N España
311 *F19* **Herne** Brabante flamenco, C Bélgica
319 *E14* **Herne** Renania del Norte-Westfalia, O Alemania
300 *F22* **Herning** Ringkøbing, O Dinamarca
Hernösand *ver* Härnösand
395 *Q13* **Herodoto, Fosa de** *accidente submarino* C Mar Mediterráneo
107 *T11* **Heron Lake** Minnesota, N EEUU
Herowābād *ver* Khalkhāl
300 *G16* **Herre** Telemark, S Noruega
107 *N7* **Herreid** Dakota del Sur, N EEUU
319 *H22* **Herrenberg** Baden-Württemberg, S Alemania
330 *L14* **Herrera** Andalucía, S España
155 *R17* **Herrera** ***of.*** Provincia de Herrera. *provincia* S Panamá
330 *M4* **Herrera de Pisuerga** Castilla y León, N España
330 *L10* **Herrera del Duque** Extremadura, O España
147 *Z13* **Herrero, Punta** *cabo* SE México
535 *P16* **Herrick** Tasmania, SE Australia
114 *L17* **Herrin** Illinois, N EEUU
82 *M6* **Herrington, Lake** *embalse* Kentucky, S EEUU
300 *K18* **Herrljunga** Älvsborg, S Suecia
323 *N16* **Hers** *río* S Francia
46 *I1* **Herschel** *isla* Territorio del Yukon, NO Canadá
311 *I17* **Herselt** Amberes, C Bélgica
78 *G15* **Hershey** Pennsylvania, NE EEUU
311 *K19* **Herstal** *Fr.* Héristal. Lieja, E Bélgica
307 *O21* **Hertford** E Inglaterra, RU
83 *X8* **Hertford** Carolina del Norte, SE EEUU
307 *O21* **Hertfordshire** *región histórica* E Inglaterra, RU
531 *Z9* **Hervey Bay** Queensland, E Australia
319 *O14* **Herzberg** Brandeburgo, E Alemania
311 *E18* **Herzele** Flandes Oriental, NO Bélgica
319 *K20* **Herzogenaurach** Baviera, SE Alemania
343 *W4* **Herzogenburg** Austria Inferior, NE Austria
Herzogenbusch *ver* 's-Hertogenbosch
323 *N2* **Hesdin** Pas-de-Calais, N Francia
486 *K14* **Heshan** Guangxi Zhuangzu Zizhiqu, S China
479 *X10* **Heshui** *var.* Xihuachi. Gansu, C China
311 *M25* **Hespérange** Luxemburgo, SE Luxemburgo
127 *U14* **Hesperia** California, O EEUU
135 *P7* **Hesperus** *monte* Colorado, C EEUU
46 *J6* **Hess** *río* Territorio del Yukon, NO Canadá
559 *O7* **Hess, Monte** *accidente submarino* C Océano Pacífico
Hesse *ver* Hessen
319 *J21* **Hesselberg** *monte* S Alemania
300 *I22* **Hesselo** *isla* E Dinamarca
319 *H17* **Hessen** *estado* C Alemania
103 *N6* **Hesston** Kansas, C EEUU
307 *K18* **Heswall** NO Inglaterra, RU
463 *P12* **Hetauda** Central, C Nepal
Hétfalu *ver* Săcele
106 *K7* **Hettinger** Dakota del Norte, N EEUU
319 *L14* **Hettstedt** Sajonia-Anhalt, C Alemania
295 *P3* **Heuglin** *cabo* SE Svalbard
547 *Y16* **Heuru** San Cristóbal, SE Islas Salomón
311 *J17* **Heusden** Limburgo, NE Bélgica
310 *J13* **Heusden** Brabante del Norte, S Países Bajos
322 *K3* **Hève, Cabo de la** *cabo* N Francia
311 *H18* **Heverlee** Brabante flamenco, C Bélgica
347 *L22* **Heves** Heves, NE Hungría
347 *L22* **Heves** ***of.*** Heves Megye. *condado* NE Hungría
Hevron *ver* Hebron
159 *Y13* **Hewanorra** *aeropuerto internacional* (Santa Lucía) S Santa Lucía
486 *M13* **Hexian** *var.* Babu, He Xian. Guangxi Zhuangzu Zizhiqu, S China
486 *L6* **Heyang** Shaanxi, C China
Heydebrech *ver* Kędzierzyn-Kozle
Heydekrug *ver* Šilutė
307 *K16* **Heysham** NO Inglaterra, RU
487 *O14* **Heyuan** Guangdong, S China
534 *L12* **Heywood** Victoria, SE Australia
530 *K3* **Heywood, Islas** *archipiélago* Australia Occidental
487 *O6* **Heze** *var.* Caozhou. Shandong, E China
479 *U11* **Hezheng** Gansu, C China
479 *U11* **Hezuozhen** Gansu, C China
91 *Z16* **Hialeah** Florida, SE EEUU
103 *Q3* **Hiawatha** Kansas, C EEUU
134 *M4* **Hiawatha** Utah, O EEUU
107 *V4* **Hibbing** Minnesota, N EEUU
535 *N17* **Hibbs, Punta** *cabo* Tasmania, SE Australia
Hibernia *ver* Irlanda
498 *D8* **Hibiki-nada** *estuario/ensenada* SO Japón
82 *F8* **Hickman** Kentucky, S EEUU
83 *Q9* **Hickory** *lago* Carolina del Norte, SE EEUU
83 *Q9* **Hickory** Carolina del Norte, SE EEUU
542 *Q7* **Hicks Bay** Gisborne, Isla Norte, NZ
95 *S8* **Hico** Texas, SO EEUU
499 *S4* **Hidaka** Hokkaidō, NE Japón
498 *H9* **Hidaka** Hyōgo, Honshū, SO Japón
499 *T4* **Hidaka** *cordillera* Hokkaidō, NE Japón
147 *O6* **Hidalgo** *var.* Villa Hidalgo. Coahuila de Zaragoza, NE México
147 *N8* **Hidalgo** Nuevo León, NE México
147 *O10* **Hidalgo** Tamaulipas, C México
147 *O13* **Hidalgo** *estado* C México
146 *J7* **Hidalgo del Parral** *var.* Parral. Chihuahua, N México
498 *K9* **Hida-sanmyaku** *cordillera* Honshū, S Japón
318 *N7* **Hiddensee** *isla* NE Alemania
274 *G6* **Hidiglib, Wadi** *río* NE Sudán
343 *U6* **Hieflau** Salzburgo, E Austria
557 *P14* **Hienghène** Province Nord, C Nueva Caledonia
Hierosolyma *ver* Jerusalén
238 *N12* **Hierro** *isla* Islas Canarias, España, NE Océano Atlántico
498 *F9* **Higashi-Hiroshima** *var.* Higasihirosima. Hiroshima, Honshū, SO Japón
498 *L12* **Higashi-Izu** Shizuoka, Honshū, S Japón
499 *O8* **Higashine** *var.* Higasine. Yamagata, Honshū, C Japón
498 *B7* **Higashi-suidō** *estrecho* SO Japón
Higasihirosima *ver* Higashi-Hiroshima
Higasine *ver* Higashine
Higasiôsaka *ver* Higashi-ôsaka
95 *P1* **Higgins** Texas, SO EEUU
115 *P7* **Higgins** *lago* Michigan, N EEUU
103 *S4* **Higginsville** Missouri, C EEUU
115 *O5* **High** *isla* Michigan, N EEUU
114 *M5* **High Falls** *embalse* Wisconsin, N EEUU
95 *X11* **High Lake** Texas, SO EEUU
47 *O11* **High Level** Alberta, O Canadá
107 *O9* **Highmore** Dakota del Sur, N EEUU
503 *R12* **High Peak** *monte* Luzón, N Filipinas
83 *S9* **High Point** Carolina del Norte, SE EEUU
78 *J13* **High Point** *colina* New Jersey, NE EEUU
47 *P13* **High Prairie** Alberta, O Canadá
47 *Q16* **High River** Alberta, SO Canadá
83 *S9* **High Rock, Lake** *embalse* Carolina del Norte, SE EEUU
91 *V9* **High Springs** Florida, SE EEUU
High Veld *ver* Gran Karoo
307 *J24* **High Willhays** *monte* SO Inglaterra, RU
307 *N22* **High Wycombe** ***ant.*** Chepping Wycombe, Chipping Wycombe. SE Inglaterra, RU
158 *K12* **Highgate** C Jamaica
114 *K15* **Highland** Illinois, N EEUU
115 *N10* **Highland Park** Illinois, N EEUU
83 *O10* **Highlands** Carolina del Norte, SE EEUU
Higo, El *ver* Higos
147 *P12* **Higos** *var.* El Higo. Veracruz, E México
322 *I16* **Híguer** *cabo* NE España
159 *R5* **Higüero, Punta** *cabo* O Puerto Rico
198 *G9* **Higuera, La** Coquimbo, N Chile
159 *P9* **Higüey** *var.* Salvaleón de Higüey. E República Dominicana
554 *G11* **Hihifo** *aeropuerto internacional* (Matā'utu) Isla Uvea, N Wallis y Futuna
275 *N16* **Hiiraan** ***of.*** Gobolka Hiiraan. *región* C Somalia
370 *E4* **Hiiumaa** ***of.*** Hiiumaa Maakond. *provincia* O Estonia
370 *D4* **Hiiumaa** ***Alem.*** Dagden, ***Sue.*** Dagö. *isla* O Estonia
Hijanah *ver* Al Hijānah
331 *S6* **Híjar** Aragón, NE España
498 *E9* **Hikari** Yamaguchi, Honshū, SO Japón
498 *G10* **Hiketa** Kagawa, Shikoku, SO Japón
498 *I10* **Hikone** Shiga, Honshū, SO Japón
498 *C9* **Hiko-san** *monte* Kyūshū, SO Japón
555 *V10* **Hikueru** *atolón* Islas Tuamotú, C Polinesia Francesa
542 *K3* **Hikurangi** Northland, Isla Norte, NZ
542 *Q8* **Hikurangi** *monte* Isla Norte, NZ
559 *N13* **Hikurangi, Fosa** *accidente submarino* SO Océano Pacífico
554 *B15* **Hikutavake** NO Niue
124 *Nn14* **Hilāl, Ra's al** *cabo* N Libia
195 *A24* **Hilario Ascasubi** Buenos Aires, E Argentina
319 *K17* **Hildburghausen** Turingia, C Alemania
319 *E15* **Hilden** Renania del Norte-Westfalia, O Alemania
318 *I13* **Hildesheim** Baja Sajonia, N Alemania
119 *T9* **Hilger** Montana, NO EEUU
Hili *ver* Hilli
154 *G2* **Hill Bank** Orange Walk, N Belice
106 *J10* **Hill City** Dakota del Sur, N EEUU
119 *O14* **Hill City** Idaho, NO EEUU
102 *K3* **Hill City** Kansas, C EEUU
107 *V5* **Hill City** Minnesota, N EEUU
239 *C24* **Hill Cove Settlement** Gran Malvina, Islas Malvinas
Hill Tippera *ver* Tripura
Hilla *ver* Al Ḥillah
159 *O14* **Hillaby** *monte* N Barbados
300 *K19* **Hillared** Älvsborg, S Suecia
567 *R12* **Hillary, Costa** *región física* Antártida
310 *H10* **Hillegom** Holanda Meridional, O Países Bajos
300 *J22* **Hillerød** Frederiksborg, E Dinamarca
134 *M7* **Hillers** *monte* Utah, O EEUU
463 *S13* **Hilli** *var.* Hili. Rajshahi, NO Bangladesh
107 *R11* **Hills** Minnesota, N EEUU
107 *R4* **Hillsboro** Dakota del Norte, N EEUU
114 *L14* **Hillsboro** Illinois, N EEUU
103 *N5* **Hillsboro** Kansas, C EEUU
103 *X5* **Hillsboro** Missouri, C EEUU
79 *N10* **Hillsboro** New Hampshire, NE EEUU
135 *Q14* **Hillsboro** Nuevo México, SO EEUU
115 *R14* **Hillsboro** Ohio, N EEUU
118 *G11* **Hillsboro** Oregón, NO EEUU
95 *T8* **Hillsboro** Texas, SO EEUU
114 *K8* **Hillsboro** Wisconsin, N EEUU
91 *Y14* **Hillsboro** *canal* Florida, SE EEUU
159 *Y15* **Hillsborough** Carriacou, N Granada
307 *G15* **Hillsborough** E Irlanda del Norte, RU
83 *U9* **Hillsborough** Carolina del Norte, SE EEUU
115 *Q10* **Hillsdale** Michigan, N EEUU
535 *O8* **Hillston** Nueva Gales del Sur, SE Australia
83 *R7* **Hillsville** Virginia, NE EEUU
306 *L2* **Hillswick** NE Escocia, RU
138 *H11* **Hilo** Hawai, EEUU, C Océano Pacífico
78 *F9* **Hilton** Nueva York, NE EEUU
50 *C10* **Hilton Beach** Ontario, S Canadá
83 *R16* **Hilton Head Island** Carolina del Sur, SE EEUU
83 *R16* **Hilton Head** *isla* Carolina del Sur, SE EEUU
311 *J15* **Hilvarenbeek** Brabante del Norte, S Países Bajos
310 *J11* **Hilversum** Holanda Septentrional, C Países Bajos
Hilwān *ver* Helwān
462 *J7* **Himāchal Pradesh** *estado* NO India
462 *M9* **Himalaya** ***Chin.*** Himalaya Shan. *cordillera* S Asia
503 *T14* **Himamaylan** Negros, C Filipinas
296 *K15* **Himanka** Vaasa, O Finlandia
Himara *ver* Himarë
351 *L23* **Himarë** *var.* Himara. Vlorë, S Albania
418 *M2* **Ḥimār, Wādī al** *curso de agua estacional* N Siria
466 *D9* **Himatnagar** Gujarāt, O India
343 *Y4* **Himberg** Austria Inferior, E Austria
498 *D9* **Hime** *isla* SO Japón
498 *L9* **Hime-gawa** *río* Honshū, S Japón
498 *H9* **Himeji** *var.* Himezi. Hyōgo, Honshū, SO Japón
Himezi *ver* Himeji
498 *K8* **Himi** Toyama, Honshū, SO Japón
343 *S9* **Himmelberg** Carintia, S Austria
418 *I5* **Ḥimṣ** *var.* Homs; ***ant.*** Emesa. Ḥimṣ, C Siria
418 *K6* **Ḥimṣ** ***of.*** Muḥāfaẓat Ḥimṣ, ***var.*** Homs. *gobernación* C Siria
418 *I5* **Ḥimṣ, Buḥayrat** *var.* Buḥayrat Qaṭṭīnah. *lago* O Siria
503 *V15* **Hinatuan** Mindanao, S Filipinas
367 *N10* **Hîncești** *var.* Hâncești; ***ant.*** Kotovsk. C Moldavia
158 *M9* **Hinche** C Haití
531 *X5* **Hinchinbrook** *isla* Queensland, NE Australia
139 *S12* **Hinchinbrook** *isla* Alaska, EEUU
307 *M19* **Hinckley** C Inglaterra, RU
107 *V7* **Hinckley** Minnesota, N EEUU
134 *K5* **Hinckley** Utah, O EEUU
78 *J9* **Hinckley** *embalse* Nueva York, NE EEUU
462 *I12* **Hindaun** Rājasthān, N India
Hindenburg/Hindenburg in Oberschlesien *ver* Zabrze
Hindiya *ver* Al Hindīyah
83 *O6* **Hindman** Kentucky, S EEUU
534 *L10* **Hindmarsh** *lago* Victoria, SE Australia
543 *G19* **Hinds** Canterbury, Isla Sur, NZ
543 *G19* **Hinds** *río* Isla Sur, NZ
300 *H23* **Hindsholm** *isla* C Dinamarca
451 *S4* **Hindukush** ***Per.*** Hendū Kosh. *cordillera* Afganistán/Pakistán
467 *H19* **Hindupur** Andhra Pradesh, E India
47 *O12* **Hines Creek** Alberta, O Canadá
91 *W6* **Hinesville** Georgia, SE EEUU
466 *I12* **Hinganghāt** Mahārāshtra, C India
451 *N15* **Hingol** *río* SO Pakistán
466 *H13* **Hingoli** Mahārāshtra, C India
415 *R13* **Hınıs** Erzurum, E Turquía
295 *O2* **Hinlopenstretet** *estrecho* N Svalbard
295 *G10* **Hinnøya** *isla* C Noruega
498 *C10* **Hinokage** Miyazaki, Kyūshū, SO Japón
498 *F8* **Hino** *cabo* Honshū, SO Japón
342 *H10* **Hinterrhein** *río* SO Suiza
47 *O14* **Hinton** Alberta, SO Canadá
102 *M10* **Hinton** Oklahoma, C EEUU
83 *R6* **Hinton** Virginia Occidental, NE EEUU
Hios *ver* Chíos
147 *N8* **Hipolito** Coahuila de Zaragoza, NE México
Hipponium *ver* Vibo Valentia
498 *B8* **Hirado** Nagasaki, Hirado-shima, SO Japón
498 *B8* **Hirado-shima** *isla* SO Japón
498 *I10* **Hirakata** Ōsaka, Honshū, SO Japón
466 *M11* **Hīrākud** *embalse* E India
Hir al Gharbi, Qasr al *ver* Ḥayr al Gharbī, Qaṣr al
499 *O6* **Hiranai** Aomori, Honshū, N Japón
499 *V8* **Hirara** Okinawa, Miyako-jima, SO Japón
498 *F8* **Hirata** Shimane, Honshū, SO Japón
498 *L11* **Hiratsuka** *var.* Hiratuka. K

Hobicaurikány *ver* Uricani
174 *E12* **Hobo** Huila, S Colombia
311 *G16* **Hoboken** Amberes, N Bélgica
478 *K3* **Hoboksar** *var.* Hoboksar Mongol Zizhixian. Xinjiang Uygur Zizhiqu, NO China
Hoboksar Mongol Zizhixian *ver* Hoboksar
300 *G21* **Hobro** Nordjylland, N Dinamarca
83 *X10* **Hobucken** Carolina del Norte, SE EEUU
300 *O20* **Hoburgen** *cabo* SE Suecia
275 *P15* **Hobyo** *It.* Obbia. Mudug, E Somalia
343 *R8* **Hochalmspitze** *monte* SO Austria
343 *Q4* **Hochburg** Austria Superior, N Austria
342 *F8* **Hochdorf** Lucerna, N Suiza
343 *N8* **Hochfeiler** *It.* Gran Pilastro. *monte* Austria/Italia
342 *I7* **Höchst** Vorarlberg, NO Austria
Höchstadt *ver* Höchstadt an der Aisch
319 *K19* **Höchstadt an der Aisch** *var.* Höchstadt. Baviera, C Alemania
342 *L9* **Hochwilde** *It.* L'Altissima. *monte* Austria/Italia
343 *S7* **Hochwildstelle** *monte* C Austria
115 *T14* **Hocking** *río* Ohio, N EEUU
Hoctúm *ver* Hoctún
147 *X12* **Hoctún** *var.* Hoctúm. Yucatán, E México
427 *N15* **Hodeida** *Ar.* Al Ḥudaydah. O Yemen
82 *K6* **Hodgenville** Kentucky, S EEUU
47 *T17* **Hodgeville** Saskatchewan, S Canadá
258 *L9* **Hodh ech Chargui** *región* E Mauritania
Hodh el Garbi *ver* Hodh el Gharbi
258 *J10* **Hodh el Gharbi** *var.* Hodh el Garbi. *región* S Mauritania
347 *L25* **Hódmezővásárhely** Csongrád, SE Hungría
254 *J6* **Hodna, Chott El** *var.* Chott el-Hodna, *Ar.* Shatt al-Hodna. *lago salado* N Argelia
Hodna, Shatt al- *ver* Hodna, Chott El
347 *G19* **Hodonín** *Alem.* Göding. Jižní Morava, SE República Checa
490 *G6* **Hödrögö** Dzavhan, N Mongolia
Hodság/Hodschag *ver* Odžaci
139 *R7* **Hodzana** *río* Alaska, EEUU
Hoë Karoo *ver* Gran Karoo
Hoei *ver* Huy
311 *H19* **Hoeilaart** Brabante flamenco, C Bélgica
310 *F12* **Hoek van Holland** Holanda Meridional
310 *L11* **Hoenderloo** Gelderland, E Países Bajos
311 *L18* **Hoensbroek** Limburgo, SE Países Bajos
491 *Y11* **Hoeryŏng** NE Corea del Norte
311 *K18* **Hoeselt** Limburgo, NE Bélgica
310 *K11* **Hoevelaken** Gelderland, C Países Bajos
Hoey *ver* Huy
319 *M18* **Hof** Baviera, SE Alemania
Höfdhakaupstadhur *ver* Skagaströnd
Hofei *ver* Hefei
319 *G18* **Hofheim am Taunus** Hessen, O Alemania
Hofmarkt *ver* Odorheiu Secuiesc
295 *L3* **Höfn** Austurland, SE Islandia
299 *N13* **Hofors** Gävleborg, C Suecia
295 *J6* **Hofsjökull** *glaciar* C Islandia
295 *J1* **Hofsós** Nordhurland Vestra, N Islandia
498 *D9* **Hōfu** Yamaguchi, Honshū, SO Japón
Hofuf *ver* Al Hufūf
115 *P5* **Hog** *isla* Michigan, N EEUU
83 *Y6* **Hog** Virginia, NE EEUU
535 *P14* **Hogan, islas** *archipiélago* Tasmania, SE Australia
300 *J22* **Höganäs** Malmöhus, S Suecia
91 *R4* **Hogansville** Georgia, SE EEUU
139 *P8* **Hogatza** *río* Alaska, EEUU
106 *I14* **Hogback** *monte* Nebraska, C EEUU
300 *G14* **Høgevarde** *monte* S Noruega
Högfors *ver* Karkkila
Hogoley, Islas *ver* Islas Chuuk
300 *N20* **Högsby** Kalmar, S Suecia
134 *K1* **Hogup, Montes** *cordillera* Utah, O EEUU
479 *O11* **Hoh Sai** *lago* C China
479 *N11* **Hoh Xil** *lago* C China
478 *L11* **Hoh Xil Shan** *cordillera* O China
319 *E17* **Hohe Acht** *monte* O Alemania
Hohenelbe *ver* Vrchlabí
342 *I7* **Hohenems** Vorarlberg, O Austria
Hohenmauth *ver* Vysoké Mýto
Hohensalza *ver* Inowrocław
Hohenstadt *ver* Zábřeh
Hohenstein in Ostpreussen *ver* Olsztynek
82 *I9* **Hohenwald** Tennessee, S EEUU
319 *L17* **Hohenwarte** *embalse* C Alemania
Hohes Venn *ver* Hautes Fagnes
491 *O13* **Hohhot** *var.* Huhehot, Huhuohaote, *Mong.* Kukukhoto; *ant.* Kweisui, Kwesui. Nei Mongol Zizhiqu, N China
323 *U6* **Hohneck** *monte* NE Francia
259 *Q16* **Hohoe** E Ghana
498 *D8* **Hōhoku** Yamaguchi, Honshū, SO Japón
502 *L12* **Hôi An** *ant.* Faifo. Quang Nam-Đa Nāng, C Vietnam
Hoï-Hao/Hoihow *ver* Haikou
275 *F17* **Hoima** O Uganda
102 *L5* **Hoisington** Kansas, C EEUU
Hojagala *ver* Khodzhakala
Hojambaz *ver* Khodzhambas
300 *H23* **Højby** Fyn, C Dinamarca
300 *F24* **Højer** Sønderjylland, SO Dinamarca
498 *E9* **Hōjō** *var.* Hōzyō. Ehime, Shikoku, SO Japón
542 *J3* **Hokianga Harbour** *estuario/ensenada* SE Mar de Tasmania
543 *F17* **Hokitika** West Coast, Isla Sur, NZ
499 *T3* **Hokkai-dō** *territorio* Hokkaidō, NE Japón
300 *G15* **Hokksund** Buskerud, S Noruega
431 *S4* **Hokmābād** Khorāsān, N Irán
Hokō *ver* P'ohang
Hoko-guntō/Hoko-shotō *ver* P'enghu Liehtao
415 *T12* **Hoktemberyan** *Rus.* Oktemberyan. SO Armenia
299 *F13* **Hol** Buskerud, S Noruega
367 *R11* **Hola Prystan'** *Rus.* Golaya Pristan. Jersons'ka Oblast', S Ucrania
310 *G12* **Holanda Meridional** *Hol.* Zuid-Holland. *provincia* O Países Bajos
310 *H9* **Holanda Septentrional** *Hol.* Noord-Holland. *provincia* NO Países Bajos
Holandesas *ver* Antillas Neerlandesas
300 *I23* **Holbæk** Vestsjælland, E Dinamarca
490 *G6* **Holboo** Dzavhan, O Mongolia
535 *P10* **Holbrook** Nueva Gales del Sur, SE Australia
135 *N11* **Holbrook** Arizona, SO EEUU
103 *S5* **Holden** Missouri, C EEUU
134 *K5* **Holden** Utah, O EEUU
103 *O11* **Holdenville** Oklahoma, C EEUU
107 *O16* **Holdrege** Nebraska, C EEUU
127 *X3* **Hole in the Mountain Peak** *monte* Nevada, O EEUU
467 *G20* **Hole Narsipur** Karnātaka, O India
347 *H18* **Holešov** *Alem.* Holleschau. Jižní Morava, E República Checa
159 *N14* **Holetown** *ant.* Jamestown. O Barbados
115 *Q12* **Holgate** Ohio, N EEUU
158 *I7* **Holguín** Holguín, SE Cuba
91 *V12* **Holiday** Florida, SE EEUU
139 *O12* **Holitna** *río* Alaska, EEUU
299 *J13* **Höljes** Värmland, C Suecia
343 *X3* **Hollabrunn** Austria Inferior, NE Austria
134 *L3* **Holladay** Utah, O EEUU
47 *X16* **Holland** Manitoba, S Canadá
115 *O9* **Holland** Michigan, N EEUU
95 *T9* **Holland** Texas, SO EEUU
Holland *ver* Países Bajos
90 *K4* **Hollandale** Mississippi, S EEUU
Hollandia *ver* Jayapura
Hollandsch Diep *ver* Hollands Diep
311 *H14* **Hollands Diep** *var.* Hollandsch Diep. *canal* SO Países Bajos
Holleschau *ver* Holešov
95 *R5* **Holliday** Texas, SO EEUU
78 *E15* **Hollidaysburg** Pennsylvania, NE EEUU
83 *S6* **Hollins** Virginia, NE EEUU
102 *J12* **Hollis** Oklahoma, C EEUU
127 *O10* **Hollister** California, O EEUU
103 *T8* **Hollister** Missouri, C EEUU
296 *M19* **Hollola** Häme, S Finlandia
310 *K4* **Hollum** Frisia, N Países Bajos
300 *J23* **Höllviksnäs** Malmöhus, S Suecia
135 *W6* **Holly** Colorado, C EEUU
115 *R9* **Holly** Michigan, N EEUU
83 *S14* **Holly Hill** Carolina del Sur, SE EEUU
83 *W11* **Holly Ridge** Carolina del Norte, SE EEUU
90 *L1* **Holly Springs** Mississippi, S EEUU
91 *Z15* **Hollywood** Florida, SE EEUU
66 *H6* **Holman** Isla Victoria, Territorios del Noroeste, N Canadá
295 *I2* **Hólmavík** Vestfirdhir, NO Islandia
114 *J7* **Holmen** Wisconsin, N EEUU
91 *R8* **Holmes Creek** *río* Alabama/Florida, SE EEUU
300 *H16* **Holmestrand** Vestfold, S Noruega
296 *J16* **Holmön** *isla* N Suecia
300 *E22* **Holmsland Klit** *playa* O Dinamarca
296 *J16* **Holmsund** Västerbotten, N Suecia
300 *Q18* **Holmudden** *cabo* SE Suecia
546 *L15* **Holnicote Bay** *cabo* SO PNG
418 *F10* **Ḥolon** Tel Aviv, C Israel
367 *P8* **Holovanivs'k** *Rus.* Golovanevsk. Kirovohrads'ka Oblast', C Ucrania
300 *F21* **Holstebro** Ringkøbing, O Dinamarca
300 *F23* **Holsted** Ribe, O Dinamarca
107 *T13* **Holstein** Iowa, C EEUU
Holsteinborg/Holsteinsborg/ Holstenborg/Holstensborg *ver* Sisimiut
83 *O8* **Holston** *río* Tennessee, S EEUU
115 *Q9* **Holt** Michigan, N EEUU
310 *N10* **Holten** Overijssel, E Países Bajos
103 *P3* **Holton** Kansas, C EEUU
103 *U5* **Holts Summit** Missouri, C EEUU
127 *X17* **Holtville** California, O EEUU
310 *L5* **Holwerd** *Fris.* Holwert. Frisia, N Países Bajos
Holwert *ver* Holwerd
307 *H18* **Holy** *isla* NO Gales, RU
306 *L12* **Holy** *isla* NE Inglaterra, RU
139 *O11* **Holy Cross** Alaska, EEUU
135 *R4* **Holy Cross, Mount of the** *monte* Colorado, C EEUU
307 *I18* **Holyhead** *Gal.* Caer Gybi. NO Gales, RU
135 *W3* **Holyoke** Colorado, C EEUU
78 *M11* **Holyoke** Massachusetts, NE EEUU
319 *I14* **Holzminden** Baja Sajonia, C Alemania
275 *G19* **Homa Bay** Nyanza, O Kenia
Homāyūnshahr *ver* Khomeynīshahr
259 *P11* **Hombori** Mopti, S Mali
319 *E20* **Homburg** Sarre, SO Alemania
67 *P5* **Home** *bahía* Bahía de Baffin, Territorios del Noroeste, NE Canadá
Homenau *ver* Humenné
139 *Q13* **Homer** Alaska, EEUU
90 *H4* **Homer** Luisiana, S EEUU
78 *H10* **Homer** Nueva York, NE EEUU
91 *V7* **Homerville** Georgia, SE EEUU
91 *Y16* **Homestead** Florida, SE EEUU
103 *O9* **Hominy** Oklahoma, C EEUU
299 *H8* **Hommelvik** Sør-Trøndelag, S Noruega
300 *C16* **Hommersåk** Rogaland, S Noruega
467 *H15* **Homnābād** Karnātaka, C India
90 *J7* **Homochitto** *río* Mississippi, S EEUU
279 *N20* **Homoine** Inhambane, SE Mozambique
350 *O12* **Homoljske Planine** *cordillera* E Yugoslavia
Homonna *ver* Humenné
Homs *ver* Al Khums, Libya
Homs *ver* Ḥimṣ, Syria
371 *L19* **Homyel'skaya Voblasts'** *ant.* Rus. Gomel'skaya Oblast'. *provincia* SE Bielorrusia
Hon Gai/Hongay *ver* Hông Gai
Honan *ver* Henan, China
Honan *ver* Luoyang, China
499 *U4* **Honbetsu** Hokkaidō, NE Japón
Honctō *ver* Gurahonţ
174 *E9* **Honda** Tolima, C Colombia
279 *D24* **Hondeklip** *Afr.* Hondeklipbaai. Northern Cape, O Rep. de Sudáfrica
Hondeklipbaai *ver* Hondeklip
154 *G1* **Hondo** *río* América Central
47 *Q13* **Hondo** Alberta, O Canadá
498 *B9* **Hondo** Kumamoto, Shimo-jima, SO Japón
95 *Q12* **Hondo** Texas, SO EEUU
Hondo *ver* Honshū
154 *G6* **Honduras** *of.* República de Honduras. *república* América Central
154 *H4* **Honduras, Golfo de** *golfo* O Mar Caribe
Honduras Británica *ver* Belice
47 *V12* **Hone** Manitoba, C Canadá
83 *P12* **Honea Path** Carolina del Sur, SE EEUU
300 *H14* **Hønefoss** Buskerud, S Noruega
127 *Q4* **Honey** *lago* California, O EEUU
115 *S12* **Honey Creek** *río* Ohio, N EEUU
95 *V5* **Honey Grove** Texas, SO EEUU
322 *L4* **Honfleur** Calvados, N Francia
487 *N9* **Hong** *lago* C China
502 *L9* **Hông Gai** *var.* Hon Gai, Hongay. Quang Ninh, N Vietnam
Hông Hà, Sông *ver* Rojo, Río
487 *O7* **Hong He** *río* C China
487 *O15* **Hong Kong** *Chin.* Xianggang. S China
487 *O8* **Hong'an** *ant.* Huang'an. Hubei, C China
487 *O15* **Honghai, Golfo de** *bahía* N Mar de la China Meridional
486 *L11* **Hongjiang** Hunan, S China
479 *P7* **Hongliuyuan** Gansu, N China
491 *O9* **Hongor** Dornogovĭ, SE Mongolia
487 *S8* **Hongqiao** *aeropuerto internacional* (Shanghai) Shanghai Shi, E China
486 *K14* **Hongshui He** *río* S China
486 *M5* **Hongtong** Shanxi, C China
498 *H11* **Hongū** Wakayama, Honshū, SO Japón
51 *Y5* **Honguedo** *estrecho* Québec, E Canadá
Hongwan *ver* Sunan
491 *X13* **Hongwŏn** E Corea del Norte
486 *H7* **Hongyuan** *ant.* Hurama. Sichuan, C China
487 *Q7* **Hongze** *var.* Hung-tse Hu. *lago* E China
547 *W16* **Honiara** *capital de estado* (Islas Salomón) Guadalcanal, C Islas Salomón
499 *O7* **Honjō** *var.* Honzyō. Akita, Honshū, C Japón
296 *K18* **Honkajoki** Turku-Pori, SO Finlandia
498 *K11* **Honkawane** Shizuoka, Honshū, S Japón
295 *K7* **Honningsvåg** Finnmark, N Noruega
300 *I19* **Hönö** Göteborg och Bohus, S Suecia
138 *G11* **Honokaa** *Haw.* Honoka'a. Hawai, EEUU, C Océano Pacífico
138 *G11* **Honokohau** *Haw.* Honokōhau. Hawai, EEUU, C Océano Pacífico
138 *D9* **Honolulu** Oahu, Hawai, EEUU, C Océano Pacífico
138 *H11* **Honomu** *Haw.* Honomū. Hawai, EEUU, C Océano Pacífico
331 *P10* **Honrubia** Castilla-La Mancha, C España
Honsyū *ver* Honshū
Honte *ver* Escalda Occidental
Honzyō *ver* Honjō
118 *H11* **Hood** *monte* Oregón, NO EEUU
66 *I8* **Hood** *río* Territorios del Noroeste, NO Canadá
Hood, Isla *ver* Española, Isla
546 *K16* **Hood, Punta** *cabo* S PNG
118 *H11* **Hood River** Oregón, NO EEUU
310 *H10* **Hoofddorp** Holanda Septentrional, O Países Bajos
311 *G15* **Hoogerheide** Brabante del Norte, S Países Bajos
310 *N8* **Hoogeveen** Drenthe, NE Países Bajos
310 *O6* **Hoogezand-Sappemeer** Groninga, NE Países Bajos
310 *J8* **Hoogkarspel** Holanda Septentrional, NO Países Bajos
310 *N5* **Hoogkerk** Groninga, NE Países Bajos
310 *G13* **Hoogvliet** Holanda Meridional, SO Países Bajos
307 *E21* **Hook** *Ir.* Rinn Duáin. *cabo* SE Irlanda
102 *I8* **Hooker** Oklahoma, C EEUU
Hook of Holland *ver* Hoek van Holland
490 *J9* **Hoolt** Övörhangay, C Mongolia
139 *W13* **Hoonah** Isla Chichagof, Alaska, EEUU
138 *L11* **Hooper Bay** Alaska, EEUU
115 *N13* **Hoopeston** Illinois, N EEUU
300 *K22* **Höör** Malmöhus, S Suecia
310 *J9* **Hoorn** Holanda Septentrional, NO Países Bajos
78 *L10* **Hoosic** *río* Nueva York, NE EEUU
127 *Y11* **Hoover** *presa* Arizona/Nevada, O EEUU
490 *J9* **Höövör** Övörhangay, C Mongolia
415 *Q11* **Hopa** Artvin, NE Turquía
78 *J14* **Hopatcong** New Jersey, NE EEUU
530 *K13* **Hope** *lago salado* Australia Occidental
46 *M17* **Hope** Columbia Británica, SO Canadá
139 *R12* **Hope** Alaska, EEUU
103 *T14* **Hope** Arkansas, C EEUU
107 *Q5* **Hope** Dakota del Norte, N EEUU
115 *P14* **Hope** Indiana, N EEUU
571 *Q4* **Hope, Punta** *cabo* Alaska, EEUU
83 *U11* **Hope Mills** Carolina del Norte, SE EEUU
535 *O7* **Hope Mount** Nueva Gales del Sur, SE Australia
59 *Q7* **Hopedale** Terranova y Labrador, NE Canadá
Hopeh/Hopei *ver* Hebei
295 *P4* **Hopen** *isla* SE Svalbard
58 *M3* **Hopes-Advance** *cabo* Québec, NE Canadá
147 *X13* **Hopelchén** Campeche, SE México
534 *L10* **Hopetoun** Victoria, SE Australia
279 *H23* **Hopetown** Northern Cape, O Rep. de Sudáfrica
83 *W6* **Hopewell** Virginia, NE EEUU
343 *O7* **Hopfgarten im Brixental** Tirol, O Austria
531 *N8* **Hopkins** *lago salado* Australia Occidental
534 *M12* **Hopkins** *río* Victoria, SE Australia
82 *I7* **Hopkinsville** Kentucky, S EEUU
126 *M6* **Hopland** California, O EEUU
300 *G24* **Hoptrup** Sønderjylland, SO Dinamarca
118 *F9* **Hoquiam** Washington, NO EEUU
107 *R6* **Horace** Dakota del Norte, N EEUU
415 *R12* **Horasan** Erzurum, NE Turquía
319 *G22* **Horb am Neckar** Baden-Württemberg, S Alemania
300 *K23* **Hörby** Malmöhus, S Suecia
155 *P16* **Horconcitos** Chiriquí, O Panamá
300 *C14* **Hordaland** *condado* S Noruega
366 *H13* **Horezu** Vâlcea, SO Rumanía
342 *G7* **Horgen** Zurich, N Suiza
490 *I7* **Horgo** Arhangay, C Mongolia
Hörin *ver* Fenglin
491 *O13* **Horinger** Nei Mongol Zizhiqu, N China
490 *I9* **Horiult** Bayanhongor, C Mongolia
47 *U17* **Horizon** Saskatchewan, S Canadá
559 *N10* **Horizon, Banco** *accidente submarino* S Océano Pacífico
559 *O11* **Horizon, Depresión** *accidente submarino* O Océano Pacífico
300 *L14* **Hörken** Örebro, S Suecia
371 *O15* **Horki** *Rus.* Gorki. Mahilyowskaya Voblasts', E Bielorrusia
567 *O10* **Horlick, Montes** *cordillera* Antártida
367 *X7* **Horlivka** *Rum.* Adâncata, *Rus.* Gorlovka. Donets'ka Oblast', E Ucrania
431 *V11* **Ḩormak** Sīstān va Balūchestān, SE Irán
Hormoz, Tangeh-ye *ver* Hormuz, Estrecho de
431 *R13* **Hormozgān** *of.* Ostān-e Hormozgān. *provincia* S Irán
Hormuz, Estrecho de *ver* Ormuz, Estrecho de
343 *W2* **Horn** Austria Inferior, NE Austria
300 *M18* **Horn** Östergötland, S Suecia
90 *M9* **Horn, Isla** *isla* Mississippi, S EEUU
Hornád *ver* Hernád
66 *G7* **Hornaday** *río* Territorios del Noroeste, NO Canadá
295 *H13* **Hornavan** *lago* N Suecia
239 *C24* **Hornby, Montes** *cordillera* Gran Malvina, Islas Malvinas
307 *O18* **Horncastle** E Inglaterra, RU
300 *N14* **Horndal** Kopparberg, C Suecia
Horné Nové Mesto *ver* Kysucké Nové Mesto
296 *I16* **Hörnefors** Västerbotten, N Suecia
78 *F11* **Hornell** Nueva York, NE EEUU
58 *F12* **Hornepayne** Ontario, S Canadá
299 *D10* **Hornindalsvatnet** *lago* S Noruega
319 *G22* **Hornisgrinde** *monte* SO Alemania
199 *J26* **Hornos** *cabo* S Chile
367 *S10* **Hornostayivka** Jersons'ka Oblast', S Ucrania
535 *T9* **Hornsby** Nueva Gales del Sur, SE Australia
307 *O16* **Hornsea** E Inglaterra, RU
299 *O11* **Hornslandet** *península* C Suecia
300 *H22* **Hornslet** Århus, C Dinamarca
295 *O4* **Hornsundtind** *monte* S Svalbard
Horochów *ver* Horokhiv
366 *J7* **Horodenka** *Rus.* Gorodenka. Ivano-Frankivs'ka Oblast', O Ucrania
367 *Q2* **Horodnya** *Rus.* Gorodnya. Chernihivs'ka Oblast', NE Ucrania
366 *K6* **Horodok** Jmel'nyts'ka Oblast', O Ucrania
366 *H5* **Horodok** *Pol.* Gródek Jagielloński, *Rus.* Gorodok, Gorodok Yagellonski. L'vivs'ka Oblast', NO Ucrania
367 *Q6* **Horodyshche** *Rus.* Gorodishche. Cherkas'ka Oblast', C Ucrania
366 *J4* **Horojiv** *Pol.* Horochów, *Rus.* Gorokhov. Volyns'ka Oblast', NO Ucrania
499 *T3* **Horokanai** Hokkaidō, NE Japón
499 *T4* **Horoshiri-dake** *var.* Horosiri Dake. *monte* Hokkaidō, N Japón
Horosiri Dake *ver* Horoshiri-dake
347 *C17* **Hořovice** *Alem.* Horowitz. Střední Čechy, O República Checa
Horowitz *ver* Hořovice
491 *T9* **Horqin Youyi Zhongqi** Nei Mongol Zizhiqu, NE China
491 *U11* **Horqin Zuoyi Houqi** Nei Mongol Zizhiqu, N China
491 *T9* **Horqin Zuoyi Zhongqi** Nei Mongol Zizhiqu, N China
198 *O5* **Horqueta** Concepción, C Paraguay
175 *Q6* **Horqueta, La** Delta Amacuro, NE Venezuela
175 *O12* **Horqueta Minas** Amazonas, S Venezuela
300 *J20* **Horred** Älvsborg, S Suecia
455 *J19* **Horsburgh** *atolón* N Maldivas
135 *P13* **Horse** *monte* Nuevo México, SO EEUU
82 *K7* **Horse Cave** Kentucky, S EEUU
135 *V6* **Horse Creek** *río* Colorado, C EEUU
103 *S6* **Horse Creek** *río* Missouri, C EEUU
239 *F25* **Horse Pasture, Punta** *cabo* O Santa Helena
78 *G11* **Horseheads** Nueva York, NE EEUU
300 *G22* **Horsens** Vejle, C Dinamarca
119 *N13* **Horseshoe Bend** Idaho, NO EEUU
134 *L13* **Horseshoe** *embalse* Arizona, SO EEUU
238 *M9* **Horseshoe, Montes** *accidente submarino* E Océano Atlántico
534 *L11* **Horsham** Victoria, SE Australia
307 *O23* **Horsham** SE Inglaterra, RU
311 *M15* **Horst** Limburgo, SE Países Bajos
238 *N2* **Horta** Faial, Azores, Portugal, NE Océano Atlántico
300 *H16* **Horten** Vestfold, S Noruega
347 *M23* **Hortobágy-Berettyó** *río* E Hungría
103 *Q3* **Horton** Kansas, C EEUU
66 *F7* **Horton** *río* Territorios del Noroeste, NO Canadá
300 *I23* **Hørve** Vestsjælland, E Dinamarca
300 *L22* **Hörvik** Blekinge, S Suecia
418 *E11* **Ḥorvot Ḥaluza** *ruinas* Southern, S Israel
50 *E7* **Horwood** *lago* Ontario, S Canadá
366 *K4* **Horyn'** *Rus.* Goryn. *río* NO Ucrania
275 *I14* **Hosa'ina** *var.* Hosseina, *It.* Hosanna. SO Etiopía
Hosanna *ver* Hosa'ina
319 *H18* **Hösbach** Baviera, C Alemania
511 *Mm6* **Hose, Montes** *var.* Hose Mountains. *cordillera* Malasia Oriental
Hose, Montes *ver* Hose, Pegunungan
450 *L15* **Hoshāb** Baluchistān, SO Pakistán
466 *H10* **Hoshangābād** Madhya Pradesh, C India
366 *L4* **Hoshcha** Rivnens'ka Oblast', NO Ucrania
462 *I7* **Hoshiārpur** Punjab, NO India
490 *J7* **Höshööt** Arhangay, C Mongolia
311 *M23* **Hosingen** Diekirch, NE Luxemburgo
547 *N12* **Hoskins** Nueva Inglaterra, E PNG
467 *G17* **Hospet** Karnātaka, C India
330 *K4* **Hospital de Órbigo** Castilla y León, N España
Hospitalet *ver* L'Hospitalet de Llobregat
331 *W6* **Hospitalet de Llobregat, l'** *var.* Hospitalet. Cataluña, NE España
295 *N13* **Hossa** Oulu, E Finlandia
Hosseina *ver* Hosa'ina
Hosszúmező *ver* Câmpulung Moldovenesc
199 *I25* **Hoste** *isla* S Chile
367 *O4* **Hostomel'** *Rus.* Gostomel'. Kyyivs'ka Oblast', N Ucrania
467 *H20* **Hosūr** Tamil Nādu, SE India
502 *H10* **Hot** Chiang Mai, NO Tailandia
127 *V7* **Hot Creek** *cordillera* Nevada, O EEUU
103 *T12* **Hot Springs** Arkansas, C EEUU
106 *J11* **Hot Springs** Dakota del Sur, N EEUU
83 *S5* **Hot Springs** Virginia, NE EEUU
127 *Q4* **Hot Springs, Pico** *monte* California, O EEUU
103 *T12* **Hot Springs Village** Arkansas, C EEUU
478 *G10* **Hotan** *var.* Khotan, *Chin.* Ho-t'ien. Xinjiang Uygur Zizhiqu, NO China
478 *H9* **Hotan He** *río* NO China
279 *G22* **Hotazel** Northern Cape, N Rep. de Sudáfrica
135 *Q5* **Hotchkiss** Colorado, C EEUU
Hote *ver* Hoti
513 *U11* **Hoti** *var.* Hote. Isla Ceram, E Indonesia
Ho-t'ien *ver* Hotan
Hotin *ver* Khotyn
296 *H15* **Hoting** Jämtland, C Suecia
490 *L14* **Hotong Qagan** *lago* N China
490 *J8* **Hotont** Arhangay, C Mongolia
239 *J16* **Hotspur, Monte** *accidente submarino* C Océano Atlántico
66 *G9* **Hottah** *lago* Territorios del Noroeste, NO Canadá
158 *K9* **Hotte, Macizo de la** *cordillera* SO Haití
311 *K21* **Hotton** Luxemburgo, SE Bélgica
Hötzing *ver* Haţeg
557 *P14* **Houaïlou** Province Nord, C Nueva Caledonia
254 *K5* **Houari Boumediène** *aeropuerto internacional* (Argel) N Argelia
502 *I9* **Houayxay** *var.* Ban Houayxay, Ban Houei Sai. Bokèo, N Laos
323 *N5* **Houdan** Yvelines, N Francia
311 *F20* **Houdeng-Goegnies** *var.* Houdeng-Gœgnies. Hainaut, S Bélgica
322 *K14* **Houeillès** Lot-et-Garonne, SO Francia
311 *L22* **Houffalize** Luxemburgo, SE Bélgica
115 *Q7* **Houghton** *lago* Michigan, N EEUU
114 *M3* **Houghton** Michigan, N EEUU
115 *Q7* **Houghton Lake** Michigan, N EEUU
79 *T3* **Houlton** Maine, NE EEUU
486 *M5* **Houma** Shanxi, C China
559 *O10* **Houma** 'Eeuu, C Tonga
559 *O11* **Houma** Tongatapu, S Tonga
90 *J10* **Houma** Luisiana, S EEUU
559 *O11* **Houma Taloa** *cabo* Tongatapu, S Tonga
259 *O13* **Houndé** SO Burkina Faso
322 *J12* **Hourtin-Carcans, Lac d'** *lago* SO Francia
134 *J5* **House** *cordillera* Utah, O EEUU
46 *K13* **Houston** Columbia Británica, SO Canadá
139 *R11* **Houston** Alaska, EEUU
107 *X10* **Houston** Minnesota, N EEUU
90 *M3* **Houston** Mississippi, S EEUU
103 *V7* **Houston** Missouri, C EEUU
95 *W11* **Houston** Texas, SO EEUU
95 *W11* **Houston** *aeropuerto internacional* Texas, SO EEUU
310 *J12* **Houten** Utrecht, C Países Bajos
311 *K17* **Houthalen** Limburgo, NE Bélgica
311 *I22* **Houyet** Namur, SE Bélgica
300 *H22* **Hov** Århus, C Dinamarca
300 *L17* **Hova** Skaraborg, S Suecia
490 *E6* **Hovd** *var.* Khovd. Hovd, O Mongolia
490 *J10* **Hovd** Övörhangay, C Mongolia
490 *E7* **Hovd** *provincia* O Mongolia
490 *C5* **Hovd Gol** *río* NO Mongolia
307 *O23* **Hove** SE Inglaterra, RU
107 *N8* **Hoven** Dakota del Sur, N EEUU
366 *I8* **Hoverla, Hora** *Rus.* Gora Goverla. *monte* O Ucrania
490 *H8* **Höviyn Am** Bayanhongor, C Mongolia
300 *M21* **Hovmantorp** Kronoberg, S Suecia
491 *N11* **Hövsgöl Dornogovi** SE Mongolia
490 *N15* **Hövsgöl** *provincia* N Mongolia
Hövsgöl Nuur *ver* Hubsugul, Lago
266 *L9* **Howa, Ouadi** *var.* Wādi Howar. *río* Chad/Sudán ver también Howar, Wādi
274 *B8* **Howar, Wādi** *var.* Ouadi Howa. *río* Chad/Sudán ver también Howa, Ouadi
103 *P7* **Howard** Kansas, C EEUU
107 *Q10* **Howard** Dakota del Sur, N EEUU
95 *N10* **Howard Draw** *valle* Texas, SO EEUU
107 *U8* **Howard Lake** Minnesota, N EEUU
95 *U5* **Howe** Texas, SO EEUU
535 *R12* **Howe** *cabo* Nueva Gales del Sur/Victoria, SE Australia
115 *R9* **Howell** Michigan, N EEUU
106 *L9* **Howes** Dakota del Sur, N EEUU
279 *K23* **Howick** KwaZulu/Natal, E Rep. de Sudáfrica
Howrah *ver* Hāora
103 *W9* **Hoxie** Arkansas, C EEUU
102 *J3* **Hoxie** Kansas, C EEUU
319 *I14* **Höxter** Renania del Norte-Westfalia, O Alemania
478 *K6* **Hoxud** Xinjiang Uygur Zizhiqu, NO China
306 *J5* **Hoy** *isla* N Escocia, RU
155 *S17* **Hoya, Cerro** *monte* S Panamá
299 *D12* **Høyanger** Sogn og Fjordane, S Noruega
319 *P15* **Hoyerswerda** Sajonia, E Alemania
498 *D10* **Hōyo-kaikyō** *var.* Hayasui-seto. *estrecho* SO Japón
330 *J8* **Hoyos** Extremadura, O España
107 *W4* **Hoyt Lakes** Minnesota, N EEUU
287 *V2* **Hoyvík** Streymoy, N Islas Feroe
415 *O14* **Hozat** Tunceli, E Turquía
Hōzyō *ver* Hōjō
347 *F16* **Hradec Králové** *Alem.* Königgrätz. Východní Čechy, NE República Checa
347 *B16* **Hradiště** *Alem.* Burgstadlberg. *monte* NO República Checa
367 *R6* **Hradyz'k** *Rus.* Gradizhsk. Poltavs'ka Oblast', NE Ucrania
371 *M16* **Hradzyanka** *Rus.* Grodzyanka. Mahilyowskaya Voblasts', E Bielorrusia
371 *F16* **Hrandzichy** *Rus.* Grandichi. Hrodzyenskaya Voblasts', O Bielorrusia
347 *H18* **Hranice** *Alem.* Mährisch-Weisskirchen. Severní Morava, E República Checa
350 *I13* **Hrasnica** SE Bosnia-Herzegovina
343 *V11* **Hrastnik** C Eslovenia
415 *U12* **Hrazdan** *Rus.* Razdan. C Armenia
415 *T12* **Hrazdan** *var.* Zanga, *Rus.* Razdan. *río* C Armenia
367 *R5* **Hrebinka** *Rus.* Grebenka. Poltavs'ka Oblast', NE Ucrania
371 *K17* **Hresk** *Rus.* Gresk. Minskaya Voblasts', C Bielorrusia
Hrisoupoli *ver* Chrysoúpoli
371 *F16* **Hrodzyenskaya Voblasts'** *ant.* Rus. Grodnenskaya Oblast'. *provincia* O Bielorrusia
347 *J21* **Hron** *Alem.* Gran, *Hung.* Garam. *río* C Eslovaquia
347 *Q14* **Hrubieszów** *Rus.* Grubeshov. Zamość, SE Polonia
350 *F13* **Hrvace** Split-Dalmacija, SE Croacia
Hrvatska *ver* Croacia
Hrvatska Kostajnica *ver* Kostajnica
366 *K6* **Hrymayliv** *Pol.* Gízymałów, *Rus.* Grimaylov. Ternopil's'ka Oblast', O Ucrania
502 *H8* **Hsenwi** Estado Shan, E Myanmar (Birmania)
Hsi Chiang *ver* Xi Jiang
Hsia-men *ver* Xiamen
Hsiang-t'an *ver* Xiangtan
502 *G9* **Hsihseng** Estado Shan, C Myanmar (Birmania)
487 *S13* **Hsinchu** *municipio* N Taiwán
Hsing-k'ai Hu *ver* Janka, Lago
Hsi-ning/Hsining *ver* Xining
Hsinking *ver* Changchun
Hsin-yang *ver* Xinyang
487 *S14* **Hsinying** *var.* Sinying, *Jap.* Shinei. C Taiwán
502 *G8* **Hsipaw** Estado Shan, C Myanmar (Birmania)
Hsu-chou *ver* Xuzhou
487 *S13* **Hsüeh Shan** *monte* N Taiwán
Hu *ver* Shanghai Shi
Hua Hin *ver* Ban Hua Hin
502 *H16* **Hua Sai** Nakhon Si Thammarat, SO Tailandia
279 *B18* **Huab** *río* O Namibia
146 *M14* **Huacana, La** Michoacán de Ocampo, SO México
179 *M21* **Huacaya** Chuquisaca, S Bolivia
179 *J19* **Huachacalla** Oruro, SO Bolivia
479 *X9* **Huachi** *var.* Rouyuanchengzi. Gansu, C China
179 *N16* **Huachi** *laguna* N Bolivia
179 *D14* **Huacho** Lima, O Perú
491 *Y8* **Huachuan** Heilongjiang, NE China
491 *P12* **Huade** Nei Mongol Zizhiqu, N China
491 *W10* **Huadian** Jilin, NE China
178 *E13* **Huagaruncho** *cordillera* C Perú
555 *S10* **Huah

Clarín

DORLING KINDERSLEY

GRAN ATLAS

Clarín 2000

la tierra desde el satélite

54 INDICE

ACCIDENTES GEOGRAFICOS,

POBLACIONES Y OTRAS

DENOMINACIONES (H-S)

Biblioteca **Clarín**
Invitación al saber

300 O16 **Huddinge** Estocolmo, C Suecia
299 N11 **Hudiksvall** Gävleborg, C Suecia
58 G6 **Hudson** *bahía* NE Canadá
567 T16 **Hudson** *cabo* Antártida
58 L2 **Hudson** *estrecho* Territorios del Noroeste/Québec, NE Canadá
78 K9 **Hudson** *río* New Jersey/Nueva York, NE EEUU
103 Q9 **Hudson, Lake** *embalse* Oklahoma, C EEUU
107 W13 **Hudson** Iowa, C EEUU
79 O11 **Hudson** Massachusetts, NE EEUU
115 Q11 **Hudson** Michigan, N EEUU
114 H6 **Hudson** Wisconsin, N EEUU
47 V14 **Hudson Bay** Saskatchewan, S Canadá
46 M12 **Hudson's Hope** Columbia Británica, O Canadá
Hudūd ash Shamālīyah, Minţaqat al *ver* Al Ḥudūd ash Shamāliyah
Hudur *ver* Xuddur
502 L12 **Huê** Thưa Thiên-Huế, C Vietnam
330 J7 **Huebra** *río* O España
94 H8 **Hueco, Montes** *cordillera* Texas, SO EEUU
366 G10 **Huedin** *Hung.* Bánffyhunyad. Cluj, NO Rumania
146 J10 **Huehuento, Cerro** *monte* C México
154 B5 **Huehuetenango** Huehuetenango, O Guatemala
154 B4 **Huehuetenango** *of.* Departamento de Huehuetenango. *departamento* O Guatemala
146 L11 **Huejuquilla** Jalisco, SO México
147 P12 **Huejutla** *var.* Huejutla de Reyes. Hidalgo, C México
Huejutla de Reyes *ver* Huejutla
322 G6 **Huelgoat** Finistère, NO Francia
331 O13 **Huelma** Andalucía, S España
330 I14 **Huelva** *ant.* Onuba. Andalucía, SO España
330 I13 **Huelva** *provincia* Andalucía, SO España
330 J13 **Huelva** *río* SO España
331 Q14 **Huércal-Overa** Andalucía, S España
135 Q9 **Huérfano** *monte* Nuevo México, SO EEUU
135 T7 **Huerfano** *río* Colorado, C EEUU
146 K14 **Huerta, La** Jalisco, SO México
331 S12 **Huertas** *cabo* SE España
331 R6 **Huerva** *río* N España
331 S4 **Huesca** *ant.* Osca. Aragón, NE España
331 T4 **Huesca** *provincia* Aragón, NE España
331 P13 **Huéscar** Andalucía, S España
147 N15 **Huétamo** *var.* Huétamo de Núñez. Michoacán de Ocampo, SO México
331 P8 **Huete** Castilla-La Mancha, C España
91 P4 **Hueytown** Alabama, S EEUU
106 L16 **Hugh Butler, Lake** *embalse* Nebraska, C EEUU
531 V6 **Hughenden** Queensland, NE Australia
534 A6 **Hughes** Australia Meridional
139 P8 **Hughes** Alaska, EEUU
103 X11 **Hughes** Arkansas, C EEUU
95 W6 **Hughes Springs** Texas, SO EEUU
135 V5 **Hugo** Colorado, C EEUU
103 Q13 **Hugo** Oklahoma, C EEUU
103 Q13 **Hugo, Lake** *embalse* Oklahoma, C EEUU
102 H7 **Hugoton** Kansas, C EEUU
Huhehot/Huhuohaote *ver* Hohhot
487 R13 **Hui'an** Fujian, SE China
542 O9 **Huiarau, Montes** *cordillera* Isla Norte, NZ
279 D22 **Huib-Hoch** *meseta* S Namibia
147 O13 **Huichapán** Hidalgo, C México
Huicheng *ver* Shexian
491 W13 **Hŭich'ŏn** C Corea del Norte
174 E12 **Huila** *of.* Departamento del Huila. *provincia* S Colombia
279 B15 **Huíla** *provincia* SO Angola
279 B15 **Huíla** *meseta* S Angola
174 D11 **Huila, Nevado del** *pico* C Colombia
486 G12 **Huili** Sichuan, C China
487 P4 **Huimin** Shandong, E China
491 W11 **Huinan** *var.* Chaoyang. Jilin, NE China
198 K12 **Huinca Renancó** Córdoba, C Argentina
479 V10 **Huining** Gansu, C China
486 J12 **Huishui** Guizhou, S China
322 L6 **Huisne** *río* NO Francia
310 L12 **Huissen** Gelderland, SE Países Bajos
479 N11 **Huiten** *lago* C China
296 K19 **Huittinen** Turku-Pori, SO Finlandia
147 O15 **Huitzuco** *var.* Huitzuco de los Figueroa. Guerrero, S México
479 W11 **Hui Xian** Gansu, C China
147 V17 **Huixtla** Chiapas, SE México
486 H12 **Huize** Yunnan, SO China
310 J10 **Huizen** Holanda Septentrional, C Países Bajos
487 O14 **Huizhou** Guangdong, S China
490 J6 **Hujirt** Arhangay, C Mongolia
490 J8 **Hujirt** Övörhangay, C Mongolia
490 K8 **Hujrt** Töv, C Mongolia
Hukagawa *ver* Fukagawa
Hŭksan-chedo *ver* Hŭksan-gundo
491 W17 **Hŭksan-gundo** *var.* Hŭksan-chedo. *archipiélago* SO Corea del Sur
Hukue *ver* Fukue
Hukui *ver* Fukui
279 G20 **Hukuntsi** Kgalagadi, SO Botswana
Hukuoka *ver* Fukuoka
Hukusima *ver* Fukushima
Hukutiyama *ver* Fukuchiyama
Hukuyama *ver* Fukuyama
491 W8 **Hulan** Heilongjiang, NE China
491 W8 **Hulan He** *río* NE China
115 Q4 **Hulbert** *lago* Michigan, N EEUU
Hulczyn *ver* Hlučín
491 Z8 **Hulin** Heilongjiang, NE China
491 S9 **Hulingol** *ant.* Huolin Gol. Nei Mongol Zizhiqu, N China
50 L12 **Hull** , SE Canadá
107 S12 **Hull** Iowa, C EEUU
Hull *ver* Kingston upon Hull
311 F16 **Hulst** Zelanda, SO Países Bajos
491 Q7 **Hulstay** Dornod, NE Mongolia
Hultschin *ver* Hlučín
300 M19 **Hultsfred** Kalmar, S Suecia
Hulu, Pegunungan *ver* Kapuas, Montes
Hulun *ver* Hailar
Hu-lun Ch'ih *ver* Hulun Nur
491 Q6 **Hulun** *var.* Hu-lun Ch'ih; *ant.* Dalai *Nor.* *lago* NE China
Hulwan/Hulwān *ver* Helwān
367 V8 **Hulyaypole** *Rus.* Gulyaypole. Zaporiz'ka Oblast', SE Ucrania
491 V4 **Huma** Heilongjiang, NE China
491 U4 **Huma He** *río* NE China
159 V6 **Humacao** E Puerto Rico
198 J5 **Humahuaca** Jujuy, N Argentina
187 E14 **Humaitá** Amazonas, N Brasil
198 N7 **Humaitá** Ñeembucú, S Paraguay
279 H26 **Humansdorp** Eastern Cape, S Rep. de Sudáfrica
103 S6 **Humansville** Missouri, C EEUU
146 I8 **Humaya** *río* C México
279 C16 **Humbe** Cunene, SO Angola
307 N17 **Humber** *estuario* E Inglaterra, Reino Unido
307 N17 **Humberside** *región histórica* E Inglaterra, RU
Humberto *ver* Umberto
95 W11 **Humble** Texas, SO EEUU
47 U15 **Humboldt** Saskatchewan, S Canadá
107 U12 **Humboldt** Iowa, C EEUU
103 Q6 **Humboldt** Kansas, C EEUU
107 S17 **Humboldt** Nebraska, C EEUU
127 S3 **Humboldt** Nevada, O EEUU
82 G9 **Humboldt** Tennessee, S EEUU
126 K3 **Humboldt** *bahía* California, O EEUU
127 S4 **Humboldt** *lago* Nevada, O EEUU
557 Q14 **Humboldt** *monte* S Nueva Caledonia
127 S4 **Humboldt** *río* Nevada, O EEUU
127 T5 **Humboldt, Marismas Saladas** *humedal* Nevada, O EEUU
535 P11 **Hume** *lago* Nueva Gales del Sur /Victoria, SE Australia
347 N19 **Humenné** *Alem.* Homenau, *Hung.* Homonna. Východné Slovensko, E Eslovaquia
107 V15 **Humeston** Iowa, C EEUU
174 J5 **Humocaro Bajo** Lara, N Venezuela
107 Q14 **Humphrey** Nebraska, C EEUU
127 S9 **Humphreys** *monte* California, O EEUU
134 L11 **Humphreys** *monte* Arizona, SO EEUU
347 E17 **Humpolec** *Alem.* Gumpolds, Humpoletz. Jižní Čechy, C República Checa
Humpoletz *ver* Humpolec
296 K19 **Humppila** Häme, SO Finlandia
118 F8 **Humptulips** Washington, NO EEUU
154 H7 **Humuya** *río* O Honduras
255 P9 **Hūn** N Libia
Hunabasi *ver* Funabashi
295 I1 **Húnaflói** *bahía* NO Islandia
486 M11 **Hunan** *var.* Hunan Sheng, Xiang. *provincia* S China
Hunan Sheng *ver* Hunan
491 Y10 **Hunchun** Jilin, NE China
300 I22 **Hundested** Frederiksborg, E Dinamarca
Hundred Mile House *ver* 100 Mile House
366 G12 **Hunedoara** *Alem.* Eisenmarkt, *Hung.* Vajdahunyad. Hunedoara, SO Rumania
366 G12 **Hunedoara** *condado* O Rumanía
319 I17 **Hünfeld** Hessen, C Alemania
347 L24 **Húngara, Llanura** *var.* Gran Alfold, Llanura de Hungría, *Hung.* Alföld. *llanura* SE Europa
490 F6 **Hungiy** Dzavhan, O Mongolia
491 X13 **Hŭngnam** E Corea del Norte
347 H23 **Hungría** *of.* República de Hungría, *Alem.* Ungarn, *Hung.* Magyarország, *Rum.* Ungaria, *Scr.* Madarska, *Ucr.* Uhorshchyna; *república* C Europa
119 P8 **Hungry Horse** *embalse* Montana, NO EEUU
Hungt'ou *ver* Lan Yŭ
Hung-tse Hu *ver* Hongze Hu
502 K9 **Hŏng Yên** Hai Hưng, N Vietnam
Hunjiang *ver* Baishan
300 I18 **Hunnebostrand** Göteborg och Bohus, S Suecia
319 E19 **Hunsrück** *cordillera* O Alemania
307 P18 **Hunstanton** E Inglaterra, RU
467 G20 **Hunsŭr** Karnātaka, E India
46 K8 **Hunt** *monte* Territorio del Yukon, NO Canadá
490 I7 **Hunt** Arhangay, C Mongolia
318 G12 **Hunte** *río* NO Alemania
543 D20 **Hunter** *río* Isla Sur, NZ
535 S7 **Hunter** *río* Nueva Gales del Sur, SE Australia
535 N15 **Hunter** *isla* Tasmania, SE Australia
78 K11 **Hunter** *monte* Nueva York, NE EEUU
107 Q5 **Hunter** Dakota del Norte, N EEUU
95 S11 **Hunter** Texas, SO EEUU
543 B23 **Hunter, Montes** *cordillera* Isla Sur, NZ
543 F20 **Hunters** *montes* Isla Sur, NZ
118 L7 **Hunters** Washington, NO EEUU
542 M12 **Hunterville** Manawatu-Wanganui, Isla Norte, NZ
115 N16 **Huntingburg** Indiana, N EEUU
307 O20 **Huntingdon** E Inglaterra, RU
78 E15 **Huntingdon** Pennsylvania, NE EEUU
82 G9 **Huntingdon** Tennessee, S EEUU
307 O20 **Huntingdonshire** *región histórica* C Inglaterra, RU
115 P12 **Huntington** Indiana, N EEUU
118 L13 **Huntington** Oregón, NO EEUU
95 X9 **Huntington** Texas, SO EEUU
134 M5 **Huntington** Utah, O EEUU
83 P5 **Huntington** Virginia Occidental, NE EEUU
127 T16 **Huntington Beach** California, O EEUU
127 W4 **Huntington Creek** *río* Nevada, O EEUU
542 L7 **Huntly** Waikato, Isla Norte, NZ
306 K8 **Huntly** NE Escocia, RU
50 H12 **Huntsville** Ontario, S Canadá
91 P2 **Huntsville** Alabama, S EEUU
103 S9 **Huntsville** Arkansas, C EEUU
103 U3 **Huntsville** Missouri, C EEUU
82 M8 **Huntsville** Tennessee, S EEUU
95 V10 **Huntsville** Texas, SO EEUU
134 L2 **Huntsville** Utah, O EEUU
147 W12 **Hunucmá** Yucatán, SE México
451 W3 **Hunza** *var.* Karīmābād. Jammu y Cachemira, NE Pakistán
451 W3 **Hunza** *río* NE Pakistán
Hunze *ver* Oostermoers Vaart
478 H4 **Huocheng** *var.* Shuiding. Xinjiang Uygur Zizhiqu, NO China
487 N6 **Huojia** Henan, C China
Huolin Gol *ver* Hulingol
557 N12 **Huon** *arrecife* N Nueva Caledonia
546 K13 **Huon** *golfo* E Papua Nueva Guinea
546 K13 **Huon, Península de** *cabo* C Papua Nueva Guinea
Huoshao Dao *ver* Lŭ Tao
Huoshao Tao *ver* Lan Yŭ
Hupeh/Hupei *ver* Hubei
Hurano *ver* Furano
300 H14 **Hurdalssjøen** *lago* S Noruega
50 E13 **Hurd** *cabo* Ontario, S Canadá
Hurdegaryp *ver* Hardegarijp
107 N4 **Hurdsfield** Dakota del Norte, N EEUU
490 J7 **Hüremt** Bulgan, C Mongolia
490 J8 **Hüremt** Övörhangay, C Mongolia
255 X9 **Hurghada** *var.* Al Ghurdaqah, Ghurdaqah. E Egipto
135 P15 **Hurley** Nuevo México, SO EEUU
114 K4 **Hurley** Wisconsin, N EEUU
83 Y4 **Hurlock** Maryland, NE EEUU
115 S6 **Huron** *lago* Canadá/EEUU
115 N3 **Huron** *montes* Michigan, N EEUU
107 P10 **Huron** Dakota del Sur, N EEUU
134 J8 **Hurricane** *farallón* Arizona, SO EEUU
134 J8 **Hurricane** Utah, O EEUU
83 P5 **Hurricane** Virginia Occidental, NE EEUU
91 V6 **Hurricane Creek** *río* Georgia, SE EEUU
299 E12 **Hurrungane** *monte* S Noruega
319 E16 **Hürth** Renania del Norte-Westfalia, O Alemania
Hurukawa *ver* Furukawa
543 I17 **Hurunui** *río* Isla Sur, NZ
300 F21 **Hurup** Viborg, NO Dinamarca
367 T14 **Hurzuf** Respublika Krym, S Ucrania
Huş *ver* Huşi
295 K1 **Húsavík** Nordhurland Eystra, NE Islandia
366 M10 **Huşi** *var.* Huş. Vaslui, E Rumanía
300 L19 **Huskvarna** Jönköping, S Suecia
139 P8 **Huslia** Alaska, EEUU
Husn *ver* Al Ḥuşn
300 C15 **Husnes** Hordaland, S Noruega
299 D8 **Hustadvika** *área marítima* S Noruega
Husté *ver* Khust
318 H7 **Husum** Schleswig-Holstein, N Alemania
296 I16 **Husum** Västernorrland, C Suecia
366 K6 **Husyatyn** Ternopil's'ka Oblast', O Ucrania
Huszt *ver* Khust
490 K6 **Hutag** Bulgan, N Mongolia
134 L11 **Hutch** *monte* Arizona, SO EEUU
91 Y13 **Hutchinson** *isla* Florida, SE EEUU
102 M6 **Hutchinson** Kansas, C EEUU
107 U9 **Hutchinson** Minnesota, N EEUU
427 O14 **Ḥūth** NO Yemen
547 R11 **Hutjena** Isla Buka, NE Papua Nueva Guinea
343 T8 **Hüttenberg** Carintia, S Austria
95 T10 **Hutto** Texas, SO EEUU
Huttu *ver* Futtsu
342 E8 **Huttwil** Berna, O Suiza
478 K5 **Hutubi** Xinjiang Uygur Zizhiqu, NO China
487 N4 **Hutuo He** *río* C China
Hutyû *ver* Fuchû
543 E20 **Huxley** *monte* Isla Sur
311 J20 **Huy** *Hol.* Hoei, Hoey. Lieja, E Bélgica
487 R8 **Huzhou** *var.* Wuxing. Zhejiang, SE China
Huzi *ver* Fuji
Huzieda *ver* Fujieda
Huzinomiya *ver* Fujinomiya
Huzisawa *ver* Fujisawa
Huziyosida *ver* Fuji-Yoshida
295 I2 **Hvammstangi** Nordhurland Vestra, N Islandia
295 K4 **Hvannadalshnúkur** *monte* S Islandia
351 E15 **Hvar** *It.* Lesina. Split-Dalmacija, S Croacia
351 F15 **Hvar** *It.* Lesina; *ant.* Pharus. *isla* S Croacia
367 T13 **Hvardiys'ke** *Rus.* Gvardeyskoye. Respublika Krym, S Ucrania
295 I4 **Hveragerdhi** Sudhurland, SO Islandia
300 E22 **Hvide Sande** Ringkøbing, O Dinamarca
295 I3 **Hvítá** *río* C Islandia
300 G15 **Hvittingfoss** Buskerud, S Noruega
295 I4 **Hvolsvöllur** Sudhurland, SO Islandia
Hwach'ŏn-chŏsuji *ver* P'aro-ho
Hwainan *ver* Huainan
Hwalien *ver* Hualien
279 I16 **Hwange** *ant.* Wankie. Matabeleland North, O Zimbabwe
Hwang-Hae *ver* Amarillo, Mar
Hwangshih *ver* Huangshi
279 L17 **Hwedza** Mashonaland East, E Zimbabwe
199 G20 **Hyades, Cerro** *monte* S Chile
79 Q12 **Hyannis** Massachusetts, NE EEUU
106 L13 **Hyannis** Nebraska, C EEUU
490 F6 **Hyargas** *lago* NO Mongolia
Hybla/Hybla Major *ver* Paternò
139 Y14 **Hydaburg** Isla Príncipe de Gales, Alaska, EEUU
543 F22 **Hyde** Otago, Isla Sur, NZ
78 K12 **Hyde Park** Nueva York, NE EEUU
83 O7 **Hyden** Kentucky, S EEUU
139 Z14 **Hyder** Alaska, EEUU
467 I15 **Hyderābād** *var.* Haidarabad. Andhra Pradesh, C India
451 Q16 **Hyderābād** *var.* Haidarabad. Sind, SE Pakistán
323 T16 **Hyères** Var, SE Francia
323 T16 **Hyères, Îles d'** *archipiélago* S Francia
370 K12 **Hyermanavichy** *Rus.* Germanovichi. Vitsyebskaya Voblasts', N Bielorrusia
491 X12 **Hyesan** NE Corea del Norte
46 K8 **Hyland** *río* Territorio del Yukon, NO Canadá
300 K20 **Hyltebruk** Halland, S Suecia
78 D16 **Hyndman** Pennsylvania, NE EEUU
119 P14 **Hyndman** *monte* Idaho, NO EEUU
498 H9 **Hyōgo** *of.* Hyōgo-ken. *prefectura* Honshū, SO Japón
498 H9 **Hyōno-sen** *monte* Kyūshū, SO Japón
Hypanis *ver* Kuban'
Hypsas *ver* Belice
Hyrcania *ver* Gorgān
134 L1 **Hyrum** Utah, O EEUU
296 N14 **Hyrynsalmi** Oulu, C Finlandia
119 V10 **Hysham** Montana, NO EEUU
47 N13 **Hythe** Alberta, O Canadá
307 Q23 **Hythe** SE Inglaterra, RU
498 C10 **Hyūga** Miyazaki, Kyūshū, SO Japón
Hyvinge *ver* Hyvinkää
296 L19 **Hyvinkää** *Sue.* Hyvinge. Uusimaa, S Finlandia

I

I.G.Duca *ver* General Toshevo
556 J4 **I Naftan, Punta** *cabo* Saipan, S Islas Marianas Septentrionales
366 J9 **Iacobeni** *Alem.* Jakobeny. Suceava, NE Rumanía
Iader *ver* Zadar
516 I7 **Iakora** Fianarantsoa, SE Madagascar
546 H12 **Ialibu** Southern Highlands, O Papua Nueva Guinea
366 K14 **Ialomiţa** *var.* Jalomitsa. *condado* SE Rumanía
366 K14 **Ialomiţa** *río* SE Rumanía
367 N10 **Ialoveni** *Rus.* Yaloveny. C Moldavia
367 N11 **Ialpug** *var.* Ialpugul Mare, *Rus.* Yalpug. *río* Moldavia/Ucrania
Ialpugul Mare *ver* Ialpug
91 T8 **Iamonia** *lago* Florida, SE EEUU
366 L13 **Ianca** Brăila, SE Rumanía
366 M10 **Iaşi** *Alem.* Jassy. Iaşi, NE Rumanía
366 L9 **Iaşi** *Alem.* Jassy, Yassy. *condado* NE Rumanía
354 J13 **Íasmos** Macedonia Oriental y Tracia, NE Grecia
90 H6 **Iatt, Lago** *embalse* Luisiana, S EEUU
186 B11 **Iauretê** Amazonas, NO Brasil
503 R12 **Iba** Luzón, N Filipinas
259 S16 **Ibadan** Oyo, SO Nigeria
174 E10 **Ibagué** Tolima, C Colombia
194 J10 **Ibaiti** Paraná, S Brasil
503 T14 **Ibajay** Isla Panay, C Filipinas
134 J4 **Ibapah, Peak** *monte* Utah, O EEUU
351 M15 **Ibar** *Alb.* Ibër. *río* C Yugoslavia
498 F9 **Ibara** Okayama, Honshū, SO Japón
499 N11 **Ibaraki** *of.* Ibaraki-ken. *prefectura* Honshū, S Japón
178 C5 **Ibarra** *var.* San Miguel de Ibarra. Imbabura, N Ecuador
Ibaşfalău *ver* Dumbrăveni
427 O16 **Ibb** O Yemen
318 F13 **Ibbenbüren** Renania del Norte-Westfalia, NO Alemania
267 H16 **Ibenga** *río* N Congo
Ibër *ver* Ibar
179 I14 **Iberia** Madre de Dios, E Perú
Iberia *ver* España
Ibérica, Cordillera *ver* Ibérico, Sistema
238 M8 **Ibérica, Llanura** *accidente submarino* E Océano Atlántico
331 P6 **Ibérico, Sistema** *var.* Cordillera Ibérica *cordillera* NE España
58 K7 **Iberville Lac d'** *lago* Quebec, NE Canadá
259 T14 **Ibeto** Níger, O Nigeria
259 W15 **Ibi** Taraba, C Nigeria
331 S11 **Ibi** País Valenciano, E España
187 L20 **Ibiá** Minas Gerais, SE Brasil
195 F15 **Ibicuí** *río* S Brasil
195 C19 **Ibicuy** Entre Ríos, E Argentina
195 F16 **Ibirapuitã** *río* S Brasil
331 V11 **Ibiza** *var.* Iviza, *Esp.* Eivissa; *ant.* Ebusus. Eivissa, España, O Mar Mediterráneo
331 V10 **Ibiza** *var.* Iviza, *Esp.* Eivissa; *ant.* Ebusus. *isla* Islas Baleares, España, O Mar Mediterráneo
418 J4 **Ibn Wardān, Qaşr** *ruinas* Ḥamāh, C Siria
Ibo *ver* Sassandra
556 F8 **Ibobang** Babeldaob, N Palau
513 Vv11 **Ibonma** Irian Jaya, E Indonesia
187 N17 **Ibotirama** Bahia, E Brasil
427 Y8 **Ibrā** NE Omán
391 Q4 **Ibresi** Chuvashskaya Respublika, O Federación Rusa
427 X8 **'Ibrī** NO Omán
498 A10 **Ibusuki** Kagoshima, Kyūshū, SO Japón
179 E16 **Ica** Ica, SO Perú
179 E16 **Ica** *of.* Departamento de Ica. *departamento* SO Perú
186 B13 **Içá, Río** *var.* Río Putumayo. *río* NO América del Sur ver también Putumayo, Río
186 C11 **Içana** Amazonas, NO Brasil
Icaria *ver* Ikaría
414 I17 **İçel** *var.* Ichili. *provincia* S Turquía
467 E16 **Ichalkaranji** Mahārāshtra, O India
498 C10 **Ichifusa-yama** *monte* Kyūshū, SO Japón
498 M11 **Ichihara** *var.* Itihara. Chiba, Honshū, S Japón
Ichili *ver* İçel
498 J10 **Ichinomiya** *var.* Itinomiya. Aichi, Honshū, SO Japón
499 P8 **Ichinoseki** *var.* Itinoseki. Iwate, Honshū, C Japón
367 R3 **Ichnya** Chernihivs'ka Oblast', NE Ucrania
179 L17 **Ichoa** *río* C Bolivia
I-ch'un *ver* Yichun
Iconium *ver* Konya
Iculisma *ver* Angulema
139 U12 **Icy** *bahía* Alaska, EEUU
139 N5 **Icy** *cabo* Alaska, EEUU
139 W13 **Icy** *estrecho* Alaska, EEUU
103 R13 **Idabel** Oklahoma, C EEUU
107 T13 **Ida Grove** Iowa, C EEUU
259 U16 **Idah** Kogi, S Nigeria
119 N13 **Idaho** *of.* Estado de Idaho; también conocido como Gem of the Mountains, Gem State. *estado* NO EEUU
119 N14 **Idaho City** Idaho, NO EEUU
119 R14 **Idaho Falls** Idaho, NO EEUU
124 Nn3 **Idálion** *var.* Dali, Dhali. C Chipre
95 N5 **Idalou** Texas, SO EEUU
330 I9 **Idanha-a-Nova** Castelo Branco, C Portugal
319 E19 **Idar-Oberstein** Renania-Palatinado, SO Alemania
370 J3 **Ida-Virumaa** *of.* Ida-Viru Maakond. *provincia* NE Estonia
382 J8 **Idel'** Respublika Kareliya, NO Federación Rusa
267 C15 **Idenao** Sud-Ouest, SO Camerún
Idenburg-rivier *ver* Taritatu, Sungai
Idensalmi *ver* Iisalmi
490 I6 **Ider** Hövsgöl, C Mongolia
255 X10 **Idfu** *var.* Edfu. SE Egipto
Ídhi Óros *ver* Ídi
Ídhra *ver* Ýdra
510 F3 **Idi** Sumatra, O Indonesia
355 I25 **Ídi** *var.* Ídhi Óros. *cordillera* Creta, Grecia, E Mar Mediterráneo
Idi Amin, Lac *ver* Eduardo, Lago
334 G10 **Idice** *río* N Italia
258 G9 **Idini** Trarza, O Mauritania
267 J21 **Idiofa** Bandundu, SO Rep. Dem. del Congo
139 O10 **Iditarod** *río* Alaska, EEUU
300 M14 **Idkerberget** Kopparberg, C Suecia
418 I3 **Idlib** Idlib, NO Siria
418 I4 **Idlib** *of.* Muḥāfaẓat Idlib. *gobernación* NO Siria
Idra *ver* Ýdra
299 J11 **Idre** Kopparberg, C Suecia
Idria *ver* Idrija
343 S11 **Idrija** *It.* Idria. O Eslovenia
319 G18 **Idstein** Hessen, O Alemania
279 J25 **Idutywa** Eastern Cape, SE Rep. de Sudáfrica
Idzhevan *ver* Ijevan
370 G9 **Iecava** Bauska, S Letonia
499 V7 **Ie-jima** *var.* Ii-shima. *isla* Islas Ryukyu, SO Japón
311 B18 **Ieper** *Fr.* Ypres. Flandes Occidental,O Bélgica
355 K25 **Ierápetra** Creta, Grecia, E Mar Mediterráneo
355 G22 **Iérax** *cabo* S Grecia
Ierisós *ver* Ierissós
355 H14 **Ierissós** *var.* Ierisós. Macedonia Central, N Grecia
366 I11 **Iernut** *Hung.* Radnót. Mureş, C Rumania
334 J12 **Iesi** *var.* Jesi. Marche, C Italia
Iesolo *ver* Jesolo
556 D16 **Ifalik** *atolón* Islas Carolinas, C Micronesia
516 I6 **Ifanadiana** Fianarantsoa, SE Madagascar
259 T16 **Ife** Osun, SO Nigeria
259 V8 **Iferouâne** Agadez, N Níger
Iferten *ver* Yverdon
295 L8 **Ifjord** Finnmark, N Noruega
259 R8 **Iforas, Adrar de los** *var.* Adrar des Iforas. *cordillera* NE Mali
534 D6 **Ifould** *lago salado* Australia Meridional
254 G6 **Ifrane** C Marruecos
512 T7 **Iga** Isla Halmahera, E Indonesia
275 G18 **Iganga** SE Uganda
194 L7 **Igarapava** São Paulo, S Brasil
378 L11 **Igarka** Krasnoyarskiy Kray, N Federación Rusa
Igaunija *ver* Estonia
Igel *ver* Jihlava
299 N11 **Iggesund** Gävleborg, C Suecia
139 P7 **Igikpak** *monte* Alaska, EEUU
139 P13 **Igiugig** Alaska, EEUU
Iglau/Iglawa/Igława *ver* Jihlava
335 B20 **Iglesias** Cerdeña, Italia, C Mar Mediterráneo
391 V4 **Iglino** Respublika Bashkortostan, O Federación Rusa
Igló *ver* Spišská Nová Ves
58 B11 **Ignace** Ontario, S Canadá
370 I12 **Ignalina** Ignalina, E Lituania
391 Q5 **Ignatovka** Ul'yanovskaya Oblast', O Federación Rusa
382 K12 **Ignatovo** Vologodskaya Oblast', NO Federación Rusa
354 N11 **İğneada** Kırklareli, NO Turquía
124 P7 **İğneada** *cabo* NO Turquía
Igombe *ver* Gombe
355 B16 **Igoumenítsa** Epiro, O Grecia
391 T2 **Igra** Udmurtskaya Respublika, NO Federación Rusa
378 I12 **Igrim** Khanty-Mansiyskiy Avtonomnyy Okrug, N Federación Rusa
194 G12 **Iguaçu, Rio** *ver* Iguazú, Río
187 I22 **Iguaçu, Salto do** *ver* Iguazú, Cataratas del
147 O15 **Iguala** *var.* Iguala de la Independencia. Guerrero, S México
Iguala de la Independencia *ver* Iguala
331 V5 **Igualada** Cataluña, NE España
194 G12 **Iguazú, Cataratas del** *Port.* Salto do Iguaçu *catarata* Argentina/Brasil
198 Q6 **Iguazú, Río** *Port.* Rio Iguaçu. *río* Argentina/Brasil
267 D19 **Iguéla** Ogooué-Maritime, SO Gabón
Iguid, Erg *ver* Iguidi, 'Erg
490 M11 **Ih Bulag** Ömnogövi, S Mongolia
516 K2 **Iharaña** *ant.* Vohémar. Antsirañana, NE Madagascar
455 K18 **Ihavandippolhu, Atolón** *var.* Ihavandiffulu Atoll. *atolón* N Maldivas
499 V8 **Iheya** *isla* Islas Ryukyu, SO Japón
490 L8 **Ihhayrhan** Töv, C Mongolia
516 I6 **Ihosy** Fianarantsoa, S Madagascar
490 L7 **Ihsüüj** Töv, C Mongolia
296 L14 **Ii** Oulu, C Finlandia
498 K10 **Iida** Nagano, Honshū, S Japón
499 N8 **Iide-san** *monte* Honshū, C Japón
296 M14 **Iijoki** *río* C Finlandia
370 J4 **Iisaku** *Alem.* Isaak. Ida-Virumaa, NE Estonia
296 M16 **Iisalmi** *var.* Idensalmi. Kuopio, C Finlandia
498 L9 **Iiyama** Nagano, Honshū, S Japón
498 C8 **Iizuka** Fukuoka, Kyūshū, SO Japón
259 S16 **Ijebu-Ode** Ogun, SO Nigeria
415 U11 **Ijevan** *Rus.* Idzhevan. N Armenia
310 H9 **IJmuiden** Holanda Septentrional, O Países Bajos
310 M12 **IJssel** *var.* Yssel. *río* Países Bajos/Alemania
310 J8 **IJsselmeer** *ant.* Zuider Zee. *lago* N Países Bajos
310 L9 **IJsselmuiden** Overijssel, E Países Bajos
310 I12 **IJsselstein** Utrecht, C Países Bajos
195 G14 **Ijuí** Río Grande do Sul, S Brasil
195 G14 **Ijuí** *río* S Brasil
556 I7 **Ijuw** NE Nauru
311 E16 **IJzendijke** Zelanda, SO Países Bajos
311 A18 **Ijzer** *río* O Bélgica
296 K18 **Ikaalinen** Häme, SO Finlandia
516 I6 **Ikalamavony** Fianarantsoa, SE Madagascar
543 G16 **Ikamatua** West Coast, Isla Sur,. Nueva Zelanda
259 U16 **Ikare** Ondo, SO Nigeria
355 L20 **Ikaría** *var.* Kariot, Nicaria, Nikaria; *ant.* Icaria. *isla* Dodecaneso, Grecia, Mar Egeo
300 F22 **Ikast** Ringkøbing, O Dinamarca
542 O9 **Ikawhenua, Montes** *cordillera* Isla Norte, NZ
499 T4 **Ikeda** Hokkaidō, NE Japón
498 F10 **Ikeda** Tokushima, Shikoku, SO Japón
259 S16 **Ikeja** Lagos, SO Nigeria
267 L19 **Ikela** Equateur, C Rep. Dem. del Congo
354 H10 **Ikhtiman** Sofiyska Oblast, O Bulgaria
498 B8 **Iki** *isla* SO Japón
391 O13 **Iki Burul** Respublika Kalmykiya, SO Federación Rusa
498 B8 **Iki-suidō** *estrecho* SO Japón
498 B8 **Ikitsuki** *isla* SO Japón
415 P11 **İkizdere** Rize, NE Turquía
139 P14 **Ikolik** *cabo* Isla Kodiak, Alaska, EEUU
259 V17 **Ikom** Cross River, SE Nigeria
516 I6 **Ikongo** *ant.* Fort-Carnot. Fianarantsoa, SE Madagascar
139 P5 **Ikpikpuk** *río* Alaska, EEUU
554 H1 **Iku** *ant.* Lone Tree Islet. *atolón* Tungaru, O Kiribati
498 H9 **Ikuno** Hyōgo, Honshū, SO Japón
554 H16 **Ikurangi** *monte* Rarotonga, S Islas Cook
513 Xx12 **Ilaga** Irian Jaya, E Indonesia
503 S11 **Ilagan** Luzón, N Filipinas
463 R12 **Ilam** Eastern, E Nepal
430 J7 **Īlām** *var.* Elam. Īlām, O Irán
430 J8 **Īlām** *of.* Ostān-e Īlām. *provincia* O Irán
487 T13 **Ilan** *Jap.* Giran. N Taiwán
442 G9 **Ilanly Obvodnitel'nyy, Canal** *canal* N Turkmenistán
378 M15 **Ilanskiy** Krasnoyarskiy Kray, S Federación Rusa
342 H9 **Ilanz** Graubünden, S Suiza
259 S16 **Ilaro** Ogun, SO Nigeria
179 I17 **Ilave** Puno, S Perú
346 K8 **Iława** *Alem.* Deutsch-Eylau. Olsztyn, N Polonia
379 Q12 **Il'benge** Respublika Saja (Yakutiya), NE Federación Rusa
Ile *ver* Ili
47 S13 **Ile-à-la-Crosse** Saskatchewan, C Canadá
323 N5 **Île-de-France** *región* N Francia
267 J21 **Ilebo** *ant.* Port-Francqui. Kasai Occidental, O Rep. Dem. del Congo
438 I9 **Ilek** *Kaz.* Elek. *río* Kazajstán/Federación Rusa
Ilerda *ver* Lleida
259 T16 **Ilesha** Osun, SO Nigeria
557 Q14 **Îles Loyauté, Province des** *provincia* E Nueva Caledonia
47 X12 **Ilford** Manitoba, C Canadá
307 I23 **Ilfracombe** SO Inglaterra, RU
414 I11 **Ilgaz Dağları** *cordillera* N Turquía
414 G15 **Ilgın** Konya, O Turquía
194 I7 **Ilha Solteira** São Paulo, S Brasil
330 G7 **Ílhavo** Aveiro, N Portugal
187 O18 **Ilhéus** Bahia, E Brasil
Ili *ver* Ili He
478 I5 **Ili He** *Rus.* Ili. *río* China/Kazajstán
366 G11 **Ilia** *Hung.* Marosillye. Hunedoara, SO Rumania
139 P13 **Iliamna** Alaska, EEUU
139 P13 **Iliamna** *lago* Alaska, EEUU
415 N13 **Ilıç** Erzincan, C Turquía
Il'ichevsk *ver* Şärur, Azerbaij'an
Il'ichevsk *ver* Illichivs'k, Ucrania
Ilici *ver* Elche
135 V2 **Iliff** Colorado, C EEUU
503 U15 **Iligan** *of.* Iligan City. Mindanao, S Filipinas
503 V15 **Iligan** *bahía* S Filipinas
178 C6 **Iliniza** *monte* N Ecuador
Ilinski *ver* Il'inskiy
383 U14 **Il'inskiy** *var.* Ilinski. Permskaya Oblast', NO Federación Rusa
379 V15 **Il'inskiy** Isla Sajalin, Sajalinskaya Oblast', SE Federación

Imeni Sverdlova Rudnik *ver* Sverdlovs'k
556 F7 **Imeong** Babeldaob, N Palau
275 L14 **Îmî** SE Etiopía
355 M21 **Imia** *Turc.* Kardak. *isla* Dodecaneso, Grecia, Mar Egeo
Imishli *ver* İmişli
415 X12 **İmişli** *Rus.* Imishli. C Azerbaiyán
491 X14 **Imjin-gang** *río* Corea del Norte/Corea del Sur
127 S3 **Imlay** Nevada, O EEUU
115 S9 **Imlay City** Michigan, N EEUU
91 X15 **Immokalee** Florida, SE EEUU
259 U17 **Imo** *estado* SE Nigeria
334 G10 **Imola** Emilia-Romagna, N Italia
546 E9 **Imonda** Sandaun, NO PNG
Imoschi *ver* Imotski
351 G14 **Imotski** *It.* Imoschi. Split-Dalmacija, SE Croacia
187 L14 **Imperatriz** Maranhão, NE Brasil
334 B10 **Imperia** Liguria, NO Italia
179 E15 **Imperial** Lima, O Perú
127 X17 **Imperial** California, O EEUU
106 L16 **Imperial** Nebraska, C EEUU
94 M9 **Imperial** Texas, SO EEUU
127 Y17 **Imperial** *presa* California, O EEUU
Imperio Chino *ver* China
267 I17 **Impfondo** La Likouala, NE Congo
463 X14 **Imphāl** Manipur, NE India
323 P9 **Imphy** Nièvre, C Francia
334 G11 **Impruneta** Toscana, C Italia
355 K15 **İmroz** *var.* Gökçeada. Çanakkale, NO Turquía
Imroz Adası *ver* Gökçeada
342 L7 **Imst** Tirol, O Austria
146 F3 **Imuris** Sonora, NO México
503 S12 **Imus** Luzón, N Filipinas
498 K10 **Ina** Nagano, Honshū, S Japón
239 M18 **Inaccessible** *isla* O Tristan da Cunha
355 F20 **Ínachos** *río* S Grecia
Inagua, Islas *ver* Gran Inagua/Pequeña Inagua
543 H15 **Inangahua** West Coast, Isla Sur, Nueva Zelanda
513 V10 **Inanwatan** Irian Jaya, E Indonesia
557 X5 **Inarajan** SE Guam
295 L10 **Inari** *Lap.* Anár, Aanaar. Lappi, N Finlandia
295 L10 **Inari, Lago** *Lap.* Aanaarjävri, *Sue.* Enareträsk. *lago* N Finlandia
295 L9 **Inarijoki** *Lap.* Anárjohka. *río* Finlandia/Noruega
Inău *ver* Ineu
499 N9 **Inawashiro** *var.* Inawasiro Ko. *lago* Honshū, C Japón
198 H7 **Inca de Oro** Atacama, N Chile
355 J15 **İnce** *cabo* NO Turquía
414 K9 **İnce** *cabo* N Turquía
414 I17 **İncekum** *cabo* S Turquía
258 G7 **Inchiri** *región* NO Mauritania
491 X15 **Inch'ŏn** *of.* Inch'ŏn-gwangyŏksi, *Jap.* Jinsen; *ant.* Chemulpo. NO Corea del Sur
279 M17 **Inchope** Manica, C Mozambique
Incoronata *ver* Kornat
322 F2 **Incudine** *monte* Córcega, Francia, C Mar Mediterráneo
194 M10 **Indaiatuba** São Paulo, S Brasil
296 H17 **Indal** Västernorrland, C Suecia
296 H17 **Indalsälven** *río* C Suecia
146 K8 **Inde** Durango, C México
Indefatigable, Isla *ver* Santa Cruz, Isla
127 S10 **Independence** California, O EEUU
107 X13 **Independence** Iowa, C EEUU
103 P7 **Independence** Kansas, C EEUU
82 M4 **Independence** Kentucky, S EEUU
103 R4 **Independence** Missouri, C EEUU
83 R8 **Independence** Virginia, NE EEUU
114 J7 **Independence** Wisconsin, N EEUU
571 R12 **Independence** *fiordo* N Groenlandia
Independence, Isla *ver* Malden, Isla
127 W2 **Independence, Montes** *cordillera* Nevada, O EEUU
179 K18 **Independencia** Cochabamba, C Bolivia
179 E16 **Independencia** *bahía* O Perú
366 M12 **Independența** Galați, SE Rumania
Inderagiri *ver* Indragiri, Sungai
Inderbor *ver* Inderborskiy
438 F11 **Inderborskiy** *Kaz.* Inderbor. Atyrau, O Kazajstán
455 I14 **India** *of.* República de India, *ant.* Unión India, *Hind.* Bhārat. *república* S Asia
115 O4 **Indian** *lago* Michigan, N EEUU
78 K9 **Indian** *lago* Nueva York, NE EEUU
115 R13 **Indian, Lake** *embalse* Ohio, N EEUU
134 J6 **Indian, Pico** *monte* Utah, O EEUU
47 O10 **Indian Cabins** Alberta, O Canadá
154 G1 **Indian Church** Orange Walk, N Belice
47 U16 **Indian Head** Saskatchewan, S Canadá
91 Y13 **Indian River** *albufera* Florida, SE EEUU
127 W10 **Indian Springs** Nevada, O EEUU
78 D14 **Indiana** Pennsylvania, NE EEUU
115 N13 **Indiana** *of.* Estado de Indiana; también conocido como The Hoosier State. *estado* N EEUU
115 O14 **Indianapolis** *capital* Indiana, N EEUU
107 V15 **Indianola** Iowa, C EEUU
90 K4 **Indianola** Mississippi, S EEUU
91 Y14 **Indiantown** Florida, SE EEUU
187 K19 **Indiara** Goiás, S Brasil
Indias Occidentales *ver* Antillas
Indias Orientales Holandesas *ver* Indonesia
516-517 **Índico** *océano*
517 R7 **Índico Central, Cuenca del** *accidente submarino* N Océano Índico
517 P7 **Índico Central, Dorsal del** *accidente submarino* C Océano Índico
517 T9 **Índico Oriental, Dorsal del** *accidente submarino* E Océano Índico
Índico Suroccidental,Dorsal del Océano *ver* Índico Suroccidental, Dorsal del
517 N11 **Índico Suroccidental, Dorsal del** *accidente submarino* SO Océano Índico
558 H13 **Índico Suroriental, Dorsal del** *accidente submarino* Océano Índico/Océano Pacífico
383 Q4 **Indiga** Nenetskiy Avtonomnyy Okrug, NO Federación Rusa
379 S11 **Indigirka** *río* NE Federación Rusa
350 L10 **Inđija** *Hung.* India; *ant.* Indjija. Serbia, N Yugoslavia
127 V16 **Indio** California, O EEUU
154 M12 **Indio** *río* SE Nicaragua
Indio, Desierto *ver* Thar, Desierto de
462 I10 **Indira Gandhi International** *aeropuerto internacional* (Delhi) Delhi, N India
547 X15 **Indispensable** *estrecho* C Islas Salomón
Indjija *ver* Inđija
462 G3 **Indo** *Chin.* Yindu He; *ant.* Yin-tu Ho. *río* S Asia
451 P17 **Indo** *delta* S Pakistán
517 P3 **Indo, Delta Submarino del** *accidente submarino* N Mar Arábigo
517 U14 **Indo-Antártica, Cuenca** *accidente submarino* Océano Índico/Océano Pacífico
517 N11 **Indomed, Zona de fractura de** *accidente tectónico* SO Océano Índico
512 Nn12 **Indonesia** *of.* República de Indonesia *república* SE Asia
466 G10 **Indore** Madhya Pradesh, C India
511 Hh8 **Indragiri, Sungai** *var.* Batang Kuantan, Inderagiri. *río* Sumatra, O Indonesia
Indramajoe/Indramaju *ver* Indramayu
511 K14 **Indramayu** *ant.* Indramajoe, Indramaju. Java, C Indonesia
467 K14 **Indrāvati** *río* S India
323 N9 **Indre** *departamento* C Francia
322 M8 **Indre** *río* C Francia
322 L8 **Indre-et-Loire** *departamento* C Francia
Indreville *ver* Châteauroux
279 I24 **Indwe** Eastern Cape, SE Rep. de Sudáfrica
414 I10 **İnebolu** Kastamonu, N Turquía
259 P8 **I-n-Échaï** *oasis* C Mali
354 M13 **İnecik** Tekirdağ, NO Turquía
414 E12 **İnegöl** Bursa, NO Turquía
Inessa *ver* Biancavilla
366 F10 **Ineu** *Hung.* Borosjenő; *ant.* Inău. Arad, O Rumania
366 J9 **Ineu, Vârful** *var.* Ineul; *ant.* Vîrful Ineu. *monte* N Rumanía
Ineul/Ineu, Vîrful *ver* Ineu, Vârful
83 P6 **Inez** Kentucky, S EEUU
254 E8 **Inezgane** *aeropuerto internacional* (Agadir) O Marruecos
147 T17 **Inferior** *laguna* S México
146 M15 **Infiernillo, Presa del** *embalse* S México
330 L2 **Infiesto** Asturias, N España
296 L20 **Ingå** *Fin.* Inkoo. Uusimaa, S Finlandia
259 U10 **Ingal** *var.* I-n-Gall. Agadez, C Níger
I-n-Gall *ver* Ingal
311 C18 **Ingelmunster** Flandes Occidental, O Bélgica
267 I18 **Ingende** Equateur, O Rep. Dem. del Congo
198 L5 **Ingeniero Guillermo Nueva Juárez** Formosa, N Argentina
199 H16 **Ingeniero Jacobacci** Río Negro, C Argentina
50 F16 **Ingersoll** Ontario, S Canadá
490 K6 **Ingettolgoy** Bulgan, N Mongolia
531 W5 **Ingham** Queensland, NE Australia
442 M11 **Ingichka** Samarqand Wiloyati, C Uzbekistán
307 L16 **Ingleborough** *monte* N Inglaterra, RU
95 T14 **Ingleside** Texas, SO EEUU
542 K10 **Inglewood** Taranaki, Isla Norte, Nueva Zelanda
127 S15 **Inglewood** California, O EEUU
319 L21 **Ingolstadt** Baviera, S Alemania
119 V9 **Ingomar** Montana, NO EEUU
59 R14 **Ingonish Beach** Isla de Cabo Bretón, Nueva Escocia, SE Canadá
463 S14 **Ingrāj Bāzār** *ant.* English Bazar. Bengala Occidental, NE India
95 Q11 **Ingram** Texas, SO EEUU
567 X7 **Ingrid Christensen, Costa de** *región física* Antártida
254 K14 **I-n-Guezzam** S Argelia
Ingulets *ver* Inhulets'
Inguri *ver* Enguri
Ingushetia/Ingushetiya, Respublika *ver* Ingushskaya Respublika
390 O15 **Ingushskaya Respublika** *var.* Respublika Ingushetiya *república autónoma* SO Federación Rusa
279 N20 **Inhambane** Inhambane, SE Mozambique
279 M20 **Inhambane** *of.* Provincia de Inhambane. *provincia* S Mozambique
279 N17 **Inhaminga** Sofala, C Mozambique
279 N20 **Inharrime** Inhambane, SE Mozambique
279 M18 **Inhassoro** Inhambane, E Mozambique
367 S9 **Inhulets'** *Rus.* Ingulets. Dnipropetrovs'ka Oblast', E Ucrania
367 R10 **Inhulets'** *Rus.* Ingulets. *río* S Ucrania
331 Q10 **Iniesta** Castilla-La Mancha, C España
I-ning *ver* Yining
174 K11 **Inírida** *río* E Colombia
Inis *ver* Ennis
Inis Ceithleann *ver* Enniskillen
Inis Córthaidh *ver* Enniscorthy
Inis Díomáin *ver* Ennistimon
307 A17 **Inishbofin** *Ir.* Inis Bó Finne. *isla* O Irlanda
307 B18 **Inisheer** *var.* Inishere, *Ir.* Inis Oírr. *isla* O Irlanda
Inishere *ver* Inisheer
307 B18 **Inishmaan** *Ir.* Inis Meáin. *isla* O Irlanda
307 A18 **Inishmore** *Ir.* Árainn. *isla* O Irlanda
306 E13 **Inishtrahull** *Ir.* Inis Trá Tholl. *isla* NO Irlanda
307 A17 **Inishturk** *Ir.* Inis Toirc. *isla* O Irlanda
Inkoo *ver* Ingå
543 J16 **Inland Kaikoura, Montes** *cordillera* Isla Sur, NZ
83 P11 **Inman** Carolina del Sur, SE EEUU
319 O22 **Inn** *río* C Europa
571 O11 **Innaanganeq** *var.* Kap York. *cabo* NO Groenlandia
534 K2 **Innamincka** Australia Meridional
299 J12 **Innbygda** *río* S Noruega
295 G12 **Inndyr** Nordland, C Noruega
306 G8 **Inner Sound** *estrecho* NO Escocia, RU
318 J13 **Innerste** *río* C Alemania
531 W5 **Innisfail** Queensland, NE Australia
47 Q15 **Innisfail** Alberta, SO Canadá
Inniskilling *ver* Enniskillen
139 O11 **Innoko** *río* Alaska, EU
498 F9 **Innoshima** *var.* Innosima. Hiroshima, SO Japón
Innosima *ver* Innoshima
342 M7 **Innsbruck** *var.* Innsbruch. Tirol, O Austria
267 I19 **Inongo** Bandundu, O Rep. Dem. del Congo
Inoucdjouac *ver* Inukjuak
Inowrazlaw *ver* Inowrocław
346 I10 **Inowrocław** *Alem.* Hohensalza; *ant.* Inowrazlaw. Bydgoszcz, C Polonia
179 K18 **Inquisivi** La Paz, O Bolivia
Inrin *ver* Yūanlin
259 O8 **I-n-Sâkâne, 'Erg** *desierto* N Mali
254 J10 **I-n-Salah** *var.* In Salah. C Argelia
391 O5 **Insar** Respublika Mordoviya, O Federación Rusa
556 A12 **Insiaf** Kosrae, E Micronesia
299 L13 **Insjön** Kopparberg, C Suecia
Insterburg *ver* Chernyajovsk
378 L8 **Instituto Ártico, Islas** *archipiélago* N Federación Rusa
Insula *ver* Lille
366 L13 **Însurăței** Brăila, SE Rumanía
383 V6 **Inta** Respublika Komi, NO Federación Rusa
259 R9 **I-n-Tebezas** Kidal, E Mali
Interamna *ver* Teramo
Interamna Nahars *ver* Terni
106 L11 **Interior** Dakota del Sur, N EEUU
154 G3 **Interior, Canal** *paso* SE Belice
498 F9 **Interior, Mar** *Jap.* Setyo-naikai. *mar* S Japón
516 H15 **Interiores, Islas** *var.* Central Group. *archipiélago* NE Seychelles
342 E9 **Interlaken** Berna, SO Suiza
107 V2 **International Falls** Minnesota, N EEUU
502 H10 **Inthanon, Doi** *monte* NO Tailandia
154 G7 **Intibucá** *departamento* SO Honduras
154 G8 **Intipucá** La Unión, SE El Salvador
195 B15 **Intiyaco** Santa Fe, C Argentina
366 K12 **Întorsura Buzăului** *Alem.* Bozau, *Hung.* Bodzafordulő. Covasna, E Rumanía
342 G11 **Intragna** Ticino, S Suiza
499 N11 **Inubō-zaki** *cabo* Honshū, S Japón
498 D10 **Inukai** Ōita, Kyūshū, SO Japón
58 I5 **Inukjuak** *var.* Inoucdjouac; *ant.* Port Harrison. Quebec, NE Canadá
199 I24 **Inútil** *bahía* S Chile
Inuuvik *ver* Inuvik
66 E6 **Inuvik** *var.* Inuuvik. *capital de distrito* Territorios del Noroeste, NO Canadá
66 E7 **Inuvik** *distrito* Territorios del Noroeste, NO Canadá
178 G13 **Inuya** *río* E Perú
383 U13 **In'va** *río* NO Federación Rusa
306 H11 **Inveraray** O Escocia, RU
543 C24 **Invercargill** Southland, Isla Sur, Nueva Zelanda
535 T5 **Inverell** Nueva Gales del Sur, SE Australia
306 I8 **Invergordon** N Escocia, RU
47 P16 **Invermere** Columbia Británica, SO Canadá
59 R14 **Inverness** Isla de Cabo Bretón, Nueva Escocia, SE Canadá
306 I8 **Inverness** N Escocia, RU
91 V11 **Inverness** Florida, SE EEUU
306 I9 **Inverness** *región histórica* NO Escocia, RU
306 K9 **Inverurie** NE Escocia, RU
534 H10 **Investigator** *estrecho* Australia Meridional
517 T7 **Investigator, Dorsal del** *accidente submarino* E Océano Índico
534 F8 **Investigator, Islas** *archipiélago* Australia Meridional
107 R11 **Inwood** Iowa, C EEUU
378 K16 **Inya** Respublika Altay, S Federación Rusa
379 T12 **Inya** *río* E Federación Rusa
Inyanga *ver* Nyanga
279 M16 **Inyangani** *monte* NE Zimbabwe
279 J17 **Inyathi** Matabeleland North, SO Zimbabwe
127 T10 **Inyo, Montes** *cordillera* California, O EEUU
127 T12 **Inyokern** California, O EEUU
391 P6 **Inza** Ul'yanovskaya Oblast', O Federación Rusa
391 W5 **Inzer** Respublika Bashkortostan, O Federación Rusa
391 N7 **Inzhavino** Tambovskaya Oblast', O Federación Rusa
179 I14 **Iñapari** Madre de Dios, E Perú
355 C16 **Ioánnina** *var.* Janina, Yannina. Epiro, O Grecia
499 V8 **Iō-jima** *var.* Iwojima. *isla* Islas Ryukyu, SO Japón
382 L4 **Iokan'ga** *río* NO Federación Rusa
103 Q6 **Iola** Kansas, C EEUU
Iolcus *ver* Iolkós
355 G16 **Iolkós** *ant.* Iolcus. *ciudad antigua* Tesalia, C Grecia
Iolotan' *ver* Yëloten
366 M15 **Ion Corvin** Constanța, SE Rumania
279 A16 **Iona** Namibe, SO Angola
306 F11 **Iona** *isla* O Escocia, RU
127 P7 **Ione** California, O EEUU
366 I13 **Ionești** Vâlcea, SO Rumania
115 Q9 **Ionia** Michigan, N EEUU
Iónioi Nísoi *ver* Jónicas, Islas
Iónio Pélagos *ver* Jónico, Mar
415 U10 **Iori** *var.* Qabırrı. *río* Azerbaiján/Georgia
Iorrais, Ceann *ver* Erris Head
355 J22 **Íos** Íos, Cícladas, Grecia, Mar Egeo
355 J22 **Íos** *var.* Nio. *isla* Cícladas, Grecia, Mar Egeo
107 Y14 **Iowa** *río* Iowa, C EEUU
90 G9 **Iowa** Luisiana, S EEUU
107 V13 **Iowa** *of.* Estado de Iowa; también conocido como The Hawkeye State. *estado* C EEUU
107 Y14 **Iowa City** Iowa, C EEUU
107 V13 **Iowa Falls** Iowa, C EEUU
95 R4 **Iowa Park** Texas, SO EEUU
371 M19 **Ipa** *Rus.* Ipa. *río* SE Bielorrusia
187 N20 **Ipatinga** Minas Gerais, SE Brasil
391 N13 **Ipatovo** Stavropol'skiy Kray, SO Federación Rusa
Ipeiros *ver* Epiro
Ipek *ver* Peć
347 J21 **Ipel'** *var.* Ipoly, *Alem.* Eipel. *río* Hungría/Eslovaquia
174 C13 **Ipiales** Nariño, SO Colombia
556 I14 **Ipis** *atolón* Islas Chuuk, C Micronesia
187 A14 **Ipixuna** Amazonas, O Brasil
511 Gg4 **Ipoh** Perak, Malasia peninsular
Ipoly *ver* Ipel'
557 Y15 **Ipota** Erromango, S Vanuatu
267 K14 **Ippy** Ouaka, C República Centroafricana
354 L13 **İpsala** Edirne, NO Turquía
Ipsario *ver* Ypsário
535 V3 **Ipswich** Queensland, E Australia
307 Q20 **Ipswich** *hist.* Gipeswic. E Inglaterra, RU
107 O8 **Ipswich** Dakota del Sur, N EEUU
Iput' *ver* Iputs'
371 P18 **Iputs'** *Rus.* Iput'. *río* Bielorrusia/Federación Rusa
67 Q7 **Iqaluit** *ant.* Frobisher Bay. *capital de distrito* Isla de Baffin, Territorios del Noroeste, NE Canadá
479 P9 **Iqe** Qinghai, O China
479 P9 **Iqe He** *río* C China
Iqlid *ver* Eqlid
198 G3 **Iquique** Tarapacá, N Chile
178 G8 **Iquitos** Loreto, N Perú
267 K14 **Ira Banda** Haute-Kotto, E República Centroafricana
95 N9 **Iraan** Texas, SO EEUU
499 T10 **Irabu** *isla* Miyako-shotō, SO Japón
175 Y9 **Iracoubo** N Guayana Francesa
498 J11 **Irago** *cabo* Honshū, SO Japón
194 H13 **Iraí** Rio Grande do Sul, S Brasil
419 R7 **Irak** *of.* República de Irak, *Ar.* 'Irāq. *república* SO Asia
354 G12 **Irákleia** Macedonia Central, N Grecia
355 J21 **Irákleia** *isla* Cícladas, Grecia, Mar Egeo
Iráklion *ver* Irákleio
512 N6 **Iran,** *cordillera* Indonesia/Malasia
431 Q9 **Irán,** *meseta* N Irán
431 O7 **Irán** *of.* República Islámica de Irán; *ant.* Persia. *república* SO Asia
186 F13 **Iránduba** Amazonas, NO Brasil
431 W13 **Īrānshahr** Sīstān va Balūchestān, SE Irán
175 P5 **Irapa** Sucre, NE Venezuela
147 N13 **Irapuato** Guanajuato, C México
194 J12 **Irati** Paraná, S Brasil
331 R3 **Irati** *río* N España
502 F11 **Irrawaddy** *var.* Ayeyarwady. *división* SO Myanmar (Birmania)
502 F10 **Irawadi** *var.* Ayeyarwady. *río* O Myanmar (Birmania)
502 E11 **Irawadi** *delta* SO Myanmar (Birmania)
383 T8 **Irayël'** Respublika Komi, NO Federación Rusa
155 N13 **Irazú** *volcán* C Costa Rica
370 D7 **Irbe** *Est.* Kura Kurk, *Let.* Irbes Šaurums, *Rus.* Irbenskiy Zaliv; prev. *Est.* Irbe Väin. *estrecho* Estonia/Letonia
Irbenskiy Zaliv/Irbes Šaurums/Irbe Väin *ver* Irbe, Estrecho
418 G9 **Irbid** Irbid, N Jordania
418 G9 **Irbid** *of.* Muḥāfaẓat Irbid. *gobernación* N Jordania
Irbīl *ver* Arbīl
378 H13 **Irbit** Sverdlovskaya Oblast', C Federación Rusa
343 S6 **Irdning** Estiria, SE Austria
267 I18 **Irebu** Equateur, O Rep. Dem. del Congo
238 A12 **Ireland North** *isla* O Bermuda
238 A12 **Ireland South** *isla* O Bermuda
383 V15 **Iren'** *río* NO Federación Rusa
543 A22 **Irene** *monte* Isla Sur, NZ
Irgalem *ver* Yirga 'Alem
438 L11 **Irgiz** Aktyubinsk, C Kazajstán
Irian *ver* Nueva Guinea
513 Ww10 **Irian, Golfo de** *var.* Teluk Irian. *bahía* O Océano Pacífico
Irian Barat *ver* Irian Jaya
513 Y13 **Irian Jaya** *var.* Irian Barat, Irian Occidental, Nueva Guinea Occidental; *provincia* E Indonesia
Irian Occidental *ver* Irian Jaya
266 K9 **Iriba** Biltine, NE Chad
503 T13 **Iriga** Luzón, N Filipinas
391 X7 **Iriklinskoye Vodokhranilishche** *embalse* O Federación Rusa
275 H23 **Iringa** Iringa, C Tanzania
275 H23 **Iringa** *región* S Tanzania
499 R11 **Iriomote** *isla* Sakishima-shotō, SO Japón
154 L4 **Iriona** Colón, NE Honduras
186 I13 **Iriri** *río* C Brasil
Iris *ver* Yeşilırmak
127 W9 **Irish** *monte* Nevada, O EEUU
419 U12 **Irjal ash Shaykhīyah** S Irak
443 U11 **Irkeshtam** Oshskaya Oblast', SO Kirguizistán
379 N16 **Irkut** *río* S Federación Rusa
379 N16 **Irkutsk** Irkutskaya Oblast', S Federación Rusa
379 O14 **Irkutskaya Oblast'** *provincia* S Federación Rusa
307 H17 **Irlanda** *Ir.* Muir Éireann. *mar* C Islas Británicas
307 D17 **Irlanda, República de** *of.* República de Irlanda, *var.* Irlanda, *Ir.* Éire. *república* NO Europa
307 F14 **Irlanda del Norte** *división política* RU
Irlir, Gora *ver* Irlir Toghi
442 K8 **Irlir Toghi** *var.* Gora Irlir. *monte* N Uzbekistán
Irminger, Cuenca de *ver* Reykjanes, Cuenca de
83 R12 **Irmo** Carolina del Sur, SE EEUU
322 E6 **Iroise** *mar* NO Francia
557 O5 **Iroj** *var.* Eroj. *isla* Islas Ratak, SE Islas Marshall
534 H7 **Iron Baron** Australia Meridional
547 X15 **Iron Bottom Sound** *estrecho/paso* C Islas Salomón
50 C10 **Iron Bridge** Ontario, S Canadá
82 H10 **Iron City** Tennessee, S EEUU
534 H7 **Iron Knob** Australia Meridional
114 M5 **Iron Mountain** Michigan, N EEUU
114 M4 **Iron River** Michigan, N EEUU
114 J3 **Iron River** Wisconsin, N EEUU
50 I13 **Irondale** *río* Ontario, SE Canadá
103 X6 **Ironton** Missouri, C EEUU
115 S15 **Ironton** Ohio, N EEUU
114 K4 **Ironwood** Michigan, N EEUU
115 N12 **Iroquois** *río* Illinois/Indiana, N EEUU
58 H12 **Iroquois Falls** Ontario, S Canadá
498 K10 **Irō-zaki** *cabo* Honshū, S Japón
Irpen' *ver* Irpin'
367 O4 **Irpin'** *Rus.* Irpen'. Kyyivs'ka Oblast', N Ucrania
367 O4 **Irpin'** *Rus.* Irpen'. *río* N Ucrania
427 Q16 **'Irqah** SO Yemen
367 N4 **Irsha** *río* N Ucrania
366 H7 **Irshava** Zakarpats'ka Oblast', O Ucrania
335 N18 **Irsina** Basilicata, S Italia
Irtish *ver* Irtysh
439 S7 **Irtyshsk** *Kaz.* Ertis. Pavlodar, NE Kazajstán
267 P17 **Irumu** Haut-Zaïre, E Rep. Dem. del Congo
331 Q2 **Irún** País Vasco, N España
Iruñea *ver* Pamplona
331 Q3 **Irurzun** Navarra, N España
306 I13 **Irvine** O Escocia, RU
83 N6 **Irvine** Kentucky, S EEUU
95 T6 **Irving** Texas, SO EEUU
82 K5 **Irvington** Kentucky, S EEUU
451 S7 **Īsa Khel** Punjab, E Pakistán
Isaak *ver* Iisaku
547 N8 **Isabel** *canal* N PNG
106 L8 **Isabel** Dakota del Sur, N EEUU
547 W14 **Isabel** *of.* Isabel Province. *provincia* N Islas Salomón
Isabel Segunda *ver* Vieques
159 N8 **Isabela** *cabo* NO República Dominicana
154 K9 **Isabella** *cordillera* NO Nicaragua
179 A18 **Isabela** *var.* Isla Albemarle. *isla* Islas Galápagos, Ecuador, E Océano Pacífico
146 I12 **Isabela** *isla* C México
503 T16 **Isabela** Isla Basilan, SO Filipinas
159 S5 **Isabela** O Puerto Rico
127 S12 **Isabella, Lake** *embalse* California, O EEUU
115 N2 **Isabelle, Punta** *cabo* Michigan, N EEUU
366 M13 **Isaccea** Tulcea, E Rumanía
295 H1 **Ísafjarðardjúp** *estuario/ensenada* NO Islandia
295 H1 **Ísafjördhur** Vestfirdhir, NO Islandia
498 B9 **Isahaya** Nagasaki, Kyūshū, SO Japón
516 H7 **Isalo** *var.* Massif de L'Isalo. *cordillera* SO Madagascar
267 K20 **Isandja** Kasai Occidental, C Rep. Dem. del Congo
557 Y15 **Isangel** Tanna, S Vanuatu
267 M18 **Isangi** Haut-Zaïre, C Rep. Dem. del Congo
319 L24 **Isar** *río* Austria/Alemania
319 M23 **Isar-Kanal** *canal* SE Alemania
Isbarta *ver* Isparta
Isca Damnoniorum *ver* Exeter
335 K18 **Ischia** *ant.* Aenaria. Campania, S Italia
335 J18 **Ischia,** *isla* S Italia
174 B12 **Iscuandé** *var.* Santa Bárbara. Nariño, SO Colombia
498 I11 **Ise** Mie, Honshū, SO Japón
318 J12 **Ise** *río* N Alemania
498 I11 **Ise, Golfo de** *bahía* S Japón
300 I23 **Isefjord** *fiordo* E Dinamarca
Iseghem *ver* Izegem
559 P16 **Iselin, Monte** *accidente submarino* S Océano Pacífico
Isenhof *ver* Püssi
334 E7 **Iseo** Lombardía, N Italia
323 U12 **Iseran, Col de l'** *paso* E Francia
323 S11 **Isère** *departamento* E Francia
323 S12 **Isère** *río* E Francia
319 F15 **Iserlohn** Renania del Norte-Westfalia, O Alemania
335 K16 **Isernia** *var.* Æsernia. Molise, C Italia
498 M10 **Isesaki** Gunma, Honshū, S Japón
259 S15 **Iseyin** Oyo, O Nigeria
Isfahan *ver* Eṣfahān
443 Q11 **Isfana** Oshskaya Oblast', SO Kirguizistán
443 R11 **Isfara** N Tayikistán
451 O4 **Isfi Maidān** Ghowr, N Afganistán
295 O3 **Isfjorden** *fiordo* O Svalbard
Isha Baydhabo *ver* Baydhabo
383 V11 **Isherim, Gora** *monte* NO Federación Rusa
391 Q5 **Isheyevka** Ul'yanovskaya Oblast', O Federación Rusa
499 V8 **Ishigaki** Okinawa, Ishigaki-jima, SO Japón
499 R11 **Ishigaki, Isla** *var.* Isigaki Zima. *isla* Sakishima-shotō, SO Japón
499 S3 **Ishikari** Hokkaidō, NE Japón
499 S3 **Ishikari-gawa** *var.* Isikari Gawa. *río* Hokkaidō, NE Japón
499 S3 **Ishikari-wan** *bahía* Hokkaidō, NE Japón
499 N10 **Ishikawa** Fukushima, Honshū, C Japón
499 W8 **Ishikawa** *var.* Isikawa. Okinawa, Okinawa, SO Japón
498 J9 **Ishikawa** *of.* Ishikawa-ken, *var.* Isikawa. *prefectura* Honshū, SO Japón
378 I14 **Ishim** Tyumenskaya Oblast', C Federación Rusa
391 V6 **Ishimbay** Respublika Bashkortostan, O Federación Rusa
439 O9 **Ishimskoye** Turgay, C Kazajstán
499 P9 **Ishinomaki** *var.* Isinomaki. Miyagi, Honshū, C Japón
499 N11 **Ishioka** *var.* Isioka. Ibaraki, Honshū, S Japón
498 E10 **Ishizuchi-san** *monte* Shikoku, SO Japón
Ishkashim *ver* Ishkoshim
Ishkashimskiy Khrebet *ver* Ishkoshim, Qatorkūhi
443 S15 **Ishkoshim** *Rus.* Ishkashim. S Tayikistán
443 S15 **Ishkoshim, Qatorkūhi** *Rus.* Ishkashimskiy Khrebet. *cordillera* SE Tayikistán
115 N4 **Ishpeming** Michigan, N EEUU
443 N11 **Ishtikhon** *Rus.* Ishtykhan. Samarqand Wiloyati, C Uzbekistán
Ishtykhan *ver* Ishtikhon
463 T15 **Ishurdi** Rajshahi, O Bangladesh
195 G17 **Isidoro Noblia** Cerro Largo, NE Uruguay
322 J4 **Isigny-sur-Mer** Calvados, N Francia
Isikari Gawa *ver* Ishikari-gawa
Isikawa *ver* Ishikawa
414 C11 **Işıklar Dağı** *cordillera* NO Turquía
335 C19 **Isili** Cerdeña, Italia, C Mar Mediterráneo
378 J15 **Isil'kul'** Omskaya Oblast', C Federación Rusa
Isinomaki *ver* Ishinomaki
Isioka *ver* Ishioka
275 I18 **Isiolo** Eastern, C Kenia
267 O16 **Isiro** Haut-Zaïre, NE Rep. Dem. del Congo
295 P2 **Isis** *cabo* NE Svalbard
379 R13 **Isit** Respublika Saja (Yakutiya), NE Federación Rusa
451 O2 **Iskabad** *canal* N Afganistán
443 Q9 **Iskandar** *Rus.* Iskander. Toshkent Wiloyati, E Uzbekistán
Iskander *ver* Iskandar
Iskār *ver* Iskŭr
124 O2 **İskele** *var.* Trikomo, *Gri.* Tríkomon. E Chipre
414 K17 **İskenderun** Hatay, S Turquía
418 H2 **İskenderun Körfezi** *golfo* S Turquía
414 J11 **İskilip** Çorum, N Turquía
Iski-Nauket *ver* Eski-Nookat
378 K15 **Iskitim** Novosibirskaya Oblast', C Federación Rusa
354 J11 **Iskra** *ant.* Popovo. Khaskovska Oblast, S Bulgaria
354 G10 **Iskŭr** *var.* Iskār. *río* NO Bulgaria
354 H10 **Iskŭr, Yazovir** *ant.* Yazovir Stalin. *embalse* O Bulgaria
147 S15 **Isla** Veracruz, SE México
330 H14 **Isla Cristina** Andalucía, S España
Isla de León *ver* San Fernando
371 J15 **Islach** *Rus.* Isloch'. *río* C Bielorrusia
Islam Qala *ver* Eslām Qal'eh
451 U6 **Islāmābād** *capital de estado* (Pakistán) Territorio de la Capital Federal Islāmābād, NE Pakistán
451 V6 **Islāmābād** *aeropuerto internacional* Territorio de la Capital Federal Islāmābād, NE Pakistán
Islamabad *ver* Anantnāg
451 R17 **Islāmkot** Sind, SE Pakistán
91 Y17 **Islamorada** Florida, Cayos de. Florida, SE EEUU
463 P14 **Islāmpur** Bihār, N India
47 Y13 **Island** *lago* Manitoba, C Canadá
534 H6 **Island, Laguna** *lago* Australia Meridional
78 K16 **Island Beach** *barra* New Jersey, NE EEUU
79 S4 **Island Falls** Maine, NE EEUU
107 W5 **Island Lake** *embalse* Minnesota, N EEUU
119 R13 **Island Park** Idaho, NO EEUU
79 N6 **Island Pond** Vermont, NE EEUU
286 B6 **Islandia** *isla* N Océano Atlántico
295 I3 **Islandia** *of.* República de Islandia, *Dan.* Island, *Isl.* Ísland. *república* N Océano Atlántico
238 L5 **Islandia, Cuenca de** *accidente submarino* N Océano Atlántico
571 Q15 **Islandia, Meseta de** *accidente submarino* del Mar de Groenlandia
542 K2 **Islas, Bahía de las** *ensenada* Isla Norte, Nueva Zelanda
154 J3 **Islas de la Bahía** *departamento* N Honduras
239 L20 **Islas Orcadas, Meseta de las** *accidente submarino* S Océano Atlántico
306 F12 **Islay** *isla* SO Escocia, RU
366 I15 **Islaz** Teleorman, S Rumania
107 V7 **Isle** Minnesota, N EEUU
322 M12 **Isle** *río* O Francia
83 X7 **Isle of Wight** Virginia, NE EEUU
307 M24 **Isle of Wight** *región histórica* S Inglaterra, RU
323 R15 **Isle-sur-la-Sorgue, L'** Vaucluse, SE Francia
555 Y3 **Isles** *lagón* Kiritimati, E Kiribati
51 S9 **Islet, L'** Québec, SE Canadá
135 R11 **Isleta Pueblo** Nuevo México, SO EEUU
Isloch' *ver* Islach
195 E19 **Ismael Cortinas** Flores, S Uruguay
Ismailia *ver* Ismā'īlīya
255 W7 **Ismailia** *var.* Ismailia. N Egipto
Ismid *ver* İzmit
255 X10 **Isna** *var.* Esna. SE Egipto
296 K18 **Isojoki** Vaasa, O Finlandia
278 M12 **Isoka** Northern, NE Zambia
Isola d'Istria *ver* Izola
Isonzo *ver* Soča
51 U4 **Isoukustouc** *río* Quebec, SE Canadá
414 F15 **İsparta** *var.* Isbarta. İsparta, SO Turquía
414 F15 **İsparta** *var.* Isbarta. *provincia* SO Turquía
354 M7 **Isperikh** *ant.* Kemanlar. Razgradska Oblast, NE Bulgaria
335 L26 **Ispica** Sicilia, Italia,C Mar Mediterráneo
450 J14 **Ispikān** Baluchistān, SO Pakistán
415 Q12 **İspir** Erzurum, NE Turquía
418 E12 **Israel** *of.* Estado de Israel, *var.* Medinat Israel, *Heb.

Itinomiya *ver* Ichinomiya
Itinoseki *ver* Ichinoseki
139 *Q5* **Itkilik** *río* Alaska, EEUU
498 *L11* **Itō** Shizuoka, Honshū, S Japón
498 *L9* **Itoigawa** Niigata, Honshū, C Japón
51 *R6* **Itomamo** *lago* Québec, SE Canadá
499 *V8* **Itoman** Okinawa, SO Japón
322 *M5* **Iton** *río* N Francia
179 *M16* **Itonamas** *río* NE Bolivia
Itoupé, Mont *ver* Sommet Tabulaire
Itseqqortoormiit *ver* Ittoqqortoormiit
90 *K4* **Itta Bena** Mississippi, S EEUU
335 *B17* **Ittiri** Cerdeña, Italia, C Mar Mediterráneo
571 *Q14* **Ittoqqortoormiit** ***var.*** Itseqqortoormiit, ***Dan.*** Scoresbysund, ***Ing.*** Scoresby Sound. C Groenlandia
194 *M10* **Itu** São Paulo, S Brasil
503 *P15* **Itu Aba** *isla* O Islas Spratly
174 *D8* **Ituango** Antioquía, NO Colombia
187 *A14* **Ituí** *río* NO Brasil
267 *Q20* **Itula** Sud Kivu, E Rep. Dem. del Congo
187 *K19* **Itumbiara** Goiás, C Brasil
175 *T9* **Ituni** E Guyana
147 *X13* **Iturbide** Campeche, SE México
Ituri *ver* Aruwimi
379 *W16* **Iturup** *isla* Islas Kuriles, SE Federación Rusa
172 *T6* **Iturup** ***var.*** Ostrov Iturup *isla* NE Federación Rusa
194 *L7* **Ituverava** São Paulo, S Brasil
187 *C15* **Ituxi** *río* O Brasil
195 *E14* **Ituzaingó** Corrientes, NE Argentina
319 *K18* **Itz** *río* C Alemania
318 *I9* **Itzehoe** Schleswig-Holstein, N Alemania
91 *N2* **Iuka** Mississippi, S EEUU
194 *I11* **Ivaiporã** Paraná, S Brasil
194 *I11* **Ivaí** *río* S Brasil
295 *L10* **Ivalo** ***Lap.*** Avveel, Avvil. Lappi, N Finlandia
295 *L10* **Ivalojoki** ***Lap.*** Avreel. *río* N Finlandia
371 *H20* **Ivanava** ***Pol.*** Janów, Janów Poleski, ***Rus.*** Ivanovo. Brestskaya Voblasts', SO Bielorrusia
Ivangorod *ver* Dęblin
Ivangrad *ver* Berane
535 *N7* **Ivanhoe** Nueva Gales del Sur, SE Australia
107 *S9* **Ivanhoe** Minnesota, N EEUU
50 *D8* **Ivanhoe** *río* Ontario, S Canadá
350 *E8* **Ivanić-Grad** Sisak-Moslavina, N Croacia
367 *T10* **Ivanivka** Jersons'ka Oblast', S Ucrania
367 *P10* **Ivanivka** Odes'ka Oblast', SO Ucrania
351 *L14* **Ivanjica** Serbia, C Yugoslavia
350 *G11* **Ivanjska** NO Bosnia-Herzegovina
347 *H21* **Ivanka** *aeropuerto internacional* (Bratislava) Západné Slovensko, SO Eslovaquia
367 *O3* **Ivankiv** ***Rus.*** Ivankov. Kyyivs'ka Oblast', N Ucrania
Ivankov *ver* Ivankiv
139 *O15* **Ivanof Bay** Alaska, EEUU
366 *J7* **Ivano-Frankovsk** ***Alem.*** Stanislau, ***Pol.*** Stanisławów, ***Rus.*** Ivano-Frankovsk; ***ant.*** Stanislav. Ivano-Frankivs'ka Oblast', O Ucrania
Ivano-Frankovsk *ver* Ivano-Frankivs'ka Oblast'
366 *I7* **Ivano-Frankivs'ka Oblast'** ***var.*** Ivano-Frankivs'k, ***Rus.*** Ivano-Frankovskaya Oblast'; ***ant.*** Stanislavskaya Oblast'. *provincia* O Ucrania
Ivano-Frankovsk *ver* Ivano-Frankivs'k
Ivano-Frankovskaya Oblast' *ver* Ivano-Frankivs'ka Oblast'
382 *M16* **Ivanovo** Ivanovskaya Oblast', O Federación Rusa
Ivanovo *ver* Ivanava
378 *D11* **Ivanovskaya Oblast'** *provincia* O Federación Rusa
127 *X12* **Ivanpah** *lago* California, O EEUU
350 *E7* **Ivanščica** *cordillera* NE Croacia
354 *M8* **Ivanski** Varnenska Oblast, NE Bulgaria
391 *R7* **Ivanteyevka** Saratovskaya Oblast', O Federación Rusa
Ivantsevichi/Ivatsevichi *ver* Ivatsevichy
366 *I4* **Ivanychi** Volyns'ka Oblast', NO Ucrania
371 *H18* **Ivatsevichy** ***Pol.*** Iwacewicze, ***Rus.*** Ivantsevichi, Ivatsevichi. Brestskaya Voblasts', SO Bielorrusia
354 *L12* **Ivaylovgrad** Khaskovska Oblast, S Bulgaria
354 *K11* **Ivaylovgrad** *embalse* S Bulgaria
378 *H12* **Ivdel'** Sverdlovskaya Oblast', C Federación Rusa
Ivenets *ver* Ivyanyets
366 *L12* **Iveşti** Galaţi, E Rumania
Ivigtut *ver* Ivittuut
267 *F18* **Ivindo** *río* Congo/Gabón
187 *I21* **Ivinheima** Mato Grosso do Sul, SO Brasil
570 *M15* **Ivittuut** ***var.*** Ivigtut. S Groenlandia
516 *I6* **Ivohibe** Fianarantsoa, SE Madagascar
Ivoire, Côte d' *ver* Costa de Marfil
546 *I14* **Ivori** *río* S PNG
300 *L22* **Ivösjön** *lago* S Suecia
334 *B7* **Ivrea** ***ant.*** Eporedia. Piamonte, NO Italia
58 *J2* **Ivujivik** Québec, NE Canadá
371 *J16* **Ivyanyets** ***Rus.*** Ivenets. Minskaya Voblasts', C Bielorrusia
Iv'ye *ver* Iwye
Iwacewicze *ver* Ivatsevichy
499 *Q7* **Iwaizumi** Iwate, Honshū, NE Japón
499 *O10* **Iwaki** Fukushima, Honshū, N Japón
499 *P6* **Iwaki-san** *monte* Honshū, C Japón
498 *E9* **Iwakuni** Yamaguchi, Honshū, SO Japón
499 *S3* **Iwamizawa** Hokkaidō, NE Japón
499 *R3* **Iwanai** Hokkaidō, NE Japón
499 *O9* **Iwanuma** Miyagi, Honshū, C Japón
498 *K11* **Iwata** Shizuoka, Honshū, S Japón
499 *Q7* **Iwate** Iwate, Honshū, N Japón
499 *Q7* **Iwate** ***of.*** Iwate-ken. *prefectura* Honshū, C Japón
499 *P7* **Iwate-san** *monte* Honshū, C Japón
Iwje *ver* Iwye
259 *S16* **Iwo** Oyo, SO Nigeria
Iwojima *ver* Iō-jima
371 *I16* **Iwye** ***Pol.*** Iwje, ***Rus.*** Iv'ye. Hrodzyenskaya Voblasts', O Bielorrusia
154 *C4* **Ixcán** *río* Guatemala/México
311 *G18* **Ixelles** ***Hol.*** Elsene. Bruselas, C Bélgica
179 *J16* **Ixiamas** La Paz, NO Bolivia
147 *O13* **Ixmiquilpan** ***var.*** Ixmiquilpán. Hidalgo, C México
279 *K23* **Ixopo** KwaZulu/Natal, E Rep. de Sudáfrica
Ixtaccíhuatal, Volcán *ver* Iztaccíhuati, Volcán
146 *M16* **Ixtapa** Guerrero, S México
147 *S16* **Ixtepec** Oaxaca, SE México
146 *K12* **Ixtlán** ***var.*** Ixtlán del Río. Nayarit, C México
Ixtlán del Río *ver* Ixtlán
378 *H13* **Iyevlevo** Tyumenskaya Oblast', C Federación Rusa
498 *E10* **Iyo** Ehime, Shikoku, SO Japón
498 *F10* **Iyomishima** ***var.*** Iyomisima. Ehime, Shikoku, SO Japón
Iyomisima *ver* Iyomishima
498 *D9* **Iyo** *bahía* S Japón
154 *E4* **Izabal** ***of.*** Departamento de Izabal. *departamento* E Guatemala
154 *F5* **Izabal** ***ant.*** Golfo Dulce. *lago* E Guatemala
431 *O9* **Īzad Khvāst** Fārs, C Irán
147 *X12* **Izamal** Yucatán, SE México
391 *Q16* **Izberbash** Respublika Dagestan, SO Federación Rusa
311 *C18* **Izegem** ***ant.*** Iseghem. Flandes Occidental, O Bélgica
430 *M9* **Īzeh** Khūzestān, SO Irán
499 *V8* **Izena** *isla* Nansei-shotō, SO Japón
354 *N10* **Izgrev** Burgaska Oblast, SE Bulgaria
391 *T2* **Izhevsk** ***ant.*** Ustinov. Udmurtskaya Respublika, NO Federación Rusa
383 *S7* **Izhma** Respublika Komi, NO Federación Rusa
383 *S7* **Izhma** *río* NO Federación Rusa
427 *X8* **Izkī** NE Omán
Izmail *ver* Izmayil
367 *N13* **Izmayil** ***Rus.*** Izmail. Odes'ka Oblast', SO Ucrania
414 *B14* **İzmir** ***Esp.*** Esmirna, ***ant.*** Smyrna. İzmir, O Turquía
414 *C14* **İzmir** ***ant.*** Smyrna. *provincia* O Turquía
414 *E11* **İzmit** ***var.*** Ismid; ***ant.*** Astacus. Kocaeli, NO Turquía
330 *M14* **Iznájar** Andalucía, S España
330 *M14* **Iznájar** *embalse* S España
331 *N14* **Iznalloz** Andalucía, S España
414 *E11* **İznik** Bursa, NO Turquía
414 *E12* **İznik Gölü** *lago* NO Turquía
390 *M14* **Izobil'nyy** Stavropol'skiy Kray, SO Federación Rusa
343 *S13* **Izola** ***It.*** Isola d'Istria. SO Eslovenia
418 *H9* **Izra'** ***var.*** Ezra, Ezraa. Dar'ā, S Siria
147 *P14* **Iztaccíhuati, Volcán** ***var.*** Volcán Ixtaccíhuatal. *volcán* S México
154 *C7* **Iztapa** Escuintla, SE Guatemala
558 *K5* **Izu, Fosa de** *accidente submarino* NO Océano Pacífico
Izu Shichito *ver* Izu-shotō
Izúcar de Matamoros *ver* Matamoros
498 *L12* **Izu-hantō** *península* Honshū, S Japón
498 *B7* **Izuhara** Nagasaki, Tsushima, SO Japón
498 *B10* **Izumi** Kagoshima, Kyūshū, SO Japón
498 *H10* **Izumiōtsu** Ōsaka, Honshū, SO Japón
498 *H10* **Izumi-Sano** Ōsaka, Honshū, SO Japón
498 *F8* **Izumo** Shimane, Honshū, SO Japón
498 *L12* **Izu-shotō** ***var.*** Izu Shichito. *archipiélago* S Japón
378 *L8* **Izvestiy Tsik, Islas** *archipiélago* N Federación Rusa
354 *G10* **Izvor** Sofiyska Oblast, O Bulgaria
366 *L5* **Izyaslav** Jmel'nyts'ka Oblast', O Ucrania
367 *W6* **Izyum** Jarkivs'ka Oblast', E Ucrania

J

95 *O7* **J.B.Thomas, Lake** *embalse* Texas, SO EEUU
296 *M18* **Jaala** Kymi, S Finlandia
418 *E11* **Jabalīya** ***var.*** Jabāliyah. NE Gaza Strip
Jabāliyah *ver* Jabalīya
331 *N11* **Jabalón** *río* C España
466 *J10* **Jabalpur** ***ant.*** Jubbulpore. Madhya Pradesh, C India
383 *R6* **Jabarija** ***var.*** Chabaricha. Respublika Komi, NO Federación Rusa
379 *U16* **Jabarovsk** Jabarovskiy Kray, SE Federación Rusa
379 *S14* **Jabarovskiy Kray** *territorio* E Federación Rusa
Jabat *ver* Jabwot
418 *J3* **Jabbūl, Sabkhat al** *salar* NO Siria
531 *P1* **Jabiru** Territorio del Norte , N Australia
418 *H4* **Jablah** ***var.*** Jeble, ***Fr.*** Djéblé. Al Lādhiqīyah, O Siria
350 *C11* **Jablanac** Lika-Senj, O Croacia
351 *H14* **Jablanica** SO Bosnia-Herzegovina
351 *M20* **Jablanica** ***Alb.*** Mali i Jabllanicës, ***var.*** Malet e Jabllanicës. *cordillera* Albania/Macedonia ver también Jabllanicës, Mali i
Jabllanicës, Malet e *ver* Jablanica/Jabllanicës, Mali i
351 *M20* **Jabllanicës, Mali i** ***var.*** Malet e Jabllanicës, ***Mac.*** Jablanica. *cordillera* Albania/Macedonia ver también Jablanica
347 *E15* **Jablonec nad Nisou** ***Alem.*** Gablonz an der Neisse. Severní Čechy, N República Checa
Jabłonków/Jablunkau *ver* Jablunkov
379 *P16* **Jablonovi, Montes** *cordillera* S Federación Rusa
346 *J9* **Jabłonowo Pomorskie** Toruń, N Polonia
347 *J17* **Jablunkov** ***Alem.*** Jablunkau, ***Pol.*** Jabłonków. Severní Morava, E República Checa
187 *Q15* **Jaboatão** Pernambuco, E Brasil
194 *L8* **Jaboticabal** São Paulo, S Brasil
557 *T5* **Jabwot** ***var.*** Jabat, Jebat, Jōwat. *isla* Ralik Chain, S Islas Marshall
331 *S4* **Jaca** Aragón, NE España
154 *B4* **Jacaltenango** Huehuetenango, O Guatemala
187 *G14* **Jacaré-a-Canga** Pará, NE Brasil
194 *N10* **Jacareí** São Paulo, S Brasil
187 *I18* **Jaciara** Mato Grosso, O Brasil
187 *E15* **Jaciparaná** Rondônia, O Brasil
79 *P5* **Jackman** Maine, NE EEUU
127 *X1* **Jackpot** Nevada, O EEUU
82 *M8* **Jacksboro** Tennessee, S EEUU
95 *S6* **Jacksboro** Texas, SO EEUU
91 *N7* **Jackson** Alabama, S EEUU
127 *P7* **Jackson** California, O EEUU
83 *W8* **Jackson** Carolina del Norte, SE EEUU
91 *T4* **Jackson** Georgia, SE EEUU
83 *O6* **Jackson** Kentucky, S EEUU
90 *J8* **Jackson** Luisiana, S EEUU
115 *Q10* **Jackson** Michigan, N EEUU
107 *T11* **Jackson** Minnesota, N EEUU
90 *K5* **Jackson** *capital* Mississippi, S EEUU
103 *Y7* **Jackson** Missouri, C EEUU
115 *T15* **Jackson** Ohio, NE EEUU
82 *G9* **Jackson** Tennessee, S EEUU
119 *S14* **Jackson** Wyoming, C EEUU
543 *C19* **Jackson** *bahía* Isla Sur, NZ
543 *C20* **Jackson** *cabo* Isla Sur, NZ
566 *J6* **Jackson** *monte* Antártida
135 *U3* **Jackson, Embalse** *lago* Colorado, C EEUU
546 *K16* **Jackson Field** *aeropuerto internacional* (Port Moresby) Central/Distrito Nacional de la Capital, S PNG
91 *S8* **Jackson Lake** Florida, SE EEUU
119 *S13* **Jackson Lake** Wyoming, C EEUU
91 *Q3* **Jacksonville** Alabama, S EEUU
103 *V11* **Jacksonville** Arkansas, C EEUU
83 *W11* **Jacksonville** Carolina del Norte, SE EEUU
91 *W8* **Jacksonville** Florida, SE EEUU
114 *K14* **Jacksonville** Illinois, N EEUU
95 *W7* **Jacksonville** Texas, SO EEUU
91 *X9* **Jacksonville Beach** Florida, SE EEUU
158 *L9* **Jacmel** ***var.*** Jaquemel. S Haití
Jacob *ver* Nkayi
451 *Q12* **Jacobābād** Sind, SE Pakistán
175 *T11* **Jacobs Ladder** *cataratas* S Guyana
159 *O11* **Jaco, Punta** *cabo* N Dominica
51 *Q9* **Jacques-Cartier** *río* Quebec, SE Canadá
59 *P11* **Jacques-Cartier** *estrecho* Golfo del San Lorenzo/Río San Lorenzo
51 *W6* **Jacques-Cartier** *monte* Quebec, SE Canadá
547 *O12* **Jacquinot** *bahía* Nueva Inglaterra, PNG
195 *H16* **Jacuí** *río* S Brasil
194 *L11* **Jacupiranga** São Paulo, S Brasil
Jaddoûaâ *ver* Jaddū'ah
318 *G10* **Jade** *río* NO Alemania
318 *G10* **Jade, Golfo de** *bahía* NO Alemania
Jadotville *ver* Likasi
Jadransko More/Jadransko
331 *O7* **Jadraque** Castilla-La Mancha, C España
390 *L14* **Jadyzhensk** Krasnodarskiy Kray, SO Federación Rusa
178 *C10* **Jaén** Cajamarca, N Perú
331 *N13* **Jaén** Andalucía, SO España
331 *N13* **Jaén** *provincia* Andalucía, S España
467 *J23* **Jaffna** Northern Province, N Sri Lanka
467 *K23* **Jaffna** *laguna* N Sri Lanka
79 *N10* **Jaffrey** New Hampshire, NE EEUU
418 *H13* **Jafr, Qā' al** ***var.*** El Jafr. *salar* S Jordania
462 *J9* **Jagādhri** Haryāna, N India
370 *H4* **Jāgala** ***var.*** Jāgala Jōgi, ***Alem.*** Jaggowal. *río* NO Estonia
Jāgala Jōgi *ver* Jāgala
Jagannath *ver* Puri
467 *L14* **Jagdalpur** Madhya Pradesh, C India
491 *U5* **Jagdaqi** Nei Mongol Zizhiqu, N China
Jägerndorf *ver* Krnov
Jaggowal *ver* Jāgala
419 *O2* **Jaghjaghah, Nahr** *río* N Siria
503 *U15* **Jagna** Bohol, C Filipinas
350 *N13* **Jagodina** ***ant.*** Svetozarevo. Serbia, C Yugoslavia
350 *K12* **Jagodnja** *cordillera* O Yugoslavia
319 *I20* **Jagst** *río* SO Alemania
467 *I14* **Jagtiāl** Andhra Pradesh, C India
195 *H18* **Jaguarão** Rio Grande do Sul, S Brasil
195 *H18* **Jaguarão** ***var.*** Río Yaguarón. *río* Brasil/Uruguay
194 *K11* **Jaguariaíva** Paraná, S Brasil
158 *D5* **Jagüey Grande** Matanzas, O Cuba
463 *P14* **Jahānābād** Bihār, N India
Jahra *ver* Al Jahrā'
431 *P12* **Jahrom** ***var.*** Jahrum. Fārs, S Irán
Jahrum *ver* Jahrom
Jailolo *ver* Halmahera, Isla
512 *T18* **Jailolo** *estrecho* E Indonesia
Jainat *ver* Chai Nat
Jainti *ver* Jayanti
462 *H12* **Jaipur** ***ant.*** Jeypore. Rājasthān, N India
463 *T14* **Jaipur Hat** Rajshahi, NO Bangladesh
462 *D11* **Jaisalmer** Rājasthān, NO India
466 *O12* **Jājapur** Orissa, E India
431 *R4* **Jājarm** Khorāsān, NE Irán
350 *G12* **Jajce** O Bosnia-Herzegovina
Jajı *ver* 'Alī Kheyl
279 *D17* **Jakalsberg** Otjozondjupa, N Namibia
378 *L16* **Jakasiya, Respublika** ***ant.*** Jakasskaya Avtonomnaya Oblast'. *república autónoma* C Federación Rusa
Jakasskaya Avtonomnaya Oblast' *ver* Jakasiya, Respublika
46 *I8* **Jakes Corner** Territorio del Yukon, O Canadá
462 *H9* **Jākhal** Haryāna, NO India
Jakobeny *ver* Iacobeni
296 *K16* **Jakobstad** ***Fin.*** Pietarsaari. Vaasa, O Finlandia
Jakobstadt *ver* Jēkabpils
351 *O18* **Jakupica** *cordillera* C Macedonia
135 *W15* **Jal** Nuevo México, SO EEUU
442 *L13* **Jalach** Lebapskiy Velayat, E Turkmenistán
427 *P7* **Jalājil** ***var.*** Ǧalāǧil. Ar Riyāḍ, C Arabia Saudita
443 *T10* **Jalal-Abad** ***Kir.*** Jalal-Abad. Dzhalal-Abadskaya Oblast', O Kirguizistán
Jalal-Abad Oblasty *ver* Dzhalal-Abadskaya Oblast'
451 *S5* **Jalālābād** ***var.*** Jalalabad, Jelalabad. Nangarhār, E Afganistán
451 *V7* **Jalālpur** Punjab, E Pakistán
451 *T11* **Jalālpur Pīrwāla** Punjab, E Pakistán
154 *J7* **Jalán** *río* S Honduras.
462 *H8* **Jalandhar** ***ant.*** Jullundur. Punjab, N India
154 *E6* **Jalapa** Jalapa, C Guatemala
154 *J7* **Jalapa** Nueva Segovia, NO Nicaragua
154 *A3* **Jalapa** ***of.*** Departamento de Jalapa. *departamento* SE Guatemala
154 *E6* **Jalapa** *río* SE Guatemala
431 *X13* **Jālaq** Sīstān va Balūchestān, SE Irán
296 *K17* **Jalasjärvi** Vaasa, O Finlandia
451 *O8* **Jaldak** Zābul, SE Afganistán
194 *J7* **Jales** São Paulo, S Brasil
466 *P11* **Jaleshwar** ***var.*** Jaleswar. Orissa, NE India
Jaleswar *ver* Jaleshwar
466 *F12* **Jalgaon** Mahārāshtra, C India
419 *W12* **Jalībah** S Irak
419 *W13* **Jalīb Shahāb** S Irak
391 *W7* **Jalilovo** Orenburgskaya Oblast', O Federación Rusa
259 *X15* **Jalingo** Taraba, E Nigeria
146 *K13* **Jalisco** *estado* SO México
466 *G13* **Jālna** Mahārāshtra, O India
Jalomitsa *ver* Ialomiţa
331 *R5* **Jalón** *río* N España
371 *M14* **Jalopyenichy** ***Rus.*** Kholopenichi. Minskaya Voblasts', NE Bielorrusia
462 *E13* **Jālor** Rājasthān, N India
350 *K11* **Jalovik** Serbia, O Yugoslavia
146 *L12* **Jalpa** Zacatecas, C México
463 *S12* **Jalpāiguri** Bengala Occidental, NE India
147 *O12* **Jalpán** ***var.*** Jalpan. Querétaro de Arteaga, C México
442 *H7* **Jalqobod** ***Rus.*** Khalkabad. Qoraqalpoghiston Respublikasi, O Uzbekistán
255 *S9* **Jālū** ***var.*** Jūlā. NE Libia
557 *T6* **Jaluit** ***var.*** Jālwōj. *atolón* Islas Ralik, S Islas Marshall
Jālwōj *ver* Jaluit, Atolón
275 *L18* **Jamaame** ***It.*** Giamame; ***ant.*** Margherita. Jubbada Hoose, S Somalia
259 *W13* **Jamaare** *río* NE Nigeria
158 *G9* **Jamaica** ***of.*** Jamaica *monarquía (Commonwealth)* O Antillas
158 *I9* **Jamaica** *canal* Haití/Jamaica
463 *T14* **Jamalpur** Dhaka, N Bangladesh
463 *Q14* **Jamālpur** Bihār, NE India
511 *I6* **Jamaluang** ***var.*** Jemaluang. Johor, Malasia peninsular
187 *I14* **Jamanxim** *río* C Brasil
178 *B8* **Jambeli** *canal* S Ecuador
311 *I20* **Jambes** Namur, SE Bélgica
511 *Hh9* **Jambi** ***var.*** Telanaipura; ***ant.*** Djambi. Sumatra, O Indonesia
511 *H9* **Jambi** ***of.*** Propinsi Jambi, ***var.*** Djambi. *provincia* O Indonesia
Jamdena *ver* Yamdena, Isla
58 *H8* **James** *bahía* Ontario/Quebec, E Canadá
199 *F19* **James** *isla* Archipiélago de los Chonos, S Chile
107 *P8* **James** *río* Dakota del Norte/Dakota del Sur, N EEUU
83 *X7* **James** *río* Virginia, NE EEUU
531 *Q8* **James, Montes** *cordillera* Territorio del Norte , C Australia
566 *H4* **James Ross** *isla* Antártida
534 *I8* **Jamestown** Australia Meridional
239 *G25* **Jamestown** *capital de territorio dependiente* (Santa Elena) NO Santa Elena
127 *P8* **Jamestown** California, O EEUU
107 *P5* **Jamestown** Dakota del Norte, N EEUU
82 *L7* **Jamestown** Kentucky, S EEUU
78 *D11* **Jamestown** Nueva York, NE EEUU
82 *L8* **Jamestown** Tennessee, S EEUU
Jamestown *ver* Holetown
51 *N10* **Jamet** *río* Quebec, SE Canadá
147 *Q17* **Jamiltepec** ***var.*** Santiago Jamiltepec. Oaxaca, SE México
300 *F20* **Jammer, Golfo de** *bahía* Skagerrak, E Mar del Norte
462 *H6* **Jammu** ***ant.*** Jummoo. Jammu y Cachemira, NO India
462 *I5* **Jammu y Cachemira** ***var.*** Jammu-Kashmir, Kashmir. *estado* NO India
451 *V4* **Jammu y Cachemira** *región en disputa* India/Pakistán
466 *B10* **Jāmnagar** ***ant.*** Navanagar. Gujarāt, O India
379 *Q12* **Jampa** Respublika Saja (Yakutiya), NE Federación Rusa
451 *S11* **Jāmpur** Punjab, E Pakistán
296 *L18* **Jämsä** Keski-Suomi, C Finlandia
296 *L18* **Jämsänkoski** Keski-Suomi, C Finlandia
463 *Q16* **Jamshedpur** Bihār, NE India
299 *K9* **Jämtland** *condado* C Suecia
463 *Q14* **Jamūi** Bihār, NE India
463 *T14* **Jamuna** *río* N Bangladesh
Jamuna *ver* Brahmaputra
Jamundá *ver* Nhamundá, Rio
174 *D11* **Jamundí** Valle del Cauca, SO Colombia
571 *Q15* **Jan Mayen** *territorio dependiente de Noruega* N Océano Atlántico
571 *R15* **Jan Mayen, Dorsal de** *accidente submarino* Mar de Groenlandia/Mar de Noruega
571 *R15* **Jan Mayen, Zona de fractura de** *accidente tectónico* Mar de Groenlandia/Mar de Noruega
439 *W16* **Jan Tengri, Pik** *monte* SE Kazajstán
418 *E11* **Jān Yūnis** ***var.*** Khān Yūnus. S Gaza,Franja de
Jān Yūnus *ver* Jān Yūnis
463 *Q12* **Janakpur** Central, C Nepal
187 *N18* **Janaúba** Minas Gerais, SE Brasil
186 *K11* **Janaucu** *isla* NE Brasil
431 *Q7* **Jandaq** Eṣfahān, C Irán
187 *B14* **Jandiatuba** *río* NO Brasil
331 *N12* **Jándula** *río* S España
379 *S12* **Jandyga** Respublika Saja (Yakutiya), NE Federación Rusa
107 *V10* **Janesville** Minnesota, N EEUU
114 *L9* **Janesville** Wisconsin, N EEUU
451 *N13* **Jangal** Baluchistān, SO Pakistán
279 *N20* **Jangamo** Inhambane, SE Mozambique
467 *J14* **Jangaon** Andhra Pradesh, C India
442 *K10* **Jangeldi** ***Rus.*** Dzhankel'dy. Bukhoro Wiloyati, C Uzbekistán
463 *S14* **Jangīpur** Bengala Occidental, NE India
Janina *ver* Ioánnina
Janischken *ver* Joniškis
350 *J11* **Janja** NE Bosnia-Herzegovina
Janka *ver* Konqa
491 *Z8* **Janka** ***var.*** Hsing-k'ai Hu, ***Chin.*** Xingkai Hu, ***Rus.*** Ozero Khanka. *lago* China/Federación Rusa
Janka, Ozero *ver* Janka, Lago
Jankovac *ver* Jánoshalma
379 *P12* **Jannya** *río* NE Federación Rusa
146 *H3* **Janos** Chihuahua, N México
347 *K25* **Jánoshalma** ***Scr.*** Jankovac. Bács-Kiskun, S Hungría
Janów *ver* Ivanava, SO Bielorrusia
Janow/Janów *ver* Jonava, Lituania
347 *O15* **Janów Lubelski** Tarnobrzeg, SE Polonia
Janów Poleski *ver* Ivanava
346 *H10* **Janowiec Wielkopolski** ***Alem.*** Janowitz. Bydgoszcz, C Polonia
Janowitz *ver* Janowiec Wielkopolski
279 *H25* **Jansenville** Eastern Cape, S Rep. de Sudáfrica
513 *W12* **Jantan** Irian Jaya, E Indonesia
439 *S15* **Jantau** Zhambyl, S Kazajstán
378 *I12* **Janty-Mansiysk** ***ant.*** Ostyako-Voguls'k. Janty-Mansiyskiy Avtonomnyy Okrug, C Federación Rusa
383 *V8* **Janty-Mansiyskiy Avtonomnyy Okrug** *distrito autónomo* C Federación Rusa
187 *M18* **Januária** Minas Gerais, SE Brasil
Janūbīyah, Al Bādiyah al *ver* Ash Shāmīyah
322 *I7* **Janzé** Ille-et-Vilaine, NO Francia
466 *F10* **Jaora** Madhya Pradesh, C India
379 *P17* **Japcheranga** Chitinskaya Oblast', S Federación Rusa
Japen *ver* Yapen, Isla
187 *A15* **Japiim** ***var.*** Máncio Lima. Acre, O Brasil
110 *H8* **Japón** ***var.*** Nippon, ***Jap.*** Nihon. *monarquía* E Asia
558 *K4* **Japón, Cuenca del** *accidente submarino* N Mar del Japón
558 *K5* **Japón, Fosa del** *accidente submarino* NO Océano Pacífico
475 *Y7* **Japón, Mar del** ***var.*** ***Rus.*** Yapanskoye More. *mar* NO Océano Pacífico
186 *D12* **Japurá** Amazonas, N Brasil
186 *C12* **Japurá** ***var.*** Río Caquetá, Yapurá. *río* Brasil/Colombia ver también Caquetá, Río
155 *W17* **Jaqué** Darién, SE Panamá
Jaquemel *ver* Jacmel
135 *S8* **Jara, La** Colorado, C EEUU
391 *Q12* **Jarabali** Astrajanskaya Oblast', SO Federación Rusa
Jarablos *ver* Jarābulus
418 *K2* **Jarābulus** ***var.*** Jarablos, Jerablus, ***Fr.*** Djérablous. Ḥalab, N Siria
194 *K13* **Jaraguá do Sul** Santa Catarina, S Brasil
330 *K9* **Jaraicejo** Extremadura, O España
330 *K9* **Jaráiz de la Vera** Extremadura, O España
331 *O7* **Jarama** *río* C España
199 *J20* **Jaramillo** Santa Cruz, SE Argentina
330 *K8* **Jarandilla de la Vera** Extremadura, O España
451 *V9* **Jarānwāla** Punjab, E Pakistán
418 *G9* **Jarash** ***var.*** Jerash; ***ant.*** Gerasa. Irbid, NO Jordania
Jarbah, Jazīrat *ver* Djerba, Isla de
299 *N13* **Järbo** Gävleborg, C Suecia
Jardan *ver* Jordan, Tayikistán
Jardines, Los *ver* Ngetik, Atolón
158 *F7* **Jardines de la Reina** *archipiélago* C Cuba
442 *H13* **Jardzhgaz** Akhalskiy Velayat, C Turkmenistán
490 *J7* **Jargalant** Arhangay, C Mongolia
490 *I8* **Jargalant** Bayanhongor, C Mongolia
490 *D7* **Jargalant** Bayan-Ölgiy, O Mongolia
490 *K6* **Jargalant** Bulgan, N Mongolia
490 *G9* **Jargalant** Govī-Altay, O Mongolia
186 *I11* **Jari** ***var.*** Jary. *río* N Brasil
Jarīd, Shaṭṭ al *ver* Jerid, Chott el
427 *N7* **Jarīr, Wādī al** *curso de agua estacional* C Arabia Saudita
367 *X8* **Jarisyz'k** Donets'ka Oblast', E Ucrania
Jarja *ver* Yur'ya
367 *U5* **Jarkivs'ka Oblast'** ***var.*** Jarkiv, ***Rus.*** Jar'kovskaya Oblast'. *provincia* E Ucrania
382 *L3* **Jarlovka** Murmanskaya Oblast', NO Federación Rusa
299 *L13* **Järna** ***var.*** Dala-Jarna. Kopparberg, C Suecia
300 *O16* **Järna** Estocolmo, C Suecia
322 *K11* **Jarnac** Charente, O Francia
346 *H12* **Jarocin** Kalisz, C Polonia
347 *F16* **Jaroměř** ***Alem.*** Jermer. Východní Čechy, NE República Checa
Jaroslau *ver* Jarosław
347 *O16* **Jarosław** ***Alem.*** Jaroslau, ***Rus.*** Yaroslav. Przemyśl, SE Polonia
382 *M13* **Jarousk** Vologodskaya Oblast', NO Federación Rusa
296 *F16* **Järpen** Jämtland, C Suecia
443 *O14* **Jarqūrghon** ***Rus.*** Dzharkurgan. Surkhondaryo Wiloyati, S Uzbekistán
419 *P2* **Jarrāh, Wadi** *curso de agua estacional* NE Siria
Jars, Llanura de *ver* Xiangkhoang, Meseta de
490 *K14* **Jartai Yanchi** *lago* N China
367 *X8* **Jartsyz'k** ***Rus.*** Jartsyzsk. Donets'ka Oblast', SE Ucrania
274 *F9* **Jartum** ***var.*** El Khartūm, Khartum. *capital de estado* (Sudán) Khartoum, C Sudán
274 *F9* **Jartum** *estado* NE Sudán
274 *F9* **Jartum** *aeropuerto internacional* Khartoum, C Sudán
274 *F9* **Jartum Norte** Khartoum, C Sudán
187 *E16* **Jaru** Rondônia, O Brasil
491 *T10* **Jarud Qi** Nei Mongol Zizhiqu, N China
370 *I4* **Järva-Jaani** ***Alem.*** Sankt-Johannis. Järvamaa, N Estonia
370 *G5* **Järvakandi** ***Alem.*** Jerwakant. Raplamaa, NO Estonia
370 *H4* **Järvamaa** ***of.*** Järva Maakond. *provincia* N Estonia
296 *L19* **Järvenpää** Uusimaa, S Finlandia
50 *G17* **Jarvis** Ontario, S Canadá
185 *R8* **Jarvis, Isla** *territorio dependiente no incorporado a EEUU* C Océano Pacífico
299 *M11* **Järvsö** Gävleborg, C Suecia
Jary *ver* Jari, Río
379 *T17* **Jasan** Primorskiy Kray, SE Federación Rusa
350 *M9* **Jaša Tomić** Serbia, NE Yugoslavia
391 *P16* **Jasavyurt** Respublika Dagestan, SO Federación Rusa
350 *D12* **Jasenice** Zadar-Knin, O Croacia
418 *I11* **Jashshat al 'Adlah, Wādī al** *curso de agua estacional* C Jordania
415 *S10* **Jashuri** C Georgia
259 *Q16* **Jasikan** E Ghana
431 *T15* **Jāsk** Hormozgān, SE Irán
442 *F6* **Jasliq** ***Rus.*** Zhaslyk. Qoraqalpoghiston Respublikasi, NO Uzbekistán
347 *N17* **Jasło** Krosno, SE Polonia
47 *U16* **Jasmin** Saskatchewan, S Canadá
566 *I4* **Jason** *península* Antártida
115 *N15* **Jasonville** Indiana, N EEUU
47 *O15* **Jasper** Alberta, SO Canadá
50 *L13* **Jasper** Ontario, SE Canadá
91 *O3* **Jasper** Alabama, S EEUU
103 *T9* **Jasper** Arkansas, C EEUU
91 *U8* **Jasper** Florida, SE EEUU
115 *N16* **Jasper** Indiana, N EEUU
107 *R11* **Jasper** Minnesota, N EEUU
103 *S7* **Jasper** Missouri, C EEUU
82 *K10* **Jasper** Tennessee, S EEUU
95 *Y9* **Jasper** Texas, SO EEUU
47 *O15* **Jasper** *parque nacional* Alberta/Columbia Británica, SO Canadá
Jassy *ver* Iaşi
351 *N14* **Jastrebac** *cordillera* SE Yugoslavia
350 *D9* **Jastrebarsko** Grad Zagreb, N Croacia
Jastrow *ver* Jastrowie
346 *G9* **Jastrowie** ***Alem.*** Jastrow. Piła, NO Polonia
347 *J17* **Jastrzębie-Zdrój** Katowice, S Polonia
347 *L22* **Jászapáti** Jász-Nagykun-Szolnok, E Hungría
347 *L22* **Jászberény** Jász-Nagykun-Szolnok, E Hungría
347

347 E14 **Jelenia Góra** *of.* Województwo Jeleniogórskie, *Alem.* Hirschberg, Hirschberg im Riesengebirge, Hirschberg in Schlesien. *provincia* SO Polonia
Jeleniogórskie, Województwo *ver* Jelenia Góra
463 S11 **Jelep La** *paso* N India
370 F9 **Jelgava** *Alem.* Mitau. Jelgava, C Letonia
350 L13 **Jelica** *cordillera* C Yugoslavia
82 M8 **Jellico** Tennessee, S EEUU
300 G23 **Jelling** Vejle, C Dinamarca
511 I15 **Jemaja** *isla* O Indonesia
Jemaluang *ver* Jamaluang
311 E20 **Jemappes** Hainaut, S Bélgica
511 M16 **Jember** *ant.* Djember. Java, C Indonesia
311 I20 **Jemeppe-sur-Sambre** Namur, S Bélgica
135 R10 **Jemez Pueblo** Nuevo México, SO EEUU
478 K2 **Jeminay** Xinjiang Uygur Zizhiqu, NO China
557 T4 **Jemo, Isla** *atolón* Islas Ratak, C Islas Marshall
512 Nn8 **Jempang** *lago* Borneo, N Indonesia
319 L16 **Jena** Turingia, C Alemania
90 I6 **Jena** Luisiana, S EEUU
342 I8 **Jenaz** Graubünden, SE Suiza
343 N7 **Jenbach** Tirol, O Austria
512 P13 **Jeneponto** *ant.* Djeneponto. Sulawesi, C Indonesia
418 F9 **Jenin** N Cisjordania
83 P7 **Jenkins** Kentucky, S EEUU
103 P9 **Jenks** Oklahoma, C EEUU
Jenné *ver* Djenné
343 X8 **Jennersdorf** Burgenland, SE Austria
90 H9 **Jennings** Luisiana, S EEUU
66 K7 **Jenny Lind** *isla* Territorios del Noroeste, N Canadá
67 N5 **Jens Munk** *isla* Territorios del Noroeste, NE Canadá
91 Y13 **Jensen Beach** Florida, SE EEUU
187 O17 **Jequié** Bahia, E Brasil
187 O18 **Jequitinhonha** *río* E Brasil
Jerablus *ver* Jarābulus
254 H6 **Jerada** NE Marruecos
Jerash *ver* Jarash
Jerba *ver* Djerba, Isla de
158 K9 **Jérémie** SO Haití
Jerez *ver* Jerez de la Frontera, España
Jerez *ver* Jerez de García Salinas, México
146 L11 **Jerez de García Salinas** *var.* Jerez. Zacatecas, C México
330 J15 **Jerez de la Frontera** *var.* Jerez; *ant.* Xeres. Andalucía, SO España
330 I12 **Jerez de los Caballeros** Extremadura, O España
391 O12 **Jergeni** *montes* SO Federación Rusa
Jergucati *ver* Jorgucat
418 G10 **Jericó** *Ar.* Arīḩā, *Heb.* Yeriḥo. E Cisjordania
535 O10 **Jerilderie** Nueva Gales del Sur, SE Australia
Jerischmarkt *ver* Câmpia Turzii
295 K11 **Jerisjärvi** *lago* NO Finlandia
Jermer *ver* Jaroměř
134 K11 **Jerome** Arizona, SO EEUU
119 O15 **Jerome** Idaho, NO EEUU
307 L26 **Jersey** *isla* Islas del Canal, NO Europa
78 K14 **Jersey City** New Jersey, NE EEUU
78 F13 **Jersey Shore** Pennsylvania, NE EEUU
114 K14 **Jerseyville** Illinois, N EEUU
367 R10 **Jerson** Jersons'ka Oblast', S Ucrania
Jerson *ver* Jersons'ka Oblast'
367 S14 **Jersones, Cabo** *Rus.* Mys Jersonesskiy. *cabo* S Ucrania
Jersonesskiy, Mys *ver* Jerson, Cabo
367 R10 **Jersons'ka Oblast'** *var.* Jerson, *Rus.* Jersonskaya Oblast'. *provincia* S Ucrania
Jersonskaya Oblast' *ver* Jersons'ka Oblast'
330 K8 **Jerte** *río* O España
418 F10 **Jerusalén** *Ar.* Al Quds, Al Quds ash Sharīf, *Heb.* Yerushalayim; *ant.* Hierosolyma. Yerushalayim, NE Israel
535 S10 **Jervis Bay** Nueva Gales del Sur, SE Australia
Jerwakant *ver* Järvakandi
343 S10 **Jesenice** *Alem.* Assling. NO Eslovenia
347 H16 **Jeseník** *Alem.* Freiwaldau. Severní Morava, E República Checa
Jesi *ver* Iesi
334 I8 **Jesolo** *var.* Iesolo. Véneto, NE Italia
Jesselton *ver* Kota Kinabalu
300 I14 **Jessheim** Akershus, S Noruega
463 T15 **Jessore** Khulna, O Bangladesh
91 W6 **Jesup** Georgia, SE EEUU
147 S15 **Jesús Carranza** Veracruz, SE México
198 K10 **Jesús María** Córdoba, C Argentina
379 N10 **Jeta** Taymyrskiy (Dolgano-Nenetskiy) Avtonomnyy Okrug, N Federación Rusa
379 N10 **Jeta** *río* N Federación Rusa
102 K6 **Jetmore** Kansas, C EEUU
323 Q2 **Jeumont** Nord, N Francia
300 H14 **Jevnaker** Oppland, S Noruega
Jewe *ver* Jõhvi
95 V9 **Jewett** Texas, SO EEUU
79 N12 **Jewett City** Connecticut, NE EEUU
Hebreos, Provincia Autónoma *ver* Yevreyskaya Avtonomnaya Oblast'
Jeypore/Jeypur *ver* Jaypur, Orissa, India
Jeypore *ver* Jaipur, Rājasthān, India
351 L17 **Jezercës, Maja e** *monte* N Albania
347 B18 **Jezerní Hora** *monte* SO República Checa
466 F10 **Jhābua** Madhya Pradesh, C India
462 H14 **Jhālāwār** Rājasthān, N India
451 U9 **Jhang** *var.* Jhang Sadar, Jhang Sadr. Punjab, NE Pakistán
Jhang Sadar/Jhang Sadr *ver* Jhang
462 J13 **Jhānsi** Uttar Pradesh, N India
466 M11 **Jhārsuguda** Orissa, E India
451 V7 **Jhelum** Punjab, NE Pakistán
463 T15 **Jhenida** Dhaka, O Bangladesh
451 P16 **Jhimpīr** Sind, SE Pakistán
Jhind *ver* Jīnd
451 R16 **Jhudo** Sind, SE Pakistán
Jhumra *ver* Chak Jhumra
462 H11 **Jhunjhunūn** Rājasthān, N India
Ji *ver* Hebei, China
Ji *ver* Jilin, China
463 S14 **Jiāganj** Bengala Occidental, NE India
486 J7 **Jialing Jiang** *río* C China
491 Y7 **Jiamusi** *var.* Chia-mu-ssu, Kiamusze. Heilongjiang, NE China
487 O11 **Ji'an** Jiangxi, S China
491 W12 **Ji'an** Jilin, NE China
491 T13 **Jianchang** Liaoning, NE China
486 F11 **Jianchuan** Yunnan, SO China
478 M4 **Jiangjunmiao** Xinjiang Uygur Zizhiqu, O China
486 K11 **Jiangkou** Guizhou, S China
487 Q12 **Jiangle** Fujian, SE China
487 N15 **Jiangmen** Guangdong, S China
487 Q10 **Jiangshan** Zhejiang, SE China
487 Q7 **Jiangsu** *var.* Chiang-su, Jiangsu Sheng, Kiangsu, Su. *provincia* E China
Jiangsu Sheng *ver* Jiangsu
487 O11 **Jiangxi** *var.* Chiang-hsi, Gan, Jiangxi Sheng, Kiangsi. *provincia* S China
Jiangxi Sheng *ver* Jiangxi
486 I8 **Jiangyou** *ant.* Zhongba. Sichuan, C China
487 N9 **Jianli** Hubei, C China
487 Q11 **Jian'ou** Fujian, SE China
491 S12 **Jianping** Liaoning, NE China
486 L9 **Jianshi** Hubei, C China
487 Q11 **Jianyang** Fujian, SE China
486 I9 **Jianyang** Sichuan, C China
491 X10 **Jiaohe** Jilin, NE China
487 S10 **Jiaojiang** *var.* Haimen. Zhejiang, SE China
487 N6 **Jiaozuo** Henan, C China
487 Q7 **Jiashan** *var.* Mingguan. Anhui, SE China
478 F8 **Jiashi** *var.* Payzawat. Xinjiang Uygur Zizhiqu, NO China
466 L9 **Jiāwān** Madhya Pradesh, C India
487 S9 **Jiaxing** Zhejiang, SE China
Jiayi *ver* Chiai
491 X6 **Jiayin** *var.* Chaoyang. Heilongjiang, NE China
479 R8 **Jiayuguan** Gansu, N China
382 J4 **Jibiny** *cordillera* NO Federación Rusa
418 M4 **Jibli** Ar Raqqah, C Siria
366 H9 **Jibou** *Hung.* Zsibó. Sălaj, NO Rumania
427 Z9 **Jibsh** *cabo* E Omán
Jibuti *ver* Yibuti
347 E15 **Jičín** *Alem.* Jitschin. Východní Čechy, N República Checa
Jiddah *ver* Yidda
427 W11 **Jiddat al Ḩarāsīs** *desierto* C Omán
295 K9 **Jiesjavrre** *lago* N Noruega
486 M4 **Jiexiu** Shanxi, C China
487 P14 **Jieyang** Guangdong, S China
371 F14 **Jieznas** Prienai, S Lituania
Jīfa', Bi'r *ver* Jif'īyah, Bi'r
427 P15 **Jif'īyah, Bi'r** *var.* Bi'r Jīfa'. *pozo* C Yemen
259 W13 **Jigawa** *estado* N Nigeria
Jigerbent *ver* Dzhigirbent
158 I7 **Jiguaní** Granma, E Cuba
479 T12 **Jigzhi** Qinghai, C China
Jih-k'a-tse *ver* Xigazè
347 E18 **Jihlava** *Alem.* Iglau, *Pol.* Igława. Jižní Morava, S República Checa
347 E18 **Jihlava** *var.* Igel, *Alem.* Iglawa. *río* S República Checa
Jihočeský Kraj *ver* Jižní Čechy
Jihomoravský Kraj *ver* Jižní Morava
254 L5 **Jijel** *var.* Djidjel; *ant.* Djidjelli. NE Argelia
366 L9 **Jijia** *río* N Rumanía
274 L13 **Jijiga** *It.* Giggiga. E Etiopía
331 S12 **Jijona** *var.* Xixona. País Valenciano, E España
Jilf al Kabīr, Haḍabat al *ver* Gilf Kebir, Meseta
275 L18 **Jilib** *It.* Gelib. Jubbada Dhexe, S Somalia
491 W10 **Jilin** *var.* Chi-lin, Girin, Kirin; *ant.* Yungki, Yunki. Jilin, NE China
491 W10 **Jilin** *var.* Chi-lin, Girin, Ji, Jilin Sheng, Kirin. *provincia* NE China
491 W11 **Jilin Hada Ling** *cordillera* NE China
Jilin Sheng *ver* Jilin
491 S4 **Jiliu He** *río* NE China
331 Q6 **Jiloca** *río* N España
379 P16 **Jilok** Chitinskaya Oblast', S Federación Rusa
379 P16 **Jilok** *río* S Federación Rusa
78 I14 **Jim Thorpe** Pennsylvania, NE EEUU
275 I14 **Jima** *var.* Jimma, *It.* Gimma. SO Etiopía
442 H9 **Jima** *Rus.* Khiva. Khorazm Wiloyati, O Uzbekistán
158 M9 **Jimaní** O República Dominicana
366 E11 **Jimbolia** *Alem.* Hatzfeld, *Hung.* Zsombolya. Timiş, O Rumania
330 K16 **Jimena de la Frontera** Andalucía, S España
146 K7 **Jiménez** Chihuahua, N México
147 N5 **Jiménez** Coahuila de Zaragoza, NE México
147 P9 **Jiménez** *var.* Santander Jiménez. Tamaulipas, C México
146 L10 **Jiménez del Teul** Zacatecas, C México
259 Y14 **Jimeta** Adamawa, E Nigeria
390 K3 **Jimki** Moskovskaya Oblast', O Federación Rusa
Jimma *ver* Jima
478 M5 **Jimsar** Xinjiang Uygur Zizhiqu, NO China
Jin *ver* Shanxi, China
Jin *ver* Tianjin Shi, China
513 W14 **Jin, Kepulauan** *archipiélago* E Indonesia
487 O11 **Jin Jiang** *río* S China
487 Q12 **Jin Xi** *río* SE China
487 P5 **Jinan** *var.* Chinan, Chi-nan, Tsinan. Shandong, E China
479 T8 **Jinchang** Gansu, N China
487 N5 **Jincheng** Shanxi, C China
Jinchengjiang *ver* Hechi
462 I9 **Jīnd** *ant.* Jhind. Haryāna, NO India
535 Q11 **Jindabyne** Nueva Gales del Sur, SE Australia
347 O18 **Jindřichův Hradec** *Alem.* Neuhaus. Jižní Čechy, S República Checa
Jing *ver* Beijing Shi, China
Jing *ver* Jinghe, China
486 K6 **Jing He** *río* C China
486 M8 **Jing Shan** *cordillera* C China
486 L12 **Jing Xian** Hunan, E China
Jing Xian *ver* Jingzhou
479 X10 **Jingchuan** Gansu, C China
487 Q10 **Jingdezhen** Jiangxi, S China
487 O12 **Jinggangshan** Jiangxi, S China
487 P3 **Jinghai** Tianjin Shi, E China
478 I4 **Jinghe** *var.* Jing. Xinjiang Uygur Zizhiqu, NO China
486 F15 **Jinghong** *var.* Yunjinghong. Yunnan, SO China
486 M9 **Jingmen** Hubei, C China
443 S12 **Jingov** *Rus.* Obi-Jingou. *río* C Tayikistán
491 X10 **Jingpo** *lago* NE China
479 V9 **Jingtai** *var.* Yitiaoshan. Gansu, C China
486 J14 **Jingxi** Guangxi Zhuangzu Zizhiqu, S China
491 W11 **Jingyu** Jilin, NE China
479 V10 **Jingyuan** Gansu, C China
486 L12 **Jingzhou** *var.* Jing Xian. Hunan, S China
487 R10 **Jinhua** Zhejiang, SE China
491 P13 **Jining** Nei Mongol Zizhiqu, N China
487 P5 **Jining** Shandong, E China
275 G18 **Jinja** S Uganda
487 R13 **Jinjiang** *var.* Qingyang. Fujian, SE China
Jinmen Dao *ver* Chinmen Tao
154 J9 **Jinotega** Jinotega, NO Nicaragua
154 K7 **Jinotega** *departamento* N Nicaragua
154 J11 **Jinotepe** Carazo, SO Nicaragua
486 L13 **Jinping** *ant.* Sanjiang. Guizhou, S China
486 H14 **Jinping** Yunnan, SO China
Jinsen *ver* Inch'ŏn
486 J11 **Jinsha** Guizhou, S China
475 N12 **Jinsha Jiang** *río* SO China
486 M10 **Jinshi** Hunan, S China
479 R7 **Jinta** Gansu, N China
503 T14 **Jintotolo** *canal* C Filipinas
491 T13 **Jinxi** Liaoning, NE China
491 U14 **Jinxian** Liaoning, NE China
487 P6 **Jinxiang** Shandong, E China
487 P8 **Jinzhai** *ant.* Meishan. Anhui, E China
491 T12 **Jinzhou** *var.* Chin-chou, Chinchow; *ant.* Chinhsien. Liaoning, NE China
418 H12 **Jinz, Qā' al** *lago* C Jordania
178 A7 **Jipijapa** Manabí, O Ecuador
154 F8 **Jiquilisco** Usulután, S El Salvador
443 S12 **Jirgatol** *Rus.* Dzhirgatal'. C Tayikistán
Jirjā *ver* Girga
347 B15 **Jirkov** *Alem.* Görkau. Severní Čechy, NO República Checa
Jiroft *ver* Sabzvārān
486 L11 **Jishou** Hunan, S China
Jisr ash Shadadi *ver* Ash Shadādah
366 I14 **Jitaru** Olt, S Rumanía
Jitschin *ver* Jičín
366 H14 **Jiu** *Alem.* Schil, Schyl, *Hung.* Zsil, Zsily. *río* S Rumanía
487 R11 **Jiufeng Shan** *cordillera* SE China
487 P9 **Jiujiang** Jiangxi, S China
487 O10 **Jiuling Shan** *cordillera* S China
486 G10 **Jiulong** Sichuan, C China
487 Q13 **Jiulong Jiang** *río* SE China
487 Q12 **Jiulong Xi** *río* SE China
479 R8 **Jiuquan** Gansu, N China
486 K17 **Jiusuo** Hainan, S China
491 W10 **Jiutai** Jilin, NE China
486 K13 **Jiuwan Dashan** *cordillera* S China
450 I16 **Jīwani** Baluchistān, SO Pakistán
491 Y8 **Jixi** Heilongjiang, NE China
491 Y7 **Jixian** Heilongjiang, NE China
486 M5 **Jixian** *var.* Ji Xian. Shanxi, C China
Jiza *ver* Al Jīzah
427 N13 **Jīzān** *var.* Qīzān. Jīzān, SO Arabia Saudita
427 N13 **Jīzān** *var.* Minṭaqat Jīzān. *provincia* SO Arabia Saudita
426 K6 **Jizl, Wādī al** *curso de agua estacional* O Arabia Saudita
347 C18 **Jižní Čechy** *of.* Jihočeský Kraj. *region* S República Checa
347 F19 **Jižní Morava** *of.* Jihomoravský Kraj. *región* SE República Checa
498 G8 **Jizō-zaki** *cabo* Honshū, SO Japón
427 U14 **Jiz', Wādī al** *curso de agua estacional* E Yemen
443 O11 **Jizzaj** *Rus.* Dzhizak. Jizzakh Wiloyati, C Uzbekistán
443 N10 **Jizzakh** *Rus.* Dzhizakskaya Oblast'. *provincia* C Uzbekistán
Jmel'nik *ver* Jmil'nyk
Jmel'nitskaya Oblast' *ver* Jmel'nyts'ka Oblast'
Jmel'nitskiy *ver* Jmel 'nyts'kyy
366 K5 **Jmel'nyts'ka Oblast'** *var.* Jmel'nyts'kyy, *Rus.* Kmel'nitskaya Oblast'; *ant.* Kamenets-Podol'skaya Oblast'. *provincia* NO Ucrania
366 L6 **Jmelnitski** *Rus.* Jmel'nitskiy; *ant.* Proskurov. Jmel'nyts'ka Oblast', O Ucrania
Jmel'nyts'kyy *ver* Jmel'nyts'ka Oblast'
366 M6 **Jmil'nyk** *Rus.* Jmel'nik. Vinnyts'ka Oblast', C Ucrania
194 I13 **Joaçaba** Santa Catarina, S Brasil
Joal *ver* Joal-Fadiout
258 F11 **Joal-Fadiout** *ant.* Joal. O Senegal
258 E10 **João Barrosa** Boa Vista, E Cabo Verde
João Belo *ver* Xai-Xai
João de Almeida *ver* Chibia
187 Q15 **João Pessoa** *ant.* Paraíba. *capital* Paraíba, E Brasil
95 X7 **Joaquin** Texas, SO EEUU
198 K6 **Joaquín V. González** Salta, N Argentina
Joazeiro *ver* Juazeiro
415 R9 **Jobi** O Georgia
343 O7 **Jochberger Ache** *río* O Austria
Jo-ch'iang *ver* Ruoqiang
295 K12 **Jock** Norrbotten, N Suecia
154 I5 **Jocón** Yoro, N Honduras
331 O13 **Jódar** Andalucía, S España
371 P15 **Jodasy** *Rus.* Jodosy. Mahilyowskaya Voblasts', E Bielorrusia
462 F12 **Jodhpur** Rājasthān, NO India
311 I19 **Jodoigne** Brabante valón, C Bélgica
366 I6 **Jodoriv** *Pol.* Chodorów, *Rus.* Jodorov. L'vivs'ka Oblast', NO Ucrania
442 D12 **Jodzhakala** *Turkm.* Hojagala. Balkanskiy Velayat, O Turkmenistán
Jodorov *ver* Jodoriv
Jodosy *ver* Jodasy
442 M13 **Jodzhambas** *Turkm.* Hojambaz. Lebapskiy Velayat, E Turkmenistán
Jodzhent *ver* Jojand
300 I22 **Jægerspris** Frederiksborg, E Dinamarca
296 O16 **Joensuu** Pohjois-Karjala, SE Finlandia
300 C17 **Jæren** *región física* S Noruega
135 W4 **Joes** Colorado, C EEUU
555 Z3 **Joe's Hill** *colina* Kiritimati, NE Kiribati
498 L9 **Jōetsu** *var.* Zyōetu. Niigata, Honshū, C Japón
279 M18 **Jofane** Inhambane, S Mozambique
467 E18 **Jog** *catarata* O India
463 R12 **Jogbani** Bihār, NE India
370 I5 **Jõgeva** *Alem.* Laisholm. Jõgevamaa, E Estonia
370 I4 **Jõgevamaa** *of.* Jõgeva Maakond. *provincia* E Estonia
431 S4 **Joghatāy** Khorāsān, NE Irán
463 U12 **Jogīghopa** Assam, NE India
462 I7 **Jogindarnagar** Himāchal Pradesh, N India
Jogjakarta *ver* Yogyakarta
498 K9 **Jōhana** Toyama, Honshū, SO Japón
127 T13 **Johannesburg** California, O EEUU
279 J21 **Johannesburgo** *var.* Egoli, Erautini, Gauteng, *abrev.* Jo'burg. Gauteng, NE Rep. de Sudáfrica
279 I21 **Johannesburgo** *aeropuerto internacional* Gauteng, NE Rep. de Sudáfrica
Johannisburg *ver* Pisz
451 P14 **Johi** Sind, SE Pakistán
175 T13 **Johi Village** S Guyana
118 K13 **John Day** Oregón, NO EEUU
118 I11 **John Day** *río* Oregón, NO EEUU
78 L14 **John F. Kennedy** *aeropuerto internacional* (Nueva York) Long Island, Nueva York, NE EEUU
83 V8 **John H. Kerr** *var.* Buggs Island Lake, Kerr Lake. *embalse* Carolina del Norte/Virginia, SE EEUU
135 V6 **John Martin** *embalse* Colorado, C EEUU
306 K6 **John o'Groats** N Escocia, RU
103 P5 **John Redmond** *embalse* Kansas, C EEUU
139 Q7 **John River** *río* Alaska, EEUU
102 H6 **Johnson** Kansas, C EEUU
78 M7 **Johnson** Vermont, NE EEUU
78 D13 **Johnsonburg** Pennsylvania, NE EEUU
78 H11 **Johnson City** Nueva York, NE EEUU
83 P8 **Johnson City** Tennessee, S EEUU
95 R10 **Johnson City** Texas, SO EEUU
127 S12 **Johnsondale** California, O EEUU
46 I8 **Johnsons Crossing** Territorio del Yukon, O Canadá
83 T13 **Johnsonville** Carolina del Sur, SE EEUU
83 Q13 **Johnston** Carolina del Sur, SE EEUU
559 P7 **Johnston, Atolón** *territorio dependiente no incorporado a EEUU* C Océano Pacífico
114 L17 **Johnston City** Illinois, N EEUU
530 K12 **Johnston** *lago salado* Australia Occidental
115 S13 **Johnstown** Ohio, N EEUU
78 D15 **Johnstown** Pennsylvania, NE EEUU
511 Hh6 **Johor** *var.* Johore. *estado* Malasia peninsular
Johor Baharu *ver* Johor Bahru
511 I6 **Johor Bahru** *var.* Johor Baharu, Johore Bahru. Johor, Malasia peninsular
Johore *ver* Johor
Johore Bahru *ver* Johor Bahru
370 K3 **Jõhvi** *Alem.* Jewe. Ida-Virumaa, NE Estonia
323 P7 **Joigny** Yonne, C Francia
Joinvile *ver* Joinville
194 K12 **Joinville** *var.* Joinvile. Santa Catarina, S Brasil
323 R6 **Joinville** Haute-Marne, N Francia
566 H3 **Joinville** *isla* Antártida
443 Q11 **Jojand** *var.* Jodzhent, Jojend, *Rus.* Judzhand; *ant.* Leninabad, *Tay.* Leninobod. N Tayikistán
390 L8 **Jojol'skiy** Voronezhskaya Oblast', O Federación Rusa
147 O15 **Jojutla** *var.* Jojutla de Juárez. Morelos, S México
Jojutla de Juárez *ver* Jojutla
295 I12 **Jokkmokk** Norrbotten, N Suecia
295 L2 **Jökulsá á Dal** *río* E Islandia
295 K2 **Jökulsá á Fjöllum** *río* NE Islandia
Jokyakarta *ver* Yogyakarta
114 M11 **Joliet** Illinois, N EEUU
51 O11 **Joliette** Québec, SE Canadá
451 P2 **Jolm** *var.* Tashqurghan, *Pash.* Khulm. Balkh, N Afganistán
382 H15 **Jolm** Novgorodskaya Oblast', O Federación Rusa
Jolm *ver* Chełm
379 V16 **Jolmsk** Isla Sajalin, Sajalinskaya Oblast', SE Federación Rusa
371 O19 **Jolmyech** *Rus.* Kholmech'. Homyel'skaya Voblasts', SE Bielorrusia
503 T17 **Jolo** Isla Jolo, SO Filipinas
299 D11 **Jølstervatnet** *lago* S Noruega
511 Ll15 **Jombang** *ant.* Djombang. Java, S Indonesia
479 R14 **Jomda** Xizang Zizhiqu, O China
178 A6 **Jome, Punta de** *cabo* O Ecuador
370 G13 **Jonava** *Alem.* Janow, *Pol.* Janów. Jonava, C Lituania
442 L11 **Jondor** *Rus.* Zhondor. Bukhoro Wiloyati, C Uzbekistán
479 V11 **Jonê** Gansu, C China
103 X9 **Jonesboro** Arkansas, C EEUU
91 S4 **Jonesboro** Georgia, SE EEUU
114 L17 **Jonesboro** Illinois, N EEUU
90 H5 **Jonesboro** Luisiana, S EEUU
83 P8 **Jonesboro** Tennessee, S EEUU
79 T6 **Jonesport** Maine, NE EEUU
83 Q11 **Jonesville** Carolina del Sur, SE EEUU
90 I6 **Jonesville** Luisiana, S EEUU
115 Q10 **Jonesville** Michigan, N EEUU
275 F14 **Jonglei** Jonglei, SE Sudán
275 F14 **Jonglei** *var.* Gongoleh State. *estado* SE Sudán
275 F14 **Jonglei** *canal* S Sudán
395 O11 **Jónica, Cuenca** *accidente submarino* Mar Jónico, C Mar Mediterráneo
355 B17 **Jónicas, Islas** *Gri.* Iónioi Nísoi, *región* O Grecia
355 B17 **Jónicas, Islas** *Gri.* Iónioi Nísoi, *archipiélago* O Grecia
395 O10 **Jónico, Mar** *Gri.* Iónio Pélagos, *It.* Mar Ionio. *mar* C Mar Mediterráneo
370 F11 **Joniškėlis** Pasvalys, N Lituania
370 F10 **Joniškis** *Alem.* Janischken. Joniškis, N Lituania
300 L19 **Jönköping** Jönköping, S Suecia
300 K20 **Jönköping** *condado* S Suecia
443 Q11 **Jonobod** *Rus.* Gafurov; *ant.* Sovetabad. NO Tayikistán
442 J9 **Jonqa** *Rus.* Janka. Khorazm Wiloyati, O Uzbekistán
51 Q7 **Jonquière** Quebec, SE Canadá
147 V15 **Jonuta** Tabasco, SE México
379 S10 **Jonuu** Respublika Saja (Yakutiya), NE Federación Rusa
322 K12 **Jonzac** Charente-Maritime, O Francia
391 N8 **Jopër** *río* SO Federación Rusa
103 R7 **Joplin** Missouri, C EEUU
379 U16 **Jor** Jabarovskiy Kray, SE Federación Rusa
379 U16 **Jor** *río* SE Federación Rusa
442 H9 **Jorazm Wiloyati** *Rus.* Jorezmskaya Oblast'. *provincia* O Uzbekistán
418 G9 **Jordán** *Ar.* Urdunn, *Heb.* HaYarden. *río* SO Asia
119 W8 **Jordan** Montana, NO EEUU
443 S11 **Jordan** *var.* Iordan, *Rus.* Jardan. Farghona Wiloyati, E Uzbekistán
Jordan, Lago *ver* B. Everett Jordan, Embalse
418 G9 **Jordán, Valle del** *valle* N Israel
118 M15 **Jordan Valley** Oregón, NO EEUU
418 H12 **Jordania** *of.* Reino Hashemí de Jordania, *Ar.* Al Mamlakah al Urdunīyah al Hāshimīyah, Al Urdunn; *ant.* Transjordania. *monarquía* SO Asia
347 K17 **Jordanów** Nowy Sącz, S Polonia
383 U4 **Jorey-Ver** Nenetskiy Avtonomnyy Okrug, NO Federación Rusa
Jorezmskaya Oblast' *ver* Jorazm Wiloyati
179 D15 **Jorge Chávez International** *var.* Lima. *aeropuerto internacional* (Lima) Lima, O Perú
567 U16 **Jorge V, Costa de** *región física* Antártida
567 T15 **Jorge V, Tierra de** *región física* Antártida
566 J7 **Jorge VI** *barrera de hielo* Antártida
566 J6 **Jorge VI, Estrecho de** *paso* Antártida
439 W15 **Jorgos** Taldykorgan, SE Kazajstán
351 L23 **Jorgucat** *var.* Jergucati, Jorgucati. Gjirokastër, S Albania
Jorgucati *ver* Jorgucat
463 X12 **Jorhāt** Assam, NE India
379 P16 **Jorinsk** Respublika Buryatiya, S Federación Rusa
296 J14 **Jörn** Västerbotten, N Suecia
135 R14 **Jornada Del Muerto** *valle* Nuevo México, SO EEUU
296 N17 **Joroinen** Mikkeli, SE Finlandia
367 S5 **Jorol** Poltavs'ka Oblast', NE Ucrania
443 S14 **Jorough** *Rus.* Jorog. S Tayikistán
300 C16 **Jørpeland** Rogaland, S Noruega
259 W14 **Jos** Plateau, C Nigeria
259 V14 **Jos** *meseta* C Nigeria
Jos Sudarso *ver* Yos Sudarso, Isla
503 T17 **José Abad Santos** *var.* Trinidad. Mindanao, S Filipinas
195 F19 **José Batlle y Ordóñez** *var.* Batlle y Ordóñez. Florida, C Uruguay
531 N2 **José Bonaparte** *golfo* N Australia
199 H18 **José de San Martín** Chubut, S Argentina
195 E19 **José Enrique Rodó** *var.* Rodó, José E. Rodó; *ant.* Drabble, Drable. Soriano, SO Uruguay
José E. Rodó *ver* José Enrique Rodó
Josefsdorf *ver* Żabalj
158 C4 **José Martí** *aeropuerto internacional* (La Habana) Ciudad de La Habana, N Cuba
195 F19 **José Pedro Varela** *var.* José P. Varela. Lavalleja, S Uruguay
José P. Varela *ver* José Pedro Varela
187 J14 **José Rodrigues** Pará, N Brasil
59 O9 **Joseph** *lago* Terranova y Labrador, E Canadá
50 G13 **Joseph** *lago* Ontario, S Canadá
135 N11 **Joseph City** Arizona, SO EEUU
546 I11 **Josephstaal** Madang, N PNG
391 Q12 **Josheutovo** Astrajanskaya Oblast', SO Federación Rusa
462 K9 **Joshimath** Uttar Pradesh, N India
95 T7 **Joshua** Texas, SO EEUU
127 V15 **Joshua Tree** California, O EEUU
322 H6 **Josselin** Morbihan, NO Francia
299 E11 **Jostedalsbreen** *glaciar* S Noruega
Jotimsk *ver* Jotsimsk
366 K7 **Jotin** *Rum.* Hotin, *Rus.* Jotin. Chernivets'ka Oblast', O Ucrania
371 R16 **Jotsimsk** *Rus.* Jotimsk. Mahilyowskaya Voblasts', E Bielorrusia
299 F12 **Jotunheimen** *cordillera* S Noruega
418 G7 **Joûnié** *var.* Junīyah. O Líbano
95 R13 **Jourdanton** Texas, SO EEUU
310 L7 **Joure** *Fris.* De Jouwer. Frisia, N Países Bajos
296 M18 **Joutsa** Keski-Suomi, C Finlandia
296 N18 **Joutseno** Kymi, SE Finlandia
295 M12 **Joutsijärvi** Lappi, NE Finlandia
342 A9 **Joux** *lago* O Suiza
443 Q13 **Jovaling** *Rus.* Javaling. SO Tayikistán
158 D5 **Jovellanos** Matanzas, O Cuba
463 V13 **Jowai** Meghālaya, NE India
Jōwat *ver* Jabwot
Jowhar *ver* Jawhar
431 O12 **Jowkān** Fārs, S Irán
443 P11 **Jowos** *var.* Ursat'yevskaya, *Rus.* Javast. Sirdaryo Wiloyati, E Uzbekistán
431 Q10 **Jowzam** Kermān, C Irán
451 N2 **Jowzjān** *provincia* N Afganistán
371 N20 **Joyniki** *Rus.* Joyniki. Homyel'skaya Voblasts', SE Bielorrusia
Jozretishi, Jrebet *ver* Hazratishoh, Qatorkūhi
Józseffalva *ver* Žabalj
379 S9 **Jroma** *río* NE Federación Rusa
438 J10 **Jromtau** *Kaz.* Jromtaū. Aktyubinsk, O Kazajstán
367 O7 **Jrystynivka** Cherkas'ka Oblast', C Ucrania
J. Storm Thurmond, Embalse *ver* Clarks Hill, Lago
Ju Xian *ver* Juxian
159 T6 **Juana Díaz** C Puerto Rico
146 L9 **Juan Aldama** Zacatecas, C México
118 F7 **Juan de Fuca** *estrecho* Canadá/EEUU
559 X12 **Juan Fernández, Islas** *archipiélago* O Chile
175 O4 **Juangriego** Nueva Esparta, NE Venezuela
178 D11 **Juanjuí** *var.* Juanjuy. San Martín, N Perú
Juanjuy *ver* Juanjuí
296 N16 **Juankoski** Kuopio, C Finlandia
Juan Lacaze *ver* Juan L. Lacaze
195 E20 **Juan L. Lacaze** *var.* Juan Lacaze, Puerto Sauce; *ant.* Sauce. Colonia, SO Uruguay
198 L5 **Juan Solá** Salta, N Argentina
199 F21 **Juan Stuven** *isla* S Chile
187 H16 **Juará** Mato Grosso, O Brasil
147 N7 **Juárez** *var.* Villa Juárez. Coahuila de Zaragoza, NE México
146 C2 **Juárez, Sierra de** *cordillera* NO México
187 O15 **Juazeiro** *ant.* Joazeiro. Bahia, E Brasil
187 P14 **Juazeiro do Norte** Ceará, E Brasil
275 F15 **Juba** *var.* Jūbā. Bahr el Gabel, S Sudán
275 L17 **Juba** *Amh.* Genalē Wenz, *It.* Guiba, *Som.* Ganaane, Webi Jubba. *río* Etiopía/Somalia
566 H2 **Jubany** *estación científica argentina* Antártida
Jubayl *ver* Jbaïl
275 L18 **Jubbada Dhexe** *of.* Gobolka Jubbada Dhexe. *región* SO Somalia
275 K18 **Jubbada Hoose** *región* SO Somalia
Jubba, Webi *ver* Juba
Jubbulpore *ver* Jabalpur
Jubeil *ver* Jbaïl
254 B9 **Juby** *cabo* SO Marruecos
331 R10 **Júcar** *var.* Xúquer. *río* C España
146 L12 **Juchipila** Zacatecas, C México
147 S16 **Juchitán** *var.* Juchitán de Zaragosa. Oaxaca, SE México
Juchitán de Zaragosa *ver* Juchitán
419 P11 **Judayyidat Hāmir** S Irak
418 G11 **Judea** *región histórica* Cisjordania
418 F11 **Judea, Montes de** *Heb.* Haré Yehuda. *montes* E Israel
343 U8 **Judenburg** Estiria, C Austria
119 T8 **Judith** *río* Montana, NO EEUU
103 V11 **Judsonia** Arkansas, C EEUU
Judzhand *ver* Jūjand
443 O13 **Jufar** Surkhondaryo Wiloyati, S Uzbekistán
427 P14 **Jufrah, Wādī al** *curso de agua estacional* NO Yemen
Jugoslavija/Jugoslavija, Savezna Republika *ver* Yugoslavia
154 K10 **Juigalpa** Chontales, S Nicaragua
487 T13 **Juishui** C Taiwán
318 E9 **Juist** *isla* NO Alemania
187 M21 **Juiz de Fora** Minas Gerais, SE Brasil
442 H8 **Jūjayli** *Rus.* Jodzheyli. Qoraqalpoghiston Respublikasi, O Uzbekistán
198 J5 **Jujuy** *of.* Provincia de Jujuy. *provincia* N Argentina
Jujuy *ver* San Salvador de Jujuy
295 J11 **Jukkasjärvi** Norrbotten, N Suecia
Jula *ver* Gyula, Hungría
Jūlā *ver* Jālū, Libya
135 W2 **Julesburg** Colorado, C EEUU
Julia Beterrae *ver* Béziers
179 I17 **Juliaca** Puno, SE Perú
531 U6 **Julia Creek** Queensland, C Australia
127 V17 **Julian** California, O EEUU
310 H7 **Julianadorp** Holanda Septentrional, N

175 V9 **Kaaimanston** Sipaliwini, N Surinam
442 G14 **Kaajka** *var.* Kaka. Akhalskiy Velayat, S Turkmenistán
Kaala *ver* Caála
557 O14 **Kaala-Gomen** Province Nord, O Nueva Caledonia
295 L9 **Kaamanen** *Lap.* Gámas. Lappi, N Finlandia
Kaapstad *ver* Ciudad de El Cabo
Kaarasjoki *ver* Karasjok
Kaaresuanto *ver* Karesuando
295 J10 **Kaaresuvanto** *Lap.* Gárassavon. Lappi, N Finlandia
296 K19 **Kaarina** Turku-Pori, SO Finlandia
311 I14 **Kaatsheuvel** Brabante Septentrional, S Países Bajos
296 N16 **Kaavi** Kuopio, C Finlandia
Ka'a'wa *ver* Kaaawa
513 Y15 **Kaba** Irian Jaya, E Indonesia
Kaba *ver* Habahe
512 Q13 **Kabaena** *estrecho* Sulawesi, C Indonesia
512 Q13 **Kabaena** *isla* C Indonesia
442 J11 **Kabakly** *Turkm.* Gabakly. Lebapskiy Velayat, NE Turkmenistán
258 J14 **Kabala** N Sierra Leona
275 E19 **Kabale** SO Uganda
175 U10 **Kabalebo Rivier** *río* O Surinam
267 N22 **Kabalo** Shaba, SE República Democrática del Congo
267 O21 **Kabambare** Maniema, E Rep. Democrática del Congo
557 V16 **Kabara** *ant.* Kambara. *isla* Islas Lau, E Fiyi
Kabardino-Balkaria *ver* Kabardino-Balkarskaya Respublika
390 M15 **Kabardino-Balkarskaya Respublika** *república autónoma* SO Federación Rusa
267 O19 **Kabare** Sud Kivu, E República Democrática del Congo
513 Uu8 **Kabarei** Irian Jaya, E Indonesia
503 T16 **Kabasalan** Mindanao, S Filipinas
259 U15 **Kabba** Kogi, S Nigeria
295 I13 **Kåbdalis** Norrbotten, N Suecia
418 M6 **Kabd aş Şārim** *montes* E Siria
50 B7 **Kabenung** *lago* Ontario, S Canadá
107 W3 **Kabetogama** *lago* Minnesota, N EEUU
Kabia, Isla *ver* Kabin, Isla
512 P13 **Kabin** *var.* Isla Kabia. *isla* O Indonesia
267 M22 **Kabinda** Kasai Oriental, SE Rep. Democrática del Congo
Kabinda *ver* Cabinda
512 Rr16 **Kabir** Isla Pantar, S Indonesia
451 T10 **Kabīrwāla** Punjab, E Pakistán
513 U8 **Kable Bet** Irian Jaya, E Indonesia
266 I13 **Kabo** Ouham, NO República Centroafricana
Kābol *ver* Kābul
279 H14 **Kabompo** North Western, O Zambia
279 H14 **Kabompo** *río* O Zambia
267 M22 **Kabongo** Shaba, SE Rep. Democrática del Congo
123 Kk12 **Kaboudia** *cabo* E Túnez
382 J14 **Kabozha** Novgorodskaya Oblast', O Federación Rusa
431 U4 **Kabūd Gonbad** Khorāsān, NE Irán
430 L5 **Kabūd Rāhang** Hamadān, O Irán
278 L12 **Kabuko** Northern, NE Zambia
451 Q5 **Kābul** *var.* Kabul, *Per.* Kābol. *capital de estado* (Afganistán) Kābul, E Afganistán
451 Q5 **Kābul** *Per.* Kābol. *provincia* E Afganistán
451 Q5 **Kābul** *aeropuerto internacional* Kābul, E Afganistán
451 R5 **Kabul** *var.* Daryā-ye Kābul. *río* Afganistán/Pakistán *ver también* Kābul, Daryā-ye
451 S5 **Kābul, Daryā-ye** *var.* Kabul. *río* Afganistán/Pakistán *ver también* Kabul
267 O25 **Kabunda** Shaba, SE Republica Democrática del Congo
512 Ss4 **Kaburuang** *isla* Islas Talaud, N Indonesia
274 G8 **Kabushiya** Río Nilo, NE Sudán
279 J14 **Kabwe** Central, C Zambia
546 K12 **Kabwum** Morobe, C PNG
351 N17 **Kačanik** Serbia, S Yugoslavia
513 U8 **Kacepi** Isla Gebe, E Indonesia
370 F13 **Kačerginė** Kaunas, C Lituania
367 S13 **Kacha** Respublika Krym, S Ucrania
466 I11 **Kachchhīdhāna** Madhya Pradesh, C India
139 Q13 **Kachemak** *bahía* Alaska, EEUU
259 V14 **Kachia** Kaduna, C Nigeria
502 G7 **Kachin, Estado** *estado* N Myanmar (Birmania)
439 T7 **Kachiry** Pavlodar, NE Kazajstán
379 O16 **Kachug** Irkutskaya Oblast', S Federación Rusa
415 Q11 **Kaçkar Dağları** *cordillera* NE Turquía
467 C21 **Kadamatt** *isla* Lakshadweep, India, N Océano Índico
347 B15 **Kadaň** *Alem.* Kaaden. Severní Čechy, NO República Checa
502 G13 **Kadan Kyun** *ant.* King Island. *isla* Archipiélago Mergui, S Myanmar (Birmania)
557 T16 **Kadavu** *ant.* Kandavu. *isla* S Fiyi
557 T16 **Kadavu, Pasaje de** *canal* S Fiyi
267 G16 **Kadéï** *río* Camerún/República Centroafricana
Kadhimain *ver* Al Kāẓimīyah
Kadijica *ver* Kadiytsa
354 M13 **Kadiköy** *embalse* NO Turquía
534 I8 **Kadina** Australia Meridional
414 H15 **Kadınhanı** Konya, C Turquía
258 M14 **Kadiolo** Sikasso, S Mali
414 L16 **Kadirli** Adana, S Turquía
354 G11 **Kadiytsa** *Mac.* Kadijica. *monte* Bulgaria/ Macedonia
106 L10 **Kadoka** Dakota del Sur, N EEUU
391 N5 **Kadom** Ryazanskaya Oblast', O Federación Rusa
279 K16 **Kadoma** *ant.* Gatooma. Mashonaland West, C Zimbabwe
274 E12 **Kadugli** Southern Kordofan, S Sudán
259 V14 **Kaduna** Kaduna, C Nigeria
259 V14 **Kaduna** *estado* C Nigeria
259 V15 **Kaduna** *río* N Nigeria
382 K14 **Kaduy** Vologodskaya Oblast', NO Federación Rusa
466 E13 **Kadwa** *río* O India
379 T11 **Kadykchan** Magadanskaya Oblast', E Federación Rusa
Kadzharan *ver* K'ajaran
383 T7 **Kadzherom** Respublika Komi, NO Federación Rusa
443 X8 **Kadzhi-Say** *Kir.* Kajisay. Issyk-Kul'skaya Oblast', NE Kirguizistán
258 I10 **Kaédi** Gorgol, S Mauritania
266 G12 **Kaélé** Extrême-Nord, N Camerún
138 C9 **Kaena, Punta** *cabo* Oahu, Hawai, EEUU, C Océano Pacífico
542 J2 **Kaeo** Northland, Isla Norte, Nueva Zelanda
491 X14 **Kaesŏng** *var.* Kaesŏng-si. S Corea del Norte
Kaesŏng-si *ver* Kaesŏng
Kaewieng *ver* Kavieng
267 L24 **Kafakumba** Shaba, S Rep. Democrática del Congo
Kafan *ver* Kapan
259 V14 **Kafanchan** Kaduna, C Nigeria
Kaffa *ver* Feodosiya
258 G11 **Kaffrine** C Senegal
Kafiau *ver* Kofiau, Isla
355 I19 **Kafiréas** *cabo* eubea, C Grecia
355 I19 **Kafiréos** *estrecho* Eubea/Cícladas, Grecia, Mar Egeo
Kafirnigan *ver* Kofarnihon
Kafo *ver* Kafu
Kafr ash Shaykh/Kafrel Sheik *ver* Kafr el Sheikh
255 W7 **Kafr el Sheikh** *var.* Kafr ash Shaykh, Kafrel Sheik. N Egipto
275 F17 **Kafu** *var.* Kafo. *río* O Uganda
279 J15 **Kafue** Lusaka, SE Zambia
279 I14 **Kafue** *río* C Zambia
498 J9 **Kaga** Ishikawa, Honshū, SO Japón
267 J14 **Kaga Bandoro** *ant.* Fort-Crampel. Nana-Grébizi, C República Centroafricana
275 E18 **Kagadi** O Uganda
138 H17 **Kagalasha** *isla* Islas Aleutianas, Alaska, EEUU
Kagan *ver* Kogon
Kaganovichabad *ver* Kolkhozobod
Kagarlyk *ver* Kaharlyk
498 G10 **Kagawa** *of.* Kagawa-ken. *prefectura* Shikoku, SO Japón
466 J13 **Kagaznagar** Andhra Pradesh, C India
296 J14 **Kåge** Västerbotten, N Suecia
275 E19 **Kagera** *var.* Ziwa Magharibi, *región* NO Tanzania
275 E19 **Kagera** *var.* Akagera. *río* Ruanda/Tanzania *ver también* Akagera
258 L5 **Kâgheţ** *var.* Karet. *región física* N Mauritania
Kagi *ver* Chiai
415 S12 **Kağızman** Kars, NE Turquía
556 J3 **Kagman Point** *cabo* Saipan, S Islas Marianas Septentrionales
498 B10 **Kagoshima** *var.* Kagosima. Kagoshima, Kyūshū, SO Japón
498 A10 **Kagoshima** *of.* Kagoshima-ken, *var.* Kagosima. *prefectura* Kyūshū, SO Japón
498 B11 **Kagoshima** *bahía* SO Japón
Kagosima *ver* Kagoshima
546 H12 **Kagua** Southern Highlands, O PNG
Kagul *ver* Cahul
Kagul, Ozero *ver* Kahul, Ozero
138 B8 **Kahala, Punta** *cabo* Kauai, Hawai, EEUU, C Océano Pacífico
138 G12 **Kahaluu** *Haw.* Kahalu'u. Hawai, EEUU, C Océano Pacífico
275 F21 **Kahama** Shinyanga, NO Tanzania
367 P5 **Kaharlyk** *Rus.* Kagarlyk. Kyyivs'ka Oblast', N Ucrania
511 Mm10 **Kahayan, Sungai** *río* Borneo, C Indonesia
267 I22 **Kahemba** Bandundu, SO Rep. Democrática del Congo
543 A23 **Kaherekoau, Montes** *cordillera* Isla Sur, NZ
431 W14 **Kahīrī** *var.* Kūhīrī. Sīstān va Balūchestān, SE Irán
319 L16 **Kahla** Turingia, C Alemania
319 G15 **Kahler Asten** *monte* O Alemania
451 Q4 **Kahmard, Daryā-ye** *ant.* Darya-i-Surkhab. *río* NE Afganistán
431 T13 **Kahnūj** Kermān, SE Irán
103 V1 **Kahoka** Missouri, C EEUU
138 E10 **Kahoolawe** *isla* Hawai, EEUU, C Océano Pacífico
414 M16 **Kahramanmaraş** *var.* Kahraman Maraş, Maraş, Marash. Kahramanmaraş, S Turquía
414 L15 **Kahramanmaraş** *var.* Kahraman Maraş, Maraş, Marash. *provincia* C Turquía
451 T11 **Kahror** *var.* Kahror Pakka. Punjab, E Pakistán
Kahror Pakka *ver* Kahror
415 N15 **Kâhta** Adıyaman, S Turquía
138 D8 **Kahuku** Oahu, Hawai, EEUU, C Océano Pacífico
138 D8 **Kahuku, Punta** *cabo* Oahu, Hawai, EEUU, C Océano Pacífico
366 M12 **Kahul, Ozero** *var.* Lacul Cahul, *Rus.* Ozero Kagul. *lago* Moldavia/Ucrania
431 V11 **Kahūrak** Sīstān va Balūchestān, SE Irán
542 G13 **Kahurangi, Punta** *cabo* Isla Sur, NZ
451 V6 **Kahūta** Punjab, E Pakistán
487 O15 **Kai Tak** *aeropuerto internacional* (Hong Kong) S China
259 S14 **Kaiama** Kwara, O Nigeria
546 J12 **Kaiapit** Morobe, C PNG
543 I18 **Kaiapoi** Canterbury, Isla Sur, Nueva Zelanda
546 J14 **Kaintiba** *var.* Kamina, Golfo S PNG
295 K12 **Kainulaisjärvi** Norrbotten, N Suecia
542 K5 **Kaipara Harbour** *puerto natural* Isla Norte, NZ
462 I10 **Kairāna** Uttar Pradesh, N India
546 G9 **Kairiru,** *isla* NO PNG
254 M6 **Kairuán** *var.* Al Qayrawān. E Túnez
Kaisaria *ver* Kayseri
319 F20 **Kaiserslautern** Renania-Palatinado, SO Alemania
370 G13 **Kaišiadorys** Kaišiadorys, S Lituania
511 J11 **Kait** *cabo* Sumatra, O Indonesia
542 I2 **Kaitaia** Northland, Isla Norte, Nueva Zelanda
543 E24 **Kaitangata** Otago, Isla Sur, Nueva Zelanda
462 I9 **Kaithal** Haryāna, NO India
138 E9 **Kaiwi** *canal* Hawai, EEUU, C Océano Pacífico
486 K9 **Kaixian** *var.* Kai Xian. Sichuan, C China
491 V11 **Kaiyuan** *var.* K'ai-yüan. Liaoning, NE China
486 H14 **Kaiyuan** Yunnan, SO China
139 O9 **Kaiyuh, Montes** *cordillera* Alaska, EEUU
451 N5 **Kaj Rūd** *río* C Afganistán
296 M15 **Kajaani** *Sue.* Kajana. Oulu, C Finlandia
451 N7 **Kajakī, Band-e** *lago* C Afganistán
Kajan *ver* Kayan, Sungai
Kajana *ver* Kajaani
370 L11 **Kajanavichy** *Rus.* Kojanovichi. Vitsyebskaya Voblasts', N Bielorrusia
415 V13 **K'ajaran** *Rus.* Kadzharan. SE Armenia
Kajisay *ver* Kadzhi-Say
351 O20 **Kajmakčalan** *monte* S Macedonia
Kajnar *ver* Kaynar
367 S10 **Kajovka, Embalse de** Jersons'ka Oblast', S Ucrania
451 N6 **Kajrān** Urūzgān, C Afganistán
Kaka *ver* Kaajka
58 C12 **Kakabeka Falls** Ontario, S Canadá
279 F23 **Kakamas** Northern Cape, O República de Sudáfrica
275 H18 **Kakamega** Western, O Kenia
350 H13 **Kakanj** C Bosnia-Herzegovina
543 F22 **Kakanui, Montes** *cordillera* Isla Sur, NZ
542 K11 **Kakaramea** Taranaki, Isla Norte, NZ
258 J16 **Kakata** C Liberia
542 M11 **Kakatahi** Manawatu-Wanganui, Isla Norte, NZ
351 M23 **Kakavi** Gjirokastër, S Albania
443 O14 **Kakaydi** Surkhondaryo Wiloyati, S Uzbekistán
498 E8 **Kake** Hiroshima, Honshū, SO Japón
139 X13 **Kake** Isla Kupreanof, Alaska, EEUU
512 R12 **Kakea** Isla Wowoni, C Indonesia
498 K11 **Kakegawa** Shizuoka, Honshū, S Japón
431 T6 **Kākhak** *var.* Kākhk. Khorāsān, E Irán
139 P13 **Kakhonak** Alaska, EEUU
367 U9 **Kajovs'ka Vodosjovyshche** *Rus.* Kajovskoye Vodojranilishche *ver* Kajovka, Embalse de
Kajovskoye Vodojranilishche *ver* Kajovka, Embalse de
367 T11 **Kajovka** *canal* S Ucrania
Kakia *ver* Khakhea
467 L16 **Kākināda** *ant.* Cocanada. Andhra Pradesh, E India
Kākisalmi *ver* Priozersk
439 O7 **Kak** *lago* N Kazajstán
498 H9 **Kakogawa** Hyōgo, Honshū, SO Japón
275 F18 **Kakoge** C Uganda
Ka-Krem *ver* Malyy Yenisey
Kakshaal-Too, Khrebet *ver* Kokshaal-Tau
139 S5 **Kaktovik** Alaska, EEUU
499 O9 **Kakuda** Miyagi, Honshū, C Japón
499 P7 **Kakunodate** Akita, Honshū, C Japón
Kal al Sraghna *ver* El Kelâa Srarhna
467 J24 **Kala Oya** *río* NO Sri Lanka
Kalaallit Nunaat *ver* Groenlandia
451 T7 **Kālābāgh** Punjab, E Pakistán
512 Rr16 **Kalabahi** Isla Alor, S Indonesia
556 K3 **Kalabera** Saipan, S Islas Marianas Septentrionales
279 G14 **Kalabo** Western, O Zambia
390 M9 **Kalach** Voronezhskaya Oblast', O Federación Rusa
378 I15 **Kalachinsk** Omskaya Oblast', C Federación Rusa
391 N10 **Kalach-na-Donu** Volgogradskaya Oblast', SO Federación Rusa
502 E8 **Kaladan** *río* O Myanmar (Birmania)
50 K14 **Kaladar** Ontario, SE Canadá
279 G19 **Kalahari** *desierto* África Meridional
138 B8 **Kalaheo** *Haw.* Kalāheo. Kauai, Hawai, EEUU, C Océano Pacífico
Kalaikhum *ver* Qal'aikhum
442 J16 **Kala-i-Mor** *Turkm.* Galaymor. Maryyskiy Velayat, S Turkmenistán
296 K15 **Kalajoki** Oulu, O Finlandia
Kalak *ver* Eski Kalak
118 G10 **Kalama** Washington, NO EEUU
Kalámai *ver* Kalámata
355 G14 **Kalamariá** Macedonia Central, N Grecia
355 E21 **Kalámata** *ant.* Kalámai. Peloponeso, S Grecia
115 P10 **Kalamazoo** Michigan, N EEUU
115 P9 **Kalamazoo** *río* Michigan, N EEUU
Kalambaka *ver* Kalampáka
367 S13 **Kalamit, Golfo de** *Rus.* Kalamitskiy Zaliv. *golfo* S Ucrania
Kalamitskiy Zaliv *ver* Kalamits'ka Zatoka
355 H18 **Kálamos** Ática, C Grecia
355 C18 **Kálamos** *isla* Islas Jónicas, Grecia, C Mar Mediterráneo
355 D15 **Kalampáka** *var.* Kalambaka. Tesalia, C Grecia
Kalan *ver* Călan, Rumania
Kalan *ver* Tunceli, Turquía
367 S11 **Kalanchak** Jersons'ka Oblast', S Ucrania
512 Pp15 **Kalao** *isla* Islas Bonerate, O Indonesia
512 Q15 **Kalaotoa** *isla* O Indonesia
431 V15 **Kalar Rūd** *río* SE Irán
Kalarash *ver* Călăraşi
296 H17 **Kälarne** Jämtland, C Suecia
502 J12 **Kalasin** *var.* Muang Kalasin. Kalasin, E Tailandia
451 O8 **Kalāt** *Per.* Qalāt. Zābul, S Afganistán
451 O11 **Kalāt** *var.* Kelat, Khelat. Baluchistān, SO Pakistán
355 J14 **Kalathriá** *cabo* Samothráki, NE Grecia
559 O11 **Kalau** *isla* Islas Tongatapu, SE Tonga
138 E9 **Kalaupapa** Molokai, Hawai, EEUU, C Océano Pacífico
391 N13 **Kalaus** *río* SO Federación Rusa
Kalávrita *ver* Kalávryta
355 E19 **Kalávryta** *var.* Kalávrita. Grecia Occidental, S Grecia
427 Y10 **Kalbān** O Omán
530 H11 **Kalbarri** Australia Occidental
439 X10 **Kalbinskiy Khrebet** *Kaz.* Qalba Zhotasy. *cordillera* E Kazajstán
438 G10 **Kaldygayty** *río* O Kazajstán
414 J12 **Kalecik** Ankara, N Turquía
512 R13 **Kaledupa** *isla* Islas Tukangbesi
390 B3 **Kaliningrado** Federación Rusa
300 N20 **Kalmar** *estrecho* S Suecia
450 L16 **Kalmat, Jor** *laguna* SO Pakistán
Kalmat, Lago *ver* Kalmat, Jhor
367 X9 **Kal'mius** *río* E Ucrania
311 H15 **Kalmthout** Amberes, N Bélgica
Kalmykia/Kalmykiya-Khal'mg Tangch, Respublika *ver* Kalmykiya, Respublika
391 O12 **Kalmykiya, Respublika** *var.* Respublika Kalmykiya-Khal'mg Tangch; *ant.* Kalmytskaya RSSA. *república autónoma* SO Federación Rusa
Kalmytskaya RSSA *ver* Kalmykiya, Respublika
370 F9 **Kalnciems** Jelgava, C Letonia
354 L10 **Kalnitsa** *río* SE Bulgaria
347 J24 **Kalocsa** Bács-Kiskun, S Hungría
354 J9 **Kalofer** Plovdivska Oblast, C Bulgaria
138 E10 **Kalohi** *canal* C Océano Pacífico
279 I16 **Kalomo** Southern, S Zambia
107 X14 **Kalona** Iowa, C EEUU
355 K22 **Kalotási** *cabo* Amorgós, Cícladas, Grecia, Mar Egeo
462 J8 **Kalpa** Himāchal Pradesh, N India
355 C15 **Kalpáki** Epiro, O Grecia
467 C22 **Kalpeni** *isla* Lakshadweep, India, N Océano Índico
462 K13 **Kālpi** Uttar Pradesh, N India
478 G7 **Kalpin** Xinjiang Uygur Zizhiqu, NO China
442 K8 **Kalquduq** *Rus.* Kulkuduk. Nawoiy Wiloyati, N Uzbekistán
451 P16 **Kalri** *lago* SE Pakistán
431 R5 **Kāl Shūr** N Irán
139 N11 **Kalskag** Alaska, EEUU
139 O9 **Kaltag** Alaska, EEUU
342 H7 **Kaltbrunn** Sankt Gallen, NE Suiza
Kaltdorf *ver* Pruszków
259 X14 **Kaltungo** Bauchi, E Nigeria
390 K4 **Kaluga** Kaluzhskaya Oblast', O Federación Rusa
467 J26 **Kalu Ganga** *río* S Sri Lanka
278 J13 **Kalulushi** Copperbelt, C Zambia
530 M2 **Kalumburu** Australia Occidental
300 H23 **Kalundborg** Vestsjælland, E Dinamarca
278 K11 **Kalungwishi** *río* N Zambia
451 T8 **Kalūr Kot** Punjab, E Pakistán
366 I6 **Kalush** *Pol.* Kałusz. Ivano-Frankivs'ka Oblast', O Ucrania
Kałusz *ver* Kalush
346 N11 **Kałuszyn** Siedlce, E Polonia
467 J26 **Kalutara** Western Province, SO Sri Lanka
Kaluwawa *ver* Fergusson Island
390 I5 **Kaluzhskaya Oblast'** *provincia* O Federación Rusa
371 E14 **Kalvarija** *Pol.* Kalwaria. Marijampolė, S Lituania
296 K15 **Kälviä** Vaasa, O Finlandia
343 U6 **Kalwang** Estiria, E Austria
Kalwaria *ver* Kalvarija
466 D13 **Kalyān** Mahārāshtra, O India
382 K16 **Kalyazin** Tverskaya Oblast', O Federación Rusa
355 D18 **Kalydón** *ant.* Calydon. *ciudad antigua* Grecia Occidental, C Grecia
355 M21 **Kálymnos** *var.* Kálimnos. Kálymnos, Dodecaneso, Grecia, Mar Egeo
355 M21 **Kálymnos** *var.* Kálimnos. *isla* Dodecaneso, Grecia, Mar Egeo
367 O5 **Kalynivka** Kyyivs'ka Oblast', N Ucrania
367 N6 **Kalynivka** Vinnyts'ka Oblast', C Ucrania
154 M10 **Kama** *var.* Cama. Región Autónoma Atlántico Sur, SE Nicaragua
Kama *Rus.* Kamskoye Vodojanilishche *embalse* NO Federación Rusa
378 K12 **Kama** *río* NO Federación Rusa
499 Q8 **Kamaishi** *var.* Kamaisi. Iwate, Honshū, C Japón
Kamaisi *ver* Kamaishi
370 H13 **Kamajai** Molėtai, E Lituania
370 H11 **Kamajai** Rokiškis, NE Lituania
498 M11 **Kamakura** Kanagawa, Honshū, S Japón
451 U9 **Kamālia** Punjab, NE Pakistán
279 I14 **Kamalondo** North Western, NO Zambia
414 I13 **Kaman** Kirşehir, C Turquía
267 O20 **Kamanyola** Sud Kivu, E Rep. Democrática del Congo
427 N14 **Kamarān** *isla* O Yemen
175 R9 **Kamarang** O Guyana
467 I14 **Kāmāreddi** *var.* Kamareddy. Andhra Pradesh, C India
Kamareddy *ver* Kāmāreddi
450 K13 **Kamarod** Baluchistān, SO Pakistán
512 R13 **Kamaru** Isla Buton, C Indonesia
443 N12 **Kamashi** Qashqadaryo Wiloyati, S Uzbekistán
259 S13 **Kamba** Kebbi, NO Nigeria
Kambaeng Petch *ver* Kamphaeng Phet
530 L12 **Kambalda** Australia Occidental
451 P13 **Kambar** *var.* Qambar. Sind, SE Pakistán
Kambara *ver* Kabara
258 I14 **Kambia** O Sierra Leona
512 S16 **Kambing** *isla* S Indonesia
Kambos *ver* Kámpos
267 N25 **Kambove** Shaba, SE República Democrática del Congo
Kambryk *ver* Cambrai
379 X11 **Kamchatka** *río* E Federación Rusa
Kamchatka *ver* Kamchatka, Península de
Kamchatka, Cuenca de *ver* Komandorskaya, Cuenca de
379 W12 **Kamchatka, Península de** *península* E Federación Rusa
379 X12 **Kamchatskaya Oblast'** *provincia* E Federación Rusa
379 X11 **Kamchatka** *golfo* E Federación Rusa
354 N9 **Kamchiya** *río* E Bulgaria
354 L9 **Kamchiya** *embalse* E Bulgaria
Kamdesh *ver* Kāmdeysh
451 T4 **Kāmdeysh** *var.* Kamdesh. Kunar, E Afganistán
498 F10 **Kamega-mori** *monte* Shikoku, SO Japón
370 M13 **Kamen'** *Rus.* Kamen'. Vitsyebskaya Voblasts', N Bielorrusia
Kamen Kashirskiy *ver* Kamin'-Kashyrs'kyy
378 J15 **Kamen'-na-Obi** Altayskiy Kray, S Federación Rusa
Kamenets *ver* Kamyanyets
Kamenets-Podol'skaya Oblast' *ver* Jmel'nyts'ka Oblast'
Kamenets-Podol'skiy *ver* Kam"yanets'-Podil's'kyy
351 Q18 **Kamenica** NE Macedonia
350 A11 **Kamenjak** *cabo* NO Croacia
438 F8 **Kamenka** Zapadnyy Kazajstán, NO Kazajstán
383 O6 **Kamenka** Arjangel'skaya Oblast', NO Federación Rusa
390 L8 **Kamenka** Penzenskaya Oblast', O Federación Rusa
391 O6 **Kamenka** Voronezhskaya Oblast', O Federación Rusa
Kamenka *ver* Camenca, Moldavia
Kamenka *ver* Kam"yanka, Ucrania
Kamenka-Bugskaya *ver* Kam"yanka-Buz'ka
Kamenka Dneprovskaya *ver* Kam"yanka-Dniprovs'ka
390 L15 **Kamennomostskiy** Respublika Adygeya, SO Federación Rusa
390 L11 **Kamenolomni** Rostovskaya Oblast', SO Federación Rusa
391 P8 **Kamenskiy** Saratovskaya Oblast', O Federación Rusa
379 W9 **Kamenskoye** Koryakskiy Avtonomnyy Okrug, E Federación Rusa
Kamenskoye *ver* Dniprodzerzhyns'k
390 L11 **Kamensk-Shajtinskiy** Rostovskaya Oblast', SO Federación Rusa
378 G13 **Kamensk-Ural'skiy** Sverdlovskaya Oblast', C Federación Rusa
319 P15 **Kamenz** Sajonia, E Alemania
498 I10 **Kameoka** Kyōto, Honshū, SO Japón
390 M3 **Kameshkovo** Vladimirskaya Oblast', O Federación Rusa
498 I10 **Kameyama** Mie, Honshū, SO Japón
498 C7 **Kami-Agata** Nagasaki, Tsushima, SO Japón
119 N10 **Kamiah** Idaho, NO EEUU
Kamień Koszyrski *ver* Kamin'-Kashyrs'kyy
346 H9 **Kamień Krajeński** *Alem.* Kamin in Westpreussen. Bydgoszcz, NO Polonia
347 F15 **Kamienna Góra** *Alem.* Landeshut, Landeshut in Schlesien. Jelenia Góra, SO Polonia
346 D8 **Kamień Pomorski** *Alem.* Cummin in Pommern. Szczecin, NO Polonia
499 Q5 **Kamiiso** Hokkaidō, NE Japón
267 L22 **Kamiji** Kasai Oriental, S Rep. Democrática del Congo
499 T3 **Kamikawa** Hokkaidō, NE Japón
498 A10 **Kami-Shimo-Koshiki** *isla* SO Japón
Kamin in Westpreussen *ver* Kamień Krajeński
267 M23 **Kamina** Shaba, S República Democrática del Congo
Kamina *ver* Kaintiba
154 C6 **Kaminaljuyú** *ruinas* Guatemala, C Guatemala
366 J2 **Kamin'-Kashyrs'kyy** *Pol.* Kamień Koszyrski, *Rus.* Kamen Kashirskiy. Volyns'ka Oblast', NO Ucrania
499 Q4 **Kaminokuni** Hokkaidō, NE Japón
499 O8 **Kaminoyama** Yamagata, Honshū, C Japón
498 K9 **Kamioka** Gifu, Honshū, SO Japón
139 Q13 **Kamishak** *bahía* Alaska, EEUU
499 T4 **Kami-Shihoro** Hokkaidō, NE Japón
Kamishli *ver* Al Qāmishlī
Kamissar *ver* Kamsar
498 C7 **Kami-Tsu, Isla** Nagasaki, Tsushima, SO Japón
267 O20 **Kamituga** Sud Kivu, E Rep. Democrática del Congo
498 A12 **Kamiyaku** Kagoshima, Yakushima, SO Japón
47 N16 **Kamloops** Columbia Británica, SO Canadá
335 G25 **Kamma** Sicilia, Italia, C Mar Mediterráneo
559 N5 **Kammu, Monte** *accidente submarino* N Océano Pacífico
343 U11 **Kamnik** *Alem.* Stein. C Eslovenia
Kamniške Alpe *ver* Savinjske Alpe
498 M8 **Kamo** Niigata, Honshū, C Japón
498 M12 **Kamogawa** Chiba, Honshū, S Japón
451 W8 **Kāmoke** Punjab, E Pakistán
278 L13 **Kamoto** Eastern, E Zambia
343 V3 **Kamp** *río* N Austria
511 Ii10 **Kampa, Teluk** *bahía* Isla Bangka, O Indonesia
275 F18 **Kampala** *capital de estado* (Uganda) S Uganda
511 H8 **Kampar, Sungai** *río* Sumatra, O Indonesia
310 L9 **Kampen** Overijssel, E Países Bajos
267 N20 **Kampene** Maniema, E Rep. Democrática del Congo
107 Q9 **Kampeska** *lago* Dakota del Sur, N EEUU
502 H11 **Kamphaeng Phet** *var.* Kambaeng Petch. Kamphaeng Phet, O Tailandia
Kampo *ver* Campo, Camerún
Kampo *ver* Ntem, Camerún/Guinea Ecuatorial
502 K14 **Kâmpóng Cham** *ant.* Kompong Cham. Kâmpóng Cham, C Camboya
502 J14 **Kâmpóng Chhnăng** *ant.* Kompong. Kâmpóng Chhnăng, C Camboya
502 J13 **Kâmpóng Khleăng** *ant.* Kompong Kleang. Siĕmréab, NO Camboya
502 J15 **Kâmpóng Saôm** *ant.* Kompong Som, Sihanoukville. Kâmpóng Saôm, SO Camboya
502 J14 **Kâmpóng Spoe** *ant.* Kompong Speu. Kâmpóng Spœ, S Camboya
124 N3 **Kámpos** *var.* Kambos. NO Chipre
502 J15 **Kâmpôt** Kâmpôt, SO Camboya
Kamptee *ver* Kāmthi
259 O14 **Kampti** SO Burkina Faso
Kampuchea *ver* Camboya
511 Ll5 **Kampung Sirik** Sarawak, Malasia Oriental
513 Y13 **Kampung, Sungai** *río* Irian Jaya, E Indonesia
513 Vv12 **Kamrau, Golfo de** *bahía* Irian Jaya, E Indonesia
47 V15 **Kamsack** Saskatchewan, S Canadá
258 H13 **Kamsar** *var.* Kamissar. Guinée-Maritime, O Guinea
391 R4 **Kamskoye Ust'ye** Respublika Tatarstan, O Federación Rusa
383 U14 **Kamskoye Vodojranilishche** *var.* Kama, Embalse de. *embalse* NO Federación Rusa
466 I12 **Kāmthi** *ant.* Kamptee. Mahārāshtra, C India
Kamuela *ver* Waimea
498 R3 **Kamuenai** Hokkaidō, NE Japón
498 R3 **Kamui** *cabo* Hokkaidō, NE Japón
499 T5 **Kamui-dake** *volcán* Hokkaidō, NE Japón
155 O15 **Kámuk, Cerro** *monte* SE Costa Rica
513 Vv9 **Kamundan, Sungai** *río* Irian Jaya, E Indonesia
513 X12 **Kamura, Sungai** *río* Irian Jaya, E Indonesia
366 K7 **Kam"yanets'-Podil's'kyy** *Rus.* Kamenets-Podol'skiy. Jmel'nyts'ka Oblast', O Ucrania
367 Q6 **Kam"yanka** *Rus.* Kamenka. Cherkas'ka Oblast', C Ucrania
366 I5 **Kam"yanka-Buz'ka** *Rus.* Kamenka-Bugskaya. L'vivs'ka Oblast', NO Ucrania
367 T9 **Kam"yanka-Dniprovs'ka** *Rus.* Kamenka Dneprovskaya. Zaporiz'ka Oblast', SE Ucrania
371 F19 **Kamyanyets** *Rus.* Kamenets. Brestskaya Voblasts', SO Bielorrusia
391 P9 **Kamyshin** Volgogradskaya Oblast', SO Federación Rusa
378 G13 **Kamyshlov** Sverdlovskaya Oblast', C Federación Rusa
391 Q13 **Kamyzyak** Astrajanskaya Oblast', SO Federación Rusa
58 K8 **Kanaaupscow** *río* Quebec, C Canadá
134 K8 **Kanab** Utah, O EEUU
134 K9 **Kanab Creek** *río* Arizona/Utah, SO EEUU
557 U15 **Kanacea** *ant.* Kanathea. Taveuni, N Fiyi
557 V15 **Kanacea** *isla* Islas Lau, E Fiyi
138 G17 **Kanaga** *isla* Islas Aleutianas, Alaska, EEUU
138 G17 **Kanaga, Volcán** *monte* Isla Kanaga , Alaska, EEUU
498 L12 **Kanagawa** *of.* Kanagawa-ken. *prefectura* Honshū, S Japón
59 Q8 **Kanairiktok** *río* Terranova y Labrador, E Canadá
Kanaky *ver* Nueva Caledonia
267 K22 **Kananga** *ant.* Luluabourg. Kasai Occidental, S Rep. Democrática del Congo
Kananur *ver* Cannanore
Kanara *ver* Karnātaka
134 J7 **Kanarraville** Utah, O EEUU
391 Q4 **Kanash** Chuvashskaya Respublika, O Federación Rusa
Kanathea *ver* Kanacea
83 Q4 **Kanawha** *río* Virginia Occidental, NE EEUU
498 J10 **Kanayama** Gifu, Honshū, SO Japón
498 K8 **Kanazawa** Ishikawa, Honshū, SO Japón
502 G8 **Kanbalu** Sagaing, C Myanmar (Birmania)
502 F11 **Kanbe** Yangon, SO Myanmar (Birmania)
502 H13 **Kanchanaburi** Kanchanaburi, O Tailandia
Kānchenjunga *ver* Kangchenjunga
439 V11 **Kanchingiz, Montes** *cordillera* E Kazajstán
467 J19 **Kānchīpuram** *ant.* Conjeeveram. Tamil Nādu, SE India
451 N8 **Kandahār** *Per.* Qandahār. Kandahār, S Afganistán
451 N9 **Kandahār** *Per.* Qandahār. *provincia* SE Afganistán
Kandalakša *ver* Kandalaksha
382 I5 **Kandalaksha** *var.* Kandalakša, *Fin.* Kantalahti. Murmanskaya Oblast', NO Federación Rusa
382 K6 **Kandalaksha, Golfo de** *var.* Kandalakshskaya Guba *bahía* NO Federación Rusa
Kandalangodi *ver* Kandalengoti
279 G17 **Kandalengoti** *var.* Kandalangodi. Ngamiland, NO Botswana
512 N10 **Kandangan** Borneo, C Indonesia
Kandau *ver* Kandava
370 E8 **Kandava** *Alem.* Kandau. Tukums, O Letonia
Kandavu *ver* Kadavu
259 R14 **Kandé** *var.* Kanté. NE Togo
319 F23 **Kandel** *monte* SO Alemania
546 G12 **Kandep** Enga, O PNG
451 R12 **Kandhkot** Sind, SE P

296 *K18* **Kankaanpää** Turku-Pori, SO Finlandia
114 *M12* **Kankakee** Illinois, N EEUU
115 *O11* **Kankakee River** *río* Illinois/Indiana, N EEUU
258 *K14* **Kankan** Haute-Guinée, E Guinea
466 *K13* **Kānker** Madhya Pradesh, C India
258 *J10* **Kankossa** Assaba, S Mauritania
502 *G14* **Kanmaw Kyun** *var.* Kisseraing, Kithareng. *isla* Archipiélago Mergui, S Myanmar (Birmania)
498 *E8* **Kanmuri-yama** *monte* Kyūshū, SO Japón
83 *R10* **Kannapolis** Carolina del Norte, SE EEUU
296 *L16* **Kannonkoski** Keski-Suomi, C Finlandia
Kannur *ver* Cannanore
296 *K15* **Kannus** Vaasa, O Finlandia
259 *V13* **Kano** Kano, N Nigeria
259 *V13* **Kano** *estado* N Nigeria
259 *V13* **Kano** *aeropuerto internacional* Kano, N Nigeria
498 *F10* **Kan'onji** *var.* Kanonzi. Kagawa, Shikoku, SO Japón
Kanonzi *ver* Kan'onji
102 *M5* **Kanopolis, Lake** *embalse* Kansas, C EEUU
134 *K5* **Kanosh** Utah, O EEUU
511 *L6* **Kanowit** Sarawak, Malasia Oriental
498 *B11* **Kanoya** Kagoshima, Kyūshū, SO Japón
462 *L13* **Kānpur** Uttar Pradesh, N India
Kanrach *ver* Kandrāch
498 *H10* **Kansai** *aeropuerto internacional* (Ōsaka) Ōsaka, Honshū, SO Japón
103 *R9* **Kansas** Oklahoma, C EEUU
102 *L5* **Kansas** *of.* Estado de Kansas; también conocido como Jayhawker State, Sunflower State. *estado* C EEUU
103 *R4* **Kansas City** Kansas, C EEUU
103 *R4* **Kansas City** Missouri, C EEUU
103 *R3* **Kansas City** *aeropuerto internacional* Missouri, C EEUU
103 *P4* **Kansas River** *río* Kansas, C EEUU
378 *M15* **Kansk** Krasnoyarskiy Kray, S Federación Rusa
Kansu *ver* Gansu
443 *V7* **Kant** Chuyskaya Oblast', N Kirguizistán
Kantalahti *ver* Kandalaksha
502 *G16* **Kantang** *var.* Ban Kantang. Trang, SO Tailandia
355 *H25* **Kántanos** Creta, Grecia, E Mar Mediterráneo
259 *R12* **Kantchari** E Burkina Faso
Kanté *ver* Kandé
Kantemir *ver* Cantemir
390 *L9* **Kantemirovka** Voronezhskaya Oblast', O Federación Rusa
502 *J13* **Kantharalak** Si Sa Ket, E Tailandia
Kantipur *ver* Kathmandū
139 *Q9* **Kantishna River** *río* Alaska, EEUU
498 *M11* **Kantō** *región física* Honshū, SO Japón
555 *S3* **Kanton** *var.* Abariringa, Isla Canton ; *ant.* Mary Island. *atolón* Islas Phoenix, C Kiribati
498 *L10* **Kantō-sanchi** *cordillera* Honshū, S Japón
307 *C20* **Kanturk** *Ir.* Ceann Toirc. SO Irlanda
175 *T11* **Kanuku, Montes** *cordillera* S Guyana
498 *M10* **Kanuma** Tochigi, Honshū, S Japón
279 *H20* **Kanye** Southern, SE Botswana
279 *H17* **Kanyu** Ngamiland, C Botswana
502 *G10* **Kanyutkwin** Pegu, C Myanmar (Birmania)
267 *M24* **Kanzenze** Shaba, SE República Democrática del Congo
559 *O11* **Kao** *isla* Islas Kotu, O Tonga
487 *S14* **Kaohsiung** *var.* Gaoxiong, *Jap.* Takao, Takow. S Taiwán
487 *S14* **Kaohsiung** *aeropuerto internacional* S Taiwán
Kaokaona *ver* Kirakira
279 *B17* **Kaoko Veld** *cordillera* N Namibia
258 *G11* **Kaolack** *var.* Kaolak. O Senegal
Kaolak *ver* Kaolack
Kaolan *ver* Lanzhou
547 *W15* **Kaolo** San Jorge, N Islas Salomón
279 *H14* **Kaoma** Western, O Zambia
138 *B8* **Kapaa** *Haw.* Kapa'a. Kauai, Hawai, EEUU, C Océano Pacífico
351 *J16* **Kapa Moračka** *monte* SO Yugoslavia
415 *V13* **Kapan** *Rus.* Kafan; *ant.* Ghap'an. SE Armenia
278 *L13* **Kapandashila** Northern, NE Zambia
267 *L23* **Kapanga** Shaba, S República Democrática del Congo
439 *V15* **Kapchagayskoye Vodojranilishche** *Kaz.* Qapshagay Böyeni. *embalse* SE Kazajstán
311 *F15* **Kapelle** Zelanda, SO Países Bajos
311 *G16* **Kapellen** Amberes, N Bélgica
300 *P15* **Kapellskär** Estocolmo, C Suecia
275 *H18* **Kapenguria** Rift Valley, O Kenia
343 *V6* **Kapfenberg** Estiria, C Austria
279 *J14* **Kapiri Mposhi** Central, C Zambia
451 *R4* **Kāpīsā** *provincia* E Afganistán
58 *G10* **Kapiskau** *río* Ontario, C Canadá
542 *K13* **Kapiti** *isla* C Nueva Zelanda
266 *K9* **Kapka, Macizo del** *cordillera* E Chad
Kaplamada *ver* Kaubalatmada, Gunung
90 *H9* **Kaplan** Luisiana, S EEUU
442 *E9* **Kaplangki** *meseta* Turkmenistán/Uzbekistán
347 *D19* **Kaplice** *Alem.* Kaplitz. Jižní Čechy, S República Checa
Kaplitz *ver* Kaplice
Kapoche *ver* Capoche
513 *U10* **Kapocol** Irian Jaya, E Indonesia
502 *G15* **Kapoe** Ranong, SO Tailandia
Kapoeas *ver* Kapuas, Sungai
275 *G15* **Kapoeta** Eastern Equatoria, SE Sudán
347 *I25* **Kapos** *río* S Hungría
347 *H25* **Kaposvár** Somogy, SO Hungría
299 *H13* **Kapp** Oppland, S Noruega
318 *I7* **Kappeln** Schleswig-Holstein, N Alemania
Kapronca *ver* Koprivnica
343 *P7* **Kaprun** Salzburgo, C Austria
Kapshaghay *ver* Kapchagay
Kapsukas *ver* Marijampolė
513 *Yy10* **Kaptiau** Irian Jaya, E Indonesia
371 *L19* **Kaptsevichy** *Rus.* Koptsevichi. Homyel'skaya Voblasts', SE Bielorrusia
Kapuas Hulu, 511 *M7*
Kapuas, Montes *Ind.* Banjaran Kapuas Hulu, Pegunungan Kapuas Hulu. *cordillera* Indonesia/Malasia
511 *Kk8* **Kapuas, Sungai** *río* Borneo, N Indonesia
512 *N10* **Kapuas, Sungai** *ant.* Kapoeas. *río* Borneo, C Indonesia
534 *J9* **Kapunda** Australia Meridional
462 *H8* **Kapūrthala** Punjab, N India
511 *L14* **Kapur Utara, Montes** *cordillera* Java, S Indonesia
58 *G12* **Kapuskasing** Ontario, S Canadá
50 *D6* **Kapuskasing** *río* Ontario, S Canadá
391 *P11* **Kapustin Yar** Astrajanskaya Oblast', SO Federación Rusa
278 *K11* **Kaputa** Northern, NE Zambia
347 *G22* **Kapuvár** Győr-Moson-Sopron, NO Hungría
Kapydzhik, Gora *ver* Qapiciğ Dağı
371 *J17* **Kapyl'** *Rus.* Kopyl'. Minskaya Voblasts', C Bielorrusia
126 *G5* **Kara** *mar* Océano Glacial Ártico
259 *Q14* **Kara** *río* N Togo
155 *N9* **Kara** *var.* Cara. Región Autónoma Atlántico Sur, E Nicaragua
259 *R14* **Kara** *var.* Lama-Kara. NE Togo
142 *C17* **Kara Burnu** *cabo* SO Turquía
443 *U7* **Kara-Balta** Chuyskaya Oblast', N Kirguizistán
438 *G11* **Karabau** Atyrau, O Kazajstán
442 *E7* **Karabaur', Alturas de** *Kaz.* Korabavur Pastligi, *Uzb.* Qorabowur Kirlari. *región física* Kazajstán/Uzbekistán
442 *L13* **Karabekaul** *var.* Garabekevyul, *Turkm.* Garabekewül. Lebapskiy Velayat, E Turkmenistán
442 *K15* **Karabil', Vozvyshennost'** *cordillera* S Turkmenistán
439 *R15* **Karaboget** *Kaz.* Qaraböget. Zhambyl, S Kazajstán
414 *H11* **Karabük** Zonguldak, N Turquía
378 *M14* **Karabula** Krasnoyarskiy Kray, C Federación Rusa
439 *V14* **Karabulak** *Kaz.* Qarabulaq. Taldykorgan, SE Kazajstán
439 *Y11* **Karabulak** *Kaz.* Qarabulaq. Vostochnyy Kazajstán, E Kazajstán
439 *Q17* **Karabulak** *Kaz.* Qarabulaq. Yuzhnyy Kazajstán, S Kazajstán
414
414 *D12* **Karacabey** Bursa, NO Turquía
354 *O12* **Karacaköy** İstanbul, NO Turquía
354 *M12* **Karacaoğlan** Kırklareli, NO Turquía
Karachay-Cherkessia *ver* Karachayevo-Cherkesskaya Respublika
390 *L15* **Karachayevo-Cherkesskaya Respublika** *república autónoma* SO Federación Rusa
390 *M15* **Karachayevsk** Karachayevo-Cherkesskaya Respublika, SO Federación Rusa
390 *J6* **Karachev** Bryanskaya Oblast', O Federación Rusa
451 *O16* **Karāchi** Sind, SE Pakistán
451 *O16* **Karāchi** *aeropuerto internacional* Sind, S Pakistán
Karácsonkő *ver* Piatra-Neamţ
467 *E15* **Karād** Mahārāshtra, O India
414 *H16* **Karadağ** *monte* S Turquía
443 *T10* **Karadar'ya** *Uzb.* Qoradaryo. *río* Kirguizistán/Uzbekistán
Karadeniz *ver* Mar Negro
Karadeniz Boğazı *ver* İstanbul Boğazı
442 *B13* **Karadepe** Balkanskiy Velayat, O Turkmenistán
Karadzhar *ver* Qorajar
Karaferiye *ver* Véroia
442 *E13* **Karagan** *Turkm.* Garagan. Akhalskiy Velayat, C Turkmenistán
Karagandinskaya Oblast' *ver* Karaganda
439 *T10* **Karagayly** *Kaz.* Qaraghayly. Karaganda, C Kazajstán
442 *A11* **Karagel'** *Turkm.* Garagöl. Balkanskiy Velayat, O Turkmenistán
571 *T1* **Karaginski, Golfo de** *bahía* E Federación Rusa
379 *W10* **Karaginski** *isla* E Federación Rusa
415 *P13* **Karagöl Dağları** *cordillera* NE Turquía
354 *L13* **Karahisar** Edirne, NO Turquía
391 *V3* **Karaidel'** Respublika Bashkortostan, O Federación Rusa
391 *V3* **Karaidel'skiy** Respublika Bashkortostan, O Federación Rusa
354 *L13* **Karaidemir** *embalse* NO Turquía
467 *J21* **Kāraikāl** Pondicherry, SE India
467 *I22* **Kāraikkudi** Tamil Nādu, SE India
439 *Y11* **Kara Irtysh** *Rus.* Chërnyy Irtysh. *río* NE Kazajstán
Kara Su *ver* Mesta/Néstos
431 *N5* **Karaj** Tehrān, N Irán
511 *H5* **Karak** Pahang, Malasia peninsular
Karak *ver* Al Karak
443 *T11* **Kara-Kabak** Oshskaya Oblast', SO Kirguizistán
442 *D12* **Kara-Kala** *var.* Garrygala. Balkanskiy Velayat, O Turkmenistán
Karakala *ver* Oqqal'a
Karakalpakstan, Respublika *ver* Qoraqalpoghiston Respublikasi
Karakalpakya *ver* Qoraqalpoghiston
Karakax *ver* Moyu
478 *G10* **Karakax He** *río* NO China
124 *S9* **Karakaya** *embalse* C Turquía
512 *Ss4* **Karakelang** *isla* N Indonesia
Karakılısse *ver* Ağrı
Karak, Muḥāfaẓat al *ver* Al Karak
443 *Y7* **Karakol** *ant.* Przheval'sk. Issyk-Kul'skaya Oblast', NE Kirguizistán
443 *X8* **Karakol** *var.* Karakolka. Issyk-Kul'skaya Oblast', NE Kirguizistán
Kara-Köl *ver* Kara-Kul'
Karakolka *ver* Karakol
Karakoram Shankou *ver* Karakoram, Paso
462 *I3* **Karakorum** *cordillera* C Asia
451 *W2* **Karakorum, Carretera del** *carretera* China/Pakistán
451 *Z3* **Karakorum, Paso del** *Chin.* Karakoram Shankou. *paso* C Asia
Karaköse *ver* Ağrı
439 *P14* **Karakoyyn** *Kaz.* Qaraqoyyn. *lago* C Kazajstán
279 *F19* **Karakubis** Ghanzi, O Botswana
443 *T9* **Kara-Kul'** *Kir.* Kara-Köl. Dzhalal-Abadskaya Oblast', O Kirguizistán
Karakul' *ver* Qarokūl, Tayikistán
Karakul' *ver* Qorakūl, Uzbekistán
443 *U10* **Kara-Kul'dzha** Oshskaya Oblast', SO Kirguizistán
391 *T3* **Karakulino** Udmurtskaya Respublika, NO Federación Rusa
Karakul', Ozero *ver* Qarokūl
442 *F12* **Karakum** *var.* Qara Qum, Kara Kum, *Turkm.* Garagumy; *ant.* Peski Karakumy. *desierto* C Turkmenistán
442 *E12* **Karakum, Canal del** *var.* Kara Kum Canal, Karakumskiy Kanal, *Turkm.* Garagum Kanaly. Garagumskiy Kanal *canal* C Turkmenistán
442 *E12* **Karakum, Depresión Central del** *Turkm.* Mencezi Garagum. *desierto* C Turkmenistán
279 *E17* **Karakuwisa** Okavango, NE Namibia
379 *O15* **Karam** Irkutskaya Oblast', S Federación Rusa
Karamai *ver* Karamay
512 *N13* **Karamain** *isla* N Indonesia
414 *I16* **Karaman** Karaman, S Turquía
414 *H16* **Karaman** *provincia* S Turquía
354 *M8* **Karamandere** *río* NE Bulgaria
478 *J4* **Karamay** *var.* Karamai, Kelamayi, prev. *Chin.* K'o-la-ma-i. Xinjiang Uygur Zizhiqu, NO China
512 *Nn11* **Karambu** Borneo, N Indonesia
543 *H14* **Karamea** West Coast, Isla Sur, Nueva Zelanda
543 *H14* **Karamea** *río* Isla Sur, NZ
543 *G15* **Karamea, Bahía de** *golfo* Isla Sur, NZ
442 *L14* **Karamet-Niyaz** *Turkm.* Garamābnyyaz. Lebapskiy Velayat, E Turkmenistán
478 *K10* **Karamiran He** *río* NO China
513 *Yy11* **Karamor, Montes** *cordillera* Irian Jaya, E Indonesia
443 *S11* **Karamyk** Oshskaya Oblast', SO Kirguizistán
512 *Nn16* **Karangasem** Bali, S Indonesia
466 *H12* **Kāranja** Mahārāshtra, C India
462 *F9* **Karanpur** *var.* Karanpura. Rājasthān, NO India
Karanpura *ver* Karanpur
Karánsebes/Karansebesch *ver* Caransebes
439 *T14* **Karaoy** *Kaz.* Qaraoy. Almaty, SE Kazajstán
354 *N7* **Karapelit** *Rum.* Stejarul. Varnenska Oblast, NE Bulgaria
414 *I15* **Karapınar** Konya, C Turquía
279 *D22* **Karas** *distrito* S Namibia
443 *Y8* **Kara-Say** Issyk-Kul'skaya Oblast', NE Kirguizistán
Karasberge *cordillera* S Namibia
279 *E22* **Karasburg** Karas, S Namibia
295 *L9* **Karasjok** *Fin.* Kaarasjoki. Finnmark, N Noruega
295 *K9* **Karašjokka** *río* N Noruega
439 *N8* **Karasu** *Kaz.* Qarasū. Kustanay, N Kazajstán
414 *F11* **Karasu** Sakarya, NO Turquía
Karasubazar *ver* Bilohirs'k
378 *J15* **Karasuk** Novosibirskaya Oblast', C Federación Rusa
439 *U13* **Karatal** *Kaz.* Qaratal. *río* SE Kazajstán
414 *K17* **Karataş** Adana, S Turquía
Karatau *ver* Qaratau, Montes. Kazajstán
438 *G13* **Karaton** *Kaz.* Qaraton. Atyrau, O Kazajstán
498 *B8* **Karatsu** *var.* Karatu. Saga, Kyūshū, SO Japón
Karatu *ver* Karatsu
378 *L10* **Karaul** Taymyrskiy (Dolgano-Nenetskiy) Avtonomnyy Okrug, N Federación Rusa
Karaulbazar *ver* Qorowulbozor
Karauzyak *ver* Qoraūzak
355 *D16* **Karáva** *monte* C Grecia
Karavanke *ver* Karawanken
355 *F22* **Karavás** Kýthira, S Grecia
351 *J20* **Karavastasë** *var.* Kënet' e Karavastas, *laguna* O Albania
Karavastas, Kënet' e *ver* Karavastasë, Laguna de
370 *I5* **Karavere** Tartumaa, E Estonia
355 *L23* **Karavonísia** *isla* Cícladas, Grecia, Mar Egeo
511 *Jj14* **Karawang** *ant.* Krawang. Java, C Indonesia
343 *T10* **Karawanken** *Eslvn.* Karavanke. *cordillera* Austria/Yugoslavia
Karaxahar *ver* Kaidu He
415 *R13* **Karayazı** Erzurum, NE Turquía
439 *Q12* **Karazhal** Zhezkazgan, C Kazajstán
419 *S9* **Karbalā'** *var.* Kerbala, Kerbela. S Irak
299 *L11* **Kårböle** Gävleborg, C Suecia
347 *M23* **Karcag** Jász-Nagykun-Szolnok, E Hungría
Kardak *ver* Imia
354 *N7* **Kardam** Varnenska Oblast, NE Bulgaria
355 *M22* **Kardámaina** Kos, Dodecaneso, Grecia, Mar Egeo
Kardamila *ver* Kardámyla
355 *L18* **Kardámyla** *var.* Kardamila, Kardhámila. Chíos, E Grecia
Kardeljevo *ver* Ploče
Kardh *ver* Qardho
Kardhámila *ver* Kardámyla
Kardhítsa *ver* Kardítsa
355 *E16* **Kardítsa** *var.* Kardhítsa. Tesalia, C Grecia
370 *E4* **Kärdla** *Alem.* Kertel. Hiiumaa, O Estonia
Karelia *ver* Kareliya, Respublika
371 *I16* **Karelichy** *Pol.* Korelicze, *Rus.* Korelichi. Hrodzyenskaya Voblasts', O Bielorrusia
382 *I10* **Kareliya, Respublika** *ant.* Karel'skaya RSSA, *Esp.* Carelia. *república autónoma* NO Federación Rusa
Karel'skaya RSSA *ver* Kareliya, Respublika
275 *E22* **Karema** Rukwa, O Tanzania
Karen *ver* Hualien
279 *I14* **Karenda** Central, C Zambia
502 *G11* **Karen, Estado** *var.* Estado Kawthule, Estado Kayin. *estado* S Myanmar (Birmania)
295 *J10* **Karesuando** *Lap.* Kaaresuanto. Norrbotten, N Suecia
Karet *ver* Kāgheṭ
Kareyz-e-Elyās/Kārez Iliās *ver* Kārīz-e Elyās
378 *K14* **Kargasok** Tomskaya Oblast', C Federación Rusa
378 *J15* **Kargat** Novosibirskaya Oblast', C Federación Rusa
414 *J11* **Kargı** Çorum, N Turquía
462 *I5* **Kargil** Jammu y Cachemira, NO India
Kargilik *ver* Yecheng
382 *L11* **Kargopol'** Arjangel'skaya Oblast', NO Federación Rusa
346 *F12* **Kargowa** *Alem.* Unruhstadt. Zielona Góra, O Polonia
259 *X13* **Kari** Bauchi, E Nigeria
279 *J15* **Kariba** Mashonaland West, N Zimbabwe
279 *J16* **Kariba, Lago** *embalse* Zambia/Zimbabwe
499 *Q3* **Kariba-yama** *monte* Hokkaidō, NE Japón
279 *C19* **Karibib** Erongo, C Namibia
Karies *ver* Karyés
295 *L9* **Karigasniemi** *Lap.* Garegegasnjárga. Lappi, N Finlandia
499 *T4* **Karikachi-tōge** *paso* Hokkaidō, NE Japón
542 *J2* **Karikari** *cabo* Isla Norte, NZ
Karīmābād *ver* Hunza
511 *K10* **Karimata** *estrecho* O Indonesia
511 *K9* **Karimata** *isla* Islas Karimata, N Indonesia
511 *K10* **Karimata, Islas** *archipiélago* N Indonesia
467 *I14* **Karīmnagar** Andhra Pradesh, C India
546 *I13* **Karimui** Chimbu, C PNG
511 *L13* **Karimunjawa, Islas** *archipiélago* S Indonesia
274 *N12* **Karin** Woqooyi Galbeed, N Somalia
Kariot *ver* Ikaría
296 *L20* **Karis** *Fin.* Karjaa. Uusimaa, SO Finlandia
Káristos *ver* Kárystos
450 *J4* **Kārīz-e Elyās** *var.* Kareyz-e-Elyās, Kārez Iliās. Herāt, NO Afganistán
Karjaa *ver* Karis
546 *J11* **Karkar** *isla* N PNG
431 *N7* **Karkas, Kūh-e** *cordillera* C Irán
430 *K8* **Karkheh, Rūd-e** *río* SO Irán
355 *L20* **Karkinágrio** Ikaría, Dodecaneso, Grecia, Mar Egeo
367 *R12* **Karkinits Golfo de** *Rus.* Karkinitskiy Zaliv. *golfo* S Ucrania
Karkinitskiy Zaliv *ver* Karkinits, Golfo de
296 *L19* **Karkkila** *Sue.* Högfors. Uusimaa, S Finlandia
296 *M19* **Kärkölä** Häme, S Finlandia
534 *G9* **Karkoo** Australia Meridional
Karkūk *ver* Kirkūk
370 *D5* **Kärla** *Alem.* Kergel. Saaremaa, O Estonia
Karleby *ver* Kokkola
346 *F7* **Karlino** *Alem.* Körlin an der Persante. Koszalin, NO Polonia
415 *Q13* **Karlıova** Bingöl, E Turquía
367 *U6* **Karlivka** Poltavs'ka Oblast', C Ucrania
Karl-Marx-Stadt *ver* Chemnitz
Karlö *ver* Hailuoto
350 *C11* **Karlobag** *It.* Carlopago. Lika-Senj, O Croacia
350 *D9* **Karlovac** *Alem.* Karlstadt, *Hung.* Károlyváros. Karlovac, C Croacia
350 *C10* **Karlovac** *of.* Karlovačka Županija. *provincia* C Croacia
Karlovačka Županija *ver* Karlovac
354 *J9* **Karlovo** *ant.* Levskigrad. Plovdivska Oblast, C Bulgaria
347 *A16* **Karlovy Vary** *Alem.* Karlsbad; O República Checa
Karlsbad *ver* Karlovy Vary
300 *L17* **Karlsborg** Skaraborg, S Suecia
Karlsburg *ver* Alba Iulia
300 *L22* **Karlshamn** Blekinge, S Suecia
300 *L16* **Karlskoga** Örebro, C Suecia
300 *M22* **Karlskrona** Blekinge, S Suecia
319 *G21* **Karlsruhe** *var.* Carlsruhe. Baden-Württemberg, SO Alemania
300 *K16* **Karlstad** Värmland, C Suecia
107 *R3* **Karlstad** Minnesota, N EEUU
319 *I18* **Karlstadt** Baviera, C Alemania
Karlstadt *ver* Karlovac
139 *Q14* **Karluk** Isla Kodiak, Alaska, EEUU
Karluk *ver* Qarluq
371 *O17* **Karma** *Rus.* Korma. Homyel'skaya Voblasts', SE Bielorrusia
467 *F14* **Karmāla** Mahārāshtra, O India
442 *M11* **Karmana** Nawoiy Wiloyati, C Uzbekistán
418 *G8* **Karmi'él** *var.* Carmiel. Northern, N Israel
300 *B16* **Karmøy** *isla* S Noruega
462 *I9* **Karnāl** Haryāna, N India
463 *W15* **Karnaphuli** *embalse* NE India
467 *F17* **Karnātaka** *var.* Kanara; *ant.* Maisur, Mysore. *estado* O India
95 *S13* **Karnes City** Texas, SO EEUU
354 *M9* **Karnobat** Burgaska Oblast, E Bulgaria
343 *Q9* **Carintia** *of.* Estado Federado de Carintia, *Alem.* Kärnten, *Eslvn.* Koroška. *estado* S Austria
Kärnten *ver* Carintia
Karnul *ver* Kurnool
279 *K16* **Karoi** Mashonaland West, N Zimbabwe
Karol *ver* Carei
Károly-Fehérvár *ver* Alba Iulia
Károlyváros *ver* Karlovac
503 *U16* **Karomatan** Mindanao, S Filipinas
278 *M12* **Karonga** Northern, N Malawi
443 *W10* **Karool-Tëbë** Narynskaya Oblast', C Kirguizistán
534 *J9* **Karoonda** Australia Meridional
451 *S9* **Karor** Punjab, E Pakistán
512 *P10* **Karosa** Sulawesi, C Indonesia
Karpasía/Karpas, Península *ver* Kırpaşa
Karpaten *ver* Cárpatos, Montes
355 *N24* **Kárpathos** Kárpathos, SE Grecia
355 *N24* **Kárpathos** *It.* Scarpanto; *ant.* Carpathos, Carpathus. *isla* SE Grecia
Kárpathos, Estrecho de *var.* Karpathou, Stenó, *estrecho* Dodecaneso, Grecia, Mar Egeo
355 *L22* **Karpáthos** *mar* Dodecaneso, Grecia, Mar Egeo
355 *N24* **Karpathou, Stenó** *ver* Kárpathos, Estrecho de
Karpaty *ver* Cárpatos, Montes
355 *E17* **Karpenísi** *ant.* Karpenísion. Grecia Central, C Grecia
Karpenísion *ver* Karpenísi
Karpilovka *ver* Aktsyabrski
383 *O8* **Karpogory** Arjangel'skaya Oblast', NO Federación Rusa
530 *I7* **Karratha** Australia Occidental
415 *S12* **Kars** *var.* Qars. Kars, NE Turquía
415 *S12* **Kars** *var.* Qars. *provincia* NE Turquía
439 *O12* **Karsakpay** *Kaz.* Qarsaqbay. Zhezqazghan, C Kazajstán
296 *L15* **Kärsämäki** Oulu, C Finlandia
Karsau *ver* Kārsava
370 *K9* **Kārsava** *Alem.* Karsau; *ant.* Rus. Korsovka. Ludza, E Letonia
442 *A9* **Karshi** *Turkm.* Garshy. Balkanskiy Velayat, NO Turkmenistán
Karshi *ver* Qarshi
Karshinskaya Step *ver* Qarshi Chūli
Karshinskiy Kanal *ver* Qarshi Kanali
126 *Gg5* **Karskoye More** *ver* Kara, Mar de
296 *L17* **Karstula** Keski-Suomi, C Finlandia
391 *Q5* **Karsun** Ul'yanovskaya Oblast', O Federación Rusa
266 *H13* **Kartala, Le** *monte* Grande Comore, NO Comores
378 *G14* **Kartaly** Chelyabinskaya Oblast', C Federación Rusa
78 *E13* **Karthaus** Pennsylvania, NE EEUU
346 *I7* **Kartuzy** Gdańsk, NO Polonia
499 *Q7* **Karumai** Iwate, Honshū, C Japón
531 *U4* **Karumba** Queensland, NE Australia
430 *L10* **Kārūn** *var.* Rūd-e Kārūn. *río* SO Irán
295 *K13* **Karungi** Norrbotten, N Suecia
295 *K13* **Karunki** Lappi, N Finlandia
Kārūn, Rūd-e *ver* Kārūn
467 *H21* **Karūr** Tamil Nādu, SE India
296 *K17* **Karvia** Turku-Pori, SO Finlandia
347 *J17* **Karviná** *Alem.* Karwin, *Pol.* Karwina; *ant.* Nová Karvinná. Severní Morava, E República Checa
467 *E17* **Kārwār** Karnātaka, O India
342 *M7* **Karwendelgebirge** *cordillera* Austria/Alemania
Karwin/Karwina *ver* Karviná
355 *I14* **Karyés** *var.* Karies. Ágion Óros, N Grecia
379 *Q16* **Karymskoye** Chitinskaya Oblast', S Federación Rusa
355 *I19* **Kárystos** *var.* Káristos. Eubeaa, C Grecia
414 *E17* **Kaş** Antalya, SO Turquía
Kas Kong *ver* Kōng, Kaôh
139 *Y14* **Kasaan** Isla Príncipe de Gales, Alaska, EEUU
498 *H9* **Kasai** Hyōgo, Honshū, SO Japón
267 *K21* **Kasai** *var.* Cassai, Kassai. *río* Angola/Rep. Democrática del Congo
267 *K22* **Kasai Occidental** *of.* Région Kasai Occidental. *región* S Rep. Democrática del Congo
267 *L21* **Kasai Oriental** *of.* Région Kasai Oriental. *región* C República Democrática del Congo
267 *L24* **Kasaji** Shaba, S República Democrática del Congo
499 *N10* **Kasama** Ibaraki, Honshū, S Japón
278 *L12* **Kasama** Northern, N Zambia
Kasan *ver* Koson
355 *H15* **Kasandra, Golfo de** *var.* Kólpos Toronaíos. *golfo* N Grecia
279 *H16* **Kasane** Chobe, NE Botswana
275 *E23* **Kasanga** Rukwa, O Tanzania
267 *G21* **Kasangulu** Bas-Zaïre, O Rep. Democrática del Congo
Kasansay *ver* Kosonsoy
467 *E20* **Kāsaragod** Kerala, SO India
Kasargen/Kasari Jõgi *ver* Kasari
370 *P13* **Kasari** *var.* Kasari Jõgi, *Alem.* Kasargen. *río* O Estonia
66 *K11* **Kasba** *lago* Territorios del Noroeste, NE Canadá
Kaschau *ver* Košice
498 *A11* **Kaseda** Kagoshima, Kyūshū, SO Japón
279 *I14* **Kasempa** North Western, NO Zambia
267 *O24* **Kasenga** Shaba, SE República Democrática del Congo
267 *P17* **Kasenye** *var.* Kasenyi. Haut-Zaïre, NE Rep. Democrática del Congo
Kasenyi *ver* Kasenye
275 *E18* **Kasese** SO Uganda
267 *O19* **Kasese** Maniema, E República Democrática del Congo
462 *J11* **Kāsganj** Uttar Pradesh, N India
431 *U4* **Kashaf Rūd** *río* NE Irán
431 *N7* **Kāshān** Eṣfahān, C Irán
390 *M10* **Kashary** Rostovskaya Oblast', SO Federación Rusa
139 *O12* **Kashegelok** Alaska, EEUU
Kashgar *ver* Kashi
478 *E7* **Kashi** *Chin.* Kaxgar, K'o-shih, *Uigh.* Kashgar. Xinjiang Uygur Zizhiqu, NO China
498 *I10* **Kashihara** *var.* Kasihara. Nara, Honshū, SO Japón
499 *N11* **Kashima** Ibaraki, Honshū, S Japón
498 *B9* **Kashima** *var.* Kasima. Saga, Kyūshū, SO Japón
499 *N11* **Kashima-nada** *golfo* S Japón
382 *K15* **Kashin** Tverskaya Oblast', O Federación Rusa
462 *K10* **Kāshīpur** Uttar Pradesh, N India
390 *L4* **Kashira** Moskovskaya Oblast', O Federación Rusa
498 *M11* **Kashiwa** *var.* Kasiwa. Chiba, Honshū, S Japón
498 *M9* **Kashiwazaki** *var.* Kasiwazaki. Niigata, Honshū, C Japón
Kashkadar'inskaya Oblast' *ver* Qashqadaryo Wiloyati
431 *T5* **Kāshmar** *var.* Turshiz; *ant.* Solṭānābād, Torshiz. Khorāsān, NE Irán
Kashmir *ver* Jammu y Cachemira
451 *R12* **Kashmor** Sind, SE Pakistán
451 *S5* **Kashmūnd Ghar** *cordillera* E Afganistán
Kashmund, Cordillera *ver* Kashmūnd Ghar
Kasi *ver* Vārānasi
463 *O12* **Kasia** Uttar Pradesh, N India
139 *N12* **Kasigluk** Alaska, EEUU
Kasihara *ver* Kashihara
139 *R12* **Kasilof** Alaska, EEUU
Kasima *ver* Kashima
Kasimköj *ver* General Toshevo
390 *M4* **Kasimov** Ryazanskaya Oblast', O Federación Rusa
267 *P18* **Kasindi** Nord Kivu, E Rep. Democrática del Congo
512 *Ss8* **Kasiruta** *isla* Islas Bacan, E Indonesia
278 *M12* **Kasitu** *río* N Malawi
513 *V12* **Kasiui** *isla* Islas Watubela, E Indonesia
Kasiwa *ver* Kashiwa
Kasiwazaki *ver* Kashiwazaki
114 *L14* **Kaskaskia River** *río* Illinois, N EEUU
296 *J17* **Kaskinen** *Sue.* Kaskö. Vaasa, O Finlandia
Kaskö *ver* Kaskinen
47 *O17* **Kaslo** Columbia Británica, SO Canadá
Käsmark *ver* Keżmarok
511 *M10* **Kasongan** Borneo, C Indonesia
267 *N21* **Kasongo** Maniema, E República Democrática del Congo
267 *H22* **Kasongo-Lunda** Bandundu, SO República Democrática del Congo
Kasos *estrecho* Dodecaneso/ Creta, Grecia, Mar Egeo
355 *M24* **Kásos** *isla* S Grecia
355 *M25* **Kasou, Stenó** *ver* Kasos, Estrecho de
415 *T10* **Kaspi** C Georgia
354 *M8* **Kaspichan** Varnenska Oblast, NE Bulgaria
Kaspīy Mangy Oypaty *ver* Depresión del Caspio
391 *Q16* **Kaspiysk** Respublika Dagestan, SO Federación Rusa
Kaspiyskiy *ver* Lagan'
Kaspiyskoye More/Kaspiy Tengizi *ver* Mar Caspio
Kassa *ver* Košice
Kassai *ver* Kasai
274 *I9* **Kassala** Kassala, E Sudán
274 *H9* **Kassala** *estado* NE Sudán
355 *G15* **Kassandra** *cabo* N Grecia
355 *G15* **Kassándra** *ant.* Pallíni; *ant.* Pallene. *península* NE Grecia
419 *Y11* **Kassārah** E Irak
319 *I15* **Kassel** *ant.* Cassel. Hessen, C Alemania
254 *M6* **Kasserine** *var.* Al Qaṣrayn. O Túnez
50 *J14* **Kasshabog** *lago* Ontario, SE Canadá
419 *O5* **Kassīr, Sabkhat al** *lago* E Siria
107 *W10* **Kasson** Minnesota, N EEUU
355 *C17* **Kassópi** *ciudad antigua* epiro, O Grecia
355 *N24* **Kastállou** *cabo* Kárpathos, SE Grecia
414 *I11* **Kastamonu** *var.* Castamoni, Kastamuni. Kastamonu, N Turquía
414 *I10* **Kastamonu** *var.* Kastamuni. *provincia* N Turquía
Kastamuni *ver* Kastamonu
355 *E14* **Kastaneá** Macedonia Central, N Grecia
355 *H24* **Kastélli** Creta, Grecia, E Mar Mediterráneo
Kastellórizon *ver* Megísti
300 *N21* **Kastlösa** Kalmar, S Suecia
355 *D14* **Kastoría** Macedonia Occidental, N Grecia
390 *K7* **Kastornoye** Kurskaya Oblast', O Federación Rusa
355 *I21* **Kástro** Sífnos, Cícladas, Grecia, Mar Egeo
300 *J23* **Kastrup** *aeropuerto internacional* (Copenhague) København, E Dinamarca
371 *Q17* **Kastsyukovichy** *Rus.* Kostyukovichi. Mahilyowskaya Voblasts', E Bielorrusia
371 *O18* **Kastsyukowka** *Rus.* Kostyukovka. Homyel'skaya Voblasts', SE Bielorrusia
498 *C8* **Kasuga** Fukuoka, Kyūshū, SO Japón
498 *J10* **Kasugai** Aichi, Honshū, SO Japón
275 *E21* **Kasulu** Kigoma, O Tanzania
498 *H8* **Kasumi** Hyōgo, Honshū, SO Japón
499 *N11* **Kasumiga** *lago* Honshū, S Japón
391 *R17* **Kasumkent** Respublika Dagestan, SO Federación Rusa
278 *M13* **Kasungu** Central, C

138 F12 **Kauna, Punta** *cabo* Hawai, EEUU, C Océano Pacífico
370 F13 **Kaunas** *Alem.* Kauen, *Pol.* Kowno; *ant.* Rus. Kovno. Kaunas, C Lituania
546 H10 **Kaup** East Sepik, NO PNG
259 U12 **Kaura Namoda** Sokoto, NO Nigeria
Kaushany *ver* Căuşeni
296 K16 **Kaustinen** Vaasa, O Finlandia
311 M23 **Kautenbach** Diekirch, NE Luxemburgo
295 K10 **Kautokeino** Finnmark, N Noruega
Kavadar *ver* Kavadarci
351 P19 **Kavadarci** *Turc.* Kavadar. C Macedonia
Kavaja *ver* Kavajë
351 K20 **Kavajë** *It.* Cavaia, Kavaja. Tiranë, O Albania
354 M13 **Kavak Çayı** *río* NO Turquía
Kavakli *ver* Topolovgrad
354 I13 **Kavála** *ant.* Kaválla. Macedonia Oriental y Tracia, NE Grecia
354 I13 **Kaválas, Kólpos** *golfo* Mar Egeo, NE Mar Mediterráneo
379 U17 **Kavalerovo** Primorskiy Kray, SE Federación Rusa
467 J17 **Kāvali** Andhra Pradesh, E India
Kaválla *ver* Kavála
Kavango *ver* Cubango/Okavango
467 C21 **Kavaratti** Lakshadweep, SO India
354 O8 **Kavarna** Varnenska Oblast, NE Bulgaria
370 G12 **Kavarskas** Anykščiai, E Lituania
258 I13 **Kavendou** *monte* C Guinea
Kavengo *ver* Cubango/Okavango
467 F20 **Kāveri** *var.* Cauvery. *río* S India
547 N9 **Kavieng** *var.* Kaewieng. NE PNG
279 H16 **Kavimba** Chobe, NE Botswana
279 I15 **Kavingu** Southern, S Zambia
431 Q6 **Kavīr, Dasht-e** *salar* N Irán
Kavirondo, Golfo *ver* Winam, Golfo
Kavkaz *ver* Cáucaso
300 K23 **Kävlinge** Malmöhus, S Suecia
557 T16 **Kavukavu, Arrecife** *var.* Beqa Barrier Reef, Cakaubalavu Reef. *arrecife* Viti Levu, SO Fiyi
278 G12 **Kavungo** Moxico, E Angola
103 O8 **Kaw, Lago** *embalse* Oklahoma, C EEUU
499 P7 **Kawabe** Akita, Honshū, C Japón
498 M11 **Kawagoe** Saitama, Honshū, S Japón
498 M11 **Kawaguchi** *var.* Kawaguti. Saitama, Honshū, S Japón
Kawaguti *ver* Kawaguchi
499 Q7 **Kawai** Iwate, Honshū, C Japón
138 A8 **Kawaihoa, Punta** *cabo* Niihau, Hawai, EEUU, C Océano Pacífico
542 K3 **Kawakawa** Northland, Isla Norte, NZ
278 I13 **Kawama** North Western, NO Zambia
278 K11 **Kawambwa** Luapula, N Zambia
498 F10 **Kawanoe** Ehime, Shikoku, SO Japón
466 K11 **Kawardha** Madhya Pradesh, C India
50 I14 **Kawartha** *lagos* Ontario, SE Canadá
498 M11 **Kawasaki** Kanagawa, Honshū, S Japón
512 T9 **Kawassi** Isla Obi, E Indonesia
542 L5 **Kawau** *isla* N NZ
499 Q5 **Kawauchi** Aomori, Honshū, C Japón
542 N10 **Kaweka, Montes** *cordillera* Isla Norte, NZ
Kawelecht *ver* Puhja
513 Z13 **Kawentinkim** Irian Jaya, E Indonesia
542 O8 **Kawerau** Bahía de Plenty, Isla Norte, NZ
542 L8 **Kawhia** Waikato, Isla Norte, Nueva Zelanda
542 K8 **Kawhia Harbour** *estuario* Isla Norte, Nueva Zelanda
127 V9 **Kawich** *cordillera* Nevada, O EEUU
127 V8 **Kawich, Pico** *monte* Nevada, O EEUU
50 G12 **Kawigamog** *lago* Ontario, S Canadá
512 Rr3 **Kawio, Islas** *archipiélago* N Indonesia
502 G11 **Kawkareik** Estado Karen, S Myanmar (Birmania)
502 G7 **Kawlin** Sagaing, N Myanmar (Birmania)
Kawm Umbū *ver* Kōm Ombo
Kawthule, Estado *ver* Karen, Estado
478 J5 **Kax He** *río* NO China
Kaxgar *ver* Kashi
478 D7 **Kaxgar He** *río* NO China
259 P12 **Kaya** C Burkina Faso
502 G10 **Kayah, Estado** *estado* C Myanmar (Birmania)
379 N10 **Kayak** Taymyrskiy (Dolgano-Nenetskiy) Avtonomnyy Okrug, N Federación Rusa
139 T12 **Kayak** *isla* Alaska, EEUU
354 M11 **Kayalıköy** *embalse* NO Turquía
502 G11 **Kayan** Yangon, SO Myanmar (Birmania)
467 G23 **Kāyankulam** Kerala, SO India
512 N6 **Kayan, Sungai** *ant.* Kajan. *río* Borneo, C Indonesia
438 F14 **Kaydak, Sor** *salar* SO Kazajstán
Kaydanovo *ver* Dzyarzhynsk
135 N9 **Kayenta** Arizona, SO EEUU
258 J11 **Kayes** Kayes, O Mali
258 J11 **Kayes** *región* SO Mali
Kayin, Estado *ver* Karen, Estado
439 U10 **Kaynar** *var.* Kajnar. Semey, E Kazajstán
Kaynary *ver* Căinari
279 H15 **Kayoya** Western, O Zambia
Kayrakkum *ver* Qayroqqum
Kayrakkumskoye Vodojranilishche *ver* Qayroqqum, Obanbori
414 K14 **Kayseri** *var.* Kaisaria; *ant.* Caesarea Mazaca, Mazaca. Kayseri, C Turquía
414 K14 **Kayseri** *var.* Kaisaria. *provincia* C Turquía
134 L2 **Kaysville** Utah, O EEUU
378 L10 **Kayyerkan** Taymyrskiy (Dolgano-Nenetskiy) Avtonomnyy Okrug, N Federación Rusa
Kayyngdy *ver* Kaindy
50 L11 **Kazabazua** Québec, SE Canadá
50 L12 **Kazabazua** *río* Québec, SE Canadá
379 R9 **Kazach'ye** Respublika Saja (Yakutiya), NE Federación Rusa
442 E9 **Kazajlishor** *var.* Solonchak Shorkazakhly. *pantano salado* NO Turkmenistán
439 R9 **Kazajstán, Meseta del** *var.* Kazakhskiy Melkosopochnik *Kaz.* Saryarqa. *alturas* C Kazajstán
Kazakdar'ya *ver* Qozoqdaryo
Kazakhskaya SSR *ver* Kazajstán
Kazakhskiy Melkosopochnik *ver* Kazajstán, Meseta del
438 L12 **Kazajstán** *of.* República de Kazajstán, *var.* Kazakstan, *Kaz.* Qazaqstan, Qazaqstan Respublikasy; *ant.* República Socialista Soviética de Kazajstán, *Rus.* Kazakhskaya SSR. *república* C Asia
Kazajstán Meridional *ver* Yuzhnyy Kazajstán
Kazajstán Oriental *ver* Vostochnyy Kazajstán
Kazajstán Septentrional *ver* Severnyy Kazajstán
Kazakstan *ver* Kazajstán
438 L14 **Kazalinsk** Qyzylorda, S Kazajstán
391 R4 **Kazan'** Respublika Tatarstan, O Federación Rusa
391 R4 **Kazan'** *aeropuerto internacional* Respublika Tatarstan, O Federación Rusa
66 K10 **Kazan** *río* Territorios del Noroeste, NO Canadá
Kazandzhik *ver* Gazandzhyk
367 R8 **Kazanka** Mykolayivs'ka Oblast', S Ucrania
Kazanketken *ver* Qizqetkan
Kazanlik *ver* Kazanlŭk
354 J9 **Kazanlŭk** *ant.* Kazanlik. Khaskovska Oblast, C Bulgaria
499 Y13 **Kazan-rettō** *archipiélago* SE Japón
378 H14 **Kazanskoye** Tyumenskaya Oblast', C Federación Rusa
367 V12 **Kazantip** *cabo* S Ucrania
443 U9 **Kazarman** Narynskaya Oblast', C Kirguizistán
Kazatin *ver* Kozyatyn
Kazbegi *ver* Kazbek
Kazbegi *ver* Qazbegi
415 T9 **Kazbek** *var.* Kazbegi. *Geor.* Mqinvartsveri. *monte* N Georgia
278 M13 **Kazembe** Eastern, NE Zambia
431 N11 **Kāzerūn** Fārs, S Irán
383 R12 **Kazhym** Respublika Komi, NO Federación Rusa
Kazi Ahmad *ver* Qāzi Ahmad
Kazi Magomed *ver* Qazimämmäd
414 H16 **Kazımkarabekir** Karaman, S Turquía
347 M20 **Kazincbarcika** Borsod-Abaúj-Zemplén, NE Hungría
371 H17 **Kazlowshchyna** *Pol.* Kozlowszczyzna, *Rus.* Kozlovshchina. Hrodzyenskaya Voblasts', O Bielorrusia
371 E14 **Kazlų Rūda** Marijampolė, S Lituania
438 E9 **Kaztalovka** Zapadnyy Kazajstán, O Kazajstán
267 K22 **Kazumba** Kasai Occidental, S Rep. Democrática del Congo
499 P6 **Kazuno** Akita, Honshū, C Japón
Kazvin *ver* Qazvīn
370 J12 **Kaz'yany** *Rus.* Koz'yany. Vitsyebskaya Voblasts', NO Bielorrusia
378 I12 **Kazym** *río* N Federación Rusa
346 H10 **Kcynia** *Alem.* Exin. Bydgoszcz, O Polonia
355 H20 **Kéa** *estrecho* SE Grecia
355 I20 **Kéa** *ant.* Kéos, *ant.* Ceos. *isla* Cícladas, Grecia, Mar Egeo
355 I20 **Kéa** Kéa, Cícladas, Grecia, Mar Egeo
138 H11 **Kea, Mauna** *monte* Hawai, EEUU, C Océano Pacífico
138 H11 **Keaau** *Haw.* Kea'au. Hawai, EEUU, C Océano Pacífico
138 F11 **Keahole, Punta** *cabo* Hawai, EEUU, C Océano Pacífico
138 G12 **Kealakekua** Hawai, EEUU, C Océano Pacífico
135 N10 **Keams** Arizona, SO EEUU
Kéamu *ver* Anatom
107 O16 **Kearney** Nebraska, C EEUU
134 L3 **Kearns** Utah, O EEUU
415 O14 **Keban Barajı** *presa* C Turquía
415 O14 **Keban Barajı** *embalse* C Turquía
259 S13 **Kebbi** *estado* NO Nigeria
258 G10 **Kébémèr** NO Senegal
254 M7 **Kebili** *var.* Qibilī. C Túnez
418 H4 **Kebir, Nahr el** *río* NO Siria
274 A10 **Kebkabiya** Northern Darfur, O Sudán
295 I11 **Kebnekaise** *monte* N Suecia
275 M14 **K'ebrī Dehar** SE Etiopía
450 K15 **Kech** *río* SO Pakistán
46 K10 **Kechika** *río* Columbia Británica, O Canadá
347 K23 **Kecskemét** Bács-Kiskun, C Hungría
511 Gg2 **Kedah** *estado* Malasia peninsular
370 F12 **Kėdainiai** Kėdainiai, C Lituania
Kedder *ver* Kehra
59 N13 **Kedgwick** Nueva Brunswick, SE Canadá
511 Ll15 **Kediri** Java, C Indonesia
513 Y10 **Kedir Sarmi** Irian Jaya, E Indonesia
491 V7 **Kedong** Heilongjiang, NE China
258 I12 **Kédougou** SE Senegal
378 J14 **Kedrovyy** Tomskaya Oblast', C Federación Rusa
347 H16 **Kędzierzyn-Kozle** *Alem.* Heydebrech. Opole, SO Polonia
46 K6 **Keele** *pico* Territorio del Yukon, NO Canadá
Keelung *ver* Chilung
79 N10 **Keene** New Hampshire, NE EEUU
311 H17 **Keerbergen** Brabante flamenco, C Bélgica
279 E21 **Keetmanshoop** Karas, S Namibia
58 A11 **Keewatin** Ontario, S Canadá
107 V4 **Keewatin** Minnesota, N EEUU
Kef, Le *ver* El Kef
Kefallonía *ver* Kefallinía
355 M22 **Kéfalos** Kos, Dodecaneso, Grecia, Mar Egeo
512 Rr17 **Kefamenanu** Timor, C Indonesia
418 F10 **Kefar Sava** Central, C Israel
Kefe *ver* Feodosiya
259 V15 **Keffi** Plateau, C Nigeria
295 H4 **Keflavik** *aeropuerto internacional* (Reykjavík) Reykjanes, O Islandia
295 H4 **Keflavík** Reykjanes, O Islandia
Kegalee/Kegalle *ver* Kegalla
467 J25 **Kegalla** *var.* Kegalee, Kegalle. Sabaragamuwa Province, C Sri Lanka
442 H7 **Kegayli** *Rus.* Kegeyli. Qoraqalpoghiston Respublikasi, O Uzbekistán
Kegel *ver* Keila
439 W16 **Kegen** Almaty, SE Kazajstán
Kegeyli *ver* Kegayli
319 F22 **Kehl** Baden-Württemberg, SO Alemania
370 H3 **Kehra** *Alem.* Kedder. Harjumaa, NO Estonia
367 U6 **Kehychivka** Jarkivs'ka Oblast', E Ucrania
307 L17 **Keighley** N Inglaterra, RU
Kei, Islas *ver* Kai, Islas
Keijō *ver* Sŏul
370 G3 **Keila** *Alem.* Kegel. Harjumaa, NO Estonia
Keilberg *ver* Klínovec
279 F23 **Keimoes** Northern Cape, O República de Sudáfrica
Keina/Keinis *ver* Käina
513 Yy14 **Keisak** Irian Jaya, E Indonesia
Keishū *ver* Kyŏngju
259 T11 **Keïta** Tahoua, C Níger
266 J12 **Kéita, Bahr** *var.* Doka. *río* S Chad
296 M16 **Keitele** *lago* C Finlandia
534 K10 **Keith** Australia Meridional
306 K8 **Keith** NE Escocia, RU
102 K3 **Keith Sebelius, Lake** *embalse* Kansas, C EEUU
118 G11 **Keizer** Oregón, NO EEUU
138 A8 **Kekaha** Kauai, Hawai, EEUU, C Océano Pacífico
443 U10 **Këk-Art** *ant.* Alaykel', Alay-Kuu. Oshskaya Oblast', SO Kirguizistán
443 W10 **Këk-Aygyr** *var.* Keyaygyr. Narynskaya Oblast', C Kirguizistán
443 V9 **Këk-Dzhar** Narynskaya Oblast', C Kirguizistán
50 L8 **Kekek** *río* Québec, SE Canadá
543 K15 **Kekerengu** Canterbury, Isla Sur, Nueva Zelanda
347 L21 **Kékes** *monte* N Hungría
512 Rr17 **Kekneno, Gunung** *monte* Timor, S Indonesia
443 S9 **Këk-Tash** *Kir.* Kök-Tash. Dzhalal-Abadskaya Oblast', O Kirguizistán
275 M15 **K'elafo** SE Etiopía
512 O6 **Kelai, Sungai** *río* Borneo, N Indonesia
Kelamayi *ver* Karamay
Kelang *ver* Klang
511 H3 **Kelantan** *estado* Malasia peninsular
Kelantan *ver* Kelantan, Sungai
511 H3 **Kelantan, Sungai** *var.* Kelantan. *río* Malasia peninsular
Kelat *ver* Kalāt
Këlcyra *ver* Këlcyrë
351 L22 **Këlcyrë** *var.* Këlcyra. Gjirokastër, S Albania
442 L14 **Kelifskiy Uzboy** *marismas saladas* E Turkmenistán
415 O12 **Kelkit** Gümüşhane, NE Turquía
414 M12 **Kelkit Çayı** *río* N Turquía
259 W11 **Kellé** Zinder, S Níger
267 G18 **Kéllé** Cuvette, O Congo
439 P7 **Kellerovka** Kokshetau, N Kazajstán
66 G5 **Kellet** *cabo* Isla Banks, Territorios del Noroeste, NO Canadá
115 S11 **Kelleys** *isla* Ohio, N EEUU
119 N8 **Kellogg** Idaho, NO EEUU
295 M12 **Kelloselkä** Lappi, N Finlandia
307 F17 **Kells** *Ir.* Ceanannas. E Irlanda
370 E12 **Kelmė** Kelmė, C Lituania
311 M19 **Kelmis** *var.* La Calamine. Lieja, E Bélgica
266 H12 **Kélo** Tandjilé, SO Chad
279 I14 **Kelongwa** North Western, NO Zambia
47 N17 **Kelowna** Columbia Británica, SO Canadá
47 X12 **Kelsey** Manitoba, C Canadá
126 M6 **Kelseyville** California, O EEUU
306 K13 **Kelso** SE Escocia, RU
118 G10 **Kelso** Washington, NO EEUU
567 W15 **Keltie** *cabo* Antártida
Keltsy *ver* Kielce
511 Hh6 **Keluang** *var.* Kluang. Johor, Malasia peninsular
511 I8 **Kelume** Isla Lingga, O Indonesia
47 U15 **Kelvington** Saskatchewan, S Canadá
382 J7 **Kem'** Respublika Kareliya, NO Federación Rusa
382 I7 **Kem'** *río* NO Federación Rusa
415 O13 **Kemah** Erzincan, E Turquía
415 N13 **Kemaliye** Erzincan, C Turquía
Kemaman *ver* Cukai
Kemanlar *ver* Isperikh
46 K14 **Kemano** Columbia Británica, SO Canadá
Kemarat *ver* Khemmarat
512 Qq9 **Kembani** Isla Peleng, N Indonesia
414 F17 **Kemer** Antalya, SO Turquía
378 K15 **Kemerovo** *ant.* Shcheglovsk. Kemerovskaya Oblast', C Federación Rusa
378 K15 **Kemerovskaya Oblast'** *provincia* S Federación Rusa
295 L13 **Kemi** Lappi, NO Finlandia
295 M12 **Kemijärvi** *Sue.* Kemiträsk. Lappi, N Finlandia
295 M12 **Kemijärvi** *lago* N Finlandia
295 L13 **Kemijoki** *río* NO Finlandia
443 V7 **Kemin** *ant.* Bystrovka. Chuyskaya Oblast', N Kirguizistán
295 L13 **Keminmaa** Lappi, NO Finlandia
Kemins, Isla *ver* Nikumaroro
Kemiö *ver* Kimito
Kemiträsk *ver* Kemijärvi
391 P5 **Kemlya** Respublika Mordoviya, O Federación Rusa
311 B18 **Kemmel** Flandes Occidental, O Bélgica
119 S16 **Kemmerer** Wyoming, C EEUU
Kemmuna *ver* Comino
267 I14 **Kémo** *prefectura* S República Centroafricana
95 U7 **Kemp** Texas, SO EEUU
567 W5 **Kemp, Tierra de** *región física* Antártida
296 L14 **Kempele** Oulu, C Finlandia
319 D15 **Kempen** Renania del Norte-Westfalia, O Alemania
95 Q5 **Kemp, Lago** *lago* Texas, SO EEUU
95 S9 **Kempner** Texas, SO EEUU
158 H3 **Kemp's Bay** Isla Andros, O Bahamas
535 U6 **Kempsey** Nueva Gales del Sur, SE Australia
319 J24 **Kempten** Baviera, S Alemania
51 N9 **Kempt** *lago* Québec, SE Canadá
535 P17 **Kempton** Tasmania, SE Australia
466 J9 **Ken** *río* C India
139 R12 **Kenai** Alaska, EEUU
139 R12 **Kenai** *península* Alaska, EEUU
83 V11 **Kenansville** Carolina del Norte, SE EEUU
124 Pp15 **Kenâyis, Râs el-** *cabo* N Egipto
307 K16 **Kendal** NO Inglaterra, RU
91 Y16 **Kendall** Florida, SE EEUU
67 N9 **Kendall** *cabo* Territorios del Noroeste, E Canadá
78 J15 **Kendall Park** New Jersey, NE EEUU
115 Q11 **Kendallville** Indiana, N EEUU
512 Qq12 **Kendari** Sulawesi, C Indonesia
511 L10 **Kendawangan** Borneo, C Indonesia
511 Ll15 **Kenden, Montes** *cordillera* Java, S Indonesia
466 O12 **Kendrāpāra** *var.* Kendrāparha. Orissa, E India
Kendrāparha *ver* Kendrāpāra
466 O11 **Kendujhargarh** *ant.* Keonjihargarh. Orissa, E India
95 S13 **Kenedy** Texas, SO EEUU
442 E13 **Kënekesir** *Turkm.* Könekesir. Balkanskiy Velayat, O Turkmenistán
258 J15 **Kenema** SE Sierra Leona
107 P16 **Kenesaw** Nebraska, C EEUU
442 G8 **Këneurgench** *Turkm.* Köneürgench; *ant.* Kunya-Urgench. Dashkhovuzskiy Velayat, N Turkmenistán
502 H9 **Keng Tung** *var.* Kentung. Estado Shan, E Myanmar (Birmania)
267 H21 **Kenge** Bandundu, SO Rep. Democrática del Congo
Kengen *ver* Kangen
279 F23 **Kenhardt** Northern Cape, O República de Sudáfrica
275 H17 **Kenia** *of.* República de Kenia. *república* E África
258 J12 **Kéniéba** Kayes, O Mali
Kenimekh *ver* Konimekh
512 Nn3 **Keningau** Sabah, Malasia Oriental
254 F6 **Kénitra** *ant.* Port-Lyautey. NO Marruecos
83 V9 **Kenly** Carolina del Norte, SE EEUU
307 B21 **Kenmare** *Ir.* Neidín. S Irlanda
106 L2 **Kenmare** Dakota del Norte, N EEUU
307 A21 **Kenmare River** *Ir.* An Ribhéar. *estuario* NE Océano Atlántico
78 D10 **Kenmore** Nueva York, NE EEUU
95 W8 **Kennard** Texas, SO EEUU
107 N10 **Kennebec** Dakota del Sur, N EEUU
79 Q7 **Kennebec** *río* Maine, NE EEUU
79 P9 **Kennebunk** Maine, NE EEUU
139 R13 **Kennedy, Paso** *estrecho* Alaska, EEUU
502 F7 **Kennedy** *pico* O Myanmar (Birmania)
90 K9 **Kenner** Luisiana, S EEUU
530 I8 **Kenneth, Montes** *cordillera* Australia Occidental
103 Y9 **Kennett** Missouri, C EEUU
78 I16 **Kennett Square** Pennsylvania, NE EEUU
118 K10 **Kennewick** Washington, NO EEUU
58 E11 **Kenogami** *río* Ontario, S Canadá
51 Q7 **Kénogami** *lago* Québec, SE Canadá
50 G8 **Kénogami Lake** Ontario, S Canadá
50 F7 **Kenogamissi** *lago* Ontario, S Canadá
46 I6 **Keno Hill** Territorio del Yukon, NO Canadá
58 A11 **Kenora** Ontario, S Canadá
115 N9 **Kenosha** Wisconsin, N EEUU
59 P14 **Kensington** Isla Príncipe Eduardo, SE Canadá
102 L3 **Kensington** Kansas, C EEUU
66 I7 **Kent** *península* Territorios del Noroeste, N Canadá
307 P22 **Kent** *región histórica* SE Inglaterra, Reino Unido
118 H8 **Kent** Oregón, NO EEUU
94 J9 **Kent** Texas, SO EEUU
118 I11 **Kent** Washington, NO EEUU
535 P14 **Kent, Islas** *archipiélago* Tasmania, SE Australia
439 P16 **Kentau** Yuzhnyy Kazajstán, S Kazajstán
115 N12 **Kentland** Indiana, N EEUU
115 R12 **Kenton** Ohio, N EEUU
Kentrikí Makedonía *ver* Macedonia Central
82 J6 **Kentucky** *of.* Commonwealth of Kentucky; también conocido como The Bluegrass State. *estado* C EEUU
82 H8 **Kentucky, Lake** *embalse* Kentucky/Tennessee, S EEUU
Kentung *ver* Keng Tung
59 P15 **Kentville** Nueva Escocia, SE Canadá
90 K8 **Kentwood** Luisiana, S EEUU
115 P9 **Kentwood** Michigan, N EEUU
Kenia, Monte *ver* Kirinyaga
511 Hh3 **Kenyir, Tasik** *var.* Tasek Kenyir. *lago* Malasia peninsular
107 W10 **Kenyon** Minnesota, N EEUU
107 Y16 **Keokuk** Iowa, C EEUU
Keonjihargarh *ver* Kendujhargarh
Kéos *ver* Kéa
107 X16 **Keosauqua** Iowa, C EEUU
107 X15 **Keota** Iowa, C EEUU
83 O11 **Keowee, Lake** *embalse* Carolina del Sur, SE EEUU
382 I7 **Kepa** *var.* Kepe. Respublika Kareliya, NO Federación Rusa
Kepe *ver* Kepa
556 E13 **Kepirohi** *cataratas* Pohnpei, E Micronesia
543 B22 **Kepler, Montes** *cordillera* Isla Sur, NZ
347 I14 **Kępno** Kalisz, C Polonia
Keppel, Isla *ver* Niuatoputapu
414 D12 **Kepsut** Balıkesir, NO Turquía
513 W12 **Kerai** Irian Jaya, E Indonesia
Kerak *ver* Al Karak
467 F22 **Kerala** *estado* S India
546 H10 **Keram** *río* N PNG
499 U8 **Kerama-rettō** *archipiélago* SO Japón
535 N10 **Kerang** Victoria, SE Australia
Kerasunt *ver* Giresun
355 H19 **Keratéa** *var.* Keratea. Ática, C Grecia
296 M19 **Kerava** *Sue.* Kervo. Uusimaa, S Finlandia
Kerbala/Kerbela *ver* Karbalā'
118 F15 **Kerby** Oregón, NO EEUU
367 W12 **Kerch** *Rus.* Kerch'. Respublika Krym, SE Ucrania
Kerchens'ka Protska/Kerchenskiy Proliv *ver* Kerch, Estrecho de
367 V13 **Kerch, Península de** *Ucr.* Kerchens'kyy Pivostriv *península* S Ucrania
124 R4 **Kerch, Estrecho de** *var.* Bosporus Cimmerius, Estrecho Enikale, *Rus.* Kerchenskiy Proliv, *Ucr.* Kerchens'ka Protska. *estrecho* Mar Negro/Mar de Azov
462 K8 **Kerdārnāth** Uttar Pradesh, N India
Kerdilio *ver* Kerdýlio
354 H13 **Kerdýlio** *var.* Kerdilio. *monte* N Grecia
546 J14 **Kerema** Gulf, S PNG
Keremitlik *ver* Lyulyakovo
414 J9 **Kerempe** *cabo* N Turquía
274 J9 **Keren** *var.* Cheren. C Eritrea
95 U7 **Kerens** Texas, SO EEUU
542 M6 **Kerepehi** Waikato, Isla Norte, Nueva Zelanda
439 P10 **Kerey, Ozero** *lago* C Kazajstán
Kergel *ver* Kärla
517 Q12 **Kerguelen** *isla* C Territorio Francés del Océano Índico
517 Q13 **Kerguelen, Meseta de las** *accidente submarino* S Océano Índico
355 C20 **Kerí** Zákynthos, Islas Jónicas, Grecia, C Mar Mediterráneo
275 H19 **Kericho** Rift Valley, O Kenia
542 K2 **Kerikeri** Northland, Isla Norte, Nueva Zelanda
296 O17 **Kerimäki** Mikkeli, SE Finlandia
511 Gg10 **Kerinci, Danau** *lago* Sumatra, O Indonesia
511 Gg9 **Kerinci, Gunung** *monte* Sumatra, O Indonesia
Keriya *ver* Yutian
478 H9 **Keriya He** *río* NO China
310 J9 **Kerkbuurt** Holanda Septentrional, C Países Bajos
310 J13 **Kerkdriel** Gelderland, C Países Bajos
255 N6 **Kerkenah, Islas** *var.* Islas Kerkenna , *Ar.* Juzur Qarqannah. *archipiélago* E Túnez
Kerkenna, Islas *ver* Kerkenah, Islas
355 M20 **Kerketévs** *monte* Sámos, Dodecaneso, Grecia, Mar Egeo
107 T8 **Kerkhoven** Minnesota, N EEUU
442 M14 **Kerki** Lebapskiy Velayat, E Turkmenistán
442 M14 **Kerkichi** Lebapskiy Velayat, E Turkmenistán
355 F16 **Kerkíneo** *lugar prehistórico* Tesalia, C Grecia
354 G12 **Kerkinitis** *lago* N Grecia
Kérkira *ver* Kérkyra
311 M18 **Kerkrade** Limburgo, SE Países Bajos
Kerkuk *ver* Kirkūk
Kérkyra *ver* Corfú
355 B16 **Kerkyra** *aeropuerto internacional* Kérkyra, Islas Jónicas, Grecia, C Mar Mediterráneo
559 N11 **Kermadec, Islas** *archipiélago* NZ, SO Océano Pacífico
431 S10 **Kermān** *var.* Kirman; *ant.* Carmana. Kermān, C Irán
431 R11 **Kermān** *of.* Ostān-e Kermān, *var.* Kirman; *ant.* Carmania. *provincia* SE Irán
431 U12 **Kermān, Bīābān-e** *var.* Desierto Kerman. *desierto* SE Irán
431 Q9 **Kermānshāh** Yazd, C Irán
Kermānshāh *ver* Bākhtarān
430 J6 **Kermānshāhān** *of.* Ostān-e Kermānshāhān; *ant.* Bākhtarān. *provincia* O Irán
354 L10 **Kermen** Burgaska Oblast, E Bulgaria
94 L8 **Kermit** Texas, SO EEUU
83 P6 **Kermit** Virginia Occidental, NE EEUU
83 S9 **Kernersville** Carolina del Norte, SE EEUU
127 S12 **Kern River** *río* California, O EEUU
127 S12 **Kernville** California, O EEUU
355 K21 **Kéros** *isla* Cícladas, Grecia, Mar Egeo
258 K14 **Kérouané** Haute-Guinée, SE Guinea
319 D16 **Kerpen** Renania del Norte-Westfalia, O Alemania
442 I11 **Kerpichli** Lebapskiy Velayat, NE Turkmenistán
94 M1 **Kerrick** Texas, SO EEUU
Kerr Lake *ver* John H. Kerr, Embalse
47 S15 **Kerrobert** Saskatchewan, S Canadá
95 Q11 **Kerrville** Texas, SO EEUU
307 B20 **Kerry** *Ir.* Ciarraí. *región histórica* SO Irlanda
83 S11 **Kershaw** Carolina del Sur, SE EEUU
Kertel *ver* Kärdla
300 H23 **Kerteminde** Fyn, C Dinamarca
491 Q7 **Kerulen** *Chin.* Herlen He, *Mong.* Herlen Gol. *río* China/Mongolia
Kervo *ver* Kerava
Kerýneia *ver* Girne
58 H11 **Kesagami** *lago* Ontario, SE Canadá
296 O17 **Kesälahti** Pohjois-Karjala, SE Finlandia
414 B11 **Keşan** Edirne, NO Turquía
499 Q8 **Kesennuma** Miyagi, Honshū, C Japón
491 V7 **Keshan** Heilongjiang, NE China
114 M6 **Keshena** Wisconsin, N EEUU
414 I13 **Keskin** Kırıkkale, C Turquía
296 L17 **Keski-Suomi** *Sue.* Mellersta Finlandia. *provincia* C Finlandia
Késmárk *ver* Kežmarok
382 I6 **Kesten'ga** *var.* Kest Enga. Respublika Kareliya, NO Federación Rusa
310 K12 **Kesteren** Gelderland, C Países Bajos
50 H14 **Keswick** Ontario, S Canadá
307 K15 **Keswick** NO Inglaterra, RU
347 H24 **Keszthely** Zala, SO Hungría
378 L14 **Ket'** *río* C Federación Rusa
259 R17 **Keta** SE Ghana
511 Kk10 **Ketapang** Borneo, C Indonesia
391 O12 **Ketchenery** *ant.* Sovetskoye. Respublika Kalmykiya, SO Federación Rusa
139 Y14 **Ketchikan** Isla Revillagigedo, Alaska, EEUU
119 O14 **Ketchum** Idaho, NO EEUU
Kete/Kete Krakye *ver* Kete-Krachi
259 Q15 **Kete-Krachi** *var.* Kete, Kete Krakye. E Ghana
310 L9 **Ketelmeer** *canal* E Países Bajos
451 P17 **Keti Bandar** Sind, SE Pakistán
439 W16 **Ketmen, Montes** *cordillera* SE Kazajstán
259 S16 **Kétou** SE Benín
346 M7 **Kętrzyn** *Alem.* Rastenburg. Olsztyn, NE Polonia
307 N20 **Kettering** C Inglaterra, RU
115 R14 **Kettering** Ohio, N EEUU
78 F13 **Kettle Creek** *río* Pennsylvania, NE EEUU
118 L7 **Kettle Falls** Washington, NO EEUU
50 D16 **Kettle, Punta** *cabo* Ontario, S Canadá
107 V6 **Kettle** *río* Minnesota, N EEUU
546 E12 **Ketu** *río* O PNG
78 G10 **Keuka** *lago* Nueva York, NE EEUU
Keupriya *ver* Primorsko
296 L17 **Keuruu** Keski-Suomi, C Finlandia
Kevevára *ver* Kovin
295 L9 **Kevo** *Lap.* Geavvú. Lappi, N Finlandia
158 M6 **Kew** North Caicos, N Islas Turks y Caicos
114 K11 **Kewanee** Illinois, N EEUU
115 N7 **Kewaunee** Wisconsin, N EEUU
114 M3 **Keweenaw, Bahía** *lago* Michigan, N EEUU
115 N2 **Keweenaw, Punta** *cabo* Michigan, N EEUU
115 N2 **Keweenawa** *península* Michigan, N EEUU
91 Z16 **Key Biscayne** Florida, SE EEUU
91 Y17 **Key Largo** Key Largo, Florida, SE EEUU
91 W17 **Key West** Cayos de Florida, Florida, SE EEUU
107 N12 **Keya Paha** *río* Nebraska/Dakota del Sur, N EEUU
Keyaygyr *ver* Këk-Aygyr
102 G8 **Keyes** Oklahoma, C EEUU
83 U3 **Keyser** Virginia Occidental, NE EEUU
134 L16 **Keystone** *pico* Arizona, SO EEUU
103 O9 **Keystone, Lake** *embalse* Oklahoma, C EEUU
83 U7 **Keysville** Virginia, NE EEUU
103 T3 **Keytesville** Missouri, C EEUU
391 T1 **Kez** Udmurtskaya Respublika, NO Federación Rusa
Kezdivásárhely *ver* Târgu Secuiesc
379 N14 **Kezhma** Krasnoyarskiy Kray, C Federación Rusa
347 L18 **Kežmarok** *Alem.* Käsmark. *Hung.* Késmárk. Východné Slovensko, NE Eslovaquia
279 F20 **Kgalagadi** *distrito* SO Botswana
279 I20 **Kgatleng** *distrito* SE Botswana
556 G7 **Kgkeklau** Babeldaob, N Palau
502 H11 **Kha Khaeng, Khao** *monte* O Tailandia
427 W7 **Khabb** Abū Ẓaby, E EAU
Khabour, Nahr al *ver* Khābūr, Nahr al
Khabura *ver* Al Khābūrah
419 N2 **Khābūr, Nahr al** *var.* Nahr al Khabour. *río* Siria/Turquía
Khachmas *ver* Xaçmaz
274 B12 **Khadari** *río* O Sudán
427 X12 **Khādhil** *var.* Khudal. SE Omán
467 E14 **Khadki** *ant.* Kirkee. Mahārāshtra, O India
354 N9 **Khadzhiyska Reka** *río* E Bulgaria
367 P10 **Khadzhybeys'kyy Lyman** *lago* SO Ucrania
418 K5 **Khafsah** Ḥalab, N Siria
462 M13 **Khāga** Uttar Pradesh, N India
463 Q13 **Khagaria** Bihār, NE India
451 Q13 **Khairpur** Sind, SE Pakistán
279 G20 **Khakhea** *var.* Kakia. Southern, S Botswana
Khalándrion *ver* Chalándri
Khalkabad *ver* Khalqobod
430 L3 **Khalkhāl** *ant.* Herowābād. Ardabīl, NO Irán
Khalkidhikí *ver* Calcídica
Khalkís *ver* Chalkída
383 W3 **Khal'mer-Yu** Respublika Komi, NO Federación Rusa
Khalturin *ver* Orlov
427 Y10 **Khalūf** *var.* Al Khaluf. E Omán
466 K10 **Khamaria** Madhya Pradesh, C India
502 L12 **Khâm Đức** Quang Nam-Đa Nāng, C Vietnam
466 D11 **Khambhāt** Gujarāt, O India
Khambhāt, Golfo de *ver* Cambay, Golfo de
466 G12 **Khāmgaon** Mahārāshtra, C India
427 O14 **Khamir** *var.* Khamr. O Yemen
427 N12 **Khamīs Mushayt** *var.* Hamīs Musait. 'Asīr, SO Arabia Saudita
Khamr *ver* Khamir
279 C19 **Khan** *río* O Namibia
451 Q2 **Khānābād** Kunduz, NE Afganistán
Khân Abou Châmâte/Khan Abou Ech Cham *ver* Khān Abū Shāmāt
418 I7 **Khān Abū Shāmāt** *var.* Khân

502 G16 **Khlong Thom** Krabi, SO Tailandia
502 H14 **Khlung** Chantaburi, S Tailandia
Khodzheyli *ver* Khŭjayli
Khoi *ver* Khvoy
Khojend *ver* Jojand
Khokand *ver* Qŭqon
502 H12 **Khok Samrong** Lop Buri, C Tailandia
Kholmech' *ver* Kholmyech
Kholopenichi *ver* Khalopyenichy
279 D19 **Khomas** *distrito* C Namibia
279 D19 **Khomas, Meseta de** *var.* Khomasplato. *meseta* C Namibia
Khomasplato *ver* Khomas, Meseta de
Khomein *ver* Khomeyn
430 M7 **Khomeyn** *var.* Khomein, Khumain. Markazī, O Irán
431 N8 **Khomeynīshahr** *ant.* Homāyūnshahr. Eṣfahān, C Irán
Khoms *ver* Al Khums
502 I2 **Khon Kaen** *var.* Muang Khon Kaen. Khon Kaen, E Tailandia
502 I11 **Khon San** Khon Kaen, E Tailandia
Khong Sedone *ver* Muang Khôngxédôn
Khor Fakkan *ver* Khawr Fakkān
431 S6 **Khorāsān** *of.* Ostān-e Khorāsān, *var.* Jorassan, Jurasán. *provincia* NE Irán
Khorassan *ver* Khorāsān
Khorat *ver* Nakhon Ratchasima
466 O13 **Khordha** *ant.* Khurda. Orissa, E India
279 C18 **Khorixas** Kunene, NO Namibia
427 O17 **Khormaksar** *var.* Aden. *aeropuerto internacional* ('Adan) SO Yemen
Khormal *ver* Khurmāl
Khormuj *ver* Khvormūj
Khorog *ver* Khorugh
430 L7 **Khorramābād** *var.* Khurramabad. Lorestān, O Irán
430 K10 **Khorramshahr** *var.* Jorramshar, Muhammerah; *ant.* Mohammerah. Khūzestān, SO Irán
Khotan *ver* Hotan
Khotin *ver* Khotyn
254 F7 **Khouribga** C Marruecos
Khovd *ver* Hovd
451 R6 **Khowst** Paktīā, E Afganistán
Khoy *ver* Khvoy
Khrisoúpolis *ver* Chrysoúpoli
Khrysokhou, Bahía *ver* Chrysochoú, Kólpos
502 J12 **Khuang Nai** Ubon Ratchathani, E Tailandia
Khudal *ver* Khādhil
Khudat *ver* Xudat
451 W9 **Khudiān** Punjab, E Pakistán
279 G21 **Khuis** Kgalagadi, SO Botswana
502 J12 **Khukhan** Si Sa Ket, E Tailandia
Khulm *ver* Kholm
463 T16 **Khulna** Khulna, SO Bangladesh
463 T16 **Khulna** *división* SO Bangladesh
Khumain *ver* Khomeyn
Khums *ver* Al Khums
451 W2 **Khunjerāb, Paso** *Chin.* Kunjirap Daban. *paso* China/Pakistán *ver también* Kunjirap Daban
463 P16 **Khunti** Bihār, N India
502 G10 **Khun Yuam** Mae Hong Son, NO Tailandia
Khurais *ver* Khurayṣ
Khurasan *ver* Khorāsān
427 R7 **Khurayṣ** *var.* Khurais. Ash Sharqīyah, C Arabia Saudita
Khurda *ver* Khordha
462 J11 **Khurja** Uttar Pradesh, N India
419 V4 **Khurmāl** *var.* Khormal. NE Irak
Khurramabad *ver* Khorramābād
Khurramshahr *ver* Khorramshahr
451 U7 **Khushāb** Punjab, NE Pakistán
366 H8 **Khust** *Ch.* Chust, Husté, *Hung.* Huszt. Zakarpats'ka Oblast', O Ucrania
274 D11 **Khuwei** Western Kordofan, C Sudán
451 O13 **Khuzdār** Baluchistān, SO Pakistán
430 L9 **Khūzestān** *of.* Ostān-e Khūzestān, *var.* Juzistán; *ant.* Arabistán, *ant.* Susiana. *provincia* SO Irán
451 R2 **Khvājeh Ghār** *var.* Khwajaghar, Khwaja-i-Ghar. Takhār, NE Afganistán
431 N12 **Khvormūj** *var.* Khormuj. Būshehr, S Irán
430 I2 **Khvoy** *var.* Khoi, Khoy. Āẕarbāyjān-e Bākhtarī, NO Irán
Khwajaghar/Khwaja-i-Ghar *ver* Khvājeh Ghār
451 S5 **Khyber, Paso** *var.* Kowtal-e Jaybar. *paso* Afganistán/Pakistán
Ki Zil Uzen *ver* Qezel Owzan
547 V14 **Kia** Santa Isabel, N Islas Salomón
535 S10 **Kiama** Nueva Gales del Sur, SE Australia
503 V17 **Kiamba** Mindanao, S Filipinas
267 O22 **Kiambi** Shaba, SE República Democrática del Congo
103 Q12 **Kiamichi, Montes** *cordillera* Oklahoma, C EEUU
103 Q12 **Kiamichi** *río* Oklahoma, C EEUU
50 M10 **Kiamika** *embalse* Québec, SE Canadá
Kiamusze *ver* Jiamusi
139 N7 **Kiana** Alaska, EEUU
Kiangmai *ver* Chiang Mai
Kiang-ning *ver* Nanjing
Kiangsi *ver* Jiangxi
Kiangsu *ver* Jiangsu
296 M14 **Kiantajärvi** *lago* E Finlandia
491 U13 **Kiaodong** *var.* Península de Liaotung. *península* NE China
355 F19 **Kiáto** *ant.* Kiáton. Peloponeso, S Grecia
Kiáton *ver* Kiáto
Kiayi *ver* Chiai
267 E20 **Kibangou** Le Niari, SO Congo
Kibarty *ver* Kybartai
300 F22 **Kibæk** Ringkøbing, O Dinamarca
295 M8 **Kiberg** Finnmark, N Noruega
267 N20 **Kibombo** Maniema, E Rep. Democrática del Congo
275 E20 **Kibondo** Kigoma, NO Tanzania
275 J15 **Kibre Mengist** *var.* Adola. S Etiopía
Kıbrıs/Kıbrıs Cumhuriyeti *ver* Chipre
275 E20 **Kibungo** *var.* Kibungu. SE Ruanda
Kibungu *ver* Kibungo
351 N19 **Kičevo** SO Macedonia
383 P13 **Kichmengskiy Gorodok** Vologodskaya Oblast', NO Federación Rusa
114 J8 **Kickapoo** *río* Wisconsin, N EEUU
47 P16 **Kicking Horse** *paso* Alberta/Columbia Británica, SO Canadá
259 R9 **Kidal** Kidal, C Mali
259 Q8 **Kidal** *región* NE Mali
503 V16 **Kidapawan** Mindanao, S Filipinas
307 L20 **Kidderminster** C Inglaterra, RU
258 I11 **Kidira** E Senegal
542 O11 **Kidnappers** *cabo* Isla Norte, NZ
318 J8 **Kiel** Schleswig-Holstein, N Alemania
318 K7 **Kiel** *bahía* N Alemania
318 J8 **Kiel, Canal de** *canal* N Alemania
318 J7 **Kiel, Golfo de** *bahía* N Alemania
347 L15 **Kielce** *Rus.* Keltsy. Kielce, SE Polonia
347 L15 **Kielce** *of.* Województwo Kieleckie, *Rus.* Keltsy. *provincia* SE Polonia
Kieleckie, Województwo *ver* Kielce
502 L14 **Kiên Đức** *var.* Đak Lap. Đăc Lăc, S Vietnam
267 N24 **Kienge** Shaba, SE República Democrática del Congo
547 S12 **Kieta** Isla Bougainville, NE PNG
318 Q12 **Kietz** Brandeburgo, NE Alemania
367 P4 **Kiev** *var.* Kyiv, *Ucr.* Kyyiv, *Rus.* Kiyev. *capital de estado* (Ucrania) Kyyivs'ka Oblast', N Ucrania
367 P3 **Kiev, Embalse de** *Ucr.* Kyyivs'ke Vodoskhovyshche *embalse* N Ucrania
258 J10 **Kiffa** Assaba, S Mauritania
355 H19 **Kifisiá** Ática, C Grecia
355 F18 **Kifisós** *río* C Grecia
419 U5 **Kifrī** N Irak
275 D20 **Kigali** *capital de estado* (Ruanda) C Ruanda
275 E20 **Kigali** *aeropuerto internacional* C Ruanda
415 P13 **Kiğı** Bingöl, E Turquía
275 E21 **Kigoma** Kigoma, O Tanzania
275 E21 **Kigoma** *región* O Tanzania
138 F10 **Kihei** *Haw.* Kīhei. Maui, Hawai, EEUU, C Océano Pacífico
296 K17 **Kihniö** Häme, SO Finlandia
370 F6 **Kihnu** *var.* Kihnu Saar, *Alem.* Kühnö. *isla* SO Estonia
Kihnu Saar *ver* Kihnu
498 G10 **Kii, Estrecho de** *Jap.* Kii-suidō *estrecho* S Japón
498 H11 **Kii, Montes** *cordillera* Honshū, SO Japón
138 A8 **Kii Landing** Niihau, Hawai, EEUU, C Océano Pacífico
296 L14 **Kiiminki** Oulu, C Finlandia
498 I11 **Kii-Nagashima** *var.* Nagashima. Mie, Honshū, SO Japón
295 L11 **Kiistala** Lappi, N Finlandia
499 Y7 **Kikai, Isla** *var.* Kikaiga-shima. *isla* Islas Ryukyu, SO Japón
350 M8 **Kikinda** *Alem.* Grosskikinda, *Hung.* Nagykikinda; *ant.* Velika Kikinda. Serbia, N Yugoslavia
Kikládhes *ver* Cícladas
499 Q5 **Kikonai** Hokkaidō, NE Japón
546 H14 **Kikori, Golfo**, S PNG
546 G13 **Kikori** *río* O PNG
498 C9 **Kikuchi** *var.* Kikuti. Kumamoto, Kyūshū, SO Japón
Kikuti *ver* Kikuchi
391 N8 **Kikvidze** Volgogradskaya Oblast', SO Federación Rusa
50 I10 **Kikwissi** *lago* Québec, SE Canadá
267 I21 **Kikwit** Bandundu, O República Democrática del Congo
300 K15 **Kil** Värmland, C Suecia
299 N12 **Kilafors** Gävleborg, C Suecia
138 B8 **Kilauea** *Haw.* Kīlauea. Kauai, Hawai, EEUU, C Océano Pacífico
138 H12 **Kilauea, Caldera** *cráter* Hawai, EEUU, C Océano Pacífico
343 V4 **Kilb** Austria Inferior, C Austria
139 O12 **Kilbuck, Montes** *cordillera* Alaska, EEUU
491 Y12 **Kilchu** NE Corea del Norte
307 F18 **Kilcock** *Ir.* Cill Choca. E Irlanda
535 V2 **Kilcoy** Queensland, E Australia
307 F18 **Kildare** *Ir.* Cill Dara. E Irlanda
307 F18 **Kildare** *Ir.* Cill Dara. *región histórica* E Irlanda
382 K2 **Kil'din** *isla* NO Federación Rusa
95 W7 **Kilgore** Texas, SO EEUU
557 T6 **Kili, Isla** *var.* Kōle. *isla* Islas Ralik, S Islas Marshall
Kilien, Montes *ver* Qilian Shan
354 K9 **Kilifarevo** Loveshka Oblast, C Bulgaria
275 K20 **Kilifi** Coast, SE Kenia
451 V2 **Kilik** *paso* Afganistán/China
Kilimane *ver* Quelimane
275 I21 **Kilimanjaro** *región* E Tanzania
275 I20 **Kilimanjaro** *var.* Uhuru, Pico. *monte* NE Tanzania
Kilimbangara *ver* Kolombangara
Kilinailau, Islas *ver* Islas Tulun
275 K23 **Kilindoni** Pwani, E Tanzania
370 H6 **Kilingi-Nõmme** *Alem.* Kurkund. Pärnumaa, SO Estonia
414 M17 **Kilis** Gaziantep, S Turquía
367 N12 **Kiliya** *Rum.* Chilia-Nouă. Odes'ka Oblast', SO Ucrania
307 B19 **Kilkee** *Ir.* Cill Chaoi. O Irlanda
307 E19 **Kilkenny** *Ir.* Cill Chainnigh. S Irlanda
307 E19 **Kilkenny** *Ir.* Cill Chainnigh. *región histórica* S Irlanda
307 B18 **Kilkieran** *Ir.* Cuan Chill Chiaráin. *bahía* O Irlanda
354 G13 **Kilkís** Macedonia Central, N Grecia
307 C15 **Killala** *Ir.* Cuan Chill Ala. *bahía* NO Irlanda
47 R15 **Killam** Alberta, SO Canadá
535 U3 **Killarney** Queensland, E Australia
47 W17 **Killarney** Manitoba, S Canadá
50 E11 **Killarney** Ontario, S Canadá
307 B20 **Killarney** *Ir.* Cill Airne. SO Irlanda
106 K4 **Killdeer** Dakota del Norte, N EEUU
106 J4 **Killdeer, Montes** *cordillera* Dakota del Norte, N EEUU
159 V15 **Killdeer** *río* Trinidad, Trinidad y Tobago
95 S9 **Killeen** Texas, SO EEUU
139 P6 **Killik** *río* Alaska, EEUU
67 S7 **Killinek** *isla* Territorios del Noroeste, NE Canadá
Killini *ver* Kyllíni
355 C19 **Killínis** *cabo* S Grecia
307 D15 **Killybegs** *Ir.* Na Cealla Beaga. NO Irlanda
Kilmain *ver* Quelimane
306 I13 **Kilmarnock** O Escocia, RU
83 X6 **Kilmarnock** Virginia, NE EEUU
383 S16 **Kil'mez'** Kirovskaya Oblast', NO Federación Rusa
391 S2 **Kil'mez'** Udmurtskaya Respublika, NO Federación Rusa
383 R16 **Kil'mez'** *río* NO Federación Rusa
295 J10 **Kilpisjarvi** Lappi, N Finlandia
307 B19 **Kilrush** *Ir.* Cill Rois. O Irlanda
267 O24 **Kilwa** Shaba, SE República Democrática del Congo
Kilwa *ver* Kilwa Kivinje
275 J24 **Kilwa Kivinje** *var.* Kilwa. Lindi, SE Tanzania
275 J24 **Kilwa Masoko** Lindi, SE Tanzania
513 Uu11 **Kilwo** Isla Ceram, E Indonesia
354 P12 **Kilyos** Estambul, NO Turquía
135 V8 **Kim** Colorado, C EEUU
491 Z16 **Kim Hae** *var.* Pusan. *aeropuerto internacional* (Pusan) SE Corea del Sur
512 N3 **Kimanis, Golfo de** *bahía* Sabah, Malasia Oriental
534 H8 **Kimba** Australia Meridional
106 I15 **Kimball** Nebraska, C EEUU
107 O11 **Kimball** Dakota del Sur, N EEUU
267 I21 **Kimbao** Bandundu, SO Rep. Democrática delCongo
547 N12 **Kimbe** Nueva Inglaterra, E PNG
547 N11 **Kimbe** *bahía* Nueva Inglaterra, E PNG
47 P17 **Kimberley** Columbia Británica, SO Canadá
279 H23 **Kimberley** Northern Cape, C República de Sudáfrica
530 M4 **Kimberley** *meseta* Australia Occidental
119 P15 **Kimberly** Idaho, NO EEUU
491 Y12 **Kimch'aek** *ant.* Sŏngjin. E Corea del Norte
491 Y15 **Kimch'ŏn** C Corea del Sur
Kími *ver* Kými
296 K20 **Kimito** *Sue.* Kemiö. Turku-Pori, SO Finlandia
499 R4 **Kimobetsu** Hokkaidō, NE Japón
355 I21 **Kímolos** *isla* Cícladas, Grecia, Mar Egeo
355 I21 **Kímolou Sífnos** *estrecho* Cícladas, Grecia, Mar Egeo
390 L5 **Kimovsk** Tul'skaya Oblast', O Federación Rusa
491 X15 **Kimpo** *aeropuerto internacional* (Sŏul) NO Corea del Sur
Kimpolung *ver* Câmpulung Moldovenesc
382 K16 **Kimry** Tverskaya Oblast', O Federación Rusa
267 H21 **Kimvula** Bas-Zaïre, SO Rep. Democrática del Congo
512 Nn2 **Kinabalu, Gunung** *monte* Malasia Oriental
Kinabatangan *ver* Kinabatangan, Sungai
512 Oo3 **Kinabatangan, Sungai** *var.* Kinabatangan. *río* Malasia Oriental
355 L21 **Kínaros** *isla* Cícladas, Grecia, Mar Egeo
47 O15 **Kinbasket, Lake** *embalse* Columbia Británica, SO Canadá
306 I7 **Kinbrace** N Escocia, RU
50 E14 **Kincardine** Ontario, S Canadá
306 K10 **Kincardine** *región histórica* E Escocia, RU
267 K21 **Kinda** Kasai Occidental, SE Rep. Democrática del Congo
267 M24 **Kinda** Shaba, SE República Democrática del Congo
502 F7 **Kindat** Sagaing, N Myanmar (Birmania)
343 V6 **Kindberg** Estiria, C Austria
90 H8 **Kinder** Luisiana, S EEUU
310 H13 **Kinderdijk** Holanda Meridional, SO Países Bajos
307 M17 **Kinder Scout** *monte* C Inglaterra, RU
47 S16 **Kindersley** Saskatchewan, S Canadá
258 I14 **Kindia** Guinée-Maritime, SO Guinea
238 B11 **Kindley Field** *base aérea* E Bermuda
107 R6 **Kindred** Dakota del Norte, N EEUU
267 N20 **Kindu** *ant.* Kindu-Port-Empain. Maniema, C República Democrática del Congo
Kindu-Port-Empain *ver* Kindu
391 S6 **Kinel'** Samarskaya Oblast', O Federación Rusa
383 N15 **Kineshma** Ivanovskaya Oblast', O Federación Rusa
535 N14 **King** *isla* Tasmania, SE Australia
46 J15 **King** *isla* Columbia Británica, SO Canadá
566 J10 **King** *península* Antártida
King *ver* King William's Town
King, Isla *ver* Kadan Kyun
83 X6 **King and Queen Court House** Virginia, NE EEUU
King Christian IX, Tierra de *ver* Rey Christian IX, Tierra de
127 O11 **King City** California, O EEUU
103 R2 **King City** Missouri, C EEUU
138 M16 **King Cove** Alaska, EEUU
127 S2 **King Lear** *pico* Nevada, O EEUU
139 P13 **King Salmon** Alaska, EEUU
566 H2 **King Sejong** *estación científica de Corea del Sur* Antártida
286 K4 **King Sound** *estrecho* Australia Occidental
83 W6 **King William** Virginia, NE EEUU
279 I25 **King William's Town** *var.* King, Kingwilliamstown. Eastern Cape, S República de Sudáfrica
102 M10 **Kingfisher** Oklahoma, C EEUU
382 G13 **Kingisepp** Leningradskaya Oblast', NO Federación Rusa
Kingissepp *ver* Kuressaare
134 I11 **Kingman** Arizona, SO EEUU
102 M6 **Kingman** Kansas, C EEUU
559 P8 **Kingman, Arrecife** *territorio dependiente de EEUU* C Océano Pacífico
267 N20 **Kingombe** Maniema, E Rep. Democrática del Congo
534 F5 **Kingoonya** Australia Meridional
135 N2 **Kings** *pico* Utah, O EEUU
238 L8 **Kings, Fosa** *accidente submarino* E Océano Atlántico
127 Q6 **Kings Beach** California, O EEUU
83 Q10 **Kings Mountain** Carolina del Norte, SE EEUU
King's County *ver* Offaly
307 O19 **King's Lynn** *var.* Bishop's Lynn, Kings Lynn, Lynn, Lynn Regis. E Inglaterra, RU
37 R11 **Kings River** *río* California, O EEUU
127 R11 **Kingsburg** California, O EEUU
534 I10 **Kingscote** Australia Meridional
535 T9 **Kingsford Smith** *aeropuerto internacional* (Sydney) Nueva Gales del Sur, SE Australia
47 P17 **Kingsgate** Columbia Británica, SO Canadá
91 W8 **Kingsland** Georgia, SE EEUU
107 S13 **Kingsley** Iowa, C EEUU
83 O8 **Kingsport** Tennessee, S EEUU
127 535 P17 **Kingston** Tasmania, SE Australia
50 K14 **Kingston** Ontario, SE Canadá
158 K13 **Kingston** *capital de estado* (Jamaica) E Jamaica
543 C22 **Kingston** Otago, Isla Sur, NZ
79 P12 **Kingston** Massachusetts, NE EEUU
103 S3 **Kingston** Missouri, C EEUU
78 K12 **Kingston** Nueva York, NE EEUU
115 S14 **Kingston** Ohio, N EEUU
79 O13 **Kingston** Rhode Island, NE EEUU
82 M9 **Kingston** Tennessee, S EEUU
127 W12 **Kingston** *pico* California, O EEUU
534 J11 **Kingston Southeast** Australia Meridional
307 N17 **Kingston upon Hull** *var.* Hull. E Inglaterra, RU
307 N22 **Kingston upon Thames** SE Inglaterra, RU
159 P14 **Kingstown** *capital de estado* San Vicente, San Vicente y las Granadinas
Kingstown *ver* Dún Laoghaire
83 T13 **Kingstree** Carolina del Sur, SE EEUU
50 C18 **Kingsville** Ontario, S Canadá
95 S15 **Kingsville** Texas, SO EEUU
83 T3 **Kingwood** Virginia Occidental, NE EEUU
414 C13 **Kınık** İzmir, O Turquía
267 G21 **Kinkala** Le Pool, S Congo
499 P9 **Kinka** *isla* Honshū, C Japón
542 M8 **Kinleith** Waikato, Isla Norte, Nueva Zelanda
300 J19 **Kinna** Älvsborg, S Suecia
306 L8 **Kinnaird, Cabo** *var.* Kinnairds Head. *cabo* NE Escocia, RU
300 K20 **Kinnared** Halland, S Suecia
Kinneret, Yam *ver* Tiberíades, Lago
467 K24 **Kinniyai** Eastern Province, NE Sri Lanka
296 L16 **Kinnula** Keski-Suomi, C Finlandia
50 I8 **Kinojévis** *río* Québec, SE Canadá
47 U11 **Kinoosao** Saskatchewan, C Canadá
311 L17 **Kinrooi** Limburgo, NE Bélgica
306 J11 **Kinross** C Escocia, RU
306 J11 **Kinross** *región histórica* C Escocia, Reino Unido
307 C21 **Kinsale** *Ir.* Cionn tSáile. SO Irlanda
300 D14 **Kinsarvik** Hordaland, S Noruega
267 G21 **Kinshasa** *ant.* Léopoldville. *capital de estado* Kinshasa, O Rep. Democrática del Congo
267 G21 **Kinshasa** *of.* Ville de Kinshasa, *var.* Kinshasa City. *región* SO Rep. Democrática del Congo
267 G21 **Kinshasa** *aeropuerto internacional* Kinshasa, SO República Democrática del Congo
367 U9 **Kins'ka** *río* SE Ucrania
102 K6 **Kinsley** Kansas, C EEUU
83 W10 **Kinston** Carolina del Norte, SE EEUU
259 P15 **Kintampo** O Ghana
534 B1 **Kintore** *monte* Australia Meridional
306 G13 **Kintyre** *península* O Escocia, RU
306 G13 **Kintyre, Mull de** *cabo* O Escocia, RU
502 G8 **Kin-u** Sagaing, C Myanmar (Birmania)
58 G8 **Kinushseo** *río* Ontario, C Canadá
47 P13 **Kinuso** Alberta, O Canadá
466 I13 **Kinwat** Mahārāshtra, C India
275 F16 **Kinyeti** *monte* S Sudán
319 I17 **Kinzig** *río* SO Alemania
557 U15 **Kioa** *isla* N Fiyi
Kioga, Lago *ver* Kyoga, Lago
102 M8 **Kiowa** Kansas, C EEUU
103 P12 **Kiowa** Oklahoma, C EEUU
Kiparissía *ver* Kyparissía
50 H10 **Kipawa** *lago* Québec, SE Canadá
275 G24 **Kipengere** *cordillera* SO Tanzania
275 E23 **Kipili** Rukwa, O Tanzania
275 K20 **Kipini** Coast, SE Kenia
47 V16 **Kipling** Saskatchewan, S Canadá
138 M13 **Kipnuk** Alaska, EEUU
307 F18 **Kippure** *Ir.* Cipiúr. *monte* E Irlanda
267 N25 **Kipushi** Shaba, SE República Democrática del Congo,
419 U7 **Kir Kush** E Irak
Kir Moab/Kir of Moab *ver* Al Karak
547 Y17 **Kirakira** *var.* Kaokaona. San Cristóbal, SE Islas Salomón
467 K14 **Kirandul** *var.* Bailādila. Madhya Pradesh, C India
467 I21 **Kīranūr** Tamil Nādu, SE India
371 N21 **Kiraw** *Rus.* Kirovo. Homyel'skaya Voblasts', SE Bielorrusia
371 M17 **Kirawsk** *Rus.* Kirovsk; *ant.* Startsy. Mahilyowskaya Voblasts', E Bielorrusia
370 F5 **Kirbla** Läänemaa, O Estonia
95 Y9 **Kirbyville** Texas, SO EEUU
354 M12 **Kırcasalih** Edirne, NO Turquía
343 W8 **Kirchbach** *var.* Kirchbach in Estiria. Estiria, SE Austria
Kirchbach in Steiermark *ver* Kirchbach
342 H7 **Kirchberg** Sankt Gallen, NE Suiza
343 S5 **Kirchdorf an der Krems** Austria Superior, N Austria
Kirchheim *ver* Kirchheim unter Teck
319 I22 **Kirchheim unter Teck** *var.* Kirchheim. Baden-Württemberg, SO Alemania
Kirdzhali *ver* Kŭrdzhali
379 O15 **Kirenga** *río* S Federación Rusa
379 O14 **Kirensk** Irkutskaya Oblast', C Federación Rusa
Kirghizia/Kirghiz SSR *ver* Kirguizistán
Kirgizskaya SSR *ver* Kirguizistán
Kirgizskiy Khrebet *ver* Kirguiz, Cordillera
439 S16 **Kirguiz, Cordillera** *Rus.* Kirgizskiy Khrebet *cordillera* Kazajstán/Kirguizistán
Kirguizes, Estepa de los *ver* Kazakhskiy Melkosopochnik
Kirguizia, República *ver* Kirguizistán
443 U9 **Kirguizistán** *of.* República Kirguizia, *var.* Kirghizia; *ant.* Kirgizskaya SSR, RSS de Kirguizistán. *república* C Asia
267 I19 **Kiri** Bandundu, O República Democrática del Congo
Kiriath-Arba *ver* Hebron
555 R3 **Kiribati** *of.* República de Kiribati. *república* C Océano Pacífico
414 L17 **Kırıkhan** Hatay, S Turquía
414 I13 **Kırıkkale** Kırıkkale, C Turquía
414 C10 **Kırıkkale** *provincia* C Turquía
382 L13 **Kirillov** Vologodskaya Oblast', NO Federación Rusa
Kirin *ver* Jilin
275 I18 **Kirinyaga** *ant.* Monte Kenia. *volcán* C Kenia
382 H13 **Kirishi** *var.* Kirisi. Leningradskaya Oblast', NO Federación Rusa
498 B10 **Kirishima-yama** *monte* Kyūshū, SO Japón
Kirisi *ver* Kirishi
555 Y2 **Kiritimati** *aeropuerto internacional* Kiritimati, E Kiribati
555 Y2 **Kiritimati** *ant.* Isla Christmas. *atolón* Line Islands, E Kiribati
547 O15 **Kiriwina, Isla** *var.* Isla Trobriand. *isla* SE PNG
547 O15 **Kiriwina, Islas** *var.* Islas Trobriand. *archipiélago* S PNG
306 K12 **Kirkcaldy** E Escocia, RU
307 I14 **Kirkcudbright** S Escocia, RU
307 I14 **Kirkcudbright** *región histórica* S Escocia, RU
Kirkee *ver* Khadki
295 M8 **Kirkenes** *var.* Kirkkoniemi. Finnmark, N Noruega
300 I14 **Kirkenær** Hedmark, S Noruega
295 J4 **Kirkjubæjarklaustur** Sudhurland, S Islandia
Kirk-Kilissa *ver* Kırklareli
Kirkkoniemi *ver* Kirkenes
296 L20 **Kirkkonummi** *Sue.* Kyrkslätt. Uusimaa, S Finlandia
50 G7 **Kirkland Lake** Ontario, S Canadá
414 C9 **Kırklareli** *ant.* Kirk-Kilissa. Kırklareli, NO Turquía
414 I13 **Kırklareli** *provincia* NO Turquía
543 F20 **Kirkliston, Montes** *cordillera* Islal Sur, NZ
50 D10 **Kirkpatrick** *lago* Ontario, S Canadá
567 Q11 **Kirkpatricke** *monte* Antártida
103 U2 **Kirksville** Missouri, C EEUU
419 T4 **Kirkūk** *var.* Karkūk, Kerkuk. N Irak
306 K5 **Kirkwall** NE Escocia, RU
279 H25 **Kirkwood** Eastern Cape, S República de Sudáfrica
103 X5 **Kirkwood** Missouri, C EEUU
Kirman *ver* Kermān
390 I5 **Kirov** Kaluzhskaya Oblast', O Federación Rusa
Kīrov *ver* Kirovskiy, Kazajstán
Kīrov *ver* Kirova, Taldykorgan, Kazajstán
Kirov *ver* Viatka
439 U13 **Kirova** *Kaz.* Kīrov. Taldykorgan, SE Kazajstán
Kirovabad *ver* Gāncā, Azerbaiyán
Kirovabad *ver* Panj, Tayikistán
Kirovakan *ver* Vanadzor
Kirovo *ver* Kiraw, Bielorrusia
Kirovo/Kirovograd *ver* Kirovohrad, Ucrania
Kirovo *ver* Beshariq, Uzbekistán
383 R14 **Kirovo-Chepetsk** Kirovskaya Oblast', NO Federación Rusa
367 R7 **Kirovograd** *Rus.* Kirovograd; *ant.* Kirovo, Yelizavetgrad, Zinov'yevsk. Kirovohrads'ka Oblast', C Ucrania
Kirovogradskaya Oblast'/Kirovograd *ver* Kirovohrads'ka Oblast'
367 P7 **Kirovohrads'ka Oblast'** *var.* Kirovohrad, *Rus.* Kirovogradskaya Oblast'. *provincia* C Ucrania
382 J4 **Kirovsk** Murmanskaya Oblast', NO Federación Rusa
Kirovsk *ver* Babadayjan, Turkmenistan
Kirovsk *ver* Kirawsk, Bielorrusia
367 X7 **Kirovs'k** Luhans'ka Oblast', E Ucrania
125 Dd9 **Kirovskaya Oblast'** *ver* Viatskaya Oblast'
367 X8 **Kirov'ske** Donets'ka Oblast', E Ucrania
367 U13 **Kirovs'ke** *Rus.* Kirovskoye. Respublika Krym, S Ucrania
439 V14 **Kirovskiy** *Kaz.* Kīrov. Taldykorgan, SE Kazajstán
379 W13 **Kirovskiy** Kamchatskaya Oblast', E Federación Rusa
Kirovskoye *ver* Kyzyl-Adyr
Kirovskoye *ver* Kirovs'ke
124 Oo2 **Kırpaşa** *var.* Península Karpas, *Gri.* Karpasía. *península* NE Chipre
442 E11 **Kirpili** Ajalskiy Velayat, C Turkmenistán
306 K10 **Kirriemuir** E Escocia, RU
383 S13 **Kirs** Kirovskaya Oblast', NO Federación Rusa
391 N7 **Kirsanov** Tambovskaya Oblast', O Federación Rusa
414 J14 **Kırşehir** *ant.* Justinianopolis. Kırşehir, C Turquía
414 I13 **Kırşehir** *provincia* C Turquía
451 P4 **Kīrthar** *cordillera* S Pakistán
135 P9 **Kirtland** Nuevo México, SO EEUU
Kirun/Kirun' *ver* Chilung
295 J11 **Kiruna** Norrbotten, N Suecia
267 M18 **Kirundu** Haut-Zaïre, NE Rep. Democrática del Congo
102 L3 **Kirwin** *embalse* Kansas, C EEUU
391 Q4 **Kirya** Chuvashskaya Respublika, O Federación Rusa
498 M10 **Kiryū** Gunma, Honshū, S Japón
300 M18 **Kisa** Östergötland, S Suecia
499 O7 **Kisakata** Akita, Honshū, C Japón
Kisalföld *ver* Pequeña Llanura
267 L18 **Kisangani** *ant.* Stanleyville. Haut-Zaïre, NE República Democrática del Congo
139 N12 **Kisaralik** *río* Alaska, EEUU
498 M11 **Kisarazu** Chiba, Honshū, S Japón
347 I22 **Kisbér** Komárom-Esztergom, NO Hungría
47 V17 **Kisbey** Saskatchewan, S Canadá
378 K15 **Kiselevsk** Kemerovskaya Oblast', S Federación Rusa
463 R13 **Kishanganj** Bihār, NE India
462 G12 **Kishangarh** Rājasthān, N India
Kishegyes *ver* Mali Idoš
259 S15 **Kishi** Oyo, O Nigeria
Kishinev *ver* Chişinău
Kishiōzen *ver* Malyy Uzen'
498 H10 **Kishiwada** *var.* Kisiwada. Ōsaka, Honshū, SO Japón
431 P14 **Kīsh, Jazīreh-ye** *var.* Qeys. *isla* S Irán
462 I6 **Kishtwār** Jammu y Cachemira, NO India
275 H19 **Kisii** Nyanza, SO Kenia
275 J23 **Kisiju** Pwani, E Tanzania
Kisiwada *ver* Kishiwada
Kisjenő *ver* Chişineu-Criş
138 E17 **Kiska** *isla* Islas Aleutianas, Alaska, EEUU
Kiskapus *ver* Copşa Mică
347 M22 **Kiskörei-víztároló** *embalse* E Hungría
Kis-Küküllo *ver* Târnava Mică
347 L24 **Kiskunfélegyháza** *var.* Félegyháza. Bács-Kiskun, C Hungría
347 K25 **Kiskunhalas** *var.* Halas. Bács-Kiskun, S Hungría
347 K24 **Kiskunmajsa** Bács-Kiskun, S Hungría
391 N15 **Kislovodsk** Stavropol'skiy Kray, SO Federación Rusa
275 L18 **Kismaayo** *var.* Chisimayu, Kismayu, *It.* Chisimaio. Jubbada Hoose, S Somalia
Kismayu *ver* Kismaayo
498 K10 **Kiso** *cordillera* Honshū, S Japón
Kisseraing *ver* Kanmaw Kyun
258 K14 **Kissidougou** Guinée-Forestière, S Guinea
91 X12 **Kissimmee** Florida, SE EEUU
91 X12 **Kissimmee** *lago* Florida, SE EEUU
91 X13 **Kissimmee** *río* Florida, SE EEUU
47 V13 **Kississing** *lago* Manitoba, C Canadá
347 L24 **Kistelek** Csongrád, SE Hungría
Kistna *ver* Krishna
347 M23 **Kisújszállás** Jász-Nagykun-Szolnok, E Hungría
498 F8 **Kisuki** Shimane, Honshū, SO Japón
275 H18 **Kisumu** *ant.* Port Florence. Nyanza, O Kenia
Kisutzaneustadtl/Kiszucaújhely *ver* Kysucké Nové Mesto
347 O20 **Kisvárda** *Alem.* Kleinwardein. Szabolcs-Szatmár-Bereg, E Hungría
275 J24 **Kiswere** Lindi, SE Tanzania
135 W5 **Kit Carson** Colorado, C EEUU
499 N11 **Kita** *lago* Honshū, S Japón
258 K12 **Kita** Kayes, O Mali
Kitab *ver* Kitob
499 Q4 **Kitahiyama** Hokkaidō, NE Japón
499 O10 **Kita-Ibaraki** Ibaraki, Honshū, S Japón
499 Y13 **Kita-Iō-jima** *isla* SE Japón
499 P8 **Kitakami** Iwate, Honshū, C Japón
499 P8 **Kitakami-gawa** *río* Honshū, C Japón
499 Q7 **Kitakami, Montes** *cordillera* Honshū, C Japón
499 N9 **Kitakata** Fukushima, Honshū, C Japón
498 D8 **Kitakyūshū** *var.* Kitakyûsyû. Fukuoka, Kyūshū, SO Japón
Kitakyûsyû *ver* Kitakyûshû
275 H18 **Kitale** Rift Valley, O Kenia
499 U4 **Kitami** Hokkaidō, NE Japón
499 T2 **Kitami, Montes** *cordillera* Hokkaidō, NE Japón
547 O15 **Kitava** *isla* Isla Kiriwina, SE PNG
530 M12 **Kitchener** Australia Occidental
50 F16 **Kitchener** Ontario, S Canadá
296 O17 **Kitee** Pohjois-Karjala, SE Finlandia
275 G16 **Kitgum** N Uganda
Kithareng *ver* Kanmaw Kyun
Kíthira *ver* Kýthira
Kíthnos *ver* Kýthnos
66 J7 **Kitikmeot** *distrito* Territorios del Noroeste, N Canadá
46 J13 **Kitimat** Columbia Británica, SO Canadá
295 L11 **Kitinen** *río* N Finlandia
443 N12 **Kitob** *Rus.* Kitab. Qashqadaryo Wiloyati, S Uzbekistán
366 K7 **Kitsman'** *Alem.* Kotzman, *Rum.* Cozmeni, *Rus.* Kitsman. Chernivets'ka Oblast', O Ucrania
498 D9 **Kitsuki

Kleines Ungarisches Tiefland *ver* Pequeña Llanura
Kleinkopisch *ver* Copşa Mică
Klein-Marien *ver* Väike-Maarja
[*ver* Zlatna
279 *D23* **Kleinsee** Northern Cape, O República de Sudáfrica
Kleinwardein *ver* Kisvárda
355 *C16* **Kleisoúra** Epiro, O Grecia
300 *C17* **Klepp** Rogaland, S Noruega
279 *I22* **Klerksdorp** North-West, N República de Sudáfrica
390 *I5* **Kletnya** Bryanskaya Oblast', O Federación Rusa
Kletsk *ver* Klyetsk
319 *D14* **Kleve** *Fr.* Clèves; *ant.* Cleve. Renania del Norte-Westfalia, O Alemania
351 *J16* **Kličevo** Montenegro, SO Yugoslavia
371 *M16* **Klichaw** *Rus.* Klichev. Mahilyowskaya Voblasts', E Bielorrusia
Klichev *ver* Klichaw
371 *Q16* **Klimavichy** *Rus.* Klimovichi. Mahilyowskaya Voblasts', E Bielorrusia
354 *M7* **Kliment** Varnenska Oblast, NE Bulgaria
Klimovichi *ver* Klimavichy
296 *G14* **Klimpfjäll** Västerbotten, N Suecia
390 *K3* **Klin** Moskovskaya Oblast', O Federación Rusa
351 *M16* **Klina** Serbia, S Yugoslavia
347 *B15* **Klínovec** *Alem.* Keilberg. *monte* NO República Checa
300 *P19* **Klintehamn** Gotland, SE Suecia
391 *R8* **Klintsovka** Saratovskaya Oblast', O Federación Rusa
390 *H6* **Klintsy** Bryanskaya Oblast', O Federación Rusa
300 *K22* **Klippan** Kristianstad, S Suecia
295 *G13* **Klippen** Västerbotten, N Suecia
124 *Nn3* **Klírou** O Chipre
354 *I9* **Klisura** Plovdivska Oblast, C Bulgaria
300 *F20* **Klitmøller** Viborg, NO Dinamarca
350 *F11* **Ključ** NO Bosnia-Herzegovina
347 *J14* **Kłobuck** Częstochowa, S Polonia
346 *J11* **Kłodawa** Konin, C Polonia
347 *G16* **Kłodzko** *Alem.* Glatz. Wałbrzych, SO Polonia
300 *I14* **Kløfta** Akershus, S Noruega
350 *P12* **Klokočevac** Serbia, E Yugoslavia
370 *G3* **Klooga** *Alem.* Lodensee. Harjumaa, NO Estonia
311 *F15* **Kloosterzande** Zelanda, SO Países Bajos
351 *L19* **Klos** *var.* Klosi. Dibër, C Albania
Klosi *ver* Klos
Klösterle an der Eger *ver* Klášterec nad Ohří
343 *X3* **Klosterneuburg** Austria Inferior, NE Austria
342 *J9* **Klosters** Graubünden, SE Suiza
342 *G7* **Kloten** Zurich, N Suiza
342 *G7* **Kloten** *aeropuerto internacional* (Zurich) Zurich, N Suiza
58 *K3* **Klotz** *lago* Québec, NE Canadá
318 *K12* **Klötze** Sajonia-Anhalt, C Alemania
319 *O15* **Klotzsche** *aeropuerto internacional* (Dresden) Sajonia, E Alemania
46 *H7* **Kluane** *lago* Territorio del Yukon, O Canadá
Kluang *ver* Keluang
347 *I14* **Kluczbork** *Alem.* Kreuzburg, Kreuzburg in Oberschlesien. Opole, SO Polonia
139 *W12* **Klukwan** Alaska, EEUU
Klyastitsy *ver* Klyastsitsy
370 *L11* **Klyastsitsy** *Rus.* Klyastitsy. Vitsyebskaya Voblasts', N Bielorrusia
391 *T5* **Klyavlino** Samarskaya Oblast', O Federación Rusa
391 *N3* **Klyaz'ma** *río* O Federación Rusa
371 *J17* **Klyetsk** *Pol.* Kleck, *Rus.* Kletsk. Minskaya Voblasts', SO Bielorrusia
443 *S8* **Klyuchevka** Talasskaya Oblast', NO Kirguizistán
379 *X12* **Klyuchevskaya Sopka** *volcán* E Federación Rusa
379 *W12* **Klyuchi** Kamchatskaya Oblast', E Federación Rusa
300 *D17* **Knaben** Vest-Agder, S Noruega
Knanzi *ver* Ghanzi
300 *K21* **Knäred** Halland, S Suecia
307 *M16* **Knaresborough** N Inglaterra, Reino Unido
354 *H8* **Knezha** Oblast Montana, NO Bulgaria
95 *O9* **Knickerbocker** Texas, SO EEUU
106 *K5* **Knife** *río* Dakota del Norte, N EEUU
139 *S12* **Knight** *isla* Alaska, EEUU
46 *K16* **Knight Inlet** *estuario* Columbia Británica, O Canadá
307 *K20* **Knighton** E Gales, RU
127 *O7* **Knights Landing** California, O EEUU
350 *E13* **Knin** Zadar-Knin, S Croacia
95 *Q12* **Knippal** Texas, SO EEUU
343 *U7* **Knittelfeld** Estiria, C Austria
300 *O15* **Knivsta** Uppsala, C Suecia
351 *P14* **Knjaževac** Serbia, E Yugoslavia
103 *S4* **Knob Noster** Missouri, C EEUU
311 *D15* **Knokke-Heist** Flandes Occidental, NO Bélgica
300 *H20* **Knøsen** *colina* N Dinamarca
Knosós *ver* Knossos
355 *J25* **Knossos** *Gri.* Knosós. *lugar prehistórico* Creta, Grecia, E Mar Mediterráneo
95 *N7* **Knott** Texas, SO EEUU
566 *K5* **Knowles** *cabo* Antártida
115 *O11* **Knox** Indiana, N EEUU
107 *O3* **Knox** Dakota del Norte, N EEUU
78 *C13* **Knox** Pennsylvania, NE EEUU
557 *V6* **Knox, Atolón** *var.* Ṇadikdik, Narikrik. *atolón* Islas Ratak, SE Islas Marshall
46 *H13* **Knox** *cabo* Isla Graham, Columbia Británica, SO Canadá
95 *P5* **Knox City** Texas, SO EEUU
567 *Y11* **Knox, Costa** *región física* Antártida
115 *T12* **Knox, Lago** *embalse* Ohio, N EEUU
91 *T5* **Knoxville** Georgia, SE EEUU
114 *K12* **Knoxville** Illinois, N EEUU
107 *W15* **Knoxville** Iowa, C EEUU
83 *N9* **Knoxville** Tennessee, S EEUU
571 *P11* **Knud Rasmussen, Tierra de** *región física* N Groenlandia
Knüll *ver* Knüllgebirge
319 *I16* **Knüllgebirge** *var.* Knüll. *cordillera* C Alemania
Knyazhevo *ver* Sredishte
Knyazhitsy *ver* Knyazhytsy
371 *O15* **Knyazhytsy** *Rus.* Knyazhitsy. Mahilyowskaya Voblasts', E Bielorrusia
279 *G26* **Knysna** Western Cape, SO República de Sudáfrica
502 *G17* **Ko Ta Ru Tao** *isla* SO Tailandia
513 *V10* **Koagas** Irian Jaya, E Indonesia
Koartac *ver* Quaqtaq
511 *J10* **Koba** Isla Bangka, O Indonesia
498 *B10* **Kobayashi** *var.* Kobayasi. Miyazaki, Kyūshū, SO Japón
Kobayasi *ver* Kobayashi
498 *H10* **Kōbe** Hyōgo, Honshū, SO Japón
Kobelyaki *ver* Kobelyaky
367 *T6* **Kobelyaky** *Rus.* Kobelyaki. Poltavs'ka Oblast', NE Ucrania
300 *J22* **København** *Esp.* Copenhague; *ant.* Hafnia. *capital de estado* (Dinamarca) Sjælland, København, E Dinamarca
300 *J23* **København** *of.* Københavns Amt. *condado* E Dinamarca
258 *K10* **Kobenni** Hodh el Gharbi, S Mauritania
513 *U11* **Kobi** Isla Ceram, E Indonesia
513 *Ww11* **Kobowre, Pegunungan** *cordillera* Irian Jaya, E Indonesia
466 *L11* **Kobra** Madhya Pradesh, C India
Kobrin *ver* Kobryn
513 *W14* **Kobroor** *isla* Islas Aru, E Indonesia
371 *G19* **Kobryn** *Pol.* Kobryn, *Rus.* Kobrin. Brestskaya Voblasts', SO Bielorrusia
139 *O7* **Kobuk** Alaska, EEUU
139 *O7* **Kobuk River** *río* Alaska, EEUU
415 *Q10* **K'obulet'i** O Georgia
379 *N12* **Kobyay** Respublika Saja (Yakutiya), NE Federación Rusa
414 *E11* **Kocaeli** *provincia* NO Turquía
351 *P18* **Kočani** NE Macedonia
350 *K12* **Koceljevo** Serbia, O Yugoslavia
343 *U12* **Kočevje** *Alem.* Gottschee. S Eslovenia
463 *T12* **Koch Bihār** Bengala Occidental, NE India
379 *N12* **Kochechum** *río* N Federación Rusa
319 *I20* **Kocher** *río* SO Alemania
383 *T13* **Kochevo** Komi-Permyatskiy Avtonomnyy Okrug, NO Federación Rusa
498 *E10* **Kōchi** *var.* Kōti. Kōchi, Shikoku, SO Japón
Kochi *ver* Cochin
498 *E10* **Kōchi** *of.* Kōchi-ken, *var.* Kōti. *prefectura* Shikoku, SO Japón
Kochiu *ver* Gejiu
Kochkor *ver* Kochkorka
443 *V8* **Kochkorka** *Kir.* Kochkor. Narynskaya Oblast', C Kirguizistán
383 *V5* **Kochmes** Respublika Komi, NO Federación Rusa
391 *P15* **Kochubey** Respublika Dagestan, SO Federación Rusa
355 *I17* **Kochýlas** *monte* Skýros, Islas Espórades Septentrionales, Grecia, Mar Egeo
346 *O13* **Kock** Lublin, E Polonia
275 *J19* **Kodacho** *manantial/pozo* S Kenia
467 *K24* **Koddiyar** *bahía* NE Sri Lanka
139 *Q14* **Kodiak** Isla Kodiak, Alaska, EEUU
139 *Q14* **Kodiak** *isla* Alaska, EEUU
466 *B12* **Kodīnār** Gujarāt, O India
382 *M9* **Kodino** Arjangel'skaya Oblast', NO Federación Rusa
379 *N14* **Kodinsk** Krasnoyarskiy Kray, C Federación Rusa
274 *F12* **Kodok** Upper Nile, SE Sudán
367 *N8* **Kodyma** Odes'ka Oblast', SO Ucrania
311 *B17* **Koekelare** Flandes Occidental, O Bélgica
Koeln *ver* Köln
Koepang *ver* Kupang
Ko-erh-mu *ver* Golmud
311 *J17* **Koersel** Limburgo, NE Bélgica
279 *E21* **Koës** Karas, SE Namibia
Koetai *ver* Mahakam, Sungai
Koetaradja *ver* Bandaaceh
134 *I14* **Kofa, Montes** *cordillera* Arizona, SO EEUU
513 *Z15* **Kofarau** Irian Jaya, E Indonesia
443 *P13* **Kofarnihon** *Rus.* Kofarnijon; *ant.* Ordzhonikidzeabad, *Tay.* Orjonikidzeobod, Yangi-Bazar. O Tayikistán
443 *P14* **Kofarnihon** *Rus.* Kafirnigan. *río* SO Tayikistán
Kofarnijon *ver* Kofarnihon
354 *M11* **Kofçaz** Kırklareli, NO Turquía
513 *U9* **Kofiau, Pulau** *var.* Kafiau. *isla* Islas Raja Ampat, E Indonesia
355 *J25* **Kófinas** *monte* Creta, Grecia, E Mar Mediterráneo
124 *Nn4* **Kofinou** *var.* Kophinou. S Chipre
343 *V8* **Köflach** Estiria, SE Austria
259 *Q17* **Koforidua** SE Ghana
498 *G8* **Kōfu** Tottori, Honshū, SO Japón
498 *L10* **Kōfu** *var.* Kōhu. Yamanashi, Honshū, S Japón
498 *M10* **Koga** Ibaraki, Honshū, S Japón
275 *F22* **Koga** Tabora, C Tanzania
Kogălniceanu *ver* Mihail Kogălniceanu
59 *P6* **Kogaluk** *río* Terranova y Labrador, E Canadá
58 *J4* **Kogaluk** *río* Québec, NE Canadá
378 *J13* **Kogalym** Janty-Mansiyskiy Avtonomnyy Okrug, C Federación Rusa
300 *J23* **Køge** Roskilde, E Dinamarca
300 *J23* **Køge, Golfo de** *bahía* E Dinamarca
259 *U16* **Kogi** *estado* C Nigeria
442 *L11* **Kogon** *Rus.* Kagan. Bukhoro Wiloyati, C Uzbekistán
491 *Y17* **Kōgŭm-do** *isla* S Corea del Sur
Kŏhalom *ver* Rupea
451 *T6* **Kohāt** Provincia de la Frontera del Noroeste, NO Pakistán
370 *G4* **Kohila** *Alem.* Koil. Raplamaa, NO Estonia
463 *X13* **Kohīma** Nāgāland, E India
Koh I Noh *ver* Büyükağrı Dağı
430 *L10* **Kohkīlūyeh va Būyer Aḥmadī** *of.* Ostān-e Kohkīlūyeh va Būyer Aḥmadī, *var.* Boyer Ahmadī va Kohkīlūyeh. *provincia* SO Irán
Kohsān *ver* Kūhestān
370 *J3* **Kohtla-Järve** Ida-Virumaa, NE Estonia
Kōhu *ver* Kōfu
367 *N10* **Kohyl'nyk** *Rum.* Cogîlnic. *río* Moldavia/Ucrania
498 *M9* **Koide** Niigata, Honshū, C Japón
46 *G7* **Koidern** Territorio del Yukon, O Canadá
258 *J15* **Koidu** E Sierra Leona
370 *I4* **Koigi** Järvamaa, C Estonia
Koil *ver* Kohila
516 *H13* **Koimbani** Gran Comore, NO Comores
419 *T3* **Koi Sanjaq** *var.* Koysanjaq, Kūysanjaq. N Irak
296 *O16* **Koitere** *lago* E Finlandia
Koivisto *ver* Primorsk
371 *N14* **Kojanava** *Rus.* Kokhanovo. Vitsyebskaya Voblasts', NE Bielorrusia
491 *Z16* **Kŏje-do** *Jap.* Kyōsai-tō. *isla* S Corea del Sur
478 *L3* **Kok Kuduk** *pozo* N China
274 *J13* **K'ok'a Häyk'** *lago* C Etiopía
Kokand *ver* Qūqon
534 *F6* **Kokatha** Australia Meridional
Kokcha *ver* Kūkcha
Kokchetav/Kokchetavskaya Oblast' *ver* Kokshetau
296 *K18* **Kokemäenjoki** *río* SO Finlandia
513 *X12* **Kokenau** *var.* Kokonau. Irian Jaya, E Indonesia
279 *E22* **Kokerboom** Karas, SE Namibia
Kokhanovichi *ver* Kakhanavichy
Kokhanovo *ver* Kokhanava
Kök-Janggak *ver* Kok-Yangak
296 *K16* **Kokkola** *Sue.* Karleby; *ant.* Swe. Gamlakarleby. Vaasa, O Finlandia
370 *H9* **Koknese** Aizkraukle, C Letonia
259 *T13* **Koko** Kebbi, O Nigeria
Koko Logo *ver* Qinghai Hu, China
Koko Logo *ver* Qinghai, China
546 *K15* **Kokoda** Northern, S PNG
258 *K12* **Kokofata** Kayes, O Mali
139 *N6* **Kokolik River** *río* Alaska, EEUU
115 *O13* **Kokomo** Indiana, N EEUU
Kokonau *ver* Kokenau
547 *P10* **Kokopo** *var.* Kopopo; *ant.* Herbertshöhe. Nueva Inglaterra, E PNG
439 *X10* **Kokpekti** *Kaz.* Kökpekti. Semey, E Kazajstán
439 *X11* **Kokpekti** *río* E Kazajstán
139 *P9* **Kokrines** Alaska, EEUU
139 *P9* **Kokrines, Montes** *cordillera* Alaska, EEUU
439 *P17* **Koksaray** Yuzhnyy Kazajstán, S Kazajstán
443 *X9* **Kokshaal-Tau** *Rus.* Khrebet Kakshaal-Too. *cordillera* China/Kirguizistán
439 *P7* **Kokshetau** *Kaz.* Kökshetaū; *ant.* Kokchetav. Kokshetau, N Kazajstán
439 *P7* **Kokshetau** *of.* Kokshetauskaya Oblast', *Kaz.* Kökshetaū Oblysy; *ant.* Kokchetavskaya Oblast'. *provincia* N Kazajstán
Kökshetaū Oblysy/ Kokshetauskaya Oblast' *ver* Kokshetau
311 *A17* **Koksijde** Flandes Occidental, O Bélgica
58 *M5* **Koksoak** *río* Québec, E Canadá
279 *K24* **Kokstad** KwaZulu/Natal, E República de Sudáfrica
439 *W15* **Koktal** *Kaz.* Köktal. Taldykorgan, SE Kazajstán
439 *Q12* **Koktas** *río* C Kazajstán
Kök-Tash *ver* Kēk-Tash
Koktokay *ver* Fuyun
498 *B10* **Kokubu** Kagoshima, Kyūshū, SO Japón
379 *Q16* **Kokuy** Chitinskaya Oblast', S Federación Rusa
443 *T9* **Kok-Yangak** *Kir.* Kök-Janggak. Dzhalal-Abadskaya Oblast', O Kirguizistán
478 *F9* **Kokyar** Xinjiang Uygur Zizhiqu, O China
451 *O13* **Kolāchi** *var.* Kulachi. *río* SO Pakistán
258 *J15* **Kolahun** N Liberia
512 *Q12* **Kolaka** Sulawesi, C Indonesia
Kolam *ver* Quilon
K'o-la-ma-i *ver* Karamay
Kol'skiy Poluostrov *ver* Kola, Península de
467 *H19* **Kolār** Karnātaka, E India
467 *H19* **Kolār Gold Fields** Karnātaka, E India
295 *K11* **Kolari** Lappi, NO Finlandia
347 *I21* **Kolárovo** *Alem.* Gutta; *ant.* Guta, *Hung.* Gúta. Západné Slovensko, SO Eslovaquia
351 *K16* **Kolašin** Montenegro, SO Yugoslavia
462 *F11* **Kolāyat** Rājasthān, NO India
300 *N15* **Kolbäck** Västmanland, C Suecia
Kolbcha *ver* Kowbcha
571 *Q15* **Kolbeinsey, Dorsal** *accidente submarino* Estrecho de Dinamarca/Mar de Noruega
Kolberg *ver* Kołobrzeg
300 *H15* **Kolbotn** Akershus, S Noruega
347 *N16* **Kolbuszowa** Rzeszów, SE Polonia
390 *L3* **Kol'chugino** Vladimirskaya Oblast', O Federación Rusa
258 *H12* **Kolda** S Senegal
300 *G23* **Kolding** Vejle, C Dinamarca
267 *M17* **Kole** Haut-Zaïre, N República Democrática del Congo
267 *K20* **Kole** Kasai Oriental, SO Rep. Democrática del Congo
Kōle *ver* Kili, Isla
Kolepom, Pulau *ver* Yos Sudarso, Isla
370 *H3* **Kolga, Bahía** *Alem.* Kolko-Wiek. *bahía* N Estonia
383 *Q3* **Kolguyev** *isla* NO Federación Rusa
467 *E16* **Kolhāpur** Mahārāshtra, SO India
455 *K21* **Kolhumadulu, Atolón** *var.* Atolón Kolumadulu, Atolón Thaa. *atolón* S Maldivas
296 *O16* **Koli** *var.* Kolinkylä. Pohjois-Karjala, E Finlandia
139 *O13* **Koliganek** Alaska, EEUU
347 *E16* **Kolín** *Alem.* Kolin. Střední Čechy, C República Checa
Kolinkylä *ver* Koli
554 *E12* **Koliu** Isla Futuna, O Wallis y Futuna
443 *P14* **Koljozobod** *Rus.* Koljozabad; *ant.* Kaganovichabad, Tugalan. SO Tayikistán
370 *E7* **Kolka** Talsi, NO Letonia
370 *E7* **Kolka** *cabo* NO Letonia
Koljozabad *ver* Koljozobod
Kolki/Kołki *ver* Kolky
Kolko-Wiek *ver* Kolga Laht
366 *K3* **Kolky** *Pol.* Kołki, *Rus.* Kolki. Volyns'ka Oblast', NO Ucrania
Kollam *ver* Quilon
467 *G20* **Kollegāl** Karnātaka, O India
310 *M5* **Kollum** Frisia, N Países Bajos
Kolmar *ver* Colmar
Köln *ver* Colonia
346 *N9* **Kolno** Łomża, NE Polonia
346 *J12* **Koło** Konin, C Polonia
138 *B8* **Koloa** *Haw.* Kōloa. Kauai, Hawai, EEUU, C Océano Pacífico
346 *E7* **Kołobrzeg** *Alem.* Kolberg. Koszalin, NO Polonia
390 *H4* **Kolodnya** Smolenskaya Oblast', O Federación Rusa
554 *E13* **Kolofau, Monte** *volcán* Isla Alofi, S Wallis y Futuna
383 *O14* **Kologriv** Kostromskaya Oblast', NO Federación Rusa
258 *L12* **Kolokani** Koulikoro, O Mali
259 *N13* **Koloko** O Burkina Faso
547 *U14* **Kolombangara** *var.* Kilimbangara, Nduke. *isla* Islas de Nueva Georgia, NO Islas Salomón
Kolomea *ver* Kolomyya
390 *L4* **Kolomna** Moskovskaya Oblast', O Federación Rusa
366 *J7* **Kolomyya** *Alem.* Kolomea. Ivano-Frankivs'ka Oblast', O Ucrania
258 *M13* **Kolondiéba** Sikasso, SO Mali
559 *O11* **Kolonga** Tongatapu, S Tonga
556 *K16* **Kolonia** *var.* Colonia. Pohnpei, E Micronesia
Kolonja *ver* Kolonjë
351 *K21* **Kolonjë** *var.* Kolonja. Fier, C Albania
Kolonjë *ver* Ersekë
Kolotambu *ver* Avuavu
559 *O11* **Kolovai** Tongatapu, S Tonga
512 *R13* **Kolowanawatobo, Teluk** *bahía* Islau Buton, C Indonesia
Kolozsvár *ver* Cluj-Napoca
350 *C9* **Kolpa** *Alem.* Kulpa, *Scr.* Kupa. *río* Croacia/Slovenia
379 *K14* **Kolpashevo** Tomskaya Oblast', C Federación Rusa
318 *M10* **Kölpin** *lago* NE Alemania
382 *H13* **Kolpino** Leningradskaya Oblast', NO Federación Rusa
382 *K5* **Kola** *península* NO Federación Rusa
391 *T6* **Koltubanovskiy** Orenburgskaya Oblast', O Federación Rusa
350 *L11* **Kolubara** *río* C Yugoslavia
Kolupchii *ver* Gurkovo
346 *K13* **Koluszki** Piotrków, C Polonia
383 *T6* **Kolva** *río* NO Federación Rusa
296 *E14* **Kolvereid** Nord-Trøndelag, O Noruega
450 *L15* **Kolwa** Baluchistān, SO Pakistán
267 *M24* **Kolwezi** Shaba, S República Democrática del Congo
379 *U8* **Kolyma** *río* NE Federación Rusa
Kolymskaya Nizmennost' *ver* Kolyma, Llanuras del
379 *T9* **Kolyma, Llanuras del** *tierras bajas* NE Federación Rusa
379 *U9* **Kolymskoye** Respublika Saja (Yakutiya), NE Federación Rusa
379 *V10* **Kolyma, Montes del** *var.* Khrebet Kolymskiy *cordillera* E Federación Rusa
379 *W6* **Kolyuchinsk, Golfo de** *bahía* NE Federación Rusa
439 *W15* **Kol'zhat** Almaty, SE Kazajstán
354 *G8* **Kom** *monte* NO Bulgaria
255 *X11* **Kôm Ombo** *var.* Kawm Umbū. SE Egipto
274 *I13* **Koma** C Etiopía
259 *X12* **Komadugu Gana** *río* NE Nigeria
498 *K10* **Komagane** Nagano, Honshū, S Japón
267 *P17* **Komanda** Haut-Zaïre, NE Rep. Democrática del Congo
Ománfalva *ver* Comăneşti
Komárno *Alem.* Komorn, *Hung.* Komárom. Západné Slovensko, SO Eslovaquia
347 *I22* **Komárom** Komárom-Esztergom, NO Hungría
Komárom *ver* Komárno
347 *I22* **Komárom-Esztergom** *of.* Komárom-Esztergom Megye. *condado* N Hungría
498 *J9* **Komatsu** *var.* Komatu. Ishikawa, Honshū, SO Japón
498 *G10* **Komatsushima** Tokushima, Shikoku, SO Japón
Komatu *ver* Komatsu
279 *D17* **Kombat** Otjozondjupa, N Namibia
Kombissiguiri *ver* Kombissiri
259 *P13* **Kombissiri** *var.* Kombissiguiri. C Burkina Faso
556 *F8* **Komebail** *lagón* N Palau
275 *F20* **Kome** *isla* N Tanzania
Komeyo *ver* Wandai
513 *W13* **Komfane** Isla Wokam, E Indonesia
367 *P10* **Kominternivs'ke** Odes'ka Oblast', SO Ucrania
383 *R12* **Komi-Permyatskiy Avtonomnyy Okrug** *distrito autónomo* O Federación Rusa
383 *R8* **Komi, Respublika** *república autónoma* NO Federación Rusa
347 *I25* **Komló** Baranya, SO Hungría
Kommandorskiye Ostrova *ver* Comendador, Islas del
Kommunarsk *ver* Alchevs'k
443 *S12* **Kommunizm, Qullai** *monte* E Tayikistán
546 *G12* **Komo** Southern Highlands, O PNG
512 *P16* **Komodo** Isla Komodo, S Indonesia
512 *P16* **Komodo** *isla* Nusa Tenggara, S Indonesia
259 *N15* **Komoé** *var.* Komoé Fleuve. *río* E Costa de Marfil
Komoé Fleuve *ver* Komoé
267 *F20* **Komono** La Lékoumou, SO Congo
513 *Y16* **Komoran** Irian Jaya, E Indonesia
513 *Y16* **Komoran** *isla* E Indonesia
Komorn *ver* Komárno
Komornok *ver* Comorâşte
498 *L10* **Komoro** Nagano, Honshū, S Japón
Komosolabad *ver* Komsomolobod
Komotau *ver* Chomutov
354 *K13* **Komotiní** *var.* Gümüljina, *Turc.* Gümülcine. Macedonia Oriental y Tracia, NE Grecia
351 *K16* **Komovi** *cordillera* SO Yugoslavia
367 *R8* **Kompaniyivka** Kirovohrads'ka Oblast', C Ucrania
546 *H12* **Kompiam** Enga, O PNG
Kompong *ver* Kâmpóng Chhnăng
Kompong Cham *ver* Kâmpóng Cham
Kompong Kleang *ver* Kâmpóng Khleăng
Kompong Som *ver* Kâmpóng Saôm
Kompong Speu *ver* Kâmpóng Spoe
Kompong Thom *ver* Kâmpóng Thum
Komrat *ver* Comrat
Komsomol *ver* Komsomol'skiy, Atyrau, Kazajstán
Komsomol *ver* Komsomolets, Kustanay, Kazajstán
438 *L7* **Komsomolets** *Kaz.* Komsomol. Kustanay, N Kazajstán
438 *F13* **Komsomolets** *golfo* SO Kazajstán
378 *M6* **Komsomolets** *isla* Tierra del Norte, N Federación Rusa
443 *Q12* **Komsomolobod** *Rus.* Komosolabad. C Tayikistán
382 *M16* **Komsomol'sk** Ivanovskaya Oblast', O Federación Rusa
367 *S6* **Komsomol's'k** Poltavs'ka Oblast', C Ucrania
442 *M11* **Komsomol'sk** Nawoiy Wiloyati, N Uzbekistán
438 *G12* **Komsomol'skiy** *Kaz.* Komsomol. Atyrau, O Kazajstán
383 *W4* **Komsomol'skiy** Respublika Komi, NO Federación Rusa
379 *U15* **Komsomol'sk-na-Amure** Jabarovskiy Kray, SE Federación Rusa
Komsomol'sk-na-Ustyurte *ver* Komsomol'sk-Ustyurt
438 *K10* **Komsomol'skoye** Aktyubinsk, NO Kazajstán
391 *Q8* **Komsomol'skoye** Saratovskaya Oblast', O Federación Rusa
442 *G6* **Komsomol'sk-Ustjurt** *Rus.* Komsomol'sk-na-Ustyurte. Qoraqalpoghiston Respublikasi, NO Uzbekistán
439 *P10* **Kon** *río* C Kazajstán
502 *L13* **Kon Tum** *var.* Kontum. Kon Tum, C Vietnam
Kona *ver* Kailua
382 *K16* **Konakovo** Tverskaya Oblast', O Federación Rusa
431 *V15* **Konārak** Sīstān va Balūchestān, SE Irán
Konarhā *ver* Kunar
103 *O11* **Konawa** Oklahoma, C EEUU
513 *V9* **Konda** Irian Jaya, E Indonesia
378 *I13* **Konda** *río* C Federación Rusa
466 *L13* **Kondagaon** Madhya Pradesh, C India
50 *K10* **Kondiaronk** *lago* Québec, SE Canadá
530 *J13* **Kondinin** Australia Occidental
275 *H21* **Kondoa** Dodoma, C Tanzania
391 *P6* **Kondol'** Penzenskaya Oblast', O Federación Rusa
354 *N10* **Kondolovo** Burgaska Oblast, SE Bulgaria
513 *Z16* **Kondomirat** Irian Jaya, E Indonesia
382 *J10* **Kondopoga** Respublika Kareliya, NO Federación Rusa
Kondoz/Kondūz *ver* Kunduz
467 *J17* **Kondukūr** *var.* Kandukur. Andhra Pradesh, E India
557 *P14* **Koné** Province Nord, O Nueva Caledonia
Könekesir *ver* Kēnekesir
Köneürgench *ver* Kēneurgench
259 *N15* **Kong** N Costa de Marfil
502 *I14* **Kông, Kaôh** *ant.* Kas Kong. *isla* SO Camboya
502 *K13* **Kông, Tônle** *Lao.* Xê Kong. *río* Camboya/Laos
Kong, Xê *ver* Kông, Tônle
Kong Christian IX Land *ver* Rey Cristián IX, Tierra del
Kong Christian X Land *ver* Rey Cristián X, Tierra del
Kong Frederik VI Kyst *ver* Rey Federico VI, Costa del Kyst
Kong Frederik VIII Land *ver* Rey Federico VIII, Tierra del
Kong Karls Land *ver* Rey Carlos, Tierra del
275 *G14* **Kong Kong** *río* SE Sudán
139 *S5* **Kongakutr** *río* Alaska, EEUU
279 *G16* **Kongola** Caprivi, NE Namibia
267 *N21* **Kongolo** Shaba, E República Democrática del Congo
275 *F14* **Kongor** Jonglei, SE Sudán
259 *P12* **Kongoussi** N Burkina Faso
300 *G15* **Kongsberg** Buskerud, S Noruega
295 *Q2* **Kongs** *isla* Tierra del Rey Carlos, E Svalbard
300 *I14* **Kongsvinger** Hedmark, S Noruega
478 *E8* **Kongur Shan** *monte* NO China
275 *I22* **Kongwa** Dodoma, C Tanzania
Konia *ver* Konya
443 *R11* **Konibodom** *Rus.* Kanibadam. N Tayikistán
347 *K15* **Koniecpol** Częstochowa, S Polonia
Konieh *ver* Konya
Königgrätz *ver* Hradec Králové
Königinhof an der Elbe *ver* Dvůr Králové nad Labem
319 *K23* **Königsbrunn** Baviera, S Alemania
Königshütte *ver* Chorzów
319 *O24* **Königs** *lago* SE Alemania
343 *S8* **Königstuhl** *monte* S Austria
343 *U3* **Konigswiesen** Austria Superior, N Austria
319 *E17* **Königswinter** Renania del Norte-Westfalia, O Alemania
442 *M11* **Konimej** *Rus.* Kenimekh. Nawoiy Wiloyati, N Uzbekistán
346 *I12* **Konin** *Alem.* Kuhnau. Konin, C Polonia
346 *I12* **Konin** *of.* Województwo Konińskie. *provincia* C Polonia
Konińskie, Województwo *ver* Konin
351 *L24* **Konispol** *var.* Konispoli. Vlorë, S Albania
Konispoli *ver* Konispol
355 *C15* **Kónitsa** Epiro, O Grecia
Konitz *ver* Chojnice
342 *D8* **Köniz** Berna, O Suiza
351 *H14* **Konjic** S Bosnia-Herzegovina
295 *J10* **Könkämäälven** *río* Finlandia/Suecia
467 *D14* **Konkan** O India
279 *D22* **Konkiep** *río* S Namibia
258 *I14* **Konkouré** *río* O Guinea
259 *O11* **Konna** Mopti, S Mali
547 *P10* **Konogaiang** *monte* Nueva Irlanda, NE PNG
547 *P10* **Konogogo** Nueva Irlanda, NE PNG
342 *E9* **Konolfingen** Berna, O Suiza
259 *P16* **Konongo** C Ghana
547 *O9* **Konos** Nueva Irlanda, NE PNG
382 *M12* **Konosha** Arjangel'skaya Oblast', NO Federación Rusa
367 *R3* **Konotop** Sums'ka Oblast', NE Ucrania
478 *L7* **Konqi He** *río* NO China
347 *L14* **Końskie** Kielce, S Polonia
Konstantinovka *ver* Kostyantynivka
390 *M11* **Konstantinovsk** Rostovskaya Oblast', SO Federación Rusa
Konstanza *ver* Constanța
259 *T14* **Kontagora** Níger, O Nigeria
266 *E13* **Kontcha** Nord, N Camerún
311 *G17* **Kontich** Amberes, N Bélgica
296 *O16* **Kontiolahti** Pohjois-Karjala, SE Finlandia
296 *M15* **Kontiomäki** Oulu, C Finlandia
Konur *ver* Sulakyurt
414 *H15* **Konya** *var.* Konieh; *ant.* Konia, *ant.* Iconium. Konya, C Turquía
414 *H15* **Konya** *var.* Konia, Konieh. *provincia* C Turquía
439 *W15* **Konyrolen** Taldykorgan, SE Kazajstán
275 *I19* **Konza** Eastern, S Kenia
310 *I9* **Koog aan den Zaan** Holanda Septentrional, C Países Bajos
534 *E7* **Koonibba** Australia Meridional
115 *O11* **Koontz Lake** Indiana, N EEUU
513 *V8* **Koor** Irian Jaya, E Indonesia
535 *R9* **Koorawatha** Nueva Gales del Sur, SE Australia
370 *J5* **Koosa** Tartumaa, E Estonia
119 *N7* **Kootenai** *var.* Kootenay. *río* Canadá/EEUU *ver también* Kootenay
47 *P17* **Kootenay** *var.* Kootenai. *río* Canadá/EEUU *ver también* Kootenai
279 *F24* **Kootjieskolk** Northern Cape, O República de Sudáfrica
351 *M15* **Kopaonik** *cordillera* S Yugoslavia
Kopar *ver* Koper
295 *K1* **Kópasker** Nordhurland Eystra, N Islandia
295 *H4* **Kópavogur** Reykjanes, O Islandia
343 *S13* **Koper** *It.* Capodistria; *ant.* Kopar. SO Eslovenia
300 *C16* **Kopervik** Rogaland, S Noruega
Kopetdag, Khrebet *ver* Koppeh Dāgh
378 *G14* **Kopeysk** Kurganskaya Oblast', C Federación Rusa
Kophinou *ver* Kofinou
534 *G8* **Kopi** Australia Meridional
Kopiago *ver* Copiago, Lago
463 *W12* **Kopili** *río* NE India
300 *M15* **Köping** Västmanland, C Suecia
351 *K17* **Koplik** *var.* Kopliku. Shkodër, NO Albania
Kopliku *ver* Koplik
Kopopo *ver* Kokopo
299 *I11* **Koppang** Hedmark, S Noruega
300 *L15* **Kopparberg** Örebro, C Suecia
299 *J12* **Kopparberg** *condado* C Suecia
431 *S3* **Koppeh Dāgh** *var.* Khrebet Kopetdag. *cordillera* Irán/Turkmenistán
Koppename *ver* Coppename Rivier
300 *J15* **Koppom** Värmland, C Suecia
Kopreinitz *ver* Koprivnica
354 *K9* **Koprinka** *ant.* Yazovir Georgi Dimitrov. *embalse* C Bulgaria
350 *F7* **Koprivnica** *Alem.* Kopreinitz, *Hung.* Kaproncza. Koprivnica-Križevci, N Croacia
350 *F8* **Koprivnica-Križevci** *of.* Koprivničko-Križevačka Županija. *provincia* N Croacia
347 *I17* **Kopřivnice** *Alem.* Nesselsdorf. Severní Morava, E República Checa
Köprülü *ver* Veles
Koptsevichi *ver* Kaptsevichy
Kopyl' *ver* Kapyl'
371 *O14* **Kopys'** *Rus.* Kopys'. Vitsyebskaya Voblasts', NE Bielorrusia
351 *M18* **Korab** *monte* Albania/ Macedonia
Korabavur Pastligi *ver* Karabaur', Uval
275 *M

311 H18 **Kortenberg** Brabante flamenco, C Bélgica
311 K18 **Kortessem** Limburgo, NE Bélgica
311 E14 **Kortgene** Zelanda, SO Países Bajos
274 F8 **Korti** Northern, N Sudán
311 C18 **Kortrijk** *Fr.* Courtrai. Flandes Occidental, O Bélgica
124 N2 **Koruçam** *var.* Cabo Kormakiti, Kormakítis, *Gri.* Akrotíri Kormakíti, *Turc.* Koruçam Burnu *cabo* N Chipre
535 O13 **Korumburra** Victoria, SE Australia
Koryakskiy Jrebet *ver* Koriak, Montes de los
379 W10 **Koryakskiy Avtonomnyy Okrug** *distrito autónomo* E Federación Rusa
383 P11 **Koryazhma** Arjangel'skaya Oblast', NO Federación Rusa
Kōryō *ver* Kangnŭng
Korytsa *ver* Korçë
367 Q2 **Koryukivka** Chernihivs'ka Oblast', N Ucrania
Korzec *ver* Korets'
355 N21 **Kos** Kos, Dodecaneso, Grecia, Mar Egeo
355 M21 **Kos** *It.* Coo; *ant.* Cos. *isla* Dodecaneso, Grecia, Mar Egeo
383 T12 **Kosa** Komi-Permyatskiy Avtonomnyy Okrug, NO Federación Rusa
383 T13 **Kosa** *río* NO Federación Rusa
491 X13 **Kosan** SE Corea del Norte
371 H18 **Kosava** *Rus.* Kosovo. Brestskaya Voblasts', SO Bielorrusia
Kosch *ver* Kose
438 G12 **Koschagyl** *Kaz.* Qosshaghyl. Atyrau, O Kazajstán
346 G12 **Kościan** *Alem.* Kosten. Leszno, O Polonia
346 I7 **Kościerzyna** Gdańsk, NO Polonia
535 R11 **Kosciusko** *monte* Nueva Gales del Sur, SE Australia
90 L4 **Kosciusko** Mississippi, S EEUU
370 H4 **Kose** *Alem.* Kosch. Harjumaa, NO Estonia
354 G6 **Koshava** Oblast Montana, NO Bulgaria
443 U9 **Kosh-Dëbë** *var.* Koshtebë. Narynskaya Oblast', C Kirguistán
498 M11 **Koshigaya** *var.* Kosigaya. Saitama, Honshū, S Japón
K'o-shih *ver* Kashi
439 W13 **Koshkarkol'** *lago* SE Kazajstán
114 L9 **Koshkonong** *lago* Wisconsin, N EEUU
442 B10 **Koshoba** *Turkm.* Goshoba. Balkanskiy Velayat, NO Turkmenistán
498 L9 **Kōshoku** *var.* Kōsyoku. Nagano, Honshū, S Japón
Koshtebë *ver* Kosh-Dëbë
Kōshū *ver* Kwangju
347 N19 **Košice** *Alem.* Kaschau, *Hung.* Kassa. Východné Slovensko, E Eslovaquia
Kosigaya *ver* Koshigaya
Kosikizima Rettō *ver* Koshikijima-rettō
463 R12 **Kosi** *embalse* E Nepal
366 J8 **Kosiv** Ivano-Frankivs'ka Oblast', O Ucrania
439 O11 **Koskol'** Zhezqazghan, C Kazajstán
383 Q9 **Koslan** Respublika Komi, NO Federación Rusa
Köslin *ver* Koszalin
442 M12 **Koson** *Rus.* Kasan. Qashqadaryo Wiloyati, S Uzbekistán
491 Y13 **Kosŏng** SE Corea del Norte
443 S9 **Kosonsoy** *Rus.* Kasansay. Namangan Wiloyati, E Uzbekistán
351 M16 **Kosovo** *ant.* Provincia Autónoma de Kosovo y Metohija. *región cultural* S Yugoslavia
Kosovo *ver* Kosava
Kosovo y Metohija, Provincia Autónoma de *ver* Kosovo
351 N16 **Kosovo Polje** Serbia, S Yugoslavia
351 O16 **Kosovska Kamenica** Serbia, SE Yugoslavia
351 M16 **Kosovska Mitrovica** *Alb.* Mitrovicë; *ant.* Mitrovica, Titova Mitrovica. Serbia, S Yugoslavia
556 B12 **Kosrae** *estado* E Micronesia
556 M17 **Kosrae** *ant.* Kusaie. *isla* Islas Carolinas, E Micronesia
95 U9 **Kosse** Texas, SO EEUU
343 P6 **Kössen** Tirol, O Austria
258 M16 **Kossou** *lago* C Costa de Marfil
Kossukavak *ver* Krumovgrad
350 F10 **Kostajnica** *var.* Hrvatska Kostajnica. Sisak-Moslavina, C Croacia
Kostamus *ver* Kostomuksha
Kosten *ver* Kościan
354 H10 **Kostenets** *ant.* Georgi Dimitrov. Sofiyska Oblast, O Bulgaria
274 F10 **Kosti** Nilo Blanco, C Sudán
Kostnitz *ver* Constanza
382 H7 **Kostomuksha** *Fin.* Kostamus. Respublika Kareliya, NO Federación Rusa
366 K3 **Kostopil'** *Rus.* Kostopol'. Rivnens'ka Oblast', NO Ucrania
Kostopol' *ver* Kostopil'
382 M15 **Kostroma** Kostromskaya Oblast', NO Federación Rusa
383 N14 **Kostroma** *río* NO Federación Rusa
383 N14 **Kostromskaya Oblast'** *provincia* NO Federación Rusa
346 D11 **Kostrzyn** *Alem.* Cüstrin, Küstrin. Gorzów, O Polonia
346 H11 **Kostrzyn** Poznań, C Polonia
367 X7 **Kostyantynivka** *Rus.* Konstantinovka. Donets'ka Oblast', SE Ucrania
Kostyukovichi *ver* Kastsyukovichy
Kostyukovka *ver* Kastsyukowka
Kōsyoku *ver* Kōshoku
383 U6 **Kos'yu** Respublika Komi, NO Federación Rusa
383 U6 **Kos'yu** *río* NO Federación Rusa
346 F7 **Koszalin** *Alem.* Köslin. Koszalin, NO Polonia
346 F8 **Koszalin** *of.* Województwo Koszalińskie, *Alem.* Köslin. *provincia* NO Polonia
Koszalińskie, Województwo *ver* Koszalin
347 F22 **Kőszeg** *Alem.* Güns. Vas, O Hungría
451 S10 **Kot Addu** Punjab, E Pakistán
451 Q13 **Kot Dīji** Sind, SE Pakistán
462 H13 **Kota** *ant.* Kotah. Rājasthān, N India
511 H9 **Kota Baru** Sumatra, O Indonesia
511 H2 **Kota Bharu** *var.* Kota Baharu, Kota Bahru. Kelantan, Malasia peninsular
512 Nn2 **Kota Kinabalu** *ant.* Jesselton. Sabah, Malasia Oriental
512 Nn2 **Kota Kinabalu** *aeropuerto internacional* Sabah, Malasia Oriental
512 Nn11 **Kotabaru** Isla Laut, C Indonesia
Kotabaru *ver* Jayapura
Kotaboemi *ver* Kotabumi
511 Ii12 **Kotabumi** *ant.* Kotaboemi. Sumatra, O Indonesia
Kotah *ver* Kota
295 M12 **Kotala** Lappi, N Finlandia
Kotamobagoe *ver* Kotamobagu
512 Rr7 **Kotamobagu** *ant.* Kotamobagoe. Sulawesi, C Indonesia
467 L14 **Kotapad** *var.* Kotapārh. Orissa, E India
Kotapārh *ver* Kotapad
511 L11 **Kotawaringin, Teluk** *bahía* Borneo, C Indonesia
462 K9 **Kotdwāra** Uttar Pradesh, N India
383 Q14 **Kotel'nich** Kirovskaya Oblast', NO Federación Rusa
391 N12 **Kotel'nikovo** Volgogradskaya Oblast', SO Federación Rusa
379 R8 **Kotelni** *isla* *Rus.* Kotel'nyy Ostrov, Novosibirskiye Ostrova, N Federación Rusa
367 T5 **Kotel'va** Poltavs'ka Oblast', C Ucrania
319 M14 **Köthen** *var.* Cöthen. Sajonia-Anhalt, C Alemania
Kôti *ver* Kōchi
275 G17 **Kotido** NE Uganda
296 N19 **Kotka** Kymi, S Finlandia
383 P11 **Kotlas** Arjangel'skaya Oblast', NO Federación Rusa
138 M10 **Kotlik** Alaska, EEUU
Koto Sho/Kotosho *ver* Lan Yü
259 Q17 **Kotoka** *aeropuerto internacional* (Accra) S Ghana
Kotonu *ver* Cotonou
351 J17 **Kotor** *It.* Cattaro. Montenegro, SO Yugoslavia
Kotor *ver* Kotoriba
351 I17 **Kotor, Bocas de** *It.* Bocche di Cattaro. *bahía* Montenegro, SO Yugoslavia
350 F7 **Kotoriba** *Hung.* Kotor. Međimurje, N Croacia
350 H11 **Kotorsko** N Bosnia-Herzegovina
350 G11 **Kotor Varoš** N Bosnia-Herzegovina
390 M7 **Kotovsk** Tambovskaya Oblast', O Federación Rusa
367 O9 **Kotovs'k** *Rus.* Kotovsk. Odes'ka Oblast', SO Ucrania
Kotovsk *ver* Hîncești
371 G16 **Kotra** *Rus.* Kotra. *río* O Bielorrusia
451 P16 **Kotri** Sind, SE Pakistán
343 Q9 **Kötschach** Carintia, S Austria
467 K15 **Kottagūdem** Andhra Pradesh, E India
467 F21 **Kottappadi** Kerala, SO India
467 G23 **Kottayam** Kerala, SO India
Kottbus *ver* Cottbus
Kotte *ver* Sri Jayawardanapura
267 K15 **Kotto** *río* República Centroafricana/República Democrática del Congo
559 O10 **Kotu, Islas** *archipiélago* O Tonga
442 B11 **Koturdepe** *Turkm.* Goturdepe. Balkanskiy Velayat, O Turkmenistán
379 N10 **Kotuy** *río* N Federación Rusa
279 M16 **Kotwa** Mashonaland East, NE Zimbabwe
139 N7 **Kotzebue** Alaska, EEUU
138 M7 **Kotzebue** *estuario* Alaska, EEUU
Kotzenan *ver* Chocianów
Kotzman *ver* Kitsman'
259 R14 **Kouandé** NO Benín
267 J15 **Kouango** Ouaka, S República Centroafricana
259 O13 **Koudougou** C Burkina Faso
310 K7 **Koudum** Frisia, N Países Bajos
355 L25 **Koufonísi** *isla* SE Grecia
355 K21 **Koufonísi** *isla* Cícladas, Grecia, Mar Egeo
138 M8 **Kougarok** *monte* Alaska, EEUU
267 E20 **Kouilou** *río* S Congo
267 E21 **Kouilou, Le** *provincia* SO Congo
67 P6 **Koukdjuak** *río* Isla de Baffin, Territorios del Noroeste, NE Canadá
124 N4 **Koúklia** SO Chipre
267 E19 **Koulamoutou** Ogooué-Lolo, C Gabón
258 L12 **Koulikoro** Koulikoro, SO Mali
258 L11 **Koulikoro** *región* SO Mali
557 O14 **Koumac** Province Nord, O Nueva Caledonia
498 L10 **Koumi** Nagano, Honshū, S Japón
266 I13 **Koumra** Moyen-Chari, S Chad
Kounadougou *ver* Koundougou
258 M15 **Kounahiri** C Costa de Marfil
258 I12 **Koundâra** Moyenne-Guinée, NO Guinea
259 N13 **Koundougou** *var.* Kounadougou. C Burkina Faso
258 H11 **Koungheul** C Senegal
439 T13 **Kounradskiy** Zhezqazghan, SE Kazajstán
95 X10 **Kountze** Texas, SO EEUU
259 Q13 **Koupéla** C Burkina Faso
259 N13 **Kouri** Sikasso, SO Mali
175 Y9 **Kourou** N Guayana Francesa
354 J12 **Kouroú** *río* NE Grecia
258 K14 **Kouroussa** Haute-Guinée, C Guinea
Kousseir *ver* Quṣayr
266 G11 **Kousséri** *ant.* Fort-Foureau. Extrême-Nord, NE Camerún
Kouteifé *ver* Quṭayfah
258 M13 **Koutiala** Sikasso, S Mali
258 M14 **Kouto** NO Costa de Marfil
296 M19 **Kouvola** Kymi, S Finlandia
267 G18 **Kouyou** *río* C Congo
350 M10 **Kovačica** *Hung.* Antafalva; *ant.* Kovacsicza. Serbia, N Yugoslavia
Kovacsicza *ver* Kovačica
Kővárhosszúfalu *ver* Satulung
Kovászna *ver* Covasna
382 I4 **Kovdor** Murmanskaya Oblast', NO Federación Rusa
382 I5 **Kovdozero** *lago* NO Federación Rusa
366 J3 **Kovel'** *Pol.* Kowel. Volyns'ka Oblast', NO Ucrania
350 M11 **Kovin** *Hung.* Kevevára; *ant.* Temes-Kubin. Serbia, NE Yugoslavia
Kovno *ver* Kaunas
391 N3 **Kovrov** Vladimirskaya Oblast', O Federación Rusa
391 O5 **Kovylkino** Respublika Mordoviya, O Federación Rusa
346 J11 **Kowal** Włocławek, C Polonia
346 J9 **Kowalewo Pomorskie** *Alem.* Schönsee. Toruń, N Polonia
Kowasna *ver* Covasna
371 M16 **Kowbcha** *Rus.* Kolbcha. Mahilyowskaya Voblasts', E Bielorrusia
Koweit *ver* Kuwait
Kowel *ver* Kovel'
543 F17 **Kowhitirangi** West Coast, Isla Sur, NZ
487 O15 **Kowloon** *Chin.* Jiulong. Hong Kong, S China
Kowno *ver* Kaunas
479 N7 **Kox Kuduk** *pozo* NO China
414 D16 **Köyceğiz** Muğla, SO Turquía
383 N6 **Koyda** Arjangel'skaya Oblast', NO Federación Rusa
442 D10 **Koymat** *Turkm.* Goymat. Balkanskiy Velayat, NO Turkmenistán
442 D10 **Koymatdag, Montes** *Turkm.* Goymatdag. *montes* NO Turkmenistán
467 E15 **Koyna** *embalse* O India
499 O7 **Koyoshi-gawa** *río* Honshū, C Japón
Koysanjaq *ver* Koi Sanjaq
Koytash *ver* Qūytosh
139 N9 **Koyuk** Alaska, EEUU
139 N9 **Koyuk** *río* Alaska, EEUU
139 O9 **Koyukuk** Alaska, EEUU
139 O9 **Koyukuk** *río* Alaska, EEUU
414 J13 **Kozaklı** Nevşehir, C Turquía
498 F9 **Kōzan** Hiroshima, Honshū, SO Japón
414 K16 **Kozan** Adana, S Turquía
355 E14 **Kozáni** Macedonia Occidental, N Grecia
350 F10 **Kozara** *cordillera* NO Bosnia-Herzegovina
367 P3 **Kozelets'** *Rus.* Kozelets. Chernihivs'ka Oblast', NE Ucrania
367 S6 **Kozel'shchyna** Poltavs'ka Oblast', C Ucrania
390 J5 **Kozel'sk** Kaluzhskaya Oblast', O Federación Rusa
Kozhikode *ver* Calicut
383 V9 **Kozhimiz,Gora** *monte* NO Federación Rusa
382 L9 **Kozhozero** *lago* NO Federación Rusa
383 T7 **Kozhva** *var.* Kozya. Respublika Komi, NO Federación Rusa
383 T7 **Kozhva** *río* NO Federación Rusa
383 U6 **Kozhym** Respublika Komi, NO Federación Rusa
346 N13 **Kozienice** Radom, C Polonia
343 S13 **Kozina** SO Eslovenia
354 H7 **Kozloduy** Oblast Montana, NO Bulgaria
391 Q3 **Kozlovka** Chuvashskaya Respublika, O Federación Rusa
Kozlovshchina/Kozlowszczyza *ver* Kazlowshchyna
391 P3 **Koz'modem'yansk** Respublika Mariy El, O Federación Rusa
366 J6 **Kozova** Ternopil's'ka Oblast', O Ucrania
351 P20 **Kožuf** *monte* S Macedonia
498 K12 **Kōzu-shima** *isla* E Japón
Kozya *ver* Kozhva
Koz'yany *ver* Kaz'yany
367 N5 **Kozyatyn** *Rus.* Kazatin. Vinnyts'ka Oblast', C Ucrania
259 Q16 **Kpalimé** *var.* Palimé. SO Togo
259 Q16 **Kpandu** E Ghana
502 G14 **Kra Buri** Ranong, SO Tailandia
311 F15 **Krabbendijke** Zelanda, SO Países Bajos
502 G16 **Krabi** *var.* Muang Krabi. Krabi, SO Tailandia
502 K14 **Krâchéh** *ant.* Kratie. Krâchéh, E Camboya
300 G17 **Kragerø** Telemark, S Noruega
350 M13 **Kragujevac** Serbia, C Yugoslavia
Krainburg *ver* Kranj
350 D12 **Krajina** *región cultural* SO Croacia
Krakatau, Isla *ver* Rakata, Isla
Krakau *ver* Cracovia
Kraków *ver* Cracovia
347 K16 **Kraków** *of.* Województwo Krakowskie, *Esp.* Cracovia, *Alem.* Krakau. *provincia* S Polonia
318 L9 **Krakower** *lago* NE Alemania
Krakowskie, Województwo *ver* Cracovia
502 J13 **Krâlânh** Siêmréab, NO Camboya
159 Q16 **Kralendijk** Bonaire, E Antillas Holandesas
350 B10 **Kraljevica** *It.* Porto Re. Primorje-Gorski Kotar, NO Croacia
350 M13 **Kraljevo** *ant.* Rankovićevo. Serbia, C Yugoslavia
Kralup an der Moldau *ver* Kralupy nad Vltavou
347 C16 **Kralupy nad Vltavou** *Alem.* Kralup an der Moldau. Střední Čechy, NO República Checa
367 W7 **Kramators'k** *Rus.* Kramatorsk. Donets'ka Oblast', SE Ucrania
296 H17 **Kramfors** Västernorrland, C Suecia
355 D15 **Kranéa** Macedonia Occidental, N Grecia
342 M7 **Kranebitten** *aeropuerto internacional* (Innsbruck) Tirol, O Austria
355 G20 **Kranídi** Peloponeso, S Grecia
343 T11 **Kranj** *Alem.* Krainburg. NO Eslovenia
355 F16 **Krannón** *batalla* Tesalia, C Grecia
Kranz *ver* Zelenogradsk
350 D7 **Krapina** Krapina-Zagorje, N Croacia
350 E8 **Krapina** *río* N Croacia
350 D8 **Krapina-Zagorje** *of.* Krapinsko-Zagorska Županija. *provincia* N Croacia
354 L7 **Krapinets** *río* NE Bulgaria
347 I15 **Krapkowice** *Alem.* Krappitz. Opole, SO Polonia
Krappitz *ver* Krapkowice
383 O12 **Krasavino** Vologodskaya Oblast', NO Federación Rusa
378 I9 **Krasino** Nueva Zembla, Arjangel'skaya Oblast', N Federación Rusa
379 T17 **Kraskino** Primorskiy Kray, SE Federación Rusa
370 J11 **Krāslava** Krāslava, SE Letonia
371 M14 **Krasnaluki** *Rus.* Krasnoluki. Vitsyebskaya Voblasts', N Bielorrusia
371 P17 **Krasnapollye** *Rus.* Krasnopol'ye. Mahilyowskaya Voblasts', E Bielorrusia
390 L15 **Krasnaya Polyana** Krasnodarskiy Kray, SO Federación Rusa
371 J18 **Krasnaya Slabada** *var.* Chyrvonaya Slabada, *Rus.* Krasnaya Sloboda. Minskaya Voblasts', S Bielorrusia
Krasnaya Sloboda *ver* Krasnaya Slabada
371 J15 **Krasnaye** *Rus.* Krasnoye. Minskaya Voblasts', C Bielorrusia
367 O9 **Krasni Okny** Odes'ka Oblast', SO Ucrania
347 O14 **Kraśnik** *Alem.* Kratznick. Lublin, E Polonia
347 O14 **Kraśnik Fabryczny** Lublin, SE Polonia
439 P7 **Krasnoarmeysk** Kokshetau, N Kazajstán
391 P8 **Krasnoarmeysk** Saratovskaya Oblast', O Federación Rusa
Krasnoarmeysk *ver* Krasnoarmiys'k
379 V7 **Krasnoarmeyskiy** Chukotskiy Avtonomnyy Okrug, NE Federación Rusa
367 W7 **Krasnoarmiys'k** *Rus.* Krasnoarmeysk. Donets'ka Oblast', SE Ucrania
383 P11 **Krasnoborsk** Arjangel'skaya Oblast', NO Federación Rusa
Krasnodar *ver* Ekaterinodar
390 K13 **Krasnodarskiy Kray** *territorio* SO Federación Rusa
367 Z7 **Krasnodon** Luhans'ka Oblast', E Ucrania
Krasnogor *ver* Kallaste
391 T2 **Krasnogorskoye** *Let.* Sarkaṇi. Udmurtskaya Respublika, NO Federación Rusa
Krasnograd *ver* Krasnohrad
Krasnogvardeysk *ver* Bulunghur
390 M13 **Krasnogvardeyskoye** Stavropol'skiy Kray, SO Federación Rusa
Krasnogvardeyskoye *ver* Krasnohvardiys'ke
367 U6 **Krasnohrad** *Rus.* Krasnograd. Jarkivs'ka Oblast', E Ucrania
367 S12 **Krasnohvardiys'ke** *Rus.* Krasnogvardeyskoye. Respublika Krym, S Ucrania
391 U8 **Krasnojolm** Orenburgskaya Oblast', O Federación Rusa
379 Q16 **Krasnokamensk** Chitinskaya Oblast', S Federación Rusa
383 U14 **Krasnokamsk** Permskaya Oblast', O Federación Rusa
367 U5 **Krasnokuts'k** *Rus.* Krasnokutsk. Jarkivs'ka Oblast', E Ucrania
390 L7 **Krasnolesnyy** Voronezhskaya Oblast', O Federación Rusa
Krasnoluki *ver* Krasnaluki
Krasnoosol'skoye Vodojranilishche *ver* Chervonooskil's'ke Vodoskhovyshche
367 S11 **Krasnoperekops's'k** *Rus.* Krasnoperekopsk. Respublika Krym, S Ucrania
367 U4 **Krasnopillya** Sums'ka Oblast', NE Ucrania
Krasnopol'ye *ver* Krasnapollye
378 K12 **Krasnosel'kup** Yamalo-Nenetskiy Avtonomnyy Okrug, N Federación Rusa
382 L5 **Krasnoshchel'ye** Murmanskaya Oblast', NO Federación Rusa
391 T2 **Krasnoslobodsk** Respublika Mordoviya, O Federación Rusa
391 O5 **Krasnoslobodsk** Volgogradskaya Oblast', SO Federación Rusa
Krasnostav *ver* Krasnystaw
378 G12 **Krasnotur'insk** Sverdlovskaya Oblast', C Federación Rusa
378 G13 **Krasnoufimsk** Sverdlovskaya Oblast', C Federación Rusa
378 G13 **Krasnoural'sk** Sverdlovskaya Oblast', C Federación Rusa
391 V5 **Krasnousol'skiy** Respublika Bashkortostán, O Federación Rusa
383 U12 **Krasnovishersk** Permskaya Oblast', NO Federación Rusa
Krasnovodsk *ver* Turkmenbashi
442 A10 **Krasnovodsk, Golfo de** *Turkm.* Krasnowodsk Aylagy, *Rus.* Krasnovodskiy Zaliv. *golfo* O Turkmenistán
Krasnovodskiy Zaliv *ver* Krasnovodsk, Golfo de
442 B10 **Krasnovodsk, Meseta de** *Turkm.* Krasnowodsk Platosy. *meseta* NO Turkmenistán
Krasnowodsk Aylagy *ver* Krasnovodsk, Golfo de
Krasnowodsk Platosy *ver* Krasnovodsk, Meseta de
378 L5 **Krasnoyarsk** Krasnoyarskiy Kray, S Federación Rusa
391 X7 **Krasnoyarskiy** Orenburgskaya Oblast', O Federación Rusa
378 L14 **Krasnoyarskiy Kray** *territorio* C Federación Rusa
378 L15 **Krasnoyarsk, Embalse de** *Rus.* Krasnoyarskoye Vodojranilishche. *embalse* S Federación Rusa
Krasnoyrskoye Vodojranilishche *ver* Krasnoyarsk, Embalse de
Krasnoye *ver* Krasnaye
442 J15 **Krasnoye Znamya** *Turkm.* Gyzylbaydak. Maryyskiy Velayat, S Turkmenistán
383 R11 **Krasnozatonskiy** Respublika Komi, NO Federación Rusa
370 D13 **Krasnoznamensk** *ant.* Lasdehnen, *Alem.* Haselberg. Kaliningradskaya Oblast', O Federación Rusa
367 R11 **Krasnoznamyansk** *canal* S Ucrania
347 P14 **Krasnystaw** *Rus.* Krasnostav. Chełm, SE Polonia
390 H4 **Krasnyy** Smolenskaya Oblast', O Federación Rusa
382 K15 **Krasnyy Jolm** Tverskaya Oblast', O Federación Rusa
391 Q8 **Krasnyy Kut** Saratovskaya Oblast', O Federación Rusa
Krasnyy Liman *ver* Krasnyy Lyman
367 Y7 **Krasnyy Luch** *ant.* Krindachevka. Luhans'ka Oblast', E Ucrania
367 X6 **Krasnyy Lyman** *Rus.* Krasnyy Liman. Donets'ka Oblast', SE Ucrania
391 R3 **Krasnyy Steklovar** Respublika Mariy El, O Federación Rusa
391 P8 **Krasnyy Tekstil'shchik** Saratovskaya Oblast', O Federación Rusa
391 R13 **Krasnyy Yar** Astrajanskaya Oblast', SO Federación Rusa
391 P2 **Krasnyye Baki** Nizhegorodskaya Oblast', O Federación Rusa
391 Q13 **Krasnyye Barrikady** Astrajanskaya Oblast', SO Federación Rusa
Krassóvár *ver* Caraşova
366 L5 **Krasyliv** Jmel'nyts'ka Oblast', O Ucrania
347 O21 **Kraszna** *Rum.* Crasna. *río* Hungría/Rumania
Kratie *ver* Krâchéh
546 I13 **Kratke, Montes** *cordillera* C PNG
351 P17 **Kratovo** NE Macedonia
Kratznick *ver* Kraśnik
513 Yy11 **Krau** Irian Jaya, E Indonesia
502 J14 **Krâvanh, Chuŏr Phnum** *Esp.* Montes Cardamomos, *Fr.* Chaîne des Cardamomes. *cordillera* O Camboya
Kravasta Lagoon *ver* Karavastasë, Laguna de
Krawang *ver* Karawang
Kraxatau *ver* Rakata, Isla
391 Q15 **Kraynovka** Respublika Dagestán, SO Federación Rusa
370 D12 **Kražiai** Kelmė, C Lituania
103 P11 **Krebs** Oklahoma, C EEUU
319 D15 **Krefeld** Renania del Norte-Westfalia, O Alemania
Kreisstadt *ver* Krosno Odrzańskie
355 D17 **Kremastón** *embalse* C Grecia
Kremenchug *ver* Kremenchuk
367 R6 **Kremenchug, Embalse de** *Ucr.* Kremenchukts'ke Vodoskhovyshche, *Rus.* Kremenchugskoye Vodojranilishche. *embalse* C Ucrania
Kremenchugskoye Vodojranilishche/ Kremenchuts'ke Vodoskhovyshche *ver* Kremenchug, Embalse de
367 S6 **Kremenchuk** *Rus.* Kremenchug. Poltavs'ka Oblast', NE Ucrania
366 K5 **Kremenets'** *Pol.* Krzemieniec, *Rus.* Kremenets. Ternopil's'ka Oblast', O Ucrania
Kremennaya *ver* Kreminna
367 X6 **Kreminna** *Rus.* Kremennaya. Luhans'ka Oblast', E Ucrania
135 R4 **Kremmling** Colorado, C EEUU
343 V3 **Krems** *río* NE Austria
Krems *ver* Krems an der Donau
343 W3 **Krems an der Donau** *var.* Krems. Austria Inferior, N Austria
Kremsier *ver* Kroměříž
343 S4 **Kremsmünster** Austria Superior, N Austria
138 M17 **Krenitzin, Islas** *archipiélago* Islas Aleutianas, Alaska, EEUU
Kresena *ver* Kresna
354 G11 **Kresna** *var.* Kresena. Sofiyska Oblast, SO Bulgaria
350 O12 **Krespoljin** Serbia, E Yugoslavia
95 N4 **Kress** Texas, SO EEUU
379 W7 **Kresta, Golfo de** *bahía* E Federación Rusa
355 D20 **Kréstena** *ant.* Selinoús. Grecia Occidental, S Grecia
382 H14 **Kresttsy** Novgorodskaya Oblast', O Federación Rusa
379 P13 **Krestyaj** Respublika Saja (Yakutiya), NE Federación Rusa
Kretikon Delagos *ver* Kritikó Pélagos
370 C11 **Kretinga** *Alem.* Krottingen. Kretinga, NO Lituania
Kreutz *ver* Cristuru Secuiesc
Kreuz *ver* Križevci, Croacia
Kreuz *ver* Risti, Estonia
Kreuzburg/Kreuzburg in Oberschlesien *ver* Kluczbork
Kreuzingen *ver* Bol'shakovo
342 H6 **Kreuzlingen** Thurgau, NE Suiza
319 K25 **Kreuzspitze** *monte* S Alemania
319 F16 **Kreuztal** Renania del Norte-Westfalia, O Alemania
371 I15 **Kreva** *Rus.* Krevo. Hrodzyenskaya Voblasts', O Bielorrusia
Krevo *ver* Kreva
Kría Vrísi *ver* Krýa Vrýsi
267 D16 **Kribi** Sud, SO Camerún
Krichëv *ver* Krychaw
Krickerhäu/Kriegerhaj *ver* Handlová
343 W6 **Krieglach** Estiria, E Austria
342 F8 **Kriens** Luzern, O Suiza
Krimmitschau *ver* Crimmitschau
310 H12 **Krimpen aan den IJssel** Holanda Meridional, SO Países Bajos
Krindachevka *ver* Krasnyy Luch
355 G25 **Kríos** *cabo* Creta, Grecia, E Mar Mediterráneo
467 K17 **Krishna** *delta* SE India
467 J16 **Krishna** *ant.* Kistna. *río* C India
467 H20 **Krishnagiri** Tamil Nādu, SE India
463 S15 **Krishnanagar** Bengala Occidental, N India
467 G20 **Krishnarājāsāgara** *embalse* O India
300 N19 **Kristdala** Kalmar, S Suecia
Kristiania *ver* Oslo
300 E18 **Kristiansand** *var.* Christiansand. Vest-Agder, S Noruega
300 L22 **Kristianstad** Kristianstad, S Suecia
300 J22 **Kristianstad** *condado* S Suecia
299 F8 **Kristiansund** *var.* Christiansund. Møre og Romsdal, S Noruega
Kristiinankaupunki *ver* Kristinestad
296 I14 **Kristineberg** Västerbotten, N Suecia
300 L16 **Kristinehamn** Värmland, C Suecia
296 J17 **Kristinestad** *Fin.* Kristiinankaupunki. Vaasa, O Finlandia
Kristyor *ver* Crişcior
Krittí *ver* Creta
Kriulyany *ver* Criuleni
351 P17 **Kriva Palanka** *Turc.* Eğri Palanka. NE Macedonia
350 I12 **Krivaja** *río* NE Bosnia-Herzegovina
Krivaja *ver* Mali Iđoš
Krivichi *ver* Kryvychy
354 H8 **Krivodol** Oblast Montana, NO Bulgaria
390 M10 **Krivorozh'ye** Rostovskaya Oblast', SO Federación Rusa
Krivoshin *ver* Kryvoshyn
Kryvyy Rih *ver* Krivoi Rog
350 F7 **Križevci** *Alem.* Kreuz, *Hung.* Kőrös. Varaždin, NE Croacia
350 B10 **Krk** *It.* Veglia. Primorje-Gorski Kotar, NO Croacia
350 B10 **Krk** *It.* Veglia; *ant.* Curieta. *isla* NO Croacia
343 V12 **Krka** *río* SE Eslovenia
Krka *ver* Gurk
343 R11 **Krn** *monte* NO Eslovenia
347 H16 **Krnov** *Alem.* Jägerndorf. Severní Morava, E República Checa
Kroatien *ver* Croacia
300 G14 **Krøderen** Buskerud, S Noruega
300 G14 **Krøderen** *lago* S Noruega
Kroi *ver* Krui
300 N17 **Krokek** Östergötland, S Suecia
Krokodil *ver* Crocodile
296 G16 **Krokom** Jämtland, C Suecia
367 S2 **Krolevets'** *Rus.* Krolevets. Sums'ka Oblast', NE Ucrania
Królewska Huta *ver* Chorzów
347 H18 **Kroměříž** *Alem.* Kremsier. Jižní Morava, E República Checa
310 I9 **Krommenie** Holanda Septentrional, C Países Bajos
390 J6 **Kromy** Orlovskaya Oblast', O Federación Rusa
319 L18 **Kronach** Baviera, E Alemania
Krone an der Brahe *ver* Koronowo
502 J14 **Kröng Kaôh Kŏng** Kaôh Kŏng, SO Camboya
300 K21 **Kronoberg** *condado* S Suecia
379 X12 **Kronotskiy, Golfo de** *bahía* E Federación Rusa
382 G12 **Kronshtadt** Leningradskaya Oblast', NO Federación Rusa
Kronstadt *ver* Braşov
279 I22 **Kroonstad** Free State, C República de Sudáfrica
379 P14 **Kropotkin** Irkutskaya Oblast', C Federación Rusa
390 L14 **Kropotkin** Krasnodarskiy Kray, SO Federación Rusa
Krośnieńskie, Województwo *ver* Krosno
346 J11 **Krośniewice** Płock, C Polonia
347 N17 **Krosno** *Alem.* Krossen. Krosno, SE Polonia
347 N17 **Krosno** *of.* Województwo Krośnieńskie. *provincia* SE Polonia
346 E12 **Krosno Odrzańskie** *Alem.* Crossen, Kreisstadt. Zielona Góra, O Polonia
Krossen *ver* Krosno
Krotoschin *ver* Krotoszyn
346 H13 **Krotoszyn** *Alem.* Krotoschin. Kalisz, C Polonia
Krottingen *ver* Kretinga
Krousón/Kroussón *ver* Krousónas
355 J25 **Krousónas** *ant.* Krousón, Kroussón. Creta, Grecia, E Mar Mediterráneo
Krraba *ver* Krrabë
351 L20 **Krrabë** *var.* Krraba. Tirana, C Albania
351 L17 **Krrabit, Mali i** *cordillera* N Albania
343 W12 **Krško** *Alem.* Gurkfeld; *ant.* Videm-Krško. E Eslovenia
279 K19 **Kruger** *parque nacional* Northern, N República de Sudáfrica
279 J21 **Krugersdorp** Gauteng, NE República de Sudáfrica
138 D16 **Krugloi, Punta** *cabo* Agattu Island, Alaska, EEUU
Krugloye *ver* Kruhlaye
371 N15 **Kruhlaye** *Rus.* Krugloye. Mahilyowskaya Voblasts', E Bielorrusia
511 I13 **Krui** *var.* Kroi. Sumatra, SO Indonesia
311 G16 **Kruibeke** FlandesOriental, N Bélgica
279 G25 **Kruidfontein** Western Cape, SO República de Sudáfrica
311 F15 **Kruiningen** Zelanda, SO Países Bajos
Kruja *ver* Krujë
351 L19 **Krujë** *var.* Kruja, *It.* Croia. Durrës, C Albania
Krulevshchina *ver* Krulewshchyna
370 K13 **Krulewshchyna** *Rus.* Krulevshchina. Vitsyebskaya Voblasts', N Bielorrusia
95 T6 **Krum** Texas, SO EEUU
319 J23 **Krumbach** Baviera, S Alemania
351 M17 **Krumë** Kukës, NE Albania
Krummau *ver* Český Krumlov
354 K12 **Krumovgrad** *ant.* Kossukavak. Khaskovska Oblast, S Bulgaria
354 K12 **Krumovitsa** *río* S Bulgaria
354 L10 **Krumovo** Burgaska Oblast, SE Bulgaria
502 H13 **Krung Thep** *var.* Krung Thep Mahanakhon, *Esp.* Bangkok. *capital de estado* (Tailandia) Bangkok, C Tailandia
502 H13 **Krung Thep, Ao** *var.* Bahía de Bangkok. *bahía* S Tailandia
Krung Thep Mahanakhon *ver* Krung Thep
371 M15 **Krupki** *Rus.* Krupki. Minskaya Voblasts', C Bielorrusia
300 G24 **Krusâ** *var.* Krusaa. Sønderjylland, SO Dinamarca
Krusaa *ver* Krusâ
66 H7 **Krusenstern** *cabo* Territorios del Noroeste, NO Canadá
351 N14 **Kruševac** Serbia, C Yugoslavia
351 N19 **Kruševo** SO Macedonia
347 A15 **Krušné Hory** *Esp.* Montes Metálicos, *Alem.* Erzgebirge. *cordillera* República Checa/Alemania *ver también* Erzgebirge
139 W13 **Kruzof** *isla* Archipiélago Alexander, Alaska, EEUU
354 F13 **Krýa Vrýsi** *var.* Kría Vrísi.

296 H16 **Kubbe** Västernorrland, C Suecia
274 A11 **Kubbum** Southern Darfur, O Sudán
382 L13 **Kubenskoye** *lago* NO Federación Rusa
498 E10 **Kubokawa** Kōchi, Shikoku, SO Japón
354 L7 **Kubrat** *ant.* Balbunar. Razgradska Oblast, NE Bulgaria
512 Oo15 **Kubu** Sumbawa, S Indonesia
350 O13 **Kučajske Planine** *cordillera* E Yugoslavia
499 U1 **Kuccharo** *lago* Hokkaidō, N Japón
350 O11 **Kučevo** Serbia, NE Yugoslavia
Kuchan *ver* Qūchān
511 L6 **Kuching** *ant.* Sarawak. Sarawak, Malasia Oriental
511 L7 **Kuching** *aeropuerto internacional* Sarawak, Malasia Oriental
498 A11 **Kuchinoerabu** *isla* Islas Ryukyu, SO Japón
498 B10 **Kuchinotsu** Nagasaki, Kyūshū, SO Japón
343 Q6 **Kuchl** Salzburgo, NO Austria
450 L9 **Kūchnay Darweyshān** Helmand, S Afganistán
Kuchurgan *ver* Kuchurhan
367 O9 **Kuchurhan** *Rus.* Kuchurgan. *río* NE Ucrania
Kuçova *ver* Kuçovë
351 L21 **Kuçovë** *var.* Kuçova; *ant.* Qyteti Stalin. Berat, C Albania
414 D11 **Küçük Çekmece** Estambul, NO Turquía
498 E9 **Kudamatsu** *var.* Kudamatu. Yamaguchi, Honshū, SO Japón
Kudamatu *ver* Kudamatsu
Kudara *ver* Ghūdara
512 O1 **Kudat** Sabah, Malasia Oriental
Küddow *ver* Gwda
467 G17 **Kūdligi** Karnātaka, O India
Kudowa *ver* Kudowa-Zdrój
347 F16 **Kudowa-Zdrój** *Alem.* Kudowa. Wałbrzych, SO Polonia
367 P9 **Kudryavtsivka** Mykolayivs'ka Oblast', S Ucrania
511 L14 **Kudus** *ant.* Koedoes. Java, C Indonesia
383 T13 **Kudymkar** Komi-Permyatskiy Avtonomnyy Okrug, NO Federación Rusa
Kudzsir *ver* Cugir
Kuei-chou *ver* Guizhou
Kuei-lin *ver* Guilin
Kuei-yang *ver* Guiyang
478 H10 **Kuenlun Shan** *cordillera* NO China
K'u-erh-lo *ver* Korla
Kueyang *ver* Guiyang
Kufa *ver* Al Kūfah
414 E14 **Küfiçayı** *río* C Turquía
343 O6 **Kufstein** Tirol, O Austria
439 V14 **Kugaly** *Kaz.* Qoghaly. Taldykorgan, SE Kazajstán
431 Y13 **Kūhak** Sīstān va Balūchestān, SE Irán
431 R9 **Kūhbonān** Kermān, C Irán
450 J5 **Kūhestān** *var.* Kohsān. Herāt, O Afganistán
296 N15 **Kuhmo** Oulu, E Finlandia
296 L18 **Kuhmoinen** Keski-Suomi, C Finlandia
Kuhnau *ver* Konin
Kühnö *ver* Kihnu
431 O8 **Kūhpāyeh** Eṣfahān, C Irán
502 H14 **Kui Buri** *var.* Ban Kui Nua. Prachuap Khiri Khan, SO Tailandia
367 W9 **Kuibishev** *Rus.* Kuybyshevo. Zaporiz'ka Oblast', SE Ucrania
391 R4 **Kuibishev, Embalse de** *var.* Kuibyshev *Rus.* Kuybyshevskoye Vodojranilishche. *embalse* O Federación Rusa.
Kuibyshev *ver* Kuibishev, Embalse de
278 D13 **Kuito** *Port.* Silva Porto. Bié, C Angola
139 X14 **Kuiu** *isla* Archipiélago Alexander, Alaska, EEUU
295 L13 **Kuivaniemi** Oulu, C Finlandia
259 V14 **Kujama** Kaduna, C Nigeria
499 Q7 **Kuji** *var.* Kuzi. Iwate, Honshū, C Japón
Kujto, Ozero *ver* Kuyto, Lago
Kujū-renzan *ver* Kujū-san
498 C9 **Kujū-san** *var.* Kujū-renzan. *monte* Kyūshū, SO Japón
155 N7 **Kukalaya** *var.* Río Cuculaya, Río Kukulaya. *río* NE Nicaragua
351 O16 **Kukavica** *var.* Vlajna. *monte* SE Yugoslavia
442 M10 **Kūkcha** *Rus.* Kokcha. Bujoro Wiloyati, C Uzbekistán
351 M18 **Kukës** *var.* Kukësi. Kukës, NE Albania
351 L18 **Kukës** *distrito* NE Albania
Kukësi *ver* Kukës
546 J14 **Kukipi** Gulf, S PNG
391 S3 **Kukmor** Respublika Tatarstán, O Federación Rusa
Kukong *ver* Shaoguan
139 N6 **Kukpowruk** *río* Alaska, EEUU
138 M6 **Kukpuk** *río* Alaska, EEUU
556 K12 **Kuku, Punta** *cabo* NO Isla Wake
Kukukhoto *ver* Hohhot
Kukulaya, Río *ver* Kukalaya, Río
511 Hh7 **Kukup** Johor, Malasia peninsular
442 G11 **Kukurtli** Ajalskiy Velayat, C Turkmenistán
Kül *ver* Kūl, Rūd-e
431 R13 **Kūl, Rūd-e** *var.* Kūl. *río* S Irán
354 F7 **Kula** Oblast Montana, NO Bulgaria
414 D14 **Kula** Manisa, O Turquía
350 K9 **Kula** Serbia, NO Yugoslavia
463 T11 **Kula Kangri** *var.* Kulhakangri. *monte* Bhután/China
451 S8 **Kulāchi** Provincia de la Frontera del Noroeste, NO Pakistán
Kulachi *ver* Kolāchi
438 F11 **Kulagino** *Kaz.* Kūlagino. Atyrau, O Kazajstán
511 Hh6 **Kulai** Johor, Malasia peninsular
354 M7 **Kulak** *río* NE Bulgaria
438 E13 **Kulaly, Ostrov** *isla* SO Kazajstán
443 V9 **Kulanak** Narynskaya Oblast', C Kirguizistán
442 B8 **Kulandag** *cordillera* O Turkmenistán
463 V14 **Kulaura** Chittagong, NE Bangladesh
370 D9 **Kuldīga** *Alem.* Goldingen. Kuldīga, O Letonia
Kuldja *ver* Yining
Kul'dzhuktau, Gory *ver* Quljuqtov-Toghi
391 N4 **Kulebaki** Nizhegorodskaya Oblast', O Federación Rusa
350 E11 **Kulen Vakuf** NO Bosnia-Herzegovina
531 Q9 **Kulgera Roadhouse** Territorio del Norte , N Australia
Kulhakangri *ver* Kula Kangri
391 T1 **Kuliga** Udmurtskaya Respublika, NO Federación Rusa
Kulkuduk *ver* Kalquduq
370 G4 **Kullamaa** Läänemaa, O Estonia
571 O12 **Kullorsuaq** *var.* Kuvdlorssuak. C Groenlandia
107 O6 **Kulm** Dakota del Norte, N EEUU
Kulm *ver* Chełmno
442 D12 **Kul'mach** Balkanskiy Velayat, O Turkmenistán
319 L18 **Kulmbach** Baviera, SE Alemania
Kulmsee *ver* Chełmża
443 Q14 **Kūlob** *Rus.* Kulyab. SO Tayikistán
295 M13 **Kuloharju** Lappi, N Finlandia
383 N7 **Kuloy** Arjangel'skaya Oblast', NO Federación Rusa
383 N7 **Kuloy** *río* NO Federación Rusa
415 Q14 **Kulp** Dıyarbakır, SE Turquía
Kulpa *ver* Kolpa
259 P14 **Kulpawn** *río* N Ghana
438 G12 **Kul'sary** *Kaz.* Qulsary. Atyrau, O Kazajstán
463 R15 **Kulti** Bengala Occidental, NE India
296 G14 **Kultsjön** *lago* N Suecia
414 I14 **Kulu** Konya, O Turquía
379 H13 **Kulu** *río* E Federación Rusa
378 J16 **Kulunda** Altayskiy Kray, S Federación Rusa
439 T7 **Kulunda, Estepa** *Kaz.* Qulyndy Zhazyghy, *Rus.* Kulundinskaya Ravnina. *estepa* Kazajstán/Federación Rusa
Kulundinskaya Ravnina *ver* Kulunda, Estepa
534 M9 **Kulwin** Victoria, SE Australia
Kulyab *ver* Kūlob
367 Q3 **Kulykivka** Chernihivs'ka Oblast', N Ucrania
Kum *ver* Qom
479 N8 **Kum Kuduk** *pozo* NO China
498 E10 **Kuma** Ehime, Shikoku, SO Japón
391 P14 **Kuma** *río* SO Federación Rusa
Kumafa *ver* Kumawa, Pegunungan
498 M10 **Kumagaya** Saitama, Honshū, S Japón
511 Ll11 **Kumai, Teluk** *bahía* Borneo, C Indonesia
499 Q4 **Kumaishi** Hokkaidō, NE Japón
391 Y7 **Kumak** Orenburgskaya Oblast', O Federación Rusa
513 Y9 **Kumamba, Islas** *archipiélago* E Indonesia
498 C9 **Kumamoto** Kumamoto, Kyūshū, SO Japón
498 C10 **Kumamoto** *of.* Kumamoto-ken. *prefectura* Kyūshū, SO Japón
498 H11 **Kumano** Mie, Honshū, SO Japón
Kumanova *ver* Kumanovo
351 O17 **Kumanovo** *Turc.* Kumanova. N Macedonia
543 G17 **Kumara** West Coast, Isla Sur, Nueva Zelanda
530 J8 **Kumasina Roadhouse** Australia Occidental
463 T15 **Kumarkhali** Khulna, O Bangladesh
259 P16 **Kumasi** *ant.* Coomassie. C Ghana
513 Vv11 **Kumawa, Pegunungan** *var.* Kumafa. *cordillera* Irian Jaya, E Indonesia
Kumayri *ver* Gyumri
267 D15 **Kumba** Sud-Ouest, O Camerún
354 N13 **Kumbağ** Tekirdağ, NO Turquía
467 J21 **Kumbakonam** Tamil Nādu, SE India
513 Z16 **Kumbe, Sungai** *río* Irian Jaya, E Indonesia
Kum-Dag *ver* Gumdag
499 U8 **Kumejina** *isla* Islas Ryukyu, SO Japón
391 V6 **Kumertau** Respublika Bashkortostán, O Federación Rusa
378 H13 **Kuminskiy** Janty-Mansiyskiy Avtonomnyy Okrug, C Federación Rusa
127 R4 **Kumiva** *pico* Nevada, O EEUU
479 N7 **Kumkuduk** Xinjiang Uygur Zizhiqu, O China
Kumkurgan *ver* Qumqurghon
300 M16 **Kumla** Örebro, C Suecia
414 E17 **Kumluca** Antalya, SO Turquía
318 N9 **Kummerower** *lago* NE Alemania
259 X14 **Kumo** Bauchi, E Nigeria
439 O13 **Kumola** *río* C Kazajstán
502 H6 **Kumon, Montes** *cordillera* N Myanmar (Birmania)
379 P15 **Kumora** Respublika Buryatiya, S Federación Rusa
279 F22 **Kums** Karas, SE Namibia
467 E18 **Kumta** Karnātaka, O India
478 L6 **Kümük** Xinjiang Uygur Zizhiqu, O China
138 H12 **Kumukahi** *cabo* Hawai, EEUU, C Océano Pacífico
391 Q17 **Kumukh** Respublika Daguestán, SO Federación Rusa
Kumul *ver* Hami
391 N9 **Kumylzhenskaya** Volgogradskaya Oblast', SO Federación Rusa
427 W6 **Kumzār** N Omán
451 S4 **Kunar** *Per.* Konarhā. *provincia* E Afganistán
Kunashiri *ver* Kunashir, Isla
379 W16 **Kunashir, Isla** *var.* Kunashiri. *isla* Islas Kuriles, SE Federación Rusa
370 I3 **Kunda** Lääne-Virumaa, NE Estonia
462 M13 **Kunda** Uttar Pradesh, N India
467 E19 **Kundāpura** *var.* Coondapoor. Karnātaka, O India
267 O24 **Kundelungu, Montes** *cordillera* S Rep. Democrática del Congo
Kundert *ver* Hernád
546 I12 **Kundiawa** Chimbu, O PNG
Kundla *ver* Sāvarkundla
511 Hh7 **Kundur** *isla* O Indonesia
451 Q2 **Kunduz** *var.* Kondoz, Kundūz, Qondūz, *Per.* Kondūz. Kunduz, NE Afganistán
451 Q2 **Kunduz** *Per.* Kondūz. *provincia* NE Afganistán
Kuneitra *ver* Qunayṭirah
279 B18 **Kunene** *distrito* NE Namibia
279 A16 **Kunene** *var.* Cunene. *río* Angola/Namibia *ver también* Cunene
Künes *ver* Xinyuan
478 J5 **Künes He** *río* NO China
300 I19 **Kungälv** Göteborg och Bohus, S Suecia
Küngöy Ala-Too *ver* Kungei Ala-Tau
Kungrad *ver* Qūnghirot
300 J19 **Kungsbacka** Halland, S Suecia
300 I18 **Kungshamn** Göteborg och Bohus, S Suecia
300 M16 **Kungsör** Västmanland, C Suecia
267 J16 **Kungu** Equateur, NO República Democrática del Congo
383 V15 **Kungur** Permskaya Oblast', NO Federación Rusa
502 F11 **Kungyangon** Yangon, SO Myanmar (Birmania)
347 M22 **Kunhegyes** Jász-Nagykun-Szolnok, E Hungría
502 H9 **Kunhing** Estado Shan, E Myanmar (Birmania)
498 C10 **Kunimi-dake** *monte* Kyūshū, SO Japón
478 D9 **Kunjirap Daban** *var.* Khūnjerāb, Paso de *paso* China/Pakistán *ver también* Khūnjerāb, Paso de
479 P11 **Kunlun Shankou** *paso* C China
486 G13 **Kunming** *var.* K'un-ming; *ant.* Yunnan. Yunnan, SO China
499 Q4 **Kunnui** Hokkaidō, NE Japón
491 X16 **Kunsan** *var.* Gunsan, *Jap.* Gunzan. O Corea del Sur
347 L24 **Kunszentmárton** Jász-Nagykun-Szolnok, E Hungría
347 J23 **Kunszentmiklós** Bács-Kiskun, C Hungría
531 N3 **Kununurra** Australia Occidental
Kunya-Urgench *ver* Kēneurgench
Kunyé *ver* Pins, Isla de los
511 Mm8 **Kunyi** Borneo, C Indonesia
319 I20 **Künzelsau** Baden-Württe
487 S10 **Kuocang Shan** *cordillera* SE China
382 H5 **Kuoloyarvi** *var.* Luolajarvi. Murmanskaya Oblast', NO Federación Rusa
296 N16 **Kuopio** Kuopio, C Finlandia
296 M16 **Kuopio** *provincia* C Finlandia
296 K17 **Kuortane** Vaasa, O Finlandia
296 M18 **Kuortti** Mikkeli, S Finlandia
Kupa *ver* Kolpa
512 R17 **Kupang** *ant.* Koepang. Timor, C Indonesia
139 Q5 **Kuparuk** *río* Alaska, EEUU
Kupchino *ver* Cupcina
546 L16 **Kupiano** Central, S PNG
530 M4 **Kupingarri** Australia Occidental
378 J15 **Kupino** Novosibirskaya Oblast', C Federación Rusa
370 H11 **Kupiškis** Kupiškis, NE Lituania
354 L13 **Küplü** Edirne, NO Turquía
139 X13 **Kupreanof** *isla* Archipiélago Alexander, Alaska, EEUU
139 O16 **Kupreanof, Punta** *cabo* Alaska, EEUU
350 G13 **Kupres** SO Bosnia-Herzegovina
367 W5 **Kup"yans'k** *Rus.* Kupyansk. Jarkivs'ka Oblast', E Ucrania
367 W5 **Kup"yans'k-Vuzlovyy** Jarkivs'ka Oblast', E Ucrania
478 I6 **Kuqa** Xinjiang Uygur Zizhiqu, NO China
513 Uu13 **Kur** *isla* E Indonesia
Kür *ver* Kura
415 W11 **Kura** *Az.* Kür, *Geor.* Mtkvari, *Turc.* Kura Nehri. *río* SO Asia
Kura Kurk *ver* Irbe, Estrecho de
Kura Nehri *ver* Kura
175 R8 **Kuracki** NO Guyana
498 E9 **Kurahashi-jima** *isla* SO Japón
443 Q10 **Kurama, Montes** *Rus.* Kuraminskiy Khrebet. *cordillera* Tayikistán/Uzbekistán
Kuraminskiy Khrebet *ver* Kurama, Montes
513 Ww10 **Kuran, Islas** *archipiélago* E Indonesia
371 J14 **Kuranyets** *Rus.* Kurenets. Minskaya Voblasts', C Bielorrusia
498 G9 **Kurashiki** *var.* Kurasiki. Okayama, Honshū, SO Japón
466 L10 **Kurasia** Madhya Pradesh, C India
Kurasiki *ver* Kurashiki
498 G8 **Kurayoshi** *var.* Kurayosi. Tottori, Honshū, SO Japón
Kurayosi *ver* Kurayoshi
491 X6 **Kurbin He** *río* NE China
439 X10 **Kurchum** *Kaz.* Kūrshim. Vostochnyy Kazajstán, E Kazajstán
439 Y10 **Kurchum** *río* E Kazajstán
Kurd Kui *ver* Kord Kūy
415 X11 **Kürdämir** *Rus.* Kyurdamir. C Azerbaiyán
419 S1 **Kurdistán** *región cultural* SO Asia
354 J11 **Kŭrdzhali, Yazovir** *embalse* S Bulgaria
467 F15 **Kurduvādi** Mahārāshtra, O India
354 J11 **Kŭrdzhali** *var.* Kirdzhali. Khaskovska Oblast, S Bulgaria
498 E9 **Kure** Hiroshima, Honshū, SO Japón
559 N5 **Kure, Atolón** *var.* Isla Ocean. *atolón* Islas Hawai, Hawai, EEUU, C Océano Pacífico
414 J10 **Küre Dağları** *cordillera* N Turquía
Kurenets *ver* Kuranyets
370 E6 **Kuressaare** *Alem.* Arensburg; *ant.* Kingissepp. Saaremaa, O Estonia
378 L11 **Kureyka** Krasnoyarskiy Kray, N Federación Rusa
379 M11 **Kureyka** *río* N Federación Rusa
439 P10 **Kurgal'dzhin, Ozero** *lago* C Kazajstán
439 Q10 **Kurgal'dzhinskiy** *Kaz.* Qorghazhyn. Akmola, C Kazajstán
378 H14 **Kurgan** Kurganskaya Oblast', C Federación Rusa
390 L14 **Kurganinsk** Krasnodarskiy Kray, SO Federación Rusa
378 G14 **Kurganskaya Oblast'** *provincia* C Federación Rusa
Kurgan-Tyube *ver* Qūrghonteppa
555 O2 **Kuria** *ant.* Isla Woodle. *isla* Tungaru, O Kiribati
Kuria Muria, Bahía *ver* Ḥalāniyāt, Khalīj al
Kuria Muria, Islas *ver* Ḥalāniyāt, Juzur al
463 T13 **Kurigram** Rajshahi, N Bangladesh
513 Yy16 **Kurik** Irian Jaya, E Indonesia
296 K17 **Kurikka** Vaasa, O Finlandia
499 P8 **Kurikoma-yama** *monte* Honshū, C Japón
379 X13 **Kuriles** *estrecho* E Federación Rusa
558 L4 **Kuriles, Cuenca de las** *accidente submarino* NO Océano Pacífico
558 L4 **Kuriles, Fosa de las** *var.* Depresión de Kuriles-Kamchatka. *accidente submarino* NO Océano Pacífico
379 W16 **Kuriles, Islas** *Rus.* Kuril'skiye Ostrova. *archipiélago* SE Federación Rusa
Kuriles-Kamchatka, Depresión de *ver* Kuriles, Fosa de las
391 Q9 **Kurilovka** Saratovskaya Oblast', O Federación Rusa
379 W16 **Kuril'sk** Kuril'skiye Ostrova, Sajalinskaya Oblats', SE Federación Rusa
154 M9 **Kurinwas** *río* E Nicaragua
Kurisches Haff *ver* Kurski, Laguna de
Kurkund *ver* Kilingi-Nõmme
390 M4 **Kurlovskiy** Vladimirskaya Oblast', O Federación Rusa
274 G12 **Kurmuk** Nilo Azul, SE Sudán
Kurna *ver* Qurnah
467 H17 **Kurnool** *var.* Karnul. Andhra Pradesh, S India
498 A11 **Kuro** *isla* SO Japón
498 K9 **Kurobe** Toyama, Honshū, SO Japón
498 C9 **Kurogi** Fukuoka, Kyūshū, SO Japón
498 Q6 **Kuroishi** *var.* Kuroisi. Aomori, Honshū, C Japón
Kuroisi *ver* Kuroishi
499 N10 **Kuroiso** Tochigi, Honshū, S Japón
499 R3 **Kuromatsunai** Hokkaidō, NE Japón
498 I11 **Kuroso-yama** *monte* Honshū, SO Japón
543 F21 **Kurow** Canterbury, Isla Sur, NZ
391 N15 **Kursavka** Stavropol'skiy Kray, SO Federación Rusa
370 E11 **Kuršėnai** Šiauliai, N Lituania
Kürshim *ver* Kurchum
Kurshskaya Kosa/Kuršių Nerija *ver* Kurski, Barra de
390 J7 **Kursk** Kurskaya Oblast', O Federación Rusa
390 I7 **Kurskaya Oblast'** *provincia* O Federación Rusa
370 B12 **Kurski, Barra de** *Lit.* Kuršių Nerija, *Rus.* Kurshskaya Kosa. *cordón litoral* Lituania/Federación Rusa
390 B2 **Kurski, Laguna de** *Alem.* Kurisches Haff, *Rus.* Kurskiy Zaliv. *albufera* Lituania/Federación Rusa
Kurskiy Zaliv *ver* Kurski, Laguna de
351 N15 **Kuršumlija** Serbia, S Yugoslavia
415 R15 **Kurtalan** Siirt, SE Turquía
378 G14 **Kurtamysh** Kurganskaya Oblast', C Federación Rusa
Kurtbunar *ver* Tervel
Kurt-Dere *ver* Vūlchidol
Kurtitsch/Kürtös *ver* Curtici
439 U15 **Kurtty** *río* SE Kazajstán
296 L18 **Kuru** Häme, SO Finlandia
274 C13 **Kuru** *río* O Sudán
354 M13 **Kuru Dağı** *cordillera* NO Turquía
478 L7 **Kuruktag** *cordillera* NO China
279 G22 **Kuruman** Northern Cape, N República de Sudáfrica
498 C9 **Kurume** Fukuoka, Kyūshū, SO Japón
379 O15 **Kurumkan** Respublika Buryatiya, S Federación Rusa
467 J25 **Kurunegala** North Western Province, C Sri Lanka
175 T10 **Kurupukari** C Guyana
383 U10 **Kur"ya** Respublika Komi, NO Federación Rusa
438 E15 **Kuryk** *ant.* Yeraliyev. Mangistau, SO Kazajstán
414 B15 **Kuşadası** Aydın, SO Turquía
355 M19 **Kuşadası Körfezi** *golfo* SO Turquía
498 A11 **Kusagaki-guntō** *isla* SO Japón
Kusaie *ver* Kosrae
439 T12 **Kusak** *río* C Kazajstán
Kusary *ver* Qusar
414 C12 **Kuş Gölü** *lago* NO Turquía
498 I10 **Kusatsu** *var.* Kusatu. Shiga, Honshū, SO Japón
Kusatu *ver* Kusatsu
418 F11 **Kuseifa** Southern, C Israel
390 L12 **Kushchevskaya** Krasnodarskiy Kray, SO Federación Rusa
498 I11 **Kushida-gawa** *río* Honshū, SO Japón
498 A10 **Kushikino** *var.* Kusikino. Kagoshima, Kyūshū, SO Japón
498 B11 **Kushima** *var.* Kusima. Miyazaki, Kyūshū, SO Japón
498 H11 **Kushimoto** Wakayama, Honshū, SO Japón
499 U5 **Kushiro** *var.* Kusiro. Hokkaidō, NE Japón
450 K4 **Kūshk** Herāt, O Afganistán
442 J17 **Kushka** *río* S Turkmenistán
Kushka *ver* Gushgy
439 N8 **Kushmurun, Ozero** *Kaz.* Qusmuryn. *lago* N Kazajstán
391 U4 **Kushnarenkovo** Respublika Bashkortostán, O Federación Rusa
Kushrabat *ver* Qūshrabot
463 T15 **Kushtia** Khulna, O Bangladesh
378 G13 **Kushva** Sverdlovskaya Oblast', C Federación Rusa
Kusikino *ver* Kushikino
Kusima *ver* Kushima
Kusiro *ver* Kushiro
138 M13 **Kuskokwim** *bahía* Alaska, EEUU
139 P11 **Kuskokwim, Montes** *cordillera* Alaska, EEUU
139 N12 **Kuskokwim River** *río* Alaska, EEUU
342 G7 **Küsnacht** Zurich, N Suiza
499 U4 **Kusharo, Lago** *var.* Kussyaro. *lago* Hokkaidō, NE Japón
Küssnacht *ver* Küssnacht am Rigi
342 F8 **Küssnacht am Rigi** *var.* Küssnacht. Schwyz, C Suiza
Kussyaro *ver* Kusharo-ko
Kustanayskaya Oblast' *ver* Kustanay
318 F11 **Küstenkanal** *var.* Ems-Hunte Canal. *canal* NO Alemania
Küstence/Küstendje *ver* Constanța
Küstrin *ver* Kostrzyn
512 T7 **Kusu** Isla Halmahera, E Indonesia
Kūt al 'Amārah *ver* Al Kūt
Kut al Hai/Kūt al Ḥayy *ver* Al Ḥayy
Kut al Imara *ver* Al Kūt
512 Nn16 **Kuta** Isla Lombok, S Indonesia
419 T4 **Kutabān** N Irak
414 E13 **Kütahya** *ant.* Kutaia. Kütahya, O Turquía
414 E13 **Kütahya** *var.* Kutaia. *provincia* O Turquía
Kutai *ver* Mahakam, Sungai
Kutaia *ver* Kütahya
415 R9 **K'ut'aisi** O Georgia
379 S13 **Kutana** Respublika Saja (Yakutiya), NE Federación Rusa
Kutaradja/Kutaraja *ver* Bandaaceh
466 A10 **Kutch, Golfo de** *var.* Golfo de Cutch. *golfo* O India
451 Q11 **Kutch, Pantanos de** *var.* Rann of Kachh, Rann of Kutch. *marismas saladas* India/Pakistán
Kutch, Rann of *ver* Kkutch, Pantanos de
499 R3 **Kutchan** Hokkaidō, NE Japón
350 F9 **Kutina** Sisak-Moslavina, NE Croacia
350 H9 **Kutjevo** Požega-Slavonija, NE Croacia
347 E17 **Kutná Hora** *Alem.* Kuttenberg. Střední Čechy, C República Checa
346 K12 **Kutno** Płock, C Polonia
Kuttenberg *ver* Kutná Hora
267 I20 **Kutu** Bandundu, O República Democrática del Congo
463 V17 **Kutubdia** *isla* SE Bangladesh
546 F12 **Kutubu** *lago* O PNG
274 B10 **Kutum** Northern Darfur, O Sudán
443 Y7 **Kuturgu** Issyk-Kul'skaya Oblast', E Kirguizistán
58 M5 **Kuujjuaq** *ant.* Fort-Chimo. Québec, E Canadá
58 I7 **Kuujjuarapik** Québec, C Canadá
442 A10 **Kuuli-Mayak** *Turkm.* Guwlumayak. Balkanskiy Velayat, NO Turkmenistán
370 I6 **Kuulse magi** *monte* S Estonia
295 N13 **Kuusamo** Oulu, E Finlandia
296 M19 **Kuusankoski** Kymi, S Finlandia
391 W7 **Kuvandyk** Orenburgskaya Oblast', O Federación Rusa
Kuvango *ver* Cubango
Kuvasay *ver* Quwasoy
Kuvdlorssuak *ver* Kullorsuaq
382 I16 **Kuvshinovo** Tverskaya Oblast', O Federación Rusa
427 Q4 **Kuwait** *of.* Estado de Kuwait, *var.* Dawlat al Kuwait. *monarquía* SO Asia
430 K11 **Kuwait** *var.* Al Kuwayt, Al-Kuwait, *ant.* Qurein. *capital de estado* (Kuwait) E Kuwait
430 K11 **Kuwait** *var.* Al Kuwayt *aeropuerto internacional* C Kuwait
Kuwait, Bahía de *ver* Kuwayt, Jūn al
Kuwait, Dawlat al *ver* Kuwait
Kuwajleen *ver* Kwajalein, Atolón
498 J10 **Kuwana** Mie, Honshū, SO Japón
513 V9 **Kuwawin** Irian Jaya, E Indonesia
419 X9 **Kuwayt** E Irak
430 K11 **Kuwayt, Jūn al** *var.* Bahía de Kuwait. *bahía* E Kuwait
367 P10 **Kuyal'nyts'kyy Lyman** *lago* SO Ucrania
378 J15 **Kuybyshev** Novosibirskaya Oblast', C Federación Rusa
Kuybyshev *ver* Bolgar, Respublika Tatarstán, Federación Rusa
Kuybyshev *ver* Samara
Kuybyshevo *ver* Kuibishev
Kuybyshevskaya Oblast' *ver* Samarskaya Oblast'
439 O7 **Kuybyshevskiy** Kokshetau, N Kazajstán
391 R4 **Kuybyshevskoye Vodojhranilishche** *ver* Kuibishev, Embalse de
379 T11 **Kuydusun** Respublika Saja (Yakutiya), NE Federación Rusa
383 U16 **Kuyeda** Permskaya Oblast', NO Federación Rusa
Kūysanjaq *ver* Koi Sanjaq
382 I7 **Kuyto, Lago** *var.* Ozero Kujto. *lago* NO Federación Rusa
478 J4 **Kuytun** Xinjiang Uygur Zizhiqu, NO China
379 N15 **Kuytun** Irkutskaya Oblast', S Federación Rusa
378 M13 **Kuyumba** Evenkiyskiy Avtonomnyy Okrug, C Federación Rusa
175 S12 **Kuyuwini Landing** S Guyana
Kuzi *ver* Kuji
138 M9 **Kuzitrin** *río* Alaska, EEUU
391 P6 **Kuznetsk** Penzenskaya Oblast', O Federación Rusa
366 K3 **Kuznetsovs'k** Rivnens'ka Oblast', NO Ucrania
382 K6 **Kuzomen'** Murmanskaya Oblast', NO Federación Rusa
499 Q7 **Kuzumaki** Iwate, Honshū, C Japón
295 H9 **Kvaløya** *isla* N Noruega
295 K8 **Kvalsund** Finnmark, N Noruega
299 G11 **Kvam** Oppland, S Noruega
391 X7 **Kvarkeno** Orenburgskaya Oblast', O Federación Rusa
296 G15 **Kvarnbergsvattnet** *var.* Frostviken. *lago* N Suecia
350 A11 **Kvarner** *var.* Carnaro, *It.* Quarnero. *golfo* O Croacia
350 B11 **Kvarnerička Vrata** *canal* O Croacia
300 H24 **Kværndrup** Fyn, C Dinamarca
139 O14 **Kvichak** *bahía* Alaska, EEUU
295 H12 **Kvikkjokk** Norrbotten, N Suecia
300 D17 **Kvina** *río* S Noruega
Kvit, Isla *ver* Kovitoya
295 Q1 **Kvitoya** *isla* NE Svalbard
300 F16 **Kvitseid** Telemark, S Noruega
267 H20 **Kwa** *río* O Rep. Democrática del Congo
259 Q15 **Kwadwokurom** C Ghana
547 X14 **Kwailibesi** Malaita, N Islas Salomón
557 S4 **Kwajalein, Atolón** *var.* Kuwajleen. *atolón* Islas Ralik, C Islas Marshall
175 W9 **Kwakoegron** Brokopondo, N Surinam
275 J21 **Kwale** Coast, S Kenia
259 U17 **Kwale** Delta, S Nigeria
267 H20 **Kwamouth** Bandundu, O Rep. Democrática del Congo
Kwando *ver* Cuando
Kwangchow *ver* Guangzhou
Kwangchu *ver* Kwangju
491 X16 **Kwangju** *of.* Kwangju-gwangyŏksi, *var.* Guangju, Kwangchu, *Jap.* Kōshū. SO Corea del Sur
Kwangsi/Kwangsi Chuang, Región autónoma de *ver* Guangxi Zhuangzu Zizhiqu
Kwangtung *ver* Guangdong
Kwangyuan *ver* Guangyuan
275 F17 **Kwania** *lago* C Uganda
Kwanza *ver* Cuanza
259 S15 **Kwara** *estado* SO Nigeria
513 Ww11 **Kwatisore** Irian Jaya, E Indonesia
279 K22 **KwaZulu/Natal** *of.* KwaZulu/Natal Province; *ant.* Natal. *provincia* E República de Sudáfrica
Kweichow *ver* Guizhou
Kweichu *ver* Guiyang
Kweilin *ver* Guilin
Kweisui *ver* Hohhot
Kweiyang *ver* Guiyang
279 K17 **Kwekwe** *ant.* Que Que. Midlands, C Zimbabwe
279 G20 **Kweneng** *distrito* S Botswana
Kwesui *ver* Hohhot
139 N12 **Kwethluk** *río* Alaska, EEUU
139 N12 **Kwethluk** Alaska, EEUU
346 J8 **Kwidzyń** *Alem.* Marienwerder. Elbląg, N Polonia
138 M13 **Kwigillingok** Alaska, EEUU
546 K16 **Kwikila** Central, S PNG
267 I20 **Kwilu** *río* O República Democrática del Congo
Kwito *ver* Cuito
513 V8 **Kwoka, Gunung** *monte* Irian Jaya, E Indonesia
502 K11 **Ky Anh** Ha Tinh, N Vietnam
266 I12 **Kyabé** Moyen-Chari, S Chad
535 O11 **Kyabram** Victoria, SE Australia
502 G11 **Kyaikkami** *ant.* Amherst. Estado Mon, S Myanmar (Birmania)
502 F11 **Kyaiklat** Irrawaddy, SO Myanmar (Birmania)
502 G11 **Kyaikto** Estado Mon, S Myanmar (Birmania)
379 O17 **Kyajta** Respublika Buryatiya, S Federación Rusa
534 G8 **Kyancutta** Australia Meridional
502 F10 **Kyangin** Irrawaddy, SO Myanmar (Birmania)
502 F9 **Kyaukpadaung** Mandalay, C Myanmar (Birmania)
502 E9 **Kyaukpyu** Estado Arakan, O Myanmar (Birmania)
502 G9 **Kyaukse** Mandalay, C Myanmar (Birmania)
502 F11 **Kyaunggon** Irrawaddy, SO Myanmar (Birmania)
371 E14 **Kybartai** *Pol.* Kibarty. Vilkaviškis, S Lituania
462 I7 **Kyelang** Himāchal Pradesh, NO India
347 G19 **Kyjov** *Alem.* Gaya. Jižní Morava, SE República Checa
Kykládes *ver* Cícladas
95 S11 **Kyle** Texas, SO EEUU
306 G9 **Kyle of Lochalsh** N Escocia, RU
319 D18 **Kyll** *río* O Alemania
355 F19 **Kyllíni** *var.* Killini. *cordillera* S Grecia
355 H18 **Kými** *ant.* Kími. Eubea, C Grecia
296 N18 **Kymi** *Sue.* Kymmene. *provincia* SE Finlandia
296 M19 **Kymijoki** *río* S Finlandia
355 H18 **Kýmis, Ákra** *cabo* Eubea, C Grecia
Kymmene *ver* Kymi
383 W14 **Kyn** Permskaya Oblast', NO Federación Rusa
535 N12 **Kyneton** Victoria, SE Australia
275 G17 **Kyoga, Lago** *var.* Kioga. *lago* C Uganda
498 I9 **Kyōga-misaki** *cabo* Honshū, SO Japón
535 V4 **Kyogle** Nueva Gales del Sur, SE Australia
491 W15 **Kyŏnggi-man** *bahía* NO Corea del Sur
491 Z16 **Kyŏngju** *Jap.* Keishū. SE Corea del Sur
Kyŏngsŏng *ver* Seul
Kyōsai-tō *ver* Kōje-do
275 F19 **Kyotera** S Uganda
498 I10 **Kyōto** *var.* Kioto. Kyōto, Honshū, SO Japón
498 I9 **Kyōto** *of.* Kyōto-fu, *var.* Kyōto Hu. *prefectura urbana* Honshū, SO Japón
Kyōto-fu/Kyōto Hu *ver* Kyōto
355 D21 **Kyparissía** *var.* Kiparissía. Peloponeso, S Grecia
Kyperounda *ver* Kyperoúnta
124 N3 **Kyperoúnta** *var.* Kyperounda. C Chipre
Kypros *ver* Chipre
355 H16 **Kyrá Panagía** *isla* Islas Espóradas Septentrionales, Grecia, Mar Egeo
Kyrenia *ver* Girne
124 R12 **Kyrenia** *var.* Girne, *Gri.* Kerýneia, Kyrenia. N Chipre
Kyrenia, Montes *ver* Beşparmak Dağları

503 T16 **Labason** Mindanao, S Filipinas
Labe *ver* Elba
258 I13 **Labé** Moyenne-Guinée, NO Guinea
51 N11 **Labelle** Québec, SE Canadá
46 H7 **Laberge** *lago* Territorio del Yukon, O Canadá
Labes *ver* Łobez
Labiau *ver* Polessk
350 A10 **Labin** ***It.*** Albona. Istria, NO Croacia
390 L14 **Labinsk** Krasnodarskiy Kray, SO Federación Rusa
371 P16 **Labkovichy** ***Rus.*** Lobkovichi. Mahilyowskaya Voblasts', E Bielorrusia
503 T12 **Labo** Luzón, N Filipinas
Laboehanbadjo *ver* Labuhanbajo
Laborca *ver* Laborec
347 N18 **Laborec** ***Hung.*** Laborca. *río* E Eslovaquia
159 T12 **Laborie** SO Santa Lucía
322 J14 **Labouheyre** Landes, SO Francia
198 L12 **Laboulaye** Córdoba, C Argentina
59 Q5 **Labrador** *mar* NO Océano Atlántico
59 Q7 **Labrador** *región física* Terranova y Labrador, SO Canadá
238 I6 **Labrador, Cuenca del** *accidente submarino* Mar del Labrador
59 N9 **Labrador City** Terranova y Labrador, E Canadá
Labrang *ver* Xiahe
174 G9 **Labranzagrande** Boyacá, C Colombia
187 D14 **Lábrea** Amazonas, N Brasil
51 S6 **Labrieville** Québec, SE Canadá
322 K14 **Labrit** Landes, SO Francia
323 N15 **Labruguière** Tarn, S Francia
511 I8 **Labu** Isla Singkep, O Indonesia
512 N3 **Labuan** ***var.*** Victoria. Labuan, Malasia Oriental
512 N3 **Labuan** *territorio federal* Malasia Oriental
Labuan *ver* Labuan, Isla
512 N3 **Labuan, Isla** ***var.*** Labuan. *isla* Malasia Oriental
512 Pp16 **Labuhanbajo** ***ant.*** Laboehanbadjo. Flores, S Indonesia
510 G6 **Labuhanbilik** Sumatra, N Indonesia
510 Ee5 **Labuhanhaji** Sumatra, O Indonesia
Labuk *ver* Labuk, Sungai
Labuk, Bahía/Labuk, Telukan *ver* Labuk, Teluk
512 O2 **Labuk, Sungai** ***var.*** Labuk. *río* Malasia Oriental
512 Oo2 **Labuk, Teluk** ***var.*** Labuk Bahía, Telukan Labuk. *bahía* S Mar de Sulu
502 F11 **Labutta** Irrawaddy, SO Myanmar (Birmania)
378 I11 **Labytnangi** Yamalo-Nenetskiy Avtonomnyy Okrug, N Federación Rusa
266 F10 **Lac** ***of.*** Préfecture du Lac. *prefectura* O Chad
351 K19 **Laç** ***var.*** Laci. Lezhë, C Albania
47 Y16 **Lac du Bonnet** Manitoba, S Canadá
114 L4 **Lac du Flambeau** Wisconsin N EEUU
47 Q13 **Lac La Biche** Alberta, SO Canadá
66 G9 **Lac La Martre** Territorios del Noroeste, O Canadá
179 K19 **Lacajahuira** *río* O Bolivia
59 P11 **Lac-Allard** Québec, E Canadá
330 L13 **Campana, La** Andalucía, S España
322 J12 **Lacanau** Gironde, SO Francia
154 C2 **Lacandón, Sierra del** *cordillera* Guatemala/México
147 W16 **Lacantún** *río* SE México
350 K10 **Laćarak** Serbia, NO Yugoslavia
323 O15 **Lacaune** Tarn, S Francia
51 P7 **Lac-Bouchette** Québec, SE Canadá
534 J11 **Lacepede** *bahía* Australia Meridional
118 G9 **Lacey** Washington, NO EEUU
Lach Dera *ver* Dheere Laaq
382 L11 **Lacha** *lago* NO Federación Rusa
354 G13 **Lachanás** Macedonia Central, N Grecia
342 G8 **Lachen** Schwyz, C Suiza
535 Q8 **Lachlan** *río* Nueva Gales del Sur, SE Australia
51 V7 **Lac-Humqui** Québec, SE Canadá
51 N12 **Lachute** Québec, SE Canadá
Lachyn *ver* Laçin
Laci *ver* Laç
415 W13 **Laçin** ***Rus.*** Lachyn. SO Azerbaiyán
78 D10 **Lackawanna** Nueva York, NE EEUU
51 R12 **Lac-Mégantic** ***var.*** Mégantic. Québec, SE Canadá
Lacobriga *ver* Lagos
146 G5 **Colorada, La** Sonora, NO México
47 Q15 **Lacombe** Alberta, SO Canadá
114 L12 **Lacon** Illinois, N EEUU
335 C19 **Laconi** Cerdeña, Italia, C Mar Mediterráneo
79 O9 **Laconia** New Hampshire, NE EEUU
355 F21 **Laconia** ***Gr.*** Lakonia. *región histórica* S Grecia
355 F22 **Laconia, Golfo de** ***Gr.*** Lakonikós Kolpos. *golfo* S Grecia
322 J16 **Lacq** Pyrénées-Atlantiques, SO Francia
51 Q10 **Lac-St-Charles** Québec, SE Canadá
462 J5 **Ladākh, Montes** *cordillera* NE India
102 I5 **Ladder Creek** *río* Kansas, C EEUU
Lādhiqīyah, Muḥāfaẓat al *ver* Al Lādhiqīyah
279 F25 **Ladismith** Western Cape, SO Rep. de Sudáfrica
462 G11 **Lādnūn** Rājasthān, NO India
Ladozhskoye Ozero *ver* Ladoga, Lago
382 H11 **Ladoga** ***Rus.*** Ladozhskoye Ozero, ***Fin.*** Laatokka. *lago* NO Federación Rusa
355 E19 **Ládon** *río* S Grecia
135 R12 **Ladrón, Pico** *monte* Nuevo México, SO EEUU
382 J11 **Ladva-Vetka** Respublika Kareliya, NO Federación Rusa
535 Q15 **Lady Barron** Tasmania, SE Australia
50 G9 **Lady Evelyn** *lago* Ontario, S Canadá
91 W11 **Lady Lake** Florida, SE EEUU
46 L17 **Ladysmith** Isla Vancouver, Columbia Británica, SO Canadá
279 J22 **Ladysmith** KwaZulu/Natal, E Rep. de Sudáfrica
114 J5 **Ladysmith** Wisconsin, N EEUU
439 P9 **Ladyzhenka** Akmola, C Kazajstán
546 K13 **Lae** Morobe, O PNG
556 R4 **Lae** *atolón* Islas Ralik, O Islas Marshall
299 E12 **Lærdalsøyri** Sogn og Fjordane, S Noruega
79 N7 **Lafayette** *monte* New Hampshire, NE EEUU
91 R5 **Lafayette** Alabama, S EEUU
135 T4 **Lafayette** Colorado, C EEUU
91 R2 **Fayette, La** Georgia, SE EEUU
115 O13 **Lafayette** Indiana, N EEUU
90 I9 **Lafayette** Luisiana, S EEUU
22 K8 **Lafayette** Tennessee, S EEUU
259 V15 **Lafia** Plateau, C Nigeria
259 T15 **Lafiagi** Kwara, O Nigeria
47 T17 **Lafleche** Saskatchewan, S Canadá
343 X7 **Lafnitz** ***Hung.*** Lapines. *río* Austria/Hungría
51 N12 **Lafontaine** Québec, SE Canadá
90 K10 **Lafourche, Bayou** *río* Luisiana, S EEUU
295 O1 **Låg** *isla* N Svalbard
546 G11 **Lagaip** *río* O PNG
391 Q14 **Lagan'** ***ant.*** Kaspiyskiy. Respublika Kalmykiya, SO Federación Rusa
300 L20 **Lagan** Kronoberg, S Suecia
300 K21 **Lågan** *río* S Suecia
295 L2 **Lagarfljót** ***var.*** Lögurinn. *lago* E Islandia
503 S11 **Lagawe** Luzón, N Filipinas
266 F13 **Lagdo** Nord, N Camerún
266 F13 **Lagdo, Lac de** *lago* N Camerún
318 H13 **Lage** Renania del Norte-Westfalia, O Alemania
299 H12 **Lågen** *río* S Noruega
195 J14 **Lages** Santa Catarina, S Brasil
451 R4 **Laghmān** *provincia* E Afganistán
254 J6 **Laghouat** N Argelia
355 E21 **Lagkáda** ***var.*** Langada. Peloponeso, S Grecia
354 G13 **Lagkadás** ***var.*** Langades, Langadhás. Macedonia Central, N Grecia
355 E20 **Lagkádia** ***var.*** Langádhia, Langadia. Peloponeso, S Grecia
295 N3 **Lågneset** *cabo* O Svalbard
107 P7 **Lago Mud** *embalse* Dakota del Sur, N EEUU
199 G16 **Lago Ranco** Los Lagos, S Chile
330 G14 **Lagoa** Faro, S Portugal
Goagira, La *ver* Guajira, La
195 I14 **Lagoa Vermelha** Rio Grande do Sul, S Brasil
415 V10 **Lagodekhi** SE Georgia
Lagone *ver* Logone
335 M19 **Lagonegro** Basilicata, S Italia
259 S16 **Lagos** Lagos, SO Nigeria
330 F14 **Lagos** ***ant.*** Lacobriga. Faro, S Portugal
259 S16 **Lagos** *estado* SO Nigeria
146 M12 **Lagos de Moreno** Jalisco, SO México
199 G15 **Lagos, Los** Los Lagos, C Chile
199 F17 **Lagos, Los** ***of.*** Región de los Lagos. *región* C Chile
Lagosta *ver* Lastovo
254 A12 **Lagouira** SO Sahara Occidental
115 P11 **Lagrange** Indiana, N EEUU
556 K2 **Lagua Lichan, Punta** *cabo* Saipan, S Islas Marianas Septentrionales
331 P4 **Laguardia** País Vasco, N España
323 O13 **Laguiole** Aveyron, S Francia
Agulhas, L' *ver* Agulhas
127 Y17 **Laguna** *presa* Arizona/California, O EEUU
195 K14 **Laguna** Santa Catarina, S Brasil
135 Q11 **Laguna** Nuevo México, SO EEUU
127 V17 **Laguna, Montes** *cordillera* California, O EEUU
127 T16 **Laguna Beach** California, O EEUU
146 L7 **Laguna El Rey** Coahuila de Zaragoza, N México
195 B17 **Laguna Paiva** Santa Fe, C Argentina
198 H3 **Lagunas** Tarapacá, N Chile
178 E9 **Lagunas** Loreto, N Perú
179 M20 **Lagunillas** Santa Cruz, SE Bolivia
174 H6 **Lagunillas** Mérida, NO Venezuela
512 Oo3 **Lahad Datu** Sabah, Malasia Oriental
512 Oo3 **Lahad Datu, Golfo de** ***var.*** Telukan Lahad Datu, Teluk Darvel, Teluk Datu; ***ant.*** Bahía Darvel. *bahía* Sabah, Malasia Oriental
138 F10 **Lahaina** Maui, Hawai, EEUU, C Océano Pacífico
511 Hh12 **Lahat** Sumatra, O Indonesia
Lahej/Laḥj *ver* Laḥij
427 S13 **Lahī, Ḩisā' al** *manantial/pozo* NE Yemen
427 O16 **Laḥij** ***var.*** Laḥj, Lahej. SO Yemen
430 M3 **Lāhījān** Gīlān, NO Irán
371 I19 **Lahishyn** ***Pol.*** Lohiszyn, ***Rus.*** Logishin. Brestskaya Voblasts', SO Bielorrusia
319 F18 **Lahn** *río* O Alemania
Lähn *ver* Wleń
300 J21 **Laholm** Halland, S Suecia
300 J21 **Laholm, Golfo de** *bahía* S Suecia
127 R6 **Lahontan** *embalse* Nevada, O EEUU
451 W8 **Lahore** Punjab, NE Pakistán
451 W8 **Lahore** *aeropuerto internacional* Punjab, E Pakistán
371 K15 **Lahoysk** ***Rus.*** Logoysk. Minskaya Voblasts', C Bielorrusia
319 F22 **Lahr** Baden-Württemberg, S Alemania
296 M19 **Lahti** ***Sue.*** Lahtis. Häme, S Finlandia
Lahtis *ver* Lahti
266 H12 **Laï** ***ant.*** Behagle, De Behagle. Tandjilé, S Chad
502 J9 **Lai Châu** Lai Châu, N Vietnam194 G12
Laiagam Enga, O PNG
Laibach *ver* Ljubljana
138 D9 **Laie** ***Haw.*** Lā'ie. Oahu, Hawai, EEUU, C Océano Pacífico
323 Q7 **Laignes** Côte d'Or, C Francia
296 K17 **Laihia** Vaasa, O Finlandia
Laila *ver* Laylā
279 F25 **Laingsburg** Western Cape, SO Rep. de Sudáfrica
343 U2 **Lainsitz** ***Ch.*** Lužnice. *río* Austria/República Checa
306 I7 **Lairg** N Escocia, RU
275 I17 **Laisamis** Eastern, N Kenia
Laisberg *ver* Leisi
391 R4 **Laishevo** Respublika Tatarstán, O Federación Rusa
Laisholm *ver* Jõgeva
295 H13 **Laisvall** Norrbotten, N Suecia
296 K19 **Laitila** Turku-Pori, SO Finlandia
487 P5 **Laiwu** Shandong, E China
487 R4 **Laixi** ***var.*** Shuiji. Shandong, E China
487 R4 **Laiyang** Shandong, E China
487 Q3 **Laiyuan** Hebei, E China
487 R4 **Laizhou** ***var.*** Ye Xian. Shandong, E China
487 Q4 **Laizhou, Golfo de** ***var.*** Bahía Laichow. *bahía* E China
199 H14 **Lajas, Las** Neuquén, O Argentina
199 H15 **Lajas, Cerro Las** *monte* O Argentina
382 H11 **Lajdenpoj'ya** Respublika Kareliya, NO Federación Rusa
195 I15 **Lajeado** Rio Grande do Sul, S Brasil
350 L12 **Lajkovac** Serbia, C Yugoslavia
347 K23 **Lajosmizse** Bács-Kiskun, C Hungría
Lajta *ver* Leitha
371 K19 **Lajva** ***Rus.*** Lajva. Brestskaya Voblasts', SO Bielorrusia
Lak Sao *ver* Ban Lakxao
295 J13 **Lakaträsk** Norrbotten, N Suecia
Lak Dera *ver* Dheere Laaq
Lakeamu *ver* Lakekamu
107 P12 **Lake Andes** Dakota del Sur, N EEUU
90 H9 **Lake Arthur** Luisiana, S EEUU
107 S10 **Lake Benton** Minnesota, N EEUU
91 V9 **Lake Butler** Florida, SE EEUU
535 P8 **Lake Cargelligo** Nueva Gales del Sur, SE Australia
90 G9 **Lake Charles** Luisiana, S EEUU
103 X9 **Lake City** Arkansas, C EEUU
135 Q7 **Lake City** Colorado, C EEUU
91 V9 **Lake City** Florida, SE EEUU
107 U13 **Lake City** Iowa, C EEUU
115 P7 **Lake City** Michigan, N EEUU
107 W9 **Lake City** Minnesota, N EEUU
83 T13 **Lake City** Carolina del Sur, SE EEUU
107 Q7 **Lake City** Dakota del Sur, N EEUU
22 M8 **Lake City** Tennessee, S EEUU
546 F12 **Lake Copiago** ***var.*** Kopiago. Southern Highlands, O PNG
46 L17 **Lake Cowichan** Isla Vancouver, Columbia Británica, SO Canadá
107 U10 **Lake Crystal** Minnesota, N EEUU
95 T6 **Lake Dallas** Texas, SO EEUU
78 D10 **Lake Erie Beach** Nueva York, NE EEUU
95 V6 **Lake Fork, Embalse** *lago* Texas, SO EEUU
91 W12 **Lake Gales** Florida, SE EEUU
78 L9 **Lake George** Nueva York, NE EEUU
114 M9 **Lake Geneva** Wisconsin, N EEUU
67 Q7 **Lake Harbour** Isla de Baffin, Territorios del Noroeste, NE Canadá
134 I12 **Lake Havasu City** Arizona, SO EEUU
95 W12 **Lake Jackson** Texas, SO EEUU
530 K13 **Lake King** Australia Occidental
47 P16 **Lake Louise** Alberta, SO Canadá
107 V11 **Lake Mills** Iowa, C EEUU
139 Q10 **Lake Minchumina** Alaska, EEUU
546 E13 **Lake Murray** Western, SO PNG
115 R9 **Lake Orion** Michigan, N EEUU
107 T11 **Lake Park** Iowa, C EEUU
78 K7 **Lake Placid** Nueva York, NE EEUU
78 K9 **Lake Pleasant** Nueva York, NE EEUU
107 Q10 **Lake Preston** Dakota del Sur, N EEUU
90 J5 **Lake Providence** Luisiana, S EEUU
543 E20 **Lake Pukaki** Canterbury, Isla Sur, NZ
543 F20 **Lake Tekapo** Canterbury, Isla Sur, NZ
83 O10 **Lake Toxaway** Carolina del Norte, SE EEUU
107 T13 **Lake View** Iowa, C EEUU
103 W14 **Lake Village** Arkansas, C EEUU
91 Z14 **Lake Worth** Florida, SE EEUU
462 H4 **Lake Wular** *lago* NE India
557 V16 **Lakeba** ***ant.*** Lakemba. *isla* Islas Lau, E Fiyi
557 V16 **Lakeba, Paso** *canal* E Fiyi
107 T11 **Lakefield** Minnesota, N EEUU
546 J14 **Lakekamu** ***var.*** Lakeamu. *río* S PNG
91 V12 **Lakeland** Florida, SE EEUU
91 U7 **Lakeland** Georgia, SE EEUU
531 W4 **Lakeland Downs** Queensland, NE Australia
Lakemba *ver* Lakeba
Lakemti *ver* Nek'emtē
554 B16 **Lakepa** NE Niue
126 M6 **Lakeport** California, O EEUU
535 Q12 **Lakes Entrance** Victoria, SE Australia
135 N12 **Lakeside** Arizona, SO EEUU
127 V17 **Lakeside** California, O EEUU
91 S9 **Lakeside** Florida, SE EEUU
106 K13 **Lakeside** Nebraska, C EEUU
118 E13 **Lakeside** Oregón, NO EEUU
83 W6 **Lakeside** Virginia, NE EEUU
Lakes State *ver* El Buhayrat
118 I16 **Lakeview** Oregón, NO EEUU
95 O3 **Lakeview** Texas, SO EEUU
135 T4 **Lakewood** Colorado, C EEUU
78 K15 **Lakewood** New Jersey, NE EEUU
78 C11 **Lakewood** Nueva York, NE EEUU
115 T11 **Lakewood** Ohio, N EEUU
91 Y13 **Lakewood Park** Florida, SE EEUU
462 L11 **Lakhīmpur** Uttar Pradesh, N India
466 J11 **Lakhnādon** Madhya Pradesh, C India
Lakhnau *ver* Lucknow
466 A9 **Lakhpat** Gujarāt, O India
102 I6 **Lakin** Kansas, C EEUU
451 S7 **Lakki Marwat** Provincia de la Frontera del Noroeste, NO Pakistán
355 F21 **Lakonía** *región histórica* S Grecia
258 M17 **Lakota** S Costa de Marfil
107 U11 **Lakota** Iowa, C EEUU
107 P3 **Lakota** Dakota del Norte, N EEUU
295 L8 **Laksefjorden** *fiordo* N Noruega
295 K8 **Lakselv** Finnmark, N Noruega
467 B21 **Lakshadweep** ***ant.*** Islas Laquedivas, Islas Amindivas y Minicoy. *territorio de la India* India, N Océano Índico
Lakshadweep *ver* Laquedivas, Islas
463 S17 **Lakshmikāntapur** Bengala Occidental, NE India
350 G11 **Laktaši** N Bosnia-Herzegovina
451 V7 **Lāla Mūsa** Punjab, NE Pakistán
354 M11 **Lalapaşa** Edirne, NO Turquía
279 P14 **Lalaua** Nampula, N Mozambique
419 U5 **La'lī Khān** E Irak
330 H3 **Lalín** Galicia, NO España
322 L13 **Lalinde** Dordogne, SO Francia
462 J14 **Lalitpur** Uttar Pradesh, N India
463 P11 **Lalitpur** Central, C Nepal
462 K10 **Lālkua** Uttar Pradesh, N India
502 J11 **Lam Pao** *embalse* E Tailandia
Lama-Kara *ver* Kara
512 R16 **Lamakera** *estrecho* Nusa Tenggara, S Indonesia
502 L11 **Lamam** Xékong, S Laos
557 X13 **Lamap** Malekula, C Vanuatu
135 W6 **Lamar** Colorado, C EEUU
103 S7 **Lamar** Missouri, C EEUU
83 S12 **Lamar** Carolina del Sur, SE EEUU
178 D10 **Lamas** San Martín, N Perú
323 R12 **Lamastre** Ardèche, E Francia
343 S5 **Lambach** Austria Superior, N Austria
510 Ff8 **Lambak** Isla Pini, O Indonesia
322 H5 **Lamballe** Côtes d'Armor, NO Francia
267 D18 **Lambaréné** Moyen-Ogooué, O Gabón
Lambasa *ver* Labasa
512 Q12 **Lambasina Besar** *isla* C Indonesia
307 G17 **Lambay, Isla** ***Ir.*** Reachrainn. *isla* E Irlanda
178 B11 **Lambayeque** Lambayeque, O Perú
178 A10 **Lambayeque** ***of.*** Departamento de Lambayeque. *departamento* NO Perú
547 O10 **Lambert** *cabo* Nueva Inglaterra, E PNG
567 W6 **Lambert** *glaciar* Antártida
107 T10 **Lamberton** Minnesota, N EEUU
103 X4 **Lambert-Saint Louis** *aeropuerto internacional* Missouri, C EEUU
115 R11 **Lambertville** Michigan, N EEUU
78 J15 **Lambertville** New Jersey, NE EEUU
512 Pp9 **Lambogo** Sulawesi, N Indonesia
334 D8 **Lambro** *río* N Italia
66 G6 **Lambton** *cabo* Isla Banks, Territorios del Noroeste, NO Canadá
119 W11 **Lame Deer** Montana, NO EEUU
330 H6 **Lamego** Viseu, N Portugal
557 Y13 **Lamen Bay** Épi, C Vanuatu
159 X6 **Lamentin** Basse Terre, N Guadalupe
Lamentin *ver* Le Lamentin
534 K10 **Lameroo** Australia Meridional
95 N6 **Lamesa** Texas, SO EEUU
335 N21 **Lamezia** Calabria, SE Italia
557 T16 **Lami** Viti Levu, C Fiyi
355 F17 **Lamía** Grecia Central, C Grecia
503 T16 **Lamitan** Isla Basilan, SO Filipinas
557 U16 **Lamiti** Gau, C Fiyi
513 Uu8 **Lamlam** Irian Jaya, E Indonesia
557 X4 **Lamlam** *monte* SO Guam
343 Q6 **Lammer** *río* E Austria
543 E23 **Lammerlaw, Montes** *cordillera* Isla Sur, NZ
300 L20 **Lammhult** Kronoberg, S Suecia
296 L18 **Lammi** Häme, SO Finlandia
556 H12 **Lamoil** *isla* Chuuk, C Micronesia
127 W3 **Lamoille** Nevada, O EEUU
78 M7 **Lamoille** *río* Vermont, NE EEUU
503 S12 **Lamon** *bahía* Luzón, N Filipinas
107 V16 **Lamoni** Iowa, C EEUU
127 R13 **Lamont** California, O EEUU
103 N8 **Lamont** Oklahoma, C EEUU
556 E16 **Lamotrek** *atolón* Islas Carolinas, C Micronesia
502 H10 **Lampang** ***var.*** Muang Lampang. Lampang, NO Tailandia
95 S9 **Lampasas** Texas, SO EEUU
95 S9 **Lampasas** *río* Texas, SO EEUU
147 N7 **Lampazos** ***var.*** Lampazos de Naranjo. Nuevo León, NE México
Lampazos de Naranjo *ver* Lampazos
355 E19 **Lámpeia** Grecia Occidental, S Grecia
319 G19 **Lampertheim** Hessen, O Alemania
307 I20 **Lampeter** SO Gales, RU
502 H10 **Lamphun** ***var.*** Lampun, Muang Lamphun. Lamphun, NO Tailandia
47 X10 **Lamprey** Manitoba, C Canadá
Lampun *ver* Lamphun
511 I13 **Lampung** ***of.*** Propinsi Lampung. *provincia* SO Indonesia
511 Ii13 **Lampung, Teluk** *bahía* Sumatra, SO Indonesia
390 K6 **Lamskoye** Lipetskaya Oblast', O Federación Rusa
275 K20 **Lamu** Coast, SE Kenia
135 S10 **Lamy** Nuevo México, SO EEUU
371 J18 **Lan'** ***Rus.*** Lan'. *río* C Bielorrusia
Lan Hsü *ver* Lan Yü
487 T15 **Lan Yü** ***var.*** Huoshao Tao, ***var.*** Hungt'ou, Lan Hsü, Lanyü, Isla Orchid; ***ant.*** Kotosho, Koto Sho. *isla* SE Taiwán
138 E10 **Lanai** ***Haw.*** Lāna'i. *isla* Hawai, EEUU, C Océano Pacífico
138 E10 **Lanai City** Lanai, Hawai, EEUU, C Océano Pacífico
311 L18 **Lanaken** Limburgo, NE Bélgica
503 U15 **Lanao** ***var.*** Lago Sultan Alonto. *lago* Mindanao, S Filipinas
306 J12 **Lanark** S Escocia, RU
306 I13 **Lanark** *región histórica* C Escocia, RU
502 G14 **Lanbi, Isla** ***ant.*** Isla Sullivan. *isla* Archipiélago Mergui, S Myanmar (Birmania)
Lancang Jiang *ver* Mekong
307 K17 **Lancashire** *región histórica* NO Inglaterra, RU
51 N13 **Lancaster** Ontario, SE Canadá
307 K16 **Lancaster** NO Inglaterra, RU
127 T14 **Lancaster** California, O EEUU
22 M6 **Lancaster** Kentucky, S EEUU
103 U1 **Lancaster** Missouri, C EEUU
79 O7 **Lancaster** New Hampshire, NE EEUU
78 D10 **Lancaster** Nueva York, NE EEUU
115 T14 **Lancaster** Ohio, N EEUU
78 H16 **Lancaster** Pennsylvania, NE EEUU
83 R11 **Lancaster** Carolina del Sur, SE EEUU
95 U7 **Lancaster** Texas, SO EEUU
83 X5 **Lancaster** Virginia, NE EEUU
114 J9 **Lancaster** Wisconsin, N EEUU
571 N10 **Lancaster, Paso** *estrecho* Territorios del Noroeste, N Canadá
Lan-chou/Lan-chow/Lanchow *ver* Lanzhou
335 K14 **Lanciano** Abruzos, C Italia
347 O16 **Łańcut** Rzeszów, SE Polonia
511 Kk8 **Landak, Sungai** *río* Borneo, N Indonesia
Landao *ver* Lantau
Landau *ver* Landau an der Isar, Baviera, Alemania
Landau *ver* Landau in der Pfalz, Renania-Palatinado, Alemania
319 N22 **Landau an der Isar** ***var.*** Landau. Baviera, SE Alemania
319 F20 **Landau in der Pfalz** ***var.*** Landau. Renania-Palatinado, SO Alemania
342 K8 **Landeck** Tirol, O Austria
311 J19 **Landen** Brabante flamenco, C Bélgica
119 U15 **Lander** Wyoming, C EEUU
322 F5 **Landerneau** Finistère, NO Francia
300 K20 **Landeryd** Halland, S Suecia
322 J15 **Landes** *departamento* SO Francia
Landeshut/Landeshut in Schlesien *ver* Kamienna Góra
331 R9 **Landete** Castilla-La Mancha, C España
311 M18 **Landgraaf** Limburgo, SE Países Bajos
322 F5 **Landivisiau** Finistère, NO Francia
342 I8 **Landquart** Graubünden, SE Suiza
342 J9 **Landquart** *río* Austria/Suiza
83 P10 **Landrum** Carolina del Sur, SE EEUU
307 G25 **Land's End** *cabo* SO Inglaterra, Reino Unido
Landsberg *ver* Górowo Iławeckie, Olsztyn, Polonia
Landsberg *ver* Gorzów Wielkopolski, Gorzów, Polonia
319 K23 **Landsberg am Lech** Baviera, S Alemania
Landsberg an der Warthe *ver* Gorzów Wielkopolski
319 M22 **Landshut** Baviera, SE Alemania
Landskron *ver* Lanškroun
300 J22 **Landskrona** Malmöhus, S Suecia
310 I10 **Landsmeer** Holanda Septentrional, C Países Bajos
300 J19 **Landvetter** *aeropuerto internacional* (Göteborg) Göteborg och Bohus, S Suecia
Landwarów *ver* Lentvaris
91 R5 **Lanett** Alabama, S EEUU
502 K10 **Lang Mô** Thanh Hoa, N Vietnam
490 L12 **Lang Shan** *cordillera* N China
502 L9 **Lang Sơn** ***var.*** Langson. Lang Sơn, N Vietnam
502 G15 **Lang Suan** Chumphon, SO Tailandia
300 G21 **Langå** ***var.*** Langaa. Århus, C Dinamarca
Langaa *ver* Langå
478 G14 **La'nga** *lago* O China
Langada *ver* Lagkáda
Langades/Langadhás *ver* Lagkadás
Langádhia/Langadia *ver* Lagkádia
443 T14 **Langar** ***Rus.*** Lyangar. SE Tayikistán
442 M10 **Langar** ***Rus.*** Lyangar. Nawoiy Wiloyati, C Uzbekistán
430 M3 **Langarūd** Gīlān, NO Irán
47 V16 **Langbank** Saskatchewan, S Canadá
107 P2 **Langdon** Dakota del Norte, N EEUU
323 P12 **Langeac** Haute-Loire, C Francia
322 L8 **Langeais** Indre-et-Loire, C Francia
274 I8 **Langeb, Wadi** *río* NE Sudán
Långed *ver* Dals Långed
300 G25 **Langeland** *isla* S Dinamarca
311 B18 **Langemark** Flandes Occidental, O Bélgica
319 G18 **Langen** Hessen, O Alemania
319 J22 **Langenau** Baden-Württemberg, S Alemania
47 V16 **Langenburg** Saskatchewan, S Canadá
319 E16 **Langenfeld** Renania del Norte-Westfalia, O Alemania
342 L8 **Längenfeld** Tirol, O Austria
318 I12 **Langenhagen** Baja Sajonia, N Alemania
318 I12 **Langenhagen** *aeropuerto internacional* (Hannover) Baja Sajonia, NO Alemania
343 W3 **Langenlois** Austria Inferior, NE Austria
342 E7 **Langenthal** Berna, NO Suiza
343 W6 **Langenwang** Estiria, E Austria
343 X3 **Langenzersdorf** Austria Inferior, E Austria
318 F9 **Langeoog** *isla* NO Alemania
378 J13 **Langepas** Janty-Mansiyskiy Avtonomnyy Okrug, C Federación Rusa
300 H23 **Langeskov** Fyn, C Dinamarca
300 G16 **Langesund** Telemark, S Noruega
300 G17 **Langesundsfjorden** *fiordo* S Noruega
299 D10 **Langevågen** Møre og Romsdal, S Noruega
487 P3 **Langfang** Hebei, E China
299 E9 **Langfjorden** *fiordo* S Noruega
107 Q8 **Langford** Dakota del Sur, N EEUU
510 G6 **Langgapayung** Sumatra, O Indonesia
334 E9 **Langhirano** Emilia-Romagna, C Italia
307 K14 **Langholm** S Escocia, RU
295 I3 **Langjökull** *glaciar* C Islandia
510 Ff2 **Langkawi** *isla* Malasia peninsular
512 R13 **Langkesi, Islas** *archipiélago* C Indonesia
502 G15 **Langkha Tuk, Khao** *monte* SO Tailandia
50 L8 **Langlade** Québec, SE Canadá
46 M17 **Langley** Columbia Británica, SO Canadá
Langnau *ver* Langnau im Emmental
342 E8 **Langnau im Emmental** ***var.*** Langnau. Berna, O Suiza
323 Q13 **Langogne** Lozère, S Francia
478 K16 **Langoi Kangri** *monte* O China
322 K13 **Langon** Gironde, SO Francia
Ngounié, La *ver* Ngounié
295 G10 **Langøya** *isla* C Noruega
478 G14 **Langqên Zangbo** *río* China/India
323 S7 **Langres** Haute-Marne, N Francia
323 R8 **Langres** *meseta* C Francia
510 F4 **Langsa** Sumatra, O Indonesia
296 H16 **Långsele** Västernorrland, C Suecia
300 M14 **Långshyttan** Kopparberg, C Suecia
296 J14 **Långträsk** Norrbotten, N Suecia
95 N11 **Langtry** Texas, SO EEUU
323 P16 **Languedoc** *región histórica* S Francia
323 P15 **Languedoc-Rosellón** *región* S Francia
296 I16 **Långviksmon** Västernorrland, N Suecia
319 K22 **Langweid** Baviera, S Alemania
486 J8 **Langzhong** Sichuan, C China
47 U15 **Lanigan** Saskatchewan, S Canadá
366 K5 **Lanivtsi** Ternopil's'ka Oblast', O Ucrania
415 Y13 **Länkäran** ***Rus.*** Lenkoran'. S Azerbaiyán
322 L16 **Lannemezan** Hautes-Pyrénées, S Francia
322 G5 **Lannion** Côtes d'Armor, NO Francia
331 V5 **Anoia, l'** *río* NE España
78 I15 **Lansdale** Pennsylvania, NE EEUU
50 L14 **Lansdowne** Ontario, SE Canadá
462 K9 **Lansdowne** Uttar Pradesh, N India
107 Y11 **Lansing** Iowa, C EEUU
103 R4 **Lansing** Kansas, C EEUU
115 Q9 **Lansing** *capital estatal* Michigan, N EEUU
295 J12 **Lansjärv** Norrbotten, N Suecia
347 G17 **Lanškroun** ***Alem.*** Landskron. Východní Čechy, E República Checa
502 G16 **Lanta** *isla* S Tailandia
487 O15 **Lantau, Isla** ***Cant.*** Tai Yue Shan, ***Chin.*** Landao. *isla* Hong Kong, S China
Lan-ts'ang Chiang *ver* Mekong
512 Q7 **Lanu** Sulawesi, N Indonesia
335 D19 **Lanusei** Cerdeña, Italia, C Mar Mediterráneo
322 H7 **Lanvaux, Landas de** *región física* NO Francia
491 W8 **Lanxi** Heilongjiang, NE China
487 R10 **Lanxi** Zhejiang, SE China
238 P11 **Lanzarote** *isla* Islas Canarias, España, NE Océano Atlántico
479 V10 **Lanzhou** ***var.*** Lan-chou, Lanchow, Lan-chow; ***ant.*** Kaolan. Gansu, C China
334 B8 **Lanzo Torinese** Piamonte, NE Italia
Lao, Loch *ver* Belfast Lough
502 J8 **Lao Cai** Lao Cai, N Vietnam
491 W12 **Lao Ling** *cordillera* N China
Lao Mangnai *ver* Mangnai
503 R10 **Laoag** Luzón, N Filipinas
503 U13 **Laoang** Samar, C Filipinas
Laodicea/Laodicea ad Mare *ver* Al Lādhiqīyah
Laoet *ver* Laut, Pulau
491 T11 **Laoha He** *río* NE China
486 M8 **Laohekou** ***ant.*** Guanghua. Hubei, C China
Laoi, An *ver* Lee
307 E19 **Laois** ***ant.*** Leix, Queen's County. *región histórica* C Irlanda
Laojunmiao *ver* Yumen
323 P3 **Laon** ***var.*** La Laon; ***ant.*** Laudunum. Aisne, N Francia
502 J10 **Laos** ***of.*** República Popular Democrática de Laos. *república* SE Asia
487 R5 **Laoshan, Golfo de** *bahía* E China
491 Y10 **Laoye Ling** *cordillera* NE China
194 J12 **Lapa** Paraná, S Brasil
323 P10 **Lapalisse** Allier, C Francia
371 O16 **Lapatsichy** ***Rus.*** Lopatichi. Mahilyowskaya Voblasts', E Bielorrusia
115 S9 **Lapeer** Michigan, N EEUU
Laperuza, Proliv *ver* La Pérouse
Lapines *ver* Lafnitz
296 M16 **Lapinlahti** Kuopio, C Finlandia
Lápithos *ver* Lapta
90 K9 **Laplace** Luisiana, S EEUU
295 K11 **Laponia** ***Fin.*** Lappi, ***Sue.*** Lappland. *región cultural* N Europa
78 H13 **Laporte** Pennsylvania, NE EEUU
296 K16 **Lappajärvi** Vaasa, O Finlandia
296 L16 **Lappajärvi** *lago* O Finlandia
296 N18 **Lappeenranta** ***Sue.*** Villmanstrand. Kymi, SE Finlandia
296 J17 **Lappfjärd** ***Fin.*** Lapväärtti. Vaasa, O Finlandia
295 L12 **Lappi** ***Sue.*** Lappland. *provincia* N Finlandia
Lappland *ver* Laponia, N Europa
Lappo *ver* Lapua
195 C23 **Laprida** Buenos Aires, E Argentina
414 B11 **Lâpseki** Çanakkale, NO Turquía
124 Nn2 **Lapta** ***Gri.*** Lápithos. NO Chipre
571 U6 **Laptev** *estrecho* N Federación Rusa
Laptevyj, More *ver* Laptev, Mar de
126 Kk5 **Laptev, Mar de** ***Rus.*** Laptevyj, More. *mar* Océano Glacial Ártico
296 K16 **Lapua** ***Sue.*** Lappo. Vaasa, O Finlandia
503 U14 **Lapu-Lapu** C Filipinas
**L

502 G8 **Lashio** Estado Shan, E Myanmar (Birmania)
450 M8 **Lashkar Gāh** *var.* Lash-Kar-Gar'. Helmand, S Afganistán
Lash-Kar-Gar' *ver* Lashkar Gāh
512 Qq13 **Lasihao** *var.* Lasahau. Isla Muna, C Indonesia
346 J13 **Łask** Sieradz, C Polonia
343 V11 **Laško** *Alem.* Tüffer. C Eslovenia
198 M6 **Lomitas, Las** Formosa, N Argentina
Lassa *ver* Lhasa
127 O4 **Lassen, Pico** *monte* California, O EEUU
566 K6 **Lassiter, Costa** *región física* Antártida
343 V9 **Lassnitz** *río* SE Austria
135 V4 **Last Chance** Colorado, C EEUU
47 U16 **Last Mountain** *lago* Saskatchewan, S Canadá
Lastarria, Volcán *ver* Azufre, Volcán
267 F19 **Lastoursville** Ogooué-Lolo, E Gabón
351 F16 **Lastovo** *It.* Lagosta. *isla* SO Croacia
351 F16 **Lastovski Kanal** *canal* SO Croacia
547 W8 **Lata** Nendö, Islas Salomón
178 C6 **Latacunga** Cotopaxi, C Ecuador
566 I7 **Latady** *isla* Antártida
174 E14 **Tagua, La** Putumayo, S Colombia
418 G4 **Latakia** *Ar.* Al Lādhiqīyah, *Fr.* Lattaquié; *ant.* Laodicea, Laodicea ad Mare. Al Lādhiqīyah, O Siria
Latakia *ver* Al Lādhiqīyah
295 J10 **Lätäseno** *río* NO Finlandia
50 H9 **Latchford** Ontario, S Canadá
50 J13 **Latchford Bridge** Ontario, SE Canadá
559 O10 **Late** *isla* Islas Vava'u, N Tonga
463 P15 **Lātehār** Bihār, N India
51 R7 **Laterrière** Québec, SE Canadá
95 V8 **Latexo** Texas, SO EEUU
78 L10 **Latham** Nueva York, NE EEUU
Latharna *ver* Larne
103 R3 **Lathrop** Missouri, C EEUU
335 I16 **Latina** *ant.* Littoria. Lacio, C Italia
334 J7 **Latisana** Friuli-Venecia Giulia, NE Italia
Latium *ver* Lazio
355 K25 **Lató** *ciudad antigua* Creta, Grecia, E Mar Mediterráneo
78 C15 **Latrobe** Pennsylvania, NE EEUU **Lattakia/Lattaquié** *ver* Al Lādhiqīyah
512 Tt11 **Latu** Isla Ceram, E Indonesia
Lātūr Mahārāshtra, C India
Latvija/Latvijas Republika/Latviyskaya SSR *ver* Letonia
195 O12 **Lau** Nueva Inglaterra, E PNG
557 V15 **Lau, Islas** *archipiélago* E Fiyi
557 V16 **Lau Meridionales, Islas** *archipiélago* Islas Lau, SE Fiyi
557 V15 **Lau Septentrionales, Islas** *archipiélago* Islas Lau NE Fiyi
319 O15 **Lauchhammer** Brandeburgo, E Alemania
Laudunum *ver* Laon
Laudus *ver* Saint-Lô
Lauenburg/Lauenburg in
319 L20 **Lauf an der Pegnitz** Baviera, SE Alemania
342 D7 **Laufen** Basilea, NO Suiza
343 P5 **Lauffen** Salzburgo, NO Austria
295 I2 **Laugarbakki** Nordhurland Vestra, N Islandia
295 I4 **Laugarvatn** Sudhurland, SO Islandia
115 O3 **Laughing Fish, Punta** *cabo* Michigan, N EEUU
Lauis *ver* Lugano
296 M17 **Laukaa** Keski-Suomi, C Finlandia
370 D12 **Laukuva** Šilalė, O Lituania
Laun *ver* Louny
535 P16 **Launceston** Tasmania, SE Australia
307 I24 **Launceston** *ant.* Dunheved. SO Inglaterra, RU
138 H11 **Laupahoehoe** *Haw.* Laupāhoehoe. Hawai, EEUU , C Océano Pacífico
319 I23 **Laupheim** Baden-Württemberg, S Alemania
531 W3 **Laura** Queensland, NE Australia
557 N6 **Laura** *atolón* Atolón Majuro Atoll, SE Islas Marshall
Laurana *ver* Lovran
83 Y4 **Laurel** Delaware, NE EEUU
91 V14 **Laurel** Florida, SE EEUU
83 W3 **Laurel** Maryland, NE EEUU
90 M6 **Laurel** Mississippi, S EEUU
119 U11 **Laurel** Montana, NO EEUU
107 R13 **Laurel** Nebraska, C EEUU
78 C16 **Laurel, Montes** *cordillera* Pennsylvania, NE EEUU
78 H15 **Laureldale** Pennsylvania, NE EEUU
107 T12 **Laurens** Iowa, C EEUU
83 P11 **Laurens** Carolina del Sur, SE EEUU
Laurentian Mountains/ Laurentides, Les *ver* Laurentides
51 O12 **Laurentides** Québec, SE Canadá
51 P10 **Lauréntides** *Ing.* Laurentian Mountains, *Fr.* Les Laurentides. *macizo* Terranova y Labrador/Québec, Canadá
335 M19 **Lauria** Basilicata, S Italia
566 I1 **Laurie** *isla* Antártida
83 T11 **Laurinburg** Carolina del Norte, SE EEUU
114 M2 **Laurium** Michigan, N EEUU
Lauru *ver* Choiseul
342 B9 **Lausana** *Fr.* Lausanne, *It.* Losanna. Vaud, SO Suiza
319 Q16 **Lausche** *Ch.* Luže. *monte* República Checa/Alemania *ver también* Luže
319 Q16 **Lausitzer Bergland** *var.* Lausitzer Gebirge, *Ch.* Gory Lužyckie, Lužické Hory, *Esp.* Montes de Lusacia. *cordillera* E Alemania
Lausitzer Gebirge *ver* Lausitzer Bergland
Lausitzer Neisse *ver* Neisse
512 Nn11 **Laut** *estrecho* Borneo, C Indonesia
512 Nn11 **Laut** *ant.* Laoet. *isla* Borneo, C Indonesia
511 Jj4 **Laut** *isla* Islas Natuna, O Indonesia
512 Nn12 **Laut Kecil, Islas** *archipiélago* N Indonesia
510 F4 **Laut Tawar** *lago* Sumatra, NO Indonesia
323 T12 **Lautaret, Col du** *paso* SE Francia
199 G15 **Lautaro** Araucanía, C Chile
319 F21 **Lauter** *río* O Alemania
342 I7 **Lauterach** Vorarlberg, NO Austria
319 I17 **Lauterbach** Hessen, C Alemania
342 E9 **Lauterbrunnen** Berna, C Suiza
557 T15 **Lautoka** Viti Levu, O Fiyi
556 I14 **Lauvergne** *isla* Chuuk, C Micronesia
310 M5 **Lauwers** *lago* N Países Bajos
310 M4 **Lauwersoog** Groninga, NE Países Bajos
322 M14 **Lauzerte** Tarn-et-Garonne, S Francia
95 U13 **Lavaca** *bahía* Texas, SO EEUU
95 U12 **Lavaca** *río* Texas, SO EEUU
51 O12 **Laval** Québec, SE Canadá
322 J6 **Laval** Mayenne, NO Francia
51 T6 **Laval** *río* Québec, SE Canadá
195 F19 **Lavalleja** *departamento* S Uruguay
51 O12 **Lavaltrie** Québec, SE Canadá
547 X17 **Lavanggu** Rennell, S Islas Salomón
431 O14 **Lāvān, Jazīreh-ye** *isla* S Irán
343 U8 **Lavant** *río* S Austria
370 G5 **Lavassaare** *Alem.* Lawassaar. Pärnumaa, SO Estonia
323 N17 **Lavelanet** Ariège, S Francia
335 M17 **Lavello** Basilicata, S Italia
102 J8 **Laverne** Oklahoma, C EEUU
296 K18 **Lavia** Turku-Pori, SO Finlandia
50 I12 **Lavieille** *lago* Ontario, SE Canadá
299 C12 **Lavik** Sogn og Fjordane, S Noruega
119 U10 **Lavina** Montana, NO EEUU
566 H5 **Lavoisier, Islas** *archipiélago* Antártida
91 U2 **Lavonia** Georgia, SE EEUU
379 X6 **Lavrentiya** Chukotskiy Avtonomnyy Okrug, NE Federación Rusa
355 H20 **Lávrio** *ant.* Lávrion. Ática, C Grecia
Lávrion *ver* Lávrio
279 L22 **Lavumisa** *ant.* Gollel. SE Swazilandia
567 Y4 **Law, Promontorio** *cabo* Antártida
451 T4 **Lawarai** *paso* N Pakistán
Lawassaar *ver* Lavassaare
427 P16 **Lawdar** SO Yemen
95 Q7 **Lawn** Texas, SO EEUU
259 O14 **Lawra** NO Ghana
543 E23 **Lawrence** Otago, Isla del Sur, Nueva Zelanda
115 P14 **Lawrence** Indiana, N EEUU
103 Q4 **Lawrence** Kansas, C EEUU
79 O10 **Lawrence** Massachusetts, NE EEUU
22 L5 **Lawrenceburg** Kentucky, S EEUU
22 I10 **Lawrenceburg** Tennessee, S EEUU
91 T3 **Lawrenceville** Georgia, SE EEUU
115 N15 **Lawrenceville** Illinois, N EEUU
83 V7 **Lawrenceville** Virginia, NE EEUU
103 S3 **Lawson** Missouri, C EEUU
102 L12 **Lawton** Oklahoma, C EEUU
426 I4 **Lawz, Yébel al** *monte* NO Arabia Saudita
300 L16 **Laxå** Örebro, C Suecia
91 P4 **Lay, Lake** *embalse* Alabama, S EEUU
383 T5 **Laya** *río* NO Federación Rusa
427 S15 **Layjūn** C Yemen
427 Q9 **Laylā** *var.* Laila. Ar Riyāḍ, C Arabia Saudita
159 P14 **Layou** San Vicente, San Vicente y las Granadinas
559 O6 **Laysan** *isla* Islas Hawai, Hawai, EEUU, C Océano Pacífico
134 L2 **Layton** Utah, O EEUU
126 L5 **Laytonville** California, N EEUU
379 U14 **Lazarev** Jabarovskiy Kray, SE Federación Rusa
239 N22 **Lazarev, Mar de** *mar* Antártida
Lazareva Oroli *ver* Lazerew, Isla
350 L12 **Lazarevac** Serbia, C Yugoslavia
516 H17 **Lázaro, Punta** *cabo* Mahé, NE Seychelles
146 M15 **Lázaro Cárdenas** Michoacán de Ocampo, SO México
371 F15 **Lazdijai** Lazdijai, S Lituania
442 G5 **Lazerew, Isla** *Uzb.* Lazerew Oroli, *Rus.* Ostrov Lazareva. *isla* NO Uzbekistán
335 H15 **Lazio** *ant.* Latium. *región* C Italia
347 A16 **Lázně Kynžvart** *Alem.* Bad Königswart. Západní Čechy, O República Checa
Lazovsk *ver* Singerei
199 K25 **Le Maire** *estrecho* S Argentina
502 J14 **Leach** Poŭthīsăt, O Camboya
103 X9 **Leachville** Arkansas, C EEUU
106 I9 **Lead** Dakota del Sur, N EEUU
47 S16 **Leader** Saskatchewan, S Canadá
79 S6 **Lead** *monte* Maine, NE EEUU
135 R5 **Leadville** Colorado, C EEUU
90 M7 **Leaf** *río* Mississippi, S EEUU
66 L13 **Leaf Rapids** Manitoba, C Canadá
95 W11 **League City** Texas, SO EEUU
91 N7 **Leakesville** Mississippi, S EEUU
95 Q11 **Leakey** Texas, SO EEUU
Leal *ver* Lihula
279 G15 **Lealui** Western, O Zambia
Leamhcán *ver* Lucan
50 C18 **Leamington** Ontario, S Canadá
Leamington/Leamington Spa *ver* Royal Leamington Spa
Leammi *ver* Lemmenjoki
95 S10 **Leander** Texas, SO EEUU
194 F13 **Leandro N. Alem** Misiones, NE Argentina
307 A20 **Leane, Lough** *Ir.* Loch Léin. *lago* SO Irlanda
530 G8 **Learmouth** Australia Occidental
Leau *ver* Zoutleeuw
554 D12 **Leava** Isla Futuna, S Wallis y Futuna
103 R3 **Leavenworth** Kansas, C EEUU
118 I8 **Leavenworth** Washington, NO EEUU
103 R4 **Leawood** Kansas, C EEUU
346 H6 **Łeba** *Alem.* Leba. Słupsk, NO Polonia
346 I6 **Łeba** *Alem.* Leba. *río* N Polonia
Łeba, Jezioro *ver* Łebsko, Lago
319 D20 **Lebach** Sarre, SO Alemania
503 U16 **Lebak** Mindanao, S Filipinas
346 G6 **Łebsko** *Alem.* Lebasee; *ant.* Jezioro Łeba. *lago* N Polonia
512 Oo11 **Lebani,Teluk** *bahía* Sulawesi, C Indonesia
115 O13 **Lebanon** Indiana, N EEUU
22 L6 **Lebanon** Kentucky, S EEUU
103 U6 **Lebanon** Missouri, C EEUU
79 N9 **Lebanon** New Hampshire, NE EEUU
118 G12 **Lebanon** Oregón, NO EEUU
78 H15 **Lebanon** Pennsylvania, NE EEUU
22 J8 **Lebanon** Tennessee, S EEUU
83 P7 **Lebanon** Virginia, NE EEUU
22 K6 **Lebanon Junction** Kentucky, S EEUU
442 J10 **Lebap** Lebapskiy Velayat, NE Turkmenistán
442 H11 **Lebapskiy Velayat** *Turkm.* Lebap Welayaty; *ant.* Rus. Chardzhevskaya Oblast', *Turkm.* Chärjew Oblasty. *provincia* E Turkmenistán
Lebap Welayaty *ver* Lebapskiy Velayat
Lebasee *ver* Lebsko, Lago
311 F17 **Lebbeke** Flandes Oriental, NO Bélgica
127 S14 **Lebec** California, O EEUU
Lebedin *ver* Lebedyn
379 R14 **Lebedinyy** Respublika Saja (Yakutiya), NE Federación Rusa
390 L6 **Lebedyan'** Lipetskaya Oblast', O Federación Rusa
367 T4 **Lebedyn** *Rus.* Lebedin. Sums'ka Oblast', NE Ucrania
58 I12 **Lebel-sur-Quévillon** Québec, SE Canadá
295 L8 **Lebesby** Finnmark, N Noruega
103 P5 **Lebo** Kansas, C EEUU
267 L15 **Lebo** Haut-Zaïre, N Rep. Dem. del Congo
346 H6 **Lębork** *var.* Lębórk, *Alem.* Lauenburg, Lauenburg in Pommern. Słupsk, NO Polonia
330 J15 **Lebrija** Andalucía, S España
199 F14 **Lebu** Bío Bío, C Chile
439 U8 **Lebyazh'ye** Pavlodar, NE Kazajstán
330 F6 **Leça da Palmeira** Porto, N Portugal
335 Q18 **Lecce** Puglia, SE Italia
334 D7 **Lecco** Lombardía, N Italia
319 K22 **Lech** *río* Austria/Alemania
342 J7 **Lech** Vorarlberg, O Austria
355 D19 **Lechainá** *var.* Lehena, Lekhainá. Grecia Occidental, S Grecia
318 H6 **Leck** Schleswig-Holstein, N Alemania
50 L9 **Lecointre** *lago* Québec, SE Canadá
90 H7 **Lecompte** Luisiana, S EEUU
Lecumberri *ver* Lekunberri
346 P13 **Łęczna** Lublin, E Polonia
346 J12 **Łęczyca** *Alem.* Lentschiza, *Rus.* Lenchitsa. Płock, C Polonia
318 F10 **Leda** *río* NO Alemania
311 F17 **Lede** Flandes Oriental, NO Bélgica
330 K6 **Ledesma** Castilla y León, N España
Ledo Salinarius *ver* Lons-le-Saunier
47 Q14 **Leduc** Alberta, SO Canadá
379 X9 **Ledyanaya** *monte* E Federación Rusa
307 C21 **Lee** *Ir.* An Laoi. *río* SO Irlanda
127 R8 **Lee Vining** California, O EEUU
107 U5 **Leech** *lago* Minnesota, N EEUU
102 K10 **Leedey** Oklahoma, C EEUU
307 M17 **Leeds** N Inglaterra, RU
91 P4 **Leeds** Alabama, S EEUU
107 O3 **Leeds** Dakota del Norte, N EEUU
310 N6 **Leek** Groninga, NE Países Bajos
311 K15 **Leende** Brabante del Norte, SE Países Bajos
318 F10 **Leer** Baja Sajonia, NO Alemania
310 J13 **Leerdam** Holanda Meridional, C Países Bajos
310 K12 **Leersum** Utrecht, C Países Bajos
103 R4 **Lees Summit** Missouri, C EEUU
91 W11 **Leesburg** Florida, SE EEUU
83 V3 **Leesburg** Virginia, NE EEUU
90 G7 **Leesville** Luisiana, S EEUU
95 S12 **Leesville** Texas, SO EEUU
115 U13 **Leesville, Lake** *embalse* Ohio, N EEUU
535 P9 **Leeton** Nueva Gales del Sur, SE Australia
310 L6 **Leeuwarden** *Fris.* Ljouwert. Frisia, N Países Bajos
530 I14 **Leeuwin** *cabo* Australia Occidental
267 G20 **Léfini** *río* SE Congo
Léfka *ver* Lefke
355 H25 **Lefká Óri** *cordillera* Creta, Grecia, E Mar Mediterráneo
124 N3 **Lefke** *Gri.* Léfka. O Chipre
355 B16 **Lefkímmi** *var.* Levkímmi. Kérkyra, Islas Jónicas, Grecia, C Mar Mediterráneo
Lefkoniko *ver* Lefkónikon
124 O2 **Lefkónikon** *Gri.* Lefkonico, Lefkónikon. *Turc.* Geçitkale, NE Chipre
Lefkoşa/Lefkosía *ver* Nicosia
95 O2 **Lefors** Texas, SO EEUU
530 L12 **Lefroy** *lago salado* Australia Occidental
Legaceaster *ver* Chester
331 N8 **Leganés** Madrid, C España
503 T13 **Legaspi** *of.* Legaspi City. Luzón, N Filipinas
346 M11 **Legionowo** Warszawa, C Polonia
311 K24 **Léglise** Luxemburgo, SE Bélgica
334 G8 **Legnago** Lombardía, NE Italia
334 D7 **Legnano** Véneto, NE Italia
347 F14 **Legnica** *Alem.* Liegnitz. Legnica, O Polonia
347 E14 **Legnica** *of.* Województwo Legnickie, *Alem.* Liegnitz. *provincia* O Polonia
Legnickie, Województwo *ver* Legnica
535 U3 **Legume** Nueva Gales del Sur, SE Australia
Lehena *ver* Lechainá
134 L3 **Lehi** Utah, O EEUU
78 I14 **Lehighton** Pennsylvania, NE EEUU
107 O6 **Lehr** Dakota del Norte, N EEUU
138 A8 **Lehua** *isla* Islas Hawai, Hawai, EEUU, C Océano Pacífico
451 S9 **Leiāh** Punjab, NE Pakistán
343 W9 **Leibnitz** Estiria, SE Austria
307 M19 **Leicester** *Lat.* Batae Coritanorum. C Inglaterra, RU
307 M19 **Leicestershire** *región histórica* C Inglaterra, RU
310 H11 **Leiden** *ant.* Leyden, *ant.* Lugdunum Batavorum. Holanda Meridional, O Países Bajos
310 H11 **Leiderdorp** Holanda Meridional, O Países Bajos
310 G11 **Leidschendam** Holanda Meridional, O Países Bajos
311 D18 **Leie** *Fr.* Lys. *río* Bélgica/Francia
Leifear *ver* Lifford
542 L4 **Leigh** Auckland, Isla Norte, NZ
307 K17 **Leigh** NO Inglaterra, RU
534 I5 **Leigh Creek** Australia Meridional
91 O2 **Leighton** Alabama, S EEUU
307 M21 **Leighton Buzzard** E Inglaterra, RU
Léim an Bhradáin *ver* Leixlip
Léim an Mhadaidh *ver* Limavady
Léime, Ceann *ver* Loop, Cabo, Irlanda
Léime, Ceann *ver* Slyne, Cabo, Irlanda
319 G20 **Leimen** Baden-Württemberg, SO Alemania
Léin, Loch *ver* Leane, Lough
318 I13 **Leine** *río* NO Alemania
319 J15 **Leinefelde** Turingia, C Alemania
307 D19 **Leinster** *Ir.* Cúige Laighean. *región histórica* E Irlanda
307 F19 **Leinster** *Ir.* Stua Laighean. *monte* SE Irlanda
371 F15 **Leipalingis** Lazdijai, S Lituania
295 J12 **Leipojärvi** Norrbotten, N Suecia
115 R12 **Leipsic** Ohio, N EEUU
Leipsic *ver* Leipzig
355 M20 **Leipsoí** *isla* Dodecaneso, Grecia, Mar Egeo
319 M15 **Leipzig** *Pol.* Lipsk; *hist.* Leipsic, *ant.* Lipsia. Sajonia, E Alemania
319 M15 **Leipzig Halle** *aeropuerto internacional* Sajonia, E Alemania
330 G9 **Leiria** *ant.* Collipo. Leiria, C Portugal
330 F9 **Leiria** *distrito* C Portugal
300 C15 **Leirvik** Hordaland, S Noruega
370 E5 **Leisi** *Alem.* Laisberg. Saaremaa, O Estonia
330 J3 **Leitariegos, Puerto de** *paso* NO España
22 J6 **Leitchfield** Kentucky, S EEUU
343 Y5 **Leitha** *Hung.* Lajta. *río* Austria/Hungría
Leitir Ceanainn *ver* Letterkenny
Leitmeritz *ver* Litoměřice
Leitomischl *ver* Litomyšl
307 D16 **Leitrim** *Ir.* Liatroim. *región histórica* NO Irlanda
355 F18 **Leivádia** *ant.* Levádhia. Grecia Central, C Grecia
Leix *ver* Laois
307 F18 **Leixlip** *Ing.* Salmon Leap, *Ir.* Léim an Bhradáin. E Irlanda
238 N8 **Leixões** Porto, N Portugal
487 N12 **Leiyang** Hunan, S China
486 L16 **Leizhou** *var.* Haikang. Guangdong, S China
486 L16 **Leizhou,** *var.* Península de Luichow. *península* S China
310 H13 **Lek** *río* SO Países Bajos
354 I13 **Lekánis** *cordillera* NE Grecia
517 G20 **Lékéti, Montes** *cordillera* S Congo
Lekhainá *ver* Lechainá
354 H8 **Lekhchevo** Oblast Montana, NO Bulgaria
295 G11 **Leknes** Nordland, C Noruega
267 F20 **Lékoumou, La** *provincia* SO Congo
299 L13 **Leksand** Kopparberg, C Suecia
382 H8 **Leksozero** *lago* NO Federación Rusa
331 Q3 **Lekunberri** *var.* Lecumberri. Navarra, N España
512 Tt6 **Lelai** *cabo* Isla Halmahera, N Indonesia
159 Q12 **Lamentin, Le** *var.* Lamentin. C Martinica
159 Q12 **Lamentin, Le** *aeropuerto internacional* (Fort-de-Francia) C Martinica
115 P6 **Leland** Michigan, N EEUU
90 J4 **Leland** Mississippi, S EEUU
300 J16 **Lelång** *var.* Lelången. *lago* S Suecia
Lelången *ver* Lelång
Lel'chitsy *ver* Lyel'chytsy
95 O3 **Lelia Lake** Texas, SO EEUU
351 I14 **Lelija** *monte* SE Bosnia-Herzegovina
342 C8 **Locle, Le** Neuchâtel, O Suiza
556 C12 **Lelu** Kosrae, E Micronesia
556 C12 **Lelu** *var.* Lelu. *isla* Kosrae, E Micronesia
175 W9 **Lelydorp** Wanica, N Surinam
310 K9 **Lelystad** Flevoland, C Países Bajos
Léman, Lago *ver* Ginebra, Lago de
511 Hh7 **Lemang** Isla Rangsang, O Indonesia
547 R11 **Lemankoa** Isla Buka, NE PNG
511 I11 **Lematan, Air** *río* Sumatra, O Indonesia
343 S3 **Lembach Im Mühlkreis** Austria Superior, N Austria
319 G23 **Lemberg** *monte* SO Alemania
Lemberg *ver* Lvov
Lemdiyya *ver* Médéa
318 H13 **Lemgo** Renania del Norte-Westfalia, O Alemania
119 P13 **Lemhi** *cordillera* Idaho, NO EEUU
512 Q7 **Lemito** Sulawesi, N Indonesia
295 L10 **Lemmenjoki** *Lap.* Leammi. *río*, NE Finlandia
310 L7 **Lemmer** *Fris.* De Lemmer. Frisia, N Países Bajos
134 M15 **Lemmon** *monte* Arizona, SO EEUU
106 L7 **Lemmon** Dakota del Sur, N EEUU
Lemnos *ver* Límnos
355 J15 **Lemnos** *ant.* Lemnos. *isla* E Grecia
115 O14 **Lemon** *lago* Indiana, N EEUU
127 Q11 **Lemoore** California, O EEUU
556 G13 **Lemotol** *bahía* Islas Chuuk, C Micronesia
Lemovices *ver* Limoges
296 L18 **Lempäälä** Häme, SO Finlandia
154 E7 **Lempa** *río* América Central
154 F7 **Lempira** *ant.* Gracias. *departamento* SO Honduras
Lemsalu *ver* Limbaži
383 V6 **Lemva** *río* NO Federación Rusa
300 F21 **Lemvig** Ringkøbing, O Dinamarca
502 F10 **Lemyethna** Irrawaddy, SO Myanmar (Birmania)
503 P15 **Len Dao** *isla* S Islas Spratly
114 K10 **Lena** Illinois, N EEUU
517 N13 **Lena, Monte** *accidente submarino* S Océano Índico
Lenchitsa *ver* Łęczyca
187 N17 **Lençóis** Bahia, E Brasil
194 K9 **Lençóis Paulista** São Paulo, S Brasil
343 Y9 **Lendava** *Alem.* Unterlimbach; *ant.* Dolnja Lendava. NE Eslovenia
279 F20 **Lendepas** Hardap, SE Namibia
382 H9 **Lendery** Respublika Kareliya, NO Federación Rusa
Lendum *ver* Lens
103 R4 **Lenexa** Kansas, C EEUU
343 Q5 **Lengau** Austria Superior, N Austria
439 Q17 **Lenger** Yuzhnyy Kazajstán, S Kazajstán
479 O9 **Lenghu** Qinghai, C China
479 T9 **Lenglong Ling** *monte* N China
342 D7 **Lengnau** Berna, O Suiza
486 M12 **Lengshuitan** Hunan, S China
300 M20 **Lenhovda** Kronoberg, S Suecia
Lenīn *ver* Leninskoye, Kazajstán
Lenin *ver* Akdepe, Turkmenistan
443 T12 **Lenin, Pico** *Rus.* Pik Lenina, *Tay.* Qullai Lenin. *monte* Kirguizistán/Tayikistán
Lenin, Qullai *ver* Lenin, Pico
Lenina, Pik *ver* Lenin, Pico
Leninabad *ver* Jūjand
Leninakan *ver* Gyumri
367 V12 **Lenine** *Rus.* Lenino. Respublika Krym, S Ucrania
Leningor *ver* Leninogorsk
390 L13 **Leningradskaya** Krasnodarskiy Kray, SO Federación Rusa
567 S16 **Leningradskaya** *estación científica rusa* Antártida
382 H12 **Leningradskaya Oblast'** *provincia* NO Federación Rusa
Leningradskiy *ver* Muminobod
Leningradskiy *ver* San Petersburgo
Lenino *ver* Lenine, Ucrania
Lenino *ver* Lyenina, Bielorrusia
Leninobod *ver* Jūjand
439 X9 **Leninogorsk** *Kaz.* Leningor. Vostochnyy Kazajstán, E Kazajstán
391 T5 **Leninogorsk** Respublika Tatarstan, O Federación Rusa
443 S8 **Leninpol'** Talasskaya Oblast', NO Kirguizistán
391 P11 **Leninsk** Volgogradskaya Oblast', SO Federación Rusa
Leninsk *ver* Akdepe, Turkmenistan
Leninsk *ver* Asaka, Uzbekistán
439 T8 **Leninskiy** Pavlodar, E Kazajstán
378 K15 **Leninsk-Kuznetskiy** Kemerovskaya Oblast', S Federación Rusa
439 N7 **Leninskoye** *Kaz.* Lenīn. Kustanay, N Kazajstán
383 P15 **Leninskoye** Kirovskaya Oblast', NO Federación Rusa
Leninsk-Turkmenski *ver* Chardzhev
Leninváros *ver* Tiszaújváros
Lenkoran' *ver* Länkäran
319 F15 **Lenne** *río* O Alemania
319 G16 **Lennestadt** Renania del Norte-Westfalia, O Alemania
107 R11 **Lennox** Dakota del Sur, N EEUU
199 J25 **Lennox, Isla** *isla* S Chile
83 Q9 **Lenoir** Carolina del Norte, SE EEUU
22 M9 **Lenoir City** Tennessee, S EEUU
50 L9 **Lenôtre** *lago* Québec, SE Canadá
107 U15 **Lenox** Iowa, C EEUU
323 O2 **Lens** *ant.* Lendum, Lentium. Pas-de-Calais, N Francia
379 P13 **Lensk** Respublika Saja (Yakutiya), NE Federación Rusa
347 F24 **Lenti** Zala, SO Hungría
Lentia *ver* Linz
296 N14 **Lentiira** Oulu, E Finlandia
335 L25 **Lentini** *ant.* Leontini. Sicilia, Italia, C Mar Mediterráneo
Lentium *ver* Lens
Lentschiza *ver* Łęczyca
296 N15 **Lentua** *lago* E Finlandia
371 H14 **Lentvaris** *Pol.* Landwarów. Trakai, SE Lituania
342 F7 **Lenzburg** Aargau, N Suiza
343 R5 **Lenzing** Austria Superior, N Austria
259 P13 **Léo** SO Burkina Faso
343 V7 **Leoben** Estiria, C Austria
Leobschütz *ver* Głubczyce
158 L9 **Léogâne** S Haití
512 Q7 **Leok** Sulawesi, N Indonesia
107 O7 **Leola** Dakota del Sur, N EEUU
307 K20 **Leominster** O Inglaterra, RU
79 N11 **Leominster** Massachusetts, NE EEUU
95 S8 **Leon** *río* Texas, SO EEUU
107 V16 **Leon** Iowa, C EEUU
146 M12 **León** *var.* León de los Aldamas. Guanajuato, C México
154 I10 **León** León, NO Nicaragua
330 L4 **León** Castilla y León, NO España
154 I9 **León** *departamento* O Nicaragua
330 K4 **León** *provincia* Castilla y León, NO España
León *ver* Cotopaxi
322 I15 **Léon** Landes, SO Francia
198 M3 **León, Cerro** *monte* NO Paraguay
323 Q16 **León, Golfo de** *ant.* Sinus Gallicus. *golfo* S Francia
330 J4 **León, Montes de** *cordillera* NO España
León de los Aldamas *ver* León
95 Q13 **Leona** *río* Texas, SO EEUU
95 V9 **Leona** Texas, SO EEUU
147 Z11 **Leona Vicario** Quintana Roo, SE México
530 K11 **Leonara** Australia Occidental
95 U5 **Leonard** Texas, SO EEUU
Leonard Murray, Montes *ver* Murray, Cordillera
335 H15 **Leonardo da Vinci** *ant.* Fiumicino. *aeropuerto internacional* (Roma) Lazio, C Italia
83 X5 **Leonardtown** Maryland, NE EEUU
319 H21 **Leonberg** Baden-Württemberg, SO Alemania
343 T4 **Leonding** Austria Superior, N Austria
239 D26 **Leones Marinos, Islas** *archipiélago* SE Islas Malvinas
335 I14 **Leonessa** Lazio, C Italia
335 K24 **Leonforte** Sicilia, Italia, C Mar Mediterráneo
535 O13 **Leongatha** Victoria, SE Australia
355 F21 **Leonídi** Peloponeso, S Grecia
Leontini *ver* Lentini
Léopold II, Lago *ver* Mai-Ndombe, Lago
567 N5 **Leopoldo, Costa de** *región física* Antártida
311 J17 **Leopoldsburg** Limburgo, NE Bélgica
Léopoldville *ver* Kinshasa
102 I5 **Leoti** Kansas, C EEUU
366 M11 **Leova** *Rus.* Leovo. SO Moldavia
Leovo *ver* Leova
103 X10 **Lepanto** Arkansas, C EEUU
511 J11 **Lepar** *isla* O Indonesia
330 I14 **Lepe** Andalucía, S España
Lepel' *ver* Lyepyel'
279 I19 **Lephepe** Kweneng, SE Botswana
487 Q10 **Leping** Jiangxi, S China
Lépontiennes, Alpes/ Lepontine, Alpi *ver* Alpes Lepontinos
296 N17 **Leppävirta** Kuopio, C Finlandia
Lepsi *ver* Lepsy
439 V13 **Lepsy** *Kaz.* Lepsi. Taldykorgan, SE Kazajstán
439 V13 **Lepsy** *Kaz.* Lepsi. *río* SE Kazajstán
335 J24 **Lercara Friddi** Sicilia, Italia, C Mar Mediterráneo
266 G12 **Léré** Mayo-Kébbi, SO Chad
Leribe *ver* Hlotse
334 E10 **Lerici** Liguria, NO Italia
174 I14 **Lérida** Vaupés, SE Colombia
Lérida *ver* Lleida
331 N5 **Lerma** Castilla y León, N España
146 M13 **Lerma** *río* C México
355 F20 **Lérna** *lugar prehistórico* Peloponeso, S Grecia
355 M21 **Léros** *isla* Dodecaneso, Grecia, Mar Egeo
Lerrnayin Gharabakh *ver* Nagornyy Karabaj
300 J19 **Lerum** Älvsborg, S Suecia
306 M2 **Lerwick** NE Escocia, RU
Lésvos *ver* Lesbos
355 L17 **Lesbos** *Gri.* Lésvos. *isla* E Grecia
Lesh/Leshi *ver* Lezhë
486 H9 **Leshan** Sichuan, C China
383 O8 **Leshukonskoye** Arjangel'skaya Oblast', NO Federación Rusa
Lesina *ver* Hvar
335 M15 **Lesina** *lago* SE Italia
354 K13 **Lesítse** *cordillera* NE Grecia
299 G10 **Lesja** Oppland, S Noruega
300 L15 **Lesjöfors** Värmland, C Suecia
347 O18 **Lesko** Krosno, SE Polonia
351 O15 **Leskovac** Serbia, SE Yugoslavia
351 M22 **Leskovik** *var.* Leskoviku. Korçë, S Albania
Leskoviku *ver* Leskovik
119 P14 **Leslie** Idaho, NO EEUU
115 Q10 **Leslie** Michigan, N EEUU
Leśna/Lesnaya *ver* Lyasnaya
322 F5 **Lesneven** Finistère, NO Francia
350 J11 **Leśnica** Serbia, O Yugoslavia
383 S13 **Lesnoy** Kirovskaya Oblast', NO Federación Rusa
378 L14 **Lesosibirsk** Krasnoyarskiy Kray, C Federación Rusa
279 J23 **Lesotho** *of.* Reino de Lesotho; *ant.* Basutoland. *monarquía* S África
379 U17 **Lesozavodsk** Primorskiy Kray, SE Federación Rusa
322 J12 **Lesparre-Médoc** Gironde, SO Francia
343 S7 **Lessach** *var.* Lessachbach. *río* E Austria
Lessachbach *ver* Lessach
311 J22 **Lesse** *río* SE Bélgica
300 M21 **Lessebo** Kronoberg, S Suecia
47 P13 **Lesser Eslave** *lago* Alberta, O Canadá
311 E19 **Lessines** Hainaut, SO Bélgica
50 G15 **Lester B. Pearson** *var.* Toronto. *aeropuerto internacional* (Toronto) Ontario, S Canadá
107 U9 **Lester Prairie** Minnesota, N EEUU
296 L16 **Lestijärvi** Vaasa, O Finlandia
Estuaire, L' *ver* Estuaire
346 G12 **Leszno** *Alem.* Lissa. Leszno, O Polonia
346 G13 **Leszno** *of.* Województwo Leszyńskie, *Alem.* Lissa. *provincia* O Polonia
Leszyńskie, Województwo *ver* Leszno
279 L20 **Letaba** Northern, NE Rep. de Sudáfrica
307 O21 **Letchworth** E Inglaterra, RU
347 G25 **Letenye** Zala, SO Hungría
47 Q17 **Lethbridge** Alberta, SO Canadá
175 S11 **Lethem** S Guyana
512 T15 **Leti, Islas** *archipiélago* E Indonesia
279 H18 **Letiahau** *río* O Botswana
174 J18 **Leticia** Amazonas, S Colombia
279 I18 **Letlhakane** Central, C Botswana
279 H20 **Letlhakeng** Kweneng, SE Botswana
354 J8 **Letnitsa** Loveshka Oblast, N Bulgaria
370 G8 **Letonia** *of.* República de Letonia, *Let.* Latvija, Latvijas Republika, *Alem.* Lettland; *ant.* República Socialista Soviética de Letonia, *Rus.* Latviyskaya SSR. *república* NE Europa
502 F10 **Letpadan** Pegu, SO Myanmar (Birmania)
502 F9 **Letpan** Estado Arakan, O Myanmar (Birmania)
502 G14 **Letsôk-aw** *var.* Isla Letsutan ; *ant.* Isla

103 S4 **Lexington** Missouri, C EEUU
107 N16 **Lexington** Nebraska, C EEUU
22 J9 **Lexington** Carolina del Norte, SE EEUU
103 N11 **Lexington** Oklahoma, C EEUU
83 R12 **Lexington** Carolina del Sur, SE EEUU
22 G9 **Lexington** Tennessee, S EEUU
95 T10 **Lexington** Texas, SO EEUU
83 T6 **Lexington** Virginia, NE EEUU
83 X5 **Lexington Park** Maryland, NE EEUU
Leyden *ver* Leiden
322 J14 **Leyre** *río* SO Francia
503 U14 **Leyte** *isla* C Filipinas
503 U14 **Leyte** *golfo* E Filipinas
347 O16 **Leżajsk** Rzeszów, SE Polonia
Lezha *ver* Lezhë
351 K18 **Lezhë** *var.* Lezha; ***ant.*** Lesh, Leshi. Lezhë, NO Albania
351 K18 **Lezhë** *distrito* NO Albania
323 O16 **Lézignan-Corbières** Aude, S Francia
390 J7 **L'gov** Kurskaya Oblast', O Federación Rusa
479 P15 **Lhari** Xizang Zizhiqu, O China
479 N16 **Lhasa** *var.* La-sa, Lassa. Xizang Zizhiqu, O China
479 O15 **Lhasa He** *río* O China
478 K16 **Lhazê** Xizang Zizhiqu, O China
478 K14 **Lhazhong** Xizang Zizhiqu, O China
510 F3 **Lhoksukon** Sumatra, O Indonesia
479 Q15 **Lhorong** Xizang Zizhiqu, O China
463 R11 **Lhotse** *monte* China/Nepal
479 N17 **Lhozhag** Xizang Zizhiqu, O China
479 O16 **Lhünzê** Xizang Zizhiqu, O China
479 N15 **Lhünzhub** *var.* Poindo. Xizang Zizhiqu, O China
502 H11 **Li** Lamphun, NO Tailandia
479 V11 **Li Xian** Gansu, C China
Lian Xian *ver* Lianzhou
Liancheng *ver* Qinglong
503 V15 **Lianga** Mindanao, S Filipinas
487 P12 **Liangcheng** Fujian, SE China
486 K9 **Liangping** Sichuan, C China
Liangzhou *ver* Wuwei
487 O9 **Liangzi, Lago** *embalse* C China
487 R12 **Lianjiang** Fujian, SE China
486 L15 **Lianjiang** Guangdong, S China
487 O13 **Lianping** Guangdong, S China
486 M11 **Lianyuan** ***ant.*** Lantian. Hunan, S China
487 Q6 **Lianyungang** *var.* Xinpu. Jiangsu, E China
487 N13 **Lianzhou** *var.* Linxian; ***ant.*** Lian Xian. Guangdong, S China
Liao *ver* Liaoning
491 U11 **Liao He** *río* NE China
491 W12 **Liao Ling** *cordillera* NE China
487 P5 **Liaocheng** Shandong, E China
491 T13 **Liaodong** *var.* Golfo de Liaotung. ***Chin.*** Liaodong Wan *golfo* NE China
491 U13 **Liaodong** *var.* Península de Liaotung. ***Chin.*** Liaodong Bandao *península* NE China
491 U12 **Liaoning** *var.* Liao, Liaoning Sheng, Shengking; ***hist.*** Fengtien, Shenking. *provincia* NE China
Liaoning Sheng *ver* Liaoning
Liaotung, Golfo de *ver* Liaodong, Golfo de
Liaotung, Península de *ver* Liaodong, Península de
491 V12 **Liaoyang** *var.* Liao-yang. Liaoning, NE China
491 V11 **Liaoyuan** *var.* Dongliao, Shuang-liao, ***Jap.*** Chengchiatun. Jilin, NE China
491 U12 **Liaozhong** Liaoning, NE China
Liaqatabad *ver* Piplān
46 M10 **Liard** *río* O Canadá
Liard *ver* Fort Liard
46 L10 **Liard River** Columbia Británica, O Canadá
451 O15 **Liāri** Baluchistān, SO Pakistán
Liatroim *ver* Leitrim
557 S5 **Lib** *var.* Ellep. *isla* Islas Ralik, C Islas Marshall
Liban, Yébel *ver* Líbano, Monte
Liban *ver* Líbano
418 H6 **Líbano, Monte** *var.* Liban Yébel ***Ar.*** Yébel al Gharbt, Yébel Lubnān. *cordillera* C Líbano
418 G6 **Líbano** *of.* República del Líbano, ***Ar.*** Al Lubnān, ***Fr.*** Liban. *república* SO Asia
Libau *ver* Liepāja
119 N7 **Libby** Montana, NO EEUU
267 I16 **Libenge** Equateur, NO Rep. Democrática del Congo
102 I7 **Liberal** Kansas, C EEUU
103 R7 **Liberal** Missouri, C EEUU
Liberalitas Julia *ver* Évora
347 D15 **Liberec** ***Alem.*** Reichenberg. Severní Čechy, N República Checa
154 K12 **Liberia** Guanacaste, NO Costa Rica
258 K17 **Liberia** *of.* República de Liberia. *república* O África
195 D16 **Libertad** Corrientes, NE Argentina
195 E20 **Libertad** San José, S Uruguay
174 K6 **Libertad** Barinas, NO Venezuela
174 J7 **Libertad** Cojedes, N Venezuela
154 E8 **Libertad, La** La Libertad, SO El Salvador
154 E3 **Libertad, La** Petén, N Guatemala
154 H6 **Libertad, La** Comayagua, SO Honduras
146 E4 **Libertad, La** *var.* Puerto Libertad. Sonora, NO México
154 K10 **Libertad, La** Chontales, S Nicaragua
154 A9 **Libertad, La** *departamento* SO El Salvador
178 B11 **Libertad, La** *of.* Departamento de La Libertad. *departamento* O Perú
198 G12 **Libertador** *of.* Región del Libertador General Bernardo O'Higgins. *región* C Chile
Libertador General San Martín *ver* Ciudad del Libertador General San Martín
22 L6 **Liberty** Kentucky, S EEUU
90 J7 **Liberty** Mississippi, S EEUU
103 R4 **Liberty** Missouri, C EEUU
78 J12 **Liberty** Nueva York, NE EEUU
83 T9 **Liberty** Carolina del Norte, SE EEUU
255 P10 **Libia** *of.* Jamahiriya Árabe de Libia Socialista Popular, ***Ar.*** Al Jamāhīrīyah al 'Arabīyah al Lībīyah ash Sha'bīyah al Ishtirākīyah; ***ant.*** República Árabe de Libia *estado islámico* N África
255 T11 **Libia, Desierto de** *var.* Desierto Líbico. ***Ar.*** Aṣ Ṣahrā' al Lībīyah. *desierto* N África
255 T8 **Libia, Meseta de** *var.* Aḍ Ḍiffah. *meseta* Egipto/Libia
Líbico, Desierto *ver* Libia, Desierto de
311 J23 **Libin** Luxemburgo, SE Bélgica
Lībīyah, Aṣ Ṣahrā' al *ver* Libia, Desierto de
486 K13 **Libo** Guizhou, S China
Libohova *ver* Libohovë
351 L23 **Libohovë** *var.* Libohova. Gjirokastër, S Albania
275 K18 **Liboi** North Eastern, E Kenia
322 K13 **Libourne** Gironde, SO Francia
311 K23 **Libramont** Luxemburgo, SE Bélgica
351 M20 **Librazhd** *var.* Librazhdi. Elbasan, E Albania
Librazhdi *ver* Librazhd
267 C18 **Libreville** *capital de estado* (Gabón) Estuaire, NO Gabón
503 V15 **Libuganon** *río* Mindanao, S Filipinas
198 G12 **Licantén** Maule, C Chile
335 J25 **Licata** ***ant.*** Phintias. Sicilia, Italia, C Mar Mediterráneo
415 P14 **Lice** Dıyarbakır, SE Turquía
307 L19 **Lichfield** C Inglaterra, RU
279 N14 **Lichinga** Niassa, N Mozambique
343 V3 **Lichtenau** Austria Inferior, N Austria
279 I21 **Lichtenburg** North-West, N Rep. de Sudáfrica
319 K18 **Lichtenfels** Baviera, SE Alemania
310 O12 **Lichtenvoorde** Gelderland, E Países Bajos
Lichtenwald *ver* Sevnica
311 C17 **Lichtervelde** Flandes Occidental, O Bélgica
486 L9 **Lichuan** Hubei, C China
103 V7 **Licking** Missouri, C EEUU
22 M4 **Licking** *río* Kentucky, S EEUU
350 C11 **Lički Osik** Lika-Senj, C Croacia
Lička-Senjska Županija *ver* Lika-Senj
335 K19 **Licosa, Punta** *cabo* S Italia
371 H16 **Lida** ***Rus.*** Lida. Hrodzyenskaya Voblasts', O Bielorrusia
296 H17 **Liden** Västernorrland, C Suecia
107 R7 **Lidgerwood** Dakota del Norte, N EEUU
Lidhorikíon *ver* Lidoríki
300 K21 **Lidhult** Kronoberg, S Suecia
300 P16 **Lidingö** Estocolmo, C Suecia
300 K17 **Lidköping** Skaraborg, S Suecia
Lido di Iesolo *ver* Lido di Jesolo
334 I8 **Lido di Jesolo** *var.* Lido di Iesolo. Véneto, NE Italia
335 H15 **Lido di Ostia** Lazio, C Italia
Lidokhorikion *ver* Lidoríki
355 E18 **Lidoríki** ***ant.*** Lidhorikíon, Lidokhorikion. Grecia Central, C Grecia
346 K9 **Lidzbark** Ciechanów, N Polonia
346 L7 **Lidzbark Warmiński** ***Alem.*** Heilsberg. Olsztyn, N Polonia
343 U3 **Liebenau** Austria Superior, N Austria
531 P7 **Liebig** *monte* Territorio del Norte, C Australia
343 V8 **Lieboch** Estiria, SE Austria
342 I8 **Liechtenstein** *of.* Principado de Liechtenstein. *principado* C Europa
311 F18 **Liedekerke** Brabante flamenco, C Bélgica
Liegnitz *ver* Legnica
311 K19 **Lieja** ***Fr.*** Liège, ***Hol.*** Luik, ***Alem.*** Lüttich. Lieja, E Bélgica
311 K20 **Lieja** ***Fr.*** Liège, ***Hol.*** Luik. *provincia* E Bélgica
296 O16 **Lieksa** Pohjois-Karjala, E Finlandia
370 F10 **Lielupe** *río* Letonia/Lituania
370 G9 **Lielvārde** Ogre, C Letonia
502 M14 **Liên Hương** *var.* Tuy Phong. Binh Thuân, S Vietnam
Liên Nghĩa *ver* Đức Trọng
343 P9 **Lienz** Tirol, O Austria
370 B10 **Liepāja** ***Alem.*** Libau. Liepāja, O Letonia
311 H17 **Lier** ***Fr.*** Lierre. Amberes, N Bélgica
300 H15 **Lierbyen** Buskerud, S Noruega
311 L21 **Lierneux** Lieja, E Bélgica
Lierre *ver* Lier
319 D18 **Lieser** *río* O Alemania
343 U7 **Liesing** *río* E Austria
342 E6 **Liestal** Basel-Land, N Suiza
Lietuva *ver* Lituania
Lievenhof *ver* Livāni
323 O2 **Liévin** Pas-de-Calais, N Francia
50 M9 **Lièvre, Rivière du** *río* Québec, SE Canadá
343 T6 **Liezen** Estiria, C Austria
307 E14 **Lifford** ***Ir.*** Leifear. NO Irlanda
557 Q14 **Lifou** *isla* Islas Loyauté, E Nueva Caledonia
559 O10 **Lifuka** *isla* Islas Ha'apai,C Tonga
503 T13 **Ligao** Luzón, N Filipinas
Liger *ver* Loira
154 H2 **Lighthouse** *arrecife* E Belice
535 Q4 **Lightning Ridge** Nueva Gales del Sur, SE Australia
547 P9 **Ligir, Islas** *archipiélago* NE PNG
323 N9 **Lignières** Cher, C Francia
323 S5 **Ligny-en-Barrois** Meuse, NE Francia
279 P15 **Ligonha** *río* NE Mozambique
115 P11 **Ligonier** Indiana, N EEUU
198 G11 **Ligua, La** Valparaíso, C Chile
275 I25 **Ligunga** Ruvuma, S Tanzania
Ligure, Mar *ver* Liguria, Mar de
334 C9 **Liguria** *región* NO Italia
394 J7 **Liguria, Mar de** ***Fr.*** Mer Ligurienne, ***It.*** Mar Ligure. *mar* N Mar Mediterráneo
Ligurienne, Mer *ver* Liguria, Mar de
547 P9 **Lihir** *isla* Islas Lihir, N PNG
138 B8 **Lihue** ***Haw.*** Līhu'e. Kauai, Hawai, EEUU, C Océano Pacífico
370 F5 **Lihula** ***Alem.*** Leal. Läänemaa, O Estonia
382 I2 **Liinajamari** *var.* Linacmamari. Murmanskaya Oblast', NO Federación Rusa
Liivi Laht *ver* Riga, Golfo de
486 F11 **Lijiang** *var.* Dayan, Lijiang Naxizu Zizhixian. Yunnan, SO China
350 C11 **Lika-Senj** *of.* Ličko-Senjska Županija. *provincia* O Croacia
267 N25 **Likasi** ***ant.*** Jadotville. Shaba, SE Rep. Dem. del Congo
267 L16 **Likati** Haut-Zaïre, N República Democrática del Congo
46 M15 **Likely** Columbia Británica, SO Canadá
463 Y11 **Likhapāni** Assam, NE India
382 J16 **Lijoslavl'** Tverskaya Oblast', O Federación Rusa
557 T4 **Likiep** *atolón* Islas Ratak, C Islas Marshall
300 D18 **Liknes** Vest-Agder, S Noruega
267 H16 **Likouala, La** *provincia* NE Congo
267 H18 **Likouala** *río* N Congo
267 H18 **Likouala aux Herbes** *río* E Congo
554 B16 **Liku** E Niue
Likupang, Selat *ver* Bangka, Selat
103 Y8 **Lilbourn** Missouri, C EEUU
322 E1 **Île-Rousse, L'** Córcega, Francia, C Mar Mediterráneo
343 W5 **Lilienfeld** Austria Inferior, NE Austria
487 N11 **Liling** Hunan, S China
300 J18 **Lilla Edet** Älvsborg, S Suecia
323 P1 **Lille** ***var.*** l'Isle, ***Hol.*** Rijssel, ***Flam.*** Ryssel; ***ant.*** Lisle, ***ant.*** Insula. Nord, N Francia
322 L3 **Lillebonne** Seine-Maritime, N Francia
299 H12 **Lillehammer** Oppland, S Noruega
323 O1 **Lillers** Pas-de-Calais, N Francia
300 F18 **Lillesand** Aust-Agder, S Noruega
300 I15 **Lillestrøm** Akershus, S Noruega
296 F18 **Lillhärdal** Jämtland, C Suecia
83 U10 **Lillington** Carolina del Norte, SE EEUU
331 O9 **Lillo** Castilla-La Mancha, C España
46 M16 **Lillooet** Columbia Británica, SO Canadá
279 M14 **Lilongwe** *capital de estado* (Malawi) Central, O Malawi
279 M14 **Lilongwe** *aeropuerto internacional* Central, O Malawi
279 M14 **Lilongwe** *río* O Malawi
503 T16 **Liloy** Mindanao, S Filipinas
Lilybaeum *ver* Marsala
534 J7 **Lilydale** Australia Meridional
535 P16 **Lilydale** Tasmania, SE Australia
351 J14 **Lim** *río* Bosnia-Herzegovina/Yugoslavia
330 G5 **Lima** *río* N Portugal
Lima *ver* Limia
179 D15 **Lima** *capital de estado* (Perú) Lima, O Perú
299 K13 **Lima** Kopparberg, C Suecia
115 R12 **Lima** Ohio, NE EEUU
179 D14 **Lima** *departamento* O Perú
Lima, Aeropuerto de *ver* Jorge Chávez, Aeropuerto Internacional
347 L17 **Limanowa** Nowy Sącz, S Polonia
511 I8 **Limas** Isla Sebangka, O Indonesia
124 Qq12 **Limasol** *var.* Limassol. SO Chipre
Limassol *ver* Lemesós
307 F14 **Limavady** ***Ir.*** Léim an Mhadaidh. NO Irlanda del Norte, Reino Unido
199 H15 **Limay** *río* O Argentina
199 J14 **Limay Mahuida** La Pampa, C Argentina
275 F22 **Limba Limba** *río* C Tanzania
319 N16 **Limbach-Oberfrohna** Sajonia, E Alemania
335 C17 **Limbara** *monte* Cerdeña, Italia, C Mar Mediterráneo
370 G7 **Limbaži** ***Est.*** Lemsalu. Limbaži, N Letonia
158 M8 **Limbé** N Haití
512 Qq7 **Limboto, Danau** *lago* Sulawesi, N Indonesia
311 L19 **Limbourg** Lieja, E Bélgica
319 F17 **Limburg an der Lahn** Hessen, O Alemania
311 K17 **Limburgo** *provincia* NE Bélgica
311 L16 **Limburgo** *provincia* SE Países Bajos
139 P12 **Lime Village** Alaska, EEUU
299 K13 **Limedsforsen** Kopparberg, C Suecia
194 L9 **Limeira** São Paulo, S Brasil
307 C19 **Limerick** ***Ir.*** Luimneach. SO Irlanda
307 C20 **Limerick** ***Ir.*** Luimneach. *región histórica* SO Irlanda
95 U9 **Limestone** *lago* Texas, SO EEUU
79 S2 **Limestone** Maine, NE EEUU
300 F20 **Limfjorden** *fiordo* N Dinamarca
300 J23 **Limhamn** Malmöhus, S Suecia
330 H5 **Limia** ***Port.*** Lima. *río* NO España
296 L14 **Liminka** Oulu, C Finlandia
Limín Vathéos *ver* Sámos
355 G17 **Límni** Eubea, C Grecia
322 M11 **Limoges** ***ant.*** Augustoritum Lemovicensium, Lemovices. Haute-Vienne, C Francia
135 U5 **Limon** Colorado, C EEUU
155 O13 **Limón** *var.* Puerto Limón. Limón, E Costa Rica
154 K4 **Limón** Colón, NE Honduras
155 N13 **Limón** *of.* Provincia de Limón. *provincia* E Costa Rica
334 A10 **Limone Piamonte** Piamonte, NE Italia
Limones *ver* Valdez
Limonum *ver* Poitiers
323 N11 **Limousin** *región* C Francia
323 N16 **Limoux** Aude, S Francia
279 L19 **Limpopo** *var.* Crocodile. *río* S África
486 K17 **Limu Ling** *cordillera* S China
351 M20 **Lin** *var.* Lini. Elbasan, E Albania
Linacmamari *ver* Liinakhamari
503 R14 **Linapacán** *isla* O Filipinas
198 G13 **Linares** Maule, C Chile
174 C13 **Linares** Nariño, SO Colombia
147 O9 **Linares** Nuevo León, NE México
331 N12 **Linares** Andalucía, S España
335 G15 **Linaro** *cabo* C Italia
334 D8 **Linate** *aeropuerto internacional* (Milán) Lombardía, N Italia
486 F13 **Lincang** Yunnan, SO China
487 P11 **Linchuan** *var.* Fuzhou. Jiangxi, S China
503 O12 **Lincoln** *isla* E Islas Paracelso
195 B20 **Lincoln** Buenos Aires, E Argentina
543 H19 **Lincoln** Canterbury, Isla Sur, NZ
307 N18 **Lincoln** ***ant.*** Lindum, Lindum Colonia. E Inglaterra, RU
127 O6 **Lincoln** California, O EEUU
114 L13 **Lincoln** Illinois, N EEUU
102 M4 **Lincoln** Kansas, C EEUU
79 S5 **Lincoln** Maine, NE EEUU
103 T5 **Lincoln** Missouri, C EEUU
107 R16 **Lincoln** *capital* Nebraska, C EEUU
571 Q11 **Lincoln, Mar de** *mar* Océano Glacial Ártico
118 F11 **Lincoln City** Oregón, NO EEUU
307 N18 **Lincolnshire** *región histórica* E Inglaterra, RU
83 R10 **Lincolnton** Carolina del Norte, SE EEUU
95 V7 **Lindale** Texas, SO EEUU
319 I25 **Lindau** *var.* Lindau am Bodensee. Baviera, S Alemania
Lindau am Bodensee *ver* Lindau
379 Q11 **Linde** *río* NE Federación Rusa
175 T9 **Linden** E Guyana
91 O6 **Linden** Alabama, S EEUU
22 H9 **Linden** Tennessee, S EEUU
95 X6 **Linden** Texas, SO EEUU
78 J16 **Lindenwold** New Jersey, NE EEUU
300 M15 **Lindesberg** Örebro, C Suecia
300 D18 **Lindesnes** *cabo* S Noruega
Líndhos *ver* Líndos
275 K24 **Lindi** Lindi, SE Tanzania
275 J24 **Lindi** *región* SE Tanzania
267 N17 **Lindi** *río* NE Rep. Democrática del Congo
491 V7 **Lindian** Heilongjiang, NE China
543 E21 **Lindis** *paso* Isla Sur, NZ
279 J22 **Lindley** Free State, C Rep. de Sudáfrica
300 J19 **Lindome** Göteborg och Bohus, S Suecia
Lindong *ver* Bairin Zuoqi
355 O23 **Líndos** *var.* Líndhos. Ródos, Dodecaneso, Grecia, Mar Egeo
50 I14 **Lindsay** Ontario, SE Canadá
127 R11 **Lindsay** California, O EEUU
119 X8 **Lindsay** Montana, NO EEUU
103 N11 **Lindsay** Oklahoma, C EEUU
103 N5 **Lindsborg** Kansas, C EEUU
300 N21 **Lindsdal** Kalmar, S Suecia
512 Pp9 **Lindu, Danau** *lago* Sulawesi, N Indonesia
Lindum/Lindum Colonia *ver* Lincoln
555 W3 **Line Islands** *archipiélago* E Kiribati
Línea, La *ver* La Línea de la Concepción
330 K16 **Línea de la Concepción, La** *var.* La Línea. Andalucía, S España
Linëvo *ver* Linova
486 M5 **Linfen** *var.* Lin-fen. Shanxi, C China
467 F18 **Linganamakki** *embalse* SO India
486 L17 **Lingao** Hainan, S China
503 R12 **Lingayen** Luzón, N Filipinas
503 R11 **Lingayen** *golfo* Luzón, N Filipinas
486 M6 **Lingbao** *var.* Guolüezhen. Henan, C China
299 N12 **Lingbo** Gävleborg, C Suecia
Lingeh *ver* Bandar-e Langeh
318 E12 **Lingen** *var.* Lingen an der Ems. Baja Sajonia, NO Alemania
Lingen an der Ems *ver* Lingen
511 I8 **Lingga** *isla* Islas Lingga, O Indonesia
511 I8 **Lingga, Islas** *archipiélago* O Indonesia
50 J14 **Lingham** *lago* Ontario, SE Canadá
299 M13 **Linghed** Kopparberg, C Suecia
119 Z15 **Lingle** Wyoming, C EEUU
78 G15 **Linglestown** Pennsylvania, NE EEUU
267 K18 **Lingomo II** Equateur, NO Rep. Democrática del Congo
486 L15 **Lingshan** Guangxi Zhuangzu Zizhiqu, S China
486 L17 **Lingshui** Hainan, S China
467 G16 **Lingsugūr** Karnātaka, C India
335 L23 **Linguaglossa** Sicilia, Italia, C Mar Mediterráneo
258 H10 **Linguère** N Senegal
479 W8 **Lingwu** Ningxia, N China
Lingxi *ver* Yongshun
487 O12 **Lingxian** *var.* Ling Xian. Hunan, S China
491 S12 **Lingyuan** Liaoning, NE China
491 U4 **Linhai** Heilongjiang, NE China
487 S10 **Linhai** *var.* Taizhou. Zhejiang, SE China
187 O20 **Linhares** Espírito Santo, SE Brasil
490 M13 **Linhe** Nei Mongol Zizhiqu, N China
Lini *ver* Lin
419 S1 **Līnik, Chiyā-ē** *cordillera* N Irak
300 M18 **Linköping** Östergötland, S Suecia
491 Y8 **Linkou** Heilongjiang, NE China
370 F11 **Linkuva** Pakruojis, N Lituania
103 V5 **Linn** Missouri, C EEUU
95 S16 **Linn** Texas, SO EEUU
103 T2 **Linneus** Missouri, C EEUU
306 H10 **Linnhe, Loch** *estuario* O Escocia, RU
371 G19 **Linova** ***Rus.*** Linëvo. Brestskaya Voblasts', SO Bielorrusia
487 O5 **Linqing** Shandong, E China
487 N6 **Linruzhen** Henan, C China
194 K8 **Lins** São Paulo, S Brasil
296 F17 **Linsell** Jämtland, C Suecia
486 J9 **Linshui** Sichuan, C China
158 K12 **Linstead** C Jamaica
479 U11 **Lintan** Gansu, N China
479 V11 **Lintao** Gansu, C China
51 S12 **Lintère** *río* Québec, SE Canadá
342 H8 **Linth** *río* NO Suiza
342 H8 **Linthal** Glarus, NE Suiza
115 N15 **Linton** Indiana, N EEUU
107 N6 **Linton** Dakota del Norte, N EEUU
491 R11 **Linxi** Mongolia Exterior, N China
479 U11 **Linxia** *var.* Linxia Huizu Zizhizhou. Gansu, C China
Linxia Huizu Zizhizhou *ver* Linxia
Linxian *ver* Lianzhou
487 Q6 **Linyi** Shandong, S China
487 P4 **Linyi** Shandong, E China
486 M6 **Linyi** Shanxi, C China
343 T4 **Linz** ***ant.*** Lentia. Austria Superior, N Austria
479 S8 **Linze** *var.* Shahepu. Gansu, N China
158 J13 **Lionel Town** C Jamaica
279 K16 **Lions Den** Mashonaland West, N Zimbabwe
50 F13 **Lion's Head** Ontario, S Canadá
Lios Ceannúir, Bá *ver* Liscannor, Bahía
Lios Mór *ver* Lismore
Lios nag Cearrbhach *ver* Lisburn
Lios Tuathail *ver* Listowel
267 G17 **Liouesso** La Sangha, N Congo
Liozno *ver* Lyozna
503 S12 **Lipa** *of.* Lipa City. Luzón, N Filipinas
95 S7 **Lipan** Texas, SO EEUU
335 L22 **Lípari** *isla* Islas Eolias, S Italia
366 L8 **Lipcani** ***Rus.*** Lipkany. N Moldavia
296 N17 **Liperi** Pohjois-Karjala, SE Finlandia
390 L7 **Lipetsk** Lipetskaya Oblast', O Federación Rusa
390 K6 **Lipetskaya Oblast'** *provincia* O Federación Rusa
179 K22 **López** *cordillera* SO Bolivia
346 E10 **Lipiany** ***Alem.*** Lippehne. Szczecin, O Polonia
350 G9 **Lipik** Požega-Slavonija, NE Croacia
382 L12 **Lipin Bor** Vologodskaya Oblast', NO Federación Rusa
486 L12 **Liping** Guizhou, S China
Lipkany *ver* Lipcani
371 H15 **Lipnishki** ***Rus.*** Lipnishki. Hrodzyenskaya Voblasts', O Bielorrusia
346 J10 **Lipno** Włocławek, C Polonia
366 F11 **Lipova** ***Hung.*** Lippa. Arad, O Rumania
Lipovets *ver* Lypovets'
Lippa *ver* Lipova
319 E14 **Lippe** *río* O Alemania
Lippehne *ver* Lipiany
319 G14 **Lippstadt** Renania del Norte-Westfalia, O Alemania
95 P1 **Lipscomb** Texas, SO EEUU
Lipsia/Lipsk *ver* Leipzig
346 P7 **Lipsk** Suwałki, NE Polonia
Liptau-Sankt-Nikolaus/ Liptószentmiklós *ver* Liptovský Mikuláš
347 K19 **Liptovský Mikuláš** ***Alem.*** Liptau-Sankt-Nikolaus, ***Hung.*** Liptószentmiklós. Stredné Slovensko, N Eslovaquia
535 O13 **Liptrap** *cabo* Victoria, SE Australia
486 L13 **Lipu** Guangxi Zhuangzu Zizhiqu, S China
427 X12 **Liqbi** S Omán
275 G17 **Lira** N Uganda
179 F15 **Lircay** Huancavelica, C Perú
335 J15 **Liri** *río* C Italia
438 M8 **Lisakovsk** Kustanay, NO Kazajstán
267 K17 **Lisala** Equateur, N República Democrática del Congo
330 F11 **Lisboa** ***ant.*** Felicitas Julia, Olisipo. *capital de estado* (Portugal) Lisboa, O Portugal
330 F10 **Lisboa** *distrito* C Portugal
79 N7 **Lisbon** New Hampshire, NE EEUU
107 Q6 **Lisbon** Dakota del Norte, N EEUU
79 Q8 **Lisbon Falls** Maine, NE EEUU
307 G15 **Lisburn** ***Ir.*** Lios na gCearrbhach. E Irlanda del Norte, RU
138 L6 **Lisburne** *cabo* Alaska, EEUU
307 B19 **Liscannor, Bahía** ***Ir.*** Bá Lios Ceannúir. *estuario* O Irlanda
351 Q18 **Lisec** *monte* E FYR Macedonia
486 F13 **Lishe Jiang** *río* SO China
486 M4 **Lishi** Shanxi, C China
491 V10 **Lishu** Jilin, NE China
487 R10 **Lishui** Zhejiang, SE China
559 O6 **Lisianski** *isla* Islas Hawai, Hawai, EEUU, C Océano Pacífico
Lisichansk *ver* Lysychans'k
322 L4 **Lisieux** ***ant.*** Noviomagus. Calvados, N Francia
390 L8 **Liski** ***ant.*** Georgiu-Dezh. Voronezhskaya Oblast', O Federación Rusa
Lisle/l'Isle *ver* Lille
323 N4 **Isle-Adam, L'** Val-d'Oise, N Francia
534 M12 **Lismore** Victoria, SE Australia
307 D20 **Lismore** ***Ir.*** Lios Mór. S Irlanda
Lissa *ver* Vis, Croacia
Lissa *ver* Leszno, Polonia
310 H11 **Lisse** Holanda Meridional, O Países Bajos
300 D18 **Lista** *península* S Noruega
300 D18 **Listafjorden** *fiordo* S Noruega
567 R13 **Lister** *monte* Antártida
390 M8 **Listopadovka** Voronezhskaya Oblast', O Federación Rusa
50 F15 **Listowel** Ontario, S Canadá
307 B20 **Listowel** ***Ir.*** Lios Tuathail. SO Irlanda
486 L14 **Litang** Guangxi Zhuangzu Zizhiqu, S China
486 F9 **Litang** Sichuan, C China
486 F10 **Litang Qu** *río* C China
175 X12 **Litani** *var.* Itany. *río* Guayana Francesa/Surinam
418 G8 **Lītani, Nahr el** *var.* Nahr al Litant. *río* C Líbano
Litant, Nahr al *ver* Lītani, Nahr el
Litauen *ver* Lituania
114 K14 **Litchfield** Illinois, N EEUU
107 U8 **Litchfield** Minnesota, N EEUU
134 K13 **Litchfield Park** Arizona, SO EEUU
535 S8 **Lithgow** Nueva Gales del Sur, SE Australia
355 I26 **Líthino** *cabo* Creta, Grecia, E Mar Mediterráneo
370 D12 **Lituania** *of.* República de Lituania, ***Alem.*** Litauen, ***Lit.*** Lietuva, ***Pol.*** Litwa, ***Rus.*** Litva; ***ant.*** RSS de Lituania, ***Rus.*** Litovskaya SSR. *república* NE Europa
Lituania, RSS *ver* Lituania
343 U11 **Litija** ***Alem.*** Littai. C Eslovenia
78 H15 **Lititz** Pennsylvania, NE EEUU
355 F15 **Litóchoro** *var.* Litohoro, Litókhoron. Macedonia Central, N Grecia
Litohoro/Litókhoron *ver* Litóchoro
347 C15 **Litoměřice** ***Alem.*** Leitmeritz. Severní Čechy, N República Checa
347 F17 **Litomyšl** ***Alem.*** Leitomischl. Východní Čechy, NE República Checa
347 G17 **Litovel** ***Alem.*** Littau. Severní Morava, E República Checa
379 U16 **Litovko** Jabarovskiy Kray, SE Federación Rusa
Litovskaya SSR *ver* Lituania
Littai *ver* Litija
Littau *ver* Litovel
103 Y9 **Little** *río* Arkansas/Missouri, C EEUU
103 R13 **Little** *río* Arkansas/Oklahoma, EU
91 T7 **Little** *río* Georgia, SE EEUU
90 H6 **Little** *río* Luisiana, S EEUU
95 T10 **Little** *río* Texas, SO EEUU
102 M5 **Little Arkansas** *río* Kansas, C EEUU
542 L4 **Little Barrier** *isla* N NZ
Lille Bælt *ver* Pequeño Belt
103 O2 **Little Blue** *río* Kansas/Nebraska, C EEUU
47 X11 **Little Churchill** *río* Manitoba, C Canadá
134 L10 **Little Colorado** *río* Arizona, SO EEUU
50 E11 **Little Current** Isla Manitoulin, Ontario, S Canadá
58 E11 **Little Current** *río* Ontario, S Canadá
138 L8 **Little Diomede** *isla* Alaska, EEUU
107 U7 **Little Falls** Minnesota, N EEUU
78 J10 **Little Falls** Nueva York, NE EEUU
107 V3 **Little Fork** *río* Minnesota, N EEUU
47 N16 **Little Fort** Columbia Británica, SO Canadá
47 Y14 **Little Grand Rapids** Manitoba, C Canadá
127 T2 **Little Humboldt** *río* Nevada, O EEUU
83 Q4 **Little Kanawha** *río* Virginia Occidental, NE EEUU
139 O16 **Little Koniuji** *isla* Islas Shumagin, Alaska, EEUU
158 H12 **Little London** O Jamaica
59 R10 **Little Mecatina** ***Fr.*** Rivière du Petit Mécatina. *río* Terranova y Labrador/Québec, E Canadá
103 T13 **Little Missouri** *río* Arkansas, EU
106 J7 **Little Missouri** *río* NO EEUU
106 J3 **Little Muddy** *río* Dakota del Norte, N EEUU
138 M11 **Little Black** *río* Alaska, EEUU
103 R6 **Little Osage** *río* Missouri, C EEUU
307 P20 **Little Ouse** *río* E Inglaterra, RU
83 U12 **Little Pee Dee** *río* Carolina del Norte/Carolina del Sur, SE EEUU
Little Rhody *ver* Rhode Island
543 I19 **Little River** Canterbury, Isla Sur, NZ
83 U12 **Little River** Carolina del Sur, SE EEUU
103 V12 **Little Rock** *capital estatal* Arkansas, C EEUU
103 V10 **Little Red** *río* Arkansas, C EEUU
115 N8 **Little Sable, Punta** *cabo* Michigan, N EEUU
134 K7 **Little Salt** *lago* Utah, O EEUU
107 S13 **Little Sioux** *río* Iowa, C EEUU
138 E17 **Little Sitkin** *isla* Islas Aleutianas, Alaska, EU
47 O13 **Little Smoky** Alberta, O Canadá
47 O14 **Little Smoky** *río* Alberta, O Canadá
135 P3 **Little Snake** *río* Colorado, C EEUU
94 M5 **Littlefield** Texas, SO EEUU
107 V3 **Littlefork** Minnesota, N EEUU
307 N23 **Littlehampton** SE Inglaterra, Reino Unido
135 T4 **Littleton** Colorado, C EEUU
79 N7 **Littleton** New Hampshire, NE EEUU
78 D11 **Little Valley** Nueva York, NE EEUU
114 M15 **Little Wabash** *río* Illinois, N EEUU
50 D10 **Little White** *río* Ontario, S Canadá
106 M12 **Little White** *río* Dakota del Sur, N EEUU
95 R5 **Little Wichita** *río* Texas, SO EEUU
267 D15 **Littoral** *provincia* O Camerún
Littoria *ver* Latina
Litva/Litwa *ver* Lituania
347 B15 **Litvínov** ***Alem.*** Leutensdorf. Severní Čechy, NO República Checa
366 M6 **Lityn** Vinnyts'ka Oblast', C Ucrania
Liu-chou/Liuchow *ver* Liuzhou
491 W11 **Liuhe** Jilin, NE China
Liukang Tenggaya, Islas *ver* Sabalana, Islas
279 Q15 **Liúpo** Nampula, NE Mozambique
279 G14 **Liuwa** *llanura* O Zambia
486 L13 **Liuzhou** *var.* Liu-chou, Liuchow. Guangxi Zhuangzu Zizhiqu, S China
366 H8 **Livada** ***Hung.*** Sárköz. Satu Mare, NO Rumanía
355 J20 **Lívada** *cabo* Tínos, Cícladas, Grecia, Mar Egeo
355 L21 **Lívádi** *isla* Cícladas, Grecia, Mar Egeo
Livanátai *ver* Livanátes
355 G18 **Livanátes** ***ant.*** Livanátai. Grecia Central, C Grecia
370 I10 **Līvāni** ***Alem.*** Lievenhof. Preiļi, SE Letonia
127 O6 **Live Oak** California, O EEUU
91 U9 **Live Oak** Florida, SE EEUU
139 R8 **Livengood** Alaska, EEUU
334 I7 **Livenza** *río* NE Italia
94 J10 **Livermore** *monte* Texas, SO EEUU
59 P16 **Liverpool** Nueva Escocia, SE Canadá
307 K17 **Liverpool** NO Inglaterra, RU
535 S7 **Liverpool, Montes** *cordillera* Nueva Gales del Sur, SE Australia
306 J12 **Livingston** C Escocia, RU
91 N5 **Livingston** Alabama, S EEUU
127 P9 **Livingston** California, O EEUU
90 J8 **Living

Loanda *ver* Luanda
267 *J22* **Loange** *río* S Rep. Democrática del Congo
267 *E21* **Loango** Le Kouilou, S Congo
334 *B10* **Loano** Liguria, NO Italia
Lob Nor *ver* Lop, Lago
279 *I20* **Lobatse** *var.* Lobatsi. Kgatleng, SE Botswana
Lobatsi *ver* Lobatse
319 *Q15* **Löbau** Sajonia, E Alemania
267 *H16* **Lobaye** *prefectura* SO República Centroafricana
267 *I16* **Lobaye** *río* SO República Centroafricana
311 *G21* **Lobbes** Hainaut, S Bélgica
195 *D23* **Lobería** Buenos Aires, E Argentina
346 *F8* **Łobez** *Alem.* Labes. Szczecin, NO Polonia
278 *A13* **Lobito** Benguela, O Angola
Lobkovichi *ver* Labkovichy
513 *W11* **Lobo** Irian Jaya, E Indonesia
330 *J11* **Lobón** Extremadura, O España
195 *D20* **Lobos** Buenos Aires, E Argentina
146 *E4* **Lobos** *cabo* NO México
146 *F6* **Lobos** *isla* NO México
Lobositz *ver* Lovosice
Lobsens *ver* Łobżenica
Loburi *ver* Lop Buri
346 *H9* **Łobżenica** *Alem.* Lobsens. Koszalin, O Polonia
502 *K14* **Lôc Ninh** Sông Be, S Vietnam
342 *G11* **Locarno** *Alem.* Luggarus. Ticino, S Suiza
Loch Garman *ver* Wexford
306 *E9* **Lochboisdale** NO Escocia, RU
47 *R12* **Loche, La** Saskatchewan, C Canadá
310 *N11* **Lochem** Gelderland, E Países Bajos
322 *M8* **Loches** Indre-et-Loire, C Francia
306 *H12* **Lochgilphead** O Escocia, RU
306 *H7* **Lochinver** N Escocia, RU
306 *F8* **Lochmaddy** NO Escocia, RU
306 *J10* **Lochnagar** *monte* C Escocia, RU
311 *E17* **Lochristi** Flandes Oriental, NO Bélgica
306 *H9* **Lochy, Loch** *lago* N Escocia, RU
534 *G8* **Lock** Australia Meridional
78 *F13* **Lock Haven** Pennsylvania, NE EEUU
307 *J14* **Lockerbie** S Escocia, RU
103 *S13* **Lockesburg** Arkansas, C EEUU
535 *P10* **Lockhart** Nueva Gales del Sur, SE Australia
95 *S11* **Lockhart** Texas, SO EEUU
95 *N4* **Lockney** Texas, SO EEUU
318 *O12* **Löcknitz** *río* NE Alemania
78 *E9* **Lockport** Nueva York, NE EEUU
335 *N23* **Locri** Calabria, SO Italia
Locse *ver* Levoča
103 *T2* **Locust Creek** *río* Missouri, C EEUU
91 *P3* **Locust Fork** *río* Alabama, S EEUU
103 *Q9* **Locust Grove** Oklahoma, C EEUU
299 *E11* **Lodalskåpa** *monte* S Noruega
535 *N10* **Loddon** *río* Victoria, SE Australia
Lodensee *ver* Klooga
323 *P15* **Lodève** *ant.* Luteva. Hérault, S Francia
382 *I12* **Lodeynoye Pole** Leningradskaya Oblast', NO Federación Rusa
119 *V11* **Lodge Grass** Montana, NO EEUU
106 *J15* **Lodgepole Creek** *río* Nebraska/Wyoming, C EEUU
451 *T11* **Lodhrān** Punjab, E Pakistán
334 *D8* **Lodi** Lombardía, NO Italia
127 *O8* **Lodi** California, O EEUU
115 *T12* **Lodi** Ohio, N EEUU
295 *H10* **Lødingen** Nordland, C Noruega
267 *L20* **Lodja** Kasai Oriental, C Rep. Democrática del Congo
135 *O3* **Lodore, Cañón de** *cañón* Colorado, C EEUU
331 *Q4* **Lodosa** Navarra, N España
275 *H16* **Lodwar** Rift Valley, NO Kenia
346 *K13* **Łódź** *Rus.* Lodz. Łódź, C Polonia
346 *K13* **Łódź** *of.* Województwo Łódzkie, *Rus.* Lodz. *provincia* C Polonia
Łódzkie, Województwo *ver* Łódź
502 *I11* **Loei** *var.* Loey, Muang Loei. Loei, C Tailandia
310 *I11* **Loenen** Utrecht, C Países Bajos
502 *J12* **Loeng Nok Tha** Yasothon, E Tailandia
279 *F24* **Loeriesfontein** Northern Cape, O Rep. de Sudáfrica
300 *H20* **Læsø** *isla* N Dinamarca
Lœvvajok *ver* Levajok
Loewoek *ver* Luwuk
Loey *ver* Loei
258 *J16* **Lofa** *río* N Liberia
343 *P6* **Lofer** Salzburgo, C Austria
295 *F11* **Lofoten** *var.* Islas Lofoten. *archipiélago* C Noruega
Lofoten, Islas *ver* Lofoten
300 *N18* **Loftahammar** Kalmar, S Suecia
391 *O10* **Log** Volgogradskaya Oblast', SO Federación Rusa
Log na Coille *ver* Lugnaquillia, Monte
259 *S12* **Loga** Dosso, SO Níger
46 *G8* **Logan** *monte* Territorio del Yukon, O Canadá
118 *I7* **Logan** *monte* Washington, NO EEUU
119 *P7* **Logan** *paso* Montana, NO EEUU
107 *S14* **Logan** Iowa, C EEUU
102 *K3* **Logan** Kansas, C EEUU
115 *T14* **Logan** Ohio, N EEUU
134 *L1* **Logan** Utah, O EEUU
83 *P6* **Logan** Virginia Occidental, NE EEUU
127 *Y10* **Logandale** Nevada, O EEUU
79 *O11* **Logan International** *aeropuerto internacional* (Boston) Massachusetts, NE EEUU
47 *N16* **Logan Lake** Columbia Británica, SO Canadá
91 *Q4* **Logan Martin Lake** *embalse* Alabama, S EEUU
115 *O12* **Logansport** Indiana, N EEUU
90 *F6* **Logansport** Luisiana, S EEUU
Logar *ver* Lowgar
Logishin *ver* Lahishyn
266 *G11* **Logone** *var.* Lagone. *río* Camerún/Chad
266 *G13* **Logone-Occidental** *of.* Préfecture du Logone-Occidental. *prefectura* SO Chad
266 *H13* **Logone Occidental** *río* SO Chad
266 *G13* **Logone-Oriental** *of.* Préfecture du Logone-Oriental. *prefectura* SO Chad
266 *H13* **Logone Oriental** *río* SO Chad
Logone Oriental *ver* Pendé
Logoysk *ver* Lahoysk
331 *P4* **Logroño** *ant.* Vareia, *Lat.* Juliobriga. La Rioja, N España
330 *L10* **Logrosán** Extremadura, O España
300 *G20* **Løgstør** Nordjylland, N Dinamarca
300 *H22* **Løgten** Århus, C Dinamarca
300 *F24* **Løgumkloster** Sønderjylland, SO Dinamarca
Lögurinn *ver* Lagarfljót
557 *X11* **Loh** *isla* Islas Torres, N Vanuatu
463 *P15* **Lohārdaga** Bihār, N India
462 *H10* **Lohāru** Haryāna, N India
319 *D15* **Lohausen** *aeropuerto internacional* (Düsseldorf) Renania del Norte-Westfalia, O Alemania
556 *E13* **Lohd** Pohnpei, E Micronesia
546 *I14* **Lohiki** *río* S PNG
295 *L12* **Lohiniva** Lappi, N Finlandia
Lohiszyn *ver* Lahishyn
296 *L20* **Lohja** *var.* Lojo. Uusimaa, S Finlandia
512 *O8* **Lohjanan** Borneo, C Indonesia
95 *Q9* **Lohn** Texas, SO EEUU
318 *G12* **Lohne** Baja Sajonia, NO Alemania
Lohr *ver* Lohr am Main
319 *I18* **Lohr am Main** *var.* Lohr. Baviera, C Alemania
502 *J10* **Loi, Phou** *monte* N Laos
343 *T10* **Loibi, Paso** *Alem.* Loiblpass, *Eslvn.* Ljubelj. *paso* Austria/Slovenia
502 *G10* **Loi-Kaw** Estado Kayah, C Myanmar (Birmania)
296 *K19* **Loimaa** Turku-Pori, SO Finlandia
323 *O6* **Loing** *río* C Francia
322 *L7* **Loir** *río* C Francia
322 *M7* **Loira** *Fr.* Loire.*var.* Liger. *río* C Francia
323 *Q11* **Loire** *departamento* E Francia
322 *I7* **Loire-Atlantique** *departamento* NO Francia
323 *O7* **Loiret** *departamento* C Francia
322 *M8* **Loir-et-Cher** *departamento* C Francia
319 *L24* **Loisach** *río* SE Alemania
178 *B9* **Loja** Loja, S Ecuador
330 *M14* **Loja** Andalucía, S España
178 *B9* **Loja** *provincia* S Ecuador
Lojo *ver* Lohja
366 *J4* **Lokachi** Volyns'ka Oblast', NO Ucrania
295 *M11* **Lokan Tekojärvi** *lago* NE Finlandia
267 *M20* **Lokandu** Maniema, C Rep. Democrática del Congo
415 *Z11* **Lökbatan** *Rus.* Lokbatan. E Azerbaiyán
311 *F17* **Lokeren** Flandes Oriental, NO Bélgica
Lojvitsa *ver* Lojvytsya
367 *S4* **Lojvytsya** *Rus.* Lojvitsa. Poltavs'ka Oblast', NE Ucrania
275 *H17* **Lokichar** Rift Valley, NO Kenia
275 *G16* **Lokichokio** Rift Valley, NO Kenia
275 *H16* **Lokitaung** Rift Valley, NO Kenia
295 *M11* **Lokka** Lappi, N Finlandia
299 *G8* **Løkken Verk** Sør-Trøndelag, S Noruega
382 *G16* **Loknya** Pskovskaya Oblast', O Federación Rusa
259 *V15* **Loko** Plateau, S Nigeria
259 *U15* **Lokoja** Kogi, C Nigeria
275 *H17* **Lokori** Rift Valley, O Kenia
67 *R7* **Loks Land** *isla* Territorios del Noroeste, NE Canadá
259 *R16* **Lokossa** S Benín
370 *I3* **Loksa** *Alem.* Loxa. Harjumaa, NO Estonia
274 *C13* **Lol** *río* S Sudán
258 *K15* **Lola** Guinée-Forestière, SE Guinea
127 *Q5* **Lola** *monte* California, O EEUU
275 *H20* **Loliondo** Arusha, NE Tanzania
300 *H25* **Lolland** *ant.* Laaland. *isla* S Dinamarca
547 *O11* **Lolobau** *isla* E PNG
512 *T6* **Loloda Utara, Islas** *archipiélago* E Indonesia
267 *E16* **Lolodorf** Sud, SO Camerún
354 *G7* **Lom** *ant.* Lom-Palanka. Oblast Montana, NO Bulgaria
354 *G7* **Lom** *río* NO Bulgaria
502 *I11* **Lom Sak** *var.* Muang Lom Sak. Phetchabun, C Tailandia
267 *M19* **Lomami** *río* C Rep. Democrática del Congo
195 *D20* **Loma Verde** Buenos Aires, E Argentina
199 *I23* **Lomas** *bahía* S Chile
179 *F17* **Lomas** Arequipa, SO Perú
195 *D20* **Lomas de Zamora** Buenos Aires, E Argentina
530 *K4* **Lombadina** Australia Occidental
334 *E6* **Lombardía** *región* N Italia
322 *M15* **Lombez** Gers, S Francia
512 *R15* **Lomblen** *isla* Nusa Tenggara, S Indonesia
512 *Nn16* **Lombok** *estrecho* S Indonesia
512 *Nn16* **Lombok** *isla* Nusa Tenggara, C Indonesia
517 *W7* **Lombok, Cuenca de** *accidente submarino* E Océano Índico
259 *Q16* **Lomé** *capital de estado* (Togo) S Togo
259 *Q16* **Lomé** *aeropuerto internacional* S Togo
267 *L19* **Lomela** Kasai Oriental, C Rep. Democrática del Congo
95 *R9* **Lometa** Texas, SO EEUU
267 *F16* **Lomié** Est, SE Camerún
114 *M8* **Lomira** Wisconsin, N EEUU
300 *K23* **Lomma** Malmöhus, S Suecia
311 *J16* **Lommel** Limburgo, N Bélgica
306 *I11* **Lomond, Loch** *lago* C Escocia, Reino Unido
571 *R9* **Lomonosov, Dorsal de** *var.* Dorsal Harris. *Rus.* Jrebet Lomonsova. *accidente submarino* Océano Glacial Ártico
Lomonsova, Jrebet *ver* Lomonosov, Dorsal de
Lom-Palanka *ver* Lom
Lomphat *ver* Lumphāt
127 *P14* **Lompoc** California, O EEUU
346 *N9* **Łomża** *Rus.* Lomzha. Łomża, NE Polonia
346 *N9* **Łomża** *of.* Województwo Łomżyńskie, *Rus.* Lomzha. *provincia* NE Polonia
Lomzha/Łomżyńskie, Województwo *ver* Łomża
Lonaula *ver* Lonāvale
467 *D14* **Lonāvale** *ant.* Lonaula. Mahārāshtra, O India
199 *G15* **Loncoche** Araucanía, C Chile
199 *H14* **Loncopue** Neuquén, O Argentina
311 *G17* **Londerzeel** Brabante flamenco, C Bélgica
Londinium *ver* Londres
50 *E16* **London** Ontario, S Canadá
555 *Y2* **London** Kiritimati, E Kiribati
83 *N7* **London** Kentucky, S EEUU
115 *S13* **London** Ohio, NE EEUU
95 *Q10* **London** Texas, SO EEUU
307 *O22* **London City** *aeropuerto internacional* SE Inglaterra, RU
307 *E14* **Londonderry** *var.* Derry, *Ir.* Doire. NO Irlanda del Norte, RU
307 *F14* **Londonderry** *región histórica* NO Irlanda del Norte, RU
530 *M2* **Londonderry** *cabo* Australia Occidental
199 *H25* **Londonderry** *isla* S Chile
307 *O22* **Londres** *ant.* Augusta, *Lat.* Londinium. *capital de estado* (RU) SE Inglaterra, RU
155 *O7* **Londres, Cayos** *arrecife* NE Nicaragua
194 *I10* **Londrina** Paraná, S Brasil
127 *T8* **Lone** *monte* Nevada, O EEUU
103 *N13* **Lone Grove** Oklahoma, C EEUU
95 *V6* **Lone Oak** Texas, SO EEUU
127 *T11* **Lone Pine** California, O EEUU
50 *E12* **Lonely** *isla* Ontario, S Canadá
158 *J13* **Long** *bahía* O Jamaica
83 *V13* **Long** *bahía* Carolina del Norte/Carolina del Sur, E EEUU
158 *J4* **Long** *isla* C Bahamas
58 *H8* **Long** *isla* Territorios del Noroeste, C Canadá
78 *L14* **Long** *isla* Nueva York, NE EEUU
571 *S4* **Long** *Rus.* Longa, Proliv. *estrecho* NE Federación Rusa
79 *S1* **Long** *lago* Maine, NE EEUU
115 *O6* **Long** *lago* Michigan, N EEUU
115 *R5* **Long** *lago* Michigan, N EEUU
107 *N6* **Long** *lago* Dakota del Norte, N EEUU
546 *K11* **Long** *var.* Isla Arop. *isla* N PNG
158 *J5* **Long, Cayo** *isla* SE Bahamas
Long, Isla *ver* Bermuda
114 *J4* **Long, Lake** *embalse* Wisconsin, N EEUU
50 *F17* **Long, Punta** *cabo* Ontario, S Canadá
50 *K15* **Long, Punta** *cabo* Ontario, SE Canadá
542 *P10* **Long, Punta** *cabo* Isla Norte, Nueva Zelanda
114 *L2* **Long, Punta** *cabo* Michigan, N EEUU
78 *M14* **Long Island, Estuario de** *estrecho/paso* NE EEUU
59 *S11* **Long Range, Montes** *cordillera* Terranova, Terranova y Labrador, E Canadá
239 *H25* **Long Range, Punta** *cabo* SE Santa Elena
127 *T16* **Long Beach** California, O EEUU
90 *M9* **Long Beach** Mississippi, S EEUU
78 *L14* **Long Beach** Long Island, Nueva York, NE EEUU
118 *F9* **Long Beach** Washington, NO EEUU
78 *K16* **Long Beach** *isla* New Jersey, NE EEUU
78 *K15* **Long Branch** New Jersey, NE EEUU
118 *K12* **Long Creek** Oregón, NO EEUU
486 *K13* **Long Jiang** *río* S China
107 *N13* **Long Pine** Nebraska, C EEUU
50 *G17* **Long Point** *bahía* Ontario, S Canadá
107 *T7* **Long Prairie** Minnesota, N EEUU
502 *K15* **Long Xuyên** *var.* Longxuyen. An Giang, S Vietnam
279 *D14* **Longa** Cuando Cubango, C Angola
278 *B12* **Longa** *río* O Angola
279 *E15* **Longa** *río* SE Angola
Longa, Proliv *ver* Long, Estrecho de
491 *W11* **Longang Shan** *cordillera* NE China
239 *M25* **Longbluff** *cabo* SO Tristan da Cunha
91 *U13* **Longboat, Cayo** *isla* Florida, SE EEUU
487 *P14* **Longchuan** *ant.* Laolong. Guangdong, S China
Longchuan Jiang *ver* Shweli
479 *W10* **Longde** Ningxia, N China
535 *P16* **Longford** Tasmania, SE Australia
307 *D17* **Longford** *Ir.* An Longfort. C Irlanda
307 *E17* **Longford** *Ir.* An Longfort. *región histórica* C Irlanda
487 *P1* **Longhua** Hebei, E China
512 *Nn8* **Longiram** Borneo, C Indonesia
491 *U7* **Longjiang** Heilongjiang, NE China
491 *Y10* **Longjing** *var.* Yanji. Jilin, NE China
487 *R4* **Longkou** Shandong, E China
58 *E11* **Longlac** Ontario, S Canadá
311 *K23* **Longlier** Luxemburgo, SE Bélgica
486 *I13* **Longlin** *var.* Longlin Gezu Zizhixian. Guangxi Zhuangzu Zizhiqu, S China
135 *T3* **Longmont** Colorado, C EEUU
Longping *ver* Luodian
531 *V8* **Longreach** Queensland, E Australia
486 *H7* **Longriba** Sichuan, C China
135 *S3* **Longs, Pico** *monte* Colorado, C EEUU
486 *L10* **Longshan** Hunan, S China
322 *K8* **Longué** Maine-et-Loire, NO Francia
59 *P11* **Longue-Pointe** Québec, E Canadá
323 *S4* **Longuyon** Meurthe-et-Moselle, NE Francia
95 *W7* **Longview** Texas, SO EEUU
118 *G10* **Longview** Washington, NO EEUU
239 *H25* **Longwood** C Santa Elena
95 *P7* **Longworth** Texas, SO EEUU
323 *S3* **Longwy** Meurthe-et-Moselle, NE Francia
479 *V11* **Longxi** Gansu, C China
487 *Q13* **Longyan** Fujian, SE China
295 *O3* **Longyearbyen** *capital de territorio dependiente* (Svalbard) Spitsbergen, O Svalbard
486 *J15* **Longzhou** Guangxi Zhuangzu Zizhiqu, S China
318 *F12* **Löningen** Baja Sajonia, NO Alemania
103 *V11* **Lonoke** Arkansas, C EEUU
300 *L21* **Lönsboda** Kristianstad, S Suecia
323 *S9* **Lons-le-Saunier** *ant.* Ledo Salinarius. Jura, E Francia
115 *O15* **Loogootee** Indiana, N EEUU
115 *Q9* **Looking Glass** *río* Michigan, N EEUU
83 *X11* **Lookout** *cabo* Carolina del Norte, SE EEUU
139 *O6* **Lookout** *cordillera* Alaska, EEUU
311 *I14* **Loon op Zand** Brabante del Norte, S Países Bajos
531 *N11* **Loongana** Australia Occidental
307 *A19* **Loop** *Ir.* Ceann Léime. *cabo* O Irlanda
343 *V4* **Loosdorf** Austria Inferior, NE Austria
478 *G10* **Lop** Xinjiang Uygur Zizhiqu, NO China
478 *M7* **Lop, Lago** *var.* Lob Nur, Lop Nor, Lo-pu Po. *lago estacional* NO China
Lop Nor *ver* Lop, Lago
502 *H2* **Lop Buri** *var.* Loburi. Lop Buri, C Tailandia
350 *J11* **Lopare** NE Bosnia-Herzegovina
Lopatichi *ver* Lapatsichy
391 *Q15* **Lopatin** Respublika Dagestan, SO Federación Rusa
391 *P7* **Lopatino** Penzenskaya Oblast', O Federación Rusa
95 *R16* **Lopeno** Texas, SO EEUU
Lopevi *ver* Ulveah
267 *C18* **López, Cabo** *cabo* O Gabón
310 *I12* **Lopik** Utrecht, C Países Bajos
Lopnur *ver* Yuli
267 *K17* **Lopori** *río* NO República Democrática del Congo
310 *O5* **Loppersum** Groninga, NE Países Bajos
295 *I8* **Lopphavet** *estrecho* N Noruega
Lo-pu Po *ver* Lop, Lago
Lora *ver* Lowgah
450 *M11* **Lora, Hāmūn-i** *humedal* SO Pakistán
534 *F3* **Lora Creek** *río estacional* Australia Meridional
330 *K13* **Lora del Río** Andalucía, S España
115 *T11* **Lorain** Ohio, N EEUU
95 *O7* **Loraine** Texas, SO EEUU
115 *R13* **Loramie, Lake** *embalse* Ohio, N EEUU
331 *Q13* **Lorca** *Ar.* Lurka; *ant.* Eliocroca, *Lat.* Illur co. Murcia, S España
558 *L11* **Lord Howe** *isla* E Australia
Lord Howe, Isla *ver* Ontong Java, Atolón
558 *L11* **Lord Howe, Montes** *accidente submarino* O Océano Pacífico
135 *P15* **Lordsburg** Nuevo México, SO EEUU
323 *T5* **Lorena** *Fr.* Lorraine *región* NE Francia
546 *K8* **Lorengau** *var.* Lorungau. Isla Manus, N PNG
95 *N5* **Lorenzo** Texas, SO EEUU
430 *K7* **Lorestān** *of.* Ostān-e Lorestān, *var.* Luristan. *provincia* O Irán
179 *M17* **Loreto** Beni, N Bolivia
334 *J12* **Loreto** Marche, C Italia
146 *F8* **Loreto** Baja California Sur, O México
146 *M11* **Loreto** Zacatecas, C México
178 *E9* **Loreto** *of.* Departamento de Loreto. *departamento* NE Perú
275 *K18* **Lorian Swamp** *pantano* E Kenia
174 *E6* **Lorica** Córdoba, NO Colombia
322 *G7* **Lorient** *ant.* l'Orient. Morbihan, NO Francia
347 *K22* **Lőrinci** Heves, NE Hungría
50 *G11* **Loring** Ontario, S Canadá
119 *V6* **Loring** Montana, NO EEUU
323 *R13* **Loriol-sur-Drôme** Drôme, E Francia
83 *U12* **Loris** Carolina del Sur, SE EEUU
179 *I18* **Loriscota, Laguna** *lago* S Perú
306 *G11* **Lorn, Firth de** *estuario* O Escocia, RU
535 *N13* **Lorne** Victoria, SE Australia
Loro Sae *ver* Timor Timur
319 *F24* **Lörrach** Baden-Württemberg, S Alemania
Lorraine *ver* Lorena
Lorungau *ver* Lorengau
299 *L11* **Los** Gävleborg, C Suecia
556 *H16* **Losap** *atolón* C Micronesia
Loslau *ver* Wodzisław Śląski
346 *O11* **Łosice** Biała Podlaska, E Polonia
350 *B11* **Lošinj** *Alem.* Lussin, *It.* Lussino. *isla* O Croacia
Losonc/Losontz *ver* Lučenec
512 *Ss16* **Lospalos** Timor, S Indonesia
310 *P10* **Losser** Overijssel, E Países Bajos
306 *J8* **Lossiemouth** NE Escocia, RU
134 *I7* **Lost, Pico** *monte* Utah, O EEUU
50 *G11* **Lost Channel** Ontario, S Canadá
127 *Q12* **Lost Hills** California, O EEUU
119 *P11* **Lost Trail** *paso* Montana, NO EEUU
547 *N15* **Losuia** Isla Kiriwina, SE PNG
323 *N13* **Lot** *departamento* S Francia
323 *N13* **Lot** *río* S Francia
199 *F14* **Lota** Bío Bío, C Chile
275 *G15* **Lotagipi, Pantano de** *humedal* Kenia/Sudán
322 *K14* **Lot-et-Garonne** *departamento* SO Francia
279 *K21* **Lothair** Mpumalanga, NE Rep. de Sudáfrica
119 *R7* **Lothair** Montana, NO EEUU
267 *L20* **Loto** Kasai Oriental, C Rep. Democrática del Congo
559 *O10* **Lotofagā** Upolu, SE Samoa Occidental
342 *E10* **Lötschbergtunnel** *túnel* Valais, SO Suiza
95 *T9* **Lott** Texas, SO EEUU
382 *H3* **Lotta** *var.* Lutto. *río* Finlandia/Federación Rusa
542 *Q7* **Lottin, Punta** *cabo* Isla Norte, Nueva Zelanda
Lötzen *ver* Giżycko
546 *K9* **Lou** *isla* N PNG
486 *M10* **Lou Shui** *río* C China
114 *K14* **Lou Yaeger, Lake** *embalse* Illinois, N EEUU
Loualaba *ver* Lualaba
502 *I9* **Louangnamtha** *var.* Luong Nam Tha. Louang Namtha, N Laos
Louangphrabang *ver* Luang Prabang
566 *H5* **Loubet, Costa de** *región física* Antártida
Loubomo *ver* Dolisie
Louch *ver* Loukhi
322 *H6* **Loudéac** Côtes d'Armor, NO Francia
486 *M11* **Loudi** Hunan, S China
267 *F21* **Loudima** La Bouenza, S Congo
22 *M9* **Loudon** Tennessee, S EEUU
115 *T12* **Loudonville** Ohio, N EEUU
322 *L8* **Loudun** Vienne, O Francia
322 *K7* **Loué** Sarthe, NO Francia
258 *G10* **Louga** NO Senegal
307 *M19* **Loughborough** C Inglaterra, RU
307 *C18* **Loughrea** *Ir.* Baile Locha Riach. O Irlanda
323 *S9* **Louhans** Saône-et-Loire, C Francia
279 *K19* **Louis Trichardt** Northern, NE Rep. de Sudáfrica
83 *P5* **Louisa** Kentucky, S EEUU
83 *V5* **Louisa** Virginia, NE EEUU
83 *V9* **Louisburg** Carolina del Norte, SE EEUU
95 *U12* **Louise** Texas, SO EEUU
51 *P11* **Louiseville** Québec, SE Canadá
547 *Q17* **Louisiade** *archipiélago* SE PNG
Louisiana *ver* Luisiana
91 *V4* **Louisville** Georgia, SE EEUU
114 *M15* **Louisville** Illinois, N EEUU
22 *K5* **Louisville** Kentucky, S EEUU
90 *M4* **Louisville** Mississippi, S EEUU
107 *S15* **Louisville** Nebraska, C EEUU
559 *O12* **Louisville, Dorsal de** *accidente submarino* S Océano Pacífico
382 *J6* **Louji** *var.* Louch. Respublika Kareliya, NO Federación Rusa
267 *H19* **Loukoléla** Cuvette, E Congo
330 *G14* **Loulé** Faro, S Portugal
347 *C16* **Louny** *Alem.* Laun. Severní Čechy, NO República Checa
107 *P15* **Loup** *río* Nebraska, C EEUU
51 *S9* **Loup, Rivière du** *río* Québec, SE Canadá
107 *O15* **Loup City** Nebraska, C EEUU
322 *M6* **Loupe, La** Eure-et-Loir, C Francia
58 *K7* **Loups Marins, Lacs des** *lagos* Québec, NE Canadá
322 *K16* **Lourdes** Hautes-Pyrénées, S Francia
Lourenço Marques *ver* Maputo
330 *F11* **Loures** Lisboa, C Portugal
330 *F10* **Lourinhã** Lisboa, C Portugal
355 *C16* **Loúros** *río* O Grecia
330 *G8* **Lousã** Coimbra, N Portugal
535 *O5* **Louth** Nueva Gales del Sur, SE Australia
307 *O18* **Louth** E Inglaterra, RU
307 *F17* **Louth** *Ir.* Lú. *región histórica* NE Irlanda
355 *H15* **Loutrá** Macedonia Central, N Grecia
355 *G19* **Loutráki** Peloponeso, S Grecia
Louvain *ver* Leuven
311 *H19* **Louvain-la Neuve** Brabante valón, C Bélgica
50 *J8* **Louvicourt** Québec, SE Canadá
311 *G20* **Louvière, La** Hainaut, S Bélgica
322 *M4* **Louviers** Eure, N Francia
Lovaina *ver* Leuven
296 *J15* **Lövånger** Västerbotten, N Suecia
382 *J14* **Lovat'** *río* NO Federación Rusa
351 *J17* **Lovćen** *monte* S Yugoslavia
354 *I8* **Lovech** Loveshka Oblast, NO Bulgaria
Lovech *ver* Loveshka Oblast
95 *V9* **Lovelady** Texas, SO EEUU
135 *T3* **Loveland** Colorado, C EEUU
119 *U12* **Lovell** Wyoming, C EEUU
Lovello, Monte *ver* Grosser Löffler
127 *S4* **Lovelock** Nevada, O EEUU
334 *E7* **Lovere** Lombardía, N Italia
114 *L10* **Loves Park** Illinois, N EEUU
354 *I8* **Loveshka Oblast** *var.* Lovech. *provincia* N Bulgaria
102 *M2* **Lovewell** *embalse* Kansas, C EEUU
296 *M19* **Loviisa** *Sue.* Lovisa. Uusimaa, S Finlandia
135 *V15* **Loving** Nuevo México, SO EEUU
83 *U6* **Lovingston** Virginia, NE EEUU
135 *V14* **Lovington** Nuevo México, SO EEUU
Lovisa *ver* Loviisa
347 *C15* **Lovosice** *Alem.* Lobositz. Severní Čechy, NO República Checa
382 *K4* **Lovozero Ozero** Murmanskaya Oblast', NO Federación Rusa
382 *K4* **Lovozero** *lago* NO Federación Rusa
350 *B9* **Lovran** *It.* Laurana. Primorje-Gorski Kotar, NO Croacia
366 *E11* **Lovrin** *Alem.* Lowrin. Timiş, O Rumanía
278 *E10* **Lóvua** Lunda Norte, NE Angola
278 *G12* **Lóvua** Moxico, E Angola
239 *D25* **Low** *bahía* Isla Soledad,Malvinas
67 *O8* **Low** *cabo* Territorios del Noroeste, E Canadá
534 *H7* **Low Hill** Australia Meridional
535 *N17* **Low Rocky, Punta** *cabo* Tasmania, SE Australia
119 *N10* **Lowell** Idaho, NO EEUU
79 *O10* **Lowell** Massachusetts, NE EEUU
Löwen *ver* Leuven
Löwenberg in Schlesien *ver* Lwówek Śląski
127 *Q2* **Lower** *lago* California/Nevada, O EEUU
Lower Bann *ver* Bann
543 *L14* **Lower Hutt** Wellington, Isla Norte, NZ
139 *N11* **Lower Kalskag** Alaska, EEUU
127 *O1* **Lower Klamath** *lago* California, O EEUU
307 *E15* **Lower Lough Erne** *lago* SO Irlanda del Norte, RU
46 *K9* **Lower Post** Columbia Británica, O Canadá
107 *T4* **Lower Red** *lago* Minnesota, N EEUU
307 *Q19* **Lowestoft** E Inglaterra, RU
451 *Q5* **Lowgar** *var.* Logar. *provincia* E Afganistán
346 *K12* **Łowicz** Skierniewice, C Polonia
119 *N13* **Lowman** Idaho, NO EEUU
451 *P8* **Lowgah** *var.* Lora. *río* SE Afganistán
Lowrin *ver* Lovrin
78 *I8* **Lowville** Nueva York, NE EEUU
Loxa *ver* Loksa
534 *K9* **Loxton** Australia Meridional
275 *G21* **Loya** Tabora, C Tanzania
114 *K6* **Loyal** Wisconsin, N EEUU
78 *G13* **Loyalsock Creek** *río* Pennsylvania, NE EEUU
127 *Q5* **Loyalton** California, O EEUU
Lo-yang *ver* Luoyang
557 *Q14* **Loyauté, Islas** *archipiélago* S Nueva Caledonia
Loyev *ver* Loyew
371 *O20* **Loyew** *Rus.* Loyev. Homyel'skaya Voblasts', SE Bielorrusia
383 *S13* **Loyno** Kirovskaya Oblast', NO Federación Rusa
323 *Q14* **Lozère** *monte* S Francia
323 *P13* **Lozère** *departamento* S Francia
350 *J11* **Loznica** Serbia, O Yugoslavia
367 *V7* **Lozova** *Rus.* Lozovaya. Jarkivs'ka Oblast', E Ucrania
Lozovaya *ver* Lozova
331 *N7* **Lozoyuela** Madrid, C España
Lu *ver* Shandong, China
Lú *ver* Louth, Irlanda
487 *T14* **Lü Tao** *var.* Huoshao Dao, Lütao, *isla* SE Taiwán
278 *F12* **Luacano** Moxico, E Angola
267 *N21* **Lualaba** *Fr.* Loualaba. *río* SE Rep. Dem. del Congo
279 *H14* **Luampa** Western, NO Zambia
279 *H15* **Luampa Kuta** Western, O Zambia
487 *P8* **Lu'an** Anhui, E China
487 *Q2* **Luan He** *río* E China
198 *K13* **Luan Toro** La Pampa, C Argentina
330 *K2* **Luanco** Asturias, N España
278 *A11* **Luanda** *var.* Loanda, *Port.* São Paulo de Loanda. *capital de estado* (Angola) Luanda, NO Angola
278 *A11* **Luanda** *provincia* NO Angola
278 *A11* **Luanda** *aeropuerto internacional* Luanda, NO Angola
278 *D12* **Luando** *río* C Angola
Luang *ver* Tapi, Mae Nam
502 *H16* **Luang** *lago* S Tailandia
502 *H16* **Luang, Khao** *monte* SO Tailandia
502 *I10* **Luang Prabang** *var.* Louangphrabang, Louangphabang, N Laos
502 *I11* **Luang Prabang, Montes** *Ta.* Thiukhaoluang Phrahang. *cordillera* Laos/Tailandia
279 *G14* **Luanginga** *var.* Luanguinga. *río* Angola/Zambia
Luangua, Río *ver* Luangwa
278 *E11* **Luangue** *río* NE Angola
Luanguinga *ver* Luanginga
279 *K15* **Luangwa** *var.* Aruángua. Lusaka, C Zambia
279 *K14* **Luangwa** *var.* Aruángua, Río Luangua. *río* Mozambique/Zambia
554 *G11* **Luaniva, Isla** *isla* E Wallis y Futuna
487 *P2* **Luanping** *var.* Anjiangying. Hebei, E China
278 *J13* **Luanshya** Copperbelt, C Zambia
487 *Q2* **Luanxian** *var.* Luan Xian. Hebei, E China
267 *O25* **Luapula** *río* Rep. Dem. del Congo/Zambia
278 *J12* **Luapula** *provincia* N Zambia
511 *Ll7* **Luar** *lago* Borneo, N Indonesia
330 *J2* **Luarca** Asturias, N España
267 *L25* **Luashi** Shaba, S República Democrática del Congo
278 *G12* **Luau** *Port.* Vila Teixeira de Sousa. Moxico, NE Angola
267 *C16* **Luba** *ant.* San Carlos. Isla de Bioko, NO Guinea Ecuatorial
154 *F4* **Lubaantun** *ruinas* Toledo, S Belice
347 *P16* **Lubaczów** *var.* Lúbaczów. Przemyśl, SE Polonia
Lubale *ver* Lubalo
278 *E11* **Lubalo** *var.* Lubale. *río* Angola/Rep. Dem. del Congo
278 *E11* **Lubalo** Lunda Norte, NE Angola
370 *J9* **Lubāna** Madona, E Letonia
Lubānas Ezers *ver* Lubāns
503 *S13* **Lubang** *isla* N Filipinas
279 *B15* **Lubango** *Port.* Sá da Bandeira. Huíla, SO Angola
370 *J9* **Lubāns** *var.* Lubānas Ezers. *lago* E Letonia
267 *M21* **Lubao** Kasai Oriental, C Rep. Dem. del Congo
346 *O13* **Lubartów** *Alem.* Qumälisch. Lublin, E Polonia
318 *G13* **Lübbecke** Renania del Norte-Westfalia, NO Alemania
318 *O13* **Lübben** Brandeburgo, E Alemania
319 *P14* **Lübbenau** Brandeburgo, E Alemania
95 *N5* **Lubbock** Texas, SO EEUU
Lubcz *ver* Lyubcha
79 *U6* **Lubec** Maine, NE EEUU
318 *K8* **Lübeck** *bahía* N Alemania
318 *K9* **Lübeck** Schleswig-Holstein, N Alemania
267 *M21* **Lubefu** Kasai Oriental, C Rep. Democrática del Congo
347 *O14* **Lubelska, Wyżyna** *meseta* SE Polonia
Lubelskie, Województwo *ver* Lublin
Lubembe *ver* Luembe
Lüben *ver* Lubin
438 *H9* **Lubenka** Zapadnyy Kazajstán, O Kazajstán
267 *P18* **Lubero** Nord Kivu, E República Democrática del Congo
267 *L22* **Lubi** *río* S Rep. Dem. del

Ludwigshafen am Rhein *ver* Ludwigshafen
318 *L10* **Ludwigslust** Mecklemburgo-Pomerania Anterior, N Alemania
370 *K10* **Ludza** ***Alem.*** Ludsan. Ludza, E Letonia
267 *K21* **Luebo** Kasai Occidental, SO Rep. Dem. del Congo
95 *Q6* **Lueders** Texas, SO EEUU
267 *N20* **Lueki** Maniema, C República Democrática del Congo
278 *F10* **Luembe** ***var.*** Lubembe. *río* Angola/Rep. Dem. del Congo
278 *E13* **Luena** ***var.*** Lwena, ***Port.*** Luso. Moxico, E Angola
267 *M24* **Luena** Shaba, SE República Democrática del Congo.
278 *K12* **Luena** Northern, NE Zambia
278 *F13* **Luena** *río* E Angola
279 *F16* **Luengue** *río* SE Angola
279 *G15* **Lueti** *río* Angola/Zambia
486 *J7* **Lüeyang** Shaanxi, C China
487 *P14* **Lufeng** Guangdong, S China
267 *N24* **Lufira** *río* SE Rep. Dem. del Congo
267 *N25* **Lufira, Lac de Retenue de la** ***var.*** Lac Tshangalele. *lago* SE Rep. Democrática del Congo
95 *W8* **Lufkin** Texas, SO EEUU
278 *L11* **Lufubu** *río* N Zambia
382 *G14* **Luga** Leningradskaya Oblast', NO Federación Rusa
382 *G13* **Luga** *río* NO Federación Rusa
Luganer See *ver* Lugano, Lago de
342 *H11* **Lugano** ***Alem.*** Lauis. Ticino, S Suiza
342 *H12* **Lugano, Lago de** ***var.*** Ceresio, ***Alem.*** Luganer See. *lago* S Suiza
Lugansk *ver* Luhans'k
557 *X13* **Luganville** Espiritu Santo, C Vanuatu
Lugdunum *ver* Lyon
Lugdunum Batavorum *ver* Leiden
279 *O15* **Lugela** Zambézia, NE Mozambique
279 *O16* **Lugela** *río* C Mozambique
278 *P13* **Lugenda** *río* N Mozambique
Luggarus *ver* Locarno
Lugh Ganana *ver* Luuq
307 *G19* **Lugnaquillia, Monte** ***Ir.*** Log na Coille. *monte* E Irlanda
334 *H10* **Lugo** Emilia-Romagna, N Italia
330 *I3* **Lugo** ***ant.*** Lugus Augusti. Galicia, NO España
330 *I3* **Lugo** *provincia* Galicia, NO España
83 *R12* **Lugoff** Carolina del Sur, SE EEUU
366 *F12* **Lugoj** ***Alem.*** Lugosch, ***Hung.*** Lugos. Timiş, O Rumanía
Lugos/Lugosch *ver* Lugoj
439 *S16* **Lugovoy** ***var.*** Lugovoye. Zhambyl, S Kazajstán
Lugovoye *ver* Lugovoy
478 *I13* **Lugu** Xizang Zizhiqu, O China
Lugus Augusti *ver* Lugo
Luguvallium/Luguvallum *ver* Carlisle
367 *Y7* **Lugansk** ***Rus.*** Lugansk; ***ant.*** Voroshilovgrad. Luhans'ka Oblast', E Ucrania
367 *Y7* **Lugansk** *aeropuerto internacional* Luhans'ka Oblast', E Ucrania
367 *X6* **Luhans'ka Oblast'** ***var.*** Luhans'k; ***ant.*** Voroshilovgrad, ***Rus.*** Voroshilovgradskaya Oblast'. *provincia* E Ucrania
487 *Q7* **Luhe** Jiangsu, E China
512 *T11* **Luhu** Isla Ceram, E Indonesia
486 *G8* **Luhuo** ***var.*** Zhaggo. Sichuan, C China
366 *M3* **Luhyny** Zhytomyrs'ka Oblast', N Ucrania
279 *G15* **Lui** *río* O Zambia
279 *L15* **Luia** ***var.*** Ruya. *río* Mozambique/Zimbabwe
279 *G16* **Luiana** *río* SE Angola
Luichow, Península de *ver* Leizhou, Península de
Luik *ver* Lieja
278 *C13* **Luimbale** Huambo, C Angola
Luimneach *ver* Limerick
334 *D6* **Luino** Lombardía, N Italia
278 *E13* **Luio** *río* E Angola
295 *L11* **Luiro** *río* NE Finlandia
146 *K5* **Luis L. León, Presa** *embalse* N México
Luis Muñoz Marín *ver* San Juan
267 *N25* **Luishia** Shaba, SE República Democrática del Congo
187 *M19* **Luislândia do Oeste** Minas Gerais, SE Brasil
103 *W3* **Luisiana** Missouri, C EEUU
90 *G8* **Luisiana** ***of.*** Estado de Luisiana; también conocido como Creole State, Pelican State. *estado* S EEUU
330 *L14* **Luisiana, La** Andalucía, S España
267 *K22* **Luiza** Kasai Occidental, S Rep. Democrática del Congo
195 *D20* **Luján** Buenos Aires, E Argentina
267 *N24* **Lukafu** Shaba, SE República Democrática del Congo,
Lukapa *ver* Lucapa
350 *I11* **Lukavac** NE Bosnia-Herzegovina
267 *I20* **Lukenie** *río* C Rep. Democrática del Congo
267 *H19* **Lukolela** Equateur, O República Democrática del Congo
371 *M14* **Lukoml'skaye, Vozyera** ***Rus.*** Ozero Lukoml'skoye. *lago* N Bielorrusia
Lukoml'skoye, Ozero *ver* Lukoml'skaye, Vozyera
354 *I8* **Lukovit** Loveshka Oblast, NO Bulgaria
346 *O12* **Łuków** ***Alem.*** Bogendorf. Siedlce, E Polonia
391 *O4* **Lukoyanov** Nizhegorodskaya Oblast', O Federación Rusa
267 *N22* **Lukuga** *río* SE República Democrática del Congo
267 *F21* **Lukula** Bas-Zaïre, SO República Democrática del Congo
279 *G14* **Lukulu** Western, NO Zambia
556 *H17* **Lukunor** *atolón* Islas Mortlock, C Micronesia
278 *J12* **Lukwesa** Luapula, NE Zambia
296 *K14* **Luleå** Norrbotten, N Suecia
295 *J13* **Luleälven** *río* N Suecia
414 *C10* **Lüleburgaz** Kırklareli, NO Turquía
486 *M4* **Lüliang Shan** *cordillera* C China
267 *O21* **Lulimba** Maniema, E República Democrática del Congo
90 *K9* **Luling** Luisiana, S EEUU
95 *T11* **Luling** Texas, SO EEUU
267 *I18* **Lulonga** *río* NO República Democrática del Congo
267 *K22* **Lulua** *río* S Rep. Dem. del Congo
Luluabourg *ver* Kananga
559 *P10* **Luma** Ta'ū, E Samoa Americana
511 *M16* **Lumajang** Java, C Indonesia
478 *G12* **Lumajangdong** *lago* O China
278 *G13* **Lumbala Kaquengue** Moxico, E Angola
279 *F14* **Lumbala N'Guimbo** ***var.*** Nguimbo, ***Port.*** Gago Coutinho, Vila Gago Coutinho. Moxico, E Angola
83 *T11* **Lumber** *río* Carolina del Norte/Carolina del Sur, SE EEUU
90 *L8* **Lumberton** Mississippi, S EEUU
83 *U11* **Lumberton** Carolina del Norte, SE EEUU
331 *R4* **Lumbier** Navarra, N España
279 *Q15* **Lumbo** Nampula, NE Mozambique
382 *M4* **Lumbovka** Murmanskaya Oblast', NO Federación Rusa
330 *J7* **Lumbrales** Castilla y León, N España
463 *W13* **Lumding** Assam, NE India
278 *F12* **Lumege** ***var.*** Lumeje. Moxico, E Angola
Lumeje *ver* Lumege
546 *F10* **Lumi** Sandaun, NO PNG
311 *J17* **Lummen** Limburgo, NE Bélgica
296 *J20* **Lumparland** Åland, SO Finlandia
502 *L13* **Lumphăt** ***ant.*** Lomphat. Rôtânôkiri, NE Camboya
47 *U16* **Lumsden** Saskatchewan, S Canadá
543 *C23* **Lumsden** Southland, Isla Sur, NZ
511 *J11* **Lumut** *cabo* Sumatra, O Indonesia
475 *P4* **Lün** Töv, C Mongolia
486 *H13* **Lunan** ***var.*** Lunan Yizu Zizhixian. Yunnan, SO China
Lunan Yizu Zizhixian *ver* Lunan
135 *R11* **Lunas, Los** Nuevo México, SO EEUU
366 *I13* **Lunca Corbului** Argeş, S Rumania
300 *K23* **Lund** Malmöhus, S Suecia
127 *X6* **Lund** Nevada, O EEUU
278 *D11* **Lunda Norte** *provincia* NE Angola
278 *E12* **Lunda Sul** *provincia* NE Angola
278 *M13* **Lundazi** Eastern, NE Zambia
300 *G16* **Lunde** Telemark, S Noruega
Lundenburg *ver* Břeclav
300 *C17* **Lundevatnet** *lago* S Noruega
Lundi *ver* Runde
307 *I23* **Lundy** *isla* SO Inglaterra, RU
318 *J10* **Lüneburg** Baja Sajonia, N Alemania
Lüneburger Heide *ver* Lüneburg, Landas de
318 *J11* **Lüneburg, Landas de** ***Alem.*** Lüneburger Heide. *landas* NO Alemania
323 *Q15* **Lunel** Hérault, S Francia
319 *F14* **Lünen** Renania del Norte-Westfalia, O Alemania
59 *P16* **Lunenburg** Nueva Escocia, SE Canadá
83 *V7* **Lunenburg** Virginia, NE EEUU
323 *T5* **Lunéville** Meurthe-et-Moselle, NE Francia
279 *I14* **Lunga** *río* C Zambia
Lunga, Isloa *ver* Dugi Otok
478 *H12* **Lungdo** Xizang Zizhiqu, O China
478 *I14* **Lunggar** Xizang Zizhiqu, O China
258 *I15* **Lungi** *aeropuerto internacional* (Freetown) O Sierra Leona
Lungkiang *ver* Qiqihar
Lungleh *ver* Lunglei
463 *W15* **Lunglei** ***ant.*** Lungleh. Mizoram, NE India
478 *L15* **Lungsang** Xizang Zizhiqu, O China
278 *E13* **Lungué-Bungo** ***var.*** Lungwebungu. *río* Angola/Zambia *ver también* Lungwebungu
279 *G14* **Lungwebungu** ***var.*** Lungué-Bungo. *río* Angola/Zambia *ver también* Lungué-Bungo
462 *F12* **Lūni** Rājasthān, N India
462 *F12* **Lūni** *río* N India
Luninets/Łuniniec *ver* Luninyets
127 *S7* **Luning** Nevada, O EEUU
391 *P6* **Lunino** Penzenskaya Oblast', O Federación Rusa
371 *J19* **Luninyets** ***Pol.*** Łuniniec, ***Rus.*** Luninets. Brestskaya Voblasts', SO Bielorrusia
462 *F10* **Lūnkaransar** Rājasthān, NO India
371 *G17* **Lunna** ***Pol.*** Łunna, ***Rus.*** Lunna. Hrodzyenskaya Voblasts', O Bielorrusia
258 *I15* **Lunsar** O Sierra Leona
279 *K14* **Lunsemfwa** *río* C Zambia
478 *J6* **Luntai** ***var.*** Bügür. Xinjiang Uygur Zizhiqu, NO China
310 *K11* **Lunteren** Gelderland, C Países Bajos
512 *O16* **Lunyuk** Sumbawa, S Indonesia
343 *U5* **Lunz am See** Austria Inferior, C Austria
342 *E8* **Luzern** ***Fr.*** Lucerne. *cantón* C Suiza
486 *M6* **Luo He** *río* C China
486 *L5* **Luo He** *río* C China
491 *Y7* **Luobei** ***var.*** Fengxiang. Heilongjiang, NE China
486 *J13* **Luodian** ***var.*** Longping. Guizhou, S China
486 *M15* **Luoding** Guangdong, S China
487 *N7* **Luohe** Henan, C China
Luolajarvi *ver* Kuoloyarvi
Luong Nam Tha *ver* Louangnamtha
486 *L13* **Luoqing Jiang** *río* S China
487 *O8* **Luoshan** Henan, C China
487 *O12* **Luoxiao Shan** *cordillera* S China
487 *N6* **Luoyang** ***var.*** Honan, Lo-yang. Henan, C China
487 *R12* **Luoyuan** Fujian, SE China
267 *F21* **Luozi** Bas-Zaïre, O República Democrática del Congo
279 *J17* **Lupane** Matabeleland North, O Zimbabwe
486 *I12* **Lupanshui** ***ant.*** Shuicheng. Guizhou, S China
511 *U7* **Lupar, Batang** *río* Malasia Oriental
Lupatia *ver* Altamura
366 *G12* **Lupeni** ***Hung.*** Lupény. Hunedoara, SO Rumania
Lupény *ver* Lupeni
278 *N13* **Lupiliche** Niassa, N Mozambique
279 *E14* **Lupire** Cuando Cubango, E Angola
503 *V16* **Lupon** Mindanao, S Filipinas
267 *L22* **Luputa** Kasai Oriental, S Rep. Democrática del Congo
123 *fj17* **Luqa** *aeropuerto internacional* (La Valletta) S Malta
479 *U11* **Luqu** Gansu, C China
159 *U5* **Luquillo, Sierra de** *cordillera* E Puerto Rico
102 *L4* **Luray** Kansas, C EEUU
83 *U4* **Luray** Virginia, NE EEUU
323 *T7* **Lure** Haute-Saône, E Francia
278 *D11* **Luremo** Lunda Norte, NE Angola
307 *F15* **Lurgan** ***Ir.*** An Lorgain. S Irlanda del Norte, RU
179 *K18* **Luribay** La Paz, O Bolivia
279 *Q14* **Lúrio** Nampula, NE Mozambique
279 *P14* **Lúrio** *río* NE Mozambique
Luristan *ver* Lorestān
Lurka *ver* Lorca
279 *J15* **Lusaka** *capital de estado* (Zambia) Lusaka, SE Zambia
279 *J15* **Lusaka** *provincia* C Zambia
279 *J15* **Lusaka** *aeropuerto internacional* Lusaka, C Zambia
267 *L21* **Lusambo** Kasai Oriental, C Rep. Democrática del Congo
547 *N14* **Lusancay, Islas y Arrecifes** *archipiélago* SE PNG
267 *I21* **Lusanga** Bandundu, SO Rep. Democrática del Congo
267 *N21* **Lusangi** Maniema, E República Democrática del Congo
Lusacia, Montes de *ver* Lausitzer Bergland
Lushnja *ver* Lushnjë
351 *K21* **Lushnjë** ***var.*** Lushnja. Fier, C Albania
275 *J21* **Lushoto** Tanga, E Tanzania
322 *L10* **Lusignan** Vienne, O Francia
119 *Z15* **Lusk** Wyoming, C EEUU
Luso *ver* Luena
322 *L10* **Lussac-les-Châteaux** Vienne, O Francia
Lussin/Lussino *ver* Lošinj
Lussinpiccolo *ver* Mali Lošinj
342 *I7* **Lustenau** Vorarlberg, O Austria
Lūt, Baḥrat/Lut, Bahret *ver* Muerto, Mar
431 *T9* **Lūt, Dasht-e** ***var.*** Kavīr-e Lūt. *desierto* E Irán
Lūt, Kavīr-e *ver* Lūt, Dasht-e
90 *K9* **Lutcher** Luisiana, S EEUU
279 *F14* **Lutembo** Moxico, E Angola
Lutetia/Lutetia Parisiorum *ver* París
Luteva *ver* Lodève
50 *G15* **Luther** *lago* Ontario, S Canadá
547 *U13* **Luti** Isla Choiseul, NO Islas Salomón
307 *N21* **Luton** SE Inglaterra, RU
307 *N21* **Luton** *aeropuerto internacional* (Londres) SE Inglaterra, RU
342 *B10* **Lutry** Vaud, SO Suiza
66 *I10* **Łutselk'e** ***ant.*** Snowdrift. Territorios del Noroeste, O Canadá
107 *Y4* **Lutsen** Minnesota, N EEUU
366 *J4* **Lutsk** ***Pol.*** Łuck, ***Rus.*** Lutsk. Volyns'ka Oblast', NO Ucrania
Luttenberg *ver* Ljutomer
Lüttich *ver* Lieja
279 *G25* **Luttig** Western Cape, SO Rep. de Sudáfrica
Lutto *ver* Lotta
278 *E13* **Lutuai** Moxico, E Angola
367 *Y7* **Lutuhyne** Luhans'ka Oblast', E Ucrania
513 *Ww13* **Lutur** *isla* Islas Aru, E Indonesia
91 *V12* **Lutz** Florida, SE EEUU
Lutzow-Holm, Bahía *ver* Lützow Holmbukta
567 *V2* **Lützow Holmbukta** ***var.*** Bahía Lutzow-Holm. *bahía* Antártida
275 *L16* **Luuq** ***It.*** Lugh Ganana. Gedo, SO Somalia
295 *M12* **Luusua** Lappi, NE Finlandia
91 *Q6* **Luverne** Alabama, S EEUU
107 *S11* **Luverne** Minnesota, N EEUU
267 *O22* **Luvua** *río* SE Rep. Democrática del Congo
278 *F13* **Luvuei** Moxico, E Angola
275 *H24* **Luwego** *río* S Tanzania
278 *K12* **Luwingu** Northern, NE Zambia
512 *Qq9* **Luwuk** ***ant.*** Loewoek. Sulawesi, C Indonesia
91 *N3* **Luxapallila Creek** *río* Alabama/Mississippi, S EEUU
311 *M25* **Luxemburgo** *capital de estado* (Luxemburgo) Luxemburgo, S Luxemburgo
311 *M25* **Luxemburgo** ***of.*** Gran Ducado de Luxemburgo, ***var.*** Lëtzebuerg, Luxemburgo. *monarquía* NO Europa
311 *J23* **Luxemburgo** *provincia* SE Bélgica
311 *L24* **Luxemburgo** *distrito* S Luxemburgo
Luxembourg *ver* Luxemburgo
115 *N6* **Luxemburg** Wisconsin, N EEUU
323 *U7* **Luxeuil-les-Bains** Haute-Saône, E Francia
486 *E13* **Luxi** ***ant.*** Mangshi. Yunnan, SO China
278 *E10* **Luxico** *río* Angola/República Democrática del Congo
255 *X10* **Luxor** ***Ar.*** Al Uqṣur. E Egipto
255 *X10* **Luxor** *aeropuerto internacional* C Egipto
322 *J15* **Luy de Béarn** *río* SO Francia
322 *J15* **Luy de France** *río* SO Francia
486 *M4* **Luya Shan** *cordillera* C China
135 *S14* **Luz, La** Nuevo México, SO EEUU
330 *I16* **Luz, Costa de la** *región turística* SO España
383 *P12* **Luza** Kirovskaya Oblast', NO Federación Rusa
383 *Q12* **Luza** *río* NO Federación Rusa
347 *K20* **Luže** ***var.*** Lausche. *monte* República Checa/Alemania *ver también* Lausche
Lucerna, Lago de *ver* Cuatro Cantones, Lago de los
486 *L13* **Luzhai** Guangxi Zhuangzu Zizhiqu, S China
370 *K12* **Luzhki** ***Rus.*** Luzhki. Vitsyebskaya Voblasts', N Bielorrusia
486 *I10* **Luzhou** Sichuan, C China
Lužická Nisa *ver* Neisse
Lužické Hory *ver* Lausitzer Bergland
Lužnice *ver* Lainsitz
503 *T11* **Luzón** *isla* N Filipinas
503 *S9* **Luzón** *estrecho* Filipinas/Taiwán
366 *I5* **Lvov** ***Ucr.*** Lviv, ***Alem.*** Lemberg, ***Pol.*** Lwów, ***Rus.*** L'vov. L'vivs'ka Oblast', O Ucrania
Lvov *ver* L'vivs'ka Oblast'
366 *I4* **L'vivs'ka Oblast'** ***var.*** L'viv, Lvov. ***Rus.*** L'vovskaya Oblast'. *provincia* NO Ucrania
L'vov *ver* Lvov
L'vovskaya Oblast' *ver* L'vivs'ka Oblast'
Lwena *ver* Luena
Lwów *ver* L'viv
346 *F11* **Lwówek** ***Alem.*** Neustadt bei Pinne. Poznań, O Polonia
347 *E14* **Lwówek Śląski** ***Alem.*** Löwenberg in Schlesien. Jelenia Góra, SO Polonia
371 *I18* **Lyajavichi** ***Rus.*** Lyajovichi. Brestskaya Voblasts', SO Bielorrusia
Lyajovichi *ver* Lyajavichy
543 *B22* **Lyall, Monte** *monte* Isla Sur, NZ
Lyallpur *ver* Faisalābād
378 *I12* **Lyamin** *río* C Federación Rusa
Lyangar *ver* Langar
378 *I13* **Lyantor** Janty-Mansiyskiy Avtonomnyy Okrug, C Federación Rusa
382 *H11* **Lyaskelya** Respublika Kareliya, NO Federación Rusa
371 *I18* **Lyasnaya** ***Rus.*** Lesnaya. Brestskaya Voblasts', SO Bielorrusia
371 *F19* **Lyasnaya** ***Pol.*** Leśna, ***Rus.*** Lesnaya. *río* SO Bielorrusia
382 *H15* **Lychkovo** Novgorodskaya Oblast', O Federación Rusa
Lyck *ver* Ełk
296 *I15* **Lycksele** Västerbotten, N Suecia
78 *G13* **Lycoming Creek** *río* Pennsylvania, NE EEUU
Lycopolis *ver* Asyūt
567 *N3* **Lyddan** *isla* Antártida
279 *K20* **Lydenburg** Mpumalanga, NE Rep. de Sudáfrica
371 *L20* **Lyel'chytsy** ***Rus.*** Lel'chitsy. Homyel'skaya Voblasts', SE Bielorrusia
371 *P14* **Lyenina** ***Rus.*** Lenino. Mahilyowskaya Voblasts', E Bielorrusia
370 *L13* **Lyepyel'** ***Rus.*** Lepel'. Vitsyebskaya Voblasts', N Bielorrusia
95 *S17* **Lyford** Texas, SO EEUU
300 *E17* **Lygna** *río* S Noruega
78 *G14* **Lykens** Pennsylvania, NE EEUU
355 *E21* **Lykódimo** *monte* S Grecia
307 *K24* **Lym** *bahía* S Inglaterra, RU
307 *K24* **Lyme Regis** S Inglaterra, RU
346 *L7* **Łyna** ***Alem.*** Alle. *río* N Polonia
107 *P12* **Lynch** Nebraska, C EEUU
22 *J10* **Lynchburg** Tennessee, S EEUU
83 *T6* **Lynchburg** Virginia, NE EEUU
83 *T12* **Lynches** *río* Carolina del Sur, SE EEUU
118 *H6* **Lynden** Washington, NO EEUU
534 *I5* **Lyndhurst** Australia Meridional
103 *Q5* **Lyndon** Kansas, C EEUU
79 *N7* **Lyndonville** Vermont, NE EEUU
300 *D18* **Lyngdal** Vest-Agder, S Noruega
295 *I9* **Lyngen** *estuario* Océano Glacial Ártico
300 *G17* **Lyngør** Aust-Agder, S Noruega
295 *I9* **Lyngseidet** Troms, N Noruega
79 *P11* **Lynn** Massachusetts, NE EEUU
Lynn/Lynn Regis *ver* King's Lynn
91 *R9* **Lynn Haven** Florida, SE EEUU
47 *V11* **Lynn Lake** Manitoba, C Canadá
370 *I13* **Lyntupy** ***Rus.*** Lyntupy. Vitsyebskaya Voblasts', NO Bielorrusia
78 *K6* **Lyon** *monte* Nueva York, NE EEUU
66 *G6* **Lyon** *cabo* Territorios del Noroeste, NO Canadá
323 *R11* **Lyon** ***ant.*** Lugdunum. Ródano, E Francia
239 *N25* **Lyon, Punta** *cabo* SE Tristan da Cunha
323 *Q11* **Lyonnais, Montes del** *cordillera* C Francia
534 *E5* **Lyons** Australia Meridional
135 *T3* **Lyons** Colorado, C EEUU
91 *V6* **Lyons** Georgia, SE EEUU
102 *M5* **Lyons** Kansas, C EEUU
107 *R14* **Lyons** Nebraska, C EEUU
78 *G10* **Lyons** Nueva York, NE EEUU
Lyons *ver* Lyon
370 *O13* **Lyozna** ***Rus.*** Liozno. Vitsyebskaya Voblasts', NE Bielorrusia
367 *S4* **Lypova Dolyna** Sums'ka Oblast', NE Ucrania
367 *N6* **Lypovets'** ***Rus.*** Lipovets. Vinnyts'ka Oblast', C Ucrania
Lys *ver* Leie
347 *I18* **Lysá Hora** *monte* E República Checa
300 *D16* **Lysefjorden** *fiordo* S Noruega
300 *I18* **Lysekil** Göteborg och Bohus, S Suecia
Lýsi *ver* Akdoğan
119 *V14* **Lysite** Wyoming, C EEUU
391 *P3* **Lyskovo** Nizhegorodskaya Oblast', O Federación Rusa
342 *D8* **Lyss** Berna, O Suiza
300 *H22* **Lystrup** Århus, C Dinamarca
383 *V14* **Lys'va** Permskaya Oblast', NO Federación Rusa
367 *P6* **Lysyanka** Cherkas'ka Oblast', C Ucrania
367 *X6* **Lysychans'k** ***Rus.*** Lisichansk. Luhans'ka Oblast', E Ucrania
307 *K17* **Lytham St Anne's** NO Inglaterra, RU
543 *I19* **Lyttelton** Canterbury, Isla Sur, Nueva Zelanda
46 *M17* **Lytton** Columbia Británica, SO Canadá
371 *L18* **Lyuban'** ***Rus.*** Lyuban'. Minskaya Voblasts', S Bielorrusia
371 *L18* **Lyuban'** *embalse* C Bielorrusia
366 *M5* **Lyubar** Zhytomyrs'ka Oblast', N Ucrania
Lyubashëvka *ver* Lyubashivka
367 *O8* **Lyubashivka** ***Rus.*** Lyubashëvka. Odes'ka Oblast', SO Ucrania
371 *I16* **Lyubcha** ***Pol.*** Lubcz, ***Rus.*** Lyubcha. Hrodzyenskaya Voblasts', O Bielorrusia
390 *L4* **Lyubertsy** Moskovskaya Oblast', O Federación Rusa
366 *K2* **Lyubeshiv** Volyns'ka Oblast', NO Ucrania
382 *M14* **Lyubim** Yaroslavskaya Oblast', NO Federación Rusa
354 *K11* **Lyubimets** Khaskovska Oblast, S Bulgaria
Lyublin *ver* Lublin
366 *I3* **Lyuboml'** ***Pol.*** Luboml. Volyns'ka Oblast', NO Ucrania
Lyubotin *ver* Lyubotyn
367 *U5* **Lyubotyn** ***Rus.*** Lyubotin. Jarkivs'ka Oblast', E Ucrania
390 *I5* **Lyudinovo** Kaluzhskaya Oblast', O Federación Rusa
391 *T2* **Lyuk** Udmurtskaya Respublika, NO Federación Rusa
354 *M9* **Lyulyakovo** ***ant.*** Keremitlik. Burgaska Oblast, E Bulgaria
371 *I18* **Lyusina** ***Rus.*** Lyusino. Brestskaya Voblasts', SO Bielorrusia
Lyusino *ver* Lyusina

M

Mā, Sông *ver* Ma, Nam
418 *G9* **Ma'ād** Irbid, N Jordania
Maalahti *ver* Malax
Maale' *ver* Male'
418 *G13* **Ma'ān** Ma'ān, SO Jordania
418 *H13* **Ma'ān** ***of.*** Muḥāfaẓat Ma'ān, ***var.*** Ma'an, Ma'ān. *gobernación* S Jordania
296 *M16* **Maaninka** Kuopio, C Finlandia
490 *K7* **Maanīt** Bulgan, C Mongolia
490 *M8* **Maanīt** Töv, C Mongolia
296 *N15* **Maanselkä** Oulu, C Finlandia
487 *Q8* **Ma'anshan** Anhui, E China
556 *X6* **Maap** *isla* Islas Carolinas, O Micronesia
370 *H3* **Maardu** ***Alem.*** Maart. Harjumaa, NO Estonia
Ma'aret-en-Nu'man *ver* Ma'arrat an Nu'mān
311 *K16* **Maarheeze** Brabante del Norte, SE Países Bajos
Maarianhamina *ver* Mariehamn
418 *J4* **Ma'arrat an Nu'mān** ***var.*** Ma'aret-en-Nu'man, ***Fr.*** Maarret enn Naamâne. Idlib, NO Siria
Maarret enn Naamâne *ver* Ma'arrat an Nu'mān
310 *I11* **Maarssen** Utrecht, C Países Bajos
Maart *ver* Maardu
310 *G13* **Maas** *ver* Mosa
311 *M15* **Maasbree** Limburgo, SE Países Bajos
311 *L17* **Maaseik** ***ant.*** Maeseyck. Limburgo, NE Bélgica
503 *U14* **Maasin** Leyte, C Filipinas
311 *L17* **Maasmechelen** Limburgo, NE Bélgica
310 *G12* **Maassluis** Holanda Meridional, SO Países Bajos
311 *L18* **Maastricht** ***var.*** Maestricht; ***ant.*** Traietum ad Mosam, Traiectum Tungorum. Limburgo, SE Países Bajos
535 *N18* **Maatsuyker, Islas** *archipiélago* Tasmania, SE Australia
Maba *ver* Qujiang
279 *L20* **Mabalane** Gaza, S Mozambique
95 *V7* **Mabank** Texas, SO EEUU
499 *Q7* **Mabechi-gawa** ***var.*** Mabuchi-gawa. *río* Honshū, C Japón
307 *O18* **Mablethorpe** E Inglaterra, RU
513 *W9* **Maboi** Irian Jaya, E Indonesia
279 *M19* **Mabote** Inhambane, S Mozambique
118 *J10* **Mabton** Washington, NO EEUU
Mabuchi-gawa *ver* Mabechi-gawa
279 *H20* **Mabutsane** Southern, S Botswana
199 *G19* **Macá, Cerro** *monte* S Chile
194 *Q9* **Macaé** Río de Janeiro, SE Brasil
278 *N13* **Macaloge** Niassa, N Mozambique
Macan *ver* Bonerate, Islas
330 *H9* **Mação** Santarém, C Portugal
186 *J11* **Macapá** *capital estatal* Amapá, N Brasil
155 *S17* **Macaracas** Los Santos, S Panamá
175 *P6* **Macare, Caño** *río* NE Venezuela
175 *Q6* **Macareo, Caño** *río* NE Venezuela
Macarsca *ver* Makarska
MacArthur *ver* Ormoc
534 *L12* **Macarthur** Victoria, SE Australia
178 *C7* **Macas** Morona Santiago, SE Ecuador
Macassar *ver* Ujungpandang
187 *Q14* **Macau** Rio Grande do Norte, E Brasil
Macău *ver* Makó, Hungría
91 *V9* **Macclenny** Florida, SE EEUU
307 *L18* **Macclesfield** C Inglaterra, RU
558 *H7* **Macclesfield, Banco** *accidente submarino* N Mar de la China Meridional
MacCluer, Golfo *ver* Berau, Golfo de
531 *N7* **Macdonald** *lago salado* Australia Occidental
531 *Q7* **Macdonnell, Montes** *cordillera* Territorio del Norte , C Australia
306 *K8* **Macduff** NE Escocia, RU
330 *I6* **Macedo de Cavaleiros** Bragança, N Portugal
354 *E12* **Macedonia** ***of.*** Republika Makedonija, ***var.*** Macedonia, ***Mac.*** Makedonija. *estado república* SE Europa
355 *F14* **Macedonia Central** ***Gri.*** Kentrikí Makedonía. *región* N Grecia
354 *H13* **Macedonia Central y Tracia** ***Gri.*** Anatolikí Makedonia kai Thráki. *región* NE Grecia
355 *C14* **Macedonia Occidental** *región* N Grecia
187 *Q16* **Maceió** *capital estatal* Alagoas, E Brasil
258 *K15* **Macenta** Guinée-Forestière, SE Guinea
334 *J12* **Macerata** Marche, C Italia
47 *S11* **MacFarlane** *río* Saskatchewan, C Canadá
534 *H7* **Macfarlane** ***var.*** Lake Mcfarlane. *lago* Australia Meridional
Macgillicuddy's Reeks Mountains *ver* Macgillycuddy's Reeks
307 *B21* **Macgillycuddy's Reeks** ***var.*** Macgillicuddy's Reeks Mountains, ***Ir.*** Na Cruacha Dubha. *cordillera* SO Irlanda
47 *X16* **MacGregor** Manitoba, S Canadá
451 *O10* **Mach** Baluchistān, SO Pakistán
178 *C6* **Machachi** Pichincha, C Ecuador
279 *M19* **Machaila** Gaza, S Mozambique
Machaire Fíolta *ver* Magherafelt
Machaire Rátha *ver* Maghera
275 *I19* **Machakos** Eastern, S Kenia
178 *B8* **Machala** El Oro, SO Ecuador
279 *J19* **Machaneng** Central, SE Botswana
279 *M18* **Machanga** Sofala, E Mozambique
274 *G13* **Machar, Pantanos** *humedal* SE Sudán
322 *I8* **Machecoul** Loire-Atlantique, NO Francia
487 *O8* **Macheng** Hubei, C China
467 *J16* **Mācherla** Andhra Pradesh, C India
463 *O11* **Machhapuchhre** *monte* C Nepal
79 *R3* **Machias** *río* Maine, NE EEUU
79 *T6* **Machias** *río* Maine, NE EEUU
79 *T6* **Machias** Maine, NE EEUU
238 *P5* **Machico** Madeira, Portugal, NE Océano Atlántico
467 *K16* **Machilīpatnam** ***var.*** Bandar Masulipatnam. Andhra Pradesh, E India
174 *G5* **Machiques** Zulia, NO Venezuela
179 *G15* **Machupicchu** Cuzco, C Perú
279 *M20* **Macia** ***var.*** Vila de Macia. Gaza, S Mozambique
Macías Nguema Biyogo *ver* Bioko, Isla de
366 *M13* **Măcin** Tulcea, SE Rumania
535 *T4* **Macintyre** *río* Nueva Gales del Sur /Queensland, SE Australia
323 *P12* **Macizo Central** *meseta* C Francia
531 *O7* **Mackay** *lago salado* Territorio del Norte /Australia Occidental
531 *Y7* **Mackay** Queensland, NE Australia
567 *Y6* **Mackenzie** *bahía* Antártida
46 *J1* **Mackenzie** *bahía* NO Canadá
38 *D8* **Mackenzie** *delta* Territorios del Noroeste, NO Canadá
66 *P9* **Mackenzie** *río* Territorios del Noroeste, NO Canadá
46 *M13* **Mackenzie** Columbia Británica, O Canadá
571 *P8* **Mackenzie King** *isla* Islas de la Reina Isabel, Territorios del Noroeste, N Canadá
66 *E9* **Mackenzie, Montes** *cordillera* Territorios del Noroeste, NO Canadá
115 *Q5* **Mackinac, Estrechos de** *estrecho* Michigan, N EEUU
566 *K5* **Mackintosh** *cabo* Antártida
47 *R15* **Macklin** Saskatchewan, S Canadá
535 *V6* **Macksville** Nueva Gales del Sur, SE Australia
535 *V5* **Maclean** Nueva Gales del Sur, SE Australia
279 *J24* **Maclear** Eastern Cape, SE Rep. de Sudáfrica
535 *U6* **Macleay** *río* Nueva Gales del Sur, SE Australia
530 *G9* **Macleod** *lago* Australia Occidental
MacLeod *ver* Fort Macleod
46 *I6* **Macmillan** *río* Territorio del Yukon, NO Canadá
114 *J12* **Macomb** Illinois, N EEUU
335 *B18* **Macomer** Cerdeña, Italia, C Mar Mediterráneo
278 *Q13* **Macomia** Cabo Delgado, NE Mozambique
91 *T5* **Macon** Georgia, SE EEUU
91 *N4* **Macon** Mississippi, S EEUU
103 *U3* **Macon** Missouri, C EEUU
323 *R10* **Mâcon** ***ant.*** Matisco, Matisco Ædourum. Saône-et-Loire, C Francia
90 *J6* **Macon, Bayou** *río* Arkansas/Luisiana, S EEUU
278 *G13* **Macondo** Moxico, E Angola
279 *M16* **Macossa** Manica, C Mozambique
47 *T12* **Macoun** *lago* Saskatchewan, C Canadá
114 *K14* **Macoupin Creek** *río* Illinois, N EEUU
Macouria *ver* Tonate
279 *N18* **Macovane** Inhambane, SE Mozambique
535 *Q6* **Macquare, Pantanos** *humedal* Nueva Gales del Sur, SE Australia
558 *M14* **Macquarie** *isla* NZ, SO Océano Pacífico
535 *Q6* **Macquarie** *río* Nueva Gales del Sur, SE Australia
535 *P17* **Macquarie** *río* Tasmania, SE Australia
535 *T8* **Macquarie, Lago** *laguna* Nueva Gales del Sur, SE Australia
535 *N17* **Macquarie, Puerto de** *ensenada* Tasmania, SE Australia
567 *V5* **Mac. Robertson, Tierra de** *región física* Antártida
307 *C21* **Macroom** ***Ir.*** Maigh Chromtha. SO Irlanda
154 *G5* **Macuelizo** Santa Bárbara, NO Honduras
534 *G2* **Macumba** *río* Australia Meridional
179 *I16* **Macusani** Puno, S Perú
178 *E8* **Macusari** *río* N Perú
147 *U15* **Macuspana** Tabasco, SE México
126

83 Q5 **Madison** Virginia Occidental, NE EEUU
114 L9 **Madison** *capital estatal* Wisconsin, N EEUU
83 T6 **Madison Heights** Virginia, NE EEUU
22 M10 **Madisonville** Kentucky, S EEUU
22 I6 **Madisonville** Tennessee, S EEUU
95 V9 **Madisonville** Texas, SO EEUU
511 Ll15 **Madiun** *ant.* Madioen. Java, C Indonesia
Madjene *ver* Majene
275 J18 **Mado Gashi** North Eastern, E Kenia
50 J14 **Madoc** Ontario, SE Canadá
Madoera *ver* Madura, Isla
479 R11 **Madoi** Qinghai, C China
556 E13 **Madolenihmw** Pohnpei, E Micronesia
370 I9 **Madona** *Alem.* Modohn. Madona, E Letonia
335 J23 **Madonie** *cordillera* Sicilia, Italia, C Mar Mediterráneo
427 Y11 **Madrakah** *cabo* E Omán
118 I12 **Madras** Oregón, NO EEUU
467 J19 **Madrás** *var.* Chennai. Tamil Nādu, S India
467 J19 **Madrás** *aeropuerto internacional* Tamil Nādu, S India
Madrás *ver* Tamil Nādu
95 T16 **Madre** *laguna* Texas, SO EEUU
147 Q9 **Madre** *laguna* NE México
135 Q12 **Madre** *monte* Nuevo México, SO EEUU
199 F22 **Madre de Dios** *isla* S Chile
179 J14 **Madre de Dios** *río* Bolivia/Perú
179 H14 **Madre de Dios** *of.* Departamento de Madre de Dios. *departamento* E Perú
331 N8 **Madrid** *capital de estado* (España) Madrid, C España
107 V14 **Madrid** Iowa, C EEUU
331 N7 **Madrid** *comunidad autónoma* C España
198 J7 **Madrid, La** Tucumán, N Argentina
331 N10 **Madridejos** Castilla-La Mancha, C España
330 L7 **Madrigal de las Altas Torres** Castilla y León, N España
330 K10 **Madrigalejo** Extremadura, O España
154 J8 **Madriz** *departamento* NO Nicaragua
330 K10 **Madroñera** Extremadura, O España
511 Mm15 **Madura** *estrecho* C Indonesia
511 M15 **Madura** *ant.* Madoera. *isla* C Indonesia
531 N12 **Madura** Australia Occidental
Madura *ver* Madurai
467 H22 **Madurai** *ant.* Madura, Mathurai. Tamil Nādu, S India
391 Q17 **Madzhalis** Respublika Dagestan, SO Federación Rusa
354 K12 **Madzharovo** Khaskovska Oblast, S Bulgaria
279 M14 **Madzimoyo** Eastern, E Zambia
502 H9 **Mae Chan** Chiang Rai, NO Tailandia
502 G10 **Mae Hong Son** *var.* Maehongson, Muai To. Mae Hong Son, NO Tailandia
Mae Nam Khong *ver* Mekong
502 I10 **Mae Nam Nan** *río* NO Tailandia
502 H12 **Mae Nam Tha Chin** *río* O Tailandia
502 H10 **Mae Nam Yom** *río* O Tailandia
502 G10 **Mae Sariang** Mae Hong Son, NO Tailandia
502 H10 **Mae Suai** *var.* Ban Mae Suai. Chiang Rai, NO Tailandia
502 H10 **Mae Tho, Doi** *monte* NO Tailandia
498 M10 **Maebashi** *var.* Maebasi, Mayebashi. Gunma, Honshū, S Japón
Maebasi *ver* Maebashi
135 O3 **Maeser** Utah, O EEUU
Maeseyck *ver* Maaseik
502 G11 **Mae Sot** *var.* Ban Mae Sot. Tak, O Tailandia
Maestricht *ver* Maastricht
516 I4 **Maevatanana** Mahajanga, C Madagascar
557 Y12 **Maewo** *ant.* Aurora. *isla* C Vanuatu
512 T8 **Mafa** Isla Halmahera, E Indonesia
279 I23 **Mafeteng** O Lesotho
311 J21 **Maffe** Namur, SE Bélgica
513 Y10 **Maffin** Irian Jaya, E Indonesia
535 P12 **Maffra** Victoria, SE Australia
275 K23 **Mafia** *isla* E Tanzania
275 J23 **Mafia, Canal de** *canal marítimo* E Tanzania
279 I21 **Mafikeng** North-West, N Rep. de Sudáfrica
194 J12 **Mafra** Santa Catarina, S Brasil
330 F10 **Mafra** Lisboa, C Portugal
431 Q17 **Mafraq** Abū Ẓaby, C EAU
Mafraq/Mafraq, Muḥāfaẓat al *ver* Al Mafraq
498 A12 **Mag** *isla* Islas Ryukyu, SO Japón
379 V12 **Magadan** Magadanskaya Oblast', E Federación Rusa
379 U11 **Magadanskaya Oblast'** *provincia* E Federación Rusa
342 G11 **Magadino** Ticino, S Suiza
199 H24 **Magallanes** *estrecho* Argentina/Chile
199 G23 **Magallanes** *of.* Región de Magallanes y de la Antártica Chilena. *región* S Chile
Magallanes *ver* Punta Arenas
559 N8 **Magallanes, Meseta de** *accidente submarino* C Océano Pacífico
50 I10 **Maganasipi** *lago* Québec, SE Canadá
174 F6 **Magangué** Bolívar, N Colombia
Magareva *ver* Mangareva
259 V12 **Magaria** Zinder, S Níger
546 M16 **Magarida** Central, SO PNG
503 S11 **Magat** *río* Luzón, N Filipinas
103 T11 **Magazine** *monte* Arkansas, C EEUU
258 I15 **Magburaka** C Sierra Leona
379 R15 **Magdagachi** Amurskaya Oblast', SE Federación Rusa
146 E9 **Magdalena** *bahía* O México
199 G19 **Magdalena** *isla* Archipiélago de los Chonos, S Chile
146 D8 **Magdalena** *isla* O México
146 F4 **Magdalena** *río* NO México
198 O12 **Magdalena** Buenos Aires, E Argentina
179 M15 **Magdalena** Beni, N Bolivia
146 F4 **Magdalena** Sonora, NO México
135 Q13 **Magdalena** Nuevo México, SO EEUU
174 F5 **Magdalena** *of.* Departamento del Magdalena. *provincia* N Colombia
Magdalen, Islas *ver* Madeleine, Islas de la
318 L13 **Magdeburgo** *Alem.* Magdeburg, Sajonia-Anhalt, C Alemania
90 L6 **Magee** Mississippi, S EEUU
511 Kk15 **Magelang** Java, C Indonesia
334 D7 **Magenta** Lombardía, NO Italia
Magerøy *ver* Magerøya
295 K7 **Magerøya** *var.* Magerøy. *isla* N Noruega
342 G10 **Maggia** *río* SO Suiza
342 G11 **Maggia** Ticino, S Suiza
Maggiore, Lago *ver* Mayor, Lago
158 I12 **Maggotty** O Jamaica
258 I10 **Maghama** Gorgol, S Mauritania
307 F14 **Maghera** *Ir.* Machaire Rátha. C Irlanda del Norte, RU
307 F15 **Magherafelt** *Ir.* Machaire Fíolta. C Irlanda del Norte, RU
556 J3 **Magicienne** *bahía* Saipan, S Islas Marianas Septentrionales
331 O13 **Mágina** *monte* S España
275 H24 **Magingo** Ruvuma, S Tanzania
379 O15 **Magistral'nyy** Irkutskaya Oblast', S Federación Rusa
350 H11 **Maglaj** N Bosnia-Herzegovina
335 Q19 **Maglie** Puglia, SE Italia
134 L2 **Magna** Utah, O EEUU
Magnesia *ver* Manisa
50 G12 **Magnetawan** *río* Ontario, S Canadá
378 F14 **Magnitogorsk** Chelyabinskaya Oblast', C Federación Rusa
103 T14 **Magnolia** Arkansas, C EEUU
90 K7 **Magnolia** Mississippi, S EEUU
95 V10 **Magnolia** Texas, SO EEUU
300 J15 **Magnor** Hedmark, S Noruega
557 V15 **Mago** *ant.* Mango. *isla* Islas Lau, E Fiyi
279 L15 **Màgoé** Tete, NO Mozambique
51 Q13 **Magog** Québec, SE Canadá
279 J15 **Magoye** Southern, S Zambia
147 Q12 **Magozal** Veracruz, C México
50 B7 **Magpie** *río* Ontario, S Canadá
47 Q17 **Magrath** Alberta, SO Canadá
331 R10 **Magro** *río* E España
258 I9 **Magṭa' Laḥjar** *var.* Magta Lahjar, Magta' Lahjar, Magtá Lahjar. Brakna, SO Mauritania
279 L20 **Magude** Maputo, S Mozambique
259 Y12 **Magumeri** Borno, NE Nigeria
319 G18 **Maguncia** *Alem.* Mainz, *Fr.* Mayence. Renania-Palatinado, SO Alemania
556 F15 **Magur, Islas** *archipiélago* Islas Carolinas, C Micronesia
Magway *ver* Magwe
502 F9 **Magwe** *var.* Magway. Magwe, O Myanmar (Birmania)
502 F9 **Magwe** *var.* Magway. *división* C Myanmar (Birmania)
Magyar-Becse *ver* Bečej
Magyarkanizsa *ver* Kanjiža
Magyarország *ver* Hungría
Magyarzsombor *ver* Zimbor
Maha Chai *ver* Samut Sakhon
430 J4 **Mahābād** *var.* Mehabad; *ant.* Sāūjbulāgh. Āẕarbāyjān-e Bākhtarī, NO Irán
516 H5 **Mahabo** Toliara, O Madagascar
467 D14 **Mahād** Mahārāshtra, O India
275 N17 **Mahadday Weyne** Shabeellaha Dhexe, C Somalia
267 Q17 **Mahagi** Haut-Zaïre, NE Rep. Democrática del Congo
Mahāil *ver* Muhāyil
516 I4 **Mahajamba** *río estacional* NO Madagascar
462 G10 **Mahājan** Rājasthān, NO India
516 I3 **Mahajanga** *var.* Majunga. Mahajanga, NO Madagascar
516 I3 **Mahajanga** *provincia* O Madagascar
516 I3 **Mahajanga** *aeropuerto internacional* Mahajanga, NO Madagascar
512 N7 **Mahakam, Sungai** *var.* Koetai, Kutai. *río* Borneo, C Indonesia
279 I19 **Mahalapye** *var.* Mahalatswe. Central, SE Botswana
Mahalatswe *ver* Mahalapye
Mahalla el Kubra *ver* El Maḥalla el Kubra
512 Q10 **Mahalona** Sulawesi, C Indonesia
Mahameru *ver* Semeru, Gunung
431 S11 **Mahān** Kermān, E Irán
466 N12 **Mahanādi** *río* E India
516 J5 **Mahanoro** Toamasina, E Madagascar
463 P13 **Mahārājganj** Bihār, N India
466 G13 **Mahārāshtra** *estado* O India
Mahasaragam *ver* Maha Sarakham
516 I4 **Mahavavy** *río estacional* N Madagascar
467 K24 **Mahaweli Ganga** *río* C Sri Lanka
Mahbés *ver* El Mahbas
467 J15 **Mahbūbābād** Andhra Pradesh, E India
467 H16 **Mahbūbnagar** Andhra Pradesh, C India
426 M8 **Mahd adh Dhahab** Al Madīnah, O Arabia Saudita
175 S9 **Mahdia** C Guyana
255 N6 **Mahdia** *var.* Al Mahdīyah, Mehdia. NE Túnez
467 F20 **Mahe** *Fr.* Mahé; *ant.* Mayyali. Pondicherry, SO India
516 H16 **Mahé** *isla* Islas Interiores,, NE Seychelles
516 I16 **Mahé** *aeropuerto internacional* Mahé, NE Seychelles
517 Y17 **Mahebourg** SE Mauricio
462 I11 **Mahendragarh** Haryāna, N India
462 L10 **Mahendranagar** Far Western, O Nepal
275 I23 **Mahenge** Morogoro, SE Tanzania
543 F22 **Maheno** Otago, Isla del Sur, NZ
466 D9 **Mahesāna** Gujarāt, O India
466 F11 **Maheshwar** Madhya Pradesh, C India
455 F14 **Mahi** *río* N India
542 Q10 **Mahia** *península* Isla del Norte, Nueva Zelanda
371 M16 **Mahilyowskaya Voblasts'** *ant.* Rus. Mogilëvskaya Oblast'. *provincia* E Bielorrusia
555 P7 **Mahina** Tahití, O Polinesia Francesa
543 E23 **Mahinerangi** *lago* Isla del Sur, Nueva Zelanda
279 L22 **Mahlabatini** KwaZulu/Natal, E Rep. de Sudáfrica
502 F9 **Mahlaing** Mandalay, C Myanmar (Birmania)
343 X8 **Mahldorf** Estiria, SE Austria
Mahlyow *ver* Mogiliov
Mahmūd-e 'Erāqī *ver* Maḥmūd-e Rāqī
451 R4 **Maḥmūd-e Rāqī** *var.* Mahmūd-e 'Erāqī. Kāpīsā, NE Afganistán
Mahmudiya *ver* Al Maḥmūdīyah
107 S5 **Mahnomen** Minnesota, N EEUU
462 K14 **Mahoba** Uttar Pradesh, N India
78 D14 **Mahoning Creek Lake** *embalse* Pennsylvania, NE EEUU
331 Q10 **Mahora** Castilla-La Mancha, C España
Mähren *ver* Moravia
Mährisch-Budwitz *ver* Moravské Budějovice
Mährisch-Kromau *ver* Moravský Krumlov
Mährisch-Neustadt *ver* Uničov
Mährisch-Schönberg *ver* Šumperk
Mährisch-Trübau *ver* Moravská Třebová
Mährisch-Weisskirchen *ver* Hranice
Māh-Shahr *ver* Bandar-e Māhshahr
267 N19 **Mahulu** Maniema, E República Democrática del Congo
466 C12 **Mahuva** Gujarāt, O India
354 N11 **Mahya Dağı** *monte* NO Turquía
Mai Ceu/Mai Chio *ver* Maych'ew
502 G14 **Mai Sombun** Chumphon, SO Tailandia
331 T6 **Maials** *var.* Mayals. Cataluña, NE España
555 O2 **Maiana** *ant.* Isla Hall. *atolón* Tungaru, O Kiribati
555 S11 **Maiao** *var.* Tapuaemanu, Tubuai-Manu. *isla* Islas del Viento, O Polinesia Francesa
174 H4 **Maicao** La Guajira, N Colombia
323 U8 **Maiche** Doubs, E Francia
307 N22 **Maidenhead** S Inglaterra, RU
47 S15 **Maidstone** Saskatchewan, S Canadá
307 P22 **Maidstone** SE Inglaterra, RU
259 Y13 **Maiduguri** Borno, NE Nigeria
342 I8 **Maienfeld** Sankt Gallen, NE Suiza
366 J12 **Māieruş** *Hung.* Szászmagyarós. Braşov, C Rumania
Maigh Chromtha *ver* Macroom
Maigh Eo *ver* Mayo
175 N9 **Maigualida, Sierra** *cordillera* S Venezuela
466 K9 **Maihar** Madhya Pradesh, C India
466 K11 **Maikala, Montes** *cordillera* C India
390 L14 **Maíkop** Respublika Adygeya, SO Federación Rusa
462 L11 **Mailāni** Uttar Pradesh, N India
451 U10 **Māilsi** Punjab, E Pakistán
443 R8 **Maimak** Talasskaya Oblast', NO Kirguizistán
Maimāna *ver* Meymaneh
Maimansingh *ver* Mymensingh
513 Vv11 **Maimawa** Irian Jaya, E Indonesia
Maimuna *ver* Al Maymūnah
319 G18 **Main** *río* C Alemania
50 E12 **Main, Canal de** *paso* Ontario, S Canadá
Main, Isla *ver* Bermuda
Main Camp *ver* Banana
355 F22 **Maïna** *monumento antiguo* Peloponeso, S Grecia
355 E20 **Maínalo** *cordillera* S Grecia
319 L22 **Mainburg** Baviera, SE Alemania
267 I20 **Mai-Ndombe** *ant.* Lago Leopoldo II. *lago* O República Democrática del Congo
319 K20 **Main-Danubio** *canal* SE Alemania
79 Q9 **Maine** *golfo* NE EEUU
79 R6 **Maine** *of.* Estado de Maine; también conocido como Lumber State, Pine Tree State. *estado* NE EEUU
322 K6 **Maine** *región histórica* NO Francia
322 J7 **Maine-et-Loire** *departamento* NO Francia
259 X12 **Maïné-Soroa** Diffa, SE Níger
502 G6 **Maingkwan** *var.* Mungkawn. Estado Kachin, N Myanmar (Birmania)
Mainistir Fhear Maí *ver* Fermoy
Mainistirna Búille *ver* Boyle
Mainistir na Corann *ver* Midleton
Mainistir na Féile *ver* Abbeyfeale
306 J5 **Mainland** *isla* Orcadas, N Escocia, RU
306 L2 **Mainland** *isla* Shetland, NE Escocia, RU
479 P16 **Mainling** Xizang Zizhiqu, O China
462 K12 **Mainpuri** Uttar Pradesh, N India
323 N5 **Maintenon** Eure-et-Loir, C Francia
516 H4 **Maintirano** Mahajanga, O Madagascar
296 M15 **Mainua** Oulu, C Finlandia
Mainz *ver* Maguncia
258 I9 **Maio** *var.* Vila do Maio. Maio, S Cabo Verde
258 E10 **Maio** *var.* Mayo. *isla* Ilhas de Sotavento, SE Cabo Verde
198 G12 **Maipo** *río* C Chile
198 H12 **Maipo, Volcán** *monte* O Argentina
195 E22 **Maipú** Buenos Aires, E Argentina
198 I11 **Maipú** Mendoza, E Argentina
198 H11 **Maipú** Santiago, C Chile
174 L5 **Maiquetía** Distrito Federal, N Venezuela
342 I10 **Maira** *It.* Mera. *río* Italia/Suiza
334 A9 **Maira** *río* NO Italia
463 V12 **Mairābari** Assam, NE India
158 K7 **Maisí** Guantánamo, E Cuba
370 H13 **Maišiagala** Vilnius, SE Lituania
463 V17 **Maiskhal** *isla* SE Bangladesh
Maisur *ver* Karnātaka, India
Maisur *ver* Mysore, India
199 H17 **Maitén, El** Chubut, O Argentina191 T8
Maitland Nueva Gales del Sur, SE Australia
50 F15 **Maitland** *río* Ontario, S Canadá
534 I9 **Maitland** Australia Meridional
567 R1 **Maitri** *estación científica de la India* Antártida
479 N15 **Maizhokunggar** Xizang Zizhiqu, O China
155 O10 **Maíz, Islas del** *var.* Corn Islands. *archipiélago* SE Nicaragua
498 I9 **Maizuru** Kyōto, Honshū, SO Japón
391 Q16 **Majachkalá** *ant.* Petrovsk-Port. Respublika Dagestan, SO Federación Rusa
174 F6 **Majagual** Sucre, N Colombia
147 Z13 **Majahual** Quintana Roo, E México
438 F11 **Majambet** Atyrau, O Kazajstán
Majardah, Wādī *ver* Medjerda, Oued/Mejerda
155 V15 **Majé, Serranía de** *cordillera* E Panamá
Mājeej *ver* Mejit, Isla
512 P11 **Majene** *ant.* Madjene. Sulawesi, C Indonesia
350 I11 **Majevica** *cordillera* NE Bosnia-Herzegovina
275 H15 **Majī** SO Etiopía
427 X7 **Majīs** NO Omán
Major, Puig *var.* Puig Mayor. *monte* Mallorca, España, O Mar Mediterráneo
Mājro *ver* Majuro, Atolón
Majunga *ver* Mahajanga
557 O6 **Majuro** *lagón* Atolón Majuro, SE Islas Marshall
557 O6 **Majuro** *aeropuerto internacional* Majuro, SE Islas Marshall
557 U6 **Majuro, Atolón** *var.* Mājro. *atolón* Islas Ratak, SE Islas Marshall
258 H11 **Maka** C Senegal
267 F20 **Makabana** Le Niari, SO Congo
138 D9 **Makaha** *Haw.* Mākaha. Oahu, Hawai, EEUU, C Océano Pacífico
138 B8 **Makahuena, Punta** *cabo* Kauai, Hawai, EEUU, C Océano Pacífico
138 D9 **Makakilo City** Oahu, Hawai, EEUU, C Océano Pacífico
279 H18 **Makalamabedi** Central, C Botswana
Makale *ver* Mek'elē
478 K17 **Makalu** *Chin.* Makaru Shan. *monte* China/Nepal
275 G23 **Makampi** Mbeya, S Tanzania
439 X12 **Makanchi** *Kaz.* Maqanshy. Semey, E Kazajstán
154 M8 **Makantaka** Región Autónoma Atlántico Norte, NE Nicaragua
554 B16 **Makapu, Punta** *cabo* O Niue
543 C24 **Makarewa** Southland, Isla del Sur, NZ
367 O4 **Makariv** Kyyivs'ka Oblast', N Ucrania
543 D20 **Makarora** *río* Isla del Sur, NZ
379 V15 **Makarov** Isla Sajalin, Sajalinskaya Oblast', SE Federación Rusa
571 R9 **Makarov, Cuenca de** *accidente submarino* Océano Glacial Ártico
558 L6 **Makarov, Monte** *accidente submarino* O Océano Pacífico
351 F15 **Makarska** *It.* Macarsca. Split-Dalmacija, SE Croacia
Makaru Shan *ver* Makalu
383 O15 **Makar'yev** Kostromskaya Oblast', NO Federación Rusa
278 L11 **Makasa** Northern, NE Zambia
Makasar *ver* Ujungpandang
Makasar, Selat *ver* Makasar, Estrecho de
558 H9 **Makasar** *Ind.* Selat Makasar. *estrecho* C Indonesia
Makassar *ver* Pante Makasar
Makassar *ver* Ujungpandang
558 H9 **Makasar Merdional, Cuenca de** *accidente submarino* E Java Sea
438 G12 **Makat** *Kaz.* Maqat. Atyrau, SO Kazajstán
555 T10 **Makatea** *isla* Islas Tuamotú, C Polinesia Francesa
419 U7 **Makātū** E Irak
516 H6 **Makay** *var.* Massif du Makay. *cordillera* SO Madagascar
354 J12 **Makaza** *paso* Bulgaria/Grecia
513 Uu9 **Makbon** Irian Jaya, E Indonesia
Makedonija *ver* Macedonia
554 B16 **Makefu** O Niue
555 V10 **Makemo** *atolón* IslasTuamotú, C Polinesia Francesa
258 I15 **Makeni** C Sierra Leona
Makenzen *ver* Orlyak
Makeyevka *ver* Makiyivka
Makharadze *ver* Ozurget'i
419 W13 **Makhfar Al Buṣayyah** S Irak
419 R4 **Makhmūr** N Irak
418 I11 **Makhrūq, Wadi al** *río estacional* E Jordania
419 R4 **Makḥūl, Yébel** *cordillera* C Irak
427 R13 **Makhyah, Wādī** *río estacional* N Yemen
513 W11 **Maki** Irian Jaya, E Indonesia
512 Ss8 **Makian** *isla* Maluku, E Indonesia
543 G21 **Makikihi** Canterbury, Isla del Sur, NZ
555 O2 **Makin** *ant.* Isla Pitt. *atolón* Tungaru, O Kiribati
275 I20 **Makindu** Eastern, S Kenia
439 Q8 **Makinsk** Akmola, N Kazajstán
547 Y17 **Makira** *of.* Makira Province. *provincia* SE Islas Salomón
Makira *ver* San Cristóbal
367 X8 **Makiyivka** *Rus.* Makeyevka; *ant.* Dmitriyevsk. Donets'ka Oblast', E Ucrania
Makkah *ver* Meca, La
426 M10 **Makkah** *var.* Minṭaqat Makkah. *provincia* O Arabia Saudita
59 R7 **Makkovik** Terranova y Labrador, NE Canadá
310 K6 **Makkum** Frisia, N Países Bajos
Mako *ver* Makung
347 M25 **Makó** *Rum.* Macău. Csongrád, SE Hungría
50 G9 **Makobe** *lago* Ontario, S Canadá
557 U15 **Makogai** *isla* C Fiyi
267 F18 **Makokou** Ogooué-Ivindo, NE Gabón
275 G23 **Makongolosi** Mbeya, S Tanzania
275 E19 **Makota** SO Uganda
267 G18 **Makoua** Cuvette, C Congo
346 M10 **Maków Mazowiecki** Ostrołęka, E Polonia
347 K17 **Maków Podhalański** Bielsko-Biała, S Polonia
431 V14 **Makran** *región histórica* Irán/Pakistán
462 G12 **Makrāna** Rājasthān, N India
431 U15 **Makran, Costa de** *región costera* SE Irán
450 L14 **Makrān Central** *cordillera* O Pakistán
371 F20 **Makrany** *Rus.* Mokrany. Brestskaya Voblasts', SO Bielorrusia
Makrinoros *ver* Makrynóros
355 H20 **Makrónisosi** *isla* Cícladas, Grecia, Mar Egeo
355 D17 **Makrynóros** *var.* Makrinoros. *cordillera* C Grecia
355 G19 **Makryplági** *monte* C Grecia
Maksamaa *ver* Maxmo
382 J15 **Maksatija** *var.* Maksatha, Maksaticha. Tverskaya Oblast', O Federación Rusa
466 G10 **Maksi** Madhya Pradesh, C India
430 I1 **Mākū** Āẕarbāyjān-e Bākhtarī, NO Irán
463 Y11 **Mākum** Assam, NE India
Makun *ver* Makung
487 R14 **Makung** *ant.* Mako, Makun. O Taiwán
498 A11 **Makurazaki** Kagoshima, Kyūshū, SO Japón
259 V15 **Makurdi** Benue, C Nigeria
378 V15 **Makushino** Kurganskaya Oblast', C Federación Rusa
138 L17 **Makushin, Volcán** *monte* Isla Unalaska, Alaska, EEUU
279 K16 **Makwiro** Mashonaland West, N Zimbabwe
178 A10 **Mal Nombre, Punta** *cabo* NO Perú
179 D15 **Mala** Lima, O Perú
Mala *ver* Mallow, Irlanda
Mala *ver* Malaita, Islas Salomón
296 I14 **Malå** Västerbotten, N Suecia
367 Q4 **Mala Divytsya** Chernihivs'ka Oblast', N Ucrania
155 T17 **Mala, Punta** *cabo* S Panamá
350 C10 **Mala Kapela** *cordillera* NO Croacia
554 G12 **Mala'atoli** Isla Uvea, E Wallis y Futuna
503 Q15 **Malabang** *ver* Malabang
467 E21 **Malabār** *costa* SO India
267 C16 **Malabo** *ant.* Santa Isabel. *capital de estado* (Guinea Ecuatorial) Isla de Bioko, NO Guinea Ecuatorial
267 C16 **Malabo** *aeropuerto internacional* Isla de Bioko, N Guinea Ecuatorial
Malaca *ver* Málaga
510 G4 **Malaca** *Ind.* Selat Malaka. *estrecho* Indonesia/Malasia
511 Gg3 **Malaca** *península* Malasia/Tailandia
Malaca *ver* Melaka
Malacka *ver* Malacky
347 G20 **Malacky** *Hung.* Malacka. Západné Slovensko, O Eslovaquia
119 R16 **Malad City** Idaho, NO EEUU
Maladzyechna *ver* Molodechin
554 D12 **Malaee** Isla Futuna, N Wallis y Futuna
135 V15 **Malaga** Nuevo México, SO EEUU
330 M15 **Málaga** *aeropuerto internacional* Andalucía, S España
174 G8 **Málaga** Santander, C Colombia
330 M15 **Málaga** *ant.* Malaca. Andalucía, S España
330 L15 **Málaga** *provincia* Andalucía, S España
Malgache, República *ver* Madagascar
331 N10 **Malagón** Castilla-La Mancha, C España
307 G18 **Malahide** *Ir.* Mullach Íde. E Irlanda
547 Y14 **Malaita** *of.* Malaita Province. *provincia* N Islas Salomón
547 Y15 **Malaita** *var.* Mala. *isla* N Islas Salomón
Malaka, Selat *ver* Malaca, Estrecho de
274 F13 **Malakal** Upper Nile, S Sudán
95 V7 **Malakoff** Texas, SO EEUU
Malakula *ver* Malekula
451 V7 **Malakwāl** *var.* Mālikwāla. Punjab, E Pakistán
546 J12 **Malalamai** Madang, O PNG
546 J14 **Malalaua** Gulf, S PNG
512 Q11 **Malamala** Sulawesi, C Indonesia
450 M16 **Malān, Rās** *cabo* SO Pakistán
511 M15 **Malang** Java, C Indonesia
279 O14 **Malanga** Niassa, N Mozambique
Malange *ver* Malanje
295 I9 **Malangen** *estrecho* N Noruega
278 C11 **Malanje** *var.* Malange. Malanje, NO Angola
278 C11 **Malanje** *var.* Malange. *provincia* N Angola
259 S13 **Malanville** NE Benín
Malapane *ver* Ozimek
467 F21 **Malappuram** Kerala, SO India
300 N16 **Mälaren** *lago* C Suecia
198 H13 **Malargüe** Mendoza, O Argentina
50 J8 **Malartic** Québec, SE Canadá
371 F20 **Malaryta** *Pol.* Maloryta, *Rus.* Malorita. Brestskaya Voblasts', SO Bielorrusia
139 U12 **Malaspina** *glaciar* Alaska, EEUU
199 J19 **Malaspina** Chubut, SE Argentina
415 N15 **Malatya** *ant.* Melitene. Malatya, SE Turquía
414 M14 **Malatya** *provincia* C Turquía
367 Q7 **Mala Vyska** *Rus.* Malaya Viska. Kirovohrads'ka Oblast', S Ucrania
279 M14 **Malawi** *of.* República de Malawi; *ant.* Nyasaland, Protectorado de Nyasaland. *estado república* S África
246 J14 **Malawi** *var.* Lago Nyassa. *lago* E África
296 J17 **Malax** *Fin.* Maalahti. Vaasa, O Finlandia
382 H14 **Malaya Vishera** Novgorodskaya Oblast', O Federación Rusa
Malaya Viska *ver* Mala Vyska
503 V15 **Malaybalay** Mindanao, S Filipinas
430 L6 **Malāyer** *ant.* Daulatabad. Hamadān, O Irán
511 I3 **Malasia** *var.* Federación de Malasia. *monarquía* SE Asia
415 R14 **Malazgirt** Muş, E Turquía
51 R8 **Malbaie** *río* Québec, SE Canadá
51 S8 **Malbaie, La** Québec, SE Canadá
259 T12 **Malbaza** Tahoua, S Níger
346 J7 **Malbork** *Alem.* Marienburg, Marienburg in Westpreussen. Elbląg, N Polonia
318 M9 **Malchin** *lago* NE Alemania
318 N9 **Malchin** Mecklemburgo-Pomerania Anterior, N Alemania
Mälda *ver* Mäldah
311 D16 **Maldegem** Flandes Oriental, NO Bélgica
310 L13 **Malden** Gelderland, SE Países Bajos
79 O11 **Malden** Massachusetts, NE EEUU
103 Y8 **Malden** Missouri, C EEUU
555 X4 **Malden, Isla** *ant.* Isla Independence. *atolón* E Kiribati
517 Q6 **Maldivas** *of.* Maldivian Divehi, República de Maldivas. *república* N Océano Índico
Maldivian Divehi *ver* Maldivas
307 P21 **Maldon** E Inglaterra, RU
195 G20 **Maldonado** Maldonado, S Uruguay
195 G20 **Maldonado** *departamento* S Uruguay
147 P17 **Maldonado, Punta** *cabo* S México
455 K19 **Male'** *var.* Atolón Kaafu. *atolón* C Maldivas
455 K19 **Male'** *Div.* Maale. *capital de estado* (Maldivas) Atolón Male,' C Maldivas
334 G6 **Malè** Trentino-Alto Adigio, N Italia
258 K13 **Maléa** *var.* Maléya. Haute-Guinée, NE Guinea
355 G22 **Maléas** *cabo* S Grecia
355 L17 **Maléas** *cabo* Lesbos, E Grecia
267 G21 **Malebo Pool** *var.* Pool Malebo. *lago* Congo/Rep. Dem. del Congo
466 E12 **Mālegaon** Mahārāshtra, O India
275 F15 **Malek** Jonglei, S Sudán
557 X13 **Malekula** *var.* Malakula; *ant.* Mallicolo. *isla* O Vanuatu
556 C13 **Malem** Kosrae, E Micronesia
279 O15 **Malema** Nampula, N Mozambique
267 N23 **Malemba-Nkulu** Shaba, SE Rep. Democrática del Congo
547 Q10 **Malendok** *isla* Islas Tanga, NE PNG
382 K9 **Malen'ga** Respublika Kareliya, NO Federación Rusa
300 M20 **Mälerås** Kalmar, S Suecia
323 O6 **Malesherbes** Loiret, C Francia
355 G18 **Malesína** Grecia Central, E Grecia
Maléya *ver* Maléa
391 O15 **Malgobek** Chechenskaya Respublika, SO Federación Rusa
331 X5 **Malgrat de Mar** Cataluña, NE España
274 C9 **Malha** Northern Darfur, O Sudán
419 Q5 **Malḥāt** C Irak
118 K14 **Malheur** *lago* Oregón, NO EEUU
118 L14 **Malheur** *río* Oregón, NO EEUU
502 G13 **Mali** *var.* Isla Tavoy. *isla* Archipiélago Mergui, S Myanmar (Birmania)
258 I13 **Mali** Moyenne-Guinée, NO Guinea
259 O9 **Mali** *of.* República de Mali, *Fr.* République du Mali; *ant.* Sudán Francés, República Sudanesa. *república* O África
502 H6 **Mali Hka** *río* N Myanmar (Birmania)
Mali Idjoš *ver* Mali Iđoš
350 K8 **Mali Iđoš** *var.* Mali Idjoš, *Hung.* Kishegyes; *ant.* Krivaja. Serbia, N Yugoslavia
350 K9 **Mali Kanal** *canal* N Yugoslavia
350 B11 **Mali Lošinj** *It.* Lussinpiccolo. Primorje-Gorski Kotar, O Croacia
512 S16 **Maliana** Timor, S Indonesia
512 R8 **Maliku** Sulawesi, N Indonesia
Malik, Wadi al *ver* Milk, Wadi el
Mālikwāla *ver* Malakwāl
300 M19 **Mälilla** Kalmar, S Suecia
Malin *ver* Malyn
306 E13 **Malin** *Ir.* Cionn Mhálanna. *cabo* NO Irlanda
Malinas *ver* Mechelen
503 U15 **Malindang** *monte* Mindanao, S Filipinas
275 K20 **Malindi** Coast, SE Kenia
Malines *ver* Mechelen
512 Pp7 **Malino, Gunung** *monte* Sulawesi, N Indonesia
351 M21 **Maliq** *var.* Maliqi. Korçë, SE Albania
Maliqi *ver* Maliq
503 V16 **Malita** Mindanao, S Filipinas
466 G12 **Malkāpur** Mahārāshtra, C India
414 B10 **Malkara** Tekirdağ, NO Turquía
371 J19 **Mal'kavichy** *Rus.* Mal'kovichi. Brestskaya Voblasts', SO Bielorrusia
Malkiye *ver* Al Mālikīyah
354 L11 **Malko Sharkovo** *embalse* SE Bulgaria
354 N11 **Malko Tŭrnovo** Burgaska Oblast, SE Bulgaria
Mal'kovichi *ver* Mal'kavichy
535 R12 **Mallacoota** Victoria, SE Australia
306 G10 **Mallaig** N Escocia, RU
534 I9 **Mallala** Australia Meridional
255 W9 **Mallawi** C Egipto
331 R5 **Mallén** Aragón, NE España
334 F5 **Malles Venosta** Trentino-Alto Adigio, N Italia
Mallicolo *ver* Malekula
343 Q8 **Mallnitz** Salzburgo, S Austria
331 W9 **Mallorca** *ant.* Balearis Major. *isla* Islas Baleares, España, O Mar Mediterráneo
307 C20 **Mallow** *Ir.* Mala. SO Irlanda
296 E15 **Malm** Nord-Trøndelag, C Noruega
300 L19 **Malmbäck** Jönköping, S Suecia
295 J12 **Malmberget** Norrbotten, N Suecia
311 M20 **Malmédy** Lieja, E Bélgica
279 E25 **Malmesbury** Western Cape, SO Rep. de Sudáfrica
300 N16 **Malmköping** Södermanland, C Suecia
300 K23 **Malmo** *aeropuerto internacional* Malmöhus, S Suecia
300 K23 **Malmö** Malmöhus, S Suecia
300 K23 **Malmöhus** *condado* S Suecia
159 Q16 **Malmok** *cabo* Bonaire, S Antillas Neerlandesas
300 M18 **Malmslätt** Östergötland, S Suecia
383 R16 **Malmyzh** Kirovskaya Oblast', NO Federación Rusa
557 X13 **Malo** *isla* O Vanuatu
390 J7 **Maloarjangel'sk** Orlovskaya Oblast', O Federación Rusa
Maḷoeḷap *ver* Maloelap, Atolón
557 U5 **Maloelap** *var.* Maḷoeḷap. *atolón* E Islas Marshall
Maloenda *ver* Malunda
342 I10 **Maloja** Graubünden, S Suiza
278 L12 **Malole** Northern, NE Zambia
557 S16 **Malolo** *isla* Islas Mamanuca, O Fiyi
557 T16 **Malolo, Barrera de Arrecifes** *var.* Arrecifes Ro Ro. *arrecife* O Fiyi
503 S12 **Malolos** Luzón, N Filipinas
78 K6 **Malone** Nueva York, NE EEUU
267 K25 **Malonga** Shaba, S República Democrática del Congo
347 L15 **Małopolska** *meseta*

513 X9 **Mambetaloi** Irian Jaya, E Indonesia
Mambij *ver* Manbij
267 H18 **Mambili** *río* O Congo
279 N18 **Mambone** *var.* Nova Mambone. Inhambane, E Mozambique
503 S12 **Mamburao** Mindoro, N Filipinas
516 I16 **Mamelles** *isla* Islas Interiores, NE Seychelles
311 M25 **Mamer** Luxemburgo, SO Luxemburgo
322 L6 **Mamers** Sarthe, NO Francia
267 D15 **Mamfe** Sud-Ouest, O Camerún
439 P6 **Mamlyutka** Severnyy Kazajstán, N Kazajstán
134 M15 **Mammoth** Arizona, SO EEUU
119 S12 **Mammoth Hot Springs** Wyoming, C EEUU
Mamoedjoe *ver* Mamuju
371 A14 **Mamonovo** ***Alem.*** Heiligenbeil. Kaliningradskaya Oblast', O Federación Rusa
179 L14 **Mamoré** *río* Bolivia/Brasil
258 I14 **Mamou** Moyenne-Guinée, O Guinea
90 H8 **Mamou** Luisiana, S EEUU
516 I14 **Mamoudzou** *capital de territorio dependiente* (Mayotte) C Mayotte
516 I3 **Mampikony** Mahajanga, N Madagascar
259 P16 **Mampong** C Ghana
346 M7 **Mamry, Lago** ***Pol.*** Jezioro Mamry, ***Alem.*** Mauersee. *lago* NE Polonia
512 Oo10 **Mamuju** *bahía* Sulawesi, C Indonesia
512 P10 **Mamuju** ***ant.*** Mamoedjoe. Sulawesi, S Indonesia
279 F19 **Mamuno** Ghanzi, O Botswana
351 K19 **Mamuras** ***var.*** Mamurasi, Mamurras. Lezhë, C Albania
Mamurasi/Mamurras *ver* Mamuras
258 L16 **Man** O Costa de Marfil
307 H16 **Man, Calf de** *isla* SO Isla de Man
175 X9 **Mana** NO Guayana Francesa
178 A6 **Manabí** *provincia* O Ecuador
154 G4 **Manabique, Punta** ***var.*** Cabo Tres Puntas. *cabo* E Guatemala
174 G11 **Manacacías** *río* C Colombia
186 F13 **Manacapuru** Amazonas, N Brasil
512 Rr6 **Manado** ***ant.*** Menado. Sulawesi, C Indonesia
556 J2 **Managaha** *isla* S Islas Marianas Septentrionales
311 G20 **Manage** Hainaut, S Bélgica
154 J10 **Managua** ***var.*** Xolotlán. *lago* O Nicaragua
154 J10 **Managua** *capital de estado* (Nicaragua) Managua, O Nicaragua
154 J10 **Managua** *departamento* O Nicaragua
154 J10 **Managua** *aeropuerto internacional* Managua, O Nicaragua
Manaḩ *ver* Bilād Manaḩ
78 K16 **Manahawkin** New Jersey, NE EEUU
542 K11 **Manaia** Taranaki, Isla del Norte, Nueva Zelanda
516 J6 **Manakara** Fianarantsoa, SE Madagascar
462 J7 **Mānāli** Himāchal Pradesh, NO India
546 I10 **Manam** *isla* N PNG
430 L15 **Manama** ***Ar.*** Al Manāmah. *capital de estado* (Bahrein) N Bahrein
Manama *ver* Al Manāmah
534 M9 **Manangatang** Victoria, SE Australia
516 J6 **Mananjary** Fianarantsoa, SE Madagascar
258 L14 **Manankoro** Sikasso, SO Mali
258 J12 **Manantali, Lac de** *embalse* O Mali
Manáos *ver* Manaus
543 B23 **Manapouri** *lago* Isla del Sur, NZ
543 B23 **Manapouri** Southland, Isla del Sur, NZ
186 F13 **Manaquiri** Amazonas, NO Brasil
Manar *ver* Mannar
478 K3 **Manas** *lago* NO China
443 R8 **Manas** *monte* Kirguizistán/ Uzbekistán
463 U12 **Manās** ***var.*** Dangme Chu. *río* Bhután/India
478 K5 **Manas** Xinjiang Uygur Zizhiqu, NO China
463 P10 **Manaslu** *monte* C Nepal
135 S8 **Manassa** Colorado, C EEUU
83 W4 **Manassas** Virginia, NE EEUU
159 T5 **Manatí** C Puerto Rico
512 S16 **Manatuto** Timor, C Indonesia
546 L14 **Manau** Northern, S PNG
174 H4 **Manaure** La Guajira, N Colombia
186 F12 **Manaus** ***ant.*** Manáos. *capital estatal* Amazonas, NO Brasil
414 G17 **Manavgat** Antalya, SO Turquía
542 M13 **Manawatu** *río* Isla del Norte, NZ
542 L11 **Manawatu-Wanganui** ***of.*** Manawatu-Wanganui Region. *región* Isla del Norte, NZ
513 Uu12 **Manawoka** *isla* Islas Gorong, E Indonesia
503 V16 **Manay** Mindanao, S Filipinas
418 K2 **Manbij** ***var.*** Mambij, ***Fr.*** Membidj. Ḥalab, N Siria
307 N25 **Mancha, Canal de la** ***Ing.*** English Channel, The Channel, ***Fr.*** la Manche. *canal* NO Europa
331 P10 **Mancha, La** *región física* C España
331 N13 **Mancha Real** Andalucía, S España
322 I4 **Manche** *departamento* N Francia
Manche, La *ver* Canal de la Mancha99 L17
Manchester ***Lat.*** Mancunium. NO Inglaterra, RU
91 S5 **Manchester** Georgia, SE EEUU
107 Y13 **Manchester** Iowa, C EEUU
83 N7 **Manchester** Kentucky, S EEUU
79 O10 **Manchester** New Hampshire, NE EEUU
22 K10 **Manchester** Tennessee, S EEUU
78 M9 **Manchester** Vermont, NE EEUU
307 L18 **Manchester** *aeropuerto internacional* NO Inglaterra, RU
451 P15 **Manchhar** *lago* SE Pakistán
Man-chou-li *ver* Manzhouli
Máncio Lima *ver* Japiim
Mancunium *ver* Manchester
450 J15 **Mand** Baluchistān, SO Pakistán
Mand *ver* Mand, Rūd-e
431 O13 **Mand, Rūd-e** ***var.*** Mand. *río* S Irán
275 H25 **Manda** Iringa, SO Tanzania
516 H6 **Mandabe** Toliara, O Madagascar
490 I5 **Mandal** Hövsgöl, N Mongolia
490 L7 **Mandal** Töv, C Mongolia
300 E18 **Mandal** Vest-Agder, S Noruega
502 G8 **Mandalay** Mandalay, C Myanmar (Birmania)
502 F9 **Mandalay** *división* C Myanmar (Birmania)
490 L9 **Mandalgovī** Dundgovī, C Mongolia
419 V7 **Mandalī** E Irak
300 E18 **Mandalselva** *río* S Noruega
106 M5 **Mandan** Dakota del Norte, N EEUU
512 P11 **Mandar** *bahía* Sulawesi, C Indonesia
463 R14 **Mandār Hill** ***ant.*** Mandargiri Hill. Bihār, NE India
Mandargiri Hill *ver* Mandār Hill
335 C19 **Mandas** Cerdeña, Italia, C Mar Mediterráneo
Mandasor *ver* Mandsaur
275 L16 **Mandera** North Eastern, NE Kenia
119 V13 **Manderson** Wyoming, C EEUU
158 J12 **Mandeville** C Jamaica
90 K9 **Mandeville** Luisiana, S EEUU
462 I7 **Mandi** Himāchal Pradesh, NO India
258 K14 **Mandiana** Haute-Guinée, E Guinea
451 U10 **Mandi Būrewāla** ***var.*** Būrewāla. Punjab, E Pakistán
462 G9 **Mandi Dabwāli** Haryāna, NO India
Mandidzudzure *ver* Chimanimani
279 M15 **Mandié** Manica, NO Mozambique
279 N14 **Mandimba** Niassa, N Mozambique
512 Ss9 **Mandioli** *isla* Islas Bacan, E Indonesia
179 Q19 **Mandioré** *laguna* E Bolivia
466 J10 **Mandla** Madhya Pradesh, C India
279 M20 **Mandlakazi** ***var.*** Manjacaze. Gaza, S Mozambique
300 E24 **Mandø** ***var.*** Manø. *isla* O Dinamarca
513 Ww9 **Mandori** Irian Jaya, E Indonesia
Mandoúdhion/Mandoudi *ver* Mantoúdi
355 G19 **Mándra** Ática, C Grecia
354 M10 **Mandra** *embalse* SE Bulgaria
516 I7 **Mandrare** *río* S Madagascar
335 L23 **Mandrazzi, Portillón** *paso* Sicilia, Italia, C Mar Mediterráneo
516 J3 **Mandritsara** Mahajanga, N Madagascar
466 F9 **Mandsaur** ***ant.*** Mandasor. Madhya Pradesh, C India
466 F11 **Māndu** Madhya Pradesh, C India
512 Oo5 **Mandul** *isla* N Indonesia
279 G15 **Mandundu** Western, O Zambia
530 I13 **Mandurah** Australia Occidental
335 P18 **Manduria** Puglia, SE Italia
467 G20 **Mandya** Karnātaka, C India
259 P12 **Mané** C Burkina Faso
334 E8 **Manerbio** Lombardía, NO Italia
Manevichi *ver* Manevychi
366 K3 **Manevychi** ***Pol.*** Maniewicze, ***Rus.*** Manevichi. Volyns'ka Oblast', NO Ucrania
335 N16 **Manfredonia** *golfo* Mar Adriático, N Mar Mediterráneo
335 N16 **Manfredonia** Puglia, SE Italia
259 P13 **Manga** C Burkina Faso
187 L16 **Mangabeiras, Chapada das** *meseta* E Brasil
267 J20 **Mangai** Bandundu, O República Democrática del Congo
554 L17 **Mangaia** *archipiélago* S Islas Cook
542 M9 **Mangakino** Waikato, Isla del Norte, NZ
366 M15 **Mangalia** ***ant.*** Callatis. Constanța, SE Rumania
266 J11 **Mangalmé** Guéra, SE Chad
467 E19 **Mangalore** Karnātaka, O India
555 Y13 **Mangareva** ***var.*** Magareva. *isla* Islas Tuamotú, SE Polinesia Francesa
279 I23 **Mangaung** Free State, C Rep. de Sudáfrica
Mangaung *ver* Bloemfontein
466 K9 **Mangawān** Madhya Pradesh, C India
542 N11 **Mangaweka** *monte* Isla del Norte, NZ
542 M11 **Mangaweka** Manawatu-Wanganui, Isla del Norte, NZ
267 P17 **Mangbwalu** Haut-Zaïre, NE Rep. Democrática del Congo
319 L24 **Mangfall** *río* SE Alemania
511 K11 **Manggar** Isla Belitung, O Indonesia
513 Vv12 **Manggawitu** Irian Jaya, E Indonesia
442 H8 **Manghit** ***Rus.*** Mangit. Qoraqalpoghiston Respublikasi, O Uzbekistán
502 F7 **Mangin, Montes** *cordillera* N Myanmar (Birmania)
419 R1 **Mangish** N Irak
438 F15 **Mangistau** ***Kaz.*** Mangqystaū Oblysy; ***ant.*** Mangyshlaskaya. *provincia* SO Kazajstán
Mangit *ver* Manghit
451 V6 **Mangla** *embalse* NE Pakistán
174 A13 **Manglares** *cabo* SO Colombia
479 N9 **Mangnai** ***var.*** Lao Mangnai. Qinghai, C China
Mango *ver* Mago, Fiyi
Mango *ver* Sansanné-Mango, Togo
174 M12 **Mango, El** Amazonas, S Venezuela
Mangoche *ver* Mangochi
279 N14 **Mangochi** ***var.*** Mangoche; ***ant.*** Fort Johnston. Southern, SE Malawi
259 N14 **Mangodara** SO Burkina Faso
516 H6 **Mangoky** *río* O Madagascar
512 S10 **Mangole** *isla* Islas Sula, E Indonesia
542 J2 **Mangonui** Northland, Isla del Norte, NZ
Mangqystaū Oblysy *ver* Mangistau
Mangqystaū Shyghanaghy *ver* Mangyshlakskiy Zaliv
330 H7 **Mangualde** Viseu, N Portugal
195 H18 **Mangueira, Lagoa** *laguna* S Brasil
259 X6 **Manguéni, Meseta del** *meseta* NE Níger
102 K11 **Mangum** Oklahoma, C EEUU
267 O18 **Manguredjipa** Nord Kivu, E Rep. Democrática del Congo
279 L16 **Mangwendi** Mashonaland East, E Zimbabwe
438 F15 **Mangyshlak** *meseta* SO Kazajstán
Mangyshlakskiy Zaliv *ver* Mangyshlak, Golfo
438 E14 **Mangyshlak, Golfo** ***Rus.*** Mangyshlakskiy Zaliv, ***Kaz.*** Mangqystaū Shyghanaghy. *golfo* SO Kazajstán
Mangyshlaskaya *ver* Mangistau
490 I5 **Manhan** Hövsgöl, N Mongolia
103 O4 **Manhattan** Kansas, C EEUU
311 L21 **Manhay** Luxemburgo, SE Bélgica
279 L21 **Manhiça** ***ant.*** Vila de Manhiça. Maputo, S Mozambique
279 L21 **Manhoca** Maputo, S Mozambique
187 N20 **Manhuaçu** Minas Gerais, SE Brasil
431 R11 **Mānī** Kermān, C Irán
174 H10 **Maní** Casanare, C Colombia
419 O7 **Mānī', Wādī al** *río estacional* O Irak
51 U5 **Manic Deux** *embalse* Québec, SE Canadá
51 T4 **Manic Trois** *embalse* Québec, SE Canadá
279 M17 **Manica** ***var.*** Vila de Manica. Manica, O Mozambique
279 M17 **Manica** ***of.*** Província de Manica. *provincia* O Mozambique
279 L17 **Manicaland** *provincia* E Zimbabwe
Manich *ver* Manych
187 F14 **Manicoré** Amazonas, N Brasil
59 N11 **Manicouagan** *embalse* Québec, E Canadá
51 U6 **Manicouagan** *península* Québec, SE Canadá
59 N11 **Manicouagan** *río* Québec, SE Canadá
59 N11 **Manicouagan** Québec, SE Canadá
267 M20 **Maniema** ***of.*** Région du Maniema. *región* E República Democrática del Congo
Maniewicze *ver* Manevychi
486 F8 **Maniganggo** Sichuan, C China
47 Y15 **Manigotagan** Manitoba, S Canadá
463 R13 **Manihāri** Bihār, N India
555 U9 **Manihi** *isla* Islas Tuamotú, C Polinesia Francesa
554 L13 **Manihiki** *atolón* N Islas Cook
570 M14 **Maniitsoq** ***var.*** Manitsoq, ***Dan.*** Sukkertoppen. S Groenlandia
463 T15 **Manikganj** Dhaka, C Bangladesh
462 M14 **Mānikpur** Uttar Pradesh, N India
503 S12 **Manila** ***of.*** City of Manila. *capital de estado* (Filipinas) Luzón, N Filipinas
103 Y9 **Manila** Arkansas, C EEUU
556 F16 **Manila** *arrecife* O Micronesia
535 T6 **Manilla** Nueva Gales del Sur, SE Australia
559 O11 **Maniloa** *isla* Islas Tongatapu, S Tonga
379 W10 **Manily** Koryakskiy Avtonomnyy Okrug, E Federación Rusa
513 Ww9 **Manim** *isla* E Indonesia
510 Ff8 **Maninjau** *lago* Sumatra, O Indonesia
463 W13 **Manipur** *estado* NE India
463 X14 **Manipur, Montes** *cordillera* E India
414 C14 **Manisa** ***var.*** Manissa; ***ant.*** Saruhan, ***ant.*** Magnesia. Manisa, O Turquía
414 C13 **Manisa** ***var.*** Manissa. *provincia* O Turquía
Manissa *ver* Manisa
115 P7 **Manistee** *río* Michigan, N EEUU
115 O7 **Manistee** Michigan, N EEUU
115 P4 **Manistique** *lago* Michigan, N EEUU
115 O4 **Manistique** Michigan, N EEUU
47 X16 **Manitoba** *lago* Manitoba, S Canadá
47 W13 **Manitoba** *provincia* S Canadá
115 N2 **Manitou** *isla* Michigan, N EEUU
50 H11 **Manitou** *lago* Ontario, SE Canadá
47 X17 **Manitou** Manitoba, S Canadá
135 T5 **Manitou Springs** Colorado, C EEUU
58 G15 **Manitoulin** *isla* Ontario, S Canadá
50 G12 **Manitouwabing** *lago* Ontario, S Canadá
58 E12 **Manitouwadge** Ontario, S Canadá
58 G15 **Manitowaning** Isla Manitoulin, Ontario, S Canadá
50 B7 **Manitowik** *lago* Ontario, S Canadá
115 N7 **Manitowoc** Wisconsin, N EEUU
Manitsoq *ver* Maniitsoq
58 J14 **Maniwaki** Québec, SE Canadá
513 X11 **Maniwori** Irian Jaya, E Indonesia
174 E10 **Manizales** Caldas, O Colombia
350 F11 **Manjača** *cordillera* NO Bosnia-Herzegovina
Manjacaze *ver* Mandlakazi
530 J14 **Manjimup** Australia Occidental
343 V4 **Mank** Austria Inferior, C Austria
267 I17 **Mankanza** Equateur, NO Rep. Democrática del Congo
463 N12 **Mankāpur** Uttar Pradesh, N India
102 M3 **Mankato** Kansas, C EEUU
107 U10 **Mankato** Minnesota, N EEUU
367 O7 **Man'kivka** Cherkas'ka Oblast', C Ucrania
258 M15 **Mankono** C Costa de Marfil
47 T17 **Mankota** Saskatchewan, S Canadá
467 K23 **Mankulam** Northern Province, N Sri Lanka
139 Q9 **Manley Hot Springs** Alaska, EEUU
78 H10 **Manlius** Nueva York, NE EEUU
331 W5 **Manlleu** Cataluña, NE España
107 V11 **Manly** Iowa, C EEUU
466 E13 **Manmād** Mahārāshtra, O India
534 A1 **Mann, Montes** *cordillera* Australia Meridional
534 J7 **Mannahill** Australia Meridional161 I24
Mannar *golfo* India/Sri Lanka
467 J23 **Mannar** *isla* N Sri Lanka
467 J23 **Mannar** ***var.*** Manar. Northern Province, NO Sri Lanka
Mannersdorf *ver* Mannersdorf am Leithagebirge
343 Y5 **Mannersdorf am Leithagebirge** ***var.*** Mannersdorf. Austria Inferior, E Austria
343 Y6 **Mannersdorf an der Rabnitz** Burgenland, E Austria
319 G20 **Mannheim** Baden-Württemberg, SO Alemania
555 Y2 **Manning** *cabo* Kiritimati, NE Kiribati
547 V13 **Manning** *estrecho* NO Islas Salomón
47 O12 **Manning** Alberta, O Canadá
83 S13 **Manning** Carolina del Sur, SE EEUU
106 K5 **Manning** Dakota del Norte, N EEUU
107 T14 **Manning** Iowa, C EEUU
83 S3 **Mannington** Virginia Occidental, NE EEUU
335 C19 **Mannu** *río* Cerdeña, Italia, C Mar Mediterráneo
47 R14 **Mannville** Alberta, SO Canadá
258 J15 **Mano** *río* Liberia/Sierra Leona
Manø *ver* Mandø
139 O13 **Manokotak** Alaska, EEUU
513 W9 **Manokwari** Irian Jaya, E Indonesia
267 N22 **Manono** Shabo, SE República Democrática del Congo
95 T10 **Manor** Texas, SO EEUU
307 D16 **Manorhamilton** ***Ir.*** Cluainín. NO Irlanda
323 S15 **Manosque** Alpes-de-Haute-Provence, SE Francia
58 L11 **Manouane** *lago* Québec, SE Canadá
491 W12 **Manp'o** ***var.*** Manp'ojin. NO Corea del Norte
Manp'ojin *ver* Manp'o
555 T4 **Manra** ***ant.*** Isla Sydney. *atolón* Islas Phoenix, C Kiribati
331 V5 **Manresa** Cataluña, NE España
322 L6 **Mans, Le** Sarthe, NO Francia
462 H9 **Mānsa** Punjab, NO India
278 J12 **Mansa** ***ant.*** Fort Rosebery. Luapula, N Zambia
258 G12 **Mansa Konko** C Gambia
51 Q11 **Manseau** Québec, SE Canadá
451 U5 **Mānsehra** North-West Frontier Province, NO Pakistán
67 P9 **Mansel** *isla* Territorios del Noroeste, NE Canadá
78 M7 **Mansfield** *monte* Vermont, NE EEUU
535 O12 **Mansfield** Victoria, SE Australia
307 M18 **Mansfield** C Inglaterra, RU
103 S11 **Mansfield** Arkansas, C EEUU
90 G6 **Mansfield** Luisiana, S EEUU
79 O12 **Mansfield** Massachusetts, NE EEUU
115 T12 **Mansfield** Ohio, N EEUU
78 G12 **Mansfield** Pennsylvania, NE EEUU
187 M16 **Mansidão** Bahia, E Brasil
322 L11 **Mansle** Charente, O Francia
258 G12 **Mansôa** C Guinea-Bissau
Manṣūra *ver* El Manṣūra
Mansurabad *ver* Mehrān, Rūd-e
178 A6 **Manta** *bahía* O Ecuador
178 A6 **Manta** Manabí, O Ecuador
179 F14 **Mantaro** *río* C Perú
127 O8 **Manteca** California, O EEUU
175 P8 **Manteco, El** Bolívar, E Venezuela
174 J7 **Mantecal** Apure, C Venezuela
115 N11 **Manteno** Illinois, N EEUU
83 Y9 **Manteo** Isla Roanoke, Carolina del Norte, SE EEUU
Mantes-Gassicourt/Mantes-sur-Seine *ver* Mantes-la-Jolie
323 N5 **Mantes-la-Jolie** ***ant.*** Mantes-Gassicourt, Mantes-sur-Seine, ***ant.*** Medunta. Yvelines, N Francia
134 L5 **Manti** Utah, O EEUU
Mantinea *ver* Mantíneia
355 F20 **Mantíneia** ***ant.*** Mantinea. *ciudad antigua* Peloponeso, S Grecia
187 M21 **Mantiqueira, Serra da** *cordillera* S Brasil
107 W10 **Mantorville** Minnesota, N EEUU
355 G17 **Mantoúdi** ***var.*** Mandoudi; ***ant.*** Mandoúdhion. Eubea, C Grecia
Mantova *ver* Mantua
296 M19 **Mäntsälä** Uusimaa, S Finlandia
296 L17 **Mänttä** Häme, SO Finlandia
334 F8 **Mantua** ***It.*** Mantova, ***Fr.*** Mantoue. Lombardía, NO Italia
383 O14 **Manturovo** Kostromskaya Oblast', NO Federación Rusa
296 M18 **Mäntyharju** Mikkeli, SE Finlandia
295 M13 **Mäntyjärvi** Lappi, N Finlandia
559 P10 **Manua, Islas** *archipiélago* E Samoa Americana
554 L16 **Manuae** *isla* S Islas Cook
555 Q10 **Manuae** *atolón* Islas de Sotavento, O Polinesia Francesa
146 L5 **Manuel Benavides** Chihuahua, N México
195 D21 **Manuel J. Cobo** Buenos Aires, E Argentina
186 M12 **Manuel Luís, Recife** *arrecife* E Brasil
195 F15 **Manuel Viana** Rio Grande do Sul, S Brasil
187 I14 **Manuel Zinho** Pará, N Brasil
555 V11 **Manuhangi** *atolón* Islas Tuamotú, C Polinesia Francesa
543 E22 **Manuherikia** *río* Isla del Sur, NZ
512 R11 **Manui** *isla* N Indonesia
511 K14 **Manuk, Ci** *río* Java, S Indonesia
513 U12 **Manuk** *isla* Maluku, E Indonesia
Manukau *ver* Manurewa
542 L6 **Manukau Harbour** *puerto natural* Isla del Norte, NZ
555 Z2 **Manulu** *lagón* Kiritimati, E Kiribati
534 J7 **Manunda Creek** *río estacional* Australia Meridional
179 K15 **Manupari** *río* N Bolivia
542 L6 **Manurewa** ***var.*** Manukau. Auckland, Isla del Norte, NZ
179 K15 **Manurimi** *río* NO Bolivia
546 I8 **Manus** *provincia* N PNG
546 J8 **Manus, Isla** ***var.*** Gran Isla del Almirantazgo. *isla* N PNG
513 U15 **Manuwui** Isla Babar, E Indonesia
107 Q3 **Manvel** Dakota del Norte, N EEUU
119 Z14 **Manville** Wyoming, C EEUU
90 G6 **Many** Luisiana, S EEUU
275 H21 **Manyara** *lago* NE Tanzania
390 L12 **Manych** ***var.*** Manich. *río* SO Federación Rusa
391 N13 **Manych-Gudilo** *lago salado* SO Federación Rusa
279 H14 **Manyinga** North Western, NO Zambia
331 O11 **Manzanares** Castilla-La Mancha, C España
146 K14 **Manzanillo** *bahía* SO México
158 H7 **Manzanillo** Granma, E Cuba
146 K14 **Manzanillo** Colima, SO México
135 S11 **Manzano, Montes** *cordillera* Nuevo México, SO EEUU
135 R12 **Manzano, Pico** *monte* Nuevo México, SO EEUU
491 R6 **Manzhouli** ***var.*** Man-chou-li. Nei Mongol Zizhiqu, N China
Manzil Bū Ruqaybah *ver* Menzel Bourguiba
419 X9 **Manzilīyah** E Irak
279 L21 **Manzini** ***ant.*** Bremersdorp. C Swazilandia
279 L21 **Manzini** *aeropuerto internacional* (Mbabane) C Swazilandia
266 G10 **Mao** Kanem, O Chad
159 N8 **Mao** NO República Dominicana
Maó *ver* Mahón
331 Z9 **Maó** ***Esp.*** Mahón; ***ant.*** Portus Magonis. Menorca, España, O Mar Mediterráneo
Maoemere *ver* Maumere
479 W9 **Maojing** Gansu, N China
513 Xx12 **Maoke, Montes** ***Hol.*** Sneeuwgebergte. *cordillera* Irian Jaya, E Indonesia
Maol Réidh, Caoc *ver* Mweelrea
486 M15 **Maoming** Guangdong, S China
486 H8 **Maoxian** ***var.*** Mao Xian; ***ant.*** Fengyizhen. Sichuan, C China
279 L19 **Mapai** Gaza, SO Mozambique
478 H15 **Mapam Yumco** *lago* O China
279 I15 **Mapanza** Southern, S Zambia
174 J4 **Mapararí** Falcón, N Venezuela
147 U17 **Mapastepec** Chiapas, SE México
512 O5 **Mapat** *isla* N Indonesia
513 Yy14 **Mapi** Irian Jaya, E Indonesia
513 Vv7 **Mapia, Islas** *archipiélago* E Indonesia
146 L8 **Mapimí** Durango, C México
279 N19 **Mapinhane** Inhambane, SE Mozambique
175 N7 **Mapire** Monagas, NE Venezuela
115 Q9 **Maple** *río* Michigan, N EEUU
107 P7 **Maple** *río* Dakota del Norte/ Dakota del Sur, N EEUU
47 S17 **Maple Creek** Saskatchewan, S Canadá
107 R5 **Mapleton** Dakota del Norte, N EEUU
107 S13 **Mapleton** Iowa, C EEUU
107 U10 **Mapleton** Minnesota, N EEUU
118 F13 **Mapleton** Oregón, NO EEUU
134 L3 **Mapleton** Utah, O EEUU
558 M6 **Mapmaker, Dorsal** *accidente submarino* N Océano Pacífico
546 G10 **Maprik** East Sepik, NO PNG
279 L21 **Maputo** ***ant.*** Lourenço Marques. *capital de estado* (Mozambique) Maputo, S Mozambique
279 L21 **Maputo** *provincia* S Mozambique
279 L21 **Maputo** *aeropuerto internacional* Maputo, S Mozambique
Maqanshy *ver* Makanchi
Maqat *ver* Makat
351 K19 **Maqë** *río* NO Albania
351 M19 **Maqellarë** Dibër, C Albania
479 S12 **Maqên** ***var.*** Dawu. Qinghai, C China
479 S11 **Maqên Gangri** *monte* C China
479 U12 **Maqu** Gansu, C China
330 M9 **Maqueda** Castilla-La Mancha, C España
278 B9 **Maquela do Zombo** Uíge, NO Angola
199 I16 **Maquinchao** Río Negro, C Argentina
107 Z13 **Maquoketa** Iowa, C EEUU
107 Y13 **Maquoketa** *río* Iowa, C EEUU
50 F13 **Mar** Ontario, S Canadá
300 F14 **Mår** *lago* S Norueg
198 L9 **Mar Chiquita** *laguna* C Argentina
199 N14 **Mar del Plata** Buenos Aires, E Argentina
331 S13 **Mar Menor** *albufera* SE España
275 G19 **Mara** *región* N Tanzania
555 P8 **Maraa** Tahití, O Polinesia Francesa
186 D12 **Maraã** Amazonas, NO Brasil
555 O8 **Maraa, Punta** *cabo* Tahití, O Polinesia Francesa
187 K14 **Marabá** Pará, NE Brasil
174 H5 **Maracaibo** Zulia, NO Venezuela
Maracaibo, Golfo de *ver* Venezuela, Golfo de
174 H5 **Maracaibo, Lago de** *ensenada* NO Venezuela
186 K10 **Maracá, Ilha de** *isla* NE Brasil
187 H20 **Maracaju, Serra de** *cordillera* S Brasil
186 I11 **Maracanaquará, Planalto** *meseta* NE Brasil
174 L5 **Maracay** Aragua, N Venezuela
Marada *ver* Marādah
255 R9 **Marādah** ***var.*** Marada. N Libia
259 U12 **Maradi** Maradi, S Níger
259 U11 **Maradi** *departamento* S Níger
275 E21 **Maragarazi** ***var.*** Muragarazi. *río* Burundi/Tanzania
Maragha *ver* Marāgheh
430 J3 **Marāgheh** ***var.*** Maragha. Āẕarbāyjān-e Khāvarī, NO Irán
427 P7 **Marāh** ***var.*** Marrāt. Ar Riyāḍ, C Arabia Saudita
175 N11 **Marahuaca, Cerro** *monte* S Venezuela
103 R5 **Marais des Cygnes** *río* Kansas/Missouri, C EEUU
186 L11 **Marajó** *bahía* N Brasil
187 K12 **Marajó, Ilha de** *isla* N Brasil
555 O2 **Marakei** *atolón* Tungaru, O Kiribati
Marakesh *ver* Marrakech
275 I18 **Maralal** Rift Valley, C Kenia
279 G21 **Maralaleng** Kgalagadi, S Botswana
439 U8 **Maraldy** *lago* NE Kazajstán
534 C5 **Maralinga** Australia Meridional
503 V16 **Maramag** Mindanao, S Filipinas
Máramarossziget *ver* Sighetu Marmației
547 Y16 **Maramasike** ***var.*** Pequeña Malaita. *isla* N Islas Salomón
Maramba *ver* Livingstone
566 H3 **Marambio** *estación científica argentina* Antártida
366 H9 **Maramureș** *condado* NO Rumania
451 O11 **Mārān, Koh-i** *monte* SO Pakistán
134 L15 **Marana** Arizona, SO EEUU
331 P7 **Maranchón** Castilla-La Mancha, C España
430 J2 **Marand** ***var.*** Merend. Āẕarbāyjān-e Khāvarī, NO Irán
Marandellas *ver* Marondera
186 L13 **Maranhão** ***of.*** Estado do Maranhão. *estado* E Brasil
330 H10 **Maranhão, Barragem do** *embalse* C Portugal
334 J7 **Marano** *laguna* NE Italia
322 J10 **Marans** Charente-Maritime, O Francia
178 E9 **Marañón** *río* N Perú
279 M20 **Marão** Inhambane, S Mozambique
543 B23 **Mararoa** *río* Isla del Sur, NZ
Maraş/Marash *ver* Kahramanmaraş
335 M19 **Maratea** Basilicata, S Italia
330 G11 **Marateca** Setúbal, S Portugal
355 B20 **Marathiá** *cabo* Zákynthos, Islas Jónicas, Grecia, C Mar Mediterráneo
91 Y17 **Marathon** Cayos de Florida, Florida, SE EEUU
58 E12 **Marathon** Ontario, S Canadá
94 L10 **Marathon** Texas, SO EEUU
Marathón *ver* Marathónas
355 H19 **Marathónas** ***ant.*** Marathón. Ática, C Grecia
512 Oo6 **Maratua** *isla* N Indonesia
187 O18 **Maraú** Bahia, SE Brasil
431 R3 **Marāveh Tappeh** Māzandarān, N Irán
94 L11 **Maravillas Creek** *río* Texas, SO EEUU
546 J13 **Marawaka** Eastern Highlands, C PNG
503 U15 **Marawi** Mindanao, S Filipinas
Marbat *ver* Mirbāṭ
330 L16 **Marbella** Andalucía, S España
134 L9 **Marble** *cañón* Arizona, SO EEUU
530 J7 **Marble Bar** Australia Occidental
95 S10 **Marble Falls** Texas, SO EEUU
103 Y7 **Marble Hill** Missouri, C EEUU
119 T15 **Marbleton** Wyoming, C EEUU
Marburg *ver* Maribor
Marburg *ver* Marburg an der Lahn, Alemania
319 H16 **Marburg an der Lahn** ***hist.*** Marburg. Hessen, O Alemania
279 A16 **Marca, Punta de** *cabo* SO Angola
Marcas *ver* Marche
347 H23 **Marcal** *río* O Hungría
154 G7 **Marcala** La Paz, SO Honduras
347 H24 **Marcali** Somogy, SO Hungría
187 I16 **Marcelândia** Mato Grosso, O Brasil
103 T3 **Marceline** Missouri, C EEUU
194 I13 **Marcelino Ramos** Rio Grande do Sul, S Brasil
307 O19 **March** E Inglaterra, RU
343 Z3 **March** ***var.*** Morava. *río* C Europa *ver también* Morava
334 I12 **Marche** ***Esp.*** Marcas. *región* C Italia
323 N11 **Marche** *región histórica* C Francia
311 J21 **Marche-en-Famenne** Luxemburgo, SE Bélgica
330 K14 **Marchena** Andalucía, S España
179 B17 **Marchena** ***var.*** Isla Bindloe. *isla* Islas Galápagos, Ecuador, E Océano Pacífico
311 J20 **Marchin** Lieja, E Bélgica
531 S1 **Marchinbar** *isla* Islas Wessel, Territorio del Norte, N Australia
323 Q10 **Marcigny** Saône-et-Loire, C Francia
91 W16 **Marco** Florida, SE EEUU
Marcodurum *ver* Düren
187 O15 **Marcolândia** Pernambuco, E Brasil
334 I8 **Marco Polo** *aeropuerto internacional* (Venecia) Véneto, NE Italia
Marcq *ver* Mark
366 M8 **Mărculești** ***Rus.*** Markuleshty. N Moldavia
558 L6 **Marcus** ***var.*** Minami Tori Shima. *isla* E Japón
107 S12 **Marcus** Iowa, C EEUU
139 S11 **Marcus Baker** *monte* Alaska, EEUU
78 K8 **Marcy** *monte* Nueva York, NE EEUU
451 T5 **Mardān** Provincia de la Frontera del Noroeste, N Pakistán
415 Q16 **Mardin** Mardin, SE Turquía
415 Q16 **Mardin** *provincia* SE Turquía
415 Q16 **Mardin Dağları** *cordillera* SE Turquía
490 J9 **Mardzad** Övörhangay, C Mongolia
557 R14 **Maré** *isla* Islas Loyauté, E Nueva Caledonia
Marea Neagră *ver* Mar Negro
306 G8 **Maree, Loch** *lago* N Escocia, RU
531 W4 **Mareeba** Queensland, NE Australia
Mareeq *ver* Mereeg
Marek *ver* Dupnitsa
258 J11 **Maréna** Kayes, O Mali
554 I2 **Marenanuka** *atolón* Tungaru, O Kiribati
107 X14 **Marengo** Iowa, C EEUU
322 J11 **Marennes** Charente-Maritime, O Francia
335 G23 **Marettimo** *isla* Islas Egades, S Italia
94 K10 **Marfa** Texas, SO EEUU
258 L15 **Marfil, Costa de** ***of.*** República de la Costa de Marfil, ***Fr.*** Côte d'Ivoire, République de la Côte d'Ivoire. *república* O África
246 C12 **Marfil, Costa de** ***Fr.*** Côte d'Ivoire. *región costera* S Costa de Marfil
179 P17 **Marfil** *laguna* E Bolivia
Marganets *ver* Marhanets'
95 Q4 **Margaret** Texas, SO EEUU
530 I14 **Margaret River** Australia Occidental
546 G12 **Margarima** Southern Highlands, O PNG
175 N4 **Margarita** *isla* N Venezuela
147 V16 **Margaritas, Las** Chiapas, SE México
355 I25 **Margarites** Creta, Grecia, E Mar Mediterráneo
307 Q22 **Margate** ***ant.*** Mergate. SE Inglaterra, RU
91 Z15 **Margate** Florida, SE EEUU
Margelan *ver* Marghilon
323 P13 **Margeride, Montañas de la** *cordillera* C Francia
Margherita *ver* Jamaame
335 N16 **Margherita di Savoia** Puglia, SE Italia
Margherita, Lago *ver* Ābaya Hāyk'
275 E18 **Margherita, Pico** ***Fr.*** Pic Marguerite. *monte* Uganda/Rep. Democrática del Congo
451 O4 **Marghī** Bāmiān, N Afganistán
443 S10 **Marghilon** ***var.*** Margelan, ***Rus.*** Margilan. Farghona Wiloyati, E Uzbekistán
366 G9 **Marghita** ***Hung.*** Margitta. Bihor, NO Rumania
**Margil

Marienburg in Westpreussen *ver* Malbork
Marienhausen *ver* Viļaka
279 D20 **Mariental** Hardap, SO Namibia
78 D13 **Marienville** Pennsylvania, NE EEUU
Marienwerder *ver* Kwidzyń
186 C12 **Marié** *río* NO Brasil
300 K17 **Mariestad** Skaraborg, S Suecia
91 S3 **Marietta** Georgia, SE EEUU
115 U14 **Marietta** Ohio, N EEUU
103 N13 **Marietta** Oklahoma, C EEUU
275 H18 **Marigat** Rift Valley, O Kenia
323 S16 **Marignane** Bouches-du-Rhône, SE Francia
Marignano *ver* Melegnano
159 O11 **Marigot** NE Dominica
378 L15 **Mariinsk** Kemerovskaya Oblast', S Federación Rusa
391 Q3 **Mariinskiy Posad** Respublika Mariy El, O Federación Rusa
371 E14 **Marijampolė** *ant.* Kapsukas. Marijampolė, S Lituania
354 G12 **Marikostenovo** Sofiyska Oblast, SO Bulgaria
194 J9 **Marília** São Paulo, S Brasil
278 D11 **Marimba** Malanje, NO Angola
330 G4 **Marín** Galicia, NO España
127 N10 **Marina** California, O EEUU
Marina di Catanzaro *ver* Catanzaro Marina
Mar'ina Gorka *ver* Mar"ina Horka
371 L17 **Mar"ina Horka** *Rus.* Mar'ina Gorka. Minskaya Voblasts', C Bielorrusia
503 S13 **Marinduque** *isla* C Filipinas
115 S9 **Marine City** Michigan, N EEUU
115 N6 **Marinette** Wisconsin, N EEUU
194 I10 **Maringá** Paraná, S Brasil
279 N16 **Maringuè** Sofala, C Mozambique
330 F9 **Marinha Grande** Leiria, C Portugal
335 I15 **Marino** Lazio, C Italia
187 A15 **Mário Lobão** Acre, O Brasil
91 O5 **Marion** Alabamâ, S EEUU
103 Y11 **Marion** Arkansas, C EEUU
83 P9 **Marion** Carolina del Norte, SE EEUU
83 T12 **Marion** Carolina del Sur, SE EEUU
114 L17 **Marion** Illinois, N EEUU
115 P13 **Marion** Indiana, N EEUU
107 X13 **Marion** Iowa, C EEUU
103 O5 **Marion** Kansas, C EEUU
22 H6 **Marion** Kentucky, S EEUU
115 S12 **Marion** Ohio, N EEUU
83 Q7 **Marion** Virginia, NE EEUU
83 S13 **Marion, Lake** *embalse* Carolina del Sur, SE EEUU
103 O5 **Marion Lake** *embalse* Kansas, C EEUU
103 S8 **Marionville** Missouri, C EEUU
175 N7 **Maripa** Bolívar, E Venezuela
175 X11 **Maripasoula** O Guayana Francesa
127 Q9 **Mariposa** California, O EEUU
195 G19 **Mariscala** Lavalleja, S Uruguay
198 M4 **Mariscal Estigarribia** Boquerón, NO Paraguay
178 C6 **Mariscal Sucre** *var.* Quito. *aeropuerto internacional* (Quito) Pichincha, C Ecuador
Marismas, Las *ver* Guadalquivir, Marismas del
114 K16 **Marissa** Illinois, N EEUU
Maritimes, Alpes *ver* Alpes Maritimos
354 K11 **Maritsa** *var.* Marica, *Gri.* Évros, *Turc.* Meriç; *ant.* Hebrus. *río* SO Europa *ver también* Évros/Meriç
Maritsa *ver* Simeonovgrad
Marittime, Alpi *ver* Alpes Marítimos
Maritzburg *ver* Pietermaritzburg
557 Y13 **Marium** *monte* Ambrym, C Vanuatu
367 X9 **Mariupol'** *ant.* Zhdanov. Donets'ka Oblast', SE Ucrania
175 Q6 **Mariusa, Caño** *río* NE Venezuela
430 J5 **Marīvān** *ant.* Dezh Shāhpūr. Kordestān, O Irán
391 R3 **Mariyets** Respublika Mariy El, O Federación Rusa
Mariyskaya RSSA *ver* Mariy El, Respublika
370 G4 **Märjamaa** *Alem.* Merjama. Raplamaa, NO Estonia
311 I15 **Mark** *Fr.* Marcq. *río* Bélgica/ Países Bajos
275 N17 **Marka** *var.* Merca. Shabeellaha Hoose, S Somalia
439 Z10 **Markakol'** *Kaz.* Marqakōl. *lago* E Kazajstán
258 M12 **Markala** Ségou, O Mali
479 S15 **Markam** *var.* Gartog. Xizang Zizhiqu, O China
300 K21 **Markaryd** Kronoberg, S Suecia
430 L7 **Markazī** *of.* Ostān-e Markazī. *provincia* O Irán
50 F14 **Markdale** Ontario, S Canadá
103 X10 **Marked Tree** Arkansas, C EEUU
310 N11 **Markelo** Overijssel, E Países Bajos
310 J9 **Markermeer** *lago* C Países Bajos
307 N20 **Market Harborough** C Inglaterra, RU
307 N18 **Market Rasen** E Inglaterra, RU
58 H16 **Markham** Ontario, S Canadá
95 V12 **Markham** Texas, SO EEUU
546 J13 **Markham** *río* C PNG
567 Q11 **Markham** *monte* Antártida
346 M11 **Marki** Warszawa, C Polonia
478 F8 **Markit** Xinjiang Uygur Zizhiqu, NO China
367 Y5 **Markivka** *Rus.* Markovka. Luhans'ka Oblast', E Ucrania
127 Q7 **Markleeville** California, O EEUU
310 L8 **Marknesse** Flevoland, N Países Bajos
267 H14 **Markounda** *var.* Marcounda. Ouham, NO República Centroafricana
Markovka *ver* Markivka
379 W9 **Markovo** Chukotskiy Avtonomnyy Okrug, NE Federación Rusa
391 P8 **Marks** Saratovskaya Oblast', O Federación Rusa
90 K2 **Marks** Mississippi, S EEUU
90 I7 **Marksville** Luisiana, S EEUU
319 I19 **Marktheidenfeld** Baviera, C Alemania
319 J24 **Marktoberdorf** Baviera, S Alemania
319 M18 **Marktredwitz** Baviera, E Alemania
Markt-Übelbach *ver* Übelbach
103 V3 **Mark Twain, Lake** *embalse* Missouri, C EEUU
Markuleshty *ver* Mărculeşti
319 E14 **Marl** Renania del Norte-Westfalia, O Alemania
534 E2 **Marla** Australia Meridional
531 Y8 **Marlborough** Queensland, E Australia
307 M22 **Marlborough** S Inglaterra, RU
543 I15 **Marlborough** *of.* Marlborough District. *distrito* Isla del Sur, NZ
323 P3 **Marle** Aisne, N Francia
115 S8 **Marlette** Michigan, N EEUU
95 T9 **Marlin** Texas, SO EEUU
83 S5 **Marlinton** Virginia Occidental, NE EEUU
102 M12 **Marlow** Oklahoma, C EEUU
467 E17 **Marmagao** Goa, O India
Marmanda *ver* Marmande
322 L13 **Marmande** *ant.* Marmanda. Lot-et-Garonne, SO Francia
414 C11 **Marmara** Balıkesir, NO Turquía
414 D11 **Mármara, Mar de** *Turc.* Marmara Denizi. *mar* NO Turquía
354 N13 **Marmaraereğlisi** Tekirdağ, NO Turquía
Marmara, Denizi *ver* Marmara, Mar de
414 C16 **Marmaris** Muğla, SO Turquía
106 J6 **Marmarth** Dakota del Norte, N EEUU
83 Q5 **Marmet** Virginia Occidental, NE EEUU
334 H5 **Marmolada** *monte* N Italia
330 M13 **Marmolejo** Andalucía, S España
50 J14 **Marmora** Ontario, SE Canadá
335 C19 **Marmora, Punta La** *monte* Cerdeña, Italia, C Mar Mediterráneo
139 Q14 **Marmot** *bahía* Alaska, EEUU
323 Q4 **Marne** *departamento* N Francia
323 Q4 **Marne** *río* N Francia
367 Q10 **Mar Negro, Llanura del** *Ucr.* Prychornomors'ka Nyzovyna. *depresión* SE Europa
415 U10 **Marneuli** *ant.* Borchalo, Sarvani. S Georgia
266 I13 **Maro** Moyen-Chari, S Chad
174 L12 **Maroa** Amazonas, S Venezuela
516 J3 **Maroantsetra** Toamasina, NE Madagascar
555 W11 **Marokau** *atolón* Islas Tuamotú, C Polinesia Francesa
516 J5 **Marolambo** Toamasina, E Madagascar
516 J2 **Maromokotro** *monte* N Madagascar
279 L16 **Marondera** *ant.* Marandellas. Mashonaland East, NE Zimbabwe
175 X9 **Maroni** *Hol.* Marowijne. *río* Guayana Francesa/Surinam
535 V2 **Maroochydore-Mooloolaba** Queensland, E Australia
512 P13 **Maros** Sulawesi, C Indonesia
366 H11 **Maros** *var.* Mureş, Mureşul, *Alem.* Marosch, Mieresch. *río* Hungría/Rumania *ver también* Mureş
Marosch *ver* Maros/Mureş
Maroshévíz *ver* Topliţa
Marosillye *ver* Ilia
Marosludas *ver* Luduş
Marosújvár/Marosújvárakna *ver* Ocna Mureş
Marosvásárhely *ver* Târgu Mureş
555 V14 **Marotiri** *var.* Islotes de Bass, Morotiri. *archipiélago* Islas Australes, SO Polinesia Francesa
266 G12 **Maroua** Extrême-Nord, N Camerún
175 X12 **Marouini Rivier** *río* SE Surinam
516 I3 **Marovoay** Mahajanga, NO Madagascar
175 W9 **Marowijne** *distrito* NE Surinam
Marowijne *ver* Maroni
Marqaköl *ver* Markakol', Lago
91 W17 **Marquesas, Cayos** *archipiélago* Florida, SE EEUU
555 X7 **Marquesas, Islas** *Fr.* Îles Marquises. *archipiélago* N Polinesia Francesa
559 S10 **Marquesas, Zona de fractura de las** *accidente tectónico* E Océano Pacífico
107 Y12 **Marquette** Iowa, C EEUU
115 N3 **Marquette** Michigan, N EEUU
323 N1 **Marquise** Pas-de-Calais, N Francia
Marquises, Îles *ver* Marquesas, Islas
274 B10 **Marra, Montes** *meseta* O Sudán
274 B11 **Marra, Yébel** *monte* O Sudán
535 Q6 **Marra Creek** *río* Nueva Gales del Sur, SE Australia
254 E7 **Marrakech** *var.* Marakesh. SO Marruecos
Marrât *ver* Marāh
535 N15 **Marrawah** Tasmania, SE Australia
534 I4 **Marree** Australia Meridional
275 L17 **Marrehan** *cordillera* SO Somalia
279 N17 **Marromeu** Sofala, C Mozambique
535 N8 **Marrowie Creek** *río estacional* Nueva Gales del Sur, SE Australia
254 E8 **Marruecos** *of.* Reino de Marruecos, *Ar.* Al Mamlakah. *monarquía* N África
279 O14 **Marrupa** Niassa, N Mozambique
534 D1 **Marryat** Australia Meridional
239 G15 **Mars** *bahía* Isla Ascensión, C Océano Atlántico13 R8
Mars, Rivière à *río* Québec, SE Canadá
107 S12 **Mars, Le** Iowa, C EEUU
83 P9 **Mars Hill** Carolina del Norte, SE EEUU
79 S3 **Mars Hill** Maine, NE EEUU
255 Y10 **Marsa 'Alam** SE Egipto
255 R8 **Marsá al Burayqah** *var.* Al Burayqah. N Libia
275 J17 **Marsabit** Eastern, N Kenia
335 H23 **Marsala** *ant.* Lilybaeum. Sicilia, Italia, C Mar Mediterráneo
123 Jj17 **Marsaxlokk** *bahía* SE Malta
319 H15 **Marsberg** Renania del Norte-Westfalia, O Alemania
47 R15 **Marsden** Saskatchewan, S Canadá
310 H7 **Marsdiep** *estrecho* NO Países Bajos
Marseille-Marignane *ver* Provenza
Marseille *ver* Marsella
114 M11 **Marseilles** Illinois, N EEUU
323 R16 **Marsella** *Fr.* Marseille; *ant.* Massilia. Bouches-du-Rhône, SE Francia
90 H10 **Marsh** *isla* Luisiana, S EEUU
139 N11 **Marshall** Alaska, EEUU
103 U9 **Marshall** Arkansas, C EEUU
83 O9 **Marshall** Carolina del Norte, SE EEUU
115 N14 **Marshall** Illinois, N EEUU
115 Q10 **Marshall** Michigan, N EEUU
107 S9 **Marshall** Minnesota, N EEUU
103 T4 **Marshall** Missouri, C EEUU
95 X6 **Marshall** Texas, SO EEUU
258 J16 **Marshall** O Liberia
557 S4 **Marshall, Islas** *of.* República de las Islas Marshall. *república* O Océano Pacífico
558 M7 **Marshall, Montes** *accidente submarino* SO Océano Pacífico
107 W13 **Marshalltown** Iowa, C EEUU
158 H1 **Marsh Harbour** Gran Abaco, O Bahamas
79 P12 **Marshfield** Massachusetts, NE EEUU
103 T7 **Marshfield** Missouri, C EEUU
114 K6 **Marshfield** Wisconsin, N EEUU
83 S11 **Marshville** Carolina del Norte, SE EEUU
51 W5 **Marsoui** Québec, SE Canadá
300 O15 **Märsta** Estocolmo, C Suecia
300 H24 **Marstal** Fyn, C Dinamarca
300 I19 **Marstrand** Göteborg och Bohus, S Suecia
95 U8 **Mart** Texas, SO EEUU
502 F11 **Martaban** *golfo* S Myanmar (Birmania)
502 G11 **Martaban** *var.* Moktama. Estado Mon, S Myanmar (Birmania)
335 Q19 **Martano** Puglia, SE Italia
Martapoera *ver* Martapura
512 N11 **Martapura** *ant.* Martapoera. Borneo, C Indonesia
311 L23 **Martelange** Luxemburgo, SE Bélgica
354 L7 **Marten** Razgradska Oblast, NE Bulgaria
50 H10 **Marten River** Ontario, S Canadá
47 T15 **Martensville** Saskatchewan, S Canadá
Martes Tolosane *ver* Martres-Tolosane
Marteskirch *ver* Târnăveni
355 K25 **Mártha** Creta, Grecia, E Mar Mediterráneo
535 Q6 **Marthaguy Creek** *río* Nueva Gales del Sur, SE Australia
79 P13 **Martha's Vineyard** *isla* Massachusetts, NE EEUU
342 C11 **Martigny** Valais, SO Suiza
323 R16 **Martigues** Bouches-du-Rhône, SE Francia
331 S7 **Martín** *río* E España
566 J11 **Martin** *península* Antártida
347 J19 **Martin** *Alem.* Sankt Martin, *Hung.* Turócszentmárton; *ant.* Turčianský Svätý Martin. Stredné Slovensko, NO Eslovaquia
Martín *ver* Ciudad del Libertador General San Martín
106 L11 **Martin** Dakota del Sur, N EEUU
22 G8 **Martin** Tennessee, S EEUU
91 Q5 **Martin Lake** *embalse* Alabama, S EEUU
139 S5 **Martin, Punta** *cabo* Alaska, EEUU
239 K16 **Martin Vaz, Ilhas** *archipiélago* E Brasil
335 P18 **Martina Franca** Puglia, SE Italia
543 M14 **Martinborough** Wellington, Isla del Norte, NZ
95 S11 **Martindale** Texas, SO EEUU
127 N8 **Martinez** California, O EEUU
91 V3 **Martinez** Georgia, SE EEUU
147 Q13 **Martínez de La Torre** Veracruz, E Méxic1 O15
Martinica *isla* E Antillas
159 Y12 **Martinica** *departamento francés de ultramar* E Antillas
159 X12 **Martinica, Pasaje de** *Fr.* Martinique Passage; *var.* Canal de Dominica, Canal de Martinica. *canal* Dominica/Martinica
355 G18 **Martíno** *ant.* Martínon. Grecia Central, C Grecia
Martínon *ver* Martíno
115 V13 **Martins Ferry** Ohio, N EEUU
343 V3 **Martinsberg** Austria Inferior, NE Austria
83 V3 **Martinsburg** Virginia Occidental, NE EEUU
Martinskirch *ver* Târnăveni
115 O14 **Martinsville** Indiana, N EEUU
83 S8 **Martinsville** Virginia, NE EEUU
Martök *ver* Martuk
542 M12 **Marton** Manawatu-Wanganui, Isla del Norte, NZ
331 N13 **Martos** Andalucía, S España
66 G9 **Martre, La** *lago* Territorios del Noroeste, NO Canadá
322 M16 **Martres-Tolosane** *var.* Martes Tolosane. Haute-Garonne, S Francia
295 M11 **Martti** Lappi, NE Finlandia
438 J9 **Martuk** *Kaz.* Martök. Aktyubinsk, NO Kazajstán
415 U12 **Martuni** E Armenia
186 L11 **Marudá** Pará, E Brasil
512 O2 **Marudu** *bahía* Malasia Oriental
451 O8 **Ma'rūf** Kandahār, SE Afganistán
498 G10 **Marugame** Kagawa, Shikoku, SO Japón
543 H16 **Maruia** *río* Isla del Sur, NZ
310 M6 **Marum** Groninga, NE Países Bajos
267 P23 **Marungu** *cordillera* SE Rep. Democrática del Congo
555 Y12 **Marutea** *atolón* Islas Actéon, C Polinesia Francesa
431 O11 **Marv Dasht** *var.* Mervdasht. Fārs, S Irán
323 P13 **Marvejols** Lozère, S Francia
103 X12 **Marvell** Arkansas, C EEUU
134 L6 **Marvine** *monte* Utah, O EEUU
419 Q7 **Marwānīyah** C Irak
462 F13 **Mārwār** *var.* Marwar Junction. Rājasthān, N India
Marwar Junction *ver* Mārwār
47 R14 **Marwayne** Alberta, SO Canadá
442 I14 **Mary** *ant.* Merv. Maryyskiy Velayat, S Turkmenistán
Mary *ver* Maryyskiy Velayat
Mary, Isla *ver* Kanton
Mary Welayaty *ver* Maryyskiy Velayat
531 Z9 **Maryborough** Queensland, E Australia
534 M11 **Maryborough** Victoria, SE Australia
Maryborough *ver* Port Laoise
279 G23 **Marydale** Northern Cape, O República de Sudáfrica
367 W8 **Mar"yinka** Donets'ka Oblast', E Ucrania
83 W4 **Maryland** *of.* Estado de Maryland; también conocido como America in Miniature, Cockade State, Free State, Old Line State. *estado* NE EEUU
95 P7 **Maryneal** Texas, SO EEUU
307 J15 **Maryport** NO Inglaterra, RU
59 U13 **Marystown** Terranova, Terranova y Labrador, SE Canadá
134 K6 **Marysvale** Utah, O EEUU
127 O6 **Marysville** California, O EEUU
103 O3 **Marysville** Kansas, C EEUU
115 S13 **Marysville** Michigan, N EEUU
115 S9 **Marysville** Ohio, NE EEUU
118 H7 **Marysville** Washington, NO EEUU
103 R2 **Maryville** Missouri, C EEUU
83 N9 **Maryville** Tennessee, S EEUU
442 I15 **Maryyskiy Velayat** *var.* Mary, *Turkm.* Mary Welayaty. *provincia* S Turkmenistán
Marzūq *ver* Murzuq
513 V11 **Mas** Irian Jaya, E Indonesia
154 J11 **Masachapa** *var.* Puerto Masachapa. Managua, O Nicaragua
127 R2 **Masacre** *lago* Nevada, O EEUU
275 I21 **Masai** *estepa* NO Tanzania
275 G19 **Masai Mara, Reserva Nacional** *reserva* C Kenia
275 F19 **Masaka** SO Uganda
512 N13 **Masalembo Besar** *isla* S Indonesia
415 Y13 **Masallı** *Rus.* Masally. S Azerbaiyán
Masally *ver* Masallı
512 Pp10 **Masamba** Sulawesi, C Indonesia
Masampo *ver* Masan
491 Y16 **Masan** *ant.* Masampo. S Corea del Sur
Masandam, Península *ver* Musandam, Península
275 J25 **Masasi** Mtwara, SE Tanzania
Masawa *ver* Massawa
154 J10 **Masaya** Masaya, O Nicaragua
154 J10 **Masaya** *departamento* O Nicaragua
503 T13 **Masbate** *isla* C Filipinas
503 T13 **Masbate** Masbate, N Filipinas
254 I6 **Mascara** *var.* Mouaskar. NO Argelia
517 O7 **Mascareñas, Cuenca de las** *accidente submarino* O Océano Índico
517 O9 **Mascareñas, Islas** *archipiélago* O Océano Índico
517 N9 **Mascareñas, Llanura de las** *accidente submarino* O Océano Índico
517 O7 **Mascareñas, Meseta de las** *accidente submarino* O Océano Índico
566 H5 **Mascart** *cabo* Isla Adelaide, Antártida
198 J10 **Mascasín, Salinas de** *lago salado* C Argentina
427 Y8 **Mascate** *Ar.* Masqaṭ; *var.* Maskat, Muscat. *capital de estado* (Omán) NE Omán
Mascate y Omán *ver* Omán
146 K13 **Mascota** Jalisco, C México
51 O12 **Mascouche** Québec, SE Canadá
382 J9 **Masel'gskaya** Respublika Kareliya, NO Federación Rusa
279 J23 **Maseru** *capital de estado* (Lesotho) O Lesotho
279 J23 **Maseru** *aeropuerto internacional* O Lesotho
Mashaba *ver* Mashava
486 K14 **Mashan** Guangxi Zhuangzu Zizhiqu, S China
279 K17 **Mashava** *ant.* Mashaba. Masvingo, SE Zimbabwe
431 U4 **Mashhad** *var.* Meshed. Khorāsān, NE Irán
499 S3 **Mashike** Hokkaidō, NE Japón
Mashīz *ver* Bardsīr
451 N14 **Mashkai** *río* SO Pakistán
431 X13 **Māshkel** *var.* Rūd-i Māshkel, Rūd-e Māshkīd. *río* Irán/Pakistán
450 K12 **Māshkel, Hāmūn-i** *marismas saladas* SO Pakistán
Māshkel, Rūd-i/Māshkīd, Rūd-e *ver* Māshkel
279 K15 **Mashonaland Central** *provincia* N Zimbabwe
279 K16 **Mashonaland East** *provincia* NE Zimbabwe
279 J16 **Mashonaland West** *provincia* NO Zimbabwe
Mashtagi *ver* Maştağa
499 V4 **Mashū-ko** *var.* Masyū Ko. *lago* Hokkaidō, NE Japón
427 S14 **Masīlah, Wādī al** *río estacional* SE Yemen
154 I5 **Masica, La** Atlántida, NO Honduras
267 I21 **Masi-Manimba** Bandundu, SO Rep. Democrática del Congo
275 F17 **Masindi** O Uganda
275 I19 **Masinga** *embalse* S Kenia
503 R12 **Masinloc** Luzón, N Filipinas
Masīra *ver* Maşīrah, Jazīrat
427 Y10 **Maşīrah** *Ar.* Jazīrat Masīra. *isla* E Omán
427 Y10 **Maşīrah, Golfo de** *var.* Khalīj Maşīrah, Masira. *bahía* E Omán
Maşīrah, Khalīj *ver* Maşīrah, Golfo de
Masis *ver* Ararat, Monte
267 O19 **Masisi** Nord Kivu, E República Democrática del Congo
513 U11 **Masiwang** *río* Isla Ceram, E Indonesia
Masjed-e Soleymān/Masjid-i Sulaiman *ver* Masjed Soleymān
430 L9 **Masjed Soleymān** *var.* Masjed-e Soleymān, Masjid-i Sulaiman. Khūzestān, SO Irán
307 B17 **Mask, Lough** *Ir.* Loch Measca. *lago* O Irlanda
Maskat *ver* Mascate
419 Q7 **Maskhān** C Irak
427 X8 **Maskin** *var.* Miskin. NO Omán
354 N10 **Maslen** *cabo* E Bulgaria
Masohi *ver* Amahai
516 K3 **Masola** *cabo* NE Madagascar
543 B25 **Mason** *bahía* Isla Stewart, NZ
115 Q9 **Mason** Michigan, N EEUU
115 R14 **Mason** Ohio, N EEUU
95 Q10 **Mason** Texas, SO EEUU
83 P4 **Mason** Virginia Occidental, NE EEUU
114 K13 **Mason City** Illinois, N EEUU
107 V12 **Mason City** Iowa, C EEUU
78 B16 **Masontown** Pennsylvania, NE EEUU
Masqaṭ *ver* Mascate
334 E10 **Massa** Toscana, C Italia
334 F13 **Massa Marittima** Toscana, C Italia
79 P11 **Massachusetts** *bahía* Massachusetts, NE EEUU
78 M11 **Massachusetts** *of.* Commonwealth of Massachusetts; también conocido como Bay State, Old Bay State, Old Colony State. *estado* NE EEUU
335 O18 **Massafra** Puglia, SE Italia
342 G11 **Massagno** Ticino, S Suiza
266 G11 **Massaguet** Chari-Baguirmi, O Chad
Massakori *ver* Massakory
266 G10 **Massakory** *var.* Massakori; *ant.* Dagana. Chari-Baguirmi, O Chad
266 H11 **Massalassef** Chari-Baguirmi, SO Chad
278 B11 **Massangano** Cuanza Norte, NO Angola
279 M18 **Massangena** Gaza, S Mozambique
274 J9 **Massawa** *var.* Masawa, *Amh.* Mits'iwa. E Eritrea
274 K9 **Massawa** *canal* E Eritrea
78 J6 **Massena** Nueva York, NE EEUU
266 H11 **Massenya** Chari-Baguirmi, SO Chad
46 I13 **Masset** Isla Graham, Columbia Británica, SO Canadá
322 L16 **Masseube** Gers, S Francia
50 E11 **Massey** Ontario, S Canadá
323 P12 **Massiac** Cantal, C Francia
Massilia *ver* Marsella
115 U12 **Massillon** Ohio, N EEUU
259 N12 **Massina** Ségou, O Mali
279 N19 **Massinga** Inhambane, SE Mozambique
279 L20 **Massingir** Gaza, SO Mozambique
567 Z10 **Masson** *isla* Antártida
Massoukou *ver* Franceville
415 Z11 **Maştağa** *Rus.* Mashtagi, Mastaga. E Azerbaiyán
Mastanli *ver* Momchilgrad
542 M13 **Masterton** Wellington, Isla del Norte, NZ
78 M14 **Mastic** Long Island, Nueva York, NE EEUU
451 O10 **Mastung** Baluchistān, SO Pakistán
371 J20 **Mastva** *Rus.* Mostva. *río* SO Bielorrusia
371 G17 **Masty** *Rus.* Mosty. Hrodzyenskaya Voblasts', O Bielorrusia
498 E8 **Masuda** Shimane, Honshū, SO Japón
295 J11 **Masugnsbyn** Norrbotten, N Suecia
Masuku *ver* Franceville
346 L9 **Masuria** *región física* NE Polonia
279 K17 **Masvingo** *ant.* Fort Victoria, Nyanda, Victoria. Masvingo, SE Zimbabwe
279 K18 **Masvingo** *ant.* Victoria. *provincia* SE Zimbabwe
513 W10 **Maswaar** *isla* E Indonesia
418 H5 **Maṣyāf** *Fr.* Misiaf. Ḥamāh, C Siria
Masyū Ko *ver* Mashū-ko
346 E9 **Maszewo** Szczecin, NO Polonia
554 B17 **Mata, Punta** *cabo* SE Niue
Mata Uta *ver* Matā'utu
279 I17 **Matabeleland North** *provincia* O Zimbabwe
279 J18 **Matabeleland South** *provincia* S Zimbabwe
278 O13 **Mataca** Niassa, N Mozambique
557 S15 **Matacawa Levu** *isla* Islas Yasawa, NO Fiyi
50 G8 **Matachewan** Ontario, S Canadá
267 F22 **Matadi** Bas-Zaïre, O República Democrática del Congo
95 O4 **Matador** Texas, SO EEUU
154 J9 **Matagalpa** Matagalpa, C Nicaragua
154 K9 **Matagalpa** *departamento* O Nicaragua
58 I12 **Matagami** Québec, S Canadá
95 U14 **Matagorda** *isla* Texas, SO EEUU
95 V13 **Matagorda** *península* Texas, SO EEUU
95 U13 **Matagorda** Texas, SO EEUU
95 U13 **Matagorda, Bahía de** *ensenada* Texas, SO EEUU
555 Q8 **Mataiea** Tahití, O Polinesia Francesa
555 T9 **Mataiva** *atolón* Islas Tuamotú, C Polinesia Francesa
535 O7 **Matakana** Nueva Gales del Sur, SE Australia
542 N7 **Matakana** *isla* NE NZ
279 C15 **Matala** Huíla, SO Angola
554 G12 **Matala'a, Punta** *cabo* Isla Uvea, N Wallis y Futuna
467 K25 **Matale** Central Province, C Sri Lanka
554 E12 **Matalesina, Punta** *cabo* Isla Alofi, O Wallis y Futuna
258 I10 **Matam** NE Senegal
542 M8 **Matamata** Waikato, Isla del Norte, NZ
259 V12 **Matamey** Zinder, S Níger
146 L8 **Matamoros** Coahuila de Zaragoza, NE México
147 P15 **Matamoros** *var.* Izúcar de Matamoros. Puebla, S México
147 Q8 **Matamoros** Tamaulipas, C México
255 S13 **Ma'ṭan as Sārah** SE Libia
512 Q10 **Matana** *lago* Sulawesi, C Indonesia
278 J12 **Matanda** Luapula, N Zambia
275 J24 **Matandu** *río* S Tanzania
51 V6 **Matane** *río* Québec, SE Canadá
51 V6 **Matane** Québec, SE Canadá
259 S12 **Matankari** Dosso, SO Níger
139 R11 **Matanuska** *río* Alaska, EEUU
174 G7 **Matanza** Santander, N Colombia
158 D4 **Matanzas** Matanzas, NO Cuba
51 V7 **Matapédia** *río* Québec, SE Canadá
51 V6 **Matapédia** *lago* Québec, SE Canadá
554 D12 **Matapu, Punta** *cabo* Isla Futuna, O Wallis y Futuna
198 G12 **Mataquito** *río* C Chile
467 K26 **Matara** Southern Province, S Sri Lanka
355 D18 **Matarágka** *var.* Mataránga. Grecia Occidental, C Grecia
512 Nn16 **Mataram** Isla Lombok, C Indonesia
Mataránga *ver* Matarágka
531 Q3 **Mataranka** Territorio del Norte , N Australia
331 W6 **Mataró** *ant.* Illuro. Cataluña, E España
542 O8 **Matata** Bay of Plenty, Isla del Norte, NZ
559 P10 **Matātula** *cabo* Tutuila, O Samoa Americana
543 D24 **Mataura** Southland, Isla del Sur, Nueva Zelanda
543 D24 **Mataura** *río* Isla del Sur, NZ
554 G12 **Matā'utu** *bahía* Isla Uvea, Wallis y Futuna
554 G11 **Matā'utu** *var.* Mata Uta. *capital de territorio dependiente* (Wallis y Futuna) Isla Uvea, Wallis y Futuna
559 O10 **Matāutu** Upolu, C Samoa Occidental
555 P7 **Mataval** *bahía* Tahití, O Polinesia Francesa
554 I16 **Matavera** Rarotonga, S Islas Cook
555 V16 **Mataveri** Isla de Pascua, Chile, E Océano Pacífico
555 V17 **Mataveri** *aeropuerto internacional* (Isla de Pascua) Isla de Pascua, Chile, E Océano Pacífico
542 P9 **Matawai** Gisborne, Isla del Norte, NZ
51 O10 **Matawin** *río* Québec, SE Canadá
439 V13 **Matay** Taldykorgan, SE Kazajstán
50 K8 **Matchi-Manitou** *lago* Québec, SE Canadá
147 O10 **Matehuala** San Luis Potosí, C México
159 V13 **Matelot** Trinidad, Trinidad y Tobago
279 M15 **Matenge** Tete, NO Mozambique
Matepec, La *ver* Santa Ana, Volcán de
335 O18 **Matera** Basilicata, S Italia
347 O21 **Mátészalka** Szabolcs-Szatmár-Bereg, E Hungría
513 Y10 **Matewar** Irian Jaya, E Indonesia
296 H17 **Matfors** Västernorrland, C Suecia
322 K11 **Matha** Charente-Maritime, O Francia
83 X6 **Mathews** Virginia, NE EEUU
95 S14 **Mathis** Texas, SO EEUU
462 J11 **Mathura** *ant.* Muttra. Uttar Pradesh, N India
Mathurai *ver* Madurai
503 V16 **Mati** Mindanao, S Filipinas
Matianus *ver* Orūmīyeh, Daryācheh-ye
Matiara *ver* Matiāri
451 Q15 **Matiāri** *var.* Matiara. Sind, SE Pakistán
147 S16 **Matías Romero** Oaxaca, SE México
155 O13 **Matina** Limón, E Costa Rica
50 D10 **Matinenda** *lago* Ontario, S Canadá
79 R8 **Matinicus** *isla* Maine, NE EEUU
Matisco/Matisco Ædourum *ver* Mâcon
451 Q16 **Mātli** Sind, SE Pakistán
307 M18 **Matlock** C Inglaterra, RU
187 F18 **Mato Grosso** *ant.* Vila Bela da Santissima Trindade. Mato Grosso, O Brasil
187 G17 **Mato Grosso** *of.* Estado de Mato Grosso; *ant.* Matto Grosso. *estado* O Brasil
194 H8 **Mato Grosso do Sul** *of.* Estado de Mato Grosso do Sul. *estado* S Brasil
187 I18 **Mato Grosso, Planalto del** *meseta* C Brasil
330 G6 **Matosinhos** *ant.* Matozinhos. Porto, NO Portugal
175 Z10 **Matoury** NE Guayana Francesa
Matozinhos *ver* Matosinhos
347 L21 **Mátra** *cordillera* N Hungría
427 Y8 **Maṭraḥ** *var.* Mutrah. NE Omán
366 L12 **Mātraşeşti** Vrancea, E Rumania
342 M8 **Matrei Am Brenner** Tirol, O Austria
343 P8 **Matrei in Osttirol** Tirol, O Austria
258 I15 **Matru** SO Sierra Leona
255 U7 **Maṭrūḥ** *var.* Mersa Maṭrūḥ; *ant.* Paraetonium. NO Egipto
487 S12 **Matsu** *Chin.* Mazu Dao. *isla* NO Taiwán
498 X7 **Matsubara** *var.* Matubara. Kagoshima, Tokuno-shima, SO Japón
498 M11 **Matsudo** *var.* Matudo. Chiba, Honshū, S Japón
498 G8 **Matsue** *var.* Matsuye, Matue. Shimane, Honshū, SO Japón
499 Q5 **Matsumae** Hokkaidō, NE Japón
498 L10 **Matsumoto** *var.* Matumoto. Nagano, Honshū, S Japón
498 I11 **Matsusaka** *var.* Matsuzaka, Matusaka. Mie, Honshū, SO Japón
Matsutō *ver* Mattō
498 B8 **Matsuura** *var.* Matuura. Nagasaki, Kyūshū, SO Japón
498 E9 **Matsuyama** *var.* Matuyama. Ehime, Shikoku, SO Japón
Matsuye *ver* Matsue
Matsuzaka *ver* Matsusaka
498 K12 **Matsuzaki** Shizuoka, Honshū, S Japón
50 F8 **Mattagami** *río* Ontario, S Canadá
50 F8 **Mattagami** *lago* Ontario, S Canadá
198 K12 **Mattaldi** Córdoba, C Argentina
83 Y9 **Mattamuskeet** *lago* Carolina del Norte, SE EEUU
83 W6 **Mattaponi** *río* Virginia, NE EEUU
50 I11 **Mattawa** Ontario, SE Canadá
50 I11 **Mattawa** *río* Ontario, SE Canadá
79 S5 **Mattawamkeag** Maine, NE EEUU
79 S4 **Mattawamkeag** *lago* Maine, NE EEUU
127 R8 **Matterhorn, Pico** *monte* California, O EEUU
342 D11 **Matterhorn** *It.* Cervino. *monte* Italia/Suiza
127 W1 **Matterhorn** *monte* Nevada, O EEUU
118 L12 **Matterhorn** *var.* Sacajawea Peak. *monte* Oregón, NO EEUU
343 Y5 **Mattersburg** Burgenland, E Austria
342 E11 **Matter Vispa** *río* S Suiza
175 R7 **Matthews Ridge** N Guyana
158 K7 **Matthew Town** Gran Inagua, S Bahamas
343 Q4 **Mattighofen** Austria Superior, NO Austria
335 N16 **Mattinata** Puglia, SE Italia
427 T9 **Maṭṭī, Sabkhat** *salar* Arabia Saudita/EAU
78 M14 **Mattituck** Long Island, Nueva York, NE EEUU
498 K9 **Mattō** *var.* Matsutō. Ishikawa, Honshū, SO Japón
Matto Grosso *ver* Mato Grosso
114 M14 **Mattoon** Illinois, N EEUU
179 L16 **Mattos** *río* C Bolivia
Mattu *ver* Metu
511 Ll5 **Matu** Sarawak, Malasia Oriental
179 E14 **Matucana** Lima, O Perú
Matudo *ver* Matsudo
Matue *ver* Matsue
557 U16 **Matuku** *isla* S Fiyi
350 B9 **Matulji** Primorje-Gorski Kotar, NO Croacia
Matumoto *ver* Matsumoto
175 P5 **Maturín** Monagas, NE Venezuela
Matusaka *ver* Matsusaka
Matuura *ver* Matsuura
**Matu

239 J20 **Maurice Ewing, Banco** *accidente submarino* SO Océano Atlántico
95 Y10 **Mauriceville** Texas, SO EEUU
517 W15 **Mauricio** *of.* República de Mauricio, *Fr.* Maurice. *república* O Océano Índico
517 N9 **Mauricio, Fosa de** *accidente submarino* O Océano Índico
310 K12 **Maurik** Gelderland, C Países Bajos
258 H8 **Mauritania** *of.* República Islámica de Mauritania, *Ar.* Mūrītāniyah. *república* O África
322 H6 **Mauron** Morbihan, NO Francia
323 N13 **Maurs** Cantal, C Francia
Maurua *ver* Maupiti
238 L6 **Maury, Canal de** *accidente submarino* N Océano Atlántico
114 K8 **Mauston** Wisconsin, N EEUU
343 R8 **Mauterndorf** Salzburgo, NO Austria
343 T4 **Mauthausen** Austria Superior, N Austria
343 Q9 **Mauthen** Carintia, S Austria
279 F15 **Mavinga** Cuando Cubango, SE Angola
279 M17 **Mavita** Manica, O Mozambique
355 K22 **Mavrópetra** *cabo* Thíra, Cícladas, Grecia, Mar Egeo
355 F16 **Mavrovoúni** *monte* C Grecia
542 Q8 **Mawhai, Punta** *cabo* Isla del Norte, NZ
502 F7 **Mawlaik** Sagaing, C Myanmar (Birmania)
Mawlamyine *ver* Moulmein
427 N14 **Mawr, Wādī** *río estacional* NO Yemen
567 X5 **Mawson** *estación científica australiana* Antártida
567 X5 **Mawson, Costa de** *región física* Antártida
106 M4 **Max** Dakota del Norte, N EEUU
147 W12 **Maxcanú** Yucatán, SE México
Maxesibebi *ver* Mount Ayliff
343 Q5 **Maxglan** *aeropuerto internacional* (Salzburgo) Salzburgo, O Austria
296 K16 **Maxmo** *Fin.* Maksamaa. Vaasa, O Finlandia
83 T11 **Maxton** Carolina del Norte, SE EEUU
95 R8 **May** Texas, SO EEUU
546 E10 **May** *río* NO PNG
78 I17 **May** *cabo* New Jersey, NE EEUU
158 J13 **May Pen** C Jamaica
546 F10 **May River** East Sepik, NO PNG
379 R12 **Maya** *río* E Federación Rusa
158 I7 **Maya, La** Santiago de Cuba, E Cuba
135 V8 **Maya, Mesa De** *monte* Colorado, C EEUU
154 F3 **Maya, Montes** *var.* Montañas Mayas. *cordillera* Belice/Guatemala
455 Q19 **Māyābandar** Islas Andamán y Nicobar, India, E Océano Índico
Mayadin *ver* Al Mayādīn
158 L5 **Mayaguana** *isla* SE Bahamas
158 L5 **Mayaguana, Pasaje de** *paso* SE Bahamas
159 S6 **Mayagüez** O Puerto Rico
159 R6 **Mayagüez** *bahía* O Puerto Rico
Mayals *ver* Maials
267 G20 **Mayama** Le Pool, SE Congo
431 R4 **Mayamey** Semnān, N Irán
158 I7 **Mayarí** Holguín, E Cuba
Mayas, Montañas *ver* Maya, Montes
274 J11 **Maych'ew** *var.* Mai Chio, *It.* Mai Ceu. N Etiopía
418 I2 **Maydān Ikbiz** Ḥalab, N Siria
451 Q5 **Maydān Shahr** Wardag, E Afganistán
274 O12 **Maydh** Sanaag, N Somalia
Maydī *ver* Mīdī
Mayebashi *ver* Maebashi
Mayence *ver* Maguncia
322 J7 **Mayenne** *río* N Francia
322 K6 **Mayenne** Mayenne, NO Francia
322 J6 **Mayenne** *departamento* NO Francia
134 K12 **Mayer** Arizona, SO EEUU
90 J4 **Mayersville** Mississippi, S EEUU
47 P14 **Mayerthorpe** Alberta, SO Canadá
83 S12 **Mayesville** Carolina del Sur, SE EEUU
543 G19 **Mayfield** Canterbury, Isla del Sur, NZ
119 N14 **Mayfield** Idaho, NO EEUU
22 G7 **Mayfield** Kentucky, S EEUU
134 L5 **Mayfield** Utah, O EEUU
490 K9 **Mayhan** Övörhangay, C Mongolia
135 T14 **Mayhill** Nuevo México, SO EEUU
439 T9 **Maykain** *Kaz.* Mayqayyng. Pavlodar, NE Kazajstán
Maylibash *ver* Maylybas
Mayli-Say/Mayly-Say *ver* Mayluu-Suu
443 T9 **Mayluu-Suu** *ant.* Mayli-Say, *Kir.* Mayly-Say. Dzhalal-Abadskaya Oblast', O Kirguizistán
438 L14 **Maylybas** *ant.* Maylibash. Kzyl-Orda, S Kazajstán
Maymana *ver* Meymaneh
502 G8 **Maymyo** Mandalay, C Myanmar (Birmania)
379 W9 **Mayn** *río* NE Federación Rusa
391 Q5 **Mayna** Ul'yanovskaya Oblast', O Federación Rusa
83 N8 **Maynardville** Tennessee, S EEUU
50 J13 **Maynooth** Ontario, SE Canadá
91 U9 **Mayo** Florida, SE EEUU
307 B16 **Mayo** *Ir.* Maigh Eo. *región histórica* O Irlanda
Mayo *ver* Maio
46 I6 **Mayo** Territorio del Yukon, NO Canadá
266 G12 **Mayo-Kébbi** *of.* Préfecture du Mayo-Kébbu, *var.* Mayo-Kébi. *prefectura* SO Chad
Mayo-Kébi *ver* Mayo-Kébbi
267 F19 **Mayoko** Le Niari, SO Congo
503 T13 **Mayón** *volcán* Luzón, N Filipinas
542 N6 **Mayor** *isla* NE NZ
334 C6 **Mayor** *It.* Lago Maggiore. *lago* Italia/Suiza
Mayor, Puig *ver* Major, Puig
195 A24 **Mayor Buratovich** Buenos Aires, E Argentina
Mayor Pablo Lagerenza *ver* Capitán Pablo Lagerenza
330 L4 **Mayorga** Castilla y León, N España
517 I14 **Mayotte** *territorio dependiente de Francia, colectividad territorial* E África
Mayoumba *ver* Mayumba
Mayqayyng *ver* Maykain
503 R10 **Mayraira, Punta** *cabo* Luzón, N Filipinas
343 N8 **Mayrhofen** Tirol, O Austria
78 J17 **Mays Landing** New Jersey, NE EEUU
379 S5 **Mayskiy** Amurskaya Oblast', SE Federación Rusa
391 O15 **Mayskiy** Kabardino-Balkarskaya Respublika, SO Federación Rusa
439 U9 **Mayskoye** Pavlodar, NE Kazajstán
83 N4 **Maysville** Kentucky, S EEUU
103 R2 **Maysville** Missouri, C EEUU
513 Y14 **Mayu** *canal* Irian Jaya, E Indonesia
512 Ss7 **Mayu** *isla* Maluku, E Indonesia
267 D20 **Mayumba** *var.* Mayoumba. Nyanga, S Gabón
107 Q4 **Mayville** Dakota del Norte, N EEUU
115 S8 **Mayville** Michigan, N EEUU
78 C11 **Mayville** Nueva York, NE EEUU
379 R12 **Mayya** Respublika Saja (Yakutiya), NE Federación Rusa
Mayyali *ver* Mahe
Mayyit, Al Baḥr al *ver* Muerto, Mar
279 J15 **Mazabuka** Southern, S Zambia
Mazaca *ver* Kayseri
Mazagan *ver* El-Jadida
118 J7 **Mazama** Washington, NO EEUU
323 O15 **Mazamet** Tarn, S Francia
431 O4 **Māzandarān** *of.* Ostān-e Māzandarān. *provincia* N Irán
474 F7 **Mazar** Xinjiang Uygur Zizhiqu, NO China
335 H24 **Mazara del Vallo** Sicilia, Italia, C Mar Mediterráneo
451 O2 **Mazār-e Sharīf** *var.* Mazār-i Sharif. Balkh, N Afganistán
Mazār-i Sharif *ver* Mazār-e Sharīf
331 R13 **Mazarrón** Murcia, SE España
331 R14 **Mazarrón** *golfo* SE España
175 S9 **Mazaruni** *río* N Guyana
154 B6 **Mazatenango** Suchitepéquez, SO Guatemala
146 I10 **Mazatlán** Sinaloa, C México
134 L12 **Mazatzal, Montes** *cordillera* Arizona, SO EEUU
370 D10 **Mažeikiai** Mažeikiai, NO Lituania
370 D7 **Mazirbe** Talsi, NO Letonia
146 G5 **Mazocahui** Sonora, NO México
179 I18 **Mazocruz** Puno, S Perú
Mazoe, Río *ver* Mazowe, Río
267 N21 **Mazomeno** Maniema, E Rep. Democrática del Congo
479 Q6 **Mazong Shan** *monte* N China
279 L16 **Mazowe** *var.* Río Mazoe. *río* Mozambique/Zimbabwe
Mazra'a *ver* Al Mazra'ah
418 G6 **Mazraat Kfar Debiâne** C Líbano
370 H7 **Mazsalaca** *Est.* Väike-Salatsi, *Alem.* Salisburg. Valmiera, N Letonia
335 K25 **Mazzarino** Sicilia, Italia, C Mar Mediterráneo
Mba *ver* Ba
279 L21 **Mbabane** *capital de estado* (Swazilandia) NO Swazilandia
Mbacké *ver* Mbaké
259 N16 **Mbahiakro** E Costa de Marfil
267 I16 **Mbaïki** *var.* M'Baiki. Lobaye, SO República Centroafricana
267 F14 **Mbakaou** *lago* C Camerún
258 G11 **Mbaké** *var.* Mbacké. O Senegal
278 L11 **Mbala** *ant.* Abercorn. Northern, NE Zambia
279 J18 **Mbalabala** *ant.* Balla Balla. Matabeleland South, SO Zimbabwe
275 G18 **Mbale** E Uganda
267 E16 **Mbalmayo** *var.* M'Balmayo. Centre, S Camerún
275 H25 **Mbamba Bay** Ruvuma, S Tanzania
267 I18 **Mbandaka** *ant.* Coquilhatville. Equateur, NO República Democrática del Congo
278 B9 **M'Banza Congo** *var.* Mbanza Congo; *ant.* São Salvador, São Salvador do Congo. Zaire, NO Angola
267 G21 **Mbanza-Ngungu** Bas-Zaïre, O Rep. Democrática del Congo
275 E19 **Mbarara** SO Uganda
267 L15 **Mbari** *río* SE República Centroafricana
275 I24 **Mbarika, Montes** *cordillera* S Tanzania
Mbatiki *ver* Batiki
266 F13 **Mbé** Nord, N Camerún
275 J24 **Mbemkuru** *var.* Mbwemkuru. *río* S Tanzania
Mbengga *ver* Beqa
516 H13 **Mbéni** Grande Comore, NO Comores
279 K18 **Mberengwa** Midlands, S Zimbabwe
275 G24 **Mbeya** Mbeya, SO Tanzania
275 G23 **Mbeya** *región* S Tanzania
267 E19 **Mbigou** Ngounié, C Gabón
Mbilua *ver* Vella Lavella
267 F19 **Mbinda** Le Niari, SO Congo
Mbini *ver* Uolo, Río
267 D17 **Mbini** O Guinea Ecuatorial
279 L18 **Mbizi** Masvingo, SE Zimbabwe
275 G23 **Mbogo** Mbeya, O Tanzania
267 N15 **Mboki** Haut-Mbomou, SE República Centroafricana
267 G18 **Mbomo** Cuvette, NO Congo
267 L15 **Mbomou** *prefectura* SE República Centroafricana
Mbomou/M'Bomu/Mbomu *ver* Bomu
258 F11 **Mbour** O Senegal
258 I10 **Mbout** Gorgol, S Mauritania
267 J14 **Mbrès** *var.* Mbrés. Nana-Grébizi, C República Centroafricana
267 L22 **Mbuji-Mayi** *ant.* Bakwanga. Kasai Oriental, S República Democrática del Congo
546 J9 **M'buke, Islas** *archipiélago* N PNG
275 H21 **Mbulu** Arusha, N Tanzania
546 K8 **M'bunai** *var.* Bunai. Isla Manus, N PNG
198 N8 **Mburucuyá** Corrientes, NE Argentina
Mbutha *ver* Buca
Mbwemkuru *ver* Mbemkuru
275 G21 **Mbwikwe** Singida, C Tanzania
59 O15 **McAdam** Nueva Brunswick, SE Canadá
95 O5 **McAdoo** Texas, SO EEUU
127 V2 **McAfee, Pico** *monte* Nevada, O EEUU
103 P11 **McAlester** Oklahoma, C EEUU
95 S17 **McAllen** Texas, SO EEUU
83 S11 **McBee** Carolina del Sur, SE EEUU
47 N14 **McBride** Columbia Británica, SO Canadá
94 M9 **McCamey** Texas, SO EEUU
119 R15 **McCammon** Idaho, NO EEUU
127 X11 **McCarran** *aeropuerto internacional* (Las Vegas) Nevada, O EEUU
139 T11 **McCarthy** Alaska, EEUU
114 M5 **McCaslin, Monte** *colina* Wisconsin, N EEUU
95 O2 **McClellan Creek** *río* Texas, SO EEUU
83 T14 **McClellanville** Carolina del Sur, SE EEUU
66 I5 **McClintock** *canal* Territorios del Noroeste, N Canadá
567 R12 **McClintock** *monte* Antártida
127 N2 **McCloud** California, O EEUU
127 N3 **McCloud** *río* California, O EEUU
571 O8 **McClure** *estrecho* Territorios del Noroeste, N Canadá
127 Q9 **McClure, Lake** *embalse* California, O EEUU
107 N4 **McClusky** Dakota del Norte, N EEUU
83 T11 **McColl** Carolina del Sur, SE EEUU
90 K7 **McComb** Mississippi, S EEUU
78 E16 **McConnellsburg** Pennsylvania, NE EEUU
115 T14 **McConnelsville** Ohio, N EEUU
106 M17 **McCook** Nebraska, C EEUU
83 P13 **McCormick** Carolina del Sur, SE EEUU
47 W16 **McCreary** Manitoba, S Canadá
103 W11 **McCrory** Arkansas, C EEUU
95 T10 **McDade** Texas, SO EEUU
91 O8 **McDavid** Florida, SE EEUU
127 T1 **McDermitt** Nevada, O EEUU
91 S4 **McDonough** Georgia, SE EEUU
134 L12 **McDowell, Montes** *cordillera* Arizona, SO EEUU
22 H8 **McEwen** Tennessee, S EEUU
127 R12 **McFarland** California, O EEUU
Mcfarlane, Lago *ver* Macfarlane, Lago
103 P12 **McGee Creek, Lake** *embalse* Oklahoma, C EEUU
103 W13 **McGehee** Arkansas, C EEUU
127 X5 **Mcgill** Nevada, O EEUU
50 K11 **McGillivray** *lago* Québec, SE Canadá
139 P10 **Mcgrath** Alaska, EEUU
95 T8 **McGregor** Texas, SO EEUU
119 O12 **McGuire** *monte* Idaho, NO EEUU
279 M14 **Mchinji** *ant.* Fort Manning. Central, O Malawi
106 M7 **McIntosh** Dakota del Sur, N EEUU
555 R4 **McKean** *isla* Islas Phoenix, C Kiribati
67 Q7 **McKeand** *río* Isla de Baffin, Territorios del Noroeste, NE Canadá
114 J13 **McKee Creek** *río* Illinois, N EEUU
78 C15 **Mckeesport** Pennsylvania, NE EEUU
83 V7 **McKenney** Virginia, NE EEUU
22 G8 **McKenzie** Tennessee, S EEUU
543 B20 **McKerrow** *lago* Isla del Sur, NZ
139 Q10 **McKinley** *var.* Denali. *monte* Alaska, EEUU
139 R10 **McKinley Park** Alaska, EEUU
126 K3 **McKinleyville** California, O EEUU
95 U6 **McKinney** Texas, SO EEUU
102 I5 **McKinney** *lago* Kansas, C EEUU
106 M7 **McLaughlin** Dakota del Sur, N EEUU
95 O2 **McLean** Texas, SO EEUU
114 M16 **Mcleansboro** Illinois, N EEUU
47 O13 **McLennan** Alberta, O Canadá
50 L9 **McLennan** *lago* Québec, SE Canadá
46 M13 **McLeod Lake** Columbia Británica, O Canadá
103 N10 **McLoud** Oklahoma, C EEUU
118 G15 **McLoughlin** *monte* Oregón, NO EEUU
135 U15 **McMillan, Lake** *embalse* Nuevo México, SO EEUU
118 G11 **McMinnville** Oregón, NO EEUU
22 K9 **McMinnville** Tennessee, S EEUU
567 R13 **McMurdo** *estación científica de EEUU* Antártida
94 H9 **McNary** Texas, SO EEUU
135 N13 **Mcnary** Arizona, SO EEUU
103 N5 **McPherson** Kansas, C EEUU
McPherson *ver* Fort McPherson
91 U6 **McRae** Georgia, SE EEUU
107 P4 **McVille** Dakota del Norte, N EEUU
279 J25 **Mdantsane** Eastern Cape, SE Rep. de Sudáfrica
502 K10 **Me** Ninh Binh, N Vietnam
Me Hka *ver* Nmai Hka
127 Y11 **Mead, Lake** *embalse* Arizona/Nevada, O EEUU
139 O5 **Meade** *río* Alaska, EEUU
102 J7 **Meade** Kansas, C EEUU
94 M5 **Meadow** Texas, SO EEUU
47 S14 **Meadow Lake** Saskatchewan, C Canadá
127 Y10 **Meadow Valley Wash** *río* Nevada, O EEUU
90 J7 **Meadville** Mississippi, S EEUU
78 B12 **Meadville** Pennsylvania, NE EEUU
50 F14 **Meaford** Ontario, S Canadá
Meáin, Inis *ver* Inishmaan
330 G8 **Mealhada** Aveiro, N Portugal
59 R8 **Mealy, Montes** *cordillera* Terranova y Labrador, E Canadá
47 O10 **Meander River** Alberta, O Canadá
118 E11 **Meares** *cabo* Oregón, NO EEUU
Measca, Loch *ver* Mask, Lough
307 F17 **Meath** *Ir.* An Mhí. *región histórica* E Irlanda
47 T14 **Meath Park** Saskatchewan, S Canadá
323 O5 **Meaux** Seine-et-Marne, N Francia
83 T9 **Mebane** Carolina del Norte, SE EEUU
513 W9 **Mebo, Gunung** *monte* Irian Jaya, E Indonesia
299 I8 **Mebonden** Sør-Trøndelag, S Noruega
278 A10 **Mebridege** *río* NO Angola
426 L10 **Meca, La** *Ar.* Makkah. Makkah, O Arabia Saudita
127 W16 **Mecca** California, O EEUU
107 Y14 **Mechanicsville** Iowa, C EEUU
78 L10 **Mechanicville** Nueva York, NE EEUU
311 H17 **Mechelen** *Esp.* Malinas, *Fr.* Malines. Amberes, C Bélgica
556 D6 **Mecherchar** *var.* Eil Malk. *isla* Islas Palau, Palau
319 D17 **Mechernich** Renania del Norte-Westfalia, O Alemania
390 L12 **Mechetinskaya** Rostovskaya Oblast', SO Federación Rusa
354 J11 **Mechka** *río* S Bulgaria
195 D23 **Mechongué** Buenos Aires, E Argentina
355 L14 **Mecidiye** Edirne, NO Turquía
319 I24 **Meckenbeuren** Baden-Württemberg, S Alemania
318 L8 **Mecklemburgo** *bahía* N Alemania
318 M10 **Mecklemburgo, Llanura de** *humedal* NE Alemania
318 L9 **Mecklemburgo-Pomerania Anterior** *estado* NE Alemania
279 Q15 **Meconta** Nampula, NE Mozambique
347 I25 **Mecsek** *cordillera* SO Hungría
279 P14 **Mecubúri** *río* N Mozambique
279 Q14 **Mecúfi** Cabo Delgado, NE Mozambique
278 O13 **Mecula** Niassa, N Mozambique
510 Ff5 **Medan** Sumatra, E Indonesia
195 A24 **Médanos** *var.* Medanos. Buenos Aires, E Argentina
195 C19 **Médanos** Entre Ríos, E Argentina
467 K24 **Medawachchiya** North Central Province, N Sri Lanka
334 C8 **Mede** Lombardía, N Italia
254 J5 **Médéa** *var.* El Mediyya, Lemdiyya. N Argelia
Medeba *ver* Ma'dabā
174 E8 **Medellín** Antioquia, NO Colombia
318 H9 **Medem** *río* NO Alemania
310 J8 **Medemblik** Holanda Septentrional, NO Países Bajos
255 N7 **Médenine** *var.* Madaniyīn. SE Túnez
258 G9 **Mederdra** Trarza, SO Mauritania
Medeshamstede *ver* Peterborough
79 O11 **Medford** Massachusetts, NE EEUU
103 N8 **Medford** Oklahoma, C EEUU
118 G15 **Medford** Oregón, NO EEUU
114 K6 **Medford** Wisconsin, N EEUU
139 P10 **Medfra** Alaska, EEUU
366 M14 **Medgidia** Constanța, SE Rumania
Medgyes *ver* Mediaş
155 O5 **Media Luna, Arrecifes de la** *arrecife* E Honduras
194 G11 **Medianeira** Paraná, S Brasil
107 Y15 **Mediapolis** Iowa, C EEUU
366 I11 **Mediaş** *Alem.* Mediasch, *Hung.* Medgyes. Sibiu, C Rumania
147 S15 **Medias Aguas** Veracruz, SE México
Mediasch *ver* Mediaş
334 G10 **Medicina** Emilia-Romagna, C Italia
119 X16 **Medicine Bow** *río* Wyoming, C EEUU
119 X16 **Medicine Bow** Wyoming, C EEUU
135 S2 **Medicine Bow, Montes** *cordillera* Colorado/Wyoming, C EEUU
47 R17 **Medicine Hat** Alberta, SO Canadá
102 L7 **Medicine Lodge** *río* Kansas/Oklahoma, C EEUU
102 L7 **Medicine Lodge** Kansas, C EEUU
350 E7 **Međimurje** *of.* Međimurska Županija. *provincia* N Croacia
Međimurska Županija *ver* Međimurje
95 S12 **Medina** *río* Texas, SO EEUU
426 L7 **Medina** *Ar.* Al Madīnah. Al Madīnah, O Arabia Saudita
174 G10 **Medina** Cundinamarca, C Colombia
107 O5 **Medina** Dakota del Norte, N EEUU
78 E9 **Medina** Nueva York, NE EEUU
115 T11 **Medina** Ohio, N EEUU
95 Q11 **Medina** Texas, SO EEUU
394 M11 **Medina, Banco de** *accidente submarino* C Mar Mediterráneo
330 L6 **Medina del Campo** Castilla y León, N España
330 L5 **Medina de Ríoseco** Castilla y León, N España
Médina Gonassé *ver* Médina Gounas
258 H12 **Médina Gounas** *var.* Médina Gonassé. S Senegal
330 K16 **Medina Sidonia** Andalucía, S España
331 P6 **Medinaceli** Castilla y León, N España
Medinat Israel *ver* Israel
556 M5 **Medinilla, Farallón de** *isla* C Islas Marianas Septentrionales
371 H14 **Medininkai** Vilnius, SE Lituania
463 R16 **Medinīpur** Bengala Occidental, NE India
Mediolanum *ver* Saintes, Francia
Mediolanum *ver* Milán, Italia
Mediomatrica *ver* Metz
395 Q12 **Mediterránea, Dorsal** *accidente submarino* C Mar Mediterráneo
394 H8 **Mediterráno** *mar* África/Asia/Europa
267 N17 **Medje** Haut-Zaïre, NE República Democrática del Congo
123 K11 **Medjerda, Oued** *var.* Mejerda, Wādī Majardah. *río* Argelia/Túnez *ver también* Mejerda
354 G7 **Medkovets** Oblast Montana, NO Bulgaria
296 J15 **Medle** Västerbotten, N Suecia
379 Y11 **Medni** *isla* E Federación Rusa
391 W7 **Mednogorsk** Orenburgskaya Oblast', O Federación Rusa
322 J12 **Médoc** *región histórica* SO Francia
479 Q16 **Médog** Xizang Zizhiqu, O China
106 J5 **Medora** Dakota del Norte, N EEUU
267 E17 **Médouneu** Woleu-Ntem, N Gabón
334 I7 **Meduna** *río* NE Italia
Medunta *ver* Mantes-la-Jolie
Medvedica *ver* Medveditsa
382 J16 **Medveditsa** *var.* Medvedica. *río* O Federación Rusa
391 O9 **Medveditsa** *río* SO Federación Rusa
350 E8 **Medvednica** *cordillera* NE Croacia
383 R15 **Medvedok** Kirovskaya Oblast', NO Federación Rusa
379 T8 **Medvezh'i, Islas** *archipiélago* NE Federación Rusa
382 J9 **Medvezh'yegorsk** Respublika Kareliya, NO Federación Rusa
343 T11 **Medvode** *Alem.* Zwischenwässern. NO Eslovenia
390 J4 **Medyn'** Kaluzhskaya Oblast', O Federación Rusa
530 J10 **Meekatharra** Australia Occidental
135 Q4 **Meeker** Colorado, C EEUU
59 T12 **Meelpaeg** *lago* Terranova, Terranova y Labrador, E Canadá
Meenen *ver* Menen
319 M16 **Meerane** Sajonia, E Alemania
319 D15 **Meerbusch** Renania del Norte-Westfalia, O Alemania
310 I12 **Meerkerk** Holanda Meridional, C Países Bajos
311 L18 **Meerssen** *var.* Mersen. Limburgo, SE Países Bajos
462 J10 **Meerut** Uttar Pradesh, N India
119 U13 **Meeteetse** Wyoming, C EEUU
311 K17 **Meeuwen** Limburgo, NE Bélgica
275 J16 **Mēga** S Etiopía
275 J16 **Mēga** *escarpe* S Etiopía
Megála Kalívia *ver* Megála Kalývia
355 E16 **Megála Kalývia** *var.* Megála Kalívia. Tesalia, C Grecia
355 H14 **Megáli Panagiá** *var.* Megáli Panayía. Macedonia Central, N Grecia
Megáli Panayía *ver* Megáli Panagiá
Megáli Préspa, Límni *ver* Prespa, Lago
354 K12 **Megálo Livádi** *monte* Bulgaria/Grecia
355 E20 **Megalópoli** *ant.* Megalópolis. Peloponeso, S Grecia
Megalópolis *ver* Megalópoli
513 V9 **Megamo** Irian Jaya, E Indonesia
355 C18 **Meganísi** *isla* Islas Jónicas, Grecia, C Mar Mediterráneo
Meganom, Mys *ver* Mehanom, Mys
Mégantic *ver* Lac-Mégantic
51 R12 **Mégantic** *monte* Québec, SE Canadá
355 G19 **Mégara** Ática, C Grecia
95 R5 **Megargel** Texas, SO EEUU
310 K13 **Megen** Brabante del Norte, S Países Bajos
463 U13 **Meghālaya** *estado* NE India
463 U16 **Meghna** *río* S Bangladesh
415 V14 **Meghri** *Rus.* Megri. SE Armenia
378 J13 **Megion** Janty-Mansiyskiy Avtonomnyy Okrug, C Federación Rusa
355 Q23 **Megísti** *var.* Kastellórizon. *isla* SE Grecia
Megri *ver* Meghri
Mehabad *ver* Mahābād
366 F13 **Mehadia** *Hung.* Mehádia. Caraş-Severin, SO Rumania
295 L7 **Mehamn** Finnmark, N Noruega
367 U13 **Mehanom** *Rus.* Mys Meganom. *cabo* S Ucrania
451 P14 **Mehar** Sind, SE Pakistán
530 J8 **Meharry** *monte* Australia Occidental
Mehdia *ver* Mahdia
366 G14 **Mehedinți** *condado* SO Rumania
463 S15 **Meherpur** Khulna, O Bangladesh
83 W8 **Meherrin** *río* Carolina del Norte/Virginia, SE EEUU
Meheso *ver* Mi'ēso
555 T11 **Mehetia** *isla* Islas del Viento, O Polinesia Francesa
370 K6 **Mehikoorma** Tartumaa, E Estonia
431 N5 **Mehrabad** *aeropuerto internacional* (Teherán) Tehrān, N Irán
430 J7 **Mehrān** Īlām, O Irán
431 Q14 **Mehrān, Rūd-e** *ant.* Mansurabad. *río* O Irán
431 Q9 **Mehrīz** Yazd, C Irán
451 R5 **Mehtarlām** *var.* Mehtar Lām, Meterlam, Methariam, Metharlam. Laghmān, E Afganistán
323 N8 **Mehun-sur-Yèvre** Cher, C Francia
Mei Xian *ver* Meizhou
267 G14 **Meiganga** Adamaoua, NE Camerún
486 H10 **Meigu** Sichuan, C China
491 W11 **Meihekou** *var.* Hailong. Jilin, NE China
311 L15 **Meijel** Limburgo, SE Países Bajos
502 F9 **Meiktila** Mandalay, C Myanmar (Birmania)
Meilbhe, Loch *ver* Melvin, Lough
342 G7 **Meilen** Zurich, N Suiza
Meilu *ver* Wuchuan
487 T12 **Meinhua Yu** *isla* N Taiwán
319 J17 **Meiningen** Turingia, C Alemania
342 F9 **Meiringen** Berna, S Suiza
319 O15 **Meissen** *var.* Meißen. Sajonia, E Alemania
319 I15 **Meissner** *monte* C Alemania
311 K25 **Meix-devant-Virton** Luxemburgo, SE Bélgica
487 P13 **Meizhou** *var.* Meixian, Mei Xian. Guangdong, S China
154 F7 **Mejicanos** San Salvador, C El Salvador
Méjico *ver* México
198 G5 **Mejillones** Antofagasta, N Chile
442 G14 **Mejinli** Ajalskiy Velayat, C Turkmenistán
557 U4 **Mejit** *var.* Mājeej. *isla* Islas Ratak, NE Islas Marshall
267 F17 **Mékambo** Ogooué-Ivindo, NE Gabón
274 J10 **Mek'elē** *var.* Makale. N Etiopía
254 I10 **Mekerrhane, Sebkha** *var.* Sebkha Meqerghane, Sebkra Mekerrhane. *salar* C Argelia
Mekerrhane, Sebkra *ver* Mekerrhane, Sebkha
258 G10 **Mékhé** NO Senegal
51 P9 **Mékinac** *lago* Québec, SE Canadá
Meklong *ver* Samut Songhram
254 G6 **Meknès** N Marruecos
502 K15 **Mekong, Delta del** *delta* S Vietnam
Mekongga, Pegunungan *ver* Mengkoka, Pegunungan
Mékôngk *ver* Mekong
138 L12 **Mekoryuk** Isla Nunivak, Alaska, EEUU
259 R14 **Mékrou** *río* N Benín
194 L12 **Mel, Ilha do** *isla* S Brasil
511 H6 **Melaka** *var.* Malacca. Melaka, Malasia peninsular
511 H6 **Melaka** *var.* Malacca. *estado* Malasia peninsular
Melaka, Selat *ver* Malaca, Estrecho de
512 Ss4 **Melanguane** Isla Karakelang, N Indonesia
511 Ll8 **Melawi, Sungai** *río* Borneo, N Indonesia
535 N12 **Melbourne** *capital estatal* Victoria, SE Australia
103 V9 **Melbourne** Arkansas, C EEUU
91 Y12 **Melbourne** Florida, SE EEUU
107 W14 **Melbourne** Iowa, C EEUU
295 G10 **Melbu** Nordland, C Noruega
199 F19 **Melchor** *isla* Archipiélago de los Chonos, S Chile
Melchor de Mencos *ver* Ciudad Melchor de Mencos
146 M9 **Melchor Ocampo** Zacatecas, C México
50 C11 **Meldrum Bay** Isla Manitoulin, ontario, S Canadá
Meleda *ver* Mljet
334 D8 **Melegnano** *ant.* Marignano. Lombardía, N Italia
556 F8 **Melekeok** *var.* Melekeiok. Babeldaob, N Palau
350 L9 **Melenci** *Hung.* Melencze. Serbia, N Yugoslavia
Melencze *ver* Melenci
391 N4 **Melenki** Vladimirskaya Oblast', O Federación Rusa
391 V6 **Meleuz** Respublika Bashkortostan, O Federación Rusa
58 L6 **Mélèzes, Rivière aux** *río* Québec, C Canadá
266 I11 **Melfi** Guéra, S Chad
335 M17 **Melfi** Basilicata, S Italia
47 U14 **Melfort** Saskatchewan, S Canadá
330 H4 **Melgaço** Viana do Castelo, N Portugal
331 N4 **Melgar de Fernamental** Castilla y León, N España
254 L6 **Melghir, Chott** *var.* Chott Melrhir. *lago salado* E Argelia
299 H8 **Melhus** Sør-Trøndelag, S Noruega
330 H3 **Melide** Galicia, NO España
Meligalá *ver* Meligalás
355 E21 **Meligalás** *ant.* Meligalá. Peloponeso, S Grecia
122 G11 **Melilla** *ant.* Rusaddir, Russadir. Melilla, España, N África
249 N1 **Melilla** *enclave* España, N África
199 G18 **Melimoyu** *monte* S Chile
512 N8 **Melintang** *lago* Borneo, N Indonesia
367 U7 **Melioratyvne** Dnipropetrovs'ka Oblast', E Ucrania
198 G11 **Melipilla** Santiago, C Chile
355 I25 **Mélissa** *cabo* Creta, Grecia, E Mar Mediterráneo
66 L16 **Melita** Manitoba, S Canadá
Melita *ver* Mljet
Melitene *ver* Malatya
335 M23 **Melito di Porto Salvo** Calabria, SO Italia
367 U10 **Melitópol** Zaporiz'ka Oblast', SE Ucrania
343 V4 **Melk** Austria Inferior, NE Austria
300 K15 **Mellan-Fryken** *lago* C Suecia
311 E17 **Melle** Flandes Oriental, NO Bélgica
318 G13 **Melle** Baja Sajonia, NO Alemania
Mellersta Finlandia *ver* Keski-Suomi
300 J17 **Mellerud** Älvsborg, S Suecia
322 K10 **Melle-sur-Bretonne** Deux-Sèvres, O Francia
107 P8 **Mellette** Dakota del Sur, N EEUU
123 J16 **Mellieha** E Malta
274 B10 **Mellit** Northern Darfur, O Sudán
255 N7 **Mellita** *aeropuerto internacional* SE Túnez
199 G21 **Mellizo Sur, Cerro** *monte* S Chile
318 G9 **Mellum** *isla* NO Alemania
279 L22 **Melmoth** KwaZulu/Natal, E Rep. de Sudáfrica
347 D16 **Mělník** *Alem.* Melnik. Střední Čechy, NO República Checa
378 K15 **Mel'nikovo** Tomskaya Oblast', C Federación Rusa
195 G18 **Melo** Cerro Largo, NE Uruguay
Melodunum *ver* Melun
Melrhir, Chott *ver* Melghir, Chott
534 I7 **Melrose** Australia Meridional
107 T7 **Melrose** Minnesota, N EEUU
119 Q11 **Melrose** Montana, NO EEUU
135 V12 **Melrose** Nuevo México, SO EEUU
535 P7 **Melrose** Nueva Gales del Sur, SE Australia
342 I8 **Mels** Sankt Gallen, NE Suiza
Melsetter *ver* Chimanimani
119 V9 **Melstone** Montana, NO EEUU
319 I16 **Melsungen** Hessen, C Alemania
295 L12 **Meltaus** Lappi, NO Finlandia
307 N19 **Melton Mowbray** C Inglaterra, Reino Unido
278 Q13 **Meluco** Cabo Delgado, NE Mozambique
323 O5 **Melun** *ant.* Melodunum. Seine-et-Marne, N Francia
274 F12 **Melut** Upper Nile, SE Sudán
103 P5 **Melvern, Lake** *embalse* Kansas, C EEUU
531 O1 **Melville** *isla* Territorio del Norte, N Australia
571 O8 **Melville** *isla* Islas Parry, Territorios del Noroeste, NO Canadá
67 V9 **Melville** *lago* Terranova y Labrador, E Canadá
67 N6 **Melville** *península* Territorios del Noroeste, NE Canadá
47 V16 **Melville** Saskatchewan, S Canadá
Melville, Bahía/Melville Bugt *ver* Qimusseriarsuaq
159 O11 **Melville Hall** *aeropuerto internacional* (Dominica) NE Dominica
Melville, Estuario *ver* Vizconde Melville,Estuario
95 Q9 **Melvin** Texas, SO EEUU
307 D15 **Melvin, Lough** *Ir.* Loch Meilbhe. *lago* S Irlanda del Norte, RU/Irlanda
511 M9 **Memala** Borneo, C Indonesia
351 L22 **Memaliaj** Gjirokastër, S Albania
279 Q14 **Memba** Nampula, NE Mozambique
279 Q14 **Memba, Bahía de** *ensenada* NE Mozambique
Membidj *ver* Manbij
Memel *ver* Klaipėda, Lituania
Memel *ver* Neman, NE Europa
319 J23 **Memmingen** Baviera, S Alemania
103 U1 **Memphis** Missouri, C EEUU
82 E10 **Memphis** Tennessee, S EEUU
95 P3 **Memphis** Texas, SO EEUU
82 E10 **Memphis** *aeropuerto internacional* Tennessee, S EEUU
79 N6 **Memphremagog** *var.* Lac Memphrémagog. *lago* Canadá/EEUU *ver también* Memphrémagog, Lago
51 Q13 **Memphrémagog** *var.* Lago Memphremagog. *lago* Canadá/EEUU *ver también* Memphremagog, Lago
103 S12 **Mena** Arkansas, C EEU

295 L10 **Menesjärvi** *Lap.* Menešjávri. Lappi, N Finlandia
Menešjávri *ver* Menesjärvi
335 I24 **Menfi** Sicilia, Italia, C Mar Mediterráneo
487 P7 **Mengcheng** Anhui, E China
486 F15 **Menghai** Yunnan, SO China
512 Q11 **Mengkoka, Pegunungan** *var.* Pegunungan Mekongga. *cordillera* Sulawesi, C Indonesia
486 F15 **Mengla** Yunnan, SO China
239 F24 **Menguera, Punta** *cabo* Isla Soledad, Malvinas
486 M13 **Mengzhu Ling** *cordillera* S China
486 H14 **Mengzi** Yunnan, SO China
Menin *ver* Menen
534 L7 **Menindee** Nueva Gales del Sur, SE Australia
534 L7 **Menindee** *lago* Nueva Gales del Sur, SE Australia
534 J10 **Meningie** Australia Meridional
323 O5 **Mennecy** Essonne, N Francia
107 Q12 **Menno** Dakota del Sur, N EEUU
354 H13 **Menoíkio** *cordillera* NE Grecia
115 N5 **Menominee** Michigan, N EEUU
114 M5 **Menominee** *río* Michigan/Wisconsin, N EEUU
114 M8 **Menomonee Falls** Wisconsin, N EEUU
114 I6 **Menomonie** Wisconsin, N EEUU
279 D14 **Menongue** *var.* Vila Serpa Pinto, *Port.* Serpa Pinto. Cuando Cubango, C Angola
123 Ii8 **Menorca** *ant.* Balearis Minor. *isla* Islas Baleares, España, O Mar Mediterráneo
139 S10 **Mentasta** *lago* Alaska, EEUU
139 S10 **Mentasta, Montes** *cordillera* Alaska, EEUU
510 G10 **Mentawai** *estrecho* O Indonesia
510 Ff10 **Mentawai, Islas** *archipiélago* O Indonesia
511 Ii10 **Mentok** Isla Bangka, O Indonesia
323 V15 **Menton** *It.* Mentone. Alpes-Maritimes, SE Francia
94 K8 **Mentone** Texas, SO EEUU
Mentone *ver* Menton
115 U11 **Mentor** Ohio, N EEUU
199 I16 **Menucos, Los** Río Negro, C Argentina
512 Nn7 **Menyapa, Gunung** *monte* Borneo, N Indonesia
479 T9 **Menyuan** *var.* Menyuan Huizu Zizhixian. Qinghai, C China
Menyuan Huizu Zizhixian *ver* Menyuan
254 M5 **Menzel Bourguiba** *var.* Manzil Bū Ruqaybah; *ant.* Ferryville. N Túnez
414 M15 **Menzelet** *embalse* C Turquía
391 T4 **Menzelinsk** Respublika Tatarstan, O Federación Rusa
530 K11 **Menzies** Australia Occidental
567 V6 **Menzies** *monte* Antártida
146 J6 **Meoqui** Chihuahua, N México
279 N14 **Meponda** Niassa, NE Mozambique
310 M8 **Meppel** Drenthe, NE Países Bajos
318 E12 **Meppen** Baja Sajonia, NO Alemania
Meqerghane, Sebkha *ver* Mekerrhane, Sebkha
331 T6 **Mequinenza** *embalse* NE España
114 M8 **Mequon** Wisconsin, N EEUU
322 M7 **Mer St.-Aubin** Loir-et-Cher, C Francia
Mera *ver* Maira
534 D3 **Meramangye** *lago salado* Australia Meridional
103 W5 **Meramec** *río* Missouri, C EEUU
355 L25 **Merampéllos** *golfo* Creta, Grecia, E Mar Mediterráneo
Meran *ver* Merano
511 H10 **Merangin** *río* Sumatra, O Indonesia
334 G5 **Merano** *Alem.* Meran. Trentino-Alto Adigio, N Italia
511 H4 **Merapuh Lama** Pahang, Malasia peninsular
334 D7 **Merate** Lombardía, N Italia
512 Nn11 **Meratus, Montes** *cordillera* Borneo, N Indonesia
513 Z16 **Merauke** Irian Jaya, E Indonesia
513 Z16 **Merauke, Sungai** *río* Irian Jaya, E Indonesia
534 L9 **Merbein** Victoria, SE Australia
311 F21 **Merbes-le-Château** Hainaut, S Bélgica
Merca *ver* Marka
174 C13 **Mercaderes** Cauca, SO Colombia
Mercara *ver* Madikeri
127 P9 **Merced** *río* California, O EEUU
127 P9 **Merced** California, O EEUU
127 R9 **Merced, Pico** *monte* California, O EEUU
195 C20 **Mercedes** Buenos Aires, E Argentina
195 D15 **Mercedes** Corrientes, NE Argentina
198 J11 **Mercedes** *ant.* Villa Mercedes. San Luis, C Argentina
195 D19 **Mercedes** Soriano, SO Uruguay
95 S17 **Mercedes** Texas, SO EEUU
174 M6 **Mercedes, Las** Guárico, N Venezuela
78 B13 **Mercer** Pennsylvania, NE EEUU
311 G18 **Merchtem** Brabante flamenco, C Bélgica
51 O13 **Mercier** Québec, SE Canadá
95 Q9 **Mercury** Texas, SO EEUU
542 M5 **Mercury, Islas** *archipiélago* N NZ
557 Y12 **Mere Lava** *isla* Islas Banks, N Vanuatu
79 O9 **Meredith** New Hampshire, NE EEUU
135 V6 **Meredith** *lago* Colorado, C EEUU
95 N2 **Meredith, Lake** *embalse* Texas, SO EEUU
275 O16 **Mereeg** *var.* Mareeq, *It.* Meregh. Galguduud, E Somalia
367 V5 **Merefa** Jarkivs'ka Oblast', E Ucrania
Meregh *ver* Mereeg
311 E17 **Merelbeke** Flandes Oriental, NO Bélgica
Merend *ver* Marand
379 V11 **Merenga** Magadanskaya Oblast', E Federación Rusa
502 L13 **Mereuch** Môndól Kiri, E Camboya
Mergate *ver* Margate
438 F9 **Mergenevo** Zapadnyy Kazajstán, NO Kazajstán
502 G13 **Mergui** Tenasserim, S Myanmar (Birmania)
502 G13 **Mergui** *archipiélago* S Myanmar (Birmania)
370 E5 **Meri, Estrecho** *ant.* Muhu Väin, *Alem.* Moon-Sund. *estrecho* E Mar Báltico
354 L12 **Meriç** *Búl.* Maritsa, *Gri.* Évros; *ant.* Hebrus. *río* SE Europa *ver también* Évros/Maritsa
354 L12 **Meriç** Edirne, NO Turquía
330 J11 **Mérida** *ant.* Augusta Emerita. Extremadura, O España
147 X12 **Mérida** Yucatán, SO México
174 I6 **Mérida** Mérida, O Venezuela
174 H7 **Mérida** *of.* Estado Mérida. *estado* O Venezuela
78 M13 **Meriden** Connecticut, NE EEUU
90 M5 **Meridian** Mississippi, S EEUU
95 S8 **Meridian** Texas, SO EEUU
322 J13 **Mérignac** Gironde, SO Francia
322 J13 **Mérignac** *aeropuerto internacional* (Burdeos) Gironde, SO Francia
296 J18 **Merikarvia** Turku-Pori, SO Finlandia
535 R12 **Merimbula** Nueva Gales del Sur, SE Australia
Merín, Laguna *ver* Mirim, Laguna
534 L9 **Meringur** Victoria, SE Australia
307 I19 **Merioneth** *región histórica* O Gales, RU
556 C7 **Merir** *isla* Islas Palau, N Palau
557 X5 **Merizo** SO Guam
Merjama *ver* Märjamaa
439 S16 **Merke** Zhambyl, S Kazajstán
95 P7 **Merkel** Texas, SO EEUU
371 F15 **Merkinė** Varėna, S Lituania
311 G16 **Merksem** Amberes, N Bélgica
311 I15 **Merksplas** Amberes, N Bélgica
Merkulovichi *ver* Myerkulavichy
371 G15 **Merkys** *río* S Lituania
118 F15 **Merlin** Oregón, NO EEUU
195 C20 **Merlo** Buenos Aires, E Argentina
418 G8 **Meron, Haré** *monte* N Israel
254 K6 **Merouane, Chott** *lago salado* NE Argelia
274 F7 **Merowe** Northern, N Sudán
530 J12 **Merredin** Australia Occidental
307 I14 **Merrick** *monte* S Escocia, RU
118 H16 **Merrill** Oregón, NO EEUU
114 L5 **Merrill** Wisconsin, N EEUU
115 N11 **Merrillville** Indiana, N EEUU
79 O10 **Merrimack** *río* Massachusetts/New Hampshire, NE EEUU
106 L12 **Merriman** Nebraska, C EEUU
91 Y11 **Merritt** *isla* Florida, SE EEUU
47 N17 **Merritt** Columbia Británica, SO Canadá
106 M12 **Merritt** *embalse* Nebraska, C EEUU
91 Y12 **Merritt Island** Florida, SE EEUU
535 S7 **Merriwa** Nueva Gales del Sur, SE Australia
535 O8 **Merriwagga** Nueva Gales del Sur, SE Australia
90 G8 **Merryville** Luisiana, S EEUU
274 K9 **Mersa Fatma** E Eritrea
Mersa Maṭrūḥ *ver* Maṭrūḥ
311 M24 **Mersch** Luxemburgo, C Luxemburgo
319 M15 **Merseburg** Sajonia-Anhalt, C Alemania
Mersen *ver* Meerssen
307 K18 **Mersey** *río* NO Inglaterra, RU
414 J17 **Mersin** İçel, S Turquía
511 I6 **Mersing** Johor, Malasia peninsular
370 E8 **Mērsrags** Talsi, NO Letonia
462 G12 **Merta** *var.* Merta City. Rājasthān, N India
Merta City *ver* Merta
462 F12 **Merta Road** Rājasthān, N India
307 J21 **Merthyr Tydfil** S Gales, RU
330 H13 **Mértola** Beja, S Portugal
567 V16 **Mertz** *glaciar* Antártida
311 M24 **Mertzig** Diekirch, C Luxemburgo
95 O9 **Mertzon** Texas, SO EEUU
275 I18 **Meru** Eastern, C Kenia
323 N4 **Méru** Oise, N Francia
275 I20 **Meru** *monte* NE Tanzania
Merv *ver* Mary
Mervdasht *ver* Marv Dasht
414 K11 **Merzifon** Amasya, N Turquía
319 D20 **Merzig** Sarre, SO Alemania
139 P12 **Mesa** *monte* Alaska, EEUU
134 L14 **Mesa** Arizona, SO EEUU
127 U17 **Mesa, La** California, O EEUU
174 F10 **Mesa, La** Cundinamarca, C Colombia
135 R16 **Mesa, La** Nuevo México, SO EEUU
174 H6 **Mesa Bolívar** Mérida, NO Venezuela
107 V4 **Mesabi** *cordillera* Minnesota, N EEUU
335 Q18 **Mesagne** Puglia, SE Italia
355 J25 **Mesará** *llanura* Creta, Grecia, E Mar Mediterráneo
135 S14 **Mescalero** Nuevo México, SO EEUU
319 G15 **Meschede** Renania del Norte-Westfalia, O Alemania
415 Q12 **Mescit Dağları** *cordillera* NE Turquía
556 I14 **Mesegon** *isla* Chuuk, C Micronesia
355 E22 **Mesenia** *golfo* S Grecia
Meseritz *ver* Międzyrzecz
174 F11 **Mesetas** Meta, C Colombia
390 M4 **Meshchersk, Llanura de** *Rus.* Meshcherskaya Nizina. *cuenca* O Federación Rusa
Meshcherskaya Nizina *ver* Meshchersk, Llanura de
390 J5 **Meshchovsk** Kaluzhskaya Oblast', O Federación Rusa
383 R9 **Meshchura** Respublika Komi, NO Federación Rusa
Meshed *ver* Mashhad
Meshed-i-Sar *ver* Bābolsar
274 E13 **Meshra'er Req** Warab, S Sudán
135 R15 **Mesilla** Nuevo México, SO EEUU
335 M23 **Mesina** *It.* Messina *var.* Messana, Messene; *ant.* Zancle. Sicilia, Italia, C Mar Mediterráneo
279 K19 **Mesina** Northern, NE República de Sudáfrica
335 M23 **Mesina, Estrecho de** *It.* Messina, Stretto di. *estrecho* SO Italia
342 H10 **Mesocco** *Alem.* Misox. Ticino, S Suiza
355 D18 **Mesolóngi** *ant.* Mesolóngion. Grecia Occidental, O Grecia
Mesolóngion *ver* Mesolóngi
50 E8 **Mesomikenda** *lago* Ontario, S Canadá
195 D15 **Mesopotamia** *var.* Mesopotamia Argentina. *región física* NE Argentina
Mesopotamia Argentina *ver* Mesopotamia
127 Y10 **Mesquite** Nevada, O EEUU
278 Q13 **Messalo** *var.* Mualo. *río* NE Mozambique
Messana/Messene *ver* Messina
311 L25 **Messancy** Luxemburgo, SE Bélgica
355 E21 **Messíni** Peloponeso, S Grecia
355 E21 **Messinía** *península* S Grecia
378 K11 **Messoyaja** *río* N Federación Rusa
354 H11 **Mesta** *Gri.* Néstos, *Turc.* Kara Su. *río* Bulgaria/Grecia *ver también* Néstos
Mestghanem *ver* Mostaganem
415 R8 **Mestia** *var.* Mestiya. N Georgia
Mestiya *ver* Mestia
355 K18 **Mestón** *cabo* Chíos, E Grecia
334 H8 **Mestre** Véneto, NE Italia
187 M16 **Mestre, Espigão** *cordillera* E Brasil
511 Ii11 **Mesuji** *río* Sumatra, O Indonesia
Mesule *ver* Grosser Mõseler
46 J10 **Meszah, Pico** *monte* Columbia Británica, O Canadá
174 K9 **Meta** *río* Colombia/Venezuela
174 G11 **Meta** *of.* Departamento del Meta. *provincia* C Colombia
67 Q7 **Meta Incognita** *península* Isla de Baffin, Territorios del Noroeste, NE Canadá
51 Q8 **Metabetchouane** *río* Québec, SE Canadá
90 K9 **Metairie** Luisiana, S EEUU
319 N17 **Metálicos, Montes** *Ch.* Krušné Hory, *Alem.* Erzgebirge. *cordillera* República Checa/Alemania *ver también* Krušné Hory
347 K20 **Metálicos Eslovacos, Montes** *Eslvc.* Slovenské Rudohorie, *Alem.* Slowakisches Erzgebirge, Ungarisches Erzgebirge. *cordillera* C Eslovaquia
118 M6 **Metaline Falls** Washington, NO EEUU
198 K6 **Metán** Salta, N Argentina
278 N13 **Metangula** Niassa, N Mozambique
154 E7 **Metapán** Santa Ana, NO El Salvador
334 I11 **Metauro** *río* C Italia
274 H11 **Metema** NO Etiopía
239 O20 **Meteor, Meseta** *accidente submarino* SO Océano Índico
355 D15 **Metéora** *edificio religioso* Tesalia, C Grecia
547 N9 **Meteran** New Hanover, NE PNG
Meterlam/Methariam/Metharlam *ver* Mehtarlām
355 G20 **Methanon** *península* S Grecia
118 J6 **Methow** *río* Washington, NO EEUU
79 O10 **Methuen** Massachusetts, NE EEUU
543 G19 **Methven** Canterbury, Isla del Sur, NZ
Metis *ver* Metz
351 G15 **Metković** Dubrovnik-Neretva, SE Croacia
139 Y14 **Metlakatla** Isla Annette, Alaska, EEUU
343 V13 **Metlika** *Alem.* Möttling. SE Eslovenia
343 T8 **Metnitz** Carintia, S Austria
103 W12 **Meto, Bayou** *río* Arkansas, C EEUU
511 Ii13 **Metro** Sumatra, O Indonesia
114 M17 **Metropolis** Illinois, N EEUU
Metropolitana, Región *ver* Santiago
127 N8 **Metropolitan Oakland** *aeropuerto internacional* California, O EEUU
355 D15 **Métsovo** *ant.* Métsovon. Epiro, C Grecia
Métsovon *ver* Métsovo
91 V5 **Metter** Georgia, SE EEUU
311 H21 **Mettet** Namur, S Bélgica
319 D20 **Mettlach** Sarre, SO Alemania
Mettu *ver* Metu
274 H13 **Metu** *var.* Mattu, Mettu. O Etiopía
512 N7 **Metulang** Borneo, N Indonesia
418 G8 **Metulla** Northern, N Israel
438 G14 **Metvyy Kultuk, Sor** *salar* SO Kazajstán
323 T4 **Metz** *ant.* Divodurum Mediomatricum, Mediomatrica, Metis. Moselle, NE Francia
319 H22 **Metzingen** Baden-Württemberg, S Alemania
510 E4 **Meulaboh** Sumatra, O Indonesia
311 D18 **Meulebeke** Flandes Occidental, O Bélgica
323 U6 **Meurthe** *río* NE Francia
323 S5 **Meurthe-et-Moselle** *departamento* NE Francia
323 S4 **Meuse** *departamento* NE Francia
547 O11 **Mevelo** *río* Nueva Bretaña, C PNG
Mexcala *ver* Balsas, Río
95 U8 **Mexia** Texas, SO EEUU
186 K11 **Mexiana, Ilha** *isla* NE Brasil
146 C1 **Mexicali** Baja California, NO México
158 B4 **México** *golfo* O Océano Atlántico
95 P15 **México** *of.* Estados Unidos Mexicanos, *var.* Méjico. *república federal* N América Central
México *ver* Ciudad de México
147 O13 **México** *estado* C México
102 K8 **Mexico** Missouri, C EEUU
78 H9 **Mexico** Nueva York, NE EEUU
Meyadine *ver* Al Mayādīn
139 Y14 **Meyers Chuck** Isla Etolin, Alaska, EEUU
450 M3 **Meymaneh** *var.* Maimāna, Maymana. Fāryāb, NO Afganistán
431 N7 **Meymeh** Eṣfahān, C Irán
379 X8 **Meynypil'gyno** Chukotskiy Avtonomnyy Okrug, NE Federación Rusa
342 A10 **Meyrin** Genève, SO Suiza
502 F10 **Mezaligon** Irrawaddy, SO Myanmar (Birmania)
147 O15 **Mezcala** Guerrero, S México
354 H8 **Mezdra** Oblast Montana, NO Bulgaria
323 P16 **Mèze** Hérault, S Francia
383 O8 **Mezen, Golfo del** *Rus.* Mezenskaya Guba. *bahía* NO Federación Rusa
383 O6 **Mezen'** Arjangel'skaya Oblast', NO Federación Rusa
383 P8 **Mezen'** *río* NO Federación Rusa
Mezenskaya Guba *ver* Mezen, Golfo del
323 Q13 **Mézenc** *monte* C Francia
378 C11 **Mezha** *río* O Federación Rusa
Mezha *ver* Myazha
378 K16 **Mezhdurechensk** Kemerovskaya Oblast', S Federación Rusa
378 H8 **Mezhdusharskiy** *isla* Nueva Zembla, N Federación Rusa
Mezhëvo *ver* Myezhava
Mezhgor'ye *ver* Mizhhir"ya
367 V8 **Mezhova** Dnipropetrovs'ka Oblast', E Ucrania
46 J12 **Meziadin Junction** Columbia Británica, O Canadá
347 G16 **Mezileské Sedlo** *var.* Przełęcz Międzyleska. *río* República Checa/Polonia
322 L14 **Mézin** Lot-et-Garonne, SO Francia
347 M24 **Mezőberény** Békés, SE Hungría
347 M25 **Mezőhegyes** Békés, SE Hungría
347 M25 **Mezőkovácsháza** Békés, SE Hungría
347 M21 **Mezőkövesd** Borsod-Abaúj-Zemplén, NE Hungría
Mezőtelegd *ver* Tileagd
347 M23 **Mezőtúr** Jász-Nagykun-Szolnok, E Hungría
146 K10 **Mezquital** Durango, C México
334 G6 **Mezzolombardo** Trentino-Alto Adigio, N Italia
278 L13 **Mfuwe** Northern, N Zambia
123 J16 **Mġarr** Gozo, N Malta
390 H6 **Mglin** Bryanskaya Oblast', O Federación Rusa
Mhálanna, Cionn *ver* Malin, Cabo
466 G10 **Mhow** Madhya Pradesh, C India
498 D7 **Mi** *isla* SO Japón
Mi Chai *ver* Nong Khai
487 N11 **Mi Shui** *río* S China
Mi Tho *ver* My Tho
Miadzioł Nowy *ver* Myadzyel
503 T14 **Miagao** Isla Panay, C Filipinas
147 R17 **Miahuatlán** *var.* Miahuatlán de Porfirio Díaz. Oaxaca, SE México
Miahuatlán de Porfirio Díaz *ver* Miahuatlán
330 K10 **Miajadas** Extremadura, O España
Miajlar *ver* Myājlār
91 Y15 **Miami** *canal* Florida, SE EEUU
134 M14 **Miami** Arizona, SO EEUU
91 Z16 **Miami** Florida, SE EEUU
103 R8 **Miami** Oklahoma, C EEUU
95 O2 **Miami** Texas, SO EEUU
91 Z16 **Miami** *aeropuerto internacional* Florida, SE EEUU
91 Z16 **Miami Beach** Florida, SE EEUU
115 R14 **Miamisburg** Ohio, N EEUU
451 U10 **Miān Channūn** Punjab, E Pakistán
430 J4 **Miāndowāb** *var.* Mianduab, Miyāndoāb. Āżarbāyjān-e Bākhtarī, NO Irán
516 H5 **Miandrivazo** Toliara, C Madagascar
Mianduab *ver* Miāndowāb
430 K3 **Miāneh** *var.* Miyāneh. Āżarbāyjān-e Khāvarī, NO Irán
451 O16 **Miāni Hōr** *laguna* S Pakistán
486 G10 **Mianning** Sichuan, C China
451 T7 **Miānwāli** Punjab, NE Pakistán
486 J7 **Mianxian** *var.* Mian Xian. Shaanxi, C China
486 I8 **Mianyang** Sichuan, C China
Mianyang *ver* Xiantao
487 R3 **Miaodao, Islas** *archipiélago* E China
487 S13 **Miaoli** N Taiwán
378 G14 **Miass** Chelyabinskaya Oblast', C Federación Rusa
346 G8 **Miastko** *Alem.* Rummelsburg in Pommern. Słupsk, NO Polonia
Miava *ver* Myjava
47 O15 **Mica Creek** Columbia Británica, SO Canadá
486 J7 **Micang Shan** *cordillera* C China
546 I12 **Michael** *monte* C PNG
347 O19 **Michalovce** *Alem.* Grossmichel, *Hung.* Nagymihály. Východné Slovensko, E Eslovaquia
311 M20 **Michel, Baraque** *colina* E Bélgica
139 S5 **Michelson** *monte* Alaska, EEUU
159 P9 **Miches** E República Dominicana
114 M4 **Michigamme** *embalse* Michigan, N EEUU
114 M4 **Michigamme** *lago* Michigan, N EEUU
115 N4 **Michigamme** *río* Michigan, N EEUU
115 O8 **Michigan** *lago* N EEUU
115 O7 **Michigan** *of.* Estado de Michigan; también conocido como Great Lakes State, Lake State, Wolverine State. *estado* N EEUU
115 O11 **Michigan City** Indiana, N EEUU
115 P2 **Michipicoten** *bahía* Ontario, N Canadá
50 A8 **Michipicoten** *isla* Ontario, S Canadá
50 B7 **Michipicoten River** Ontario, S Canadá
Michurin *ver* Tsarevo
390 M6 **Michurinsk** Tambovskaya Oblast', O Federación Rusa
Mico, Punta/Mico, Punto *ver* Monkey, Punta
154 L10 **Mico** *río* SE Nicaragua
159 T12 **Micoud** SE Santa Lucía
556 F16 **Micronesia** *of.* Estados Federados de Micronesia. *federación* O Océano Pacífico
511 Jj5 **Midai** *isla* Islas Natuna, O Indonesia
279 H24 **Middelburg** Eastern Cape, S República de Sudáfrica
279 K21 **Middelburg** Mpumalanga, NE República de Sudáfrica
311 E15 **Middelburg** Zelanda, SO Países Bajos
300 G23 **Middelfart** Fyn, C Dinamarca
310 G13 **Middelharnis** Holanda Meridional, SO Países Bajos
311 B16 **Middelkerke** Flandes Occidental, O Bélgica
310 I9 **Middenbeemster** Holanda Septentrional, C Países Bajos
310 I8 **Middenmeer** Holanda Septentrional, NO Países Bajos
107 R3 **Middle** *río* Minnesota, N EEUU
127 Q2 **Middle Alkali** *lago* California, O EEUU
Middle Caicos *ver* Gran Caicos
95 N8 **Middle Concho** *río* Texas, SO EEUU
139 R6 **Middle Fork Chandalar** *río* Alaska, EEUU
139 Q7 **Middle Fork Koyukuk** *río* Alaska, EEUU
119 O12 **Middle Fork Salmon** *río* Idaho, NO EEUU
47 T15 **Middle Lake** Saskatchewan, S Canadá
106 L13 **Middle Loup** *río* Nebraska, C EEUU
107 U14 **Middle Raccoon** *río* Iowa, C EEUU
83 R3 **Middlebourne** Virginia Occidental, NE EEUU
91 W9 **Middleburg** Florida, SE EEUU
Middleburg, Isla *ver* 'Eua
543 E22 **Middlemarch** Otago, Isla del Sur, NZ
115 T15 **Middleport** Ohio, N EEUU
83 N8 **Middlesboro** Kentucky, S EEUU
307 M15 **Middlesbrough** N Inglaterra, Reino Unido
154 G3 **Middlesex** Stann Creek, C Belice
307 N22 **Middlesex** *región histórica* SE Inglaterra, RU
59 P15 **Middleton** Nueva Escocia, SE Canadá
82 F10 **Middleton** Tennessee, S EEUU
114 L9 **Middleton** Wisconsin, N EEUU
139 S13 **Middleton** *isla* Alaska, EEUU
126 M7 **Middletown** California, O EEUU
83 Y2 **Middletown** Delaware, NE EEUU
78 K15 **Middletown** New Jersey, NE EEUU
78 K13 **Middletown** Nueva York, NE EEUU
115 R14 **Middletown** Ohio, N EEUU
78 G15 **Middletown** Pennsylvania, NE EEUU
427 N14 **Mīdī** *var.* Maydī. NO Yemen
323 O16 **Midi, Canal del** *canal* S Francia
322 K17 **Midi de Bigorre, Pic du** *monte* S Francia
322 K17 **Midi d'Ossau, Pic du** *monte* SO Francia
323 N14 **Midi-Pyrénées** *región* S Francia
95 N8 **Midkiff** Texas, SO EEUU
50 G13 **Midland** Ontario, S Canadá
106 M10 **Midland** Dakota del Sur, N EEUU
115 R8 **Midland** Michigan, N EEUU
94 M8 **Midland** Texas, SO EEUU
279 K17 **Midlands** *provincia* C Zimbabwe
307 D21 **Midleton** *Ir.* Mainistir na Corann. SO Irlanda
95 T7 **Midlothian** Texas, SO EEUU
306 K12 **Midlothian** *región histórica* S Escocia, RU
516 I7 **Midongy** Fianarantsoa, S Madagascar
322 K15 **Midou** *río* SO Francia
503 U16 **Midsayap** Mindanao, S Filipinas
134 L3 **Midway** Utah, O EEUU
559 O5 **Midway, Isla** *territorio dependiente de EEUU* C Océano Pacífico
119 X14 **Midwest** Wyoming, C EEUU
103 N10 **Midwest City** Oklahoma, C EEUU
310 P5 **Midwolda** Groninga, NE Países Bajos
415 Q16 **Midyat** Mardin, SE Turquía
354 F8 **Midzhur** *Scr.* Midžor. *monte* Bulgaria/Yugoslavia *ver también* Midžor
351 Q14 **Midžor** *Búl.* Midzhur. *monte* Bulgaria/Yugoslavia *ver también* Midzhur
498 I11 **Mie** *of.* Mie-ken. *prefectura* Honshū, SO Japón
347 L16 **Miechów** Kielce, S Polonia
346 F11 **Międzychód** *Alem.* Mitteldorf. Gorzów, O Polonia
Międzyleska, Przełęcz *ver* Mezileské Sedlo
346 E11 **Międzyrzecz** *Alem.* Meseritz. Gorzów, O Polonia
346 O12 **Międzyrzec Podlaski** Biała Podlaska, E Polonia
Mie-ken *ver* Mie
322 L16 **Miélan** Gers, S Francia
347 N16 **Mielec** Rzeszów, SE Polonia
300 L21 **Mien** *lago* S Suecia
147 O8 **Mier** Tamaulipas, C México
147 O10 **Mier y Noriega** Nuevo León, NE México
366 J11 **Miercurea-Ciuc** *Alem.* Szeklerburg, *Hung.* Csíkszereda. Harghita, C Rumania
330 K2 **Mieres** Asturias, NO España
Mieresch *ver* Maros/Mureș
311 K15 **Mierlo** Brabante del Norte, SE Países Bajos
Mies *ver* Stříbro
274 K13 **Mī'ēso** *var.* Meheso, Miesso. C Etiopía
Miesso *ver* Mī'ēso
346 D10 **Mieszkowice** *Alem.* Bärwalde Neumark. Szczecin, O Polonia
78 G14 **Mifflinburg** Pennsylvania, NE EEUU
78 F14 **Mifflintown** Pennsylvania, NE EEUU
147 R15 **Miguel Alemán, Presa** *embalse* SE México
Miguel Asua *ver* Miguel Auza
146 L9 **Miguel Auza** *var.* Miguel Asua. Zacatecas, C México
155 S15 **Miguel de la Borda** *var.* Donoso. Colón, C Panamá
147 N13 **Miguel Hidalgo** *aeropuerto internacional* (Guadalajara) Jalisco, SO México
146 H7 **Miguel Hidalgo, Presa** *embalse* O México
367 N14 **Mihai Viteazu** Constanța, SE Rumania
366 M14 **Mihail Kogălniceanu** *var.* Kogălniceanu; *ant.* Caramurat, Ferdinand. Constanța, SE Rumania
366 J14 **Mihăileşti** Giurgiu, S Rumania
414 G12 **Mihalıççık** Eskişehir, NO Turquía
498 F9 **Mihara** Hiroshima, Honshū, SO Japón
498 L12 **Mihara-yama** *volcán* Miyako-jima, SE Japón
331 S8 **Mijares** *río* E España
390 L5 **Mijaylov** Ryazanskaya Oblast', O Federación Rusa
439 T6 **Mijaylovka** Pavlodar, N Kazajstán
391 N9 **Mijaylovka** Volgogradskaya Oblast', SO Federación Rusa
Mijaylovka *ver* Myjaylivka
310 I11 **Mijdrecht** Utrecht, C Países Bajos
499 S3 **Mikasa** Hokkaidō, NE Japón
Mikashevichi/Mikaszewicze *ver* Mikashevichy
371 K19 **Mikashevichy** *Pol.* Mikaszewicze, *Rus.* Mikashevichi. Brestskaya Voblasts', SO Bielorrusia
498 J11 **Mikawa** *bahía* S Japón
Mikhailovgrad *ver* Montana, Oblast
Mikhaylovgrad *ver* Montana/Montana, Oblast
567 Z8 **Mijaylov** *isla* Antártida
498 H10 **Miki** Hyōgo, Honshū, SO Japón
275 K24 **Mikindani** Mtwara, SE Tanzania
296 N18 **Mikkeli** *Sue.* Sankt Michel. Mikkeli, SE Finlandia
296 N18 **Mikkeli** *Sue.* Sankt Michel, St.Michel. *provincia* C Finlandia
346 M8 **Mikołajki** *Alem.* Nikolaiken. Suwałki, NE Polonia
Míkonos *ver* Mýkonos
354 I9 **Mikre** Loveshka Oblast, C Bulgaria
383 P4 **Mikulkin** *cabo* NO Federación Rusa
275 I23 **Mikumi** Morogoro, SE Tanzania
383 R10 **Mikun'** Respublika Komi, NO Federación Rusa
498 J9 **Mikuni** Fukui, Honshū, SO Japón
498 L9 **Mikuni-tōge** *paso* Honshū, C Japón
499 Y9 **Mikura** *isla* E Japón
415 X12 **Mil, Depresión de** *Rus.* Mil'skaya Ravnina, Mil'skaya Step'. *región física* C Azerbaiyán
107 V7 **Milaca** Minnesota, N EEUU
198 J10 **Milagro** La Rioja, C Argentina
178 B7 **Milagro** Guayas, SO Ecuador
115 P4 **Milakokia** *lago* Michigan, N EEUU
334 D8 **Milán** *It.* Milano, *ant.* Mediolanum. Lombardía, N Italia
114 J1 **Milan** Illinois, N EEUU
115 R10 **Milan** Michigan, N EEUU
103 T2 **Milan** Missouri, C EEUU
135 Q11 **Milan** Nuevo México, SO EEUU
82 G9 **Milan** Tennessee, S EEUU
95 U10 **Milan** Texas, SO EEUU
300 F15 **Miland** Telemark, S Noruega
279 N15 **Milange** Zambézia, NE Moçambique
Milano *ver* Milán
414 C15 **Milas** Muğla, SO Turquía
371 K21 **Milashavichy** *Rus.* Milashevichi. Homyel'skaya Voblasts', SE Bielorrusia
Milashevichi *ver* Milashavichy
371 I18 **Milavidy** *Rus.* Milovidy. Brestskaya Voblasts', SO Bielorrusia
335 L23 **Milazzo** *ant.* Mylae. Sicilia, Italia, C Mar Mediterráneo
107 R8 **Milbank** Dakota del Sur, N EEUU
79 T7 **Milbridge** Maine, NE EEUU
318 L11 **Milde** *río* C Alemania
50 F14 **Mildmay** Ontario, S Canadá
534 L9 **Mildura** Victoria, SE Australia
486 H13 **Mile** Yunnan, SO China
Mile *ver* Mili, Atolón
531 Y10 **Miles** Queensland, E Australia
95 P8 **Miles** Texas, SO EEUU
119 X9 **Miles City** Montana, NO EEUU
47 U17 **Milestone** Saskatchewan, S Canadá
335 N22 **Mileto** Calabria, SO Italia
335 K16 **Miletto** *monte* C Italia
78 M13 **Milford** Connecticut, NE EEUU
83 Y3 **Milford** *var.* Milford City. Delaware, NE EEUU
107 T11 **Milford** Iowa, C EEUU
79 S6 **Milford** Maine, NE EEUU
107 R16 **Milford** Nebraska, C EEUU
79 O10 **Milford** New Hampshire, NE EEUU
78 J13 **Milford** Pennsylvania, NE EEUU
95 T7 **Milford** Texas, SO EEUU
134 K6 **Milford** Utah, O EEUU
Milford *ver* Milford Haven
103 O4 **Milford, Lake** *embalse* Kansas, C EEUU
Milford City *ver* Milford
307 H21 **Milford Haven** *ant.* Milford. SO Gales, RU
543 B21 **Milford Sound** Southland, Isla del Sur, NZ
543 B21 **Milford Sound** *estuario* Isla del Sur, NZ
Milḥ, Baḥr al *ver* Razāzah, Buḥayrat ar
Milhau *ver* Millau
419 T10 **Milḥ, Wādī al** *río estacional* S Irak
557 V8 **Mili** *var.* Mile. *atolón* Islas Ratak, SE Islas Marshall
346 H13 **Milicz** Wrocław, SO Polonia
335 L25 **Militello in Val di Catania** Sicilia, Italia, C Mar Mediterráneo
158 J13 **Milk** *río* C Jamaica
119 W7 **Milk** *río* Montana, NO EEUU
274 D9 **Milk, Wadi el** *var.* Wadi al Malik. *río* C Sudán
47 R17 **Milk River** Alberta, SO Canadá
379 W12 **Mil'kovo** Kamchatskaya Oblast', E Federación Rusa
567 Z11 **Mill** *isla* Antártida
311 L14 **Mill** Brabante del Norte, SE Países Bajos
323 P14 **Millau** *var.* Milhau; *ant.* Æmilianum. Aveyron, S Francia
50 I14 **Millbrook** Ontario, SE Canadá
58 C12 **Mille Lacs, Lac des** *lago* Ontario, S Canadá
107 V6 **Mille Lacs, Lago** *lago* Minnesota, N EEUU
91 U4 **Milledgeville** Georgia, SE EEUU
91 V4 **Millen** Georgia, SE EEUU
107 O9 **Miller** Dakota del Sur, N EEUU
139 U12 **Miller** *monte* Alaska, EEUU
543 D23 **Millers Flat** Otago, Isla del Sur, Nueva Zelanda
390 L10 **Millerovo** Rostovskaya Oblast', SO Federación Rusa
115 T12 **Millersburg** Ohio, N EEUU
78 G15 **Millersburg** Pennsylvania, NE EEUU
95 Q8 **Millersview** Texas, SO EEUU
67 O16 **Milles Lacs, Lac des** *lago* Ontario, SO Canadá
334 B10 **Millesimo** Piamonte, NE Italia
95 Q13 **Millett** Texas, SO EEUU
323 N11 **Millevaches** *meseta* C Francia
534 K12 **Millicent** Australia Meridional
310 M13 **Millingen aan den Rijn** Gelderland, SE Países Bajos
82 E10 **Millington** Tennessee, S EEUU
79 R4 **Millinocket** Maine, NE EEUU
79 R4 **Millinocket** *lago* Maine, NE EEUU
535 T3 **Millmerran** Queensland, E Australia
343 R9 **Millstatt** Carintia, S Austria
307 B19 **Milltown Malbay** *Ir.* Sráid na Cathrach. O Irlanda
78 J17 **Millville** New Jersey, NE EEUU
103 S13 **Millwood, Lake** *embalse* Arkansas, C EEUU
547 N17 **Milne** *bahía* SE PNG
Milne, Banco *ver* Milne, Montes
238 J8 **Milne, Montes**

502 F9 **Minbu** Magwe, O Myanmar (Birmania)
306 G7 **Minch, Estrecho** *var.* North Minch. *estrecho* NO Escocia, RU
451 V10 **Minchināābād** Punjab, E Pakistán
199 G17 **Minchinmávida, Volcán** *monte* S Chile
334 F8 **Mincio** *ant.* Mincius. *río* N Italia
Mincius *ver* Mincio
102 M11 **Minco** Oklahoma, C EEUU
503 V16 **Mindanao** *isla* S Filipinas
Mindanao, Mar de *ver* Bohol, Mar de
319 J23 **Mindel** *río* S Alemania
319 J23 **Mindelheim** Baviera, S Alemania
Mindello *ver* Mindelo
258 C9 **Mindelo** *var.* Mindello; *ant.* Porto Grande. São Vicente, N Cabo Verde
50 I13 **Minden** Ontario, SE Canadá
318 H13 **Minden** *ant.* Minthun. Renania del Norte-Westfalia, NO Alemania
90 G5 **Minden** Luisiana, S EEUU
107 O16 **Minden** Nebraska, C EEUU
127 Q6 **Minden** Nevada, O EEUU
534 L8 **Mindona** *lago estacional* Nueva Gales del Sur, SE Australia
503 S13 **Mindoro** *isla* N Filipinas
503 S13 **Mindoro** *estrecho* O Filipinas
479 S9 **Mine** Gansu, N China
498 D8 **Mine** Yamaguchi, Honshū, SO Japón
307 E21 **Mine** *Ir.* Mionn Ard. *cabo* S Irlanda
307 J23 **Minehead** SO Inglaterra, RU
187 J19 **Mineiros** Goiás, C Brasil
95 V6 **Mineola** Texas, SO EEUU
95 S13 **Mineral** Texas, SO EEUU
114 K9 **Mineral Point** Wisconsin, N EEUU
95 S6 **Mineral Wells** Texas, SO EEUU
391 N15 **Mineral'nyye Vody** Stavropol'skiy Kray, SO Federación Rusa
134 K6 **Minersville** Utah, O EEUU
115 U12 **Minerva** Ohio, N EEUU
335 N17 **Minervino Murge** Puglia, SE Italia
323 O16 **Minervois** *región física* S Francia
478 I10 **Minfeng** *var.* Niya. Xinjiang Uygur Zizhiqu, NO China
267 O25 **Minga** Shaba, SE República Democrática del Congo
415 W11 **Mingäçevir** *Rus.* Mingechaur, Mingechevir. C Azerbaiyán
415 W11 **Mingäçevir, Embalse** *Rus.* Mingechaurskoye Vodojranilishche, Mingechevirskoye Vodojranilishche. *embalse* NO Azerbaiyán
502 F11 **Mingaladon** *aeropuerto internacional* (Rangún) Yangon, SO Myanmar (Birmania)
59 P11 **Mingan** Québec, E Canadá
451 U5 **Mingāora** *var.* Mingora, Mongora. Provincia de la Fronteradel Noroeste, N Pakistán
442 K8 **Mingbuloq** *Rus.* Mynbulak. Nawoiy Wiloyati, N Uzbekistán
442 K9 **Mingbuloq Botighi** *Rus.* Vpadina Mynbulak. *depresión* N Uzbekistán
Mingechaur/Mingechevir *ver* Mingäçevir
Mingechaurskoye Vodojranilishche/Mingechevirskoye Vodojranilishche *ver* Mingäçevir, Embalse
502 F8 **Mingin** Sagaing, C Myanmar (Birmania)
331 Q10 **Minglanilla** Castilla-La Mancha, C España
115 V13 **Mingo Junction** Ohio, N EEUU
Mingora *ver* Mingāora
491 V7 **Mingshui** Heilongjiang, NE China
Mingteke Daban *ver* Mintaka, Paso
279 Q14 **Minguri** Nampula, NE Mozambique
502 K15 **Minh Lương** Kiên Giang, S Vietnam
479 U10 **Minhe** *var.* Shangchuankou. Qinghai, C China
502 F9 **Minhla** Magwe, O Myanmar (Birmania)
330 G5 **Minho** *Esp.* Miño. *río* Portugal/España *ver también* Miño
330 G5 **Minho** *antigua provincia* N Portugal
467 C24 **Minicoy** *isla* SO India
Minicoy *ver* Lakshadweep
119 P15 **Minidoka** Idaho, NO EEUU
370 C11 **Minija** *río* O Lituania
530 G9 **Minilya** Australia Occidental
50 E8 **Minisinakwa** *lago* Ontario, S Canadá
159 T12 **Ministre, Punta** *cabo* S Santa Lucía
47 V15 **Minitonas** Manitoba, S Canadá
Minius *ver* Miño
534 H9 **Minlaton** Australia Meridional
499 Q5 **Minmaya** *var.* Mimmaya. Aomori, Honshū, C Japón
259 U14 **Minna** Níger, C Nigeria
499 S10 **Minna** *isla* Archipiélago de Sakishima, SO Japón
103 N4 **Minneapolis** Kansas, C EEUU
107 U9 **Minneapolis** Minnesota, N EEUU
66 L15 **Minnedosa** Manitoba, S Canadá
102 J7 **Minneola** Kansas, C EEUU
107 S9 **Minnesota** *río* Minnesota/Dakota del Sur, N EEUU
107 S7 **Minnesota** *of.* Estado de Minnesota; también conocido como Gopher State, New Inglaterra of the West, North Star State. *estado* N EEUU
107 V9 **Minnetonka** Minnesota, N EEUU
107 O3 **Minnewaukan** Dakota del Norte, N EEUU
534 F7 **Minnipa** Australia Meridional
498 K10 **Minobu** Yamanashi, Honshū, S Japón
114 L4 **Minocqua** Wisconsin, N EEUU
498 J10 **Minokamo** Gifu, Honshū, SO Japón
114 L12 **Minonk** Illinois, N EEUU
106 M3 **Minot** Dakota del Norte, N EEUU
479 U8 **Minqin** Gansu, N China
371 J16 **Minsk** *capital de estado* (Bielorrusia) Minskaya Voblasts', C Bielorrusia
371 L16 **Minsk** *aeropuerto internacional* Minskaya Voblasts', C Bielorrusia
371 J16 **Minsk, Alturas de** *montes* C Bielorrusia
346 N12 **Mińsk Mazowiecki** *var.* Nowo-Minsk. Siedlce, E Polonia
371 K16 **Minskaya Voblasts'** *ant.* Rus. Minskaya Oblast'. *provincia* C Bielorrusia
115 Q13 **Minster** Ohio, N EEUU
267 F15 **Minta** Centre, C Camerún
451 W2 **Mintaka** *Chin.* Mingteke Daban. *paso* China/Pakistán
355 D20 **Mínthi** *cordillera* S Grecia
Minthun *ver* Minden
58 K6 **Minto** *lago* Québec, C Canadá
567 R16 **Minto** *monte* Antártida
59 O14 **Minto** Nueva Brunswick, SE Canadá
46 H6 **Minto** Territorio del Yukon, O Canadá
139 R9 **Minto** Alaska, EEUU
107 Q3 **Minto** Dakota del Norte, N EEUU
556 I15 **Minto, Arrecife** *atolón* Islas Carolinas, C Micronesia
47 U17 **Minton** Saskatchewan, S Canadá
135 R4 **Minturn** Colorado, C EEUU
335 J16 **Minturno** Lazio, C Italia
378 L16 **Minusinsk** Krasnoyarskiy Kray, S Federación Rusa
342 G11 **Minusio** Ticino, S Suiza
267 E17 **Minvoul** Woleu-Ntem, N Gabón
427 R13 **Minwakh** N Yemen
Minya *ver* El Minya
330 H2 **Miño** Galicia, NO España
330 G5 **Miño** *var.* Mino, Minius, *Port.* Minho. *río* Portugal/España *ver también* Minho
115 R6 **Mio** Michigan, N EEUU
Mionn Ard *ver* Mine, Cabo
513 Ww9 **Mios Num** *estrecho* Irian Jaya, E Indonesia
Miosnum, Isla *ver* Num, Isla
478 L5 **Miquan** Xinjiang Uygur Zizhiqu, NO China
371 I17 **Mir** Hrodzyenskaya Voblasts', O Bielorrusia
419 W10 **Mīr Ḥājī Khalīl** E Irak
431 T14 **Mīr Shahdād** Hormozgān, S Irán
334 H8 **Mira** Véneto, NE Italia
330 G13 **Mira** *río* S Portugal
58 K15 **Mirabel** *var.* Montreal. *aeropuerto internacional* (Montréal) Québec, SE Canadá
194 Q8 **Miracema** Río de Janeiro, SE Brasil
174 G9 **Miraflores** Boyacá, C Colombia
146 G10 **Miraflores** Baja California Sur, O México
134 K13 **Mirage, El** Arizona, SO EEUU
158 L9 **Miragoâne** S Haití
467 E16 **Miraj** Mahārāshtra, O India
195 E23 **Miramar** Buenos Aires, E Argentina
323 R15 **Miramas** Bouches-du-Rhône, SE Francia
322 K12 **Mirambeau** Charente-Maritime, O Francia
322 L13 **Miramont-de-Guyenne** Lot-et-Garonne, SO Francia
478 L8 **Miran** Xinjiang Uygur Zizhiqu, NO China
174 M5 **Miranda** *of.* Estado Miranda. *estado* N Venezuela
Miranda de Corvo *ver* Miranda do Corvo
331 O3 **Miranda de Ebro** La Rioja, N España
330 G8 **Miranda do Corvo** *var.* Miranda de Corvo. Coimbra, N Portugal
330 J6 **Miranda do Douro** Bragança, N Portugal
322 L15 **Mirande** Gers, S Francia
330 I6 **Mirandela** Bragança, N Portugal
95 R15 **Mirando City** Texas, SO EEUU
334 G9 **Mirandola** Emilia-Romagna, N Italia
194 I8 **Mirandópolis** São Paulo, S Brasil
194 K8 **Mirassol** São Paulo, S Brasil
330 J3 **Miravalles** *monte* NO España
154 L12 **Miravalles** *volcán* NO Costa Rica
427 W13 **Mirbāṭ** *var.* Marbat. S Omán
158 M9 **Mirebalais** C Haití
323 T6 **Mirecourt** Vosges, NE Francia
323 N16 **Mirepoix** Ariège, S Francia
Mirgorod *ver* Myrhorod
511 Mm4 **Miri** Sarawak, Malasia Oriental
259 W12 **Miria** Zinder, S Níger
534 F5 **Mirikata** Australia Meridional
195 H18 **Mirim, Laguna** *var.* Lago Mirim. *Esp.* Laguna Merím. *albufera* Brasil/Uruguay
174 K4 **Mirimire** Falcón, N Venezuela
Mírina *ver* Mýrina
516 H14 **Miringoni** Mohéli, S Comores
431 W11 **Mīrjāveh** Sīstān va Balūchestān, SE Irán
567 Z9 **Mirny** *estación científca rusa* Antártida
379 P13 **Mirnyy** Respublika Saja (Yakutiya), NE Federación Rusa
Mironovka *ver* Myronivka
346 F9 **Mirosławiec** Piła, NO Polonia
Mirovo *ver* Vrattsa
318 N10 **Mirow** Mecklemburgo-Pomerania Anterior, N Alemania
462 G6 **Mīrpur** Jammu y Cachemira, NO India
Mīrpur *ver* New Mīrpur
451 P17 **Mīrpur Batoro** Sind, SE Pakistán
451 Q16 **Mīrpur Khās** Sind, SE Pakistán
451 P17 **Mīrpur Sakro** Sind, SE Pakistán
355 G21 **Mirtoan, Mar** *Gri.* Mirtóo, Pélagos; *ant.* Myrtoum Mare. *mar* S Grecia
Mirtóo, Pélagos *ver* Mirtoan, Mar
491 Z16 **Miryang** *var.* Milyang, *Jap.* Mitsuō. SE Corea del Sur
Mirzachirla *ver* Murzechirla
498 D10 **Misaki** Ehime, Shikoku, SO Japón
147 Q13 **Misantla** Veracruz, E México
499 Q6 **Misawa** Aomori, Honshū, C Japón
179 G14 **Mishagua** *río* C Perú
491 Z8 **Mishan** Heilongjiang, NE China
115 O11 **Mishawaka** Indiana, N EEUU
139 N6 **Misheguk** *monte* Alaska, EEUU
498 L11 **Mishima** *var.* Misima. Shizuoka, Honshū, S Japón
391 V4 **Mishkino** Respublika Bashkortostan, O Federación Rusa
463 Y10 **Mishmi** *montes* NE India
Misiaf *ver* Maṣyāf
335 J23 **Misilmeri** Sicilia, Italia, C Mar Mediterráneo
Misima *ver* Mishima
547 P17 **Misima** *isla* SE PNG
Misión de Guana *ver* Guana
Misión San Fernando *ver* San Fernando
194 F13 **Misiones** *of.* Provincia de Misiones. *provincia* NE Argentina
198 P8 **Misiones** *of.* Departamento de las Misiones. *departamento* S Paraguay
Miskin *ver* Maskin
155 O7 **Miskitos, Cayos** *archipiélago* NE Nicaragua
347 M21 **Miskolc** Borsod-Abaúj-Zemplén, NE Hungría
512 Tt10 **Misool** *isla* Maluku, E Indonesia
Misox *ver* Mesocco
107 Y3 **Misquah** *montes* Minnesota, N EEUU
255 P7 **Miṣrātah** *var.* Misurata. NO Libia
123 Ll15 **Miṣrātah, Rās** *cabo* N Libia
50 C7 **Missanabie** Ontario, S Canadá
186 E10 **Missão Catrimani** Roraima, N Brasil
50 D6 **Missinaibi** *río* Ontario, S Canadá
50 C7 **Missinaibi** *lago* Ontario, S Canadá
47 T13 **Missinipe** Saskatchewan, C Canadá
106 M11 **Mission** Dakota del Sur, N EEUU
95 S17 **Mission** Texas, SO EEUU
58 F10 **Missisa** *lago* Ontario, C Canadá
78 M6 **Missisquoi** *bahía* Canadá/EEUU
50 C10 **Mississagi** *río* Ontario, S Canadá
50 G15 **Mississauga** Ontario, S Canadá
115 P12 **Mississinewa** *río* Indiana/Ohio, N EEUU
115 P12 **Mississinewa, Lake** *embalse* Indiana, N EEUU
50 L13 **Mississippi** *lago* Ontario, SE Canadá
50 K13 **Mississippi** *río* Ontario, SE Canadá
90 M10 **Mississippi** *delta* Luisiana, S EEUU
90 K4 **Mississippi** *of.* Estado de Mississippi; también conocido como Bayou State, Magnolia State. *estado* SE EEUU
90 M9 **Mississippi, Estuario del** *estrecho* Alabama/Mississippi, S EEUU
119 P9 **Missoula** Montana, NO EEUU
103 T5 **Missouri** *of.* Estado de Missouri; también conocido como Bullion State, Show Me State. *estado* C EEUU
95 V11 **Missouri City** Texas, SO EEUU
51 Q6 **Mistassibi** *río* Québec, SE Canadá
51 P6 **Mistassini** Québec, SE Canadá
51 P6 **Mistassini** *río* Québec, SE Canadá
58 J11 **Mistassini** *lago* Québec, SE Canadá
343 Y3 **Mistelbach an der Zaya** Austria Inferior, NE Austria
335 L24 **Misterbianco** Sicilia, Italia, C Mar Mediterráneo
300 N19 **Misterhult** Kalmar, S Suecia
179 H17 **Misti, Volcán** *monte* S Perú
Mistras *ver* Mystrás
335 K23 **Mistretta** *ant.* Amestratus. Sicilia, Italia, C Mar Mediterráneo
498 B9 **Misumi** Kumamoto, Kyūshū, SO Japón
498 E8 **Misumi** Shimane, Honshū, SO Japón
Misurata *ver* Miṣrātah
146 J13 **Mita, Punta de** *cabo* C México
279 O14 **Mitande** Niassa, N Mozambique
175 W12 **Mitaraka, Macizo del** *monte* NE América del Sur
Mitau *ver* Jelgava
91 P5 **Mitchell Lake** *embalse* Alabama, S EEUU
115 P7 **Mitchell** *lago* Michigan, N EEUU
83 P9 **Mitchell** *monte* Carolina del Norte, SE EEUU
531 V3 **Mitchell** *río* Queensland, NE Australia
531 X9 **Mitchell** Queensland, E Australia
50 E15 **Mitchell** Ontario, S Canadá
107 P11 **Mitchell** Dakota del Sur, N EEUU
106 I13 **Mitchell** Nebraska, C EEUU
118 J12 **Mitchell** Oregón, NO EEUU
307 D20 **Mitchelstown** *Ir.* Baile Mhistéala. SO Irlanda
50 M9 **Mitchinamécus** *lago* Québec, SE Canadá
Mitèmboni *ver* Mitemele, Río
267 D17 **Mitemele, Río** *var.* Mitèmboni, Temboni, Utamboni. *río* S Guinea Ecuatoria
451 T7 **Mitha Tiwāna** Punjab, E Pakistán
451 S12 **Mithānkot** Punjab, E Pakistán
451 R17 **Mithi** Sind, SE Pakistán
Míthimna *ver* Míthymna
355 L16 **Míthymna** *var.* Míthimna. Lesbos, E Grecia
554 L16 **Mitiaro** *isla* S Islas Cook
355 L17 **Mitilene** *var.* Mitilíni; *ant.* Mytilene. Lesbos, E Grecia
Mitilíni *ver* Mytilíni
51 U7 **Mitis** *río* Québec, SE Canadá
147 R16 **Mitla** Oaxaca, SE México
499 N11 **Mito** Ibaraki, Honshū, S Japón
295 N2 **Mitra** *cabo* O Svalbard
542 M13 **Mitre** *monte* Isla del Norte, NZ
543 B21 **Mitre, Pico** *monte* Isla del Sur, Nueva Zelanda
139 O15 **Mitrofania** *isla* Alaska, EEUU
Mitrovica/Mitrowitz *ver* Sremska Mitrovica, Serbia, NO Yugoslavia
Mitrovica/Mitrovicë *ver* Kosovska Mitrovica, Serbia, S Yugoslavia
516 H12 **Mitsamiouli** Grande Comore, NO Comores
516 I3 **Mitsinjo** Mahajanga, NO Madagascar
Mits'iwa *ver* Massawa
516 H13 **Mitsoudjé** Grande Comore, NO Comores
499 S5 **Mitsuishi** Hokkaidō, NE Japón
498 M9 **Mitsuke** *var.* Mituke. Niigata, Honshū, C Japón
Mitsuō *ver* Miryang
498 B7 **Mitsushima** Nagasaki, Tsushima, SO Japón
318 G12 **Mittelandkanal** *canal* NO Alemania
342 J7 **Mittelberg** Vorarlberg, NO Austria
Mitteldorf *ver* Międzychód
Mittelstadt *ver* Baia Sprie
Mitterburg *ver* Pazin
343 P7 **Mittersill** Salzburgo, NO Austria
319 N16 **Mittweida** Sajonia, E Alemania
174 J13 **Mitú** Vaupés, SE Colombia
Mituke *ver* Mitsuke
Mitumba, Chaîne des/Mitumba, Cordillera *ver* Mitumba, Montes
267 O22 **Mitumba, Montes** *var.* Chaîne des Mitumba, Cordillera Mitumba. *cordillera* E República Democrática del Congo
267 N23 **Mitwaba** Shaba, SE República Democrática del Congo
267 E18 **Mitzic** Woleu-Ntem, N Gabón
278 K11 **Miueru Wantipa** *lago* N Zambia
498 L12 **Miura** Kanagawa, Honshū, S Japón
499 P8 **Miyagi** *of.* Miyagi-ken. *prefectura* Honshū, C Japón
418 M7 **Miyāh, Wādī al** *río estacional* E Siria
499 Y9 **Miyake** Tōkyō, Miyako-jima, SE Japón
499 T10 **Miyako** *isla* Archipiélago de Sakishima, SO Japón
499 Q8 **Miyako** Iwate, Honshū, C Japón
499 T10 **Miyako, Islas** *archipiélago* SO Japón
498 B11 **Miyakonojō** *var.* Miyakonzyō. Miyazaki, Kyūshū, SO Japón
Miyakonzyō *ver* Miyakonojō
438 G11 **Miyaly** Atyrau, O Kazajstán
Miyāndoāb *ver* Miāndowāb
Miyāneh *ver* Mīāneh
498 B10 **Miyanojō** Kagoshima, Kyūshū, SO Japón
498 C11 **Miyazaki** Miyazaki, Kyūshū, SO Japón
498 B10 **Miyazaki** *of.* Miyazaki-ken. *prefectura* Kyūshū, SO Japón
498 I9 **Miyazu** Kyōto, Honshū, SO Japón
Miyory *ver* Myory
498 F8 **Miyoshi** *var.* Miyosi. Hiroshima, Honshū, SO Japón
Miyosi *ver* Miyoshi
Mīza *ver* Mizë
275 H14 **Mīzan Teferī** SO Etiopía
Mizda *ver* Mizdah
255 O8 **Mizdah** *var.* Mizda. NO Libia
351 K20 **Mizë** *var.* Miza. Fier, O Albania
307 A22 **Mizen** *Ir.* Carn Uí Néid. *cabo* SO Irlanda
366 H7 **Mizhhir"ya** *Rus.* Mezhgor'ye. Zakarpats'ka Oblast', O Ucrania
486 L4 **Mizhi** Shaanxi, C China
366 K13 **Mizil** Prahova, SE Rumania
354 H7 **Miziya** Oblast Montana, NO Bulgaria
463 W15 **Mizo** *montes* E India
463 W15 **Mizoram** *estado* NE India
418 F12 **Mizpé Ramon** Southern, S Israel
179 L19 **Mizque** Cochabamba, C Bolivia
179 M19 **Mizque** *río* C Bolivia
498 J10 **Mizunami** Gifu, Honshū, SO Japón
499 P8 **Mizusawa** Iwate, Honshū, C Japón
300 M18 **Mjölby** Östergötland, S Suecia
300 G15 **Mjøndalen** Buskerud, S Noruega
300 J19 **Mjörn** *lago* S Suecia
299 I13 **Mjøsa** *var.* Mjøsen. *lago* S Noruega
Mjøsen *ver* Mjøsa
275 G21 **Mkalama** Singida, C Tanzania
274 K13 **Mkata** *río* C Tanzania
279 K14 **Mkushi** Central, C Zambia
279 L22 **Mkuze** KwaZulu/Natal, E Rep. de Sudáfrica
275 J22 **Mkwaja** Tanga, E Tanzania
347 D16 **Mladá Boleslav** *Alem.* Jungbunzlau. Střední Čechy, N República Checa
350 M12 **Mladenovac** Serbia, C Yugoslavia
354 L11 **Mladinovo** Khaskovska Oblast, SE Bulgaria
351 O17 **Mlado Nagoričane** N Macedonia
Mlanje *ver* Mulanje
350 N12 **Mlava** *río* E Yugoslavia
346 L9 **Mława** Ciechanów, C Polonia
351 G16 **Mljet** *It.* Meleda; *ant.* Melita. *isla* S Croacia
366 K4 **Mlyniv** Rivnens'ka Oblast', NO Ucrania
279 I21 **Mmabatho** North-West, N Rep. de Sudáfrica
279 I19 **Mmashoro** Central, E Botswan
Mó, Cuan *ver* Clew, Bahí
295 G13 **Mo i Rana** Nordland, C Noruega
158 J7 **Moa** Holguín, E Cuba
531 V1 **Moa** *isla* Queensland, NE Australia
512 T16 **Moa** *isla* Islas Leti, E Indonesia
258 J15 **Moa** *río* Guinea/Sierra Leona
135 O6 **Moab** Utah, O EEUU
557 U16 **Moala** *isla* S Fiyi
279 L21 **Moamba** Maputo, SO Mozambique
267 F19 **Moanda** *var.* Mouanda. Haut-Ogooué, SE Gabón
279 M15 **Moatize** Tete, NO Mozambique
267 P22 **Moba** Shaba, E República Democrática del Congo
498 M12 **Mobara** Chiba, Honshū, S Japón
Mobay *ver* Montego Bay
267 K15 **Mobaye** Basse-Kotto, S República Centroafricana
267 K15 **Mobayi-Mbongo** Equateur, NO Rep. Democrática del Congo
95 P2 **Mobeetie** Texas, SO EEUU
103 U3 **Moberly** Missouri, C EEUU
91 N8 **Mobile** Alabama, S EEUU
91 N9 **Mobile** *bahía* Alabama, S EEUU
91 N8 **Mobile** *río* Alabama, S EEUU
107 N8 **Mobridge** Dakota del Sur, N EEUU
Mobutu Sese Seko, Lago *ver* Alberto, Lago
502 K9 **Môc Châu** Sơn La, N Vietnam
502 K15 **Môc Hoa** Long An, S Vietnam
159 N8 **Moca** N República Dominicana
Moçâmedes *ver* Namibe
557 V16 **Moce** *isla* Islas Lau, E Fiyi
Mocha *ver* Al Mukhā
199 F14 **Mocha** *isla* C Chile
559 X13 **Mocha, Zona de fractura de** *accidente tectónico* SE Océano Pacífico
178 C12 **Moche** *río* O Perú
146 H8 **Mochis, Los** Sinaloa, C México
279 I20 **Mochudi** Kgatleng, SE Botswana
278 Q13 **Mocímboa da Praia** *var.* Vila de Mocímboa da Praia. Cabo Delgado, N Mozambique
299 L13 **Mockfjärd** Kopparberg, C Suecia
83 R9 **Mocksville** Carolina del Norte, SE EEUU
118 F8 **Moclips** Washington, NO EEUU
278 C13 **Môco** *var.* Morro de Môco. *monte* O Angola
Môco, Morro de *ver* Môco
174 D13 **Mocoa** Putumayo, SO Colombia
194 M8 **Mococa** São Paulo, S Brasil
146 H8 **Mocorito** Sinaloa, C México
146 J4 **Moctezuma** Chihuahua, N México
147 N11 **Moctezuma** San Luis Potosí, C México
146 G4 **Moctezuma** Sonora, NO México
147 P12 **Moctezuma** *río* C México
279 O16 **Mocuba** Zambézia, NE Mozambique
323 U12 **Modane** Saboya, E Francia
334 F9 **Modena** *ant.* Mutina. Emilia-Romagna, N Italia
134 I7 **Modena** Utah, O EEUU
127 O9 **Modesto** California, O EEUU
154 F4 **Modesto Méndez** Izabal, NE Guatemala
335 L25 **Modica** *ant.* Motyca. Sicilia, Italia, C Mar Mediterráneo
267 K17 **Modjamboli** Equateur, N Rep. Democrática del Congo
343 X4 **Mödling** Austria Inferior, NE Austria
Modohn *ver* Madona
491 N8 **Modot** Hentiy, C Mongolia
513 W12 **Modowi** Irian Jaya, E Indonesia
350 I12 **Modračko** *embalse* NE Bosnia-Herzegovina
350 I10 **Modriča** N Bosnia-Herzegovina
535 O13 **Moe** Victoria, SE Australia
Moearatewe *ver* Muaratewe
Moei, Mae Nam *ver* Thaungyin
299 H13 **Moelv** Hedmark, S Noruega
295 I10 **Moen** Troms, N Noruega
Moen *ver* Weno, Micronesia
Möen *ver* Møn, Dinamarca
Moena *ver* Muna, Isla
134 M10 **Moenkopi Wash** *río* Arizona, SO EEUU
543 F22 **Moeraki, Punta** *cabo* Isla del Sur, NZ
311 F16 **Moerbeke** Flandes Oriental, NO Bélgica
311 H14 **Moerdijk** Brabante del Norte, S Países Bajos
Moero, Lago *ver* Mweru, Lago
319 D15 **Moers** *var.* Mörs. Renania del Norte-Westfalia, O Alemania
Moesi *ver* Musi, Air
Moeskroen *ver* Mouscron
306 J13 **Moffat** S Escocia, RU
543 C22 **Moffat, Pico** *monte* Isla del Sur, Nueva Zelanda
462 H8 **Moga** Punjab, N India
267 N19 **Moga** Sud Kivu, E Rep. Democrática del Congo
275 N17 **Mogadiscio** *Som.* Muqdisho, *It.* Mogadiscio. *capital de estado* (Somalia) Banaadir, S Somalia
Mogador *ver* Essaouira
330 J6 **Mogadouro** Bragança, N Portugal
499 O8 **Mogami-gawa** *río* Honshū, C Japón
502 G7 **Mogaung** Estado Kachin, N Myanmar (Birmania)
346 L13 **Mogielnica** Radom, C Polonia
Mogilëv *ver* Mogiliov
Mogilev-Podol'skiy *ver* Mohyliv-Podil's'kyy
Mogilëvskaya Oblast' *ver* Mahilyowskaya Voblasts'
371 O16 **Mogiliov** *var.* Mahilyow, Mohilyov, *Rus.* Mogilëv. Mahilyowskaya Voblasts', E Bielorrusia
346 I11 **Mogilno** Bydgoszcz, C Polonia
194 L9 **Mogi-Mirim** *var.* Moji-Mirim. São Paulo, S Brasil
279 Q15 **Mogincual** Nampula, NE Mozambique
354 E13 **Moglenítsas** *río* N Grecia
334 H8 **Mogliano Veneto** Véneto, NE Italia
351 M21 **Moglicë** Korçë, SE Albania
379 Q15 **Mogocha** Chitinskaya Oblast', S Federación Rusa
378 K14 **Mogochin** Tomskaya Oblast', C Federación Rusa
274 F13 **Mogogh** Jonglei, SE Sudán
513 Vv10 **Mogoi** Irian Jaya, E Indonesia
502 G8 **Mogok** Mandalay, C Myanmar (Birmania)
134 M12 **Mogollon** *farallón* Arizona, SO EEUU
135 P14 **Mogollon, Montes** *cordillera* Nuevo México, SO EEUU
195 E23 **Mogotes, Punta** *cabo* E Argentina
154 J8 **Mogotón** *monte* NO Nicaragua
330 I14 **Moguer** Andalucía, S España
347 J26 **Mohács** Baranya, SO Hungría
543 C20 **Mohaka** *río* Isla del Norte, NZ
106 M2 **Mohall** Dakota del Norte, N EEUU
Moḥammadābād *ver* Dargaz
254 F6 **Mohammed V** *aeropuerto internacional* (Casablanca) O Marruecos
254 F6 **Mohammedia** *ant.* Fédala. NO Marruecos
Mohammerah *ver* Khorramshahr
134 H10 **Mohave, Lake** *embalse* Arizona/Nevada, O EEUU
134 I12 **Mohave, Montes** *cordillera* Arizona, SO EEUU
134 I15 **Mohawk, Montes** *cordillera* Arizona, SO EEUU
78 J10 **Mohawk** *río* Nueva York, NE EEUU
491 T3 **Mohe** Heilongjiang, NE China
300 L20 **Moheda** Kronoberg, S Suecia
516 H13 **Mohéli** *var.* Mwali, Mohilla, Mohila, *Fr.* Moili. *isla* S Comores
138 K12 **Mohicano** *cabo* Isla Nunivak, Alaska, EEUU
Mohilyov *ver* Mogiliov
295 P2 **Mohn** *cabo* NO Svalbard
Mohn *ver* Muhu
319 G15 **Möhne** *embalse* O Alemania
319 G15 **Möhne** *río* O Alemania
571 S14 **Mohns, Dorsal de** *accidente submarino* Mar de Groenlandia/Mar de Noruega
179 I17 **Moho** Puno, SO Perú
Mohokare *ver* Caledon
300 L17 **Moholm** Skaraborg, S Suecia
134 J11 **Mohon, Pico** *monte* Arizona, SO EEUU
275 J23 **Mohoro** Pwani, E Tanzania
Mohra *ver* Moravice
Mohrungen *ver* Morąg
366 M7 **Mohyliv-Podil's'kyy** *Rus.* Mogilev-Podol'skiy. Vinnyts'ka Oblast', C Ucrania
300 D17 **Moi** Rogaland, S Noruega
557 P14 **Moindou** Province Sud, C Nueva Caledonia
114 J13 **Moine, La** *río* Illinois, N EEUU
366 K11 **Moinești** *Hung.* Mojnest. Bacău, E Rumania
439 Q15 **Moinkum** *Kaz.* Moyynqum. *desierto* S Kazajstán
Móinteach Milic *ver* Mountmellick
50 J14 **Moira** *río* Ontario, SE Canadá
463 X14 **Moirāng** Manipur, NE India
355 J25 **Moíres** Creta, Grecia, E Mar Mediterráneo
370 H6 **Mõisaküla** *Alem.* Moiseküll. Viljandimaa, S Estonia
Moiseküll *ver* Mõisaküla
51 W4 **Moisie** Québec, E Canadá
51 W3 **Moisie** *río* Québec, SE Canadá
322 M14 **Moissac** Tarn-et-Garonne, S Francia
266 I13 **Moïssala** Moyen-Chari, S Chad
175 O7 **Moitaco** Bolívar, E Venezuela
300 P15 **Möja** Estocolmo, C Suecia
331 Q14 **Mojácar** Andalucía, S España
127 V13 **Mojave** *río* California, O EEUU
127 T13 **Mojave** California, O EEUU
127 V13 **Mojave, Desierto de** *llanura* California, O EEUU
Moji-Mirim *ver* Mogi-Mirim
351 K15 **Mojkovac** Montenegro, SO Yugoslavia
Mojnest *ver* Moinești
511 Ll15 **Mojokerto** *ant.* Modjokerto. Java, C Indonesia
Mõka *ver* Mooka
463 Q13 **Mokāma** *ant.* Mokameh, Mukama. Bihār, N India
267 O25 **Mokambo** Shaba, SE República Democrática del Congo
Mokameh *ver* Mokāma
138 D9 **Mokapu, Punta** *cabo* Oahu, Hawai, EEUU, C Océano Pacífico
542 L9 **Mokau** *río* Isla del Norte, NZ
542 L9 **Mokau** Waikato, Isla del Norte, Nueva Zelanda
127 P7 **Mokelumne** *río* California, O EEUU
279 J23 **Mokhotlong** NE Lesotho
Mokil, Atolón *ver* Mwokil, Atolón
300 N14 **Möklinta** Västmanland, C Suecia
542 L4 **Mokohinau, Islas** *archipiélago* N NZ
463 X12 **Mokokchūng** Nāgāland, NE India
266 F12 **Mokolo** Extrême-Nord, N Camerún
543 D24 **Mokoreta** *río* Isla del Sur, NZ
491 X17 **Mokp'o** *Jap.* Moppo. SO Corea del Sur
351 L16 **Mokra Gora** *cordillera* S Yugoslavia
Mokrany *ver* Makrany
391 O5 **Moksha** *río* O Federación Rusa
Moktama *ver* Martaban
367 W9 **Mokvin** Donets'ka Oblast', E Ucrania
259 T14 **Mokwa** Níger, O Nigeria
311 J16 **Mol** *ant.* Moll. Amberes, N Bélgica
335 O17 **Mola di Bari** Puglia, SE Italia
Molai *ver* Moláoi
147 P13 **Molango** Hidalgo, C México
355 F22 **Moláoi** *var.* Molai. Peloponeso, S Grecia
Molas, Punta *ver* Molas del Norte, Punta
147 Z12 **Molas del Norte, Punta** *var.* Punta Molas. *cabo* SE México
331 R11 **Molatón** *monte* C España
307 K18 **Mold** NE Gales, RU
Moldau *ver* Moldova
Moldau *ver* Vltava, República Checa
366 L9 **Moldavia** *of.* República de Moldavia, *var.* Moldova; *ant.* RSS de Moldavia, *Rus.* Moldavskaya SSR. *república* SE Europa
Moldavia, RSS de/Moldavskaya SSR *ver* Moldavia
Moldavia, República de *ver* Moldavia
299 E9 **Molde** Møre og Romsdal, S Noruega
Moldo Too, Jrebet *ver* Moldotau, Montes
443 V9 **Moldotau, Montes** *var.* Jrebet Moldo Too. *cordillera* C Kirguizistán
366 K9 **Moldova** *río* N Rumania
Moldova *ver* Moldavia
366 K9 **Moldova** *Esp.* Moldavia, *Alem.* Moldau. *antigua provincia* NE Rumania
Moldova *ver* Moldavia
366 F13 **Moldova Nouă** *Alem.* Neumoldowa, *Hung.* Újmoldova. Caraş-Severin, SO Rumania
366 F13 **Moldova Veche** *Alem.* Altmoldowa, *Hung.* Ómoldova. Caraş-Severin, SO Rumania
Moldoveanul *ver* Vârful Moldoveanu
279 I20 **Molepolole** Kweneng, SE Botswana
158 L8 **Môle-St.-Nicolas** NO Haití
370 H13 **Molėtai** Molėtai, E Lituania
335 O17 **Molfetta** Puglia, SE Italia
512 R8 **Molibagu** Sulawesi, N Indonesia
198 G12 **Molina** Maule, C Chile
331 Q7 **Molina de Aragón** Castilla-La Mancha, C España
331 R13 **Molina de Segura** Murcia, SE España
114 J11 **Moline** Illinois, N EEUU
103 P7 **Moline** Kansas, C EEUU
127 N4 **Molinos, Los** California, O EEUU
267 P23 **Moliro** Shaba, SE República Democrática del Congo
335 K16 **Molise** *región* S Italia
300 K15 **Molkom** Värmland, C Suecia
Moll *ver* Mol
343 Q9 **Möll** *río* S Austria
300 J22 **Mölle** Malmöhus, S Suecia
179 H18 **Mollendo** Arequipa, SO Perú
331 U5 **Mollerussa** Cataluña, NE España
342 H8 **Mollis** Glarus, NE Suiza
300 J19 **Mölndal** Göteborg och Bohus, S Suecia
300 J19 **Mölnlycke** Göteborg och Bohus, S Suecia
367 U9 **Molochans'k** *Rus.* Molochansk. Zaporiz'ka Oblast', SE Ucrania
367 U10 **Molochna** *Rus.* Molochnaya. *río* S Ucrania
367 U10 **Moloch

307 E16 **Monaghan** *Ir.* Muineachán. *región histórica* N Irlanda
155 S16 **Monagrillo** Herrera, S Panamá
94 L8 **Monahans** Texas, SO EEUU
467 K25 **Monaragala** Uva Province, SE Sri Lanka
119 S9 **Monarch** Montana, NO EEUU
66 O15 **Monarch** *monte* Columbia Británica, SO Canadá
Monasterio *ver* Monesterio
Monasterzyska *ver* Monastyrys'ka
Monastir *ver* Bitola
Monastyriska *ver* Monastyrys'ka
367 O7 **Monastyryshche** Cherkas'ka Oblast', C Ucrania
366 J6 **Monastyrys'ka** *Pol.* Monasterzyska, *Rus.* Monastyriska. Ternopil's'ka Oblast', O Ucrania
267 E15 **Monatélé** Centre, SO Camerún
499 U3 **Monbetsu** *var.* Mombetsu, Monbetu. Hokkaidō, NE Japón
Monbetu *ver* Monbetsu
334 B8 **Moncalieri** Piamonte, NO Italia
330 G4 **Monção** Viana do Castelo, N Portugal
331 Q5 **Moncayo** *monte* N España
331 Q5 **Moncayo, Sierra del** *cordillera* N España
382 J4 **Monchegorsk** Murmanskaya Oblast', NO Federación Rusa
319 D15 **Mönchengladbach** *ant.* München-Gladbach. Renania del Norte-Westfalia, O Alemania
330 F14 **Monchique** Faro, S Portugal
330 G14 **Monchique, Serra de** *cordillera* S Portugal
83 S14 **Moncks Corner** Carolina del Sur, SE EEUU
147 N7 **Monclova** Coahuila de Zaragoza, NE México
Moncorvo *ver* Torre de Moncorvo
59 P14 **Moncton** Nueva Brunswick, SE Canadá
343 R5 **Mond** *lago* N Austria
330 G8 **Mondego** *río* N Portugal
330 F8 **Mondego** *cabo* N Portugal
330 I2 **Mondoñedo** Galicia, NO España
311 N25 **Mondorf-les-Bains** Grevenmacher, SE Luxemburgo
322 M7 **Mondoubleau** Loir-et-Cher, C Francia
114 J6 **Mondovi** Wisconsin, N EEUU
334 B9 **Mondovì** Piamonte, NO Italia
Mondragón *ver* Arrasate
335 J17 **Mondragone** Campania, S Italia
379 N16 **Mondy** Respublika Buryatiya, S Federación Rusa
355 G22 **Monemvasía** Peloponeso, S Grecia
78 B15 **Monessen** Pennsylvania, NE EEUU
330 J12 **Monesterio** *var.* Monasterio. Extremadura, O España
50 L8 **Monet** Québec, SE Canadá
103 S8 **Monett** Missouri, C EEUU
103 X9 **Monette** Arkansas, C EEUU
50 G11 **Monetville** Ontario, S Canadá
334 J7 **Monfalcone** Friuli-Venecia Giulia, NE Italia
330 H10 **Monforte** Portalegre, C Portugal
330 I4 **Monforte** Galicia, NO España
502 L9 **Mong Cai** Quang Ninh, N Vietnam
502 H9 **Möng Hpayak** Estado Shan, E Myanmar (Birmania)
502 G9 **Möng Küng**Estado Shan, E Myanmar (Birmania)
502 G9 **Möng Nai** Estado Shan, E Myanmar (Birmania)
502 H8 **Möng Yai** Estado Shan, E Myanmar (Birmania)
502 H9 **Möng Yang** Estado Shan, E Myanmar (Birmania)
502 H8 **Möng Yu** Estado Shan, E Myanmar (Birmania)
275 I24 **Monga** Lindi, SE Tanzania
267 L16 **Monga** Haut-Zaïre, N Rep. Democrática del Congo
275 F15 **Mongalla** Bahr el Gabel, S Sudán
463 U11 **Mongar** E Bhután
530 I11 **Mongers** *lago salado* Australia Occidental
547 U14 **Mongga** Isla Kolombangara, NO Islas Salomón
Monghyr *ver* Munger
334 B10 **Mongioie** *monte* NO Italia
Mongla *ver* Mungla
557 X4 **Mongmong** C Guam
266 I11 **Mongo** Guéra, C Chad
258 I14 **Mongo** *río* N Sierra Leona
Mongol Uls *ver* Mongolia
491 I8 **Mongolia** *Mong.* Mongol Uls. *república* E Asia
491 Q10 **Mongolia Interior** *meseta* NE China
Mongolia Interior, Región Autónoma *ver* Nei Mongol Zizhiqu
Mongolküre *ver* Zhaosu
267 E17 **Mongomo** E Guinea Ecuatorial
259 Y12 **Mongonu** *var.* Monguno. Borno, NE Nigeria
Mongora *ver* Mingāora
266 K11 **Mongororo** Ouaddaï, SE Chad
Mongos, Chaîne des *ver* Bongo, Macizo de los
267 I16 **Mongoumba** Lobaye, SO República Centroafricana
Mongrove, Punta *ver* Cayacal, Punta
279 G15 **Mongu** Western, O Zambia
258 I10 **Mônguel** Gorgol, SO Mauritania
Monguno *ver* Mongonu
Mönh Sarīdag *ver* Munku-Sardyk, Gora
490 K8 **Mönhbulag** Övörhangay, C Mongolia
546 L15 **Moni** *río* S Papua Nueva Guinea
355 I15 **Moní Megístis Lávras** *monasterio* Macedonia Central, N Grecia
355 F18 **Moní Osíou Loúkas** *monasterio* Grecia Central, C Grecia
355 I14 **Moní Vatopedíou** *monasterio* Macedonia Central, N Grecia
174 F9 **Moniquirá** Boyacá, C Colombia
323 Q12 **Monistrol-sur-Loire** Haute-Loire, C Francia
127 V7 **Monitor** *cordillera* Nevada, O EEUU
503 V15 **Monkayo** Mindanao, S Filipinas
Monkchester *ver* Newcastle upon Tyne
155 N11 **Monkey, Punta** *var.* Punta Mico, Punta Mono, Punto Mico. *cabo* SE Nicaragua
279 N14 **Monkey Bay** Southern, SE Malawi
Monkey River *ver* Monkey River Town
154 G3 **Monkey River Town** *var.* Monkey River. Toledo, SE Belice
50 M13 **Monkland** Ontario, SE Canadá
267 J19 **Monkoto** Equateur, NO Rep. Democrática del Congo
307 K21 **Monmouth** *Gal.* Trefynwy. SE Gales, RU
114 J12 **Monmouth** Illinois, N EEUU
118 F12 **Monmouth** Oregón, NO EEUU
307 K21 **Monmouth** *región histórica* SE Gales, RU
310 I10 **Monnickendam** Holanda Septentrional, C Países Bajos
259 R15 **Mono** *río* C Togo
127 R8 **Mono** *lago* California, O EEUU
Mono, Punta *ver* Monkey, Punta
Monoecus *ver* Monaco
355 O23 **Monólithos** Rodas, Dodecaneso, Grecia, Mar Egeo
79 Q12 **Monomoy** *isla* Massachusetts, NE EEUU
115 O12 **Monon** Indiana, N EEUU
107 Y12 **Monona** Iowa, C EEUU
114 L9 **Monona** Wisconsin, N EEUU
78 B15 **Monongahela** Pennsylvania, NE EEUU
78 B16 **Monongahela** *río* NE EEUU
335 P17 **Monopoli** Puglia, SE Italia
347 K23 **Monor** Pest, C Hungría
Monostor *ver* Beli Manastir
266 K8 **Monou** Borkou-Ennedi-Tibesti, NE Chad
331 S12 **Monóvar** País Valenciano, E España
331 R7 **Monreal del Campo** Aragón, NE España
335 I23 **Monreale** Sicilia, Italia, C Mar Mediterráneo
83 S11 **Monroe** Carolina del Norte, SE EEUU
91 T3 **Monroe** Georgia, SE EEUU
107 W14 **Monroe** Iowa, C EEUU
90 I5 **Monroe** Luisiana, S EEUU
115 S10 **Monroe** Michigan, N EEUU
78 K13 **Monroe** Nueva York, NE EEUU
134 L6 **Monroe** Utah, O EEUU
118 H7 **Monroe** Washington, NO EEUU
114 L9 **Monroe** Wisconsin, N EEUU
115 O15 **Monroe, Lake** *embalse* Indiana, N EEUU
103 V3 **Monroe City** Missouri, C EEUU
91 O7 **Monroeville** Alabama, S EEUU
78 C15 **Monroeville** Pennsylvania, NE EEUU
258 J16 **Monrovia** *capital de estado* (Liberia) O Liberia
258 J16 **Monrovia** *aeropuerto internacional* O Liberia
331 T7 **Monroyo** Aragón, NE España
311 F20 **Mons** *Hol.* Bergen. Hainaut, S Bélgica
330 I8 **Monsanto** Castelo Branco, C Portugal
334 H8 **Monselice** Véneto, NE Italia
310 G12 **Monster** Holanda Meridional, O Países Bajos
300 N20 **Mönsterås** Kalmar, S Suecia
95 W11 **Mont Belvieu** Texas, SO EEUU
323 U12 **Mont Cenis, Col du** *paso* E Francia
51 Q8 **Mont-Apica** Québec, SE Canadá
322 K15 **Mont-de-Marsan** Landes, SO Francia
557 Q15 **Mont-Dore** Province Sud, S Nueva Caledonia
51 U7 **Mont-Joli** Québec, SE Canadá
50 M10 **Mont-Laurier** Québec, SE Canadá
51 X5 **Mont-Louis** Québec, SE Canadá
323 N17 **Mont-Louis** *var.* Montlluís. Pyrénées-Orientales, S Francia
51 O12 **Mont-St-Hilaire** Québec, SE Canadá
323 S3 **Mont-St-Martin** Meurthe-et-Moselle, NE Francia
322 J5 **Mont St-Michel, Le** *castillo* Manche, N Francia
319 F17 **Montabaur** Renania-Palatinado, O Alemania
334 G8 **Montagnana** Véneto, NE Italia
139 S13 **Montague** *estrecho* N Golfo de Alaska
535 S11 **Montague** *isla* Nueva Gales del Sur, SE Australia
139 S12 **Montague** *isla* Alaska, EEUU
127 N1 **Montague** California, O EEUU
95 S5 **Montague** Texas, SO EEUU
322 J8 **Montaigu** Vendée, NO Francia
Montaigu *ver* Scherpenheuvel
331 S7 **Montalbán** Aragón, NE España
334 G13 **Montalcino** Toscana, C Italia
330 H5 **Montalegre** Vila Real, N Portugal
354 G8 **Montana** *ant.* Ferdinand, Mikhaylovgrad. Oblast Montana, NO Bulgaria
342 D10 **Montana** Valais, SO Suiza
139 R11 **Montana** Alaska, EEUU
119 T9 **Montana** *of.* Estado de Montana; también conocido como Mountain State, Treasure State. *estado* NO EEUU
Montana *ver* Montana, Oblast
354 G8 **Montana, Oblast** *var.* Montana; *ant.* Mikhailovgrad, Mikhaylovgrad. *provincia* NO Bulgaria
330 J10 **Montánchez** Extremadura, O España
Montañita *ver* Montañita, La
174 E13 **Montañita, La** *var.* Montañita. Caquetá, S Colombia
330 G10 **Montargil** Portalegre, C Portugal
330 G10 **Montargil** *embalse* C Portugal
323 O7 **Montargis** Loiret. C Francia
323 O4 **Montataire** Oise, N Francia
322 M14 **Montauban** Tarn-et-Garonne, S Francia
79 N14 **Montauk** Long Island, Nueva York, NE EEUU
79 N14 **Montauk, Punta** *cabo* Long Island, Nueva York, NE EEUU
323 Q7 **Montbard** Côte d'Or, C Francia
323 U7 **Montbéliard** Doubs, E Francia
331 U6 **Montblanc** *var.* Montblanch. Cataluña, NE España
Montblanch *ver* Montblanc
323 Q11 **Montbrison** Loire, E Francia
Montcalm, Lago *ver* Dogai Coring
323 Q9 **Montceau-les-Mines** Saône-et-Loire, C Francia
323 O3 **Montdidier** Somme, N Francia
147 R16 **Monte Albán** *ruinas* Oaxaca, S México
187 N18 **Monte Azul** Minas Gerais, SE Brasil
195 D16 **Monte Caseros** Corrientes, NE Argentina
194 J13 **Monte Castelo** Santa Catarina, S Brasil
198 I12 **Monte Comén** Mendoza, O Argentina
158 M8 **Monte Cristi** *var.* San Fernando de Monte Cristi. NO República Dominicana
186 C13 **Monte Cristo** Amazonas, O Brasil
Monte Croce Carnico, Passo di *ver* Plöcken, Paso
198 G10 **Monte Patria** Coquimbo, N Chile
159 O9 **Monte Plata** E República Dominicana
198 L6 **Monte Quemado** Santiago del Estero, N Argentina
335 N16 **Monte Sant' Angelo** Puglia, SE Italia
187 O16 **Monte Santo** Bahia, E Brasil
335 D18 **Monte Santu** *cabo* Cerdeña, Italia, C Mar Mediterráneo
135 S7 **Monte Vista** Colorado, C EEUU
186 J12 **Monte Dourado** Pará, NE Brasil
146 L11 **Monte Escobedo** Zacatecas, C México
82 K10 **Monteagle** Tennessee, S EEUU
179 M20 **Monteagudo** Chuquisaca, S Bolivia
331 R11 **Montealegre del Castillo** Castilla-La Mancha, C España
50 M12 **Montebello** Québec, SE Canadá
334 H7 **Montebelluna** Véneto, NE Italia
194 G13 **Montecarlo** Misiones, NE Argentina
334 F11 **Montecatini Terme** Toscana, C Italia
154 H7 **Montecillos** *cordillera* O Honduras
335 E14 **Montecristo** *isla* Archipiélago Toscano, C Italia
334 I13 **Montefalco** Umbría, C Italia
335 H14 **Montefiascone** Lazio, C Italia
331 N14 **Montefrío** Andalucía, S España
158 I11 **Montego Bay** *var.* Mobay. O Jamaica
Montego Bay *ver* Sangster
330 J8 **Montehermoso** Extremadura, O España
330 F10 **Montejunto, Serra de** *monte* C Portugal
Monteleone di Calabria *ver* Vibo Valentia
174 E7 **Montelíbano** Córdoba, NO Colombia
323 R13 **Montélimar** *ant.* Acunum Acusio, Montilium Adhemari. Drôme, E Francia
330 K15 **Montellano** Andalucía, S España
127 Y2 **Montello** Nevada, O EEUU
114 L8 **Montello** Wisconsin, N EEUU
199 J18 **Montemayor** *meseta* SE Argentina
147 O9 **Montemorelos** Nuevo León, NE México
330 G11 **Montemor-o-Novo** Évora, S Portugal
330 G8 **Montemor-o-Velho** *var.* Montemor-o-Vélho. Coimbra, N Portugal
330 H7 **Montemuro, Serra de** *monte* N Portugal
322 K12 **Montendre** Charente-Maritime, O Francia
195 I15 **Montenegro** Rio Grande do Sul, S Brasil
351 J16 **Montenegro** *Serb.* Crna Gora. *república* SO Yugoslavia
279 P14 **Montepuez** Cabo Delgado, N Mozambique
279 P14 **Montepuez** *río* N Mozambique
334 G13 **Montepulciano** Toscana, C Italia
323 O6 **Montereau-Faut-Yonne** *ant.* Condate. Seine-St-Denis, N Francia
127 N11 **Monterey** California, O EEUU
82 L9 **Monterey** Tennessee, S EEUU
83 T5 **Monterey** Virginia, NE EEUU
Monterey *ver* Monterrey
127 N10 **Monterey** *bahía* California, O EEUU
174 D6 **Montería** Córdoba, NO Colombia
179 N18 **Montero** Santa Cruz, C Bolivia
198 J7 **Monteros** Tucumán, C Argentina
330 I5 **Monterrei** Galicia, NO España
147 O8 **Monterrey** *var.* Monterey. Nuevo León, NE México
187 M19 **Montes Claros** Minas Gerais, SE Brasil
118 F9 **Montesano** Washington, NO EEUU
335 M19 **Montesano sulla Marcellana** Campania, S Italia
335 K14 **Montesilvano Marina** Abruzos, C Italia
91 P4 **Montevallo** Alabama, S EEUU
334 G12 **Montevarchi** Toscana, C Italia
107 S9 **Montevideo** Minnesota, N EEUU
195 F20 **Montevideo** *capital de estado* (Uruguay) Montevideo, S Uruguay
91 T5 **Montezuma** Georgia, SE EEUU
107 W14 **Montezuma** Iowa, C EEUU
102 J6 **Montezuma** Kansas, C EEUU
323 U12 **Montgenèvre, Col de** *paso* Francia/Italia
127 S8 **Montgomery** *paso* Nevada, O EEUU
307 K20 **Montgomery** E Gales, RU
91 Q5 **Montgomery** *capital estatal* Alabama, S EEUU
107 V9 **Montgomery** Minnesota, N EEUU
78 G13 **Montgomery** Pennsylvania, NE EEUU
83 Q5 **Montgomery** Virginia Occidental, NE EEUU
307 K19 **Montgomery** *región histórica* E Gales, RU
Montgomery *ver* Sāhīwāl
103 V4 **Montgomery City** Missouri, C EEUU
322 K12 **Montguyon** Charente-Maritime, O Francia
342 C10 **Monthey** Valais, SO Suiza
103 V13 **Monticello** Arkansas, C EEUU
91 T4 **Monticello** Florida, SE EEUU
91 T8 **Monticello** Georgia, SE EEUU
114 M13 **Monticello** Illinois, N EEUU
115 O12 **Monticello** Indiana, N EEUU
107 Y13 **Monticello** Iowa, C EEUU
82 L7 **Monticello** Kentucky, S EEUU
107 V8 **Monticello** Minnesota, N EEUU
90 K7 **Monticello** Mississippi, S EEUU
103 V2 **Monticello** Missouri, C EEUU
78 J12 **Monticello** Nueva York, NE EEUU
135 O7 **Monticello** Utah, O EEUU
334 F8 **Montichiari** Lombardía, N Italia
322 M12 **Montignac** Dordogne, SO Francia
311 G21 **Montignies-le-Tilleul** *var.* Montigny-le-Tilleul. Hainaut, S Bélgica
50 J8 **Montigny, Lac de** *lago* Québec, SE Canadá
323 S6 **Montigny-le-Roi** Haute-Marne, N Francia
Montigny-le-Tilleul *ver* Montignies-le-Tilleul
155 R16 **Montijo** Veraguas, S Panamá
330 F11 **Montijo** Setúbal, O Portugal
330 J11 **Montijo** Extremadura, O España
Montilium Adhemari *ver* Montélimar
330 M13 **Montilla** Andalucía, S España
322 L3 **Montivilliers** Seine-Maritime, N Francia
323 O10 **Montluçon** Allier, C Francia
51 R10 **Montmagny** Québec, SE Canadá
323 S3 **Montmédy** Meuse, NE Francia
323 P5 **Montmirail** Marne, N Francia
51 R9 **Montmorency** *río* Québec, SE Canadá
322 M10 **Montmorillon** Vienne, O Francia
335 J14 **Montorio al Vomano** Abruzos, C Italia
330 M13 **Montoro** Andalucía, S España
119 S16 **Montpelier** Idaho, NO EEUU
107 P6 **Montpelier** Dakota del Norte, N EEUU
78 M7 **Montpelier** *capital estatal* Vermont, NE EEUU
323 Q15 **Montpellier** Hérault, S Francia
322 L12 **Montpon-Ménestérol** Dordogne, SO Francia
47 T14 **Montreal** *lago* Saskatchewan, C Canadá
50 G8 **Montreal** *río* Ontario, S Canadá
50 C8 **Montreal** *río* Ontario, S Canadá
Montreal *ver* Mirabel
58 K15 **Montréal** *Ing.* Montreal. Québec, SE Canadá
50 B9 **Montreal River** Ontario, S Canadá
323 N2 **Montreuil** Pas-de-Calais, N Francia
322 K8 **Montreuil-Bellay** Maine-et-Loire, NO Francia
342 C10 **Montreux** Vaud, SO Suiza
342 B9 **Montricher** Vaud, O Suiza
306 K10 **Montrose** E Escocia, RU
103 W14 **Montrose** Arkansas, C EEUU
135 Q6 **Montrose** Colorado, C EEUU
107 Y16 **Montrose** Iowa, C EEUU
78 H12 **Montrose** Pennsylvania, NE EEUU
83 X5 **Montross** Virginia, NE EEUU
159 V10 **Montserrat** *var.* Isla Esmeralda. *territorio dependiente del RU* E Antillas
331 V5 **Montserrat** *monte* NE España
330 M7 **Montuenga** Castilla yLeón, N España
311 M19 **Montzen** Lieja, E Bélgica
135 N8 **Monument Valley** *valle* Arizona/Utah, SO EEUU
502 F8 **Monywa** Sagaing, C Myanmar (Birmania)
334 D7 **Monza** Lombardía, N Italia
279 J15 **Monze** Southern, S Zambia
331 T5 **Monzón** Aragón, NE España
95 T9 **Moody** Texas, SO EEUU
310 L13 **Mook** Limburgo, SE Países Bajos
498 N10 **Mooka** *var.* Mōka. Tochigi, Honshū, S Japón
534 K3 **Moomba** Australia Meridional
50 G13 **Moon** *río* Ontario, S Canadá
Moon *ver* Muhu
531 Y10 **Moonie** Queensland, E Australia
559 R5 **Moonless, Montes** *accidente submarino* E Océano Pacífico
534 L13 **Moonlight** *cabo* Victoria, SE Australia
Moon-Sund *ver* Väinameri
534 H8 **Moonta** Australia Meridional
Moor *ver* Mór
513 Ww10 **Moor, Islas** *archipiélago* E Indonesia
530 I12 **Moora** Australia Occidental
310 H12 **Moordrecht** Holanda Meridional, C Países Bajos
530 J11 **Moore** *lago* Australia Occidental
119 T9 **Moore** Montana, NO EEUU
103 N11 **Moore** Oklahoma, C EEUU
95 R12 **Moore** Texas, SO EEUU
79 N7 **Moore** *embalse* New Hampshire/Vermont, NE EEUU
91 X14 **Moore Haven** Florida, SE EEUU
555 S10 **Moorea** *isla* Islas del Viento, O Polinesia Francesa
83 U3 **Moorefield** Virginia Occidental, NE EEUU
158 G1 **Moores** *isla* N Bahamas
83 R10 **Mooresville** Carolina del Norte, SE EEUU
107 R5 **Moorhead** Minnesota, N EEUU
90 K4 **Moorhead** Mississippi, S EEUU
311 F18 **Moorsel** Flandes Oriental, C Bélgica
311 C18 **Moorslede** Flandes Occidental, O Bélgica
78 L8 **Moosalamoo** *monte* Vermont, NE EEUU
319 M22 **Moosburg** Baviera, SE Alemania
58 H11 **Moose** *río* Ontario, S Canadá
79 P5 **Moose** *río* Maine, NE EEUU
78 J9 **Moose** *río* Nueva York, NE EEUU
119 S14 **Moose** Wyoming, C EEUU
58 H10 **Moose Factory** Ontario, S Canadá
47 U16 **Moose Jaw** Saskatchewan, S Canadá
47 V14 **Moose Lake** Manitoba, C Canadá
107 W6 **Moose Lake** Minnesota, N EEUU
139 R12 **Moose Pass** Alaska, EEUU
79 Q4 **Moosehead** *lago* Maine, NE EEUU
79 P6 **Mooselookmeguntic** *lago* Maine, NE EEUU
47 V16 **Moosomin** Saskatchewan, S Canadá
58 H10 **Moosonee** Ontario, SE Canadá
79 N12 **Moosup** Connecticut, NE EEUU
279 N16 **Mopeia** Zambézia, NE Mozambique
Mopelia *ver* Maupihaa
279 H18 **Mopipi** Central, C Botswana
Moppo *ver* Mokp'o
259 N11 **Mopti** Mopti, C Mali
259 O11 **Mopti** *región* S Mali
179 H18 **Moquegua** Moquegua, SE Perú
179 H18 **Moquegua** *of.* Departamento de Moquegua. *departamento* S Perú
347 I23 **Mór** *Alem.* Moor. Fejér, C Hungría
306 J9 **Mor, Glen** *var.* Glen Albyn, Great Glen. *valle* N Escocia, RU
266 G11 **Mora** Extrême-Nord, N Camerún
330 G11 **Mora** Évora, S Portugal
331 N9 **Mora** Castilla-La Mancha, C España
299 L12 **Mora** Kopparberg, C Suecia
107 V7 **Mora** Minnesota, N EEUU
135 T10 **Mora** Nuevo México, SO EEUU
331 U6 **Móra d'Ebre** *var.* Mora de Ebro. Cataluña, NE España
Mora de Ebro *ver* Móra d'Ebre
331 S8 **Mora de Rubielos** Aragón, NE España
351 J17 **Morača** *río* SO Yugoslavia
462 K10 **Morādābād** Uttar Pradesh, N India
516 H4 **Morafenobe** Mahajanga, O Madagascar
346 K8 **Morąg** *Alem.* Mohrungen. Olsztyn, N Polonia
347 L25 **Mórahalom** Csongrád, S Hungría
331 N11 **Moral de Calatrava** Castilla-La Mancha, C España
199 G19 **Moraleda, Canal** *estrecho* SE Océano Pacífico
174 J3 **Morales** Bolívar, N Colombia
174 D12 **Morales** Cauca, SO Colombia
154 F5 **Morales** Izabal, E Guatemala
516 J5 **Moramanga** Toamasina, E Madagascar
103 Q6 **Moran** Kansas, C EEUU
95 Q7 **Moran** Texas, SO EEUU
531 X7 **Moranbah** Queensland, NE Australia
158 L13 **Morant Bay** E Jamaica
306 G10 **Morar, Loch** *lago* N Escocia, RU
342 C8 **Morat** *Alem.* Murtensee. *lago* O Suiza
Morata *ver* Goodenough, Isla
331 Q12 **Moratalla** Murcia, SE España
Morava *ver* Moravia, República Checa
Morava *ver* Velika Morava, Yugoslavia
350 N11 **Morava** *var.* Glavn'a Morava, Morava, *Alem.* Grosse Morava. *río* C Yugoslavia
350 L13 **Morava Occidental** *Alem.* Westliche Morava. *río* C Yugoslavia
107 W15 **Moravia** Iowa, C EEUU
347 F18 **Moravia** *Ch.* Morava, *Alem.* Mähren. *región histórica* E República Checa
347 H17 **Moravice** *Alem.* Mohra. *río* NE República Checa
Moravicza/Morawitza *ver* Moraviţa
347 G17 **Moravská Třebová** *Alem.* Mährisch-Trübau. Východní Čechy, E República Checa
347 E19 **Moravské Budějovice** *Alem.* Mährisch-Budwitz. Jižní Morava, SE República Checa
347 F19 **Moravský Krumlov** *Alem.* Mährisch-Kromau. Jižní Morava, SE República Checa
306 J8 **Moray** *región histórica* N Escocia, Reino Unido
306 J8 **Moray Firth** *estuario* N Escocia, Reino Unido
154 B10 **Morazán** *departamento* NE El Salvador
466 C10 **Morbi** Gujarāt, O India
322 G7 **Morbihan** *departamento* NO Francia
Mörbisch *ver* Mörbisch am See
343 Y5 **Mörbisch am See** *var.* Mörbisch. Burgenland, E Austria
300 N21 **Mörbylånga** Kalmar, S Suecia
322 J14 **Morcenx** Landes, SO Francia
Morcheh Khort *ver* Mūrcheh Khvort
66 M16 **Morden** Manitoba, S Canadá
Mordovia/Mordovskaya RSSA/Mordvinia *ver* Mordoviya, Respublika
391 N5 **Mordoviya, Respublika** *ant.* Mordovskaya RSSA, *var.* Mordovia, Mordvinia. *república autónoma* O Federación Rusa
390 M7 **Mordovo** Tambovskaya Oblast', O Federación Rusa
299 D9 **Møre og Romsdal** *condado* S Noruega
Morea *ver* Peloponeso
106 K8 **Moreau** *río* Dakota del Sur, N EEUU
307 K16 **Morecambe** NO Inglaterra, RU
307 K16 **Morecambe Bay** *ensenada* NO Inglaterra, RU
535 S4 **Moree** Nueva Gales del Sur, SE Australia
546 E15 **Morehead** Western, SO PNG
83 N5 **Morehead** Kentucky, S EEUU
546 E15 **Morehead** *río* SO PNG
83 X11 **Morehead City** Carolina del Norte, SE EEUU
103 Y8 **Morehouse** Missouri, C EEUU
342 E10 **Mörel** Valais, SO Suiza
174 D13 **Morelia** Caquetá, S Colombia
147 N14 **Morelia** Michoacán de Ocampo, S México
331 T7 **Morella** País Valenciano, E España
146 I7 **Morelos** Chihuahua, N México
147 O15 **Morelos** *estado* S México
466 H7 **Morena** Madhya Pradesh, C India
135 O14 **Morenci** Arizona, SO EEUU
115 R11 **Morenci** Michigan, N EEUU
366 J13 **Moreni** Dâmboviţa, S Rumania
66 C14 **Moresby** *isla* Islas de la Reina Carlota, Columbia Británica, SO Canadá
535 W2 **Moreton** *isla* Queensland, E Australia
323 O3 **Moreuil** Somme, N Francia
127 V7 **Morey, Pico** *monte* Nevada, O EEUU
383 U4 **More-Yu** *río* NO Federación Rusa
323 T9 **Morez** Jura, E Francia
124 N3 **Mórfoú** *Gri.* Mórfou, Morphou, *Turc.* Güzelyurt. O Chipre
Mórfou, Kólpos *ver* Mórfoú, Golfo de
124 N2 **Mórfoú, Golfo de** *Gri.* Kólpos Mórfou *Turc.* Güzelyurt Körfezi *bahía* O Chipre
534 J8 **Morgan** Australia Meridional
91 S7 **Morgan** Georgia, SE EEUU
95 S8 **Morgan** Texas, SO EEUU
90 J10 **Morgan City** Luisiana, S EEUU
127 O10 **Morgan Hill** California, O EEUU
82 H6 **Morganfield** Kentucky, S EEUU
83 Q9 **Morganton** Carolina del Norte, SE EEUU
82 J7 **Morgantown** Kentucky, S EEUU
83 S2 **Morgantown** Virginia Occidental, NE EEUU
342 B10 **Morges** Vaud, SO Suiza
Morghāb, Daryā-ye *ver* Murgab
323 T5 **Morhange** Moselle, NE Francia
478 M5 **Mori** *var.* Mori Kazak Zizhixian. Xinjiang Uygur Zizhiqu, NO China
499 Q4 **Mori** Hokkaidō, NE Japón
Mori Kazak Zizhixian *ver* Mori
127 Y6 **Moriah** *monte* Nevada, O EEUU
135 S11 **Moriarty** Nuevo México, SO EEUU
174 J12 **Morichal** Guainía, E Colombia
546 H14 **Morigio** *isla* S PNG
491 U7 **Morin Dawa** *var.* Morin Dawa Daurzu Zizhiqi. Nei Mongol Zizhiqu, N China
Morin Dawa Daurzu Zizhiqi *ver* Morin Dawa
66 H14 **Morinville** Alberta, SO Canadá
499 Q7 **Morioka** Iwate, Honshū, C Japón
535 T8 **Morisset** Nueva Gales del Sur, SE Australia
499 P6 **Moriyoshi-yama** *monte* Honshū, C Japón
295 K13 **Morjärv** Norrbotten, N Suecia
Morje *ver* Mar Adriático
391 R3 **Morki** Respublika Mariy El, O Federación Rusa
379 O12 **Morkoka** *río* NE Federación Rusa
322 F5 **Morlaix** Finistère, NO Francia
300 M20 **Mörlunda** Kalmar, S Suecia
335 N19 **Mormanno** Calabria, SO Italia
134 L11 **Mormon** *lago* Arizona, SO EEUU
127 Y10 **Mormon, Pico** *monte* Nevada, O EEUU
159 Y5 **Morne-à-l'Eau** Grande Terre, N Guadalupe
107 Y15 **Morning Sun** Iowa, C EEUU
199 F22 **Mornington** *isla* S Chile
531 T4 **Mornington** *isla* Islas Wellesley, Queensland, N Australia
559 W14 **Mornington, Llanura Abisal** *accidente submarino* SE Océano Pacífico
355 E18 **Mórnos** *río* C Grecia
503 U16 **Moro** *golfo* S Filipinas
451 P14 **Moro** Sind, SE Pakistán
118 I11 **Moro** Oregón, NO EEUU
546 K14 **Morobe** Morobe, C PNG
546 J14 **Morobe** *provincia* C PNG
115 N12 **Morocco** Indiana, N EEUU
275 I22 **Morogoro** Morogoro, E Tanzania
275 H24 **Morogoro** *región* SE Tanzania
147 N13 **Moroleón** Guanajuato, C México
516 H6 **Morombe** Toliara, O Madagascar
158 G5 **Morón** Ciego de Ávila, C Cuba
174 K5 **Morón** Carabobo, N Venezuela
Morón *ver* Morón de la Frontera
330 K14 **Morón de la Frontera** *var.* Morón. Andalucía, S España
491 N8 **Mörön** Hentiy, C Mongolia
490 I6 **Mörön** Hövsgöl, N Mongolia
178 D8 **Morona** *río* N Perú
178 C8 **Morona Santiago** *provincia* E Ecuador
516 H5 **Morondava** Toliara, O Madagascar
516 G13 **Moroni** *capital de estado* (Comores) Grande Comore, NO Comores
512 T6 **Morotai** *estrecho* Maluku, E Indonesia
512 Tt6 **Morotai** *isla* Maluku, E Indonesia
Morotiri *ver* Marotiri
275 H17 **Moroto** NE Uganda
Morozov *ver* Bratan
390 M11 **Morozovsk** Rostovskaya Oblast', SO Federación Rusa
307 L14 **Morpeth** N Inglaterra, RU
Morphou *ver* Mórfoú
106 I13 **Morrill** Nebraska, C EEUU
103 U11 **Morrilton** Arkansas, C EEUU
47 Q16 **Morrin** Alberta, SO Canadá
542 M7 **Morrinsville** Waikato, Isla del Norte, NZ
534 B1 **Morris** *monte* Australia Meridional
47 X16 **Morris** Manitoba, S Canadá
114 M11 **Morris** Illinois, N EEUU
107 S8 **Morris** Minnesota, N EEUU
571 R11 **Morris Jesup** *cabo* N Groenlandia
50 M13 **Morrisburg** Ontario, SE Canadá
114 K10 **Morrison** Illinois, N EEUU
134 K13 **Morristown** Arizona, SO EEUU
78 J14 **Morristown** New Jersey, NE EEUU
83 O8 **Morristown** Tennessee, S EEUU
154 L11 **Morrito** Río San Juan, SO Nicaragua
127 P13 **Morro Bay** California, O EEUU
300 L22 **Mörrum** Blekinge, S Suecia
279 N16 **Morrumbala** Zambézia, NE Mozambique
279 N20 **Morrumbene** Inhambane, SE Mozambique
300 F21 **Mors** *isla* NO Dinamarca
Mörs *ver* Moers
95 N1 **Morse** Texas, SO EEUU
391 N6 **Morshansk** Tambovskaya Oblast', O Federación Rusa
322 L5 **Mortagne-au-Perche** Orne, N Francia
322 J8 **Mortagne-sur-Sèvre** Vendée, NO Francia
330 G8 **Mortágua** Viseu, N Portugal
322 J5 **Mortain** Manche, N Francia
334 C8 **Mortara** Lombardía, N Italia
187 J17 **Mortes, Rio das** *río* C Brasil
534 M12 **Mortlake** Victoria, SE Australia
Mortlock, Islas *ver* Takuu, Islas
556 H17 **Mortlock, Islas** *ant.* Nomoi Islands. *archipiélago* C Micronesia
107 T9 **Morton** Minnesota, N EEUU
90 L5 **Morton** Mississippi, S EEUU
94 M5 **Morton** Texas, SO EEUU
118 H9 **Morton** Washington, NO EEUU
159 U15 **Moruga** Trinidad, Trinidad y Tobago
535 P9 **Morundah** Nueva Gales del Sur, SE Australia
Moruroa *ver* Mururoa
535 S11 **Moruya** Nueva Gales del Sur, SE Australia
323 Q8 **Morvan** *región física* C Francia
543 G21 **Morven** Canterbury, Isla del Sur, Nueva Zelanda
535 O13 **Morwell** Victoria, SE Australia
383 N6 **Morzhovets** *isla* NO Federación Rusa
330 G4 **Mos** Galicia, NO España
310 K13 **Mosa** *río* S Países Bajos
311 L17 **Mosa** *Fr.* Meuse, *Hol.* Maas. *río* O Europa
390 J4 **Mosal'sk** Kaluzhskaya Oblast', O Federación Rusa
319 H20 **Mosbach** Baden-Württemberg, SO Alemania
300 E18 **Mosby** Vest-Agder, S Noruega
119 V9 **Mosby** Montana, NO EEUU
118 M9 **Moscow** Idaho, NO EEUU
82 F10 **Moscow** Tennessee, S EEUU
Moskva *ver* Moscú
319 D19 **Mosel** *Fr.* Moselle. *río* O Europa *ver también* Mosela
323 T4 **Moselle** *departamento* NE Francia
Moselle *ver* Mosela
323 T6 **Mosela** *Fr.* Moselle, *Alem.* Mosel. *río* O Europa *ver también* Mosel
118 K9 **Moses** *lago* Washington, NO EEUU
279 I18 **Mosetse** Central, E Botswana
295 H4 **Mosfellsbær** Sudhurland, SO Islandia
543 F23 **Mosgiel** Otago, Isla del Sur, NZ
382 M11 **Mosha** *río* NO Federación Rusa
275 I20 **Moshi** Kilimanjaro, NE Tanzania
346 G12 **Mosina** Poznań, O Polonia
114 L6 **Mosinee** Wisconsin, N EEUU
295 F13 **Mosjøen** Nordland, C No

279 G26 **Mosselbaai** *var.* Mosselbai, *Ing.* Mossel Bay. Western Cape, SO Rep. de Sudáfrica
Mosselbai/Mossel Bay *ver* Mosselbaai
267 F20 **Mossendjo** Le Niari, SO Congo
535 N8 **Mossgiel** Nueva Gales del Sur, SE Australia
319 H22 **Mössingen** Baden-Württemberg, S Alemania
531 W4 **Mossman** Queensland, NE Australia
187 P14 **Mossoró** Rio Grande do Norte, NE Brasil
118 G9 **Mossyrock** Washington, NO EEUU
347 B15 **Most** *Alem.* Brüx. Severní Čechy, NO República Checa
123 Jj16 **Mosta** *var.* Musta. C Malta
254 I5 **Mostaganem** *var.* Mestghanem. NO Argelia
351 H14 **Mostar** S Bosnia-Herzegovina
195 J17 **Mostardas** Rio Grande do Sul, S Brasil
366 K14 **Mostiştea** *río* S Rumania
Mostva *ver* Mastva
Mosty *ver* Masty
366 H5 **Mostys'ka** L'vivs'ka Oblast', O Ucrania
419 R3 **Mosul** *Ar.* Al Mawṣil, N Irak
300 F15 **Møsvatnet** *lago* S Noruega
274 J12 **Mot'a** N Etiopía
557 X11 **Mota** *isla* Islas Banks,N Vanuatu
331 O10 **Mota del Cuervo** Castilla-La Mancha, C España
330 L5 **Mota del Marqués** Castilla y León, N España
557 X11 **Mota Lava** *isla* Islas Banks, N Vanuatu
267 H16 **Motaba** *río* N Congo
154 F5 **Motagua** *río* Guatemala/Honduras
371 H19 **Motal'** Brestskaya Voblasts', SO Bielorrusia
300 L17 **Motala** Östergötland, S Suecia
555 X7 **Motane** *var.* Mohotani. *isla* Islas Marquesas, NE Polinesia Francesa
462 K13 **Moth** Uttar Pradesh, N India
322 J9 **Mothe-Achard, La** Vendée, NO Francia
306 I12 **Motherwell** C Escocia, RU
463 P12 **Motīhāri** Bihār, N India
331 Q10 **Motilla del Palancar** Castilla-La Mancha, C España
542 N7 **Motiti** *isla* NE NZ
239 E25 **Motley** *isla* SE Islas Malvinas
279 J19 **Motloutse** *río* E Botswana
147 V17 **Motozintla de Mendoza** Chiapas, SE México
331 N15 **Motril** Andalucía, S España
366 G13 **Motru** Gorj, SO Rumania
499 Q3 **Motsuta** *cabo* Hokkaidō, NE Japón
106 L6 **Mott** Dakota del Norte, N EEUU
Möttling *ver* Metlika
335 O18 **Mottola** Puglia, SE Italia
542 P8 **Motu** *río* Isla del Norte, NZ
Motu Iti *ver* Tupai
555 U17 **Motu Nui** *isla* Isla de Pascua, Chile, E Océano Pacífico
555 Q10 **Motu One** *var.* Bellingshausen. *atolón* Islas de Sotavento, O Polinesia Francesa193 I14
559 O11 **Motu Tapu** *isla* Islas Tongatapu, S Tonga
543 I14 **Motueka** Tasman, Isla del Sur, Nueva Zelanda
543 I14 **Motueka** *río* Isla del Sur, NZ
147 X12 **Motul** *var.* Motul de Felipe Carrillo Puerto. Yucatán, SE México
Motul de Felipe Carrillo Puerto *ver* Motul
554 I16 **Motutapu** *isla* E Islas Cook
542 L5 **Motutapu** *isla* N NZ
Motyca *ver* Modica
378 M14 **Motygino** Krasnoyarskiy Kray, C Federación Rusa
Mouanda *ver* Moanda
Mouaskar *ver* Mascara
331 U3 **Moubermé, Tuc de** *Fr.* Pic de Maubermé, *Esp.* Pico Mauberme; *ant.* Tuc de Maubermé. *monte* Francia/España *ver también* Maubermé, Pic de
159 N7 **Mouchoir, Pasaje de** *paso* SE Islas Turks y Caicos
258 I9 **Moudjéria** Tagant, SO Mauritania
342 C9 **Moudon** Vaud, O Suiza
Mouhoun *ver* Volta Negro
267 E19 **Mouila** Ngounié, C Gabón
267 K14 **Mouka** Haute-Kotto, C República Centroafricana
Moukden *ver* Shenyang
535 N10 **Moulamein** Nueva Gales del Sur, SE Australia
Moulamein Creek *ver* Billabong Creek
254 F6 **Moulay-Bousselham** NO Marruecos
Moule *ver* Moule, Le
159 Y5 **Moule, Le** *var.* Moule. Grande Terre, NE Guadalupe
274 M11 **Moulhoulé** N Yibuti
323 P9 **Moulins** Allier, C Francia
502 G11 **Moulmein** *var.* Maulmain, Mawlamyine. Estado Mon, S Myanmar (Birmania)
502 F11 **Moulmeingyun** Irrawaddy, SO Myanmar (Birmania)
254 G6 **Moulouya** *var.* Mulucha, Muluya, Mulwiya. *río estacional* NE Marruecos
91 O2 **Moulton** Alabama, S EEUU
107 W16 **Moulton** Iowa, C EEUU
95 T11 **Moulton** Texas, SO EEUU
91 T7 **Moultrie** Georgia, SE EEUU
83 S14 **Moultrie, Lake** *embalse* Carolina del Sur, SE EEUU
Moun Hou *ver* Volta Negro
90 K3 **Mound Bayou** Mississippi, S EEUU
107 N7 **Mound City** Dakota del Sur, N EEUU
114 L17 **Mound City** Illinois, N EEUU
103 R6 **Mound City** Kansas, C EEUU
103 Q2 **Mound City** Missouri, C EEUU
266 H13 **Moundou** Logone-Occidental, SO Chad
103 P10 **Mounds** Oklahoma, C EEUU
83 R2 **Moundsville** Virginia Occidental, NE EEUU
502 J13 **Moŭng Roessei** Bātdâmbâng, O Camboya
83 R8 **Mount Airy** Carolina del Norte, SE EEUU
279 K24 **Mount Ayliff** *Xh.* Maxesibebi. Eastern Cape, SE Rep. de Sudáfrica
107 U16 **Mount Ayr** Iowa, C EEUU
534 J9 **Mount Barker** Australia Meridional
530 J14 **Mount Barker** Australia Occidental
535 P11 **Mount Beauty** Victoria, SE Australia
50 E16 **Mount Brydges** Ontario, S Canadá
115 N16 **Mount Carmel** Illinois, N EEUU
114 K10 **Mount Carroll** Illinois, N EEUU
115 S9 **Mount Clemens** Michigan, N EEUU
543 E19 **Mount Cook** Canterbury, Isla del Sur, NZ
279 L16 **Mount Darwin** Mashonaland Central, NE Zimbabwe
79 S7 **Mount Desert** *isla* Maine, NE EEUU
91 W11 **Mount Dora** Florida, SE EEUU
534 G5 **Mount Eba** Australia Meridional
95 W8 **Mount Enterprise** Texas, SO EEUU
534 J4 **Mount Fitton** Australia Meridional
279 J24 **Mount Fletcher** Eastern Cape, SE Rep. de Sudáfrica
50 F15 **Mount Forest** Ontario, S Canadá
534 K12 **Mount Gambier** Australia Meridional
531 W5 **Mount Garnet** Queensland, NE Australia
83 P6 **Mount Gay** Virginia Occidental, NE EEUU
115 S12 **Mount Gilead** Ohio, N EEUU
546 H12 **Mount Hagen** Western Highlands, C PNG
78 J16 **Mount Holly** New Jersey, NE EEUU
83 R10 **Mount Holly** Carolina del Norte, SE EEUU
103 T12 **Mount Ida** Arkansas, C EEUU
531 T6 **Mount Isa** Queensland, C Australia
83 U4 **Mount Jackson** Virginia, NE EEUU
78 D12 **Mount Jewett** Pennsylvania, NE EEUU
78 L13 **Mount Kisco** Nueva York, NE EEUU
78 B15 **Mount Lebanon** Pennsylvania, NE EEUU
534 J8 **Mount Lofty, Montes de** *cordillera* Australia Meridional
530 J10 **Mount Magnet** Australia Occidental
542 N7 **Mount Maunganui** Bay of Plenty, Isla del Norte, NZ
114 L10 **Mount Morris** Illinois, N EEUU
115 R9 **Mount Morris** Michigan, N EEUU
78 F10 **Mount Morris** Nueva York, NE EEUU
78 B16 **Mount Morris** Pennsylvania, NE EEUU
114 K15 **Mount Olive** Illinois, N EEUU
83 V10 **Mount Olive** Carolina del Norte, SE EEUU
83 N4 **Mount Olivet** Kentucky, S EEUU
83 T14 **Mount Pleasant** Carolina del Sur, SE EEUU
107 Y15 **Mount Pleasant** Iowa, C EEUU
115 Q8 **Mount Pleasant** Michigan, N EEUU
78 C15 **Mount Pleasant** Pennsylvania, NE EEUU
82 I9 **Mount Pleasant** Tennessee, S EEUU
95 W6 **Mount Pleasant** Texas, SO EEUU
134 L4 **Mount Pleasant** Utah, O EEUU
199 N23 **Mount Pleasant** *aeropuerto internacional* (Puerto Argentino) Isla Soledad, Malvinas
127 N2 **Mount Shasta** California, O EEUU
114 J13 **Mount Sterling** Illinois, N EEUU
83 N5 **Mount Sterling** Kentucky, S EEUU
78 E15 **Mount Union** Pennsylvania, NE EEUU
91 V6 **Mount Vernon** Georgia, SE EEUU
114 L16 **Mount Vernon** Illinois, N EEUU
82 M6 **Mount Vernon** Kentucky, S EEUU
103 S7 **Mount Vernon** Missouri, C EEUU
115 T13 **Mount Vernon** Ohio, N EEUU
118 H7 **Mount Vernon** Oregón, NO EEUU
95 W6 **Mount Vernon** Texas, SO EEUU
118 K13 **Mount Vernon** Washington, NO EEUU
82 L5 **Mount Washington** Kentucky, S EEUU
534 F8 **Mount Wedge** Australia Meridional
114 L14 **Mount Zion** Illinois, N EEUU
66 E9 **Mountain** *río* Territorios del Noroeste, NO Canadá
127 W12 **Mountain** *paso* California, O EEUU
127 V1 **Mountain City** Nevada, O EEUU
83 Q8 **Mountain City** Tennessee, S EEUU
103 U7 **Mountain Grove** Missouri, C EEUU
103 U9 **Mountain Home** Arkansas, C EEUU
119 N15 **Mountain Home** Idaho, NO EEUU
95 Q11 **Mountain Home** Texas, SO EEUU
107 W4 **Mountain Iron** Minnesota, N EEUU
107 T10 **Mountain Lake** Minnesota, N EEUU
91 S3 **Mountain Park** Georgia, SE EEUU
103 T12 **Mountain Pine** Arkansas, C EEUU
139 Y14 **Mountain Point** Isla Annette, Alaska, EEUU
103 V7 **Mountain View** Arkansas, C EEUU
138 H12 **Mountain View** Hawai, EEUU, C Océano Pacífico
103 V10 **Mountain View** Missouri, C EEUU
138 M11 **Mountain Village** Alaska, EEUU
135 S12 **Mountainair** Nuevo México, SO EEUU
307 E18 **Mountmellick** *Ir.* Móinteach Milic. C Irlanda
307 G25 **Mount's, Bahía de** *ensenada* SO Inglaterra, RU
531 Y9 **Moura** Queensland, NE Australia
186 F12 **Moura** Amazonas, NO Brasil
330 H12 **Moura** Beja, S Portugal
330 I12 **Mourão** Évora, S Portugal
266 K7 **Mourdi, Depresión del** *llanura desértica* Chad/Sudán
258 L11 **Mourdiah** Koulikoro, O Mali
107 P6 **Moure, La** Dakota del Norte, N EEUU
322 J16 **Mourenx** Pyrénées-Atlantiques, SO Francia
Mourgana *ver* Mourgkána
355 C15 **Mourgkána** *var.* Mourgana. *monte* Albania/Grecia
307 G16 **Mourne, Montes** *Ir.* Beanna Boirche. *cordillera* SE Irlanda del Norte, RU
355 I15 **Moúrtzeflos** *cabo* Límnos, E Grecia
311 C19 **Mouscron** *Hol.* Moeskroen. Hainaut, O Bélgica
Mouse, Río *ver* Souris, Río
266 H10 **Moussoro** Kanem, O Chad
323 T11 **Moûtiers** Saboya, E Francia
516 J14 **Moutsamoudou** *var.* Mutsamudu. Anjouan, SE Comores
254 K11 **Mouydir, Montes de** *cordillera* S Argelia
267 F20 **Mouyondzi** La Bouenza, S Congo
355 E16 **Mouzáki** *ant.* Mouzákion. Tesalia, C Grecia
Mouzákion *ver* Mouzáki
107 S13 **Moville** Iowa, C EEUU
278 E13 **Moxico** *provincia* E Angola
516 I14 **Moya** Anjouan, SE Comores
146 L12 **Moyahua** Zacatecas, C México
275 J16 **Moyalē** S Etiopía
258 I15 **Moyamba** O Sierra Leona
Moyen Atlas *ver* Atlas Medio
266 H13 **Moyen-Chari** *of.* Préfecture du Moyen-Chari. *prefectura* S Chad
Moyen-Congo *ver* Congo
279 J24 **Moyeni** *var.* Quthing. SO Lesotho
258 H13 **Moyenne-Guinée** *estado* NO Guinea
267 D18 **Moyen-Ogooué** *of.* Province du Moyen-Ogooué, *var.* Le Moyen-Ogooué. *provincia* C Gabón
Moyen-Ogué, Le *ver* Moyen-Ogooué
323 S4 **Moyeuvre-Grande** Moselle, NE Francia
119 N7 **Moyie Springs** Idaho, NO EEUU
58 M6 **Moyne, Le** *lago* Québec, E Canadá
275 F16 **Moyo** NO Uganda
512 O16 **Moyo** *isla* S Indonesia
178 D10 **Moyobamba** San Martín, NO Perú
266 H10 **Moyto** Chari-Baguirmi, O Chad
478 G9 **Moyu** *var.* Karakax. Xinjiang Uygur Zizhiqu, NO China
379 N11 **Moyyero** *río* N Federación Rusa
Moyynqum *ver* Moyynkum, Peski
439 S12 **Moyynty** Zhezqazghan, C Kazajstán
439 S12 **Moyynty** *río* C Kazajstán
Mozambika Lakandranon' i *ver* Mozambique, Canal de
279 M18 **Mozambique** *of.* República de Mozambique; *ant.* República Popular de Mozambique, África Oriental Portuguesa. *república* S África
279 P17 **Mozambique, Canal de** *Mal.* Lakandranon' i Mozambika. *estrecho* O Océano Índico
Mozambique, Cuenca de *ver* Natal, Cuenca de
516 L11 **Mozambique, Escarpe de** *accidente submarino* SO Océano Índico
516 L10 **Mozambique, Meseta de** *accidente submarino* SO Océano Índico
391 O15 **Mozdok** Respublika Severnaya Osetiya, SO Federación Rusa
179 K17 **Mozetenes, Serranías de** *cordillera* C Bolivia
390 J4 **Mozhaysk** Moskovskaya Oblast', O Federación Rusa
391 T3 **Mozhga** Udmurtskaya Respublika, NO Federación Rusa
371 M20 **Mozir** *Rus.* Mozyr'. Homyel'skaya Voblasts', SE Bielorrusia
Mozyr' *ver* Mazyr
267 P22 **Mpala** Shaba, E República Democrática del Congo
267 G19 **Mpama** *río* C Congo
275 E22 **Mpanda** Rukwa, O Tanzania
278 L11 **Mpande** Northern, NE Zambia
279 J18 **Mphoengs** Matabeleland South, SO Zimbabwe
275 F18 **Mpigi** S Uganda
278 L13 **Mpika** Northern, NE Zambia
279 J14 **Mpima** Central, C Zambia
278 J13 **Mpongwe** Copperbelt, C Zambia
278 K11 **Mporokoso** Northern, N Zambia
267 H20 **Mpouya** Plateaux, SE Congo
259 P16 **Mpraeso** C Ghana
278 L11 **Mpulungu** Northern, N Zambia
279 K21 **Mpumalanga** *ant.* Eastern Transvaal, *Afr.* Oos-Transvaal. *provincia* NE Rep. de Sudáfrica
279 D16 **Mpungu** Okavango, N Namibia
275 I22 **Mpwapwa** Dodoma, C Tanzania
Mqinvartsveri *ver* Kazbek
346 M8 **Mrągowo** *Alem.* Sensburg. Olsztyn, NE Polonia
391 V6 **Mrakovo** Respublika Bashkortostan, O Federación Rusa
350 F12 **Mrkonjić Grad** O Bosnia-Herzegovina
346 H9 **Mrocza** Bydgoszcz, NO Polonia
382 I14 **Msta** *río* NO Federación Rusa
Mtkvari *ver* Kura
Mtoko *ver* Mutoko
390 K6 **Mtsensk** Orlovskaya Oblast', O Federación Rusa
275 K24 **Mtwara** Mtwara, SE Tanzania
275 J25 **Mtwara** *región* SE Tanzania
330 G14 **Mu** *monte* S Portugal
Mu Nggava *ver* Rennell
Mu Us, Desierto de *ver* Ordos, Desierto de
559 O11 **Mu'a** Tongatapu, S Tonga
Muai To *ver* Mae Hong Son
279 P16 **Mualama** Zambézia, NE Mozambique
Mualo *ver* Messalo, Río
267 E22 **Muanda** Bas-Zaïre, SO Rep. Democrática del Congo
Muang Chiang Rai *ver* Chiang Rai
502 J10 **Muang Ham** Houaphan, N Laos
502 K11 **Muang Hinboun** Khammouan, C Laos
Muang Kalasin *ver* Kalasin
Muang Khammouan *ver* Thakhèk
502 K13 **Muang Không** Champasak, S Laos
502 K12 **Muang Khôngxédôn** *var.* Khong Sedone. Salavan, S Laos
Muang Khon Kaen *ver* Khon Kaen
502 J9 **Muang Khoua** Phôngsali, N Laos
Muang Krabi *ver* Krabi
Muang Lampang *ver* Lampang
Muang Lamphun *ver* Lamphun
Muang Loei *ver* Loei
Muang Lom Sak *ver* Lom Sak
Muang Nakhon Sawan *ver* Nakhon Sawan
502 I9 **Muang Namo** Oudômxai, N Laos
Muang Nan *ver* Nan
502 J9 **Muang Ngoy** Louangphabang, N Laos
502 I9 **Muang Ou Tai** Phôngsali, N Laos
Muang Pak Lay *ver* Pak Lay
Muang Pakxan *ver* Pakxan
502 K12 **Muang Pakxong** Champasak, S Laos
502 K11 **Muang Phalan** *var.* Muang Phalane. Savannakhét, S Laos
Muang Phalane *ver* Muang Phalan
Muang Phan *ver* Phan
Muang Phayao *ver* Phayao
Muang Phichit *ver* Phichit
502 K12 **Muang Phin** Savannakhét, S Laos
Muang Phitsanulok *ver* Phitsanulok
Muang Phrae *ver* Phrae
Muang Roi Et *ver* Roi Et
Muang Sakon Nakhon *ver* Sakon Nakhon
Muang Samut Prakan *ver* Samut Prakan
502 I9 **Muang Sing** Louang Namtha, N Laos
Muang Ubon *ver* Ubon Ratchathani
Muang Uthai Thani *ver* Uthai Thani
502 I10 **Muang Vangviang** Viangchan, C Laos
Muang Xaignabouri *ver* Xaignabouli
Muang Xay *ver* Xai
502 K11 **Muang Xépôn** *var.* Sepone. Savannakhét, S Laos
511 H6 **Muar** *var.* Bandar Maharani. Johor, Malasia peninsular
510 Ff6 **Muara** Sumatra, O Indonesia
511 Hh11 **Muarabeliti** Sumatra, O Indonesia
511 H9 **Muarabungo** Sumatra, O Indonesia
511 I11 **Muaraenim** Sumatra, O Indonesia
511 Mm8 **Muarajuloi** Borneo, C Indonesia
512 Nn9 **Muarakaman** Borneo, C Indonesia
510 Ff9 **Muarasigep** Isla Siberut, O Indonesia
511 Hh9 **Muaratembesi** Sumatra, O Indonesia
512 N9 **Muaratewe** *var.* Muarateweh; *ant.* Moearatewe. Borneo, C Indonesia
Muarateweh *ver* Muaratewe
512 O7 **Muarawahau** Borneo, N Indonesia
418 G13 **Mubārak, Yébel** *monte* S Jordania
463 N13 **Mubārakpur** Uttar Pradesh, N India
Mubarek *ver* Muborak
275 F18 **Mubende** SO Uganda
259 Y14 **Mubi** Adamawa, NE Nigeria
442 M12 **Muborak** *Rus.* Mubarek. Qashqadaryo Wiloyati, S Uzbekistán
513 Vv9 **Mubrani** Irian Jaya, E Indonesia
391 N7 **Muchkapskiy** Tambovskaya Oblast', O Federación Rusa
306 G10 **Muck** *isla* O Escocia, RU
174 I10 **Muco** *río* E Colombia
278 Q13 **Mucojo** Cabo Delgado, N Mozambique
278 F12 **Muconda** Lunda Sul, NE Angola
279 O16 **Mucubela** Zambézia, NE Mozambique
154 J5 **Mucupina** *monte* N Honduras
414 J14 **Mucur** Kirşehir, C Turquía
107 S3 **Mud** *lago* Minnesota, N EEUU
431 U8 **Mūd** Khorāsān, E Irán
106 K8 **Mud Butte** Dakota del Sur, N EEUU
491 Y9 **Mudan Jiang** *río* NE China
491 Y9 **Mudanjiang** *var.* Mu-tan-chiang. Heilongjiang, NE China
414 D11 **Mudanya** Bursa, NO Turquía
467 G16 **Muddebihāl** Karnātaka, C India
127 Y11 **Muddy, Pico** *monte* Nevada, O EEUU
103 P12 **Muddy Boggy Creek** *río* Oklahoma, C EEUU
134 M6 **Muddy Creek** *río* Utah, O EEUU
135 V7 **Muddy Creek** *embalse* Colorado, C EEUU
119 W15 **Muddy Gap** Wyoming, C EEUU
535 R7 **Mudgee** Nueva Gales del Sur, SE Australia
502 G11 **Mudon** Estado Mon, S Myanmar (Birmania)
275 O14 **Mudug** *of.* Gobolka Mudug. *región* NE Somalia
275 O14 **Mudug** *var.* Mudugh. *llanura* N Somalia
Mudugh *ver* Mudug
279 Q15 **Muecate** Nampula, NE Mozambique
278 Q13 **Mueda** Cabo Delgado, NE Mozambique
154 L10 **Muelle de los Bueyes** Región Autónoma Atlántico Sur, SE Nicaragua
Muenchen *ver* Munich
279 M14 **Muende** Tete, NO Mozambique
95 T5 **Muenster** Texas, SO EEUU
Muenster *ver* Münster
155 N14 **Muerte, Cerro La** *monte* C Costa Rica
127 U11 **Muerte, Valle de la** *valle* California, O EEUU
155 O6 **Muerto, Cayo** *arrecife* NE Nicaragua
418 G11 **Muerto, Mar** *var.* Bahret Lut, Lacus Asphaltites, *Ar.* Al Baḥr al Mayyit, Baḥrat Lūt, *Heb.* Yam HaMelaḥ. *lago salado* Israel/Jordania
147 T17 **Muerto, Mar** *laguna* SE México
238 F11 **Muertos, Fosa de** *accidente submarino* N Mar Caribe
487 O10 **Mufu Shan** *cordillera* C China
279 H14 **Mufaya Kuta** Western, NO Zambia
278 J13 **Mufulira** Copperbelt, C Zambia
Mugalzhar Taŭlary *ver* Mugodzhary, Montes
415 Y12 **Muğan Düzü** *Rus.* Muganskaya Ravnina, Muganskaya Step'. *región física* S Azerbaiyán
Muganskaya Ravnina/Muganskaya Step' *ver* Muğan Düzü
334 K8 **Múggia** Friuli-Venecia Giulia, NE Italia
463 N14 **Mughal Sarāi** Uttar Pradesh, N India
Mughla *ver* Muğla
427 W11 **Mughshin** *var.* Muqshin. S Omán
443 S12 **Mughsu** *Rus.* Muksu. *río* C Tayikistán
498 G10 **Mugi** Tokushima, Shikoku, SO Japón
414 C16 **Muğla** *var.* Mughla. Muğla, SO Turquía
414 C16 **Muğla** *var.* Mughla. *provincia* SO Turquía
438 J11 **Mugodzhary, Montes** *Kaz.* Mugalzhar Taŭlary. *cordillera* O Kazajstán
279 O15 **Mugulama** Zambézia, NE Mozambique
418 K6 **Müḥ, Sabkhat al** *lago* C Siria
419 U9 **Muḥammad** E Irak
255 Y9 **Muhammad, Râs** *cabo* E Egipto
274 I6 **Muhammad Qol** Mar Rojo, NE Sudán
419 R8 **Muḥammadīyah** C Irak
Muhammerah *ver* Khorramshahr
426 M12 **Muhāyil** *var.* Mahāil. 'Asīr, SO Arabia Saudita
419 O7 **Muḥaywīr** O Irak
319 H21 **Mühlacker** Baden-Württemberg, SO Alemania
Mühlbach *ver* Sebeş
Mühldorf *ver* Mühldorf am Inn
319 N23 **Mühldorf am Inn** *var.* Mühldorf. Baviera, SE Alemania
319 J15 **Mühlhausen** *var.* Mühlhausen in Turingia. Turingia, C Alemania
Mühlhausen in Turingia *ver* Mühlhausen
567 Q2 **Mühlig-Hofmann, Montes** *cordillera* Antártida
296 L14 **Muhos** Oulu, C Finlandia
370 E5 **Muhu** *Alem.* Mohn, Moon. *isla* O Estonia
Muhu Väin *ver* Väinameri
275 F19 **Muhutwe** Kagera, NO Tanzania
559 O11 **Mui Hopohoponga** *cabo* Tongatapu, S Tonga
310 J10 **Muiden** Holanda Septentrional, C Países Bajos
498 M9 **Muika** *var.* Muikamachi. Niigata, Honshū, C Japón
Muikamachi *ver* Muika
Muinchille *ver* Cootehill
307 F19 **Muine Bheag** *Ing.* Bagenalstown. SE Irlanda
Muineachán *ver* Monaghan
178 B5 **Muisne** Esmeraldas, NO Ecuador
279 P14 **Muite** Nampula, NE Mozambique
147 Z11 **Mujeres** *isla* E México
366 G7 **Mukacheve** *Hung.* Munkács, *Rus.* Mukachevo. Zakarpats'ka Oblast', O Ucrania
Mukachevo *ver* Mukacheve
511 Ll5 **Mukah** Sarawak, Malasia Oriental
Mukalla *ver* Al Mukallā
Mukama *ver* Mokāma
Mukāshafa/Mukashshafah *ver* Mukayshīfah
499 S4 **Mu-kawa** *río* Hokkaidō, NE Japón
419 S6 **Mukayshīfah** *var.* Mukāshafa, Mukashshafah. N Irak
502 K12 **Mukdahan** Mukdahan, E Tailandia
Mukden *ver* Shenyang
499 Z12 **Mukojima, Islas** *var.* Islas Parry. *archipiélago* SE Japón
442 M14 **Mukry** Lebapskiy Velayat, E Turkmenistán
Muksu *ver* Mughsu
463 U14 **Muktagacha** Dhaka, N Bangladesh
278 K13 **Mukuku** Central, C Zambia
278 K11 **Mukupa Kaoma** Northern, NE Zambia
275 I18 **Mukutan** Rift Valley, O Kenia
279 F16 **Mukwe** Caprivi, NE Namibia
331 R13 **Mula** Murcia, SE España
455 K20 **Mulaku** *var.* Atolón Meemu. *atolón* C Maldivas
279 J15 **Mulalika** Lusaka, C Zambia
491 X8 **Mulan** Heilongjiang, NE China
279 N15 **Mulanje** *var.* Mlanje. Southern, S Malawi
146 H5 **Mulatos** Sonora, NO México
91 P3 **Mulberry Fork** *río* Alabama, S EEUU
139 P12 **Mulchatna** *río* Alaska, EEUU
383 W4 **Mul'da** Respublika Komi, NO Federación Rusa
319 M14 **Mulde** *río* E Alemania
103 R10 **Muldrow** Oklahoma, C EEUU
146 E7 **Mulegé** Baja California Sur, O México
342 I10 **Mulegns** Graubünden, S Suiza
267 M21 **Mulenda** Kasai Oriental, C Rep. Democrática del Congo
94 M4 **Muleshoe** Texas, SO EEUU
279 O15 **Mulevala** Zambézia, NE Mozambique
535 P5 **Mulgoa Creek** *río estacional* Nueva Gales del Sur, SE Australia
331 O15 **Mulhacén, Pico** *monte* S España
Mülhausen *ver* Mulhouse
319 E24 **Mülheim** Baden-Württemberg, SO Alemania
319 E15 **Mülheim** *var.* Mulheim an der Ruhr. Renania del Norte-Westfalia, O Alemania
Mulheim an der Ruhr *ver* Mülheim
323 U7 **Mulhouse** *Alem.* Mülhausen. Haut-Rhin, NE Francia
486 G11 **Muli** *var.* Bowa, Muli Zangzu Zizhixian. Sichuan, C China
513 Y15 **Muli** *canal* Irian Jaya, E Indonesia
491 Y9 **Muling** Heilongjiang, NE China
306 G11 **Mull** *isla* O Escocia, RU
Mullach Íde *ver* Malahide
Mullaitivu *ver* Mullaittivu
467 K23 **Mullaittivu** *var.* Mullaitivu. Northern Province, N Sri Lanka
119 N8 **Mullan** Idaho, NO EEUU
106 M13 **Mullen** Nebraska, C EEUU
535 Q6 **Mullengudgery** Nueva Gales del Sur, SE Australia
83 Q6 **Mullens** Virginia Occidental, NE EEUU
511 Mm7 **Muller, Montes** *Hol.* Müller-gerbergte. *cordillera* Borneo, C Indonesia
546 F12 **Muller, Montes** *cordillera* O PNG
Müller-gerbergte *ver* Muller, Montes
115 Q5 **Mullett** *lago* Michigan, N EEUU
78 J16 **Mullica** *río* New Jersey, NE EEUU
95 R8 **Mullin** Texas, SO EEUU
307 E17 **Mullingar** *Ir.* An Muileann gCearr. C Irlanda
83 T12 **Mullins** Carolina del Sur, SE EEUU
391 R5 **Mullovka** Ul'yanovskaya Oblast', O Federación Rusa
300 K19 **Mullsjö** Skaraborg, S Suecia
535 V4 **Mullumbimby** Nueva Gales del Sur, SE Australia
279 H15 **Mulobezi** Western, SO Zambia
279 C15 **Mulondo** Huíla, SO Angola
279 G15 **Mulonga** *llanura* O Zambia
267 N23 **Mulongo** Shaba, SE Rep. Democrática del Congo
451 T10 **Multān** Punjab, E Pakistán
296 L17 **Multia** Keski-Suomi, C Finlandia
Mulucha *ver* Moulouya
279 J14 **Mulungushi** Central, C Zambia
279 K14 **Mulungwe** Central, C Zambia
Muluya *ver* Moulouya
103 N7 **Mulvane** Kansas, C EEUU
535 O10 **Mulwala** Nueva Gales del Sur, SE Australia
Mulwiya *ver* Moulouya
534 K6 **Mulyungarie** Australia Meridional
Mumbai *ver* Bombay
279 D14 **Mumbué** Bié, C Angola
546 J13 **Mumeng** Morobe, C PNG
513 W9 **Mumi** Irian Jaya, E Indonesia
Muminabad/Mū'minobod *ver* Muminobod
443 Q13 **Muminobod** *Rus.* Leningradskiy; *ant.* Mū'minobod, *Rus.* Muminabad. SO Tayikistán
391 Q13 **Mumra** Astrajanskaya Oblast', SO Federación Rusa
502 H12 **Mun, Mae Nam** *río* E Tailandia
147 X12 **Muna** Yucatán, SE México
379 P11 **Muna** *río* NE Federación Rusa
512 Qq13 **Muna** *estrecho* Sulawesi, C Indonesia
512 Qq13 **Muna** *ant.* Moena. *isla* C Indonesia
462 C12 **Munābāo** Rājasthān, NO India
Munamägi *ver* Suur Munamägi
319 L18 **Münchberg** Baviera, E Alemania
München *ver* Munich
München-Gladbach *ver* Mönchengladbach
342 E6 **Münchenstein** Basel-Land, NO Suiza
46 L10 **Muncho Lake** Columbia Británica, O Canadá
115 P13 **Muncie** Indiana, N EEUU
78 G13 **Muncy** Pennsylvania, NE EEUU
547 U14 **Munda** Nueva Georgia, NO Islas Salomón
47 Q14 **Mundare** Alberta, SO Canadá
95 Q5 **Munday** Texas, SO EEUU
115 N10 **Mundelein** Illinois, N EEUU
319 I15 **Münden** Baja Sajonia, C Alemania
331 Q12 **Mundo** *río* S España
546 L11 **Mundua** *isla* Islas Witu, C PNG
278 B12 **Munenga** Cuanza Sur, NO Angola
331 P11 **Munera** Castilla-La Mancha, C España
82 E9 **Munford** Tennessee, S EEUU
82 K7 **Munfordville** Kentucky, S EEUU
534 D5 **Mungala** Australia Meridional
279 M16 **Mungári** Manica, C Mozambique
267 O16 **Mungbere** Haut-Zaïre, NE Rep. Democrática del Congo
463 Q13 **Munger** *ant.* Monghyr. Bihār, NE India
534 I2 **Mungeranie** Australia Meridional
511 K6 **Mungguresak** *cabo* Borneo, N Indonesia
Mungiki *ver* Bellona
535 R4 **Mungindi** Nueva Gales del Sur, SE Australia
Mungkawn *ver* Maingkwan
463 T16 **Mungla** *var.* Mongla. Khulna, S Bangladesh
278 C13 **Mungo** Huambo, O Angola
557 X6 **Munguuy** *bahía* Yap, O Micronesia
278 E13 **Munhango** Bié, C Angola
557 V15 **Munia** *isla* Islas Lau, E Fiyi
319 L23 **Munich** *var.* Muenchen, *Alem.* München, *It.* Monaco. Baviera, SE Alemania
331 S7 **Muniesa** Aragón, NE España
115 O4 **Munising** Michigan, N EEUU
Munkács *ver* Mukacheve
300 I17 **Munkedal** Göteborg och Bohus, S Suecia
300 K15 **Munkfors** Värmland, C Suecia
379 N16 **Munku-Sardyk, Monte** *var.* Mönh Sarīdag. *monte* Mongolia/Federación Rusa
311 E18 **Munkzwalm** Flandes Oriental, NO Bélgica
463 U15 **Munshiganj** Dhaka, C Bangladesh
342 D8 **Münsingen** Berna, O Suiza
323 U6 **Munster** Haut-Rhin, NE Francia
318 J11 **Munster** Baja Sajonia, NO Alemania
307 B20 **Munster** *Ir.* Cúige Mumhan. *región histórica* S Irlanda
318 F13 **Münster** *var.* Muenster, Münster in Westfalen. Renania del Norte-Westfalia, O Alemania
342 F10 **Münster** Valais, S Suiza
Münster in Westfalen *ver* Münster
Münsterberg in Schlesien *ver* Ziębice
318 E13 **Münsterland** *región histórica* NO Alemania
318 F13 **Münster-Osnabruck** *aeropuerto internacional* Renania del Norte-Westfalia, NO Alemania
115 R4 **Munuscong** *lago* Michigan, N EEUU
279 K17 **Munyati** *río* C Zimbabwe
343 R3 **Münzkirchen** Austria Superior, N Austria
295 K11 **Muodoslompolo** Norrbotten, N Suecia
295 M13 **Muojärvi** *lago* NE Finlandia
502 K9 **Mương Khên** Hoa Binh, N Vietnam
Muong Sai *ver* Xai
502 I10 **Muong Xiang Ngeun** *var.* Xieng Ngeun. Louangphabang, N Laos
295 K11 **Muonio** Lappi, N Finlandia
Muonioälv/Muoniojoki *ver* Muonionjoki
295 K11 **Muonionjoki** *var.* Muoniojoki, *Sue.* Muonioälv. *río* Finlandia/Suecia
279 N17 **Mupa** *río* C Mozambique
279 E16 **Mupini** Okavango, NE Namibia
274 F8 **Muqaddam, Wadi** *río* N Sudán
418 K9 **Muqāṭ** Al Mafraq, E Jordania
427 X7 **Muqaz** N Omán
Muqdisho/Mogadishu *ver* Mogadiscio
275 N17 **Muqdisho** *aeropuerto internacional* Banaadir, E Somalia
Muqshin *ver* Mughshin
343 T8 **Mur** *Scr.* Mura. *río* C Europa
Mura *ver* Mur
415 T14 **Muradiye** Van, E Turquía
Muragarazi *ver* Maragarazi
499 N8 **Murakami** Niigata, Honshū, C Japón
199 G22 **Murallón, Cerro** *monte* S Argentina
275 E20 **Muramvya** C Burundi
275 I19 **Murang'a** *ant.* Fort Hall. Central, SO Kenia
275 H16 **Murangering** Rift Valley, NO Kenia
Murapara *ver* Murupara
426 M5 **Murār, Bi'r al** *pozo* NO Arabia Saudita
383 Q13 **Murashi** Kirovskaya Oblast', NO Federación Rusa
323 O12 **Murat** Cantal, C Francia

82 J9 **Murfreesboro** Tennessee, S EEUU
442 I14 **Murgab** *ant.* Murgap. Maryyskiy Velayat, S Turkmenistán
442 J16 **Murgab** *var.* Murghab, ***Pash.*** Daryā-ye Morghāb, ***Turkm.*** Murgap Deryasy. *río* Afganistán/Turkmenistán
Murgab *ver* Murghob
Murgap/Murgap Deryasy/Murghab *ver* Murgab
354 H9 **Murgash** *monte* O Bulgaria
335 N17 **Murge, Le** *cordillera* SE Italia
443 U13 **Murghob** *Rus.* Murgab. SE Tayikistán
443 U13 **Murghob** *Rus.* Murgab. *río* SE Tayikistán
531 Z10 **Murgon** Queensland, E Australia
554 I16 **Muri** Rarotonga, S Islas Cook
342 F7 **Muri** Aargau, O Suiza
342 D8 **Muri** *var.* Muri bei Berna. Berna, O Suiza
Muri bei Berna *ver* Muri
330 K3 **Murias de Paredes** Castilla y León, N España
278 F11 **Muriege** Lunda Sul, NE Angola
556 H15 **Murilo** *atolón* Islas Hall, C Micronesia
Mūrītānīyah *ver* Mauritania
318 N10 **Müritz** *var.* Müritzee. *lago* NE Alemania
Müritzee *ver* Müritz
318 L10 **Müritz-Elde** *canal* N Alemania
542 K6 **Muriwai Beach** Auckland, Isla del Norte, NZ
295 J13 **Murjek** Norrbotten, N Suecia
382 J3 **Murmansk** Murmanskaya Oblast', NO Federación Rusa
382 I4 **Murmanskaya Oblast'** *provincia* NO Federación Rusa
571 V14 **Murmansk, Meseta de** *accidente submarino* SO Barents Sea
382 J3 **Murmashi** Murmanskaya Oblast', NO Federación Rusa
390 M5 **Murmino** Ryazanskaya Oblast', O Federación Rusa
319 K24 **Murnau** Baviera, SE Alemania
322 E3 **Muro** *cabo* Córcega, Francia, C Mar Mediterráneo
335 M18 **Muro Lucano** Basilicata, S Italia
391 N4 **Murom** Vladimirskaya Oblast', O Federación Rusa
378 I14 **Muromtsevo** Omskaya Oblast', C Federación Rusa
499 R4 **Muroran** Hokkaidō, NE Japón
330 G3 **Muros** Galicia, NO España
330 F3 **Muros e Noia, Ría de** *estuario* NO España
498 F11 **Muroto** Kōchi, Shikoku, SO Japón
498 F11 **Muroto** *cabo* Shikoku, SO Japón
366 L7 **Murovani Kurylivtsi** Vinnyts'ka Oblast', C Ucrania
346 G11 **Murowana Goślina** Poznań, O Polonia
118 M14 **Murphy** Idaho, NO EEUU
83 N10 **Murphy** Carolina del Norte, SE EEUU
127 P8 **Murphys** California, O EEUU
114 L17 **Murphysboro** Illinois, N EEUU
535 N10 **Murray** *río* SE Australia
546 E13 **Murray** *lago* SO PNG
46 K8 **Murray** *monte* Territorio del Yukon, NO Canadá
107 V15 **Murray** Iowa, C EEUU
82 H8 **Murray** Kentucky, S EEUU
Murray, Cordillera *ver* Murray, Dorsal de
517 O3 **Murray, Dorsal de** *var.* Cordillera Murray. *accidente submarino* N Mar Arábigo
83 P12 **Murray, Lake** *embalse* Carolina del Sur, SE EEUU
546 H13 **Murray, Montes** *var.* Montes Leonard Murray.*cordillera* O PNG
534 J10 **Murray Bridge** Australia Meridional
534 K10 **Murrayville** Victoria, SE Australia
451 U5 **Murree** Punjab, E Pakistán
319 I21 **Murrhardt** Baden-Württemberg, S Alemania
535 O9 **Murrumbidgee** *río* Nueva Gales del Sur, SE Australia
279 P15 **Murrupula** Nampula, NE Mozambique
535 T7 **Murrurundi** Nueva Gales del Sur, SE Australia
343 X9 **Murska Sobota** ***Alem.*** Olsnitz. NE Eslovenia
466 G12 **Murtajāpur** ***ant.*** Murtazapur. Mahārāshtra, C India
259 S16 **Murtala Muhammed** *aeropuerto internacional* (Lagos) Ogun, SO Nigeria
Murtazapur *ver* Murtajāpur
342 C8 **Murten** Neuchâtel, O Suiza
Murtensee *ver* Morat, Lago de
534 L11 **Murtoa** Victoria, SE Australia
295 N13 **Murtovaara** Oulu, E Finlandia
Murua, Isla *ver* Woodlark, Isla
467 D14 **Murud** Mahārāshtra, O India
542 O9 **Murupara** *var.* Murapara. Bay of Plenty, Isla del Norte, NZ
555 X12 **Mururoa** *var.* Moruroa. *atolón* Islas Tuamotú, SE Polinesia Francesa
Murviedro *ver* Sagunto
466 J9 **Murwāra** Madhya Pradesh, N India
535 V4 **Murwillumbah** Nueva Gales del Sur, SE Australia
442 H11 **Murzechirla** ***ant.*** Mirzachirla. Ajalskiy Velayat, C Turkmenistán
Murzuk *ver* Murzuq
255 O11 **Murzuq** *var.* Marzūq, Murzuk. SO Libia
Murzuq, Edeyin *ver* Murzuq, Idhān
255 N11 **Murzuq, Ḥamādat** *meseta* O Libia
255 O11 **Murzuq, Idhān** *var.* Edeyin Murzuq. *desierto* SO Libia
343 W6 **Mürzzuschlag** Estiria, E Austria
415 Q14 **Muş** *var.* Mush. Muş, E Turquía
415 Q14 **Muş** *var.* Mush. *provincia* E Turquía
546 L16 **Musa** *río* S PNG
370 G11 **Mūša** *río* Letonia/Lituania
255 X8 **Mûsa, Yébel** *monte* NE Egipto
Musa Khel *ver* Mūsa Khel Bāzār
451 R9 **Mūsa Khel Bāzār** *var.* Musa Khel. Baluchistān, SO Pakistán
Musaiyib *ver* Al Musayyib
354 H10 **Musala** *monte* O Bulgaria
510 F6 **Musala** *isla* O Indonesia
279 I15 **Musale** Southern, S Zambia
427 Y9 **Muṣalla** NE Omán
427 W6 **Musandam** ***Ar.*** Masandam. *península* N Omán
Musay'īd *ver* Umm Sa'īd
Muscat Sīb Airport *ver* Seeb
107 Y14 **Muscatine** Iowa, C EEUU
115 O15 **Muscatuck** *río* Indiana, N EEUU
546 G10 **Muschu** *isla* NO PNG
114 K8 **Muscoda** Wisconsin, N EEUU
543 F19 **Musgrave** *monte* Isla del Sur, NZ
531 P9 **Musgrave, Montes** *cordillera* Australia Meridional
Mush *ver* Muş
418 H12 **Mushayyish, Qaṣr al** *castillo* Ma'ān, C Jordania
267 H20 **Mushie** Bandundu, O Rep. Democrática del Congo
511 I11 **Musi, Air** ***ant.*** Moesi. *río* Sumatra, O Indonesia
559 P5 **Músicos, Montes de los** *accidente submarino* N Océano Pacífico
174 D8 **Musinga, Alto** *monte* NO Colombia
107 T2 **Muskeg** *bahía* Minnesota, N EEUU
115 P8 **Muskegon** *río* Michigan, N EEUU
115 O8 **Muskegon** Michigan, N EEUU
115 O8 **Muskegon Heights** Michigan, N EEUU
115 T14 **Muskingum** *río* Ohio, N EEUU
300 P16 **Muskö** Estocolmo, C Suecia
Muskogean *ver* Tallahassee
103 Q10 **Muskogee** Oklahoma, C EEUU
50 H13 **Muskoka** *lago* Ontario, S Canadá
274 H8 **Musmar** Mar Rojo, NE Sudán
279 K14 **Musofu** Central, C Zambia
275 G19 **Musoma** Mara, N Tanzania
278 L13 **Musoro** Central, C Zambia
546 M8 **Mussau** *isla* NE PNG
310 P7 **Musselkanaal** Groninga, NE Países Bajos
119 V9 **Musselshell** *río* Montana, NO EEUU
278 C12 **Mussende** Cuanza Sur, NO Angola
322 L12 **Mussidan** Dordogne, SO Francia
311 L25 **Musson** Luxemburgo, SE Bélgica
462 J9 **Mussoorie** Uttar Pradesh, N India
Musta *ver* Mosta
462 M13 **Mustafābād** Uttar Pradesh, N India
414 D12 **Mustafakemalpaşa** Bursa, NO Turquía
Mustafa-Pasha *ver* Svilengrad
275 M15 **Mustahīl** SE Etiopía
95 T14 **Mustang** *isla* Texas, SO EEUU
94 M7 **Mustang Draw** *valle* Texas, SO EEUU
Mustasaari *ver* Korsholm
Mustér *ver* Disentis
199 I19 **Musters** *lago* S Argentina
159 Y14 **Mustique** *isla* C San Vicente y las Granadinas
370 I6 **Mustla** Viljandimaa, S Estonia
370 J4 **Mustvee** ***Alem.*** Tschorna. Jõgevamaa, E Estonia
154 L9 **Musún, Cerro** *monte* NE Nicaragua
535 T7 **Muswellbrook** Nueva Gales del Sur, SE Australia
347 M18 **Muszyna** Nowy Sącz, SE Polonia
414 I17 **Mut** İçel, S Turquía
255 V10 **Mût** *var.* Mut. C Egipto
343 V9 **Muta** N Eslovenia
187 O17 **Mutá, Ponta do** *cabo* E Brasil
554 B15 **Mutalau** N Niue
Mu-tan-chiang *ver* Mudanjiang
278 I13 **Mutanda** North Western, NO Zambia
279 L17 **Mutare** *var.* Mutari; ***ant.*** Umtali. Manicaland, E Zimbabwe
Mutari *ver* Mutare
174 D8 **Mutatá** Antioquia, NO Colombia
Mutina *ver* Modena
513 Z15 **Muting** Irian Jaya, E Indonesia
279 L16 **Mutoko** ***ant.*** Mtoko. Mashonaland East, NE Zimbabwe
275 J20 **Mutomo** Eastern, S Kenia
379 N13 **Mutoray** Evenkiyskiy Avtonomnyy Okrug, C Federación Rusa
Mutrah *ver* Maṭraḥ
267 M24 **Mutshatsha** Shaba, S Rep. Democrática del Congo
499 R5 **Mutsu** *var.* Mutu. Aomori, Honshū, N Japón
499 Q6 **Mutsu** *bahía* N Japón
342 E6 **Muttenz** Basel-Land, NO Suiza
543 A26 **Muttonbird, Islas** *archipiélago* SO NZ
Mutu *ver* Mutsu
279 O15 **Mutuáli** Nampula, N Mozambique
278 D13 **Mutumbo** Bié, C Angola
556 B12 **Mutunte** *var.* Monte Buache. *monte* Kosrae, E Micronesia
467 K24 **Mutur** Eastern Province, E Sri Lanka
295 L13 **Muurola** Lappi, NO Finlandia
278 B11 **Muxima** Bengo, NO Angola
154 K9 **Muy Muy** Matagalpa, C Nicaragua
382 I8 **Muyezerskiy** Respublika Kareliya, NO Federación Rusa
275 E20 **Muyinga** NE Burundi
Muynak *ver* Mūynoq
442 G6 **Mūynoq** ***Rus.*** Muynak. Qoraqalpoghiston Respublikasi, NO Uzbekistán
267 N22 **Muyumba** Shaba, SE Rep. Democrática del Congo
451 V5 **Muzaffarābād** Jammu y Cachemira, NE Pakistán
451 S10 **Muzaffargarh** Punjab, E Pakistán
462 J9 **Muzaffarnagar** Uttar Pradesh, N India
463 P13 **Muzaffarpur** Bihār, N India
478 H6 **Muzat He** *río* O China
279 L15 **Muze** Tete, NO Mozambique
378 I11 **Muzhi** Yamalo-Nenetskiy Avtonomnyy Okrug, N Federación Rusa
322 H7 **Muzillac** Morbihan, NO Francia
Muzkol, Jrebet *ver* Muzqulū, Montes de
350 L9 **Mužlja** ***Hung.*** Felsőmuzslya; ***ant.*** Gornja Mužlja. Serbia, N Yugoslavia
174 F9 **Muzo** Boyacá, C Colombia
279 J15 **Muzoka** Southern, S Zambia
139 Y15 **Muzon** *cabo* Isla Dall, Alaska, EEUU
146 M6 **Múzquiz** Coahuila de Zaragoza, NE México
443 U13 **Muzqulū, Montes de** ***Tay.*** Qatorkūhi Muzqūl, ***Rus.*** Jrebet Muzkol. *cordillera* SE Tayikistán
478 G10 **Muztag** *monte* NO China
478 K10 **Muztag Feng** *var.* Ulugh Muztag. *monte* O China
478 D8 **Muztagata** *monte* NO China
279 K17 **Mvuma** ***ant.*** Umvuma. Midlands, C Zimbabwe
278 L13 **Mwanya** Eastern, E Zambia
275 G20 **Mwanza** Mwanza, NO Tanzania
267 N23 **Mwanza** Shaba, SE República Democrática del Congo
275 F20 **Mwanza** *región* N Tanzania
278 M13 **Mwase Lundazi** Eastern, E Zambia
307 B17 **Mweelrea** ***Ir.*** Caoc Maol Réidh. *monte* O Irlanda
267 K21 **Mweka** Kasai Occidental, C Rep. Democrática del Congo
278 K12 **Mwenda** Luapula, N Zambia
267 L22 **Mwene-Ditu** Kasai Oriental, S Rep. Democrática del Congo
279 L18 **Mwenezi** *río* S Zimbabwe
267 O20 **Mwenga** Sud Kivu, E República Democrática del Congo
278 K11 **Mweru, Lago** *var.* Lac Moero. *lago* Rep. Democrática del Congo/ Zambia
278 H13 **Mwinilunga** North Western, NO Zambia
556 K16 **Mwokil** *var.* Atolón Mokil. *atolón* Islas Carolinas, E Micronesia
502 K15 **My Tho** *var.* Mi Tho. Tiền Giang, S Vietnam
Myadel' *ver* Myadzyel
370 J13 **Myadzyel** ***Pol.*** Miadzioł Nowy, ***Rus.*** Myadel'. Minskaya Voblasts', N Bielorrusia
462 C12 **Myājlār** *var.* Miajlar. Rājasthān, NO India
379 U11 **Myakit** Magadanskaya Oblast', E Federación Rusa
91 W13 **Myakka** *río* Florida, SE EEUU
382 L14 **Myaksa** Vologodskaya Oblast', NO Federación Rusa
535 U8 **Myall** *lago* Nueva Gales del Sur, SE Australia
502 F10 **Myanaung** Irrawaddy, SO Myanmar (Birmania)
463 Y14 **Myanmar** ***ant.*** Birmania ***of.*** Unión de Myanmar. *dictadura militar* SE Asia
502 F11 **Myaungmya** Irrawaddy, SO Myanmar (Birmania)
370 N11 **Myazha** ***Rus.*** Mezha. Vitsyebskaya Voblasts', NE Bielorrusia
371 O18 **Myerkulavichy** ***Rus.*** Merkulovichi. Homyel'skaya Voblasts', SE Bielorrusia
371 N14 **Myezhava** ***Rus.*** Mezhëvo. Vitsyebskaya Voblasts', NE Bielorrusia
502 F9 **Myingyan** Mandalay, C Myanmar (Birmania)
502 F8 **Myinmu** Sagaing, C Myanmar (Birmania)
502 H7 **Myitkyina** Estado Kachin, N Myanmar (Birmania)
502 G9 **Myittha** Mandalay, C Myanmar (Birmania)
347 H19 **Myjava** ***Hung.*** Miava. Západné Slovensko, O Eslovaquia
Myjeldino *ver* Myyëldino
367 U9 **Myjaylivka** ***Rus.*** Mijaylovka. Zaporiz'ka Oblast', SE Ucrania
367 P9 **Mykolayivka** Odes'ka Oblast', SO Ucrania
367 S13 **Mykolayivka** Respublika Krym, S Ucrania
367 P9 **Mykolayivs'ka Oblast'** *var.* Mykolayiv, ***Rus.*** Nikolayevskaya Oblast'. *provincia* S Ucrania
355 J20 **Mýkonos** Mýkonos, Cícladas, Grecia, Mar Egeo
355 K20 **Mýkonos** *var.* Míkonos. *isla* Cícladas, Grecia, Mar Egeo
383 R7 **Myla** Respublika Komi, NO Federación Rusa
Mylae *ver* Milazzo
296 M19 **Myllykoski** Kymi, S Finlandia
463 U14 **Mymensingh** *var.* Maimansingh; ***ant.*** Nasirābād. Dhaka, N Bangladesh
296 K19 **Mynämäki** Turku-Pori, SO Finlandia
439 S14 **Mynaral** ***Kaz.*** Myngaral. Zhambyl, S Kazajstán
Mynbulak *ver* Mingbuloq
Mynbulak, Vpadina *ver* Mingbuloq Botighi
Myngaral *ver* Mynaral
502 E9 **Myohaung** Estado Arakan, O Myanmar (Birmania)
491 W13 **Myohyang-sanmaek** *cordillera* C Corea del Norte
498 L9 **Myōkō-san** *monte* Honshū, S Japón
279 J15 **Myooye** Central, C Zambia
370 K12 **Myory** ***ant.*** Miyory. Vitsyebskaya Voblasts', N Bielorrusia
295 J4 **Mýrdalsjökull** *glaciar* S Islandia
295 G10 **Myre** Nordland, C Noruega
367 S5 **Myrhorod** ***Rus.*** Mirgorod. Poltavs'ka Oblast', NE Ucrania
355 J15 **Mýrina** *var.* Mírina. Límnos, SE Grecia
367 P5 **Myronivka** ***Rus.*** Mironovka. Kyyivs'ka Oblast', N Ucrania
83 U13 **Myrtle Beach** Carolina del Sur, SE EEUU
118 F14 **Myrtle Creek** Oregón, NO EEUU
118 E14 **Myrtle Point** Oregón, NO EEUU191 P11
Myrtleford Victoria, SE Australia
355 K25 **Mýrtos** Creta, Grecia, E Mar Mediterráneo
Myrtoum Mare *ver* Mirtoan, Mar
296 G17 **Myrviken** Jämtland, C Suecia
300 I15 **Mysen** Østfold, S Noruega
382 L15 **Myshkin** Yaroslavskaya Oblast', NO Federación Rusa
347 K17 **Myślenice** Kraków, S Polonia
346 D10 **Myślibórz** Gorzów, O Polonia
467 G20 **Mysore** *var.* Maisur. Karnātaka, O India
Mysore *ver* Karnātaka
355 F21 **Mystrás** *var.* Mistras. Peloponeso, S Grecia
383 T12 **Mysy** Komi-Permyatskiy Avtonomnyy Okrug, NO Federación Rusa
347 K15 **Myszków** Częstochowa, S Polonia
Mytilene *ver* Mytilíni
390 K3 **Mytishchi** Moskovskaya Oblast', O Federación Rusa
135 N3 **Myton** Utah, O EEUU
295 K2 **Mývatn** *lago* C Islandia
383 T11 **Myyëldino** *var.* Myjeldino. Respublika Komi, NO Federación Rusa
278 M13 **Mzimba** Northern, NO Malawi
278 M12 **Mzuzu** Northern, N Malawi

N

Na Cealla Beaga *ver* Killybegs
Na-ch'ii *ver* Nagqu
Na Clocha Liatha *ver* Greystones
Na Gaibhlte *ver* Galty, Monte
Na Gleannta *ver* Glenties
Na h-Iarmhidhe *ver* Westmeath
Na Sceirí *ver* Skerries
319 M19 **Naab** *río* SE Alemania
310 G12 **Naaldwijk** Holanda Meridional, O Países Bajos
138 G12 **Naalehu** *var.* Nā'ālehu. Hawai, EEUU , C Océano Pacífico
296 K19 **Naantali** ***Sue.*** Nådendal. Turku-Pori, SO Finlandia
310 J10 **Naarden** Holanda Septentrional, C Países Bajos
343 U4 **Naarn** *río* N Austria
307 F18 **Naas** ***Ir.*** An Nás, Nás na Ríogh. C Irlanda
295 M9 **Näätämöjoki** ***Lap.*** Njávdám. *río* NE Finlandia
279 E23 **Nababeep** *var.* Nababiep. Northern Cape, O República de Sudáfrica
Nababiep *ver* Nababeep
Nabadwip *ver* Navadwīp
Nabatié/Nabatiyet et Tahta *ver* Nabaṭīyé
418 G8 **Nabatiyé** *var.* An Nabaṭīyah at Taḥtā, Nabatié, Nabatiyet et Tahta. SO Líbano
557 U15 **Nabavatu** Vanua Levu, N Fiyi
554 I2 **Nabeina** *isla* Tungaru, O Kiribati
391 T4 **Naberezhnye Chelny** ***ant.*** Brezhnev. Respublika Tatarstan, O Federación Rusa
139 T10 **Nabesna** *río* Alaska, EEUU
139 T10 **Nabesna** Alaska, EEUU
255 N5 **Nabeul** *var.* Nābul. NE Túnez
462 I9 **Nābha** Punjab, NO India
513 Ww11 **Nabire** Irian Jaya, E Indonesia
427 O15 **Nabī Shu'ayb, Yébel an** *monte* O Yemen
557 U14 **Nabiti** Vanua Levu, N Fiyi
418 F10 **Nablus** *var.* Nābulus, ***Heb.*** Shekhem; ***ant.*** Neapolis, ***Bibl.*** Shechem. N Cisjordania
557 T15 **Nabouwalu** Vanua Levu, N Fiyi
Nābul *ver* Nabeul
Nābulus *ver* Nablus
557 U14 **Nabuna** Vanua Levu, N Fiyi
503 V16 **Nabunturan** Mindanao, S Filipinas
279 Q14 **Nacala** Nampula, NE Mozambique
154 H8 **Nacaome** Valle, S Honduras
498 H11 **Nachikatsuura** *var.* Nachi-Katsuura. Wakayama, Honshū, SE Japón
275 J24 **Nachingwea** Lindi, SE Tanzania
347 F16 **Náchod** Východní Čechy, NE República Checa
146 G3 **Naco** Sonora, NO México
95 X8 **Nacogdoches** Texas, SO EEUU
146 G4 **Nacozari de García** Sonora, NO México
557 T15 **Nacula** ***ant.*** Nathula. *isla* Islas Yasawa, NO Fiyi
Nada *ver* Danxian
259 O14 **Nadawli** NO Ghana
330 I3 **Nadela** Galicia, NO España
Nādendal *ver* Naantali
438 M7 **Nadezhdinka** ***ant.*** Nadezhdinskiy. Kustanay, N Kazajstán
Nadezhdinskiy *ver* Nadezhdinka
Nadgan *ver* Nadqān, Qalamat
557 T16 **Nadi** ***ant.*** Nandi. Viti Levu, O Fiyi
557 T16 **Nadi** ***ant.*** Nandi. *aeropuerto internacional* Viti Levu, O Fiyi
466 D10 **Nadiād** Gujarāt, O India
Ṇadikdik *ver* Knox, Atolón
366 E11 **Nādlac** ***Alem.*** Nadlak, ***Hung.*** Nagylak. Arad, O Rumanía
Nadlak *ver* Nādlac
254 H6 **Nador** ***ant.*** Villa Nador. NE Marruecos
427 S9 **Nadqān, Qalamat** *var.* Nadgan. *pozo* E Arabia Saudita
347 N22 **Nádudvar** Hajdú-Bihar, E Hungría
123 J16 **Nadur** Gozo, N Malta
557 U15 **Naduri** ***ant.*** Nanduri. Vanua Levu, N Fiyi
366 I7 **Nadvirna** ***Pol.*** Nadwórna, ***Rus.*** Nadvornaya. Ivano-Frankivs'ka Oblast', O Ucrania
382 J8 **Nadvoitsy** Respublika Kareliya, NO Federación Rusa
Nadvornaya/Nadwórna *ver* Nadvirna
378 J11 **Nadym** Yamalo-Nenetskiy Avtonomnyy Okrug, N Federación Rusa
378 J12 **Nadym** *río* C Federación Rusa
546 J13 **Nadzab** Morobe, C PNG
259 X13 **Nafada** Bauchi, E Nigeria
342 H8 **Näfels** Glarus, NE Suiza
355 E18 **Náfpaktos** *var.* Návpaktos. Grecia Occidental, C Grecia
355 F20 **Náfplio** ***ant.*** Návplion. Peloponeso, S Grecia
419 U6 **Naft Khāneh** E Irak
451 N13 **Nāg** Baluchistān, SO Pakistán
462 J8 **Nāg Tibba, Montes** *cordillera* N India
503 T13 **Naga** ***of.*** Naga City; ***ant.*** Nueva Cáceres. Luzón, N Filipinas
498 B10 **Naga** *isla* SO Japón
498 D9 **Naga** *isla* SO Japón
463 X12 **Nāga, Montes** *cordillera* NE India
Nagaarzê *ver* Nagarzê
58 F11 **Nagagami** *río* Ontario, S Canadá
498 E9 **Nagahama** Ehime, Shikoku, SO Japón
498 J10 **Nagahama** Shiga, Honshū, SO Japón
499 O8 **Nagai** Yamaagata, Honshū, C Japón
139 N16 **Nagai** *isla* Islas Shumagin, Alaska, EEUU
463 X12 **Nāgāland** *estado* NE India
499 L9 **Nagano** Nagano, Honshū, S Japón
498 L10 **Nagano** ***of.*** Nagano-ken. *prefectura* Honshū, S Japón
498 M9 **Nagaoka** Niigata, Honshū, C Japón
463 W12 **Nagaon** ***ant.*** Nowgong. Assam, NE India
467 J21 **Nāgappattinam** *var.* Negapatam, Negapattinam. Tamil Nādu, SE India
Nagara Nayok *ver* Nakhon Nayok
Nagara Panom *ver* Nakhon Phanom
Nagara Pathom *ver* Nakhon Pathom
Nagara Sridharmaraj *ver* Nakhon Si Thammarat
Nagara Svarga *ver* Nakhon Sawan
467 H16 **Nāgārjuna** *embalse* E India
154 I10 **Nagarote** León, SO Nicaragua
478 M16 **Nagarzê** *var.* Nagaarzê. Xizang Zizhiqu, O China
498 B9 **Nagasaki** Nagasaki, Kyūshū, SO Japón
498 B8 **Nagasaki** ***of.*** Nagasaki-ken. *prefectura* Kyūshū, SO Japón
Nagashima *ver* Kii-Nagashima
498 D8 **Nagato** Yamaguchi, Honshū, SO Japón
462 F11 **Nāgaur** Rājasthān, NO India
466 F10 **Nāgda** Madhya Pradesh, C India
310 L8 **Nagele** Flevoland, N Países Bajos
467 H24 **Nāgercoil** Tamil Nādu, SE India
463 X12 **Nāginimāra** Nāgāland, NE India
499 Y8 **Nago** Okinawa, Okinawa, SO Japón
466 K9 **Nāgod** Madhya Pradesh, C India
467 J26 **Nagoda** Southern Province, S Sri Lanka
319 G22 **Nagold** Baden-Württemberg, SO Alemania
Nagorno-Karabajskaya Avtonomnaya Oblast *ver* Nagornyy Karabaj
379 R14 **Nagornyy** Respublika Saja (Yakutiya), NE Federación Rusa
415 V12 **Nagornyy Karabaj** *var.* Nagorno-Karabajskaya Avtonomnaya Oblast , ***Arm.*** Lerrnayin Gharabaj, ***Az.*** Dağlıq Qarabağ. *antigua región autónoma* SO Azerbaiyán
383 R13 **Nagorsk** Kirovskaya Oblast', NO Federación Rusa
498 J10 **Nagoya** Aichi, Honshū, SO Japón
466 I12 **Nāgpur** Mahārāshtra, C India
474 K10 **Nagqu** ***Chin.*** Na-ch'ii; ***ant.*** Hei-ho. Xizang Zizhiqu, O China
159 O8 **Nagua** NE República Dominicana
347 H25 **Nagyatád** Somogy, SO Hungría
Nagybánya *ver* Baia Mare
Nagybecskerek *ver* Zrenjanin
Nagydisznód *ver* Cisnādie
Nagyenyed *ver* Aiud
347 N21 **Nagykálló** Szabolcs-Szatmár-Bereg, E Hungría
347 G25 **Nagykanizsa** ***Alem.*** Grosskanizsa. Zala, SO Hungría
Nagykároly *ver* Carei
347 K22 **Nagykáta** Pest, C Hungría
Nagykikinda *ver* Kikinda
347 K23 **Nagykőrös** Pest, C Hungría
Nagy-Küküllő *ver* Târnava Mare
Nagylak *ver* Nādlac
Nagymihály *ver* Michalovce
Nagyőce *ver* Revúca
Nagysomkút *ver* Şomcuta Mare
Nagysurány *ver* Šurany
Nagyszalonta *ver* Salonta
Nagyszeben *ver* Sibiu
Nagyszentmiklós *ver* Sânnicolau Mare
Nagyszöllös *ver* Vynohradiv
Nagyszombat *ver* Trnava
Nagytapolcsány *ver* Topoľčany
Nagyvárad *ver* Oradea
499 U8 **Naha** Okinawa, Okinawa, SO Japón
462 J8 **Nāhan** Himāchal Pradesh, NO India
Nahang, Rūd-e *ver* Nihing
Nahariya *ver* Nahariyya
418 F8 **Nahariyya** *var.* Nahariya. Northern, N Israel
430 L6 **Nahāvand** *var.* Nehavend. Hamadān, O Irán
319 F19 **Nahe** *río* SO Alemania
556 E13 **Nahnalaud** *monte* Pohnpei, E Micronesia
Nahoi, Cabo *ver* Cumberland, Cabo
199 H16 **Nahuel Huapi** *lago* O Argentina
91 W7 **Nahunta** Georgia, SE EEUU
146 J6 **Naica** Chihuahua, N México
47 U15 **Naicam** Saskatchewan, S Canadá
491 T11 **Naiman Qi** Nei Mongol Zizhiqu, N China
478 M4 **Naimin Bulak** *manantial* NO China
59 P6 **Nain** Terranova y Labrador, NE Canadá
431 P8 **Nā'īn** Eṣfahān, C Irán
462 K10 **Naini Tāl** Uttar Pradesh, N India
466 J11 **Nainpur** Madhya Pradesh, C India
557 U15 **Nairai** *isla* C Fiyi
306 J8 **Nairn** N Escocia, RU
306 I8 **Nairn** *región histórica* NE Escocia, RU
275 I19 **Nairobi** *capital de estado* (Kenia) Nairobi Area, S Kenia
275 I19 **Nairobi** *aeropuerto internacional* Nairobi Area, S Kenia
278 P13 **Nairoto** Cabo Delgado, NE Mozambique
370 G3 **Naissaar** *isla* N Estonia
Naissus *ver* Niš
557 V15 **Naitaba** *var.* Naitauba; ***ant.*** Naitamba. *isla* Islas Lau, E Fiyi
Naitamba/Naitauba *ver* Naitaba
275 I19 **Naivasha** Rift Valley, SO Kenia
275 H19 **Naivasha** *lago* SO Kenia
Najaf *ver* An Najaf
431 N8 **Najafābād** *var.* Nejafabad. Eṣfahān, C Irán
427 N7 **Najd** *var.* Nejd. *región histórica* C Arabia Saudita
331 O4 **Nájera** La Rioja, N España
331 P4 **Najerilla** *río* N España
462 J9 **Najībābād** Uttar Pradesh, N India
Najichevan' *ver* Naxçıvan
Najima *ver* Fukuoka
491 Y11 **Najin** NE Corea del Norte
419 T9 **Najm al Ḥassūn** C Irak
379 U17 **Najodka** Primorskiy Kray, SE Federación Rusa
378 K11 **Najodka** Yamalo-Nenetskiy Avtonomnyy Okrug, N Federación Rusa
427 O13 **Najrān** *var.* Abā as Su'ūd. Najrān, S Arabia Saudita
427 P12 **Najrān** ***of.*** Minṭaqat al Najrān. *provincia* S Arabia Saudita
498 A8 **Nakadōri-jima** *isla* Gotō-rettō, SO Japón
499 T2 **Nakagawa** Hokkaidō, NE Japón
499 N10 **Naka-gawa** *río* Honshū, S Japón
138 F9 **Nakalele, Punta** *cabo* Maui, Hawai, EEUU, C Océano Pacífico
498 C8 **Nakama** Fukuoka, Kyūshū, SO Japón
Nakambé *ver* Volta Blanco
Nakamti *ver* Nek'emtē
498 E10 **Nakamura** Kōchi, Shikoku, SO Japón
547 O12 **Nakanai, Montes** *cordillera* Nueva Inglaterra, E PNG
498 L9 **Nakano** Nagano, Honshū, S Japón
498 G7 **Nakano** *isla* Archipiélago Oki, ***Jap.*** Oki-shoto SO Japón
498 G8 **Nakano, Mar de** *var.* Naka-umi. *lago* Honshū, SO Japón
499 Q5 **Nakasato** Aomori, Honshū, C Japón
499 T5 **Nakasatsunai** Hokkaidō, NE Japón
499 V4 **Nakashibetsu** Hokkaidō, NE Japón
275 F18 **Nakasongola** C Uganda
499 U2 **Nakatonbetsu** Hokkaidō, NE Japón
498 D9 **Nakatsu** *var.* Nakatu. Ōita, Kyūshū, SO Japón
498 K10 **Nakatsugawa** *var.* Nakatugawa. Gifu, Honshū, SO Japón
Nakatu *ver* Nakatsu
Nakatugawa *ver* Nakatsugawa
Naka-umi *ver* Nakano-umi
499 R4 **Nakayama-tōge** *paso* Hokkaidō, NE Japón
Nakdong *ver* Naktong-gang
Nakel *ver* Nakło nad Notecią
274 J8 **Nakfa** N Eritrea
Nakhon Navok *ver* Nakhon Nayok
502 I13 **Nakhon Nayok** *var.* Nagara Nayok, Nakhon Navok. Nakhon Nayok, C Tailandia
502 H13 **Nakhon Pathom** *var.* Nagara Pathom, Nakorn Pathom. Nakhon Pathom, O Tailandia
502 K11 **Nakhon Phanom** *var.* Nagara Panom. Nakhon Phanom, E Tailandia
502 I12 **Nakhon Ratchasima** *var.* Khorat, Korat. Nakhon Ratchasima, E Tailandia
502 H12 **Nakhon Sawan** *var.* Muang Nakhon Sawan, Nagara Svarga. Nakhon Sawan, O Tailandia
502 H16 **Nakhon Si Thammarat** *var.* Nagara Sridharmaraj, Nakhon Sithamnaraj. Nakhon Si Thammarat, SO Tailandia
Nakhon Sithamnaraj *ver* Nakhon Si Thammarat
419 Y11 **Nakhrash** SE Irak
46 J9 **Nakina** Columbia Británica, O Canadá
346 H9 **Nakło nad Notecią** ***Alem.*** Nakel. Bydgoszcz, O Polonia
139 P13 **Naknek** Alaska, EEUU
462 H8 **Nakodar** Punjab, NO India
278 M11 **Nakonde** Northern, NE Zambia
Nakorn Pathom *ver* Nakhon Pathom
300 H24 **Nakskov** Storstrøm, SE Dinamarca
491 Y15 **Naktong-gang** *var.* Nakdong, ***Jap.*** Rakutō-kō. *río* C Corea del Sur
275 H18 **Nakuru** Rift Valley, SO Kenia
47 O17 **Nakusp** Columbia Británica, SO Canadá
451 N15 **Nāl** *río* O Pakistán
490 M7 **Nalayh** Töv, C Mongolia
463 V12 **Nalbāri** Assam, NE India
199 G19 **Nalcayec** *isla* Archipiélago de los Chonos, S Chile
391 N15 **Nalchik** Kabardino-Balkarskaya Respublika, SO Federación Rusa
467 I16 **Nalgonda** Andhra Pradesh, C India
463 S14 **Nalhāti** Bengala Occidental, NE India
463 U14 **Nalitabari** Dhaka, N Bangladesh
467 I17 **Nallamala, Montes** *cordillera* E India
414 G12 **Nallıhan** Ankara, NO Turquía
330 K2 **Nalón** *río* NO España
502 G7 **Nalong** Estado Kachin, N Myanmar (Birmania)
255 N8 **Nālūt** NO Libia
479 N15 **Nam** *lago* O China
502 J8 **Nām Cum** Lai Châu, N Vietnam
502 K10 **Nam Đinh** Nam Ha, N Vietnam
502 J11 **Nam Ngum** *río* C Laos
502 J9 **Nam Ou** *río* N Laos
502 G9 **Nam Teng** *río* E Myanmar (Birmania)
502 I9 **Nam Tha** *río* N Laos
513 Uu12 **Nama** Isla Manawoka, E Indonesia
556 H16 **Nama** *isla* C Micronesia
279 O16 **Namacurra** Zambézia, NE Mozambique
556 F7 **Namai** *bahía* Babeldaob, N Palau
107 W2 **Namakan** *lago* Canadá/EEUU
431 O6 **Namak, Daryācheh-ye** *marismas* N Irán
431 T6 **Namak, Kavīr-e** *salar* NE Irán
502 H10 **Namaklwe** Estado Shan, E Myanmar (Birmania)
Namaksār, Kowl-e/Namakzār, Daryācheh-ye *ver* Namakzar
450 I5 **Namakzar** ***Pash.*** Daryācheh-ye Namakzār, Kowl-e Namaksār. *marismas* Afganistán/Irán
513 W13 **Namalau** Isla Jursian, E Indonesia
275 I20 **Namanga**

486 L8 **Nan He** *río* C China
487 N13 **Nan Ling** *cordillera* S China
556 F13 **Nan Madol** *ruinas* Isla Temwen, E Micronesia
267 G15 **Nana** *río* O República Centroafricana
499 Q4 **Nanae** Hokkaidō, NE Japón
267 I14 **Nana-Grébizi** *prefectura* N República Centroafricana
46 L17 **Nanaimo** Isla Vancouver, Columbia Británica, SO Canadá
138 C9 **Nanakuli** ***Haw.*** Nānākuli. Oahu, Hawai, EEUU, C Océano Pacífico
267 G15 **Nana-Mambéré** *prefectura* O República Centroafricana
487 R13 **Nan'an** Fujian, SE China
535 U2 **Nanango** Queensland, E Australia
499 K8 **Nanao** Ishikawa, Honshū, SO Japón
487 Q14 **Nan'ao Dao** *isla* S China
498 K7 **Nanatsu** *isla* SO Japón
178 F8 **Nanay** *río* NE Perú
486 J8 **Nanbu** Sichuan, C China
491 X7 **Nancha** Heilongjiang, NE China
487 P10 **Nanchang** ***var.*** Nan-ch'ang, Nanch'ang-hsien. Jiangxi, S China
Nanch'ang-hsien *ver* Nanchang
487 P11 **Nancheng** Jiangxi, S China
Nan-ching *ver* Nanjing
486 J9 **Nanchong** Sichuan, C China
486 J10 **Nanchuan** Sichuan, C China
323 T5 **Nancy** Meurthe-et-Moselle, NE Francia
543 A22 **Nancy Sound** *estrecho* Isla Sur, Nueva Zelanda
462 L9 **Nanda Devi** *monte* NO India
154 J11 **Nandaime** Granada, SO Nicaragua
486 K13 **Nandan** Guangxi Zhuangzu Zizhiqu, S China
467 H14 **Nānded** Mahārāshtra, C India
498 G10 **Nanden** Hyōgo, Awaji-shima, SO Japón
535 S5 **Nandewar, Montes** *cordillera* Nueva Gales del Sur, SE Australia
Nandi *ver* Nadi
486 E13 **Nanding He** *río* China/Vietnam
Nándorhgy *ver* Oțelu Roșu
466 E11 **Nandurbār** Mahārāshtra, O India
Nanduri *ver* Naduri
467 I17 **Nandyāl** Andhra Pradesh, E India
487 P11 **Nanfeng** Jiangxi, S China
Nang *ver* Nang Xian
502 J12 **Nang Rong** Buri Ram, E Tailandia81
479 O16 **Nang Xian** ***var.*** Nang. Xizang Zizhiqu, O China
Nanga Eboko Centre, C Camerún
451 W4 **Nanga Parbat** *monte* India/Pakistán
Nangamesi, Teluk *ver* Waingapu, Teluk
511 L8 **Nangapinoh** Borneo, C Indonesia
451 R5 **Nangarhār** *provincia* E Afganistán
511 M8 **Nangaserawai** ***var.*** Nangah Serawai. Borneo, C Indonesia
511 L9 **Nangatayap** Borneo, C Indonesia
Nangen *ver* Namwōn
323 P5 **Nangis** Seine-et-Marne, N Francia
491 X13 **Nangnim-sanmaek** *cordillera* C Corea del Norte
487 O4 **Nangong** Hebei, E China
479 Q14 **Nangqên** Qinghai, C China
486 F12 **Nanhua** Yunnan, SO China
Naniwa *ver* Ōsaka
467 G20 **Nanjangūd** Karnātaka, O India
487 Q8 **Nanjing** ***var.*** Nan-ching, Nanking; ***ant.*** Chianning, Chian-ning, Kiang-ning. Jiangsu, E China
Nankai-tō *ver* Namhae-do
487 O12 **Nankang** Jiangxi, S China
Nanking *ver* Nanjing
498 F10 **Nankoku** Kōchi, Shikoku, SO Japón
486 L15 **Nanliu Jiang** *río* S China
486 K15 **Nanning** ***var.*** Nan-ning; ***ant.*** Yung-ning. Guangxi Zhuangzu Zizhiqu, S China
570 M15 **Nanortalik** S Groenlandia
Nanouki *ver* Aranuka
486 H13 **Nanpan Jiang** *río* S China
462 M11 **Nānpāra** Uttar Pradesh, N India
487 Q12 **Nanping** ***var.*** Nan-p'ing; ***ant.*** Yenping. Fujian, SE China
486 I7 **Nanping** Sichuan, C China
487 R12 **Nanri Dao** *isla* SE China
499 V8 **Nansei-shotō** ***var.*** Islas Ryukyu. *archipiélago* SO Japón
Nansei Syotō, Fosa *ver* Ryukyu, Fosa de las
571 T10 **Nansen, Cordillera de** ***var.*** Dorsal Oceánica del Ártico Central, Dorsal de Nansen. *accidente submarino* Océano Glacial Ártico
571 T10 **Nansen, Cuenca de** *accidente submarino* Océano Glacial Ártico
Nansen, Dorsal de *ver* Nansen, Cordillera de
503 P15 **Nanshan** *isla* E Islas Spratly
Nansha Qundao *ver* Islas Spratly
58 K3 **Nantais** *lago* Québec, NE Canadá
323 N5 **Nanterre** Hauts-de-Seine, N Francia
322 I8 **Nantes** ***Bret.*** Naoned; ***ant.*** Condivincum, Namnetes. Loire-Atlantique, NO Francia
83 Y4 **Nanticoke** *río* Delaware/Maryland, NE EEUU
50 G17 **Nanticoke** Ontario, S Canadá
78 H13 **Nanticoke** Pennsylvania, NE EEUU
47 Q17 **Nanton** Alberta, SO Canadá
487 S8 **Nantong** Jiangsu, E China
487 S13 **Nant'ou** O Taiwán
323 S10 **Nantua** Ain, E Francia
79 Q13 **Nantucket** Isla Nantucket, Massachusetts, NE EEUU
79 Q13 **Nantucket** *isla* Massachusetts, NE EEUU
79 Q13 **Nantucket, Estuario de** *estrecho* Massachusetts, NE EEUU

278 P13 **Nantulo** Cabo Delgado, N Mozambique
556 E12 **Nanuh** Pohnpei, E Micronesia
557 V15 **Nanuku, Pasaje** *canal* NE Fiyi
554 D6 **Nanumaga** ***var.*** Nanumanga. *atolón* NO Tuvalu
Nanumanga *ver* Nanumaga
554 D5 **Nanumea** *atolón* NO Tuvalu
187 O19 **Nanuque** Minas Gerais, SE Brasil
512 S64 **Nanusa, Islas** *archipiélago* N Indonesia
491 U4 **Nanweng He** *río* NE China
486 I10 **Nanxi** Sichuan, C China
487 N10 **Nanxian** ***var.*** Nan Xian. Hunan, S China
487 N7 **Nanyang** ***var.*** Nan-yang. Henan, C China
487 P6 **Nanyang** *lago* E China
499 O8 **Nan'yō** Yamagata, Honshū, C Japón
275 I18 **Nanyuki** Central, C Kenia
486 M8 **Nanzhang** Hubei, C China
331 T11 **Nao, Cabo de la** *cabo* E España
58 M9 **Naococane** *lago* Québec, E Canadá
463 S14 **Naogaon** Rajshahi, NO Bangladesh
Naokot *ver* Naukot
557 Y12 **Naone** Maewo, C Vanuatu
Naoned *ver* Nantes
355 E14 **Náousa** Macedonia Central, N Grecia
127 N8 **Napa** California, O EEUU
139 O11 **Napaimiut** Alaska, EEUU
139 N12 **Napakiak** Alaska, EEUU
378 K10 **Napalkovo** Yamalo-Nenetskiy Avtonomnyy Okrug, N Federación Rusa
58 I16 **Napanee** Ontario, SE Canadá
513 Ww11 **Napanwainami** Irian Jaya, E Indonesia
513 W11 **Napan-Yaur** Irian Jaya, E Indonesia
139 N12 **Napaskiak** Alaska, EEUU
502 K9 **Na Phac** Cao Bằng, N Vietnam
513 Ww9 **Napido** Irian Jaya, E Indonesia
542 O11 **Napier** Hawke's Bay, Isla Norte, Nueva Zelanda
567 X3 **Napier, Montes** *cordillera* Antártida
51 O13 **Napierville** Québec, SE Canadá
179 F7 **Napo** *río* Ecuador/Perú
486 I14 **Napo** Guangxi Zhuangzu Zizhiqu, S China
178 D6 **Napo** *provincia* NE Ecuador
107 O6 **Napoleon** Dakota del Norte, N EEUU
115 R11 **Napoleon** Ohio, N EEUU
Napoléon-Vendée *ver* la Roche-sur-Yon
90 J9 **Napoleonville** Luisiana, S EEUU
91 W15 **Naples** Florida, SE EEUU
95 W5 **Naples** Texas, SO EEUU
Napoli *ver* Nápoles
335 K17 **Nápoles** ***It.*** Napoli; ***ant.*** Neapolis. Campania, S Italia
335 J18 **Nápoles** *golfo* S Italia
555 W9 **Napuka** *isla* Islas Tuamotú, C Polinesia Francesa
430 J3 **Naqadeh** Āẕarbāyjān-e Bākhtarī, NO Irán
419 U6 **Naqnah** E Irak
Nar *ver* Nera
498 I10 **Nara** Nara, Honshū, SO Japón
258 L11 **Nara** Koulikoro, O Mali
498 I10 **Nara** ***of.*** Nara-ken. *prefectura* Honshū, SO Japón
451 R14 **Nāra, Canal** *canal de regadío* S Pakistán
135 V10 **Nara Visa** Nuevo México, SO EEUU
534 K11 **Naracoorte** Australia Meridional
535 P8 **Naradhan** Nueva Gales del Sur, SE Australia
Naradhivas *ver* Narathiwat
479 Q6 **Naran Sebstein Bulag** *manantial* NO China
178 B8 **Naranjal** Guayas, O Ecuador
179 Q19 **Naranjos** Santa Cruz, E Bolivia
147 Q12 **Naranjos** Veracruz Llave, E México
431 X12 **Narānū** Sīstān va Balūchestān, SE Irán
498 A8 **Narao** Nagasaki, Nakadōri-jima, SO Japón
467 J16 **Narasaraopet** Andhra Pradesh, E India
478 J5 **Narat** Xinjiang Uygur Zizhiqu, O China
502 I17 **Narathiwat** ***var.*** Naradhivas. Narathiwat, SO Tailandia
Nārāyāni *ver* Gandak
Narbada *ver* Narmada
Narbo Martius *ver* Narbonne
323 P16 **Narbonne** ***Esp.*** Narbona ***ant.*** Narbo Martius. Aude, S Francia
Narborough, Isla *ver* Fernandina, Isla
330 J2 **Narcea** *río* NO España
439 P17 **Nardara, Estepa de** ***Kaz.*** Shardara Dalasy; ***ant.*** Shaidara. *estepa* S Kazajstán
462 J9 **Narendranagar** Uttar Pradesh, N India
Nares, Llanura Abisal de *ver* Nares, Llanura de
571 P10 **Nares, Estrecho de** ***Dan.*** Nares Stræde. *estrecho* Canadá/Groenlandia
238 G11 **Nares, Llanura de** ***var.*** Nares, Llanura Abisal de. *accidente submarino* NO Océano Atlántico
Nares Stræde *ver* Nares, Estrecho de
346 O9 **Narew** *río* E Polonia
467 F17 **Nargund** Karnātaka, O India
279 D20 **Narib** Hardap, S Namibia
Narikrik *ver* Knox, Atolón
174 B13 **Nariño** ***of.*** Departamento de Nariño. *provincia* SO Colombia
499 N11 **Narita** Chiba, Honshū, S Japón
499 N11 **Narita** *aeropuerto internacional* (Tokio) Chiba, Honshū, S Japón
Nariya *ver* An Nu'ayrīyah
462 J8 **Nārkanda** Himāchal Pradesh, NO India
295 L13 **Narkaus** Lappi, NO Finlandia
466 E11 **Narmada** ***var.*** Narbada. *río* C India

462 H11 **Narnaul** ***var.*** Nārnaul. Haryāna, N India
335 I14 **Narni** Umbría, C Italia
335 J24 **Naro** Sicilia, Italia, C Mar Mediterráneo
Narodichi *ver* Narodychi
383 V7 **Narodnaya** *monte* NO Federación Rusa
367 N3 **Narodychi** ***Rus.*** Narodichi. Zhytomyrs'ka Oblast', N Ucrania
390 J4 **Naro-Fominsk** Moskovskaya Oblast', O Federación Rusa
275 H19 **Narok** Rift Valley, SO Kenia
330 H2 **Narón** Galicia, NO España
535 S11 **Narooma** Nueva Gales del Sur, SE Australia
Narova *ver* Narva
Narovlya *ver* Narowlya
451 W8 **Nārowāl** Punjab, E Pakistán
371 N20 **Narowlya** ***Rus.*** Narovlya. Homyel'skaya Voblasts', SE Bielorrusia
296 J17 **Närpes** ***Fin.*** Närpiö. Vaasa, O Finlandia
Närpiö *ver* Närpes
535 S5 **Narrabri** Nueva Gales del Sur, SE Australia
535 Q4 **Narran** *lago* Nueva Gales del Sur, SE Australia
535 Q4 **Narran** *río* Nueva Gales del Sur/Queensland, SE Australia
535 P9 **Narrandera** Nueva Gales del Sur, SE Australia
530 J13 **Narrogin** Australia Occidental
535 Q7 **Narromine** Nueva Gales del Sur, SE Australia
83 R6 **Narrows** Virginia, NE EEUU
570 M15 **Narsarsuaq** *aeropuerto internacional* S Groenlandia
466 I10 **Narsimhapur** Madhya Pradesh, C India
Narsingdi *ver* Narsinghdi
463 U15 **Narsinghdi** ***var.*** Narsingdi. Dhaka, C Bangladesh
466 H9 **Narsinghgarh** Madhya Pradesh, C India
491 Q11 **Nart** Nei Mongol Zizhiqu, N China
Nartës, Gjol i/Nartës, Laguna de *ver* Nartës, Liqeni i
351 J22 **Nartës, Liqeni i** ***var.*** Gjol i Nartës, Laguna de Nartës. *lago* SO Albania
355 F17 **Narthāki** *monte* C Grecia
391 O15 **Nartkala** Kabardino-Balkarskaya Respublika, SO Federación Rusa
498 G10 **Naruto** Tokushima, Shikoku, SO Japón
370 K3 **Narva** Ida-Virumaa, NE Estonia
370 K4 **Narva** ***ant.*** Narova. *río* Estonia/Federación Rusa
370 J3 **Narva, Bahía de** ***Est.*** Narva Laht, ***Alem.*** Narwa-Bucht, ***Rus.*** Narvskiy Zaliv. *bahía* Estonia/Federación Rusa
382 F13 **Narva, Embalse de** ***Est.*** Narva Veehoidla, ***Rus.*** Narvskoye Vodojranilishche. *embalse* Estonia/Federación Rusa
Narva Laht *ver* Narva, Bahía de
Narva Veehoidla *ver* Narva, Embalse de
295 H10 **Narvik** Nordland, C Noruega
Narvskiy Zaliv *ver* Narva, Bahía de
Narvskoye Vodojranilishche *ver* Narva, Embalse de
Narwa-Bucht *ver* Narva, Bahía de
462 I9 **Narwāna** Haryāna, NO India
383 R4 **Nar'yan-Mar** ***ant.*** Beloshchel'ye, Dzerzhinskiy. Nenetskiy Avtonomnyy Okrug, NO Federación Rusa
378 K14 **Narym** Tomskaya Oblast', C Federación Rusa
439 Y10 **Narymski, Montes** ***Kaz.*** Naryn Zhotasy. *cordillera* E Kazajstán
443 W9 **Naryn** Narynskaya Oblast', C Kirguizistán
443 U8 **Naryn** *río* Kirguizistán/Uzbekistán
Naryn Oblasty *ver* Narynskaya Oblast'
Naryn Zhotasy *ver* Narymski, Montes
439 W16 **Narynkol** ***Kaz.*** Narynqol. Almaty, SE Kazajstán
Narynqol *ver* Narynkol
443 V9 **Narynskaya Oblast'** ***Kir.*** Naryn Oblasty. *provincia* C Kirguizistán
390 J6 **Naryshkino** Orlovskaya Oblast', O Federación Rusa
300 L14 **Nås** Kopparberg, C Suecia
Nás na Ríogh *ver* Naas
295 G13 **Nasa** *monte* C Noruega
296 H16 **Näsåker** Västernorrland, C Suecia
557 U15 **Nasau** Koro, C Fiyi
366 I9 **Năsăud** ***Alem.*** Nussdorf, ***Hung.*** Naszód. Bistrița-Năsăud, N Rumania
323 P13 **Nasbinals** Lozère, S Francia
Nase *ver* Naze
543 E22 **Naseby** Otago, Isla Sur, NZ
431 R10 **Nāṣerīyeh** Kermān, C Irán
95 X5 **Nash** Texas, SO EEUU
466 E13 **Nāshik** ***ant.*** Nāsik. Mahārāshtra, O India
178 E7 **Nashiño** *río* Ecuador/Perú
107 W12 **Nashua** Iowa, C EEUU
119 W7 **Nashua** Montana, NO EEUU
79 O10 **Nashua** New Hampshire, NE EEUU
103 S13 **Nashville** Arkansas, C EEUU
91 U7 **Nashville** Georgia, SE EEUU
114 L16 **Nashville** Illinois, N EEUU
115 O14 **Nashville** Indiana, N EEUU
83 V9 **Nashville** Carolina del Norte, SE EEUU
82 J8 **Nashville** *capital estatal* Tennessee, S EEUU
82 J9 **Nashville** *aeropuerto internacional* Tennessee, S EEUU
238 H10 **Nashville, Monte** *accidente submarino* NO Océano Atlántico
350 H9 **Našice** Požega-Slavonija, NE Croacia
346 M11 **Nasielsk** Ciechanów, C Polonia
296 K18 **Näsijärvi** *lago* SO Finlandia
Nāsik *ver* Nāshik
274 G13 **Nasir** Upper Nile, SE Sudán

Nasir, Buhayrat/Nāṣir, Buḥeiret *ver* Nasser, Lago
451 Q12 **Nasīrābād** Baluchistān, SO Pakistán
450 J15 **Nasīrābād** Baluchistān, SO Pakistán
Nasīrābād *ver* Mymensingh
Nāsiri *ver* Ahvāz
Nasiriya *ver* An Nāṣirīyah
335 L23 **Naso** Sicilia, Italia, C Mar Mediterráneo
Nasratabad *ver* Zābol
46 J11 **Nass** *río* Columbia Británica, SO Canadá
259 V15 **Nassarawa** Plateau, C Nigeria
158 H2 **Nassau** *capital de estado* (Bahamas) New Providence, N Bahamas
158 H2 **Nassau** *aeropuerto internacional* New Providence, C Bahamas
554 J13 **Nassau** *isla* N Islas Cook
91 W8 **Nassau, Estuario** *estrecho* Florida, SE EEUU
274 F5 **Nasser, Lago** ***var.*** Buhayrat Nasir, Buḥayrat Nāṣir, Buḥeiret Nāṣir. *lago* Egipto/Sudán
342 L7 **Nassereith** Tirol, O Austria
300 L19 **Nässjö** Jönköping, S Suecia
311 K22 **Nassogne** Luxemburgo, SE Bélgica
58 J6 **Nastapoka, Islas** *archipiélago* Territorios del Noroeste, C Canadá
296 M19 **Nastola** Häme, S Finlandia
499 N9 **Nasu-dake** *monte* Honshū, S Japón
503 S13 **Nasugbu** Luzón, N Filipinas
299 N11 **Näsviken** Gävleborg, C Suecia
Naszód *ver* Năsăud
279 I17 **Nata** Central, NE Botswana
174 E11 **Natagaima** Tolima, C Colombia
187 Q14 **Natal** Rio Grande do Norte, E Brasil
510 Fj8 **Natal** Sumatra, N Indonesia
Natal *ver* KwaZulu/Natal
517 L10 **Natal, Cuenca de** ***var.*** Cuenca de Mozambique. *accidente submarino* O Océano Índico
95 R12 **Natalia** Texas, SO EEUU
Natanya *ver* Netanya
431 O7 **Naṭanz** Eṣfahān, C Irán
59 Q11 **Natashquan** Québec, E Canadá
59 Q10 **Natashquan** *río* Terranova y Labrador/Québec, E Canadá
90 J7 **Natchez** Mississippi, S EEUU
90 G6 **Natchitoches** Luisiana, S EEUU
342 E10 **Naters** Valais, S Suiza
Nathanya *ver* Netanya
295 O3 **Nathorst, Tierra de** *región física* O Svalbard
Nathula *ver* Nacula
546 J15 **National Capital District** *provincia* S PNG
127 U17 **National City** California, O EEUU
542 M10 **National Park** Manawatu-Wanganui, Isla Norte, NZ
259 R14 **Natitingou** NO Benín
146 B5 **Natividad** *isla* O México
Natore *ver* Nator
499 O9 **Natori** Miyagi, Honshū, C Japón
275 H20 **Natron** *lago* Kenia/Tanzania
78 C14 **Natrona Heights** Pennsylvania, NE EEUU
502 F10 **Nattalin** Pegu, C Myanmar (Birmania)
295 J12 **Nattavaara** Norrbotten, N Suecia
343 S3 **Natternbach** Austria Superior, N Austria
300 M22 **Nättraby** Blekinge, S Suecia
511 J6 **Natuna** ***var.*** Natuna Laut. *mar* O Indonesia
511 Jj5 **Natuna, Islas** ***var.*** Kepulauan Natuna. *archipiélago* O Indonesia
Natuna, Kepulauan *ver* Natuna, Islas
511 K4 **Natuna Besar** *isla* Islas Natuna, O Indonesia
Natur *ver* Nator
83 N6 **Natural Bridge** *lugar turístico* Kentucky, C EEUU
517 V11 **Naturalista, Zona de fractura del** *accidente tectónico* E Océano Índico
Nau *ver* Nov
323 O14 **Naucelle** Aveyron, S Francia
279 D20 **Nauchas** Hardap, C Namibia
342 K9 **Nauders** Tirol, O Austria
Naugard *ver* Nowogard
370 F12 **Naujamiestis** Panevėžys, C Lituania
370 E10 **Naujoji Akmenė** Akmenė, NO Lituania
451 R16 **Naukot** ***var.*** Naokot. Sind, SE Pakistán
319 L16 **Naumburg** ***var.*** Naumburg an der Saale. Sajonia-Anhalt, C Alemania
Naumburg am Queis *ver* Nowogrodziec
Naumburg an der Saale *ver* Naumburg
555 W15 **Naunau** *monumento antiguo* Isla de Pascua, Chile, E Océano Pacífico
355 F20 **Nauplia** *golfo* S Grecia
418 G10 **Nā'ūr** 'Ammān, O Jordania
556 H8 **Nauru** ***of.*** República de Nauru; ***ant.*** Isla Pleasant. *estado república* O Océano Pacífico
556 H8 **Nauru International** *aeropuerto internacional* S Nauru
Nausari *ver* Navsāri
79 Q12 **Nauset Beach** *playa* Massachusetts, NE EEUU
Naushahra/Naushara *ver* Nowshera
451 P14 **Naushahro Fīroz** Sind, SE Pakistán
557 T16 **Nausori** Viti Levu, O Fiyi
178 F9 **Nauta** Loreto, N Perú
463 O12 **Nautanwa** Uttar Pradesh, N India
147 R13 **Nautla** Veracruz Llave, E México
Nauzad *ver* Now Zād
147 N6 **Nava** Coahuila de Zaragoza, NE México
330 L9 **Nava de Ricomalillo, La** Castilla-La Mancha, C España
330 L6 **Nava del Rey** Castilla y León, N España
Navabad *ver* Navobod

463 S15 **Navadwīp** ***ant.*** Nabadwip. Bengala Occidental, NE India
557 U15 **Navaga** Koro, O Fiyi
330 M9 **Navahermosa** Castilla-La Mancha, C España
371 I16 **Navahrudak** ***Pol.*** Nowogródek, ***Rus.*** Novogrudok. Hrodzyenskaya Voblasts', O Bielorrusia
371 I16 **Navahrudskaye Wzvyshsha** *cordillera* O Bielorrusia
135 Q9 **Navajo** *embalse* Nuevo México, SO EEUU
134 M8 **Navajo** *monte* Utah, O EEUU
503 U14 **Naval** Isla Biliran, C Filipinas
330 K9 **Navalmoral de la Mata** Extremadura, O España
330 M9 **Navalmorales, Los** Castilla-La Mancha, C España
330 K10 **Navalvillar de Pela** Extremadura, O España
307 F17 **Navan** ***Ir.*** An Uaimh. E Irlanda
Navanagar *ver* Jāmnagar
451 P6 **Nāvar, Dasht-e** ***Pash.*** Dasht-i-Nawar. *desierto* C Afganistán
379 X8 **Navarin** *cabo* NE Federación Rusa
199 I25 **Navarino** *isla* S Chile
331 Q4 **Navarra** ***Fr.*** Navarre. *comunidad autónoma* N España
Navarre *ver* Navarra
331 P4 **Navarrete** La Rioja, N España
195 C20 **Navarro** Buenos Aires, E Argentina
331 O12 **Navas de San Juan** Andalucía, S España
95 V10 **Navasota** Texas, SO EEUU
95 U9 **Navasota** *río* Texas, SO EEUU
158 I9 **Navassa, Isla** *territorio dependiente de EEUU, territorio no incorporado* C Antillas
371 L19 **Navasyolki** ***Rus.*** Novosëlki. Homyel'skaya Voblasts', SE Bielorrusia
371 H17 **Navayel'nya** ***Pol.*** Nowojelnia, ***Rus.*** Novoyel'nya. Hrodzyenskaya Voblasts', O Bielorrusia
513 Yy11 **Naver** Irian Jaya, E Indonesia
370 H5 **Navesti** *río* C Estonia
330 J2 **Navia** *río* NO España
330 J2 **Navia** Asturias, N España
187 I21 **Naviraí** Mato Grosso do Sul, SO Brasil
557 T15 **Naviti** *isla* Islas Yasawa, NO Fiyi
390 I6 **Navlya** Bryanskaya Oblast', O Federación Rusa
557 U14 **Navoalevu** Vanua Levu, N Fiyi
443 R12 **Navobod** ***Rus.*** Navabad, Novabad. C Tayikistán
443 P13 **Navobod** ***Rus.*** Navabad. O Tayikistán
Navoi *ver* Nawoiy
Navoiyskaya Oblast' *ver* Nawoiy Wiloyati
146 G7 **Navojoa** Sonora, NO México
146 H9 **Navolato** ***var.*** Navolat. Sinaloa, C México
Navolat *ver* Navolato
557 Y12 **Navonda** Ambae, C Vanuatu
Návpaktos *ver* Náfpaktos
Návplion *ver* Náfplio
259 P14 **Navrongo** N Ghana
466 D12 **Navsāri** ***var.*** Nausari. Gujarāt, O India
557 T16 **Navua** Viti Levu, O Fiyi
418 H8 **Nawá** Dar'ā, S Siria
Nawabashah *ver* Nawābshāh
463 S14 **Nawabganj** Rajshahi, NO Bangladesh
463 S14 **Nawābganj** Uttar Pradesh, N India
451 Q15 **Nawābshāh** ***var.*** Nawabashah. Sind, S Pakistán
463 P14 **Nawāda** Bihār, N India
Nawāl, Sabkhat an *ver* Noual, Sebkhet en
462 H11 **Nawalgarh** Rājasthān, N India
Nawar, Dasht-i- *ver* Nāvar, Dasht-e
178 Gg4 **Nawnghkio** ***var.*** Nawngkio. Estado Shan, C Myanmar (Birmania)
Nawngkio *ver* Nawnghkio
442 M11 **Nawoiy** ***Rus.*** Navoi. Nawoiy Wiloyati, C Uzbekistán
442 K8 **Nawoiy Wiloyati** ***Rus.*** Navoiyskaya Oblast'. *provincia* N Uzbekistán
415 U13 **Naxçıvan** ***Rus.*** Najichevan'. SO Azerbaiyán
486 I10 **Naxi** Sichuan, C China
355 K21 **Náxos** ***var.*** Naxos. Náxos, Cícladas, Grecia, Mar Egeo
355 K21 **Náxos** *isla* Cícladas, Grecia, Mar Egeo
146 J11 **Nayarit** *estado* C México
557 V16 **Nayau** *isla* Islas Lau, E Fiyi
431 S8 **Nāy Band** Khorāsān, E Irán
499 T2 **Nayoro** Hokkaidō, NE Japón
330 F9 **Nazaré** ***var.*** Nazare. Leiria, C Portugal
94 M4 **Nazareth** Texas, SO EEUU
Nazareth *ver* Nazerat
517 O8 **Nazareth, Banco de** *accidente submarino* O Océano Índico
378 L15 **Nazarovo** Krasnoyarskiy Kray, S Federación Rusa
146 K9 **Nazas** Durango, C México
179 F16 **Nazca** Ica, S Perú
559 X11 **Nazca, Dorsal de** *accidente submarino* E Océano Pacífico
499 Y7 **Naze** ***var.*** Nase. Kagoshima, Amami-ōshima, SO Japón
418 G9 **Naẓerat** ***Ar.*** En Nazira, ***Esp.*** Nazaret. Northern, N Israel
415 R14 **Nazik** *lago* E Turquía
414 C15 **Nazilli** Aydın, SO Turquía
415 P14 **Nazimiye** Tunceli, E Turquía
378 J13 **Nazino** Tomskaya Oblast', C Federación Rusa
Nazinon *ver* Volta Rojo
46 L15 **Nazko** Columbia Británica, SO Canadá
391 O16 **Nazran'** Ingushskaya Respublika, SO Federación Rusa
274 J13 **Nazrēt** ***var.*** Adama, Hadama. C Etiopía
Nazwāh *ver* Nizwá
378 I14 **Nazyvayevsk** Omskaya Oblast', C Federación Rusa
278 J13 **Nchanga** Copperbelt, C Zambia
278 J11 **Nchelenge** Luapula, N Zambia
Ncheu *ver* Ntcheu

Ndaghamcha, Sebkra de *ver* Te-n-Dghâmcha, Sebkhet
275 G21 **Ndala** Tabora, C Tanzania
278 B11 **N'Dalatando** ***Port.*** Salazar, Vila Salazar. Cuanza Norte, NO Angola
259 S14 **Ndali** C Benín
275 E18 **Ndeke** SO Uganda
266 J13 **Ndélé** Bamingui-Bangoran, N República Centroafricana
267 E19 **Ndendé** Ngounié, S Gabón
267 E20 **Ndindi** Nyanga, S Gabón
266 G11 **N'Djamena** ***var.*** N'Yamena; ***ant.*** Fort-Lamy. *capital de estado* (Chad) Chari-Baguirmi, O Chad
266 G11 **N'Djamena** *aeropuerto internacional* Chari-Baguirmi, O Chad
267 D18 **Ndjolé** Moyen-Ogooué, O Gabón
278 J13 **Ndola** Copperbelt, C Zambia
Ndrhamcha, Sebkha de *ver* Te-n-Dghâmcha, Sebkhet
267 L15 **Ndu** Haut-Zaïre, N República Democrática del Congo
275 H21 **Nduguti** Singida, C Tanzania
547 X16 **Nduindui** Guadalcanal, C Islas Salomón
Nduke *ver* Kolombangara
355 F16 **Néa Anchiálos** ***var.*** Nea Anhialos, Néa Ankhíalos. Tesalia, C Grecia
Nea Anhialos/Néa Ankhíalos *ver* Néa Anchiálos
355 H18 **Néa Artáki** Évvoia, C Grecia
355 J22 **Nea Kaméni** *isla* Cícladas, Grecia, Mar Egeo
355 J22 Nea Kaméni isla Cícladas, Grecia, Mar Egeo
354 H13 **Néa Zíchni** ***var.*** Néa Zíkhni; ***ant.*** Néa Zíkhna. Macedonia Central, NE Grecia
Néa Zíkhna/Néa Zíkhni *ver* Néa Zíchni
154 C5 **Nebaj** Quiché, O99 F15
Neagh, Lough *lago* E Irlanda del Norte, RU
118 F7 **Neah Bay** Washington, NO EEUU
531 O8 **Neale** *lago* Territorio del Norte, C Australia
534 G2 **Neales River** *río estacional* Australia Meridional
355 J22 Nea Kaméni isla Cícladas, Grecia, Mar Egeo
366 K10 **Neamț** *condado* NE Rumania
355 D14 **Neápoli** ***ant.*** Neápolis. Macedonia Occidental, N Grecia
355 K25 **Neápoli** Creta, Grecia, E Mar Mediterráneo
355 G22 **Neápoli** Peloponeso, S Grecia
Neapolis *ver* Nápoles, Italia
Neapolis *ver* Nablus, Cisjordania
Neápolis *ver* Neápoli, Grecia
138 D16 **Near, Islas** *archipiélago* Islas Aleutianas, Alaska, EEUU
307 J21 **Neath** S Gales, RU
Guatemala
259 P13 **Nebbou** S Burkina Faso
442 B11 **Nebitdag** Balkanskiy Velayat, O Turkmenistán
174 M13 **Neblina, Pico da** *monte* NO Brasil
382 I13 **Nebolchi** Novgorodskaya Oblast', O Federación Rusa
134 L4 **Nebo** *monte* Utah, O EEUU
106 L14 **Nebraska** ***of.*** Estado de Nebraska; también conocido como Blackwater State, Cornhusker State, Tree Planters State. *estado* C EEUU
107 S16 **Nebraska City** Nebraska, C EEUU
335 K23 **Nebrodi, Montes** ***var.*** Monti Caronie. *cordillera* Sicilia, Italia, C Mar Mediterráneo
46 L14 **Nechako** *río* Columbia Británica, SO Canadá
107 Q2 **Neche** Dakota del Norte, N EEUU
95 W8 **Neches** *río* Texas, SO EEUU
95 V8 **Neches** Texas, SO EEUU
319 H20 **Neckar** *río* SO Alemania
319 H20 **Neckarsulm** Baden-Württemberg, SO Alemania
559 P6 **Necker** *isla* C Islas Vírgenes Británicas
195 D23 **Necochea** Buenos Aires, E Argentina
330 H2 **Neda** Galicia, NO España
355 E20 **Nédas** *río* S Grecia
95 Y11 **Nederland** Texas, SO EEUU
Nederland *ver* Países Bajos
311 L16 **Nederweert** Limburgo, SE Países Bajos
300 G16 **Nedre Tokke** *lago* S Noruega
Nedrigaylov *ver* Nedryhayliv
367 S3 **Nedryhayliv** ***Rus.*** Nedrigaylov. Sums'ka Oblast', NE Ucrania
310 O11 **Neede** Gelderland, E Países Bajos
119 T13 **Needle** *monte* Wyoming, C EEUU
127 Y14 **Needles** California, O EEUU
307 M24 **Needles, The** *islote* Isla de Wight, S Inglaterra, RU
114 M7 **Neenah** Wisconsin, N EEUU
47 W16 **Neepawa** Manitoba, S Canadá
311 K16 **Neerpelt** Limburgo, NE Bélgica
254 M6 **Nefta** *aeropuerto internacional* O Túnez
390 L15 **Neftegorsk** Krasnodarskiy Kray, SO Federación Rusa
391 U3 **Neftekamsk** Respublika Bashkortostan, O Federación Rusa
391 O14 **Neftekumsk** Stavropol'skiy Kray, SO Federación Rusa
378 I13 **Nefteyugansk** Janty-Mansiyskiy Avtonomnyy Okrug, C Federación Rusa
Neftezavodsk *ver* Seydi
278 C10 **Negage** ***var.*** N'Gage. Uíge, NO Angola
Negapatam/Negapattinam *ver* Nāgappattinam
512 N16 **Negara** Bali, Indonesia
512 N10 **Negara** Borneo, C Indonesia
Negara Brunei Darussalam *ver* Brunei
115 N4 **Negaunee** Michigan, N EEUU
275 J15 **Negēlē** ***var.*** Negelli, ***It.*** Neghelli. S Etiopía
Negelli *ver* Negēlē

295 P3 **Neger** *cabo* S Svalbard
Negeri Pahang Darul Makmur *ver* Pahang
Negeri Selangor Darul Ehsan *ver* Selangor
511 H5 **Negeri Sembilan** ***var.*** Negri Sembilan. *estado* Malasia peninsular
HaNegev *ver* Negev, Desierto de
418 F13 **Negev** *desierto* S Israel
Neghelli *ver* Negēlē
366 I12 **Negoiu** ***var.*** Negoiul. *monte* S Rumania
Negoiul *ver* Negoiu
278 P13 **Negomane** ***var.*** Negomano. Cabo Delgado, N Mozambique
Negomano *ver* Negomane
467 J25 **Negombo** Western Province, SO Sri Lanka
Negoreloye *ver* Nyeharelaye
350 P12 **Negotin** Serbia, E Yugoslavia
351 P19 **Negotino** C Macedonia
323 N16 **Negra, Montaña** *cordillera* S Francia
322 G6 **Negras, Montañas** *cordillera* NO Francia
330 G3 **Negreira** Galicia, NO España
366 L10 **Negrești** Vaslui, E Rumanía
Negrești *ver* Negrești-Oaș
366 H8 **Negrești-Oaș** ***Hung.*** Avasfelsőfalu; ***ant.*** Negrești. Satu Mare, NE Rumanía
Negri Sembilan *ver* Negeri Sembilan
158 H12 **Negril** O Jamaica
199 K15 **Negro** *río* E Argentina
198 N7 **Negro** *río* NE Argentina
179 N17 **Negro** *río* E Bolivia
198 O5 **Negro** *río* C Paraguay
50 F6 **Negro** *río* N América del Sur
195 E18 **Negro** *río* Brasil/Uruguay
Negro *ver* Sico Tinto, Río, Honduras
Negro *ver* Chixoy,

370 D13 **Neman** *Alem.* Ragnit. Kaliningradskaya Oblast', O Federación Rusa
Nemausus *ver* Nîmes
355 F19 **Neméa** Peloponeso, S Grecia
Německý Brod *ver* Havlíčkův Brod
50 D7 **Nemegosenda** *río* Ontario, S Canadá
50 D8 **Nemegosenda** *lago* Ontario, S Canadá
371 H14 **Nemencinė** Vilnius, SE Lituania
Nemetocenna *ver* Arras
Nemirov *ver* Nemyriv
323 O6 **Nemours** Seine-et-Marne, N Francia
Nemunas *ver* Neman
499 V5 **Nemuro** Hokkaidō, NE Japón
499 V5 **Nemuro-hantō** *península* Hokkaidō, NE Japón
499 W4 **Nemuro-kaikyō** *estrecho* Japón/Federación Rusa
499 V5 **Nemuro** *bahía* N Japón
366 H5 **Nemyriv** *Rus.* Nemirov. L'vivs'ka Oblast', NO Ucrania
367 N7 **Nemyriv** *Rus.* Nemirov. Vinnyts'ka Oblast', C Ucrania
491 U6 **Nen Jiang** *var.* Nonni. *río* NE China
307 D19 **Nenagh** *Ir.* An tAonach. C Irlanda
139 R9 **Nenana** *río* Alaska, EEUU
139 R9 **Nenana** Alaska, EEUU
547 W8 **Nendō** *var.* Isla Swallow. *isla* Islas Santa Cruz, E Islas Salomón
307 O19 **Nene** *río* E Inglaterra, RU
383 R4 **Nenetskiy Avtonomnyy Okrug** *distrito autónomo* NO Federación Rusa
555 W11 **Nengonengo** *atolón* Islas Tuamotú, C Polinesia Francesa
491 V6 **Nenjiang** Heilongjiang, NE China
556 I14 **Neoch** *atolón* Islas Carolinas, C Micronesia
355 D18 **Neochóri** Grecia Occidental, C Grecia
103 Q7 **Neodesha** Kansas, C EEUU
107 S14 **Neola** Iowa, C EEUU
355 M19 **Néon Karlovási** *var.* Néon Karlovásion. Sámos, Dodecaneso, Grecia, Mar Egeo
Néon Karlovásion *ver* Néon Karlovási
355 E16 **Néon Monastíri** Tesalia, C Grecia
103 R8 **Neosho** Missouri, C EEUU
103 Q7 **Neosho** *río* Kansas/Oklahoma, C EEUU
463 N10 **Nepal** *of.* Reino del Nepal. *estado monarquía* S Asia
462 M11 **Nepalganj** Mid Western, SO Nepal
50 L13 **Nepean** Ontario, SE Canadá
134 L4 **Nephi** Utah, O EEUU
307 B16 **Nephin** *Ir.* Néifinn. *monte* O Irlanda
78 K15 **Neptune** New Jersey, NE EEUU
534 G10 **Neptuno, Islas** *archipiélago* Australia Meridional
335 I14 **Nera** *ant.* Nar. *río* C Italia
322 L14 **Nérac** Lot-et-Garonne, SO Francia
347 D16 **Neratovice** *Alem.* Neratowitz. Střední Čechy, C República Checa
Neratowitz *ver* Neratovice
379 Q15 **Nercha** *río* S Federación Rusa
379 Q16 **Nerchinsk** Chitinskaya Oblast', S Federación Rusa
379 Q16 **Nerchinskiy Zavod** Chitinskaya Oblast', S Federación Rusa
382 M15 **Nerejta** Kostromskaya Oblast', NO Federación Rusa
370 H10 **Nereta** Aizkraukle, S Letonia
334 K13 **Nereto** Abruzos, C Italia
351 H15 **Neretva** *río* Bosnia-Herzegovina/Croacia
355 C17 **Nerikós** *ruinas* Levkás, Islas Jónicas, Grecia, C Mar Mediterráneo
370 B12 **Neringa** *Alem.* Nidden; *ant.* Nida. Neringa, SO Lituania
279 F15 **Neriquinha** Cuando Cubango, SE Angola
370 I13 **Neris** *Biel.* Viliya, *Pol.* Wilia; *ant. Pol.* Wilja. *río* Bielorrusia/Lituania
Neris *ver* Viliya
331 N15 **Nerja** Andalucía, S España
382 L16 **Nerl'** *río* O Federación Rusa
513 Vv13 **Nerong** *estrecho* Islas Kai, E Indonesia
331 P12 **Nerpio** Castilla-La Mancha, C España
330 J13 **Nerva** Andalucía, S España
379 R14 **Neryungri** Respublika Saja (Yakutiya), NE Federación Rusa
310 L4 **Nes** Frisia, N Países Bajos
299 G13 **Nesbyen** Buskerud, S Noruega
295 L2 **Neskaupstadhur** Austurland, E Islandia
295 F13 **Nesna** Nordland, C Noruega
306 I9 **Ness, Loch** *lago* N Escocia, RU
102 K5 **Ness City** Kansas, C EEUU
Nesselsdorf *ver* Kopřivnice
342 H7 **Nesslau** Sankt Gallen, NE Suiza
Nesterov *ver* Zhovkva
354 I12 **Néstos** *Búl.* Mesta, *Turc.* Kara Su. *río* Bulgaria/Grecia ver también Mesta
300 C14 **Nesttun** Hordaland, S Noruega
Nesvizh *ver* Nyasvizh
418 F9 **Netanya** *var.* Natanya, Nathanya. Central, C Israel
366 L4 **Netishyn** Jmel'nyts'ka Oblast', O Ucrania
418 E11 **Netivot** Southern, S Israel
335 O21 **Neto** *río* S Italia
107 V3 **Nett** *lago* Minnesota, N EEUU
67 P6 **Nettilling** *lago* Isla de Baffin, Territorios del Noroeste, N Canadá
335 I16 **Nettuno** Lazio, C Italia
Netum *ver* Noto
147 U16 **Netzahualcóyotl, Presa** *embalse* SE México
Netze *ver* Noteć
Neu Amerika *ver* Puławy
Neu Sandec/Neusandez *ver* Nowy Sącz
Neubetsche *ver* Novi Bečej
Neubidschow *ver* Nový Bydžov
Neubistritz *ver* Nová Bystřice
318 N9 **Neubrandenburg** Mecklemburgo-Pomerania Anterior, NE Alemania
319 K22 **Neuburg an der Donau** Baviera, S Alemania
342 C8 **Neuchâtel** *Alem.* Neuenburg. Neuchâtel, O Suiza
342 C8 **Neuchâtel** *Alem.* Neuenburg. *cantón* O Suiza
342 C8 **Neuchâtel, Lago de** *Alem.* Neuenburger See. *lago* O Suiza
Neudorf *ver* Spišská Nová Ves
318 L10 **Neue Elde** *canal* N Alemania
Neuenburg *ver* Neuchâtel
Neuenburg an der Elba *ver* Nymburk
Neuenburger See *ver* Neuchâtel, Lago de
342 F7 **Neuenhof** Aargau, N Suiza
318 H11 **Neuenland** *aeropuerto internacional* (Bremen) Bremen, NO Alemania
Neuenstadt *ver* La Neuveville
319 C18 **Neuerburg** Renania-Palatinado, O Alemania
311 K24 **Neufchâteau** Luxemburgo, SE Bélgica
323 S6 **Neufchâteau** Vosges, NE Francia
322 M3 **Neufchâtel-en-Bray** Seine-Maritime, N Francia
343 S3 **Neufelden** Austria Superior, N Austria
Neugradisk *ver* Nova Gradiška
Neuhaus *ver* Jindřichův Hradec
Neuhäusel *ver* Nové Zámky
342 G6 **Neuhausen** *var.* Neuhausen am Rheinfall. Schaffhausen, N Suiza
Neuhausen am Rheinfall *ver* Neuhausen
319 I17 **Neuhof** Hessen, C Alemania
Neuhof *ver* Zgierz
Neukuhren *ver* Pionerskiy
Neu-Langenburg *ver* Tukuyu
343 W4 **Neulengbach** Austria Inferior, NE Austria
351 G15 **Neum** S Bosnia-Herzegovina
Neumark *ver* Nowy Targ, Nowy Sącz, Polonia
Neumark *ver* Nowe Miasto Lubawskie, Toruń, Polonia
Neumarkt *ver* Neumarkt im Hausruckkreis, Austria Superior, Austria
Neumarkt *ver* Neumarkt Am Wallersee, Salzburgo, Austria
Neumarkt *ver* Sroda Śląska, Wrocław, Polonia
Neumarkt *ver* Târgu Secuiesc, Covasna, Rumania
Neumarkt *ver* Târgu Mureș, Mureș, Rumania
343 Q5 **Neumarkt am Wallersee** *var.* Neumarkt. Salzburgo, NO Austria
343 R4 **Neumarkt im Hausruckkreis** *var.* Neumarkt. Austria Superior, N Austria
319 L20 **Neumarkt in der Oberpfalz** Baviera, SE Alemania
Neumarktl *ver* Tržič
Neumoldowa *ver* Moldova Nouă
318 J8 **Neumünster** Schleswig-Holstein, N Alemania
343 X5 **Neunkirchen** *var.* Neunkirchen am Steinfeld. Austria Inferior, E Austria
319 E20 **Neunkirchen** Sarre, SO Alemania
Neunkirchen am Steinfeld *ver* Neunkirchen
Neuoderberg *ver* Bohumín
199 I15 **Neuquén** Neuquén, SE Argentina
199 H14 **Neuquén** *of.* Provincia de Neuquén. *provincia* O Argentina
199 H14 **Neuquén** *río* O Argentina
Neurode *ver* Nowa Ruda
318 N11 **Neuruppin** Brandeburgo, NE Alemania
Neusalz an der Oder *ver* Nowa Sól
319 K22 **Neusäss** Baviera, S Alemania
Neusatz *ver* Novi Sad
Neuschliss *ver* Gherla
83 N8 **Neuse** *río* Carolina del Norte, SE EEUU
347 G22 **Neusiedl** *Hung.* Fertő. *lago* Austria/Hungría
343 Z5 **Neusiedl am See** Burgenland, E Austria
Neusohl *ver* Banská Bystrica
319 D15 **Neuss** *ant.* Novaesium, Novesium. Renania del Norte-Westfalia, O Alemania
Neuss *ver* Nyon
Neustadt *ver* Neustadt an der Aisch, Baviera, Alemania
Neustadt *ver* Neustadt bei Coburg, Baviera, Alemania
Neustadt *ver* Prudnik, Opole, Polonia
Neustadt *ver* Baia Mare, Maramureș, Rumania
318 I12 **Neustadt am Rübenberge** Baja Sajonia, N Alemania
319 J19 **Neustadt an der Aisch** *var.* Neustadt. Baviera, C Alemania
Neustadt an der Haardt *ver* Neustadt an der Weinstrasse
319 F20 **Neustadt an der Weinstrasse** *ant.* Neustadt an der Haardt, *hist.* Niewenstat, *ant.* Nova Civitas. Renania-Palatinado, SO Alemania
319 K18 **Neustadt bei Coburg** *var.* Neustadt. Baviera, C Alemania
Neustadt bei Pinne *ver* Lwówek
Neustadt in Oberschlesien *ver* Prudnik
Neustadtl *ver* Novo Mesto
Neustadtl in Mähren *ver* Nové Město na Moravě
Neustettin *ver* Szczecinek
342 M8 **Neustift im Stubaital** *var.* Stubaital. Tirol, O Austria
318 N10 **Neustrelitz** Mecklemburgo-Pomerania Anterior, NE Alemania
Neutitschein *ver* Nový Jičín
Neutra *ver* Nitra
319 J22 **Neu-Ulm** Baviera, S Alemania
Neuveville *ver* La Neuveville
342 C8 **Neuveville, La** *var.* Neuveville, *Alem.* Neuenstadt. Neuchâtel, O Suiza
323 N12 **Neuvic** Corrèze, C Francia
Neuwarp *ver* Nowe Warpno
318 G9 **Neuwerk** *isla* NO Alemania
319 E17 **Neuwied** Renania-Palatinado, O Alemania
Neuzen *ver* Terneuzen
382 H12 **Neva** *río* NO Federación Rusa
107 V14 **Nevada** Iowa, C EEUU
103 R6 **Nevada** Missouri, C EEUU
127 R5 **Nevada** *of.* Estado de Nevada; también conocido como Battle Born State, Sagebrush State, Silver State. *estado* O EEUU
127 P6 **Nevada City** California, O EEUU
Nevada, Sierra *ver* Sierra Nevada
174 F11 **Nevado, Cerro El** *pico* C Colombia
198 I13 **Nevado, Sierra del** *cordillera* O Argentina
382 G16 **Nevel'** Pskovskaya Oblast', O Federación Rusa
379 V16 **Nevel'sk** Isla Sajalin, Sajalinskaya Oblast', SE Federación Rusa
379 R15 **Never** Amurskaya Oblast', SE Federación Rusa
391 Q6 **Neverkino** Penzenskaya Oblast', O Federación Rusa
323 P9 **Nevers** *ant.* Noviodunum. Nièvre, C Francia
78 J12 **Neversink** *río* Nueva York, NE EEUU
535 Q6 **Nevertire** Nueva Gales del Sur, SE Australia
351 H15 **Nevesinje** S Bosnia-Herzegovina
370 G12 **Nevėžis** *río* C Lituania
390 M14 **Nevinnomyssk** Stavropol'skiy Kray, SO Federación Rusa
159 W10 **Nevis** *isla* Saint Kitts y Nevis
Nevoso, Monte *ver* Snežnik
Nevrokop *ver* Gotse Delchev
414 J14 **Nevşehir** *var.* Nevshehr. Nevşehir, C Turquía
414 J14 **Nevşehir** *var.* Nevshehr. *provincia* C Turquía
Nevshehr *ver* Nevşehir
378 G13 **Nev'yansk** Sverdlovskaya Oblast', C Federación Rusa
83 R6 **New** *río* Virginia Occidental, NE EEUU
115 P16 **New Albany** Indiana, N EEUU
90 M2 **New Albany** Mississippi, S EEUU
107 Y11 **New Albin** Iowa, C EEUU
175 U8 **New Amsterdam** E Guyana
535 Q4 **New Angledool** Nueva Gales del Sur, SE Australia
90 M7 **New Augusta** Mississippi, S EEUU
79 P12 **New Bedford** Massachusetts, NE EEUU
83 X10 **New Berna** Carolina del Norte, SE EEUU
78 F15 **New Bloomfield** Pennsylvania, NE EEUU
95 X5 **New Boston** Texas, SO EEUU
95 S11 **New Braunfels** Texas, SO EEUU
115 Q13 **New Bremen** Ohio, N EEUU
78 B14 **New Brighton** Pennsylvania, NE EEUU
78 M12 **New Britain** Connecticut, NE EEUU
259 T14 **New Bussa** Níger, O Nigeria
115 P13 **New Castle** Indiana, N EEUU
82 L5 **New Castle** Kentucky, S EEUU
78 B13 **New Castle** Pennsylvania, NE EEUU
83 S6 **New Castle** Virginia, NE EEUU
78 K13 **New City** Nueva York, NE EEUU
78 G15 **New Cumberland** Pennsylvania, NE EEUU
83 R1 **New Cumberland** Virginia Occidental, NE EEUU
47 O17 **New Denver** Columbia Británica, SO Canadá
83 Q13 **New Ellenton** Carolina del Sur, SE EEUU
307 M23 **New Forest** *región física* S Inglaterra, RU
78 G16 **New Freedom** Pennsylvania, NE EEUU
114 L9 **New Glarus** Wisconsin, N EEUU
59 Q15 **New Glasgow** Nueva Escocia, SE Canadá
50 F16 **New Hamburg** Ontario, S Canadá
79 N9 **New Hampshire** *of.* Estado de New Hampshire; también conocido como The Granite State. *estado* NE EEUU
107 W12 **New Hampton** Iowa, C EEUU
78 M13 **New Haven** Connecticut, NE EEUU
115 Q12 **New Haven** Indiana, N EEUU
103 W5 **New Haven** Missouri, C EEUU
307 P23 **Newhaven** SE Inglaterra, RU
46 K13 **New Hazelton** Columbia Británica, SO Canadá
78 H15 **New Holland** Pennsylvania, NE EEUU
90 J9 **New Iberia** Luisiana, S EEUU
547 N10 **New Ireland** *provincia* NE PNG
78 J15 **New Jersey** *of.* Estado de New Jersey; también conocido como The Garden State. *estado* NE EEUU
78 C14 **New Kensington** Pennsylvania, NE EEUU
83 W6 **New Kent** Virginia, NE EEUU
106 L6 **New Leipzig** Dakota del Norte, N EEUU
50 H9 **New Liskeard** Ontario, S Canadá
79 N13 **New London** Connecticut, NE EEUU
107 Y15 **New London** Iowa, C EEUU
107 T8 **New London** Minnesota, N EEUU
103 V3 **New London** Missouri, C EEUU
114 M7 **New London** Wisconsin, N EEUU
103 Y8 **New Madrid** Missouri, C EEUU
83 U4 **New Market** Virginia, NE EEUU
83 R2 **New Martinsville** Virginia Occidental, NE EEUU
115 U14 **New Matamoras** Ohio, N EEUU
118 M12 **New Meadows** Idaho, NO EEUU
451 V6 **New Mīrpur** *var.* Mīrpur. Sind, SE Pakistán
535 P17 **New Norfolk** Tasmania, SE Australia
126 L2 **New Orleans** California, O EEUU
79 Q12 **New Orleans** Massachusetts, NE EEUU
78 K12 **New Paltz** Nueva York, NE EEUU
115 U12 **New Philadelphia** Ohio, N EEUU
542 K10 **New Plymouth** Taranaki, Isla del Norte, NZ
91 U12 **New Port Richey** Florida, SE EEUU
107 V9 **New Prague** Minnesota, N EEUU
307 I20 **New Quay** SO Gales, RU
107 V10 **New Richland** Minnesota, N EEUU
51 X7 **New-Richmond** Québec, SE Canadá
115 R15 **New Richmond** Ohio, N EEUU
114 I5 **New Richmond** Wisconsin, N EEUU
90 J8 **New Roads** Luisiana, S EEUU
78 L14 **New Rochelle** Nueva York, NE EEUU
107 O4 **New Rockford** Dakota del Norte, N EEUU
307 P23 **New Romney** SE Inglaterra, RU
307 F20 **New Ross** *Ir.* Ros Mhic Thriúin. SE Irlanda
106 M5 **New Salem** Dakota del Norte, N EEUU
New Sarum *ver* Salisbury
107 W14 **New Sharon** Iowa, C EEUU
91 X11 **New Smyrna Beach** Florida, SE EEUU
139 O13 **New Stuyahok** Alaska, EEUU
83 N8 **New Tazewell** Tennessee, S EEUU
106 K3 **New Town** Dakota del Norte, N EEUU
107 U10 **New Ulm** Minnesota, N EEUU
106 K10 **New Underwood** Dakota del Sur, N EEUU
95 V10 **New Waverly** Texas, SO EEUU
127 X13 **New York, Montes** *cordillera* California, O EEUU
275 J25 **Newala** Mtwara, SE Tanzania
127 W5 **Newark** *lago* Nevada, O EEUU
83 Y2 **Newark** Delaware, NE EEUU
78 K14 **Newark** New Jersey, NE EEUU
78 G10 **Newark** Nueva York, NE EEUU
115 T13 **Newark** Ohio, N EEUU
Newark *ver* Newark-on-Trent
307 N18 **Newark-on-Trent** *var.* Newark. C Inglaterra, RU
118 G11 **Newberg** Oregón, NO EEUU
82 F8 **Newbern** Tennessee, S EEUU
115 P4 **Newberry** Michigan, N EEUU
83 Q12 **Newberry** Carolina del Sur, SE EEUU
307 F18 **Newbridge** *Ir.* An Droichead Nua. C Irlanda
78 K13 **Newburgh** Nueva York, NE EEUU
307 M22 **Newbury** S Inglaterra, RU
79 P10 **Newburyport** Massachusetts, NE EEUU
535 T8 **Newcastle** Nueva Gales del Sur, SE Australia
59 O14 **Newcastle** Nueva Brunswick, SE Canadá
50 I15 **Newcastle** Ontario, SE Canadá
307 C20 **Newcastle** *Ir.* An Caisleán Nua. SO Irlanda
279 K22 **Newcastle** KwaZulu/Natal, E República de Sudáfrica
307 G16 **Newcastle** *Ir.* An Caisleán Nua. SE Irlanda del Norte, RU
103 N11 **Newcastle** Oklahoma, C EEUU
95 R6 **Newcastle** Texas, SO EEUU
134 J7 **Newcastle** Utah, O EEUU
119 Z13 **Newcastle** Wyoming, C EEUU
159 W10 **Newcastle** *aeropuerto internacional* Nevis, Saint Kitts y Nevis
307 L14 **Newcastle** *aeropuerto internacional* NE Inglaterra, RU
Newcastle *ver* Newcastle upon Tyne
307 L18 **Newcastle-under-Lyme** C Inglaterra, RU
307 M14 **Newcastle upon Tyne** *var.* Newcastle; *hist.* Monkchester, *Lat.* Pons Aelii. NE Inglaterra, RU
531 Q4 **Newcastle Waters** Territorio del Norte, N Australia
Newchwang *ver* Yingkou
115 U13 **Newcomerstown** Ohio, N EEUU
418 F11 **Newé Zohar** Southern, E Israel
106 J9 **Newell** Dakota del Sur, N EEUU
90 J6 **Newellton** Luisiana, S EEUU
138 M14 **Newenham** *cabo* Alaska, EEUU
78 D9 **Newfane** Nueva York, NE EEUU
118 J6 **Newhalem** Washington, NO EEUU
139 P13 **Newhalen** Alaska, EEUU
107 X13 **Newhall** Iowa, C EEUU
103 O8 **Newkirk** Oklahoma, C EEUU
83 Q9 **Newland** Carolina del Norte, SE EEUU
90 G7 **Newllano** Luisiana, S EEUU
530 J8 **Newman** Australia Occidental
566 M13 **Newman** *isla* Antártida
50 H15 **Newmarket** Ontario, S Canadá
307 P20 **Newmarket** E Inglaterra, RU
79 P10 **Newmarket** Nueva Hampshire, NE EEUU
91 S4 **Newnan** Georgia, SE EEUU
307 M24 **Newport** S Inglaterra, RU
307 K22 **Newport** SE Gales, RU
103 W10 **Newport** Arkansas, C EEUU
115 N13 **Newport** Indiana, N EEUU
82 M3 **Newport** Kentucky, S EEUU
107 W9 **Newport** Minnesota, N EEUU
118 F12 **Newport** Oregón, NO EEUU
79 O13 **Newport** Rhode Island, NE EEUU
83 O9 **Newport** Tennessee, S EEUU
79 N6 **Newport** Vermont, NE EEUU
118 M7 **Newport** Washington, NO EEUU
83 X7 **Newport News** Virginia, NE EEUU
307 N20 **Newport Pagnell** SE Inglaterra, RU
307 H24 **Newquay** SO Inglaterra, RU
307 F16 **Newry** *Ir.* An tIúr. SE Irlanda del Norte, RU
138 M12 **Newtok** Alaska, EEUU
91 S7 **Newton** Georgia, SE EEUU
107 W14 **Newton** Iowa, C EEUU
103 N6 **Newton** Kansas, C EEUU
79 O11 **Newton** Massachusetts, NE EEUU
90 M5 **Newton** Mississippi, S EEUU
78 J14 **Newton** New Jersey, NE EEUU
83 R9 **Newton** Carolina del Norte, SE EEUU
95 Y9 **Newton** Texas, SO EEUU
307 J24 **Newton Abbot** SO Inglaterra, RU
306 K13 **Newton St Boswells** SE Escocia, RU
307 I14 **Newton Stewart, Isla** S Escocia, RU
295 O2 **Newtontoppen** *monte* C Svalbard
307 J20 **Newtown** E Gales, RU
307 G15 **Newtownabbey** *Ir.* Baile na Mainistreach. E Irlanda del Norte, RU
307 G15 **Newtownards** *Ir.* Baile Nua na hArda. SE Irlanda del Norte, RU
383 O15 **Neya** Kostromskaya Oblast', NO Federación Rusa
Neyba *ver* Neiba
431 Q12 **Neyrīz** *var.* Neiriz, Niriz. Fārs, S Irán
431 T4 **Neyshābūr** *var.* Nishapur. Khorāsān, NE Irán
467 J21 **Neyveli** Tamil Nādu, SE India
Nezhin *ver* Nizhyn
119 N10 **Nezperce** Idaho, NO EEUU
90 H8 **Nezpique, Bayou** *río* Luisiana, S EEUU
513 W14 **Ngabordamlu** *cabo* Isla Trangan, SE Indonesia
259 Y13 **Ngadda** *río* NE Nigeria
N'Gage *ver* Negage
543 G16 **Ngahere** West Coast, Isla Sur, Nueva Zelanda
259 Z12 **Ngala** Borno, NE Nigeria
279 G17 **Ngamiland** *distrito* N Botswana
478 K16 **Ngamring** Xizang Zizhiqu, O China
275 K19 **Ngangerabeli** *llanura* SE Kenia
478 I14 **Ngangla Ringco** *lago* O China
478 G13 **Nganglong Kangri** *monte* O China
478 K15 **Ngangzê** *lago* O China
267 F14 **Ngaoundéré** *var.* N'Gaoundéré. Adamaoua, N Camerún
275 E20 **Ngara** Kagera, NO Tanzania
556 F7 **Ngardmau** *bahía* Babeldaob, N Palau
556 G6 **Ngaregur** *isla* Islas Palau, N Palau
542 L7 **Ngaruawahia** Waikato, Isla Norte, NZ
542 N11 **Ngaruroro** *río* Isla Norte, NZ
554 I16 **Ngatangiia** Rarotonga, S Islas Cook
542 M6 **Ngatea** Waikato, Isla Norte, N Z
502 F11 **Ngathainggyaung** Irrawaddy, SO Myanmar (Birmania)
Ngatik *ver* Ngetik, Atolón
Ngau *ver* Gau
511 Ll15 **Ngawi** Java, S Indonesia
556 E6 **Ngcheangel** *var.* Islas Kayangel. *isla* Islas Palau, N Palau
556 F8 **Ngchemiangel** Babeldaob, N Palau
556 D6 **Ngeaur** *var.* Angaur. *isla* Islas Palau, S Palau
556 F8 **Ngerkeai** Babeldaob, N Palau
556 G7 **Ngermechau** Babeldaob, N Palau
556 E5 **Ngeruktabel** *ant.* Urukthapel. *isla* Islas Palau, S Palau
556 F7 **Ngetbong** Babeldaob, N Palau
556 J17 **Ngetik, Atolón** *var.* Ngatik; *ant.* Los Jardines. *atolón* Islas Carolinas, E Micronesia
556 F8 **Ngetkip** Babeldaob, N Palau
Nggamea *ver* Qamea
547 V15 **Nggatokae** *isla* Islas de Nueva Georgia, NO Islas Salomón
279 C16 **N'Giva** *var.* Ondjiva, *Port.* Vila Pereira de Eça. Cunene, S Angola
267 G20 **Ngo** Plateaux, SE Congo
502 G8 **Ngoc Lac** Thanh Hoa, N Vietnam
267 G17 **Ngoko** *río* Camerún/Congo
513 W14 **Ngoni, Tanjung** *cabo* Maluku, Islas Aru, SE Indonesia
275 H19 **Ngorengore** Rift Valley, SO Kenia
479 Q11 **Ngoring** *lago* C China
Ngorolaka *ver* Banifing
275 H20 **Ngorongoro** *cráter* N Tanzania
267 D19 **Ngounié** *of.* Province de la Ngounié, *var.* La Ngounié. *provincia* S Gabón
267 D19 **Ngounié** *río* Congo/Gabón
266 H10 **Ngoura** *var.* NGoura. Chari-Baguirmi, O Chad
266 G10 **Ngouri** *var.* NGouri; *ant.* Fort-Millot. Lac, O Chad
259 Y10 **Ngourti** Diffa, E Níger
259 Y11 **Nguigmi** *var.* N'Guigmi. Diffa, SE Níger
Nguimbo *ver* Lumbala N'Guimbo
556 A15 **Ngulu** *atolón* Islas Carolinas, O Micronesia
557 Y14 **Nguna** *isla* C Vanuatu
N'Gunza *ver* Sumbe
512 N16 **Ngurah Rai** *aeropuerto internacional* (Bali) Bali, S Indonesia
259 W12 **Nguru** Yobe, NE Nigeria
Ngwaketze *ver* Southern
279 I16 **Ngweze** *río* S Zambia
502 K10 **Nha Trang** Khanh Hoa, S Vietnam85 M17
Nhamatanda Sofala, C Mozambique
186 G12 **Nhamundá** *var.* Jamundá, Yamundá. *río* N Brasil
194 J7 **Nhandeara** São Paulo, S Brasil
N'Harea/Nhareia *ver* Nharêa
278 D12 **Nharêa** *var.* N'Harea, Nhareia. Bié, O Angola
534 L11 **Nhill** Victoria, SE Australia
279 L22 **Nhlangano** *ant.* Goedgegun. SO Swazilandia
531 S1 **Nhulunbuy** Territorio del Norte, N Australia
259 N10 **Niafounké** Tombuctú, O Mali
50 H16 **Niágara** *río* Ontario, S Canadá
115 N5 **Niagara** Wisconsin, N EEUU
67 S17 **Niágara, Cataratas del** *cataratas* Canadá/EEUU
50 G15 **Niágara, Escarpe de** *montes* Ontario, S Canadá
50 H16 **Niagara Falls** Ontario, S Canadá
78 D9 **Niagara Falls** Nueva York, NE EEUU
258 K12 **Niagassola** *var.* Nyagassola. Haute-Guinée, NE Guinea
259 R12 **Niamey** *capital de estado* (Níger) Niamey, SO Níger
259 R12 **Niamey** *aeropuerto internacional* Niamey, SO Níger
259 R14 **Niamtougou** N Togo
267 O16 **Niangara** Haut-Zaïre, NE Rep. Democrática del Congo
259 O10 **Niangay** *lago* E Mali
259 N14 **Niangoloko** SO Burkina Faso
103 U6 **Niangua** *río* Missouri, C EEUU
267 O17 **Nia-Nia** Haut-Zaïre, NE Rep. Democrática del Congo
79 N13 **Niantic** Connecticut, NE EEUU
491 U7 **Nianzishan** Heilongjiang, NE China
267 E20 **Niari, Le** *provincia* SO Congo
510 F7 **Nias** *isla* O Indonesia
278 O13 **Niassa** *of.* Provincia de Niassa. *provincia* N Mozambique
555 U10 **Niau** *isla* Islas Tuamotú, C Polinesia Francesa
300 G20 **Nibe** Nordjylland, N Dinamarca
556 H7 **Nibok** N Nauru
370 C10 **Nīca** Liepāja, O Letonia
Nicaea *ver* Niza
154 J9 **Nicaragua** *of.* República de Nicaragua. *estado república*, América Central
154 K11 **Nicaragua, Lago de** *var.* Cocibolca, Gran Lago. *lago* S Nicaragua
238 D11 **Nicaragua, Meseta de** *accidente submarino* NO Mar Caribe
Nicaria *ver* Ikaría
335 N21 **Nicastro** Calabria, SO Italia
Nizaphorium *ver* Ar Raqqah
58 M9 **Nichicun** *lago* Québec, E Canadá
498 B11 **Nichinan** *var.* Nitinan. Miyazaki, Kyūshū, SO Japón
Nicolas II, Tierra de *ver* Tierra del Norte
82 M6 **Nicholasville** Kentucky, S EEUU
158 G2 **Nicholls Town** Isla Andros, NO Bahamas
83 U12 **Nichols** Carolina del Sur, SE EEUU
175 U9 **Nickerie** *distrito* NO Surinam
175 V9 **Nickerie Rivier** *río* NO Surinam
195 F19 **Nico Pérez** Florida, S Uruguay
455 P22 **Nicobar, Islas** *archipiélago* India, E Océano Índico
366 L9 **Nicolae Bălcescu** Botoșani, NE Rumanía
51 P11 **Nicolet** Québec, SE Canadá
51 Q12 **Nicolet** *río* Québec, SE Canadá
115 Q4 **Nicolet** *lago* Michigan, N EEUU
107 U10 **Nicollet** Minnesota, N EEUU
Nicopolis *ver* Nikopol, Bulgaria
Nicopolis *ver* Nikópoli, Grecia
124 R12 **Nicosia** *Gri.* Lefkosía, *Turc.* Lefkoşa. *capital de estado* (Cyprus) C Chipre
335 K24 **Nicosia** Sicilia, Italia, C Mar Mediterráneo
335 N22 **Nicotera** Calabria, SO Italia
154 K13 **Nicoya** Guanacaste, O Costa Rica
154 L14 **Nicoya** *golfo* O Costa Rica
154 L14 **Nicoya** *península* NO Costa Rica
Nictheroy *ver* Niterói
347 L15 **Nida** *río* S Polonia
Nida *ver* Neringa
Nidaros *ver* Trondheim
342 D8 **Nidau** Berna, O Suiza
319 H17 **Nidda** *río* O Alemania
Nidden *ver* Neringa
300 F17 **Nidelva** *río* S Noruega
503 R14 **Nido, El** Palawan, O Filipinas
379 N12 **Nidym** Evenkiyskiy Avtonomnyy Okrug, N Federación Rusa
346 L9 **Nidzica** *Alem.* Niedenburg. Olsztyn, N Polonia
318 H6 **Niebüll** Schleswig-Holstein, N Alemania
Niedenburg *ver* Nidzica
311 N25 **Niederanven** Luxemburgo, C Luxemburgo
323 V4 **Niederbronn-les-Bains** Bas-Rhin, NE Francia
Niederdonau *ver* Austria Inferior
319 P14 **Niederlausitz** *Esp.* Baja Lusacia. *región física* E Alemania
Niederösterreich *ver* Austria Inferior
Niedersachsen *ver* Baja Sajonia
267 D17 **Niefang** *var.* Sevilla de Niefang. NO Guinea Ecuatorial
279 G23 **Niekerkshoop** Northern Cape , O República de Sudáfrica
311 G17 **Niel** Amberes, N Bélgica
Niélé *ver* Niellé
258 M14 **Niellé** *var.* Niélé. N Costa de Marfil
267 O22 **Niemba** Shaba, E República Democrática del Congo
347 G15 **Niemcza** *Alem.* Nimptsch. Wałbrzych, SO Polonia
Niemen *ver* Neman
295 J13 **Niemisel** Norrbotten, N Suecia
347 H15 **Niemodlin** *Alem.* Falkenberg. Opole, SO Polonia
258 M13 **Niéna** Sikasso, SO Mali
318 H12 **Nienburg** Baja Sajonia, N Alemania
318 N13 **Nieplitz** *río* NE Alemania
347 L16 **Niepołomice** Kraków, S Polonia
319 D14 **Niers** *río* Alemania/Países Bajos
319 Q15 **Niesky** *Sor.* Niska. Sajonia, E Alemania
Nieśwież *ver* Nyasvizh
Nieuport *ver* Nieuwpoort
310 O8 **Nieuw-Amsterdam** Drenthe, NE Países Bajos
175 W9 **Nieuw Amsterdam** Commewijne, NE Surinam
311 M14 **Nieuw-Bergen** Limburgo, SE Países Bajos
310 O7 **Nieuw-Buinen** Drenthe, NE Países Bajos
Nieuw Guinea *ver* Nueva Guinea
175 U9 **Nieuw Nickerie** Nickerie, NO Surinam
310 J12 **Nieuwegein** Utrecht, C Países Bajos
310 P6 **Nieuwe Pekela** Groninga, NE Países Bajos
310 P5 **Nieuweschans** Groninga, NE Países Bajos
310 I11 **Nieuwkoop** Holanda Meridional, C Países Bajos
310 M9 **Nieuwleusen** Overijssel, S Países Bajos
310 J11 **Nieuw-Loosdrecht** Utrecht, C Países Bajos
310 P5 **Nieuwolda** Groninga, NE Países Bajos
311 B17 **Nieuwpoort** *var.* Nieuport. Flandes Occidental, O Bélgica
311 G14 **Nieuw-Vossemeer** Brabante del Norte, S Países Bajos
310 P7 **Nieuw-Weerdinge** Drenthe, NE Países Bajos
146 L10 **Nieves** Zacatecas, C México
238 O11 **Nieves, Pico de las** *monte* Gran Canaria, Islas Canarias, España, NE Océano Atlántico
323 P8 **Nièvre** *departamento* C Francia
Niewenstat *ver* Neustadt an der Weinstrasse
414 J15 **Niğde** Niğde, C Turquía
414 J15 **Niğde** *provincia* C Turquía
279 J21 **Nigel** Gauteng, NE República de Sudáfrica
259 T17 **Níger** *delta* S Nigeria
259 V10 **Níger** *of.* República de Níger. *estado república* O África
259 T14 **Níger** *estado* C Nigeria
259 T13 **Nigeria** *of.* República Federal de Nigeria. *estado república federal* O África
50 F7 **Night Hawk** *lago* Ontario, S Canadá
543 C24 **Nightcaps** Southland, Isla Sur. Nueva Zelanda
239 M19 **Nightingale** *isla* S Tristan da Cunha, S Océano Atlántico
138 M12 **Nightmute** Alaska, EEUU
354 G13 **Nígrita** Macedonia Central, NE Grecia
450 J15 **Nihing** *Per.* Rūd-e Nahang. *río* Irán/Pakistán
555 V10 **Nihiru** *atolón* Islas Tuamotú, C Polinesia Francesa
Nihommatsu *ver* Nihonmatsu
Nihon *ver* Japón
499 O9 **Nihonmatsu** *var.* Nihommatsu Nihonmatu. Fukushima, Honshi C Japón
Nihonmatu *ver* Nihonmatsu
198 I12 **Nihuil** *embalse* O Argentina
198 I12 **Nihuil, El** Mendoza, O Argentina
498 L12 **Nii** *isla* E Japón
499

555 P3 **Nikunau** *var.* Nukunau; *ant.* Isla Byron. *atolón* Tungaru, O Kiribati
274 G8 **Nil** *antigua provincia* NO Uganda
Nil, Nahr an *ver* Nilo
467 G21 **Nilambūr** Kerala, SO India
127 X16 **Niland** California, O EEUU
115 O11 **Niles** Michigan, N EEUU
115 V11 **Niles** Ohio, N EEUU
467 F20 **Nīleswaram** Kerala, SO India
50 K10 **Nilgaut** *lago* Québec, SE Canadá
478 I5 **Nilka** Xinjiang Uygur Zizhiqu, NO China
255 W7 **Nilo** *delta* N Egipto
275 F16 **Nilo Albert** *río* NO Uganda
274 H12 **Nilo Azul** *var.* Abai, Bahr el Azraq, *Amh.* Äbay Wenz, *Ar.* An Nīl al Azraq. *río* Etiopía/Sudán
275 E14 **Nilo Blanco** *Ar.* Al Baḥr al Abyaḍ, An Nīl al Abyaḍ, Bahr el Jebel. *río* SE Sudán
Nilo Somerset *ver* Nilo Victoria
275 F1 **Nilo Victoria** *var.* Nilo Somerset. *río* C Uganda
296 N16 **Nilsiä** Kuopio, C Finlandia
462 H11 **Nīm ka Thāna** Rājasthān, N India
466 F9 **Nimach** Madhya Pradesh, C India
462 G14 **Nimbāhera** Rājasthān, N India
258 L15 **Nimba, Montes** *cordillera* O África
Nimburg *ver* Nymburk
310 L13 **Nimega** *Hol.* Nijmegen *Alem.* Nimwegen; *ant.* Noviomagus. Gelderland, SE Países Bajos
323 Q15 **Nîmes** *ant.* Nemausus, Nismes. Gard, S Francia
535 R11 **Nimmitabel** Nueva Gales del Sur, SE Australia
Nimptsch *ver* Niemcza
567 R11 **Nimrod** *glaciar* Antártida
Nimroze *ver* Nimrūz
450 K8 **Nimrūz** *var.* Nimroze; *ant.* Chakhānsūr. *provincia* SO Afganistán
275 F16 **Nimule** Eastern Equatoria, S Sudán
Nimwegen *ver* Nimega
78 G9 **Nine Mile, Punta** *cabo* Nueva York, NE EEUU
83 P12 **Ninety Six** Carolina del Sur, SE EEUU
491 Y9 **Ning'an** Heilongjiang, NE China
487 S9 **Ningbo** *var.* Ning-po, Yin-hsien; *ant.* Ninghsien. Zhejiang, SE China
487 U12 **Ningde** Fujian, SE China
487 P12 **Ningdu** Jiangxi, S China
546 E12 **Ningerum** Western, SO PNG
487 R9 **Ningguo** Anhui, E China
487 S9 **Ninghai** Zhejiang, SE China
Ning-hsia *ver* Ningxia
Ninghsien/Ning-po *ver* Ningbo
486 J15 **Ningming** Guangxi Zhuangzu Zizhiqu, S China
486 H11 **Ningnan** Sichuan, C China
Ningsia/Ningsia Hui/Ningsia Hui Región autónoma *ver* Ningxia
486 J5 **Ningxia** *of.* Ningxia Huizu Zizhiqu, *var.* Ning-hsia, Ningsia, Ningsia Hui, Región autónoma. *región autónoma* N China
479 X10 **Ningxian** Gansu, N China
502 M14 **Ninh Binh** Ninh Binh, N Vietnam
502 K10 **Ninh Hoa** Khanh Hoa, S Vietnam
546 H7 **Ninigo, Islas** *archipiélago* N PNG
139 Q12 **Ninilchik** Alaska, EEUU
103 N7 **Ninnescah** *río* Kansas, C EEUU
567 U16 **Ninnis** *glaciar* Antártida
499 Q6 **Ninohe** Iwate, Honshū, C Japón
311 F18 **Ninove** Flandes Oriental, C Bélgica
503 S12 **Ninoy Aquino** *aeropuerto internacional* (Manila) Luzón, N Filipinas
Nio *ver* Íos
107 P12 **Niobrara** Nebraska, C EEUU
106 M12 **Niobrara** *río* Nebraska/Wyoming, C EEUU
267 I20 **Nioki** Bandundu, O República Democrática del Congo
258 M11 **Niono** Ségou, C Mali
258 K11 **Nioro** *var.* Nioro du Sahel. Kayes, O Mali
258 G11 **Nioro du Rip** SO Senegal
Nioro du Sahel *ver* Nioro
322 K10 **Niort** Deux-Sèvres, O Francia
516 H14 **Nioumachoua** Mohéli, S Comores
546 G12 **Nipa** Southern Highlands, O PNG
47 U14 **Nipawin** Saskatchewan, S Canadá
58 D12 **Nipigon** Ontario, S Canadá
58 D11 **Nipigon** *lago* Ontario, S Canadá
47 S13 **Nipin** *río* Saskatchewan, C Canadá
50 G11 **Nipissing** *lago* Ontario, S Canadá
127 P13 **Nipomo** California, O EEUU
Nippon *ver* Japón
418 K6 **Niqniqīyah, Yébel an** *cordillera* C Siria
198 I9 **Niquivil** San Juan, O Argentina
513 Y10 **Nirabotong** Irian Jaya, E Indonesia
498 L10 **Nirasaki** Yamanashi, Honshū, S Japón
Niriz *ver* Neyrīz
467 I14 **Nirmal** Andhra Pradesh, C India
463 Q13 **Nirmāli** Bihār, NE India
351 O14 **Niš** *Alem.* Nisch; *ant.* Naissus. Serbia, SE Yugoslavia
330 H9 **Nisa** Portalegre, C Portugal
Nisa *ver* Neisse
427 P4 **Niṣab** Al Ḥudūd ash Shamālīyah, N Arabia Saudita
427 Q15 **Niṣāb** *var.* Anṣāb. SO Yemen
351 P14 **Nišava** *Bul.* Nishava. *río* Bulgaria/Yugoslavia *ver también* Nishava
335 K25 **Niscemi** Sicilia, Italia, C Mar Mediterráneo
Nisch/Nish *ver* Niš
499 R3 **Niseko** Hokkaidō, NE Japón
Nishapur *ver* Neyshābūr
354 G9 **Nishava** *var.* Nišava. *río* Bulgaria/Yugoslavia *ver también* Nišava
370 L11 **Nishcha** *Rus.* Nishcha. *río* N Bielorrusia
499 V4 **Nishibetsu-gawa** *río* Hokkaidō, NE Japón
498 E9 **Nishi-gawa** *río* Honshū, SO Japón
498 E9 **Nishi-Nōmi-jima** *var.* Nōmi-jima. *isla* SO Japón
498 A12 **Nishinoomote** Kagoshima, Tanega-shima, SO Japón
499 Y12 **Nishino, Isla** *var.* Rosario. *isla* Islas Ogasawara, SE Japón
498 J11 **Nishio** *var.* Nisio. Aichi, Honshū, SO Japón
498 B9 **Nishi-Sonogi-hantō** *península* Kyūshū, SO Japón
498 H9 **Nishiwaki** *var.* Nisiwaki. Hyōgo, Honshū, SO Japón
427 U14 **Nishtūn** SE Yemen
Nisiros *ver* Nísyros
Nisiwaki *ver* Nishiwaki
Niska *ver* Niesky
351 O14 **Niška Banja** Serbia, SE Yugoslavia
58 D6 **Niskibi** *río* Ontario, C Canadá
347 O15 **Nisko** Tarnobrzeg, SE Polonia
46 H7 **Nisling** *río* Territorio del Yukón, O Canadá
311 H22 **Nismes** Namur, S Bélgica
Nismes *ver* Nîmes
366 M10 **Nisporeni** *Rus.* Nisporeny. O Moldavia
Nisporeny *ver* Nisporeni
300 K20 **Nissan** *río* S Suecia
547 R11 **Nissan** *isla* Islas Green, NE PNG
Nissan, Islas *ver* Green, Islas
300 F16 **Nisser** *lago* S Noruega
300 E21 **Nissum Bredning** *estuario/ensenada* NO Dinamarca
107 U6 **Nisswa** Minnesota, N EEUU
Nistru *ver* Dniester
355 M22 **Nísyros** *var.* Nisiros. *isla* Dodecaneso, Grecia, Mar Egeo
370 H8 **Nītaure** Cēsis, C Letonia
194 P10 **Niterói** *ant.* Nictheroy. Río de Janeiro, SE Brasil
50 F16 **Nith** *río* Ontario, S Canadá
306 J13 **Nith** *río* S Escocia, RU
Nitinan *ver* Nichinan
347 I21 **Nitra** *Alem.* Neutra, *Hung.* Nyitra. Západné Slovensko, SO Eslovaquia
347 I20 **Nitra** *Alem.* Neutra, *Hung.* Nyitra. *río* O Eslovaquia
83 Q5 **Nitro** Virginia Occidental, NE EEUU
378 H13 **Nitsa** *río* C Federación Rusa
300 H14 **Nittedal** Akershus, S Noruega
Niuatobutabu *ver* Niuatoputapu
559 O10 **Niuatoputapu** *var.* Niuatobutabu; *ant.* Isla Keppel. *isla* N Tonga
559 O10 **Niu'Aunofa** *cabo* Tongatapu, S Tonga
Niuchwang *ver* Yingkou
554 B16 **Niue** *territorio con autogobierno en libre asociación con NZ* S Océano Pacífico
554 F10 **Niulakita** *var.* Nurakita. *atolón* S Tuvalu
554 E6 **Niutao** *atolón* NO Tuvalu
296 L15 **Nivala** Oulu, C Finlandia
322 I15 **Nive** *río* SO Francia
311 G19 **Nivelles** Brabante valón, C Bélgica
323 P8 **Nivernais** *región cultural* C Francia
51 N8 **Niverville** *lago* Québec, SE Canadá
103 T7 **Nixa** Missouri, C EEUU
127 R5 **Nixon** Nevada, O EEUU
95 S12 **Nixon** Texas, SO EEUU
Niya *ver* Minfeng
442 K12 **Niyazov** Lebapskiy Velayat, NE Turkmenistán
323 V15 **Niza** *It.* Nizza; *ant.* Nicaea. Alpes-Maritimes, SE Francia
Niza *ver* Côte d'Azur
467 H14 **Nizāmābād** Andhra Pradesh, C India
467 H15 **Nizām Sāgar** *lago* C India
383 N16 **Nizhegorodskaya Oblast'** *provincia* O Federación Rusa
379 O14 **Nizhneangarsk** Respublika Buryatiya, S Federación Rusa
Nizhnegorskiy *ver* Nyzhn'ohirs'kyy
391 S4 **Nizhnekamsk** Respublika Tatarstan, O Federación Rusa
391 U3 **Nizhnekamskoye Vodojranilishche** *embalse* O Federación Rusa
379 U15 **Nizhnekolymsk** Respublika Saja (Yakutiya), NE Federación Rusa
379 T16 **Nizhne Leninskoye** Yevreyskaya Avtonomnaya Oblast', SE Federación Rusa
378 M15 **Nizhneudinsk** Irkutskaya Oblast', S Federación Rusa
378 J13 **Nizhnevartovsk** Janty-Mansiyskiy Avtonomnyy Okrug, C Federación Rusa
379 R9 **Nizhneyansk** Respublika Saja (Yakutiya), NE Federación Rusa
391 Q11 **Nizhniy Baskunchak** Astrajanskaya Oblast', SO Federación Rusa
379 R12 **Nizhniy Bestyaj** Respublika Saja (Yakutiya), NE Federación Rusa
391 O6 **Nizhniy Lomov** Penzenskaya Oblast', O Federación Rusa
391 P3 **Nizhniy Novgorod** *ant.* Gor'kiy. Nizhegorodskaya Oblast', O Federación Rusa
383 T8 **Nizhniy Odes** Respublika Komi, NO Federación Rusa
Nizhniy Pyandzh *ver* Panji Poyon
378 G13 **Nizhniy Tagil** Sverdlovskaya Oblast', C Federación Rusa
383 T9 **Nizhnyaya-Omra** Respublika Komi, NO Federación Rusa
383 P5 **Nizhnyaya Pesha** Nenetskiy Avtonomnyy Okrug, NO Federación Rusa
378 H13 **Nizhnyaya Tavda** Tyumenskaya Oblast', C Federación Rusa
Nizhnyaya Tunguska *ver* Tunguska Inferior
367 Q3 **Nizhyn** *Rus.* Nezhin. Chernihivs'ka Oblast', NE Ucrania
414 M17 **Nizip** Gaziantep, S Turquía
427 X8 **Nizwá** *var.* Nazwāh. NE Omán
Nizza *ver* Niza
334 C9 **Nizza Monferrato** Piamonte, NE Italia
Njávdám *ver* Näätämöjoki
Njellim *ver* Nellim
275 H24 **Njombe** Iringa, S Tanzania
275 G23 **Njombe** *río* C Tanzania
295 I10 **Njumis** *monte* N Noruega
296 H17 **Njurunda** Västernorrland, C Suecia
299 N11 **Njutånger** Gävleborg, C Suecia
267 D14 **Nkambe** Nord-Ouest, NO Camerún
Nkata Bay *ver* Nkhata Bay
267 F21 **Nkayi** *ant.* Jacob. La Bouenza, S Congo
279 J17 **Nkayi** Matabeleland North, O Zimbabwe
278 N13 **Nkhata Bay** *var.* Nkata Bay. Northern, N Malawi
275 E22 **Nkonde** Kigoma, N Tanzania
267 D15 **Nkongsamba** *var.* N'Kongsamba. Littoral, O Camerún
279 E16 **Nkurenkuru** Okavango, N Namibia
259 Q15 **Nkwanta** E Ghana
502 H6 **Nmai Hka** *var.* Me Hka. *río* N Myanmar (Birmania)
Noardwälde *ver* Noordwolde
139 N7 **Noatak** Alaska, EEUU
139 N7 **Noatak** *río* Alaska, EEUU
Nobeji *ver* Noheji
498 C10 **Nobeoka** Miyazaki, Kyūshū, SO Japón
103 N11 **Noble** Oklahoma, C EEUU
115 P13 **Noblesville** Indiana, N EEUU
499 R4 **Noboribetsu** *var.* Noboribetu. Hokkaidō, NE Japón
Noboribetu *ver* Noboribetsu
187 H18 **Nobres** Mato Grosso, O Brasil
335 N21 **Nocera Terinese** Calabria, S Italia
147 Q16 **Nochixtlán** *var.* Asunción Nochixtlán. Oaxaca, SE México
95 S5 **Nocona** Texas, SO EEUU
199 K21 **Nodales** *bahía* S Argentina
103 Q2 **Nodaway** *río* Iowa/Missouri, C EEUU
103 R8 **Noel** Missouri, C EEUU
300 C17 **Nærbø** Rogaland, S Noruega
300 I24 **Næstved** Storstrøm, SE Dinamarca
146 H3 **Nogales** Chihuahua, NO México
146 F3 **Nogales** Sonora, NO México
134 M17 **Nogales** Arizona, SO EEUU
Nogal Valley *ver* Dooxo Nugaaleed
322 K15 **Nogaro** Gers, S Francia
346 J7 **Nogat** *río* N Polonia
498 C8 **Nōgata** Fukuoka, Kyūshū, SO Japón
391 P15 **Nogayskaya Step'** *estepa* SO Federación Rusa
322 M6 **Nogent-le-Rotrou** Eure-et-Loir, C Francia
323 O4 **Nogent-sur-Oise** Oise, N Francia
323 P6 **Nogent-sur-Seine** Aube, N Francia
378 L12 **Noginsk** Evenkiyskiy Avtonomnyy Okrug, N Federación Rusa
390 L3 **Noginsk** Moskovskaya Oblast', O Federación Rusa
379 V14 **Nogliki** Isla Sajalin, Sajalinskaya Oblast', SE Federación Rusa
498 J9 **Nōgōhaku-san** *monte* Honshū, SO Japón
490 D5 **Nogoonnuur** Bayan-Ölgiy, NO Mongolia
195 C18 **Nogoyá** Entre Ríos, E Argentina
347 K21 **Nógrád** *of.* Nógrád Megye. *condado* N Hungría
331 U5 **Noguera Pallaresa, la** *río* NE España
331 U4 **Noguera Ribagorçana, la** *var.* Noguera Ribagorzana *río* NE España
499 Q6 **Noheji** *var.* Nobeji. Aomori, Honshū, C Japón
319 E19 **Nohfelden** Sarre, SO Alemania
138 A8 **Nohili, Punta** *cabo* Kauai, Hawai, EEUU, C Océano Pacífico
330 G3 **Noia** Galicia, NO España
Noire, Rivière *ver* Black River
51 P12 **Noire, Rivière** *río* Québec, SE Canadá
50 J10 **Noire, Rivière** *río* Québec, SE Canadá
342 C7 **Noirmont, Le** Jura, NO Suiza104 H8
Noirmoutier-en-l'Île Vendée, NO Francia
322 H8 **Noirmoutier** *isla* NO Francia
498 M12 **Nojima** *cabo* Honshū, S Japón
450 K11 **Nok Kundi** Baluchistān, SO Pakistán
547 W8 **Noka** Nendö, E Islas Salomón
279 G17 **Nokaneng** Ngamiland, NO Botswana
296 L18 **Nokia** Häme, SO Finlandia
114 L14 **Nokomis** Illinois, N EEUU
114 K5 **Nokomis, Lake** *embalse* Wisconsin, N EEUU
266 G9 **Nokou** Kanem, O Chad
557 X12 **Nokuku** Espiritu Santo, O Vanuatu
300 J18 **Nol** Älvsborg, S Suecia
267 H16 **Nola** Sangha-Mbaéré, SO República Centroafricana
95 P7 **Nolan** Texas, SO EEUU
383 R15 **Nolinsk** Kirovskaya Oblast', NO Federación Rusa
546 F12 **Nomad** Western, SO Papúa Nueva Guinea
146 K10 **Nombre de Dios** Durango, C México
154 I5 **Nombre de Dios** *cordillera* N Honduras
138 M9 **Nome** *cabo* Alaska, EEUU
138 M9 **Nome** Alaska, EEUU
107 Q6 **Nome** Dakota del Norte, N EEUU
Nōmi-jima *ver* Nishi-Nōmi-jima
50 M11 **Nominingue** *lago* Québec, SE Canadá
498 B9 **Nomo** *cabo* Kyūshū, SO Japón
Nomoi, Islas *ver* Islas Mortlock
559 O10 **Nomuka** *isla* Islas Nomuka, C Tonga
559 O10 **Nomuka, Islas** *archipiélago* O Tonga
556 H15 **Nomwin** *atolón* Islas Hall, C Micronesia
66 I10 **Nonacho** *lago* Territorios del Noroeste, NO Canadá
Nondaburi *ver* Nonthaburi
139 P12 **Nondalton** Alaska, EEUU
491 V10 **Nong'an** Jilin, NE China
502 I12 **Nong Bua Khok** Nakhon Ratchasima, C Tailandia
502 I11 **Nong Bua Lamphu** Udon Thani, E Tailandia
502 J10 **Nông Hèt** Xiangkhoang, N Laos
Nongkaya *ver* Nong Khai
502 J11 **Nong Khai** *var.* Mi Chai, Nongkaya. Nong Khai, E Tailandia
502 G15 **Nong Met** Surat Thani, SO Tailandia
502 I12 **Nong Phai** Phetchabun, C Tailandia
279 L22 **Nongoma** KwaZulu/Natal, E República de Sudáfrica
463 U13 **Nongstoin** Meghālaya, NE India
279 C19 **Nonidas** Erongo, N Namibia
Nonni *ver* Nen Jiang
146 I7 **Nonoava** Chihuahua, N México
555 O3 **Nonouti** *ant.* Isla Sydenham. *atolón* Tungaru, O Kiribati
502 H3 **Nonthaburi** *var.* Nondaburi, Nontha Buri. Nonthaburi, C Tailandia
322 L11 **Nontron** Dordogne, SO Francia
531 P1 **Noonamah** Territorio del Norte, N Australia
106 K2 **Noonan** Dakota del Norte, N EEUU
311 E14 **Noord-Beveland** *isla* SO Países Bajos
310 H7 **Noorder Haaks** *barra* NO Países Bajos
Noord-Holland *ver* Holanda Septentrional
310 H8 **Noordhollands, Canal** *var.* Noordhollandsch Kanaal. *canal* NO Países Bajos
Noord-Kaap *ver* Northern Cape
Noordhollandsch Kanaal *ver* Noordhollands Kanaal
Noordrheine-Westfalen *ver* Renania del Norte-Westfalia
159 P16 **Noordpunt** *cabo* Curaçao, C Antillas Neerlandesas
310 I8 **Noord-Scharwoude** Holanda Septentrional, NO Países Bajos
Noordwes *ver* North-West
310 G11 **Noordwijk aan Zee** Holanda Meridional, O Países Bajos
310 H11 **Noordwijkerhout** Holanda Meridional, O Países Bajos
310 M7 **Noordwolde** *Fris.* Noardwälde. Frisia, N Países Bajos
Noordzee *ver* Norte, Mar del
310 H10 **Noordzee-Kanaal** *canal* NO Países Bajos
296 K18 **Noormarkku** *Sue.* Norrmark. Turku-Pori, SO Finlandia
139 N8 **Noorvik** Alaska, EEUU
46 J17 **Nootka, Paso de** *estuario/ensenada* Columbia Británica, O Canadá
278 A9 **Nóqui** Zaire, NO Angola
300 L15 **Nora** Örebro, C Suecia
107 W12 **Nora Springs** Iowa, C EEUU
443 Q13 **Norak** *Rus.* Nurek. O Tayikistán
67 R15 **Noranda** Québec, SE Canadá
300 M14 **Norberg** Västmanland, C Suecia
50 K13 **Norcan** *lago* Ontario, SE Canadá
571 R12 **Nord** N Groenlandia
266 F13 **Nord** *provincia* N Camerún
323 P2 **Nord** *departamento* N Francia
Nord, Mer du *ver* Norte, Mar de
Nord, Punta *ver* Fatua, Punta
557 P14 **Nord, Province** *provincia* C Nueva Caledonia
267 N19 **Nord Kivu** *of.* Région du Nord Kivu. *región* E República Democrática del Congo
295 P1 **Nordaustlandet** *isla* NE Svalbard
300 G24 **Nordborg** *Alem.* Nordburg. Sønderjylland, SO Dinamarca
Nordburg *ver* Nordborg
300 F23 **Nordby** Ribe, O Dinamarca
47 P15 **Nordegg** Alberta, SO Canadá
318 E9 **Norden** Baja Sajonia, NO Alemania
318 G10 **Nordenham** Baja Sajonia, NO Alemania
378 M8 **Nordenshel'da** *archipiélago* N Federación Rusa
295 O3 **Nordenskiold, Tierra de** *región física* O Svalbard
318 E9 **Norderney** *isla* NO Alemania
318 J9 **Norderstedt** Schleswig-Holstein, N Alemania
299 C11 **Nordfjord** *región física* S Noruega
299 D11 **Nordfjord** *fiordo* S Noruega
299 D11 **Nordfjordeid** Sogn og Fjordane, S Noruega
295 G11 **Nordfold** Nordland, C Noruega
Nordfriesische Inseln *ver* Islas Frisias Septentrionales
319 K15 **Nordhausen** Turingia, C Alemania
95 T13 **Nordheim** Texas, SO EEUU
299 C13 **Nordhordland** *región física* S Noruega
318 E12 **Nordhorn** Baja Sajonia, NO Alemania
295 I1 **Nordhurfjördhur** Vestfirdhir, NO Islandia
295 J1 **Nordhurland Eystra** *región* N Islandia
295 I2 **Nordhurland Vestra** *región* N Islandia
300 F20 **Nordjylland** *of.* Nordjyllands Amt. *condado* N Dinamarca
295 L7 **Nordkinn** *cabo* N Noruega
295 G12 **Nordland** *condado* C Noruega
319 J21 **Nördlingen** Baviera, S Alemania
296 I16 **Nordmaling** Västerbotten, N Suecia
300 K15 **Nordmark** Värmland, C Suecia
299 F8 **Nordmøre** *región física* S Noruega
267 D14 **Nord-Ouest** *Esp.* Noroeste. *provincia* NO Camerún
Nord-Ouest, Territoires du *ver* Territorios del Noroeste
319 F19 **Nordpfälzer Bergland** *cordillera* O Alemania
295 J9 **Nordreisa** Troms, N Noruega
Nordrhein-Westfalen *ver* Renania del Norte-Westfalia
Nordsee/Nordsjøen/Nordsøen *ver* Norte, Mar del
318 H7 **Nordstrand** *isla* N Alemania
296 E15 **Nord-Trøndelag** *condado* C Noruega
307 E19 **Nore** *Ir.* An Fheoir. *río* S Irlanda
239 G15 **Noreste** *bahía* Isla Ascensión, C Océano Atlántico
138 L10 **Noreste** *cabo* Isla Saint Lawrence, Alaska, EEUU
239 E25 **Noreste** *isla* E Islas Malvinas
556 I12 **Noreste** *isla* Chuuk, C Micronesia
310 L8 **Noreste, Pólder del** *isla* N Países Bajos
158 L12 **Noreste, Punta** *cabo* E Jamaica
158 L6 **Noreste, Punta** *cabo* Gran Inagua, S Bahamas
158 K5 **Noreste, Punta** *cabo* Isla Acklins, SE Bahamas
555 Z2 **Noreste, Punta** *cabo* Kiritimati, E Kiribati
107 Q14 **Norfolk** Nebraska, C EEUU
83 X7 **Norfolk** Virginia, NE EEUU
307 P19 **Norfolk** *región histórica* E Inglaterra, RU
558 M11 **Norfolk, Isla** *territorio dependiente australiano* SO Océano Pacífico
103 U8 **Norfork, Lake** *embalse* Arkansas/Missouri, C EEUU
310 N6 **Norg** Drenthe, NE Países Bajos
Norge *ver* Noruega
300 D14 **Norheimsund** Hordaland, S Noruega
95 S16 **Norias** Texas, SO EEUU
498 K9 **Norikura-dake** *monte* Honshū, S Japón
378 L11 **Norilsk** Taymyrskiy (Dolgano-Nenetskiy) Avtonomnyy Okrug, N Federación Rusa
50 I13 **Norland** Ontario, SE Canadá
83 V8 **Norlina** Carolina del Norte, SE EEUU
114 L13 **Normal** Illinois, N EEUU
531 U5 **Norman** *río* Queensland, NE Australia
103 N11 **Norman** Oklahoma, C EEUU
Norman *ver* Fort Norman
83 Q10 **Norman, Lake** *embalse* Carolina del Norte, SE EEUU
158 K13 **Norman Manley** *aeropuerto internacional* (Kingston) E Jamaica
547 O16 **Normanby** *isla* SE PNG
Normandas, Islas *ver* Canal, Islas del
186 G9 **Normandia** Roraima, N Brasil
322 L5 **Normandía** *Fr.* Normandie. *región histórica* N Francia
322 J5 **Normandía, Colinas de** *montes* NO Francia
Normandie *ver* Normandia
95 V9 **Normangee** Texas, SO EEUU
531 U4 **Normanton** Queensland, NE Australia
66 F8 **Norman Wells** Territorios del Noroeste, NO Canadá
58 H12 **Normétal** Québec, S Canadá
530 G8 **Noroeste** *cabo* Australia Occidental
138 J9 **Noroeste** *cabo* Isla Saint Lawrence, Alaska, EEUU
503 P14 **Noroeste, Cayo** *isla* NO Islas Spratly
306 H8 **Noroeste, Highlands del** *cordillera* N Escocia, RU
555 Y2 **Noroeste, Punta** *cabo* Kiritimati, E Kiribati
47 V15 **Norquay** Saskatchewan, S Canadá
299 N11 **Norra Dellen** *lago* C Suecia
Norra Karelen *ver* Pohjois-Karjala
Norra Ny *ver* Stöllet
295 G13 **Norra Storjfjället** *monte* N Suecia
296 G15 **Norråker** Jämtland, C Suecia
299 N12 **Norrala** Gävleborg, C Suecia
295 I13 **Norrbotten** *condado* N Suecia
Nørre Aaby *ver* Nørre Åby
300 G23 **Nørre Åby** *var.* Nørre Aaby. Fyn, C Dinamarca
300 I24 **Nørre Alslev** Storstrøm, SE Dinamarca
300 E23 **Nørre Nebel** Ribe, O Dinamarca
300 G20 **Nørresundby** Nordjylland, N Dinamarca
83 N8 **Norris, Lake** *embalse* Tennessee, S EEUU
78 I15 **Norristown** Pennsylvania, NE EEUU
300 N17 **Norrköping** Östergötland, S Suecia
Norrmark *ver* Noormarkku
299 N13 **Norrsundet** Gävleborg, C Suecia
300 P15 **Norrtälje** Estocolmo, C Suecia
530 L12 **Norseman** Australia Occidental
296 I14 **Norsjö** Västerbotten, N Suecia
300 G16 **Norsjø** *lago* S Noruega
379 S15 **Norsk** Amurskaya Oblast', SE Federación Rusa
Norske Havet *ver* Noruega, Mar de
557 X13 **Norsup** Malekula, C Vanuatu
295 K7 **Norte,** *cabo* N Noruega
295 O1 **Norte** *cabo* N Svalbard
555 V15 **Norte** *cabo* Isla de Pascua, Chile, E Océano Pacífico
59 R13 **Norte** *cabo* Isla de Cabo Bretón, Nueva Escocia, SE Canadá
542 I1 **Norte** *cabo* Isla Norte, NZ
547 N9 **Norte** *cabo* Nueva Irlanda, NE PNG
542 J5 **Norte** *cabo* Isla Norte, NZ
115 S4 **Norte** *canal* Canadá/EEUU
239 A24 **Norte** *isla* O Islas Malvinas
542 N9 **Norte** *isla* N NZ
83 U14 **Norte** *isla* Carolina del Sur, SE EEUU
516 H16 **Norte** *isla* Islas Interiores, NE Seychelles
556 H12 **Norte** *paso* Islas Chuuk, C Micronesia
Norte, Cabo *ver* Nordkapp
307 G14 **Norte, Canal** *estrecho* Irlanda del Norte/Escocia, RU
286 D10 **Norte, Mar del** *Dan.* Nordsøen, *Hol.* Noordzee, *Fr.* Mer du Nord, *Alem.* Nordsee, *Nor.* Nordsjøen; *ant.* German Ocean, *Lat.* Mare Germanicum. *mar* NO Europa
195 E21 **Norte, Punta** *cabo* E Argentina
239 G14 **Norte, Punta** *cabo* Isla Ascensión, C Océano Atlántico
516 I16 **Norte, Punta** *cabo* Mahé, NE Seychelles
115 S6 **Norte, Punta** *cabo* Michigan, N EEUU
115 R5 **Norte, Punta** *cabo* Michigan, N EEUU
379 N6 **Norte, Tierra del** *var.* Tierra de Nicolas II. *archipiélago* N Federación Rusa
Norte de Borneo Británico *ver* Sabah
174 F7 **Norte de Santander** *of.* Departamento de Norte de Santander. *provincia* N Colombia
323 N2 **Norte-Paso de Calais** *región* N Francia
83 R13 **North** Carolina del Sur, SE EEUU
North *ver* Nord
78 L10 **North Adams** Massachusetts, NE EEUU
78 M11 **North Amherst** Massachusetts, NE EEUU
239 D25 **North Arm** Isla Soledad, Malvinas
83 Q13 **North Augusta** Carolina del Sur, SE EEUU
115 R11 **North Baltimore** Ohio, N EEUU
47 T15 **North Battleford** Saskatchewan, S Canadá
50 H11 **North Bay** Ontario, S Canadá
58 H6 **North Belcher, Islas** *archipiélago* Islas Belcher, Territorios del Noroeste, C Canadá
107 R15 **North Bend** Nebraska, C EEUU
118 E14 **North Bend** Oregón, NO EEUU
306 K12 **North Berwick** SE Escocia, RU
North Borneo *ver* Sabah
535 P5 **North Bourke** Nueva Gales del Sur, SE Australia
534 F2 **North Branch Neales** *río estacional* Australia Meridional
102 L10 **North Canadian** *río* Oklahoma, C EEUU
115 U12 **North Canton** Ohio, N EEUU
78 J17 **North Cape May** New Jersey, NE EEUU
58 C9 **North Caribou** *lago* Ontario, C Canadá
467 J24 **North Central Province** *provincia* N Sri Lanka
83 S14 **North Charleston** Carolina del Sur, SE EEUU
115 N10 **North Chicago** Illinois, N EEUU
115 Q14 **North College Hill** Ohio, N EEUU
95 O8 **North Concho** *río* Texas, SO EEUU
79 O8 **North Conway** Nueva Hampshire, NE EEUU
103 V14 **North Crossett** Arkansas, C EEUU
North Devon, Isla *ver* Devon, Isla
307 O22 **North Downs** *montes* SE Inglaterra, RU
78 C11 **North East** Pennsylvania, NE EEUU
279 I18 **North East** *distrito* NE Botswana
North East Frontier Agency/North East Frontier Agency of Assam *ver* Arunāchal Pradesh
107 X14 **North English** Iowa, C EEUU
275 J17 **North East** *provincia* Kenia
103 V2 **North Fabius** *río* Missouri, C EEUU
307 Q22 **North Foreland** *cabo* SE Inglaterra, RU
127 P6 **North Fork American** *río* California, O EEUU
139 R7 **North Fork Chandalar** *río* Alaska, EU
106 K7 **North Fork Grand** *río* Dakota del Norte/Dakota del Sur, N EEUU
83 O6 **North Fork Kentucky** *río* Kentucky, S EEUU
139 Q7 **North Fork Koyukuk** *río* Alaska, EEUU
139 Q10 **North Fork Kuskokwim** *río* Alaska, EEUU
102 K11 **North Fork Red** *río* Oklahoma/Texas, SO EEUU
102 K3 **North Fork Solomon** *río* Kansas, C EEUU
91 W14 **North Fort Myers** Florida, SE EEUU
115 P5 **North Fox** *isla* Michigan, N EEUU
318 G6 **Frisias Septentrionales, Islas** *var.* Nordfriesische Inseln. *archipiélago* N Alemania
78 M13 **North Haven** Connecticut, NE EEUU
78 L6 **North Hero** Vermont, NE EEUU
127 O7 **North Highlands** California, O EEUU
275 I16 **North Horr** Eastern, N Kenia
455 K21 **North Huvadhu, Atolón** *var.* Gaafu Alifu, Atolón. *atolón* S Maldivas
115 O11 **North Judson** Indiana, N EEUU
115 V10 **North Kingsville** Ohio, N EEUU
463 X11 **North Lakhimpur** Assam, NE India
127 X11 **North Las Vegas** Nevada, O EEUU
115 O11 **North Liberty** Indiana, N EEUU
107 X14 **North Liberty** Iowa, C EEUU
103 V12 **North Little Rock** Arkansas, C EEUU
106 M13 **North Loup** *río* Nebraska, C EEUU
455 K18 **North Maalhosmadulu, Atolón** *var.* Atolón North Malosmadulu, Atolón Raa.*atolón* N Maldivas
115 U10 **North Madison** Ohio, N EEUU
115 P12 **North Manchester** Indiana, N EEUU
115 P6 **North Manitou** *isla* Michigan, N EEUU
107 U10 **North Mankato** Minnesota, N EEUU
91 Z15 **North Miami** Florida, SE EEUU
455 K18 **North Miladummadulu, Atolón** *atolón* N Maldivas
North Minch *ver* Minch, The
91 W15 **North Naples** Florida, SE EEUU
91 Y15 **North New River Canal** *río* Florida, SE EEUU
455 K20 **North Nilandhe, Atolón** *var.* Atolōn Faafu. *atolón* C Maldivas
278 H13 **North West** *provincia* O Zambia
134 L2 **North Ogden** Utah, O EEUU
Ossetia Septentrional *ver* Severnaya Osetiya, Respúblika
127 S10 **North Palisade** *monte* California, O EEUU
106 M15 **North Platte** Nebraska, C EEUU
119 X17 **North Platte** *río* C EEUU
91 W14 **North Port** Florida, SE EEUU
118 L12 **North Powder** Oregón, NO EEUU
107 U13 **North Raccoon** *río* Iowa, C EEUU
307 M16 **North Riding** *región histórica* N Inglaterra, RU
306 G5 **North Rona** *isla* NO Escocia, RU
306 K4 **North Ronaldsay** *isla* NE Escocia, RU
134 L2 **North Salt Lake** Utah, O EEUU
47 P15 **North Saskatchewan** *río* Alberta/Saskatchewan, S Canadá
127 X5 **North Schell** *pico* Nevada, O EEUU
127 T6 **North Shoshone** *pico* Nevada, O EEUU
107 R13 **North Sioux City** Dakota del Sur, N EEUU
306 K4 **North Sound, The** *estrecho* N Escocia, RU
535 T4 **North Star** Nueva Gales del Sur, SE Australia
50 D17 **North Sydenham** *río* Ontario, S Canadá
78 H9 **North Syracuse** Nueva York, NE EEUU
554 I2 **North Tarawa** *atolón* Tungaru, O Kiribati
58 H9 **North Twin** *isla* Territorios del Noroeste, C Canadá
306 E8 **North Uist** *isla* NO Escocia, RU
118 G14 **North Umpqua** *río* Oregón, NO EEUU
159 Q13 **North Union** San Vicente, San Vicente y las Granadinas
46 L17 **North Vancouver** Columbia Británica, SO Canadá
279 G21 **North-West** *of.* North-West Province, *Afr.* Noordwes. *provincia* N Rep. de Sudáfrica
North-West *ver* Nord-Ouest
59 Q8 **North West River** Terranova y Labrador, E Canadá
467 J24 **North Western Province** *provincia* O Sri Lanka
95 Q5 **North Wichita** *río* Texas, SO EEUU
78 J17 **North Wildwood** New Jersey, NE EEUU
83 R9 **North Wilkesboro** Carolina del Norte, SE EEUU
79 P8 **North Windham** Maine, NE EEUU
307 M15 **North York Moors** *región pantanosa* N Inglaterra,

115 S13 **Norton** Ohio, N EEUU
83 P7 **Norton** Virginia, NE EEUU
139 N9 **Norton** *bahía* Alaska, EEUU
Norton de Matos *ver* Balombo
138 M10 **Norton, Estuario de** *ensenada* Alaska, EEUU
115 O9 **Norton Shores** Michigan, N EEUU
103 Q3 **Nortonville** Kansas, C EEUU
322 I8 **Nort-sur-Erdre** Loire-Atlantique, NO Francia
567 N2 **Noruega** *cabo* Antártida
571 R16 **Noruega, Cuenca de** *accidente submarino* NO Mar de Noruega
571 S17 **Noruega, Fosa de** *accidente submarino* NE Mar del Norte
78 L13 **Norwalk** Connecticut, NE EEUU
107 V14 **Norwalk** Iowa, C EEUU
115 S11 **Norwalk** Ohio, N EEUU
79 P7 **Norway** Maine, NE EEUU
115 N5 **Norway** Michigan, N EEUU
296 E17 **Noruega** *of.* Reino de Noruega, *Nor.* Norge. *monarquía* N Europa
47 X13 **Norway House** Manitoba, C Canadá
50 F16 **Norwich** Ontario, S Canadá
307 Q19 **Norwich** E Inglaterra, RU
79 N13 **Norwich** Connecticut, NE EEUU
78 I11 **Norwich** Nueva York, NE EEUU
107 U9 **Norwood** Minnesota, N EEUU
115 Q15 **Norwood** Ohio, N EEUU
50 H11 **Nosbonsing** *lago* Ontario, S Canadá
Nösen *ver* Bistriţa
499 T1 **Noshappu** *cabo* Hokkaidō, NE Japón
499 P6 **Noshiro** *var.* Nosiro; *ant.* Noshirominato. Akita, Honshū, C Japón
Noshirominato/Nosiro *ver* Noshiro
367 Q3 **Nosivka** *Rus.* Nosovka. Chernihivs'ka Oblast', NE Ucrania
383 S4 **Nosovaya** Nenetskiy Avtonomnyy Okrug, NO Federación Rusa
Nosovka *ver* Nosivka
431 V11 **Noşratābād** Sīstān va Balūchestān, E Irán
306 K6 **Noss** *cabo* N Escocia, RU
300 J18 **Nossebro** Skaraborg, S Suecia
Nossi-Bé *ver* Be, Nosy
279 E20 **Nossob** *río* E Namibia
Nossob/Nossop *ver* Nosop
516 J2 **Nosy Be** *aeropuerto internacional* Antsirañana, N Madagascar
516 J6 **Nosy Varika** Fianarantsoa, SE Madagascar
50 L10 **Notawassi** *río* Québec, SE Canadá
50 M9 **Notawassi** *lago* Québec, SE Canadá
134 J5 **Notch** *pico* Utah, O EEUU
346 G10 **Noteć** *Alem.* Netze. *río* NO Polonia
Nóties Sporádes *ver* Dodecaneso
Nótion Aigaíon *ver* Egeo Meridional
335 L25 **Noto** *ant.* Netum. Sicilia, Italia, C Mar Mediterráneo
498 L8 **Noto** Ishikawa, Honshū, SO Japón
498 K8 **Noto** *isla* SO Japón
335 L25 **Noto** *golfo* Sicilia, Italia, C Mar Mediterráneo
300 G15 **Notodden** Telemark, S Noruega
498 K8 **Noto-hantō** *península* Honshū, SO Japón
499 V3 **Notoro** *lago* Hokkaidō, NE Japón
59 T11 **Notre Dame** *bahía* Terranova, Terranova y Labrador, E Canadá
51 P6 **Notre-Dame-de-Lorette** Québec, SE Canadá
50 L11 **Notre-Dame-de-Pontmain** Québec, SE Canadá
51 T8 **Notre-Dame-du-Lac** Québec, SE Canadá
51 Q6 **Notre-Dame-du-Rosaire** Québec, SE Canadá
51 U8 **Notre-Dame, Montes** *cordillera* Québec, S Canadá
259 R16 **Notsé** S Togo
499 V4 **Notsuke** *cabo* Hokkaidō, NE Japón
499 V4 **Notsuke-suidō** *estrecho* Japón/Federación Rusa
50 G14 **Nottawasaga** *río* Ontario, S Canadá
50 G14 **Nottawasaga** *bahía* Ontario, S Canadá
58 I11 **Nottaway** *río* Québec, SE Canadá
91 S1 **Nottely, Lake** *embalse* Georgia, SE EEUU
300 H16 **Nøtterøy** *isla* S Noruega
307 M19 **Nottingham** C Inglaterra, RU
67 P8 **Nottingham** *isla* Territorios del Noroeste, NE Canadá
307 N18 **Nottinghamshire** *región histórica* C Inglaterra, RU
83 V7 **Nottoway** Virginia, NE EEUU
83 V7 **Nottoway** *río* Virginia, NE EEUU
258 G7 **Nouâdhibou** *ant.* Port-Étienne. Dakhlet Nouâdhibou, O Mauritania
258 G7 **Nouâdhibou** *aeropuerto internacional* Dakhlet Nouâdhibou, O Mauritania
258 F7 **Nouâdhibou, Bahía** *ant.* Baie du Lévrier. *bahía* O Mauritania
258 G9 **Nouakchott** *capital de estado* (Mauritania) Nouakchott District, SO Mauritania
258 G9 **Nouakchott** *aeropuerto internacional* Trarza, SO Mauritania
123 K13 **Noual, Sebkhet en** *var.* Sabkhat an Nawāl. *salar* C Túnez
258 G8 **Nouâmghâr** *var.* Nouamrhar. Dakhlet Nouâdhibou, O Mauritania
Nouamrhar *ver* Nouâmghâr
Nouă Suliţa *ver* Novoselytsya
557 Q15 **Nouméa** *capital de territorio dependiente* (Nueva Caledonia) Province Sud, S Nueva Caledonia
267 E15 **Noun** *río* C Camerún
259 N12 **Nouna** O Burkina Faso
279 H24 **Noupoort** Northern Cape, C República de Sudáfrica
Nouveau-Brunswick *ver* Nueva Brunswick
Nouveau-Comptoir *ver* Wemindji
51 T4 **Nouvel** *lagos* Québec, SE Canadá
51 W7 **Nouvelle** Québec, SE Canadá
51 W7 **Nouvelle** *río* Québec, SE Canadá
Nouvelle-Calédonie *ver* Nueva Caledonia
Nouvelle Écosse *ver* Nueva Escocia
323 R3 **Nouzonville** Ardenas, N Francia
443 Q11 **Nov** *Rus.* Nau. NO Tayikistán
559 N9 **Nova, Fosa de** *accidente submarino* O Océano Pacífico
187 I21 **Nova Alvorada** Mato Grosso do Sul, SO Brasil
347 D19 **Nová Bystřice** *Alem.* Neubistritz. Jižní Čechy, S República Checa
Nova Civitas *ver* Neustadt an der Weinstrasse
194 H10 **Nova Esperança** Paraná, S Brasil
194 Q9 **Nova Friburgo** Río de Janeiro, SE Brasil
278 D12 **Nova Gaia** *var.* Cambundi-Catembo. Malanje, NE Angola
343 S12 **Nova Gorica** O Eslovenia
350 G10 **Nova Gradiška** *Alem.* Neugradisk, *Hung.* Újgradiska. Brod-Posavina, NE Croacia
194 K7 **Nova Granada** São Paulo, S Brasil
194 O10 **Nova Iguaçu** Río de Janeiro, SE Brasil
367 S10 **Nova Kajovka, Embalse de** *Rus.* Novaya Kajovka. Jersons'ka Oblast', SE Ucrania
Nová Karvinná *ver* Karviná
Nova Lamego *ver* Gabú
Nova Lisboa *ver* Huambo
Nova Mambone *ver* Mambone
279 P16 **Nova Nabúri** Zambézia NE Mozambique
367 Q9 **Nova Odesa** *ver* Novaya Odesa Mikolayivs'ka Oblast', S Ucrania
194 H10 **Nova Olímpia** Paraná, S Brasil
195 I15 **Nova Prata** Rio Grande do Sul, S Brasil
366 L7 **Nova Ushtsya** Jmel'nyts'ka Oblast', O Ucrania
279 M17 **Nova Vanduzi** Manica, C Mozambique
367 U5 **Nova Vodolaha** *Rus.* Novaya Vodolaga. Jarkivs'ka Oblast', E Ucrania
366 L7 **Nova Ushtsya** Jmel'nyts'ka Oblast', O Ucrania
279 M17 **Nova Vanduzi** Manica, C Mozambique
367 U5 **Nova Vodolaha** *Rus.* Novaya Vodolaga. Jarkivs'ka Oblast', E Ucrania
354 K10 **Nova Zagora** Burgaska Oblast, C Bulgaria
Novabad *ver* Navobod
366 H13 **Novaci** Gorj, SO Rumania
Novaesium *ver* Neuss
334 H11 **Novafeltria** Marche, C Italia
350 C11 **Novalja** Lika-Senj, O Croacia
371 M14 **Novalukoml'** *Rus.* Novolukoml'. Vitsyebskaya Voblasts', N Bielorrusia
50 H12 **Novar** Ontario, S Canadá
334 C7 **Novara** *ant.* Novaria. Piamonte, NO Italia
Novaria *ver* Novara
367 P7 **Novarkanels'k** Kirovohrads'ka Oblast', C Ucrania
126 M8 **Novato** California, O EEUU
379 Q14 **Novaya Chara** Chitinskaya Oblast', S Federación Rusa
379 N15 **Novaya Igirma** Irkutskaya Oblast', C Federación Rusa
Novaya Kajovka Vodojranilishche *ver* Nova Kajovka, Embalse de
438 E10 **Novaya Kazanka** Zapadnyy Kazajstán, O Kazajstán
382 I12 **Novaya Ladoga** Leningradskaya Oblast', NO Federación Rusa
378 G13 **Novaya Lyalya** Sverdlovskaya Oblast, C Federación Rusa
391 R5 **Novaya Malykla** Ul'yanovskaya Oblast', O Federación Rusa
Novaya Odesa *ver* Nova Odesa
Novaya Vodolaga *ver* Nova Vodolaha
371 P17 **Novaya Yel'nya** *Rus.* Novaya Yel'nya. Mahilyowskaya Voblasts', E Bielorrusia
Novaya Zemlya, Fosa de *ver* Nueva Zembla. Fosa Oriental de
347 F17 **Nové Město na Moravě** *Alem.* Neustadtl in Mähren. Jižní Morava, E República Checa
347 H19 **Nové Mesto nad Váhom** *Alem.* Waagneustadtll, *Hung.* Vágújhely. Západné Slovensko, O Eslovaquia
347 I21 **Nové Zámky** *Alem.* Neuhäusel, *Hung.* Érsekújvár. Západné Slovensko, SO Eslovaquia
331 S12 **Novelda** País Valenciano, E España
517 S8 **Noventa Este, Dorsal** *accidente submarino* E Océano Índico
535 P13 **Noventa Millas** *playa* Victoria, SE Australia
542 I2 **Noventa Millas** *playa* Isla Norte, Nueva Zelanda
Novesium *ver* Neuss
378 C10 **Novgorod** Novgorodskaya Oblast', O Federación Rusa
Novgorod-Severskiy *ver* Novhorod-Sivers'kyy
378 C10 **Novgorodskaya Oblast'** *provincia* O Federación Rusa
367 R8 **Novhorodka** Kirovohrads'ka Oblast', C Ucrania
367 R2 **Novhorod-Sivers'kyy** *Rus.* Novgorod-Severskiy. Chernihivs'ka Oblast', NE Ucrania
115 R10 **Novi** Michigan, N EEUU
Novi *ver* Novi Vinodolski
350 L9 **Novi Bečej** *ant.* Új-Becse, Vološinovo, *Alem.* Neubetsche, *Hung.* Törökbecse. Serbia, N Yugoslavia
334 C9 **Novi Ligure** Piamonte, NO Italia
350 A9 **Novigrad** Istra, NO Croacia
354 G9 **Novi Iskŭr** Grad Sofiya, O Bulgaria
354 M8 **Novi Pazar** Varnenska Oblast, NE Bulgaria
351 M15 **Novi Pazar** *Turc.* Yenipazar. Serbia, S Yugoslavia
350 K10 **Novi Sad** *Alem.* Neusatz, *Hung.* Újvidék. Serbia, N Yugoslavia
367 T6 **Novi Sanzhary** Poltavs'ka Oblast', C Ucrania
350 H12 **Novi Travnik** *ant.* Pučarevo. C Bosnia-Herzegovina
350 B10 **Novi Vinodolski** *var.* Novi. Primorje-Gorski Kotar, NO Croacia
95 Q8 **Novice** Texas, SO EEUU
311 L22 **Noville** Luxemburgo, SE Bélgica
566 I10 **Noville** *península* Isla Thurston, Antártida
Noviodunum *ver* Soissons, Aisne, Francia
Noviodunum *ver* Nevers, Nièvre, Francia
Noviodunum *ver* Nyon, Vaud, Suiza
Noviomagus *ver* Lisieux, Francia
Noviomagus *ver* Nimega, Países Bajos
186 F12 **Novo Airão** Amazonas, N Brasil
186 F13 **Novo Aripuanã** Amazonas, N Brasil
195 I15 **Novo Hamburgo** Rio Grande do Sul, S Brasil
187 H16 **Novo Horizonte** Mato Grosso, O Brasil
194 K8 **Novo Horizonte** São Paulo, S Brasil
343 V12 **Novo Mesto** *Alem.* Rudolfswert; ant. *Alem.* Neustadtl. SE Eslovenia
350 L8 **Novo Miloševo** Serbia, N Yugoslavia
Novo Redondo *ver* Sumbe
354 G6 **Novo Selo** Oblast Montana, NO Bulgaria
351 M14 **Novo Selo** Serbia, C Yugoslavia
Novo-Urgench *ver* Urganch
391 N14 **Novoaleksandrovsk** Stavropol'skiy Kray, SO Federación Rusa
438 I10 **Novoalekseyevka** Aktyubinsk, O Kazajstán
378 K15 **Novoaltaysk** Altayskiy Kray, S Federación Rusa
391 N9 **Novoanninskiy** Volgogradskaya Oblast', SO Federación Rusa
367 Y6 **Novoaydar** Luhans'ka Oblast', E Ucrania
367 X9 **Novoazovs'k** *Rus.* Novoazovsk. Donets'ka Oblast', E Ucrania
379 S16 **Novobureyskiy** Amurskaya Oblast', SE Federación Rusa
391 Q3 **Novocheboksarsk** Chuvashskaya Respublika, O Federación Rusa
391 R5 **Novocheremshansk** Ul'yanovskaya Oblast', O Federación Rusa
390 L12 **Novocherkassk** Rostovskaya Oblast', SO Federación Rusa
391 R6 **Novodevich'ye** Samarskaya Oblast', O Federación Rusa
382 M8 **Novodvinsk** Arjhangel'skaya Oblast', NO Federación Rusa
Novograd-Volynskiy *ver* Novohrad-Volyns'kyy
Novogrudok *ver* Navahrudak
366 M4 **Novohrad-Volyns'kyy** *Rus.* Novograd-Volynskiy. Zhytomyrs'ka Oblast', N Ucrania
390 M8 **Novojopersk** Voronezhskaya Oblast', O Federación Rusa
391 R6 **Novokuíbishev** Samarskaya Oblast', O Federación Rusa
378 K15 **Novokuznetsk** *ant.* Stalinsk. Kemerovskaya Oblast', S Federación Rusa
567 R1 **Novolazarevskaya** *estación científica rusa* Antártida
Novolukoml' *ver* Novalukoml'
390 K15 **Novomijaylovskiy** Krasnodarskiy Kray, SO Federación Rusa
Novomirgorod *ver* Novomyrhorod
390 L5 **Novomoskovsk** Tul'skaya Oblast', O Federación Rusa
367 U7 **Novomoskovs'k** *Rus.* Novomoskovsk. Dnipropetrovs'ka Oblast', E Ucrania
367 V8 **Novomykolayivka** Zaporiz'ka Oblast', SE Ucrania
367 Q7 **Novomyrhorod** *Rus.* Novomirgorod. Kirovohrads'ka Oblast', S Ucrania
378 L14 **Novonazimovo** Krasnoyarskiy Kray, C Federación Rusa
391 N8 **Novonikolayevskiy** Volgogradskaya Oblast', SO Federación Rusa
391 P10 **Novonikol'skoye** Volgogradskaya Oblast', SO Federación Rusa
391 X7 **Novoorsk** Orenburgskaya Oblast', O Federación Rusa
390 M13 **Novopokrovskaya** Krasnodarskiy Kray, SO Federación Rusa
370 L12 **Novopolotsk** *Rus.* Novopolotsk. Vitsyebskaya Voblasts', N Bielorrusia
Novopolotsk *ver* Navapolatsk
367 Y5 **Novopskov** Luhans'ka Oblast', E Ucrania
Novoradomsk *ver* Radomsko
391 R8 **Novorepnoye** Saratovskaya Oblast', O Federación Rusa
390 K14 **Novorossiysk** Krasnodarskiy Kray, SO Federación Rusa
Novorossiyskiy *ver* Novorossiyskoye
438 J10 **Novorossiyskoye** *ant.* Novorossiyskiy. Aktyubinsk, NO Kazajstán
379 N9 **Novorybnaya** Taymyrskiy (Dolgano-Nenetskiy) Avtonomnyy Okrug, N Federación Rusa
382 F15 **Novorzhev** Pskovskaya Oblast', O Federación Rusa
Novoselitsa *ver* Novoselytsya
367 S12 **Novoselivs'ke** Respublika Krym, S Ucrania
Novosëlki *ver* Navasyolki
366 K8 **Novoselytsya** *Rum.* Nouă Suliţa, *Rus.* Novoselitsa. Chernivets'ka Oblast', O Ucrania
391 U7 **Novosergiyevka** Orenburgskaya Oblast', O Federación Rusa
390 L11 **Novoshajtinsk** Rostovskaya Oblast', SO Federación Rusa
378 J15 **Novosibirsk** Novosibirskaya Oblast', C Federación Rusa
378 J14 **Novosibirskaya Oblast'** *provincia* C Federación Rusa
Novosibirskiye Ostrova *ver* Nueva Siberia, Islas de
390 K6 **Novosil'** Orlovskaya Oblast', O Federación Rusa
382 G16 **Novosokol'niki** Pskovskaya Oblast', O Federación Rusa
391 Q6 **Novospasskoye** Ul'yanovskaya Oblast', O Federación Rusa
391 X8 **Novotroitsk** Orenburgskaya Oblast', O Federación Rusa
Novotroitskoye *ver* Brlik, Kazajstán
Novotroitskoye *ver* Novotroyits'ke, Ucrania
367 T11 **Novotroyits'ke** *Rus.* Novotroitskoye. Jersons'ka Oblast', S Ucrania
Novoukrainka *ver* Novoukrayinka
367 Q8 **Novoukrayinka** *Rus.* Novoukrainka. Kirovohrads'ka Oblast', C Ucrania
391 Q5 **Novoul'yanovsk** Ul'yanovskaya Oblast', O Federación Rusa
391 W8 **Novouralets** Orenburgskaya Oblast', O Federación Rusa
366 I4 **Novovolyns'k** *Rus.* Novovolynsk. Volyns'ka Oblast', NO Ucrania
367 S9 **Novovorontsovka** Jersons'ka Oblast', S Ucrania
443 Y7 **Novovoznesenovka** Issyk-Kul'skaya Oblast', E Kirguizistán
383 R14 **Novovyatsk** Kirovskaya Oblast', NO Federación Rusa
Novoyel'nya *ver* Navayel'nya
367 O6 **Novozhyvotiv** Vinnyts'ka Oblast', C Ucrania
390 H6 **Novozybkov** Bryanskaya Oblast', O Federación Rusa
350 F9 **Novska** Sisak-Moslavina, NE Croacia
Nový Bohumín *ver* Bohumín
347 D15 **Nový Bor** *Alem.* Haida; *ant.* Bor u České Lípy, Hajda. Severní Čechy, N República Checa
347 E16 **Nový Bydžov** *Alem.* Neubidschow. Východní Čechy, N República Checa
371 G18 **Nový Dvor** *Rus.* Novyy Dvor. Hrodzyenskaya Voblasts', O Bielorrusia
347 I17 **Nový Jičín** *Alem.* Neutitschein. Severní Morava, E República Checa
370 K12 **Novy Pahost** *Rus.* Novyy Pogost. Vitsyebskaya Voblasts', NO Bielorrusia
Novyy Bug *ver* Novyy Buh
367 R9 **Novyy Buh** *Rus.* Novyy Bug. Mykolayivs'ka Oblast', S Ucrania
367 Q4 **Novyy Bykiv** Chernihivs'ka Oblast', N Ucrania
Novyy Dvor *ver* Novy Dvor
Novyy Margilan *ver* Farghona
390 K8 **Novyy Oskol** Belgorodskaya Oblast', O Federación Rusa
Novyy Pogost *ver* Novy Pahost
391 R2 **Novyy Tor"yal** Respublika Mariy El, O Federación Rusa
379 P15 **Novyy Uoyan** Respublika Buryatiya, S Federación Rusa
378 K11 **Novyy Urengoy** Yamalo-Nenetskiy Avtonomnyy Okrug, N Federación Rusa
379 T15 **Novyy Urgal** Jabarovskiy Kray, E Federación Rusa
Novyy Uzen' *ver* Zhangaozca
438 F15 **Zhangaozca** *Kaz.* Zhangaözen. *ant.* Novyy Uzen'. Mangistau, O Kazajstán
378 J14 **Novyy Vasyugan** Tomskaya Oblast', C Federación Rusa
Novyye Aneny *ver* Anenii Noi
391 P7 **Novyye Burasy** Saratovskaya Oblast', O Federación Rusa
450 M7 **Now Zād** *var.* Nauzad. Helmand, S Afganistán
347 N16 **Nowa Dęba** Tarnobrzeg, SE Polonia
347 G15 **Nowa Ruda** *Alem.* Neurode. Wałbrzych, SO Polonia
346 F12 **Nowa Sól** *var.* Nowasól, *Alem.* Neusalz an der Oder. Zielona Góra, O Polonia
103 Q8 **Nowata** Oklahoma, C EEUU
430 M6 **Nowbarān** Markazī, O Irán
346 J8 **Nowe** Bydgoszcz, N Polonia
346 K9 **Nowe Miasto Lubawskie** *Alem.* Neumark. Toruń, N Polonia
346 L13 **Nowe Miasto nad Pilicą** Radom, C Polonia
346 D8 **Nowe Warpno** *Alem.* Neuwarp. Szczecin, NO Polonia
Nowgong *ver* Nagaon
346 E8 **Nowogard** *var.* Nowógard, *Alem.* Naugard. Szczecin, NO Polonia
346 N9 **Nowogród** Łomża, NE Polonia
Nowogródek *ver* Navahrudak
347 E14 **Nowogrodziec** *Alem.* Naumburg am Queis. Jelenia Góra, SO Polonia
Nowojelnia *ver* Navayel'nya
Nowo-Minsk *ver* Mińsk Mazowiecki
119 V13 **Nowood** *río* Wyoming, C EEUU
Nowosaçdeckie, Województwo *ver* Nowy Sącz
Nowo-Święciany *ver* Švenčionėliai
535 S10 **Nowra-Bomaderry** Nueva Gales del Sur, SE Australia
451 T5 **Nowshera** *var.* Naushahra, Naushara. Provincia de la Frontera del Noroeste, NE Pakistán
346 J7 **Nowy Dwór Gdański** *Alem.* Tiegenhof. Elbląg, N Polonia
346 L11 **Nowy Dwór Mazowiecki** Warszawa, C Polonia
347 M17 **Nowy Sącz** *Alem.* Neu Sandec. Nowy Sącz, S Polonia
347 L18 **Nowy Sącz** *of.* Województwo Nowosaçdeckie, *Alem.* Neusandez. *provincia* S Polonia
347 L18 **Nowy Targ** *Alem.* Neumark. Nowy Sącz, S Polonia
346 F11 **Nowy Tomyśl** *var.* Nowy Tomysl. Poznań, O Polonia
91 N4 **Noxubee** *río* Alabama/Mississippi, S EEUU
378 J12 **Noyabr'sk** Yamalo-Nenetskiy Avtonomnyy Okrug, N Federación Rusa
322 L8 **Noyant** Maine-et-Loire, NO Francia
139 X14 **Noyes** *isla* Archipiélago Alexander, Alaska, EEUU
323 O3 **Noyon** Oise, N Francia
322 I7 **Nozay** Loire-Atlantique, NO Francia
278 L12 **Nsando** Northern, NE Zambia
279 N16 **Nsanje** Southern, S Malawi
259 Q17 **Nsawam** SE Ghana
278 K12 **Nsombo** Northern, NE Zambia
278 H13 **Ntambu** North Western, NO Zambia
279 N14 **Ntcheu** *var.* Ncheu. Central, S Malawi
267 D17 **Ntem** *ant.* Campo, Kampo. *río* Camerún/Guinea Ecuatorial
279 I14 **Ntemwa** North Western, NO Zambia
Ntlenyana, Monte *ver* Thabana Ntlenyana
267 I19 **Ntomba** *var.* Lago Tumba. *lago* NO República Democrática del Congo
275 E19 **Ntungamo** SO Uganda
275 E18 **Ntusi** SO Uganda
279 H18 **Ntwetwe, Depresión de** *lago salado* NE Botswana
Nu Chiang *ver* Salween
486 E11 **Nu Shan** *cordillera* SO China
296 M15 **Nuasjärvi** *lago* C Finlandia
274 F11 **Nuba, Montes** *cordillera* C Sudán
246 J9 **Nubia** *desierto* NE Sudán
366 G10 **Nucet** *Hung.* Diófás. Bihor, O Rumania
178 E9 **Nucuray** *río* N Perú
95 R14 **Nueces River** *río* Texas, SO EEUU
47 V9 **Nueltin** *lago* Manitoba/Territorios del Noroeste, C Canadá
311 K15 **Nuenen** Brabante del Norte, S Países Bajos
198 G6 **Nuestra Señora** *bahía* N Chile
195 D14 **Nuestra Señora Rosario de Caa Catí** Corrientes, NE Argentina
239 A24 **Nueva** *isla* O Islas Malvinas
199 J25 **Nueva** *isla* S Chile
174 J9 **Nueva Antioquía** Vichada, E Colombia
547 N13 **Nueva Bretaña** *isla* E PNG
558 K9 **Nueva Bretaña, Fosa de** *accidente submarino* O Océano Pacífico
78 J15 **Nueva Brunswick** New Jersey, NE EEUU
51 V8 **Nueva Brunswick** *Fr.* Nouveau-Brunswick., *Ing.* New Brunswick *provincia* SE Canadá
Nueva Caceres *ver* Naga
557 Q13 **Nueva Caledonia** *var.* Kanaky, *Fr.* Nouvelle-Calédonie. *territorio dependiente territorio francés de ultramar* SO Océano Pacífico
557 P14 **Nueva Caledonia** *isla* SO Océano Pacífico
147 O7 **Nueva Ciudad Guerrero** Tamaulipas, C México
462 I10 **Nueva Delhi** *capital de estado* (India) Delhi, N India
59 P15 **Nueva Escocia** *Fr.* Nouvelle Écosse, *Ing.* Nova Scotia *provincia* SE Canadá
175 N4 **Nueva Esparta** *of.* Estado Nueva Esparta. *estado* NE Venezuela
535 O7 **Nueva Gales del Sur** *estado* SE Australia
547 U14 **Nueva Georgia** *isla* Islas de Nueva Georgia, NO Islas Salomón
547 T15 **Nueva Georgia, Islas de** *archipiélago* NO Islas Salomón
547 U14 **Nueva Georgia, Paso de** *var.* The Slot. *estrecho* E Mar de Salomón
158 C5 **Nueva Gerona** Isla de la Juventud, S Cuba
154 H8 **Nueva Guadalupe** San Miguel, E El Salvador
546 D11 **Nueva Guinea** *Hol.* Nieuw Guinea, *Ind.* Irian. *isla* Indonesia/PNG
154 M11 **Nueva Guinea** Región Autónoma Atlántico Sur, SE Nicaragua
558 J9 **Nueva Guinea, Fosa de** *accidente submarino* SO Océano Pacífico
Nueva Guinea Holandesa *ver* Irian Jaya
Nueva Guinea Occidental *ver* Irian Jaya
547 N9 **Nueva Hanover** *isla* NE PNG
195 D19 **Nueva Helvecia** Colonia, SO Uruguay
106 K6 **Nueva Inglaterra** Dakota del Norte, N EEUU
79 P8 **Nueva Inglaterra** *región histórica* NE EEUU
535 U5 **Nueva Inglaterra, Montes de** *cordillera* Nueva Gales del Sur, SE Australia
238 G9 **Nueva Inglaterra, Montes de** *var.* Bermuda-Nueva Inglaterra *accidente submarino* O Océano Atlántico
547 P10 **Nueva Irlanda** *isla* NE PNG
146 M14 **Nueva Italia** Michoacán de Ocampo, SO México
178 D6 **Nueva Loja** *var.* Lago Agrio. Sucumbíos, NE Ecuador
154 F6 **Nueva Ocotepeque** *ant.* Ocotepeque. Ocotepeque, O Honduras
90 K9 **Nueva Orleans** Luisiana, S EEUU
90 K9 **Nueva Orleans** *aeropuerto internacional* Luisiana, S EEUU
195 D19 **Nueva Palmira** Colonia, SO Uruguay
158 H3 **Nueva Providencia** *isla* N Bahamas
147 N6 **Nueva Rosita** Coahuila de Zaragoza, NE México
154 E7 **Nueva San Salvador** *ant.* Santa Tecla. La Libertad, SO El Salvador
154 J8 **Nueva Segovia** *departamento* NO Nicaragua
379 S7 **Nueva Siberia** *isla* Islas de Nueva Siberia, NE Federación Rusa
Nueva Taba
379 R7 **Nueva Siberia, Islas de** *Rus.* Novosibirskiye Ostrova. *archipiélago* N Federación Rusa
Nueva Tabarca *ver* Plana, Isla
Nueva Villa de Padilla *ver* Nuevo Padilla
78 K14 **Nueva York** Nueva York, NE EEUU
78 G10 **Nueva York** *estado* NE EEUU
542 K12 **Nueva Zelanda** *abrev.* NZ. *monarquía de la Commonwealth* SO Océano Pacífico
378 I8 **Nueva Zembla** *Rus.* Novaya Zemlya *archipiélago* N Federación Rusa
571 V12 **Nueva Zembla, Fosa Oriental de** *accidente submarino* O Mar de Kara
Nuevas Hebridas *ver* Vanuatu
195 B21 **Nueve de Julio** Buenos Aires, E Argentina
158 H6 **Nuevitas** Camagüey, E Cuba
154 G1 **Nuevo** *río* N Belice
175 T12 **Nuevo** *río* SE Guyana
199 K17 **Nuevo** *golfo* S Argentina
195 D18 **Nuevo Berlín** Río Negro, O Uruguay
146 I4 **Nuevo Casas Grandes** Chihuahua, N México
155 T14 **Nuevo Chagres** Colón, C Panamá
147 W15 **Nuevo Coahuila** Campeche, E México
147 O7 **Nuevo Laredo** Tamaulipas, NE México
147 N8 **Nuevo León** *estado* NE México
102 R12 **Nuevo México** *of.* Estado de Nuevo México; también conocido como Land of Enchantment, Sunshine State. *estado* SO EEUU
147 P10 **Nuevo Padilla** *var.* Nueva Villa de Padilla. Tamaulipas, C México
178 E6 **Nuevo Rocafuerte** Napo, E Ecuador
490 G6 **Nuga** Dzavhan, O Mongolia
274 O13 **Nugaal** *of.* Gobolka Nugaal. *region* N Somalia
543 E24 **Nugget, Punta** *cabo* Isla Sur, NZ
547 R9 **Nuguria, Islas** *archipiélago* E PNG
542 P10 **Nuhaka** Hawke's Bay, Isla Norte, Nueva Zelanda
418 M10 **Nuhaydayn, Wādī an** *curso de agua estacional* O Irak
554 E7 **Nui** *atolón* O Tuvalu
Nu Jiang *ver* Saluen
Nûk *ver* Nuuk
534 G7 **Nukey Bluff** *colina* Australia Meridional
Nukha *ver* Şāki
379 U11 **Nuj Yablonevyy, Gora** *monte* E Federación Rusa
547 T13 **Nukiki** Isla Choiseul, NO Islas Salomón
546 F10 **Nuku** Sandaun, NO PNG
559 O10 **Nuku** *isla* Islas Tongatapu, NE Tonga
559 O11 **Nuku'alofa** Tongatapu, S Tonga
559 O11 **Nuku'alofa** *capital de estado* (Tonga) Tongatapu, S Tonga
554 G12 **Nukuatea** *isla* N Wallis y Futuna
554 F7 **Nukufetau** *atolón* C Tuvalu
554 G12 **Nukuhifala** *isla* E Wallis y Futuna
555 W7 **Nuku Hiva** *isla* Islas Marquesas, NE Polinesia Francesa
559 R9 **Nuku Hiva** *isla* Islas Marquesas, N Polinesia Francesa
554 F9 **Nukulaelae, Atolón** *var.* Nukulailai. *atolón* E Tuvalu
Nukulailai *ver* Nukulaelae, Atolón
554 G11 **Nukuloa** *isla* N Wallis y Futuna
547 W10 **Nukumanu, Islas** *ant.* Islas Tasman. *archipiélago* NE PNG
Nukunau *ver* Nikunau
554 J9 **Nukunonu, Atolón** *isla* C Tokelau
554 J9 **Nukunonu Village** Atolón Nukunonu, C Tokelau
556 I18 **Nukuoro** *atolón* Islas Carolinas, S Micronesia
442 H8 **Nukus** Qoraqalpoghiston Respublikasi, O Uzbekistán
554 G11 **Nukutapu** *isla* N Wallis y Futuna
139 O9 **Nulato** Alaska, EEUU
139 O10 **Nulato, Montes** *cordillera* Alaska, EEUU
331 T9 **Nules** País Valenciano, E España
Nuling *ver* Sultan Kudarat
534 C6 **Nullarbor** Australia Meridional
530 M11 **Nullarbor, Llanura de** *meseta* Australia Meridional/Australia Occidental
491 S12 **Nulu'erhu Shan** *cordillera* N China
259 X14 **Numan** Adamawa, E Nigeria
498 M10 **Numata** Gunma, Honshū, S Japón
499 T3 **Numata** Hokkaidō, NE Japón
275 C15 **Numatinna** *río* O Sudán
498 L11 **Numazu** Shizuoka, Honshū, S Japón
300 F14 **Numedalen** *valle* S Noruega
300 G14 **Numedalslågen** *var.* Laagen. *río* S Noruega
296 L19 **Nummela** Uusimaa, S Finlandia
378 J12 **Numto** Janty-Mansiyskiy Avtonomnyy Okrug, N Federación Rusa
535 O11 **Numurkah** Victoria, SE Australia
462 I5 **Nun Kun** *monte* NO India
Nunap Isua *ver* Uummannarsuaq
238 L10 **Nunavut**
174 H9 **Nunchia** Casanare, C Colombia
307 M20 **Nuneaton** C Inglaterra, RU
463 W14 **Nungba** Manipur, NE India
138 L12 **Nunivak** *isla* Alaska, EEUU
310 L10 **Nunspeet** Gelderland, E Países Bajos
335 C18 **Nuoro** Cerdeña, Italia, C Mar Mediterráneo
255 R12 **Nuqayy, Yébel** *montes* S Libia
174 C9 **Nuquí** Chocó, O Colombia
431 O4 **Nūr** Māzandarān, N Irán
414 L17 **Nur Dağları** *cordillera* S Turquía
439 Q9 **Nura** *río* N Kazajstán
431 N11 **Nūrābād** Fārs, C Irán
Nurakita *ver* Niulakita
Nurata *ver* Nurota
442 M10 **Nuratan, Montes** *Rus.* Nurata. Nawoiy Wiloyati, C Uzbekistán
Nuratau, Jrebet *ver* Nurota Tizmasi
Nurek *ver* Norak
Nuremberg *ver* Nürnberg
319 K20 **Nürnberg** *var.* Nuremberg. Baviera, S Alemania
319 K20 **Nürnberg** *aeropuerto internacional* Baviera, SE Alemania
414 M15 **Nurhak** Kahramanmaraş, S Turquía
534 J9 **Nuriootpa** Australia Meridional
391 S5 **Nurlat** Respublika Tatarstán, O Federación Rusa
296 N15 **Nurmes** Pohjois-Karjala, E Finlandia
443 N10 **Nurota Tizmasi** *Rus.* Jrebet Nuratau. *cordillera* C Uzbekistán
451 T8 **Nūrpur** Punjab, E Pakistán
535 P6 **Nurri, Monte** *colina* Nueva Gales del Sud, SE Australia
95 T13 **Nursery** Texas, SO EEUU
512 P16 **Nusa Tenggara** *Esp.* Islas Pequeñas de la Sonda. *archipiélago* C Indonesia
512 O15 **Nusa Tenggara Barat** *of.* Propinsi Nusa Tenggara Barat, *var.* Nusa Tenggara Occidental. *provincia* S Indonesia
Nusa Tenggara East *ver* Nusa Tenggara Timur
Nusa Tenggara Occidental *ver* Nusa Tenggara Barat
512 Q17 **Nusa Tenggara Timur** *of.* Propinsi Nusa Tenggara Timur, *var.* Nusa Tenggara Oriental. *provincia* S Indonesia
513 Vv12 **Nusawulan** Irian Jaya, E Indonesia
415 Q16 **Nusaybin** *var.* Nisibin. Manisa, SE Turquía
139 O14 **Nushagak** *bahía* Alaska, EEUU
139 O13 **Nushagak, Península** *cabo* Alaska, EEUU
139 O13 **Nushagak** *río* Alaska, EEUU
451 N11 **Nushki** Baluchistān, SO Pakistán
Nussdorf *ver* Nāsāud
350 J9 **Nuštar** Vukovar-Srijem, E Croacia

535 U5 **Nymboida** *río* Nueva Gales del Sur, SE Australia
347 D16 **Nymburk** *var.* Neuenburg an der Elbe, *Alem.* Nimburg. Střední Čechy, C República Checa
300 O16 **Nynäshamn** Estocolmo, C Suecia
535 Q6 **Nyngan** Nueva Gales, del Sur SE Australia
Nyoman *ver* Neman
342 A10 **Nyon** *Alem.* Neuss; *ant.* Noviodunum. Vaud, SO Suiza
267 D16 **Nyong** *río* SO Camerún
323 S14 **Nyons** Drôme, E Francia
267 D14 **Nyos** *Fr.* Lac Nyos. *lago* NO Camerún
383 U11 **Nyrob** *var.* Nyrov. Permskaya Oblast', NO Federación Rusa
Nyrov *ver* Nyrob
347 H15 **Nysa** *Alem.* Neisse. Opole, SO Polonia
Nysa Łużycka *ver* Neisse
Nyslott *ver* Savonlinna
118 M13 **Nyssa** Oregón, NO EEUU
Nystad *ver* Uusikaupunki
300 I25 **Nysted** Storstrøm, SE Dinamarca
383 U14 **Nytva** Permskaya Oblast', NO Federación Rusa
499 N10 **Nyūdō-zaki** *cabo* Honshū, C Japón
383 P9 **Nyujcha** Arjangel'skaya Oblast', NO Federación Rusa
382 H8 **Nyuk, Lago** *var.* Ozero Njuk. *lago* NO Federación Rusa
383 O12 **Nyuksenitsa** *var.* Njuksenica. Vologodskaya Oblast', NO Federación Rusa
267 O22 **Nyunzu** Shaba, SE República Democrática del Congo
379 P13 **Nyurba** Respublika Saja (Yakutiya), NE Federación Rusa
379 P13 **Nyuya** Respublika Saja (Yakutiya), NE Federación Rusa
379 P13 **Nyuya** *río* NE Federación Rusa
367 T10 **Nyzhni Sirohozy** Jersons'ka Oblast', S Ucrania
367 U12 **Nyzhn'ohirs'kyy** *Rus.* Nizhnegorskiy. Respublika Krym, S Ucrania
275 G21 **Nzega** Tabora, C Tanzania
258 K15 **Nzérékoré** Guinée-Forestière, SE Guinea
278 A10 **N'Zeto** *ant.* Ambrizete. Zaire, NO Angola
267 M24 **Nzilo, Lago** *ant.* Lac Delcommune. *lago* SE República Democrática del Congo

Ñ

198 O7 **Ñeembucú** *of.* Departamento de Ñeembucú. *departamento* SO Paraguay

O

498 C8 **O** *isla* SO Japón
498 D4 **Ō** *isla* NE Japón
498 L12 **Ō** *isla* S Japón
498 H11 **Ō** *isla* SO Japón
95 O9 **O C Fisher, Lake** *embalse* Texas, SO EEUU
306 F13 **Oa, Mull de** *cabo* O Escocia, RU
107 O11 **Oacoma** Dakota del Sur, N EEUU
106 M9 **Oahe, Lake** *embalse* Dakota del Norte/Dakota del Sur, N EEUU
107 N9 **Oahe** *presa* Dakota del Sur, N EEUU
138 C9 **Oahu** *Haw.* O'ahu. *isla* Hawai, EEUU , C Océano Pacífico
499 U4 **O-Akan-dake** *monte* Hokkaidō, NE Japón
79 P13 **Oak Bluffs** Martha's Vineyard, Nueva York, NE EEUU
134 K4 **Oak City** Utah, O EEUU
135 R3 **Oak Creek** Colorado, C EEUU
90 J4 **Oak Grove** Luisiana, S EEUU
118 H7 **Oak Harbor** Washington, NO EEUU
83 R5 **Oak Hill** Virginia Occidental, NE EEUU
115 N10 **Oak Park** Illinois, N EEUU
47 X16 **Oak Point** Manitoba, S Canadá
115 N11 **Oak Lawn** Illinois, N EEUU
82 M9 **Oak Ridge** Tennessee, S EEUU
90 L7 **Oak Vale** Mississippi, S EEUU
534 K8 **Oakbank** Australia Meridional
127 P8 **Oakdale** California, O EEUU
90 H8 **Oakdale** Luisiana, S EEUU
107 P7 **Oakes** Dakota del Norte, N EEUU
307 N19 **Oakham** C Inglaterra, RU
127 N8 **Oakland** California, O EEUU
107 T15 **Oakland** Iowa, C EEUU
79 Q7 **Oakland** Maine, NE EEUU
83 T3 **Oakland** Maryland, NE EEUU
107 R14 **Oakland** Nebraska, C EEUU
119 P16 **Oakley** Idaho, NO EEUU
102 I4 **Oakley** Kansas, C EEUU
118 G13 **Oakridge** Oregón, NO EEUU
542 K10 **Oakura** Taranaki, Isla Norte, NZ
50 G16 **Oakville** Ontario, S Canadá
95 V8 **Oakwood** Texas, SO EEUU
543 F22 **Oamaru** Otago, Isla Sur, NZ
512 Q7 **Oan** Sulawesi, N Indonesia
543 J17 **Oaro** Canterbury, Isla Sur, Nueva Zelanda
127 X2 **Oasis** Nevada, O EEUU
567 S15 **Oates, Tierra de** *región física* Antártida
535 P17 **Oatlands** Tasmania, SE Australia
134 I11 **Oatman** Arizona, SO EEUU
147 R16 **Oaxaca** *var.* Oaxaca de Juárez; *ant.* Antequera. Oaxaca, SE México
147 Q16 **Oaxaca** *estado* SE México
Oaxaca de Juárez *ver* Oaxaca
50 C6 **Oba** *lago* Ontario, S Canadá
50 G9 **Obabika** *lago* Ontario, S Canadá
Obagan *ver* Ubagan
370 M12 **Obal'** *Rus.* Obol'. Vitsyebskaya Voblasts', N Bielorrusia
267 E16 **Obala** Centre, SO Camerún
498 I9 **Obama** Fukui, Honshū, SO Japón
306 H11 **Oban** O Escocia, RU
Oban *ver* Halfmoon Bay
499 O8 **Obanazawa** Yamagata, Honshū, C Japón
Obando *ver* Puerto Inírida
Obbia *ver* Hobyo
296 J16 **Obbola** Västerbotten, N Suecia
Obbrovazzo *ver* Obrovac
Obchuga *ver* Abchuha
Obdorsk *ver* Salejard
Óbecse *ver* Bečej
370 I11 **Obeliai** Rokiškis, NE Lituania
343 W4 **Ober Grafendorf** Austria Inferior, NE Austria
194 F13 **Oberá** Misiones, NE Argentina
342 E8 **Oberburg** Berna, O Suiza
343 Q9 **Oberdrauburg** Salzburgo, S Austria
Oberglogau *ver* Głogówek
319 E15 **Oberhausen** Renania del Norte-Westfalia, O Alemania
Oberhollabrunn *ver* Tulln
Oberlaibach *ver* Vrhnika
319 Q15 **Oberlausitz** *región física* E Alemania
102 J2 **Oberlin** Kansas, C EEUU
90 H8 **Oberlin** Luisiana, S EEUU
115 T11 **Oberlin** Ohio, N EEUU
323 U5 **Obernai** Bas-Rhin, NE Francia
343 R4 **Obernberg am Inn** Austria Superior, N Austria
Oberndorf *ver* Oberndorf am Neckar
319 G23 **Oberndorf am Neckar** *var.* Oberndorf. Baden-Württemberg, SO Alemania
343 Q5 **Oberndorf bei Salzburg** Salzburgo, O Austria
Oberneustadtl *ver* Kysucké Nové Mesto
535 S8 **Oberon** Nueva Gales del Sur, SE Australia
Oberösterreich *ver* Austria Superior
Oberpahlen *ver* Põltsamaa
319 M19 **Oberpfälzer Wald** *cordillera* SE Alemania
343 Y6 **Oberpullendorf** Burgenland, E Austria
Oberradkersburg *ver* Gornja Radgona
319 G18 **Oberursel** Hessen, O Alemania
343 Q8 **Obervellach** Salzburgo, S Austria
343 X7 **Oberwart** Burgenland, SE Austria
Oberwischau *ver* Vișeu de Sus
343 T7 **Oberwölz** *var.* Oberwölz-Stadt. Estiria, SE Austria
Oberwölz-Stadt *ver* Oberwölz
115 S13 **Obetz** Ohio, N EEUU
512 T9 **Obi** *estrecho* Maluku, E Indonesia
512 T9 **Obi** *isla* Maluku, E Indonesia
378 K16 **Obi** *río* C Federación Rusa
378 J11 **Obi, Golfo del** *Rus.* Obskaya Guba'. *golfo* N Federación Rusa
517 N13 **Obi, Monte** *accidente submarino* S Océano Índico
517 T10 **Obi, Fosa de** *accidente submarino* E Océano Índico
174 G8 **Obia** Santander, C Colombia
186 H12 **Óbidos** Pará, NE Brasil
330 F10 **Óbidos** Leiria, C Portugal
Obidovichi *ver* Abidavichy
443 Q13 **Obigarm** O Tayikistán
499 T4 **Obihiro** Hokkaidō, NE Japón
Obi-Jingou *ver* Jingov
443 P13 **Obikiik** SO Tayikistán
351 N16 **Obilić** Serbia, S Yugoslavia
391 O12 **Obil'noye** Respublika Kalmykiya, SO Federación Rusa
82 F8 **Obion** *río* Tennessee, S EEUU
82 F8 **Obion** Tennessee, S EEUU
499 S2 **Obira** Hokkaidō, NE Japón
391 N11 **Oblivskaya** Rostovskaya Oblast', SO Federación Rusa
379 T16 **Obluch'ye** Yevreyskaya Avtonomnaya Oblast', SE Federación Rusa
390 K4 **Obninsk** Kaluzhskaya Oblast', O Federación Rusa
354 J8 **Obnova** Loveshka Oblast, N Bulgaria
267 N15 **Obo** Haut-Mbomou, E República Centroafricana
274 M11 **Obock** E Yibuti
Obol' *ver* Obal'
Obolyanka *ver* Abalyanka
513 Vv11 **Obome** Irian Jaya, E Indonesia
346 G11 **Oborniki** Poznań, O Polonia
267 G19 **Obouya** Cuvette, C Congo
390 J8 **Oboyan'** Kurskaya Oblast', O Federación Rusa
382 M9 **Obozerskiy** Arjangel'skaya Oblast', NO Federación Rusa
350 L11 **Obrenovac** Serbia, N Yugoslavia
350 D12 **Obrovac** *It.* Obbrovazzo. Zadar-Knin, O Croacia
Obrovo *ver* Abrova
127 Q3 **Observation** *pico* California, O EEUU
Obskaya Guba *ver* Obi, Golfo del
259 P16 **Obuasi** S Ghana
367 P5 **Obujiv** *Rus.* Obujov. Kyyivs'ka Oblast', N Ucrania
Obujov *ver* Obujiv
383 U14 **Obva** *río* NO Federación Rusa
367 V10 **Obytichna Kosa** *barra* SE Ucrania
367 V10 **Obytichna Zatoka** *golfo* SE Ucrania
331 O3 **Oca** *río* N España
91 W10 **Ocala** Florida, SE EEUU
146 M7 **Ocampo** Coahuila de Zaragoza, NE México
174 G7 **Ocaña** Norte de Santander, N Colombia
331 N9 **Ocaña** Castilla-La Mancha, C España
135 T9 **Ocate** Nuevo México, SO EEUU
Ocavango *ver* Okavango
50 D6 **Occidental** *cordillera* Bolivia/Chile
50 D6 **Occidental** *cordillera* O Colombia
179 D14 **Occidental** *cordillera* O Perú
Occidental, Desierto *ver* Sahara el Gharbīya
Ocean, Isla *ver* Kure, Atolón
Ocean, Isla *ver* Banaba
83 Z4 **Ocean City** Maryland, NE EEUU
78 J17 **Ocean City** New Jersey, NE EEUU
46 K15 **Ocean Falls** Columbia Británica, SO Canadá
90 M9 **Ocean Springs** Mississippi, S EEUU
83 Q6 **Oceana** Virginia Occidental, NE EEUU
238 J9 **Oceanographer, Zona de fractura del** *accidente tectónico* NO Océano Atlántico
158 H3 **Océano, Lengua del** *estrecho* C Bahamas
127 U17 **Oceanside** California, O EEUU
367 Q10 **Ochakiv** *Rus.* Ochakov. Mykolayivs'ka Oblast', S Ucrania
Ochakov *ver* Ochakiv
Ochamchira *ver* Och'amch'ire
415 Q9 **Och'amch'ire** *Rus.* Ochamchira. O Georgia
Ochansk *ver* Ojansk
530 K6 **Ochenta Millas** *playa* Australia Occidental
383 T15 **Ocher** Permskaya Oblast', NO Federación Rusa
355 I19 **Óchi** *monte* Eubea, C Grecia
499 V5 **Ochiishi** *cabo* Hokkaidō, NE Japón
91 S9 **Ochlockonee** *río* Florida/Georgia, SE EEUU
158 K12 **Ocho Rios** C Jamaica
Ochrida *ver* Ohrid
Ochrida, Lago *ver* Ohrid, Lago
319 J19 **Ochsenfurt** Baviera, C Alemania
91 U7 **Ocilla** Georgia, SE EEUU
299 N13 **Ockelbo** Gävleborg, C Suecia
Ocker *ver* Oker
300 I19 **Öckerö** Göteborg och Bohus, S Suecia
91 U6 **Ocmulgee** *río* Georgia, SE EEUU
366 H11 **Ocna Mureș** *Hung.* Marosújvár; *ant.* Ocna Mureșului; antr. *Hung.* Marosújvárakna. Alba, C Rumania
Ocna Mureșului *ver* Ocna Mureș
366 H11 **Ocna Sibiului** *Alem.* Salzburgo, *Hung.* Vizakna. Sibiu, C Rumania
366 H13 **Ocnele Mari** *ant.* Vioara. Vâlcea, S Rumania
366 L7 **Ocnița** *Rus.* Oknitsa. N Moldavia
91 U4 **Oconee, Lake** *embalse* Georgia, SE EEUU
91 U5 **Oconee** *río* Georgia, SE EEUU
114 M9 **Oconomowoc** Wisconsin, N EEUU
114 M6 **Oconto** *río* Wisconsin, N EEUU
114 M6 **Oconto** Wisconsin, N EEUU
114 M6 **Oconto Falls** Wisconsin, N EEUU
147 V16 **Ocosingo** Chiapas, SE México
154 J8 **Ocotal** Nueva Segovia, NO Nicaragua
154 F6 **Ocotepeque** *departamento* O Honduras
Ocotepeque *ver* Nueva Ocotepeque
146 L13 **Ocotlán** Jalisco, SO México
147 R16 **Ocotlán** *var.* Ocotlán de Morelos. Oaxaca, SE México
Ocotlán de Morelos *ver* Ocotlán
147 U16 **Ocozocuautla** Chiapas, SE México
83 Y10 **Ocracoke** *isla* Carolina del Norte, SE EEUU
322 I3 **Octeville** Manche, N Francia
Oktyabr'skoy Revoluyutsii, Ostrov *ver* Revolución de Octubre, Isla de la
155 R17 **Ocú** Herrera, S Panamá
279 Q14 **Ocua** Cabo Delgado, NE Mozambique
Ocumare *ver* Ocumare del Tuy
174 M5 **Ocumare del Tuy** *var.* Ocumare. Miranda, N Venezuela
259 P17 **Oda** SE Ghana
498 F8 **Ōda** *var.* Oda. Shimane, Honshū, SO Japón
295 K3 **Ódadhahraun** *colada de lava* C Islandia
513 Y14 **Odammun** *río* Irian Jaya, E Indonesia
499 P6 **Ōdate** Akita, Honshū, C Japón
498 L11 **Odawara** Kanagawa, Honshū, S Japón
300 D14 **Odda** Hordaland, S Noruega
300 G22 **Odder** Århus, C Dinamarca
Oddur *ver* Xuddur
107 T13 **Odebolt** Iowa, C EEUU
330 H14 **Odeleite** Faro, S Portugal
95 Q4 **Odell** Texas, SO EEUU
95 T14 **Odem** Texas, SO EEUU
330 F13 **Odemira** Beja, S Portugal
414 C14 **Ödemiş** İzmir, SO Turquía
Ödenburg *ver* Sopron
279 I22 **Odendaalsrus** Free State, C República de Sudáfrica
Odenpäh *ver* Otepää
300 H23 **Odense** Fyn, C Dinamarca
319 H19 **Odenwald** *cordillera* O Alemania
Oderberg *ver* Bohumín
318 P11 **Oderbruch** *humedal* Alemania/Polonia
318 O11 **Oder-Havel** *canal* NE Alemania
Oderhellen *ver* Odorheiu Secuiesc
318 P13 **Oder-Spree** *canal* NE Alemania
Odertal *ver* Zdzieszowice
334 I7 **Oderzo** Véneto, NE Italia
124 Pp4 **Odessa** *Rus.* Odessa. Odes'ka Oblast', SO Ucrania
Odessa *ver* Odes'ka Oblast'
94 M8 **Odessa** Texas, SO EEUU
118 K8 **Odessa** Washington, NO EEUU
Odessa *ver* Odesa
300 L18 **Ödeshög** Östergötland, S Suecia
367 O9 **Odes'ka Oblast'** *var.* Odesa, *Rus.* Odesskaya Oblast'. *provincia* SO Ucrania
Odesskaya Oblast' *ver* Odes'ka Oblast'
378 I15 **Odesskoye** Omskaya Oblast', C Federación Rusa
Odessus *ver* Varna
322 F6 **Odet** *río* NO Francia
330 I14 **Odiel** *río* SO España
258 L14 **Odienné** NO Costa de Marfil
503 T13 **Odiongan** Isla Tablas,C Filipinas
366 L12 **Odobești** Vrancea, E Rumania
346 H13 **Odolanów** *Alem.* Adelnau. Kalisz, SO Polonia
502 J14 **Ôdôngk** Kâmpóng Spoe, S Camboya
95 N6 **O'donnell** Texas, SO EEUU
310 O7 **Odoorn** Drenthe, NE Países Bajos
Odorhei *ver* Odorheiu Secuiesc
366 J11 **Odorheiu Secuiesc** *Alem.* Oderhellen, *Hung.* Vámosudvarhely; *ant.* Odorhei; *Alem.* Hofmarkt. Harghita, C Rumanía
Odra *ver* Oder
350 J9 **Odžaci** *Alem.* Hodschag, *Hung.* Hodság. Serbia, NO Yugoslavia
187 N14 **Oeiras** Piauí, E Brasil
330 F11 **Oeiras** Lisboa, C Portugal
319 G14 **Oelde** Renania del Norte-Westfalia, O Alemania
106 J11 **Oelrichs** Dakota del Sur, N EEUU
Oels/Oels in Schlesien *ver* Oleśnica
319 M17 **Oelsnitz** Sajonia, E Alemania
107 X12 **Oelwein** Iowa, C EEUU
Oeniadae *ver* Oiniádes
555 N17 **Oeno, Isla** *atolón* Islas Pitcairn, C Océano Pacífico
Oesel *ver* Saaremaa
50 E11 **Oeste, Bahía** Isla Manitoulin, Ontario, S Canadá
90 L11 **Oeste** *bahía* Luisiana, S EEUU
543 A24 **Oeste** *cabo* Isla Sur, NZ
556 F7 **Oeste** *pasaje* Babeldaob, N Palau
127 P7 **Oeste, Punta** California, O EEUU
91 R5 **Oeste, Punta** Georgia, SE EEUU
90 M3 **Oeste, Punta** Mississippi, S EEUU
107 R14 **Oeste, Punta** Nebraska, C EEUU
83 X6 **Oeste, Punta** Virginia, NE EEUU
534 G10 **Oeste, Punta** *cabo* Australia Meridional
463 N11 **Oeste** *zona* C Nepal
462 M10 **Oeste Medio** *zona* O Nepal
342 L7 **Oetz** *var.* Ötz. Tirol, O Austria
415 P11 **Of** Trabzon, NE Turquía
114 K15 **O'Fallon** Illinois, N EEUU
103 W4 **O'Fallon** Missouri, C EEUU
335 N16 **Ofanto** *río* S Italia
307 D18 **Offaly** *Ir.* Ua Uíbh Fhailí; *ant.* King's County. *región histórica* C Irlanda
319 H18 **Offenbach** *var.* Offenbach am Main. Hessen, O Alemania
Offenbach am Main *ver* Offenbach
319 F22 **Offenburg** Baden-Württemberg, SO Alemania
534 C2 **Officer Creek** *río estacional* Australia Meridional
Oficina María Elena *ver* María Elena
Oficina Pedro de Valdivia *ver* Pedro de Valdivia
355 K22 **Ofidoússa** *isla* Cícladas, Grecia, Mar Egeo
Ofiral *ver* Sharm el Sheikh
295 H10 **Ofotfjorden** *fiordo* N Noruega
559 P10 **Ofu** *isla* Islas Manua, E Samoa Americana
499 Q8 **Ōfunato** Iwate, Honshū, C Japón
499 P6 **Oga** Akita, Honshū, C Japón
Ogaadeen *ver* Ogadēn
499 P8 **Ogachi** Akita, Honshū, C Japón
499 O8 **Ogachi-tōge** *paso* Honshū, C Japón
275 N14 **Ogadēn** *Som.* Ogaadeen. *meseta* Etiopía/Somalia
499 P6 **Oga-hantō** *península* Honshū, C Japón
498 J10 **Ōgaki** Gifu, Honshū, SO Japón
106 L15 **Ogallala** Nebraska, C EEUU
511 I12 **Ogan, Air** *río* Sumatra, O Indonesia
499 Z12 **Ogasawara-shotō** *var.* Islas Bonin. *archipiélago* SE Japón
50 I9 **Ogascanane** *lago* Québec, SE Canadá
499 Q6 **Ogawara** *lago* Honshū, C Japón
259 T15 **Ogbomosho** Oyo, O Nigeria
107 U13 **Ogden** Iowa, C EEUU
134 L2 **Ogden** Utah, O EEUU
78 I6 **Ogdensburg** Nueva York, NE EEUU
557 V16 **Ogea Driki** *isla* Islas Lau, E Fiyi
557 V16 **Ogea Levu** *isla* Islas Lau, E Fiyi
91 W5 **Ogeechee** *río* Georgia, SE EEUU
Oger *ver* Ogre
498 M8 **Ogi** Niigata, Sado, C Japón
442 F6 **Oghiyon Shūrkhogi** *humedal* NO Uzbekistán
46 H5 **Ogilvie** Territorio del Yukón, NO Canadá
46 H4 **Ogilvie** *río* Territorio del Yukón, NO Canadá
46 H5 **Ogilvie, Montes** *cordillera* Territorio del Yukón, NO Canadá
Oginskiy Kanal *ver* Ahinski Kanal
442 B10 **Oglanly** Balkanskiy Velayat, O Turkmenistán
91 T5 **Oglethorpe** Georgia, SE EEUU
91 T2 **Oglethorpe** *monte* Georgia, SE EEUU
334 F7 **Oglio** *ant.* Ollius. *río* N Italia
323 T8 **Ognon** *río* E Francia
512 Pp7 **Ogoamas, Pegunungan** *cordillera* Sulawesi, N Indonesia
379 T15 **Ogodzha** Amurskaya Oblast', S Federación Rusa
259 W16 **Ogoja** Cross River, S Nigeria
58 C10 **Ogoki** *río* Ontario, S Canadá
58 D11 **Ogoki** *lago* Ontario, C Canadá
490 K10 **Ögöömör** Ömnogovi, S Mongolia
267 E18 **Ogooué-Ivindo** *of.* Province de l'Ogooué-Ivindo, *var.* L'Ogooué-Ivindo. *provincia* N Gabón
267 E19 **Ogooué-Lolo** *of.* Province de l'Ogooué-Lolo, *var.* L'Ogooué-Lolo. *provincia* C Gabón
267 C19 **Ogooué-Maritime** *of.* Province de l'Ogooué-Maritime, *var.* L'Ogooué-Maritime. *provincia* O Gabón
498 C9 **Ogōri** Fukuoka, Kyūshū, SO Japón
498 D8 **Ogōri** Yamaguchi, Honshū, SO Japón
354 H7 **Ogosta** *río* NO Bulgaria
350 Q9 **Ogražden** *Búl.* Ograzhden. *cordillera* Bulgaria/ Macedonia *ver también* Ograzhden
354 G12 **Ograzhden** *Mac.* Orgražden. *cordillera* Bulgaria/ Macedonia *ver también* Ograždden
370 H9 **Ogre** *río* C Letonia
370 G9 **Ogre** *Alem.* Oger. Ogre, C Letonia
267 F19 **Ogué** *río* Congo/Gabón
350 C10 **Ogulin** Karlovac, NO Croacia
259 S16 **Ogun** *estado* SO Nigeria
442 A12 **Ogurdzhaly, Isla** *Turkm.* Ogurjaly Adasy. *isla* O Turkmenistán
Ogurjaly Adasy *ver* Ogurdzhaly, Isla
259 U16 **Ogwashi-Uku** Delta, S Nigeria
543 B23 **Ohai** Southland, Isla Sur, NZ
443 Q10 **Ohangaron** *Rus.* Ajangaran. Toshkent Wiloyati, E Uzbekistán
443 Q10 **Ohangaron** *Rus.* Ajangaran. *río* E Uzbekistán
279 C16 **Ohangwena** *distrito* N Namibia
498 M12 **Ōhara** Chiba, Honshū, S Japón
114 M10 **O'Hare** *aeropuerto internacional* (Chicago) Illinois, N EEUU
499 R5 **Ōhata** Aomori, Honshū, C Japón
542 L13 **Ohau** Manawatu-Wanganui, Isla Norte, NZ
543 E20 **Ohau** *lago* Isla Sur, NZ
Ohcejohka *ver* Utsjoki
311 J20 **Ohey** Namur, SE Bélgica
555 X15 **O'Higgins** *cabo* Isla de Pascua, Chile, E Océano Pacífico
O'Higgins, Lago *ver* San Martín, Lago
115 S12 **Ohio** *of.* Estado de Ohio; también conocido como The Buckeye State. *estado* N EEUU
Ohlau *ver* Oława
319 H16 **Ohm** *río* C Alemania
559 O11 **Ohonua** 'Eua, E Tonga
91 V5 **Ohoopee** *río* Georgia, SE EEUU
318 L12 **Ohre** *Alem.* Eger. *río* República Checa/Alemania
Ohri *ver* Ohrid
351 M20 **Ohrid** *Turc.* Ochrida, Ohri. SO Macedonia
351 M20 **Ohrid** *var.* Lago Ochrida, *Alb.* Liqeni i Ohrit, *Mac.* Ohridsko Ezero. *lago* Albania/ Macedonia
Ohridsko Ezero/Ohrit, Liqeni i *ver* Ohrid, Lago
542 L9 **Ohura** Manawatu-Wanganui, Isla Norte, NZ
186 J9 **Oiapoque** Amapá, E Brasil
186 J10 **Oiapoque** *var.* Fleuve l'Oyapok, Oyapock. *río* Brasil/Guayana Francesa *ver también* Oyapok, Fleuve l'
51 O9 **Oies, Île aux** *isla* Québec, SE Canadá
295 L13 **Oijärvi** Oulu, C Finlandia
295 L12 **Oikarainen** Lappi, N Finlandia
556 F8 **Oikuul** Babeldaob, N Palau
Oil, Islas *ver* Chagos, Archipiélago
78 C13 **Oil City** Pennsylvania, NE EEUU
78 C12 **Oil Creek** *río* Pennsylvania, NE EEUU
127 R13 **Oildale** California, O EEUU
Oileán Ciarral *ver* Castleisland
355 D18 **Oiniádes** *ant.* Oeniadae. *ciudad antigua* Grecia Occidental, O Grecia
355 L18 **Oinoússes** *isla* E Grecia
Oírr, Inis *ver* Inisheer
311 J15 **Oirschot** Brabante del Norte, S Países Bajos
323 N4 **Oise** *departamento* N Francia
323 P3 **Oise** *río* N Francia
311 J14 **Oisterwijk** Brabante del Norte, S Países Bajos
159 O14 **Oistins** S Barbados
498 D9 **Ōita** Ōita, Kyūshū, SO Japón
498 D9 **Ōita** *of.* Ōita-ken. *prefectura* Kyūshū, SO Japón
355 E17 **Oíti** *monte* C Grecia
499 S4 **Oiwake** Hokkaidō, NE Japón
127 R14 **Ojai** California, O EEUU
383 U15 **Ojansk** *var.* Ochansk. Permskaya Oblast', NO Federación Rusa
379 U14 **Oje** Isla Sajalin, Sajalinskaya Oblast', SE Federación Rusa
299 K13 **Öje** Kopparberg, C Suecia
296 J14 **Öjebyn** Norrbotten, N Suecia
498 A8 **Ojika** *isla* SO Japón
146 K5 **Ojinaga** Chihuahua, N México
498 M9 **Ojiya** *var.* Oziya. Niigata, Honshū, C Japón
146 M11 **Ojo Caliente** *var.* Ojocaliente. Zacatecas, C México
146 D6 **Ojo de Liebre** *var.* Laguna Scammon. *laguna* O México
198 I7 **Ojos del Salado, Cerro** *monte* O Argentina
331 R7 **Ojos Negros** Aragón, NE España
379 T12 **Ojota** *río* E Federación Rusa
379 T12 **Ojotsk** Jabarovskiy Kray, E Federación Rusa
558 L3 **Ojotsk** *mar* NO Océano Pacífico
367 T4 **Ojtyrka** *Rus.* Ajtyrka. Sums'ka Oblast', NE Ucrania
146 M12 **Ojuelos de Jalisco** Aguascalientes, C México
546 E11 **Ok Tedi** Western, O PNG
391 N4 **Oka** *río* O Federación Rusa
279 D19 **Okahandja** Otjozondjupa, C Namibia
542 L9 **Okahukura** Manawatu-Wanganui, Isla Norte, NZ
542 J3 **Okaihau** Northland, Isla Norte, Nueva Zelanda
279 D18 **Okakarara** Otjozondjupa, N Namibia
59 P5 **Okak, Islas** *archipiélago* Terranova y Labrador, E Canadá
46 M17 **Okanagan** *río* Columbia Británica, SO Canadá
47 N17 **Okanaga** *lago* Columbia Británica, SO Canadá
Okanizsa *ver* Kanjiža
279 C16 **Okankolo** Otjikoto, N Namibia
118 K6 **Okanogan** *río* Washington, NO EEUU
546 I13 **Okapa** Eastern Highlands, C PNG
279 D18 **Okaputa** Otjozondjupa, N Namibia
451 V9 **Okāra** Punjab, E Pakistán
102 M10 **Okarche** Oklahoma, C EEUU
442 B13 **Okarem** *Turkm.* Ekerem. Balkanskiy Velayat, O Turkmenistán
556 B12 **Okat Harbor** *puerto natural* Kosrae, E Micronesia
90 M5 **Okatibbee Creek** *río* Mississippi, S EEUU
279 C17 **Okaukuejo** Kunene, N Namibia
Okavanggo *ver* Cubango/Okavango
279 E17 **Okavango** *distrito* NO Namibia
279 G17 **Okavango** *var.* Cubango, Kavango, Kavengo, Kubango, Okavanggo, *Port.* Ocavango. *río* S África *ver también* Cubango
279 G17 **Okavango, Delta del** *humedal* N Botswana
498 L10 **Okaya** Nagano, Honshū, S Japón
498 G9 **Okayama** Okayama, Honshū, SO Japón
498 G10 **Okayama** *of.* Okayama-ken. *prefectura* Honshū, SO Japón
498 J11 **Okazaki** Aichi, Honshū, C Japón
346 M12 **Okęcie** *aeropuerto internacional* (Varsovia) Warszawa, C Polonia
91 Y13 **Okeechobee** Florida, SE EEUU
91 Y14 **Okeechobee** *lago* Florida, SE EEUU
102 M9 **Okeene** Oklahoma, C EEUU
91 V8 **Okefenokee, Marismas** *humedal* Georgia, SE EEUU
307 J24 **Okehampton** SO Inglaterra, RU
103 P10 **Okemah** Oklahoma, C EEUU
259 U16 **Okene** Kogi, S Nigeria
318 K13 **Oker** *var.* Ocker. *río* NO Alemania
319 J14 **Oker, Embalse del** *lago* C Alemania
498 G7 **Oki, Archipiélago** *Jap.* Oki-guntō, Oki-shotō. *archipiélago* SO Japón
559 J6 **Oki-Daitō, Dorsal** *accidente submarino* O Océano Pacífico
Oki-guntō *ver* Oki, Archipiélago
279 E23 **Okiep** Northern Cape, O República de Sudáfrica
498 G7 **Oki-kaikyō** *estrecho* SO Japón
499 V8 **Okinawa** Okinawa, SO Japón
499 V8 **Okinawa** *of.* Okinawa-ken. *prefectura* Okinawa, SO Japón
499 V8 **Okinawa** *isla* SO Japón
499 V8 **Okinoerabu** *isla* Islas Ryukyu, SO Japón
498 D10 **Okino** *isla* SO Japón
259 T16 **Okitipupa** Ondo, SO Nigeria
502 F11 **Okkan** Pegu, SO Myanmar (Birmania)
103 N10 **Oklahoma** *of.* Estado de Oklahoma; también conocido como The Sooner State. *estado* C EEUU
103 N11 **Oklahoma City** *capital estatal* Oklahoma, C EEUU
95 Q4 **Oklaunion** Texas, SO EEUU
91 W10 **Oklawaha** *río* Florida, SE EEUU
103 P10 **Okmulgee** Oklahoma, C EEUU
Oknitsa *ver* Ocnița
274 H6 **Oko, Wadi** *río* NE Sudán
90 M3 **Okolona** Mississippi, S EEUU
499 U3 **Okoppe** Hokkaidō, NE Japón
47 Q16 **Okotoks** Alberta, SO Canadá
267 G19 **Okoyo** Cuvette, O Congo
259 S15 **Okpara** *río* Benín/Nigeria
295 J8 **Øksfjord** Finnmark, N Noruega
513 Z12 **Oksibil** Irian Jaya, E Indonesia
383 R4 **Oksino** Nenetskiy Avtonomnyy Okrug, NO Federación Rusa
295 G13 **Oksskolten** *monte* C Noruega
Oksu *ver* Oqsu
438 M8 **Oktaybr'skiy** Kustanay, N Kazajstán
Oktemberyan *ver* Hoktemberyan
502 G10 **Oktwin** Pegu, C Myanmar (Birmania)
438 I10 **Oktyabr'sk** Aktyubinsk, O Kazajstán
391 R6 **Oktyabr'sk** Samarskaya Oblast', O Federación Rusa
383 N12 **Oktyabr'skiy** Arjangel'skaya Oblast', NO Federación Rusa
379 X13 **Oktyabr'skiy** Kamchatskaya Oblast', E Federación Rusa
391 T5 **Oktyabr'skiy** Respublika Bashkortostán, O Federación Rusa
391 O11 **Oktyabr'skiy** Volgogradskaya Oblast', SO Federación Rusa
Oktyabr'skiy *ver* Aktsyabrski
391 V7 **Oktyabr'skoye** Orenburgskaya Oblast', O Federación Rusa
378 M7 **Revolución de Octubre, Isla de la** *Rus.* Oktyabr'skoy Revolyutsii, Ostrov. *isla* Tierra del Norte, N Federación Rusa
498 B10 **Ōkuchi** *var.* Ōkuti. Kagoshima, Kyūshū, SO Japón
Okulovka *ver* Uglovka
259 S15 **Okuta** Kwara, O Nigeria
Ōkuti *ver* Ōkuchi
279 F19 **Okwa** *var.* Chapman's. *río* Botswana/Namibia
275 I17 **Ol Doinyo Lengeyo** *cordillera* C Kenia
378 V12 **Ola** Magadanskaya Oblast', E Federación Rusa
103 T11 **Ola** Arkansas, C EEUU
Ola *ver* Ala
127 T11 **Olacha** *pico* California, O EEUU
295 J1 **Ólafsfjördhur** Nordhurland Eystra, N Islandia
295 H3 **Ólafsvík** Vesturland, O Islandia
Oláhbrettye *ver* Bretea-Română
Oláhszentgyörgy *ver* Sângeorz-Băi
Oláh-Toplicza *ver* Topliță
127 T11 **Olancha** California, O EEUU
154 J5 **Olanchito** Yoro, C Honduras
154 J6 **Olancho** *departamento* E Honduras
300 O20 **Öland** *isla* S Suecia
300 O19 **Öland, Cabo Norte de** *cabo* S Suecia
300 N22 **Öland, Cabo Sur de** *cabo* S Suecia
534 K7 **Olary** Australia Meridional
103 R4 **Olathe** Kansas, C EEUU
295 O2 **Olav V, Tierra de** *región física* C Svalbard
195 C22 **Olavarría** Buenos Aires, E Argentina
347 H14 **Oława** *Alem.* Ohlau. Wrocław, SO Polonia
335 D17 **Olbia** *ant.* Terranova Pausania. Cerdeña, Italia, C Mar Mediterráneo
46 H2 **Old Crow** Territorio del Yukón, NO Canadá
307 C22 **Old de Kinsale, Cabo** *Ir.* An Seancheann. *cabo* SO Irlanda
78 J8 **Old Forge** Nueva York, NE EEUU
158 J13 **Old Harbour** C Jamaica
82 J8 **Old Hickory, Lake** *embalse* Tennessee, S EEUU
79 O7 **Old Speck** *monte* Maine, NE EEUU
79 S6 **Old Town** Maine, NE EEUU
47 T17 **Old Wives** *lago* Saskatchewan, S Canadá
Oldeberkeap *ver* Oldeberkoop
310 M7 **Oldeberkoop** *Fris.* Oldeberkeap. Frisia, N Países Bajos
310 L10 **Oldebroek** Gelderland, E Países Bajos
310 L8 **Oldemarkt** Overijssel, N Países Bajos
299 E11 **Olden** Sogn

443 Q10 **Olmaliq** *Rus.* Almalyk. Toshkent Wiloyati, E Uzbekistán
330 M6 **Olmedo** Castilla y León, N España
178 B10 **Olmos** Lambayeque, O Perú
95 S15 **Olmos Creek, Los** *río* Texas, SO EEUU
Olmütz *ver* Olomouc
114 M15 **Olney** Illinois, N EEUU
95 R5 **Olney** Texas, SO EEUU
300 L22 **Olofström** Blekinge, S Suecia
547 Y15 **Olomburi** Malaita, N Islas Salomón
347 H17 **Olomouc** *Alem.* Olmütz, *Pol.* Ołomuniec. Severní Morava, E República Checa
Olomuniec *ver* Olomouc
378 D10 **Olonets** Respublika Kareliya, NO Federación Rusa
503 R12 **Olongapo** *of.* Olongapo City. Luzón, N Filipinas
322 J16 **Oloron-Ste-Marie** Pyrénées-Atlantiques, SO Francia
559 P10 **Olosega** *isla* Islas Manua, E Samoa Americana
331 W4 **Olot** Cataluña, NE España
442 K12 **Olot** *Rus.* Alat. Bujoro Wiloyati, C Uzbekistán
350 I12 **Olovo** E Bosnia-Herzegovina
379 Q16 **Olovyannaya** Chitinskaya Oblast', S Federación Rusa
379 V9 **Oloy** *río* NE Federación Rusa
319 F16 **Olpe** Renania del Norte-Westfalia, O Alemania
343 N8 **Olperer** *monte* SO Austria
Olshanka *ver* Vil'shanka
Ol'shany *ver* Al'shany
Olsnitz *ver* Murska Sobota
310 M10 **Olst** Overijssel, E Países Bajos
346 L8 **Olsztyn** *Alem.* Allenstein. Olsztyn, N Polonia
346 L8 **Olsztyn** *of.* Województwo Olsztyńskie. *provincia* N Polonia
346 L8 **Olsztynek** *Alem.* Hohenstein in Ostpreussen. Olsztyn, N Polonia
Olsztyńskie, Województwo *ver* Olsztyn
366 I14 **Olt** *condado* SO Rumanía
366 I14 **Olt** *var.* Oltul, *Alem.* Alt. *río* S Rumania
342 E7 **Olten** Solothurn, NO Suiza
366 K14 **Oltenița** antr. *Ing.* Oltenitsa, *ant.* Constantiola. Călărași, SE Rumania
Oltenitsa *ver* Oltenița
366 H14 **Olteț** *río* S Rumania
94 M4 **Olton** Texas, SO EEUU
415 R12 **Oltu** Erzurum, NE Turquía
Oltul *ver* Olt
442 G7 **Oltynkŭl** Qoraqalpoghiston Respublikasi, NO Uzbekistán
487 S15 **Oluan, Punta** *var.* Cabo Olwanpi. *cabo* S Taiwán
Ólubló *ver* Stará Ľubovňa
415 R11 **Olur** Erzurum, NE Turquía
330 L15 **Olvera** Andalucía, S España
Ol'viopol' *ver* Pervomays'k
Olwanpi, Cabo *ver* Oluan, Punta
70 B6 **Olympia** *capital estatal* Washington, NO EEUU
355 D20 **Olympía** Grecia Occidental, S Grecia
534 H5 **Olympic Dam** Australia Meridional
70 B6 **Olympus, Monte** *monte* Washington, NO EEUU
Olympo, Monte *ver* Ólympos
355 G14 **Ólynthos** *var.* Olinthos; *ant.* Olynthus. *ciudad antigua* Macedonia Central, N Grecia
Olynthus *ver* Ólynthos
367 Q3 **Olyshivka** Chernihivs'ka Oblast', N Ucrania
379 X10 **Olyutorski** *cabo* E Federación Rusa
379 X10 **Olyutorski, Golfo de** *bahía* E Federación Rusa
546 F11 **Om** *río* O PNG
Om Hager *ver* Om Hajer
274 I10 **Om Hajer** *var.* Om Hager. SO Eritrea
478 I13 **Oma** Xizang Zizhiqu, O China
499 Q5 **Ōma** Aomori, Honshū, C Japón
383 P6 **Oma** *río* NO Federación Rusa
498 L9 **Ōmachi** *var.* Ōmati. Nagano, Honshū, S Japón
498 K12 **Omae** *cabo* Honshū, S Japón
499 P7 **Ōmagari** Akita, Honshū, C Japón
307 E15 **Omagh** *Ir.* An Ómaigh. O Irlanda del Norte, RU
107 S15 **Omaha** Nebraska, C EEUU
279 E19 **Omaheke** *distrito* O Namibia
427 W10 **Omán** *of.* Sultanato de Omán, *Ar.* Salṭanat 'Umān; *ant.* Mascate y Omán. *estado monarquía* SO Asia
427 T5 **Pérsico, Golfo** *var.* El Golfo, *Ar.* Khalīj al 'Arabī, *Per.* Khalīj-e Fars. *golfo* SO Asia
542 J3 **Omapere** Northland, Isla Norte, Nueva Zelanda
543 E20 **Omarama** Canterbury, Isla Sur, Nueva Zelanda
350 F11 **Omarska** NO Bosnia-Herzegovina
279 C18 **Omaruru** Erongo, NO Namibia
279 C19 **Omaruru** *río* O Namibia
279 E17 **Omatako** *río* NE Namibia
Ōmati *ver* Ōmachi
279 E18 **Omawewozonyanda** Omaheke, E Namibia
499 Q5 **Oma** *cabo* Honshū, C Japón
Omba *ver* Ambae
Ombai *ver* Alor, Isla
512 Rr16 **Ombai** *estrecho* Nusa Tenggara, S Indonesia
279 C16 **Ombalantu** Omusati, N Namibia
267 H15 **Ombella-Mpoko** *prefectura* S República Centroafricana
Ombetsu *ver* Onbetsu
279 B17 **Ombombo** Kunene, NO Namibia
267 D19 **Omboué** Ogooué-Maritime, O Gabón
334 G13 **Ombrone** *río* C Italia
274 F9 **Omdurman** *var.* Umm Durmān. Jartoum, C Sudán
498 L11 **Ōme** Tōkyō, Honshū, S Japón
334 C6 **Omegna** Piamonte, NE Italia
535 P12 **Omeo** Victoria, SE Australia
418 F11 **'Omer** Southern, C Israel
147 P16 **Ometepec** Guerrero, S México
154 K11 **Ometepe** *isla* S Nicaragua
498 I10 **Ōmi-Hachiman** *var.* Ōmihachiman. Shiga, Honshū, SO Japón
46 L12 **Omineca, Montes** *cordillera* Columbia Británica, O Canadá
351 F14 **Omiš** *It.* Almissa. Split-Dalmacija, S Croacia
350 B10 **Omišalj** Primorje-Gorski Kotar, NO Croacia
498 D8 **Ōmi-shima** *isla* SO Japón
279 D19 **Omitara** Khomas, C Namibia
147 O16 **Omitlán** *río* S México
139 X14 **Ommaney** *cabo* Isla Baranof, Alaska, EEUU
310 N9 **Ommen** Overijssel, E Países Bajos
490 K11 **Ōmnögovĭ** *provincia* S Mongolia
Omo Botego *ver* Omo Wenz
275 I14 **Omo Wenz** *var.* Omo Botego. *río* Etiopía/Kenia
555 X7 **Omoa** Fatu Hira, NE Polinesia Francesa
Ómoldova *ver* Moldova Veche
379 V9 **Omolon** Chukotskiy Avtonomnyy Okrug, NE Federación Rusa
379 U9 **Omolon** *río* NE Federación Rusa
379 R10 **Omoloy** *río* NE Federación Rusa
499 P7 **Omono-gawa** *río* Honshū, C Japón
378 I15 **Omsk** Omskaya Oblast', C Federación Rusa
378 I14 **Omskaya Oblast'** *provincia* C Federación Rusa
379 V10 **Omsukchan** Magadanskaya Oblast', E Federación Rusa
499 U2 **Ōmu** Hokkaidō, NE Japón
275 I14 **Omo Wenz** *var.* Omo Botego. *río* Etiopía/Kenia
366 J12 **Omul, Várful** *ant.* Virful Omu
346 M9 **Omulew** *río* NE Polonia
275 I14 **Omo Wenz** *var.* Omo Botego. *río* Etiopía/Kenia
Omu, Virful *ver* Omul, Vârful
279 D16 **Omundaungilo** Ohangwena, N Namibia
498 B9 **Ōmura** Nagasaki, Kyūshū, SO Japón
279 B17 **Omusati** *distrito* N Namibia
498 C9 **Ōmuta** Fukuoka, Kyūshū, SO Japón
383 S14 **Omutninsk** Kirovskaya Oblast', NO Federación Rusa
107 V7 **Onamia** Minnesota, N EEUU
83 Y5 **Onancock** Virginia, NE EEUU
50 E10 **Onaping** *lago* Ontario, S Canadá
114 M12 **Onarga** Illinois, N EEUU
51 R6 **Onatchiway** *lago* Québec, SE Canadá
107 S14 **Onawa** Iowa, C EEUU
499 U5 **Onbetsu** *var.* Ombetsu. Hokkaidō, NE Japón
279 B16 **Oncócua** Cunene, SO Angola
331 S9 **Onda** País Valenciano, E España
347 N18 **Ondava** *río* NE Eslovaquia
Ondjiva *ver* N'Giva
259 T16 **Ondo** Ondo, SO Nigeria
259 T16 **Ondo** *estado* SO Nigeria
491 N8 **Öndörhaan** Hentiy, E Mongolia
279 D18 **Ondundazongonda** Otjozondjupa, N Namibia
455 K21 **Grado y Medio, Canal del** *canal* S Maldivas
557 V16 **Oneata** *isla* Islas Lau, E Fiyi
Onezhskaya Guba *ver* Onega, Golfo del
379 E10 **Onega** *río* NO Federación Rusa
379 D6 **Onega** *Rus.* Onezhskoye Ozero. *lago* NO Federación Rusa
382 L9 **Onega** Arjangel'skaya Oblast', NO Federación Rusa
382 K8 **Onega, Golfo del** *Rus.* Onezhskaya Guba. *bahía* NO Federación Rusa
78 I10 **Oneida** Nueva York, NE EEUU
82 M8 **Oneida** Tennessee, S EEUU
78 H9 **Oneida** *lago* Nueva York, NE EEUU
107 P13 **O'Neill** Nebraska, C EEUU
379 X14 **Onekotan** *isla* Islas Kuriles, SE Federación Rusa
91 P3 **Oneonta** Alabama, S EEUU
78 J11 **Oneonta** Nueva York, NE EEUU
554 I16 **Oneroa** *isla* S Islas Cook
366 K11 **Onești** *Hung.* Onyest; *ant.* Gheorghe Gheorghiu-Dej. Bacău, E Rumania
559 O11 **Onevai** *isla* Islas Tongatapu, S Tonga
342 A11 **Onex** Genève, SO Suiza
Onezhskoye Ozero *ver* Onega, Lago
279 C16 **Ongandjera** Omusati, N Namibia
542 N12 **Ongaonga** Hawke's Bay, Isla Norte, NZ
490 K9 **Ongi** Dundgovĭ, C Mongolia
490 J8 **Ongi** Övörhangay, C Mongolia
491 W14 **Ongjin** SO Corea del Norte
467 J17 **Ongole** Andhra Pradesh, E India
490 K8 **Ongon** Övörhangay, C Mongolia
Ongtüstik Qazaqstan Oblysy *ver* Yuzhnyy Kazajstán
311 I21 **Onhaye** Namur, S Bélgica
502 G11 **Onhne** Pegu, SO Myanmar (Birmania)
415 S9 **Oni** N Georgia
107 N9 **Onida** Dakota del Sur, N EEUU
498 E10 **Onigajō-yama** *monte* Shikoku, SO Japón
516 H7 **Onilahy** *río* S Madagascar
259 U16 **Onitsha** Anambra, S Nigeria
498 H9 **Ono** Hyōgo, Honshū, SO Japón
557 T16 **Ono** *isla* SO Fiyi
498 J9 **Ōno** Fukui, Honshū, SO Japón
498 D8 **Onoda** Yamaguchi, Honshū, SO Japón
557 V17 **Ono-i-lau** *isla* SE Fiyi
498 C9 **Ōnojō** *var.* Ōnozyō. Fukuoka, Kyūshū, SO Japón
379 O16 **Onojoy** Respublika Buryatiya, S Federación Rusa
498 F9 **Onomichi** *var.* Onomiti. Hiroshima, Honshū, SO Japón
Onomiti *ver* Onomichi
491 O7 **Onon Gol** *río* N Mongolia
Ononte *ver* Orontes
175 N6 **Onoto** Anzoátegui, NE Venezuela
555 O3 **Onotoa** *ant.* Isla Clerk. *atolón* Tungaru, O Kiribati
Ōnozyō *ver* Ōnojō
330 F4 **Ons, Illa de** *isla* NO España
300 I19 **Onsala** Halland, S Suecia
279 E23 **Onseepkans** Northern Cape, O República de Sudáfrica
530 H7 **Onslow** Australia Occidental
83 W11 **Onslow** *bahía* Carolina del Norte, E EEUU
310 P6 **Onstwedde** Groninga, NE Países Bajos
498 B11 **On-take** *monte* Kyūshū, SO Japón
498 K10 **Ontake-san** *monte* Honshū, S Japón
127 T15 **Ontario** California, O EEUU
118 M13 **Ontario** Oregón, NO EEUU
58 D10 **Ontario** *provincia* S Canadá
67 N16 **Ontario** *lago* Canadá/EEUU
331 S11 **Ontinyent** *var.* Onteniente. País Valenciano, E España
296 N15 **Ontojärvi** *lago* E Finlandia
114 L3 **Ontonagon** Michigan, N EEUU
114 L3 **Ontonagon** *río* Michigan, N EEUU
547 W11 **Ontong Java, Atolón** *ant.* Isla Lord Howe. *atolón* N Islas Salomón
Onuba *ver* Huelva
175 W9 **Onverwacht** Para, N Surinam
Onyest *ver* Onești
534 J7 **Oodla Wirra** Australia Meridional
534 F2 **Oodnadatta** Australia Meridional
534 C5 **Ooldea** Australia Meridional
103 Q8 **Oologah, Lake** *embalse* Oklahoma, C EEUU
Oos-Kaap *ver* Eastern Cape
Oos-Londen *ver* East London
311 E17 **Oostakker** Flandes Oriental, NO Bélgica
311 D15 **Oostburg** Zelanda, SO Países Bajos
310 L12 **Oosterbeek** Gelderland, SE Países Bajos
311 I14 **Oosterhout** Brabante del Norte, S Países Bajos
310 O6 **Oostermoers Vaart** *var.* Hunze. *río* NE Países Bajos
311 E14 **Oosterscheldedam** *presa* SO Países Bajos
310 M7 **Oosterwolde** *Fris.* Easterwâlde. Frisia, N Países Bajos
310 I9 **Oosthuizen** Holanda Septentrional, NO Países Bajos
311 H16 **Oostmalle** Amberes, N Bélgica
Oos-Transvaal *ver* Mpumalanga
311 E15 **Oost-Souburg** Zelanda, SO Países Bajos
Oost-Vlaanderen *ver* Flandes Oriental
310 J5 **Oost-Vlieland** Frisia, N Países Bajos
310 F12 **Oostvoorne** Holanda Meridional, SO Países Bajos
Ootacamund *ver* Udagamandalam
310 O10 **Ootmarsum** Overijssel, E Países Bajos
46 K14 **Ootsa, Lake** *embalse* Columbia Británica, SO Canadá
354 L8 **Opaka** Razgradska Oblast, N Bulgaria
267 M18 **Opala** Haut-Zaïre, C República Democrática del Congo
383 Q13 **Oparino** Kirovskaya Oblast', NO Federación Rusa
50 H8 **Opasatica** *lago* Québec, SE Canadá
350 B9 **Opatija** *It.* Abbazia. Primorje-Gorski Kotar, NO Croacia
347 N15 **Opatów** Tarnobrzeg, SE Polonia
347 I17 **Opava** *Alem.* Troppau. Severní Morava, E República Checa
347 H16 **Opava** *Alem.* Oppa. *río* NE República Checa
Ópazova *ver* Stara Pazova
546 L14 **Ope** *río* S PNG
Ópécska *ver* Pecica
50 E8 **Opeepeesway** *lago* Ontario, S Canadá
91 R5 **Opelika** Alabama, S EEUU
90 I8 **Opelousas** Luisiana, S EEUU
547 O11 **Open** *bahía* Nueva Inglaterra, E PNG
50 I12 **Opeongo** *lago* Ontario, SE Canadá
311 K17 **Opglabbeek** Limburgo, NE Bélgica
119 W6 **Opheim** Montana, NO EEUU
139 P10 **Ophir** Alaska, EEUU
Ophiusa *ver* Formentera
267 N18 **Opienge** Haut-Zaïre, E Rep. Democrática del Congo
543 G20 **Opihi** *río* Isla Sur, NZ
58 J9 **Opinaca** *río* Québec, C Canadá
58 J10 **Opinaca** *embalse* Québec, E Canadá
367 T5 **Opishnya** *Rus.* Oposhnya. Poltavs'ka Oblast', NE Ucrania
310 I8 **Opmeer** Holanda Septentrional, NO Países Bajos
259 V17 **Opobo** Akwa Ibom, S Nigeria
382 F16 **Opochka** Pskovskaya Oblast', O Federación Rusa
346 L13 **Opoczno** Piotrków, C Polonia
347 I15 **Opole** *Alem.* Oppeln. Opole, SO Polonia
347 H15 **Opole** *of.* Województwo Opolskie. *provincia* SO Polonia
Opolskie, Województwo *ver* Opole
438 G13 **Opornyy** Mangistau, SO Kazajstán
330 G6 **Oporto** *Port.* Porto; *ant.* Portus Cale. Porto, NO Portugal
330 G6 **Oporto** *Port.* Pôrto. *distrito* N Portugal
330 G6 **Oporto** *aeropuerto internacional* Porto, O Portugal
Oposhnya *ver* Opishnya
542 P8 **Opotiki** Bay of Plenty, Isla Norte, NZ
91 Q7 **Opp** Alabama, S EEUU
Oppa *ver* Opava
299 G9 **Oppdal** Sør-Trøndelag, S Noruega
Oppeln *ver* Opole
335 N23 **Oppido Mamertina** Calabria, SO Italia
Oppidum Ubiorum *ver* Colonia
299 F12 **Oppland** *condado* S Noruega
370 J12 **Opsa** *Rus.* Opsa. Vitsyebskaya Voblasts', NO Bielorrusia
102 I8 **Optima, Lake** *embalse* Oklahoma, C EEUU
542 J11 **Opunake** Taranaki, Isla Norte, Nueva Zelanda
555 N6 **Opunohu** *bahía* Moorea, O Polinesia Francesa
279 B17 **Opuwo** Kunene, NO Namibia
442 H6 **Oqqal'a** *var.* Akkala, *Rus.* Karakala. Qoraqalpoghiston Respublikasi, NO Uzbekistán
443 V13 **Oqsu** *Rus.* Oksu. *río* SE Tayikistán
443 P14 **Oqtogh, Qatorkŭhi** *Rus.* Jrebet Aktau. *cordillera* SO Tayikistán
442 M11 **Oqtosh** *Rus.* Aktash. Samarqand Wiloyati, C Uzbekistán
443 N11 **Oqtow Tizmasi** *Rus.* Jrebet Aktau. *cordillera* C Uzbekistán
114 J12 **Oquawka** Illinois, N EEUU
438 J10 **Or'** *Kaz.* Or. *río* Kazajstán/Federación Rusa
418 F9 **Or 'Aqiva** Haifa, O Israel
134 M15 **Oracle** Arizona, SO EEUU
366 F9 **Oradea** *ant.* Oradea Mare, *Alem.* Grosswardein, *Hung.* Nagyvárad. Bihor, NO Rumanía
Oradea Mare *ver* Oradea
351 M17 **Orahovac** *Alb.* Rahovec. Serbia, S Yugoslavia
350 H9 **Orahovica** Virovitica-Podravina, NE Croacia
462 K13 **Orai** Uttar Pradesh, N India
295 K12 **Orajärvi** Lappi, NO Finlandia
Ural'sk *ver* Oral
438 F8 **Oral** *Rus.* Ural. Zapadnyy Kazajstán, NO Kazajstán
254 I5 **Orán** *var.* Ouahran, Wahran. NO Argelia
186 J9 **Orange** *cabo* NE Brasil
91 V10 **Orange** *lago* Florida, SE EEUU
279 E23 **Orange** *Afr.* Oranjerivier. *río* S África
535 R8 **Orange** Nueva Gales del Sur, SE Australia
323 R14 **Orange** *ant.* Arausio. Vaucluse, SE Francia
95 Y10 **Orange** Texas, SO EEUU
83 V5 **Orange** Virginia, NE EEUU
107 S12 **Orange City** Iowa, C EEUU
516 J10 **Orange, Delta submarino del** *accidente submarino* SO Océano Índico
Orange Free State *ver* Free State
95 S14 **Orange Grove** Texas, SO EEUU
78 K13 **Orange Lake** Nueva York, NE EEUU
Orange Mouth/Orangemund *ver* Oranjemund
91 W9 **Orange Park** Florida, SE EEUU
154 G1 **Orange Walk** Orange Walk, N Belice
154 F1 **Orange Walk** *distrito* NO Belice
83 R13 **Orangeburg** Carolina del Sur, SE EEUU
546 M17 **Orangerie** *bahía* SE PNG
50 G15 **Orangeville** Ontario, S Canadá
134 M5 **Orangeville** Utah, O EEUU
318 N11 **Oranienburg** Brandeburgo, NE Alemania
310 O7 **Oranjekanaal** *canal* NE Países Bajos
279 D23 **Oranjemund** *var.* Orangemund; *ant.* Orange Mouth. Karas, SO Namibia
Oranjerivier *ver* Orange, Río
159 N16 **Oranjestad** *capital de territorio dependiente* (Aruba) O Aruba
Oranje Vrystaat *ver* Free State
513 W9 **Oransbari** Irian Jaya, E Indonesia
Orany *ver* Varėna
279 H18 **Orapa** Central, C Botswana
350 I10 **Orašje** N Bosnia-Herzegovina
366 G11 **Orăștie** *Alem.* Broos, *Hung.* Szászváros. Hunedoara, O Rumanía
Orașul Stalin *ver* Brașov
347 K18 **Orava** *Hung.* Árva, *Pol.* Orawa. *río* N Eslovaquia
Oravainen *ver* Oravais
296 K16 **Oravais** *Fin.* Oravainen. Vaasa, O Finlandia
Oravicabánya *ver* Oravița
366 F13 **Oravița** *Alem.* Orawitza, *Hung.* Oravicabánya. Caraș-Severin, SO Rumanía
Orawa *ver* Orava
543 B24 **Orawia** Southland, Isla Sur, NZ
Orawitza *ver* Oravița
323 P16 **Orb** *río* S Francia
334 C9 **Orba** *río* NO Italia
478 H12 **Orba** *lago* O China
342 B9 **Orbe** Vaud, O Suiza
335 G14 **Orbetello** Toscana, C Italia
330 K3 **Órbigo** *río* NO España
535 Q12 **Orbost** Victoria, SE Australia
300 O14 **Örbyhus** Uppsala, C Suecia
566 I1 **Orcadas** *estación científica argentina* Islas Orcadas del Sur, Antártida
239 J22 **Orcadas, Fosa de las** *accidente submarino* Mar del Scotia/Mar de Weddell
306 J4 **Orcadas, Islas** *var.* Orkney, Orkneys. *archipiélago* N Escocia, Reino Unido
566 H1 **Orcadas del Sur, Islas** *archipiélago* Antártida
331 P12 **Orcera** Andalucía, S España
119 P9 **Orchard Homes** Montana, NO EEUU
135 P5 **Orchard Mesa** Colorado, C EEUU
78 D10 **Orchard Park** Nueva York, NE EEUU
Orchid, Isla *ver* Lan Yü
174 M3 **Orchila, La** *isla* N Venezuela
355 G18 **Orchómenos** *var.* Orhomenos, Orkhómenos; *ant.* Skripón, *ant.* Orchomenus. Grecia Central, C Grecia
Orchomenus *ver* Orchómenos
334 B7 **Orco** *río* NO Italia
127 V14 **Ord** *monte* California, O EEUU
107 O14 **Ord** Nebraska, C EEUU
Ordat' *ver* Ordats'
371 O15 **Ordats'** *Rus.* Ordat'. Mahilyowskaya Voblasts', E Bielorrusia
134 K8 **Orderville** Utah, O EEUU
330 H2 **Ordes** Galicia, NO España
490 M14 **Ordos, Desierto de** *var.* Desierto de Mu Us. *desierto* N China
Ordos, Desierto de *ver* Mu Us Shamo
557 X4 **Ordot** C Guam
415 N11 **Ordu** *ant.* Cotyora. Ordu, N Turquía
414 M11 **Ordu** *provincia* N Turquía
415 V14 **Ordubad** SO Azerbaiyán
331 O3 **Orduña** País Vasco, N España
135 U6 **Ordway** Colorado, C EEUU
438 L8 **Ordzhonikidze** Kustanay, N Kazajstán
367 T9 **Ordzhonikidze** Dnipropetrovs'ka Oblast', E Ucrania
Ordzhonikidze *ver* Vladikavkaz, Federación Rusa
Ordzhonikidze *ver* Yenakiyeve, Ucrania
Ordzhonikidzeabad *ver* Kofarnihon
Ore, Montes *ver* Erzgebirge/Krušné Hory
95 W6 **Ore City** Texas, SO EEUU
175 U9 **Orealla** E Guyana
351 G15 **Orebić** *It.* Sabbioncello. Dubrovnik-Neretva, S Croacia
300 M16 **Örebro** Örebro, C Suecia
300 L16 **Örebro** *condado* C Suecia
114 L10 **Oregón** Illinois, N EEUU
103 Q2 **Oregón** Missouri, C EEUU
115 R11 **Oregón** Ohio, N EEUU
118 H13 **Oregón** *of.* Estado de Oregón; también conocido como Beaver State, Sunset State, Valentine State, Webfoot State. *estado* NO EEUU
118 G11 **Oregón City** Oregón, NO EEUU
300 P14 **Öregrund** Uppsala, C Suecia
Orejov *ver* Orijiv
390 L3 **Orejovo-Zuyevo** Moskovskaya Oblast', O Federación Rusa
Orejovsk *ver* Arejawsk
367 V6 **Oril'** *Rus.* Orel. *río* E Ucrania
390 J6 **Orël** Orlovskaya Oblast', O Federación Rusa
178 E11 **Orellana** Loreto, N Perú
330 L11 **Orellana** *embalse* O España
134 L3 **Orem** Utah, O EEUU
391 V7 **Orenburg** *ant.* Chkalov. Orenburgskaya Oblast', O Federación Rusa
391 V7 **Orenburg** *aeropuerto internacional* Orenburgskaya Oblast', O Federación Rusa
391 T7 **Orenburgskaya Oblast'** *provincia* O Federación Rusa
Orense *ver* Ourense
556 F8 **Oreor** *var.* Koror. *capital de estado* (Palau) Oreor, N Palau
556 F8 **Oreor** *var.* Koror. *isla* N Palau
543 B24 **Orepuki** Southland, Isla Sur, NZ
354 L12 **Orestiáda** *ant.* Orestiás. Macedonia Oriental y Tracia, NE Grecia
Orestiás *ver* Orestiáda
300 J22 **Oresund** *Dan.* Øresund, *Sue.* Öresund. *estrecho* Dinamarca/Suecia
300 J22 **Øresund/Øresund** *estrecho* Dinamarca, Suecia
543 C23 **Oreti** *río* Isla Sur, NZ
542 L5 **Orewa** Auckland, Isla Norte, Nueva Zelanda
513 Y14 **Oreyabo** Irian Jaya, E Indonesia
355 H14 **Orfánion** *golfo* N Grecia
158 B5 **Órganos, Sierra de los** *cordillera* O Cuba
135 R15 **Organ** *pico* Nuevo México, SO EEUU
331 N9 **Orgaz** Castilla-La Mancha, C España
Orgeyev/Orheiu *ver* Orhei
490 I6 **Orgil** Hövsgöl, C Mongolia
331 O15 **Órgiva** *var.* Orjiva. Andalucía, S España
490 I9 **Örgön** Bayanhongor, C Mongolia
367 N9 **Orhei** *var.* Orheiu, *Rus.* Orgeyev. N Moldavia
331 R3 **Orhi** *var.* Orhy, Pico de Orhy, Pic d'Orhy. *monte* Francia/España *ver también* Orhy
Orhomenos *ver* Orchómenos
490 L6 **Orhon Gol** *río* N Mongolia
322 J16 **Orhy** *var.* Orhi, Pico de Orhy, Pic d'Orhy. *monte* Francia/España *ver también* Orhi
Orhy, Pic d'/Orhy, Pico de *ver* Orhi/Orhy
126 L2 **Orick** California, O EEUU
118 L6 **Orient** Washington, NO EEUU
50 D6 **Oriental** *cordillera* Bolivia/Perú
50 D6 **Oriental** *cordillera* C Colombia
179 H16 **Oriental** *cordillera* C Perú
199 M15 **Oriente** Buenos Aires, E Argentina
331 R12 **Orihuela** *var.* Oriola. País Valenciano, E España
367 V9 **Orijiv** *Rus.* Orejov. Zaporiz'ka Oblast', SE Ucrania
351 K22 **Orikum** *var.* Orikumi. Vlorë, SO Albania
Orikumi *ver* Orikum
50 H14 **Orillia** Ontario, S Canadá
296 M19 **Orimattila** Uusimaa, S Finlandia
119 Y15 **Orin** Wyoming, C EEUU
Orel *ver* Oril'
546 G15 **Oriomo** Western, SO PNG
114 K11 **Orion** Illinois, N EEUU
107 Q5 **Oriska** Dakota del Norte, N EEUU
463 P17 **Orissa** *estado* NE India
Orissaar *ver* Orissaare
370 E5 **Orissaare** *Alem.* Orissaar. Saaremaa, O Estonia
335 A19 **Oristano** *golfo* Cerdeña, Italia, C Mar Mediterráneo
335 B19 **Oristano** Cerdeña, Italia, C Mar Mediterráneo
174 D13 **Orito** Putumayo, SO Colombia
296 N17 **Orivesi** *lago* SE Finlandia
296 L18 **Orivesi** Häme, SO Finlandia
186 H12 **Oriximiná** Pará, NE Brasil
147 Q14 **Orizaba** Veracruz Llave, E México
147 Q14 **Orizaba, Volcán Pico de** *var.* Citlaltépetl. *monte* S México
300 I16 **Ørje** Østfold, S Noruega
351 I16 **Orjen** *cordillera* Bosnia-Herzegovina/Yugoslavia
Orjiva *ver* Orgiva
299 G8 **Orkanger** Sør-Trøndelag, S Noruega
299 G8 **Orkdalen** *valle* S Noruega
300 K22 **Örkelljunga** Kristianstad, S Suecia
Orkhaniye *ver* Botevgrad
Orkhómenos *ver* Orchómenos
299 H9 **Orkla** *río* S Noruega
Orkney/Orkneys *ver* Orcadas, Islas
94 K8 **Orla** Texas, SO EEUU
127 N5 **Orland** California, O EEUU
335 K23 **Orlando** *cabo* Sicilia, Italia, C Mar Mediterráneo
91 X11 **Orlando** Florida, SE EEUU
91 X12 **Orlando** *aeropuerto internacional* Florida, SE EEUU
Orlau *ver* Orlová
323 N6 **Orléanais** *región cultural* C Francia
323 N7 **Orléans** *ant.* Aurelianum. Loiret, C Francia
51 R10 **Orléans, Île d'** *isla* Québec, SE Canadá
Orléansville *ver* Chelif
347 F16 **Orlice** *Alem.* Adler. *río* NE República Checa
379 N16 **Orlik** Respublika Buryatiya, S Federación Rusa
383 Q14 **Orlov** *ant.* Jalturin. Kirovskaya Oblast', NO Federación Rusa
Orlov, Mys *ver* Orlovski, Cabo
347 I17 **Orlová** *Alem.* Orlau, *Pol.* Orłowa. Severní Morava, SE República Checa
390 I6 **Orlovskaya Oblast'** *provincia* O Federación Rusa
382 M5 **Orlovski, Cabo** *var.* Mys Orlov, Mys Orlovskiy *cabo* NO Federación Rusa
Orłowa *ver* Orlová
323 O5 **Orly** *aeropuerto internacional* (París) Essonne, N Francia
371 G16 **Orlya** *Rus.* Orlya. Hrodzyenskaya Voblasts', O Bielorrusia
354 M7 **Orlyak** *ant.* Makenzen, Trubchular, *Rum.* Trupcilar. Varnenska Oblast, NE Bulgaria
450 L16 **Ormāra** Baluchistān, SO Pakistán
503 U14 **Ormoc** *of.* Ormoc City, *var.* MacArthur. Leyte, C Filipinas
91 X10 **Ormond Beach** Florida, SE EEUU
343 X10 **Ormož** *Alem.* Friedau. NE Eslovenia
50 J13 **Ormsby** Ontario, SE Canadá
307 K17 **Ormskirk** NO Inglaterra, RU
Ormsö *ver* Vormsi
51 N13 **Ormstown** Québec, SE Canadá
427 W6 **Ormuz** *var.* Estrecho de Hormuz, *Per.* Tangeh-ye Hormoz. *estrecho* Irán/Omán
323 T8 **Ornans** Doubs, E Francia
322 K5 **Orne** *río* N Francia
322 K5 **Orne** *departamento* N Francia
295 G12 **Ørnes** Nordland, C Noruega
346 L7 **Orneta** Elbląg, N Polonia
300 P16 **Ornö** Estocolmo, C Suecia
135 Q3 **Orno** *pico* Colorado, C EEUU
296 I16 **Örnsköldsvik** Västernorrland, C Suecia
491 X13 **Oro** E Corea del Norte
246 D12 **Oro, Costa de** *región costera* S Ghana
146 J8 **Oro, Río del** *río* C México
127 U14 **Oro Grande** California, O EEUU
147 O13 **Oro, El** México, S México
178 B8 **Oro, El** *provincia* SO Ecuador
159 T6 **Orocovis** C Puerto Rico
174 H10 **Orocué** Casanare, E Colombia
259 N13 **Orodara** SO Burkina Faso
331 S4 **Oroel, Peña de** *monte* N España
119 N10 **Orofino** Idaho, NO EEUU
490 I9 **Orog** *lago* S Mongolia
135 S15 **Orogrande** Nuevo México, SO EEUU
555 Q7 **Orohena, Monte** *volcán* Tahití, O Polinesia Francesa
Orol Dengizi *ver* Aral, Mar de
Orolaunum *ver* Arlon
556 I16 **Oroluk** *atolón* Islas Carolinas, C Micronesia
59 O15 **Oromocto** Nueva Brunswick, SE Canadá
555 S4 **Orona** *ant.* Isla Hull. *atolón* Islas Phoenix, C Kiribati
555 V17 **Orongo** *monumento antiguo* Isla de Pascua, Chile, E Océano Pacífico
418 I3 **Orontes** *var.* Ononte, *Ar.* Nahr el Aassi, Nahr al 'Aṣī. *río* SO Asia
330 L9 **Oropesa** Castilla-La Mancha, C España
331 T8 **Oropesa** País Valenciano, E España
Oropeza *ver* Cochabamba
491 U5 **Oroqen Zizhiqi** Nei Mongol Zizhiqu, N China
503 U15 **Oroquieta** *var.* Oroquieta City. Mindanao, S Filipinas
187 O14 **Orós, Açude** *embalse* E Brasil
335 D18 **Orosei** *golfo* Mar Tirreno, C Mar Mediterráneo
347 M24 **Orosháza** Békés, SE Hungría
Orosirá Rodhópis *ver* Ródope, Montes
347 I22 **Oroszlány** Komárom-Esztergom, O Hungría
238 O11 **Orotava, La** Tenerife, Islas Canarias, España, NE Océano Atlántico
557 X4 **Orote** *península* O Guam
379 U11 **Orotukan** Magadanskaya Oblast', E Federación Rusa
127 O5 **Oroville** California, O EEUU
118 K6 **Oroville** Washington, NO EEUU
127 O5 **Oroville, Lake** *embalse* California, O EEUU
179 E14 **Oroya, La** Junín, C Perú
238 I7 **Orphan Knoll** *accidente submarino* NO Océano Atlántico
107 V3 **Orr** Minnesota, N EEUU
300 M21 **Orrefors** Kalmar, S Suecia
534 I7 **Orroroo** Australia Meridional
115 T12 **Orrville** Ohio, N EEUU
299 L12 **Orsa** Kopparberg, C Suecia
Orschowa *ver* Orșova
Orschütz *ver* Orzyc
371 O14 **Orsha** *Rus.* Orsha. Vitsyebskaya Voblasts', NE Bielorrusia
391 Q2 **Orshanka** Respublika Mariy El, O Federación Rusa
342 C11 **Orsières** Valais, SO Suiza
378 F15 **Orsk** Orenburgskaya Oblast', O Federación Rusa
366 F13 **Orșova** *Alem.* Orschowa, *Hung.* Orsova. Mehedinți, SO Rumanía
299 D10 **Ørsta** Møre og Romsdal, S Noruega
300 O15 **Örsundsbro** Uppsala, C Suecia
335 M16 **Orta Nova** Puglia, SE Italia
414 I17 **Orta Toroslar** *cordillera* S Turquía
414 D16 **Ortaca** Muğla, SO Turquía
174 E11 **Ortega** Tolima, O Colombia
330 H1 **Ortegal** *cabo* NO España
Ortelsburg *ver* Szczytno
322 J15 **Orthez** Pyrénées-Atlantiques, SO Francia
179 K14 **Orthon** *río* N Bolivia
194 J10 **Ortigueira** Paraná, S Brasil
330 H1 **Ortigueira** Galicia, NO España
334 H5 **Ortisei** *Alem.* Sankt-Ulrich. Trentino-Alto Adigio, N Ital

Osjek *ver* Osijek
107 W15 **Oskaloosa** Iowa, C EEUU
103 Q4 **Oskaloosa** Kansas, C EEUU
300 N20 **Oskarshamn** Kalmar, S Suecia
300 J21 **Oskarström** Halland, S Suecia
50 M8 **Oskélanéo** Québec, SE Canadá
Öskemen *ver* Ust'-Kamenogorsk
439 X9 **Oskemen** *Kaz.* Öskemen. Vostochnyy Kazajstán, E Kazajstán
Oskil *ver* Oskol
367 W5 **Oskol** *Ucr.* Oskil. *río* Federación Rusa/Ucrania
296 D20 **Oslo** *ant.* Christiania, Kristiania. *capital de estado* (Noruega) Oslo, S Noruega
296 D20 **Oslo** *condado* S Noruega
296 D21 **Oslofjorden** *fiordo* S Noruega
467 G15 **Osmānābād** Mahārāshtra, C India
414 J11 **Osmancık** Çorum, N Turquía
414 L16 **Osmaniye** Adana, S Turquía
300 O16 **Ösmo** Estocolmo, C Suecia
370 E3 **Osmussaar** *isla* O Estonia
318 G13 **Osnabrück** Baja Sajonia, NO Alemania
346 D11 **Ośno Lubuskie** *Alem.* Drossen. Gorzów, O Polonia
66 G8 **Oso, Gran Lago del** *Fr.* Grand Lac de l'Ours. *lago* Territorios del Noroeste, NO Canadá
Osogovske Planine/Osogovski
351 P18 **Osogovski Planina** *var.* Osogovske Planine, *Mac.* Osogovski Planini. *cordillera* Bulgaria/ Macedonia
499 Q5 **Osore-yama** *monte* Honshū, C Japón
Oşorhei *ver* Târgu Mureş
195 J16 **Osório** Rio Grande do Sul, S Brasil
199 G16 **Osorno** Los Lagos, C Chile
330 M4 **Osorno** Castilla y León, N España
Osos, Isla de los *ver* Bjørnøya
47 N17 **Osoyoos** Columbia Británica, SO Canadá
174 J6 **Ospino** Portuguesa, N Venezuela
310 K13 **Oss** Brabante del Norte, S Países Bajos
330 H11 **Ossa** *monte* S Portugal
355 F15 **Óssa** *cordillera* C Grecia
535 O16 **Ossa** *monte* Tasmania, SE Australia
91 X6 **Ossabaw, Estuario** *paso* Georgia, SE EEUU
91 X6 **Ossabaw** *isla* Georgia, SE EEUU
330 H11 **Ossa, Serra d'** *cordillera* SE Portugal
259 U16 **Osse** *río* S Nigeria
114 J6 **Osseo** Wisconsin, N EEUU
343 S9 **Ossiacher** *lago* S Austria
78 K13 **Ossining** Nueva York, NE EEUU
299 I12 **Ossjøen** *lago* S Noruega
379 W11 **Ossora** Koryakskiy Avtonomnyy Okrug, E Federación Rusa
382 I15 **Ostashkov** Tverskaya Oblast', O Federación Rusa
318 H9 **Oste** *río* NO Alemania
Ostee *ver* Báltico, Mar
Ostende/Oostende *ver* Ostende
311 B16 **Ostende** *var.* Oostende, *Fr.* Ostende. Flandes Occidental, NO Bélgica
311 B16 **Ostende** *aeropuerto internacional* Flandes Occidental, NO Bélgica
367 P3 **Oster** Chernihivs'ka Oblast', N Ucrania
300 O14 **Österbybruk** Uppsala, C Suecia
300 M19 **Österbymo** Östergotland, S Suecia
299 K12 **Österdalälven** *río* C Suecia
299 I12 **Østerdalen** *valle* S Noruega
300 L18 **Östergötland** *condado* S Suecia
318 H10 **Osterholz-Scharmbeck** Baja Sajonia, NO Alemania
Östermark *ver* Teuva
Östermyra *ver* Seinäjoki
Osterode/Osterode in Ostpreussen *ver* Ostróda
319 J14 **Osterode am Harz** Baja Sajonia, C Alemania
299 C13 **Osterøy** *isla* S Noruega
Österreich *ver* Austria
296 G16 **Östersund** Jämtland, C Suecia
300 N14 **Österåla** Västmanland, C Suecia
319 H22 **Ostfildern** Baden-Württemberg, SO Alemania
300 H16 **Østfold** *condado* S Noruega
318 F10 **Ostfriesland** *región histórica* NO Alemania
OstfriesischeInseln *ver* Frisias Orientales, Islas
300 P14 **Österhammar** Uppsala, C Suecia
Ostia Aterni *ver* Pescara
334 G8 **Ostiglia** Lombardía, N Italia
300 J14 **Östmark** Värmland, C Suecia
300 K22 **Östra Ringsjön** *lago* S Suecia
347 I17 **Ostrava** Severní Morava, E República Checa
346 K8 **Ostróda** *Alem.* Osterode, Osterode in Ostpreussen. Olsztyn, N Polonia
Ostrog/Ostróg *ver* Ostroh
390 L8 **Ostrogozhsk** Voronezhskaya Oblast', O Federación Rusa
366 L4 **Ostroh** *Pol.* Ostróg, *Rus.* Ostrog. Rivnens'ka Oblast', NO Ucrania
Ostrołęckie, Województwo/Ostrolenka *ver* Ostrołęka
346 N9 **Ostrołęka** *Alem.* Wiesenhof, *Rus.* Ostrolenka. Ostrołęka, NE Polonia
346 M10 **Ostrołęka** *of.* Województwo Ostrołęckie, *Rus.* Ostrolenka. *provincia* NE Polonia
347 A16 **Ostrov** *Alem.* Schlackenwerth. Západní Čechy, NO República Checa
382 F15 **Ostrov** *Let.* Austrava. Pskovskaya Oblast', O Federación Rusa
Ostrovets *ver* Ostrowiec Świętokrzyski
351 M21 **Ostrovicës, Mali i** *monte* SE Albania
354 L7 **Ostrovo** *ant.* Golema Ada. Razgradska Oblast, NE Bulgaria
383 N15 **Ostrovskoye** Kostromskaya Oblast', NO Federación Rusa
Ostrów *ver* Ostrów Wielkopolski
346 P13 **Ostrów Lubelski** Lublin, E Polonia
346 N10 **Ostrów Mazowiecka** *var.* Ostrów Mazowiecki. Ostrołęka, NE Polonia
Ostrów Mazowiecki *ver* Ostrów Mazowiecka
Ostrowo *ver* Ostrów Wielkopolski
346 H13 **Ostrów Wielkopolski** *var.* Ostrów, *Alem.* Ostrowo. Kalisz, C Polonia
Ostrowiec *ver* Ostrowiec Świętokrzyski
347 M14 **Ostrowiec Świętokrzyski** *var.* Ostrowiec, *Rus.* Ostrovets. Kielce, SE Polonia
Ostryna *ver* Astryna
346 I13 **Ostrzeszów** Kalisz, C Polonia
335 P18 **Ostuni** Puglia, SE Italia
Ostyako-Voguls'k *ver* Janty-Mansiysk
Osum *ver* Osumit, Lumi i
354 I9 **Osŭm** *río* N Bulgaria
351 L22 **Osumit, Lumi i** *var.* Osum. *río* SE Albania
498 B11 **Ōsumi-hantō** *cordillera* Kyūshū, SO Japón
498 B12 **Ōsumi-kaikyō** *estrecho* SO Japón
259 T16 **Osun** *estado* SO Nigeria
330 L14 **Osuna** Andalucía, S España
194 J8 **Osvaldo Cruz** São Paulo, S Brasil
Osveya *ver* Asvyeya
78 J7 **Oswegatchie** *río* Nueva York, NE EEUU
103 Q7 **Oswego** Kansas, C EEUU
78 H9 **Oswego** Nueva York, NE EEUU
307 K19 **Oswestry** O Inglaterra, RU
347 J16 **Oświęcim** *Alem.* Auschwitz. Bielsko-Biała, S Polonia
498 M10 **Ōta** Gunma, Honshū, S Japón
543 F23 **Otago** *península* Isla Sur, NZ
543 E22 **Otago** *of.* Otago Region. *región* Isla Sur, NZ
498 E9 **Ōtake** Hiroshima, Honshū, SO Japón
542 L13 **Otaki** Wellington, Isla Norte, NZ
499 O10 **Ōtakine-yama** *monte* Honshū, C Japón
296 M15 **Otanmäki** Oulu, C Finlandia
439 T15 **Otar** Zhambyl, SE Kazajstán
499 R3 **Otaru** Hokkaidō, NE Japón
543 C24 **Otatara** Southland, Isla Sur, NZ
543 C24 **Otautau** Southland, Isla Sur, NZ
296 M18 **Otava** Mikkeli, SE Finlandia
347 B18 **Otava** *Alem.* Wottawa. *río* SO República Checa
178 C6 **Otavalo** Imbabura, N Ecuador
279 D17 **Otavi** Otjozondjupa, N Namibia
499 N10 **Ōtawara** Tochigi, Honshū, S Japón
279 B16 **Otchinjau** Cunene, SO Angola
366 F12 **Oţelu Roşu** *Alem.* Ferdinandsberg, *Hung.* Nándorhgy. Caras-Severin, SO Rumania
543 E21 **Otematata** Canterbury, Isla Sur, Nueva Zelanda
370 I6 **Otepää** *Alem.* Odenpäh. Valgamaa, SE Estonia
118 K9 **Othello** Washington, NO EEUU
355 A15 **Othonoí** *isla* Islas Jónicas, Grecia, C Mar Mediterráneo
Othris *ver* Óthrys
355 F17 **Óthrys** *var.* Othris. *cordillera* C Grecia
259 Q14 **Oti** *río* N Togo
146 K10 **Otinapa** Durango, C México
543 G17 **Otira** West Coast, Isla Sur, NZ
135 V3 **Otis** Colorado, C EEUU
58 L10 **Otish, Montes** *cordillera* Québec, E Canadá
279 C17 **Otjikondo** Kunene, N Namibia
279 C17 **Otjikoto** *var.* Oshikoto. *distrito* N Namibia
279 E18 **Otjinene** Omaheke, NE Namibia
279 D18 **Otjiwarongo** Otjozondjupa, N Namibia
279 D18 **Otjosondu** *var.* Otjosundu. Otjozondjupa, C Namibia
Otjosundu *ver* Otjosondu
279 D18 **Otjozondjupa** *distrito* C Namibia
350 C11 **Otočac** Lika-Senj, O Croacia
499 T4 **Otofuke-gawa** *río* Hokkaidō, NE Japón
490 M14 **Otog Qi** Nei Mongol Zizhiqu, N China
499 T2 **Otoineppu** Hokkaidō, NE Japón
350 J10 **Otok** Vukovar-Srijem, E Croacia
366 K14 **Otopen** *aeropuerto internacional* (Bucarest) Bucureşti, S Rumanía
542 L8 **Otorohanga** Waikato, Isla Norte, NZ
58 D9 **Otoskwin** *río* Ontario, C Canadá
498 F10 **Ōtoyo** Kōchi, Shikoku, SO Japón
300 E16 **Otra** *río* S Noruega
335 R19 **Otranto** Puglia, SE Italia
Otranto, Canale d' *ver* Otranto, Estrecho de
335 Q18 **Otranto, Estrecho de** *It.* Canale d'Otranto. *estrecho* Albania/Italia
347 H18 **Otrokovice** *Alem.* Otrokowitz. Jižní Morava, SE República Checa
Otrokowitz *ver* Otrokovice
115 P10 **Otsego** Michigan, N EEUU
115 Q6 **Otsego** *lago* Michigan, N EEUU
78 I11 **Otselic** *río* Nueva York, NE EEUU
498 I10 **Ōtsu** *var.* Ōtu. Shiga, Honshū, SO Japón
498 L11 **Ōtsuki** *var.* Otuki. Yamanashi, Honshū, S Japón
299 G11 **Otta** Oppland, S Noruega
556 I13 **Otta** *isla* Chuuk, C Micronesia
299 F11 **Otta** *río* S Noruega
556 I13 **Otta, Paso de** *pasaje* Islas Chuuk, C Micronesia
300 J22 **Ottarp** Malmöhus, S Suecia
50 L12 **Ottawa** *capital de estado* (Canadá) Ontario, SE Canadá
114 L11 **Ottawa** Illinois, N EEUU
103 Q5 **Ottawa** Kansas, C EEUU
115 R12 **Ottawa** Ohio, N EEUU
50 L12 **Ottawa** *var.* Uplands. *aeropuerto internacional* Ontario, SE Canadá
50 M12 **Ottawa** *Fr.* Outaouais. *río* Ontario/Québec, SE Canadá
58 I4 **Ottawa, Islas** *archipiélago* Territorios del Noroeste, C Canadá
78 L8 **Otter Creek** *río* Vermont, NE EEUU
134 L6 **Otter Creek** *embalse* Utah, O EEUU
107 S6 **Otter Tail** *lago* Minnesota, N EEUU
107 R7 **Otter Tail** *río* Minnesota, C EEUU100 L11 **Otterlo** Gelderland, E Países Bajos
299 D9 **Otterøya** *isla* S Noruega
300 H23 **Otterup** Fyn, C Dinamarca
311 H19 **Ottignies** Brabante valón, C Bélgica
319 L23 **Ottobrunn** Baviera, SE Alemania
546 I12 **Otto** *monte* C PNG
107 X15 **Ottumwa** Iowa, C EEUU
Ōtu *ver* Ōtsu
559 O11 **Otu Tolu, Islas** *archipiélago* SE Tonga
279 B16 **Otuazuma** Kunene, NO Namibia
Otuki *ver* Ōtsuki
259 V16 **Oturkpo** Benue, S Nigeria
534 M13 **Otway** *cabo* Victoria, SE Australia
199 H24 **Otway, Seno** *estuario* S Chile
Ötz *ver* Oetz
342 L8 **Ötztaler Ache** *río* O Austria
103 U13 **Ouachita** *río* Arkansas/Luisiana, C EEUU
103 T12 **Ouachita, Lake** *embalse* Arkansas, C EEUU
103 R11 **Ouachita, Montes** *cordillera* Arkansas/Oklahoma, C EEUU
Ouadaï *ver* Ouaddaï
258 J7 **Ouadâne** *var.* Ouadane. Adrar, C Mauritania
266 K13 **Ouadda** Haute-Kotto, N República Centroafricana
266 J10 **Ouaddaï** *of.* Préfecture du Ouaddaï, *var.* Ouadaï, Wadai. *prefectura* SE Chad
Ouagadougou *ver* Uagadugú
259 O12 **Ouahigouya** NO Burkina Faso
Ouahran *ver* Orán
267 J14 **Ouaka** *prefectura* C República Centroafricana
267 J15 **Ouaka** *río* S República Centroafricana
Oualam *ver* Ouallam
258 M9 **Oualâta** *var.* Oualata. Hodh ech Chargui, SE Mauritania
259 R11 **Ouallam** *var.* Oualam. Tillabéri, O Níger
516 H14 **Ouanani** Mohéli, S Comores
175 Z10 **Ouanary** E Guayana Francesa
266 L13 **Ouanda Djallé** Vakaga, NE República Centroafricana
267 N14 **Ouando** Haut-Mbomou, SE República Centroafricana
267 L15 **Ouango** Mbomou, S República Centroafricana
259 N14 **Ouangolodougou** *var.* Wangolodougou. N Costa de Marfil
516 I13 **Ouani** Anjouan, SE Comores
267 M15 **Ouara** *río* E República Centroafricana
258 K7 **Ouaràne** *desierto* C Mauritania
51 O11 **Ouareau** *río* Québec, SE Canadá
254 K7 **Ouargla** *var.* Wargla. NE Argelia
254 F8 **Ouarzazate** S Marruecos
259 Q11 **Ouatagouna** Gao, E Mali
254 G6 **Ouazzane** *var.* Ouezzane, *Ar.* Wazan, Wazzan. N Marruecos
Oubangui *ver* Ubangi
Oubangui-Chari *ver* República Centroafricana
Oubari, Edeyen d' *ver* Awbārī, Idhān
310 G13 **Oud-Beijerland** Holanda Meridional, SO Países Bajos
310 F13 **Ouddorp** Holanda Meridional, SO Países Bajos
310 P6 **Oude Pekela** Groninga, NE Países Bajos
259 P9 **Oudeïka** *oasis* C Mali
311 E18 **Oudenaarde** *Fr.* Audenarde. Flandes Oriental, SO Bélgica
311 H14 **Oudenbosch** Brabante del Norte, S Países Bajos
Ouderkerk *ver* Ouderkerk aan den Amstel
310 I10 **Ouderkerk aan den Amstel** *var.* Ouderkerk. Holanda Septentrional, C Países Bajos
310 I6 **Oudeschild** Holanda Septentrional, NO Países Bajos
311 G14 **Oude-Tonge** Holanda Meridional, SO Países Bajos
310 I12 **Oudewater** Utrecht, C Países Bajos
Oudjda *ver* Oujda
310 L5 **Oudkerk** Frisia, N Países Bajos
322 J7 **Oudon** *río* NO Francia
310 I9 **Oudorp** Holanda Septentrional, NO Países Bajos
279 G25 **Oudtshoorn** Western Cape, SO Rep. de Sudáfrica
311 I16 **Oud-Turnhout** Amberes, N Bélgica
254 F7 **Oued-Zem** C Marruecos
557 O13 **Ouégoa** Province Nord, C Nueva Caledonia
258 L13 **Ouélésséboug ou** *var.* Ouolossébougou. Koulikoro, SO Mali
259 N16 **Ouellé** E Costa de Marfil
259 R16 **Ouémé** *río* C Benín
557 Q15 **Ouen** *isla* S Nueva Caledonia
259 O13 **Ouessa** S Burkina Faso
322 D5 **Ouessant** *Ing.* Ushant. *isla* NO Francia
267 H17 **Ouésso** La Sangha, NO Congo
267 D15 **Ouest** *Esp.* Oeste. *provincia* O Camerún
554 G11 **Ouest, Baie de l'** *bahía* Wallis, Wallis y Futuna
51 Y7 **Ouest, Pointe de l'** *cabo* Québec, SE Canadá
Ouezzane *ver* Ouazzane
311 K20 **Ouffet** Lieja, E Bélgica
267 H14 **Ouham** *prefectura* NO República Centroafricana
266 I13 **Ouham** *río* República Centroafricana/Chad
267 G14 **Ouham-Pendé** *prefectura* O República Centroafricana
259 R16 **Ouidah** S Benín
254 H6 **Oujda** *Ar.* Oudjda, Ujda. NE Marruecos
258 I7 **Oujeft** Adrar, C Mauritania
296 L15 **Oulainen** Oulu, C Finlandia
Ould Yanja *ver* Ould Yenjé
258 J10 **Ould Yenjé** *var.* Ould Yanja. Guidimaka, S Mauritania
296 L14 **Oulu** *Sue.* Uleåborg. Oulu, C Finlandia
296 M14 **Oulu** *Sue.* Uleåborg. *provincia* N Finlandia
296 L15 **Oulu** *Sue.* Uleträsk. *lago* C Finlandia
296 M14 **Oulujoki** *Sue.* Uleälv. *río* C Finlandia
296 L14 **Oulunsalo** Oulu, C Finlandia
334 A8 **Oulx** Piamonte, NE Italia
254 F7 **Oum er Rbia** *río* C Marruecos
266 J9 **Oum-Chalouba** Borkou-Ennedi-Tibesti, NE Chad
258 M16 **Oumé** C Costa de Marfil
266 J10 **Oum-Hadjer** Batha, E Chad
295 K10 **Ounasjoki** *río* N Finlandia
266 J7 **Ounianga Kébir** Borkou-Ennedi-Tibesti, N Chad
Ouolossébougou *ver* Ouélésséboug ou
Oup *ver* Auob
311 K19 **Oupeye** Lieja, E Bélgica
311 N21 **Our** *río* NO Europa
135 Q7 **Ouray** Colorado, C EEUU
323 R7 **Ource** *río* C Francia
330 G9 **Ourém** Santarém, C Portugal
330 H4 **Ourense** *Esp.* Orense; *Lat.* Aurium. Galicia, NO España
330 I4 **Ourense** *provincia* Galicia, NO España
187 O15 **Ouricuri** Pernambuco, E Brasil
194 J9 **Ourinhos** São Paulo, S Brasil
330 G13 **Ourique** Beja, S Portugal
187 M20 **Ouro Preto** Minas Gerais, NE Brasil
Ours, Grand Lac de l' *ver* Oso, Gran Lago del
311 K20 **Ourthe** *río* E Bélgica
499 P7 **Ōu-sanmyaku** *cordillera* Honshū, C Japón
307 M17 **Ouse** *río* N Inglaterra, RU
Ouse *ver* Great Ouse
322 H7 **Oust** *río* NO Francia
306 M2 **Out Skerries** *archipiélago* NE Escocia, RU
Outaouais *ver* Ottawa
51 T4 **Outardes Quatre** *embalse* Québec, SE Canadá
51 T5 **Outardes, Rivière aux** *río* Québec, SE Canadá
114 K3 **Outer** *isla* Islas Apostle, Wisconsin, N EEUU
330 G3 **Outes** Galicia, NO España
279 C18 **Outjo** Kunene, N Namibia
47 T16 **Outlook** Saskatchewan, S Canadá
296 N16 **Outokumpu** Pohjois-Karjala, SE Finlandia
557 Q13 **Ouvéa** *isla* Islas Loyauté, NE Nueva Caledonia
323 S14 **Ouvèze** *río* SE Francia
534 L9 **Ouyen** Victoria, SE Australia
139 Q14 **Ouzinkie** Isla Kodiak, Alaska, EEUU
415 O13 **Ovacık** Tunceli, E Turquía
334 C9 **Ovada** Piamonte, NE Italia
557 O15 **Ovalau** *isla* C Fiyi
198 G9 **Ovalle** Coquimbo, N Chile
279 C17 **Ovamboland** *región física* N Namibia
174 L10 **Ovana, Cerro** *monte* S Venezuela
330 G7 **Ovar** Aveiro, N Portugal
354 L10 **Ovcharitsa** *embalse* SE Bulgaria
174 E6 **Ovejas** Sucre, NO Colombia
319 E16 **Overath** Renania del Norte-Westfalia, O Alemania
310 F13 **Overflakkee** *isla* SO Países Bajos
296 F15 **Overhalla** Nord-Trøndelag, C Noruega
311 H19 **Overijse** Brabante flamenco, C Bélgica
310 N10 **Overijssel** *provincia* E Países Bajos
310 M9 **Overijssels** *canal* E Países Bajos
295 K13 **Överkalix** Norrbotten, N Suecia
103 R4 **Overland Park** Kansas, C EEUU
311 L14 **Overloon** Brabante del Norte, SE Países Bajos
311 K16 **Overpelt** Limburgo, NE Bélgica
127 Y10 **Overton** Nevada, O EEUU
95 W7 **Overton** Texas, SO EEUU
295 K13 **Övertorneå** Norrbotten, N Suecia
300 N18 **Överum** Kalmar, S Suecia
295 G13 **Överuman** *lago* N Suecia
490 H6 **Övgödiy** Dzavhan, C Mongolia
367 P11 **Ovidiopol'** Odes'ka Oblast', SO Ucrania
366 M14 **Ovidiu** Constanţa, SE Rumanía
159 N10 **Oviedo** SO República Dominicana
330 K2 **Oviedo** Asturias, NO España
330 K2 **Oviedo** *aeropuerto internacional* Asturias, N España
Ovilava *ver* Wels
370 D7 **Oviši** Ventspils, O Letonia
491 P10 **Ovoot** Sühbaatar, SE Mongolia
475 O4 **Övörhangay** *provincia* C Mongolia
299 E12 **Øvre Årdal** Sogn og Fjordane, S Noruega
300 J14 **Övre Fryken** *lago* C Suecia
295 J11 **Övre Soppero** Norrbotten, N Suecia
367 N3 **Ovruch** Zhytomyrs'ka Oblast', N Ucrania
490 J8 **Övt** Övörhangay, C Mongolia
543 E24 **Owaka** Otago, Isla Sur, NZ
267 H18 **Owando** *ant.* Fort-Rousset. Cuvette, C Congo
498 I11 **Owase** Mie, Honshū, SO Japón
103 P9 **Owasso** Oklahoma, C EEUU
107 V10 **Owatonna** Minnesota, N EEUU
50 F13 **Owen** *bahía* Ontario, S Canadá
543 H15 **Owen** *monte* Isla Sur, NZ
50 F14 **Owen Bay** Ontario, S Canadá
543 H15 **Owen River** Tasman, Isla Sur, Nueva Zelanda
546 K15 **Owen Stanley, Montes** *cordillera* S PNG
82 I6 **Owensboro** Kentucky, S EEUU
127 T10 **Owens** *río* California, O EEUU
127 T11 **Owens, Lago** *salar* California, O EEUU
103 V5 **Owensville** Missouri, C EEUU
82 M4 **Owenton** Kentucky, S EEUU
517 O4 **Owen, Zona de fractura de** *accidente tectónico* O Mar Arábigo
259 U17 **Owerri** Imo, S Nigeria
542 M10 **Owhango** Manawatu-Wanganui, Isla Norte, NZ
83 N5 **Owingsville** Kentucky, S EEUU
442 K10 **Owminzatovo, Montes** *Rus.* Gory Auminzatau. *cordillera* N Uzbekistán
259 T16 **Owo** Ondo, SO Nigeria
115 R9 **Owosso** Michigan, N EEUU
127 V1 **Owyhee** Nevada, O EEUU
118 L14 **Owyhee** *lago* Oregón, NO EEUU
118 L15 **Owyhee** *río* Idaho/Oregón, NO EEUU
295 K1 **Öxarfjördhur** *var.* Axarfjördhur. *fiordo* N Islandia
299 K12 **Oxberg** Kopparberg, C Suecia
47 V17 **Oxbow** Saskatchewan, S Canadá
300 O17 **Oxelösund** Södermanland, S Suecia
47 X12 **Oxford** *lago* Manitoba, C Canadá
543 H18 **Oxford** Canterbury, Isla Sur, Nueva Zelanda
307 M21 **Oxford** *Lat.* Oxonia. S Inglaterra, RU
91 Q3 **Oxford** Alabama, S EEUU
83 U8 **Oxford** Carolina del Norte, SE EEUU
90 L2 **Oxford** Mississippi, S EEUU
107 N16 **Oxford** Nebraska, C EEUU
78 H16 **Oxford** Nueva York, NE EEUU
115 Q14 **Oxford** Ohio, N EEUU
78 I11 **Oxford** Pennsylvania, NE EEUU
47 X12 **Oxford House** Manitoba, C Canadá
107 Y13 **Oxford Junction** Iowa, C EEUU
307 M21 **Oxfordshire** *región histórica* S Inglaterra, RU
Oxia *ver* Oxyá
147 X12 **Oxkutzcab** Yucatán, SE México
127 R15 **Oxnard** California, O EEUU
Oxonia *ver* Oxford
50 I12 **Oxtongue** *río* Ontario, SE Canadá
Oxus *ver* Amu Darya
355 E15 **Oxyá** *var.* Oxia. *monte* C Grecia
498 K8 **Oyabe** Toyama, Honshū, SO Japón
Oyahue/Oyahue *ver* Ollagüe, Volcán
498 M10 **Oyama** Tochigi, Honshū, S Japón
Oyapock *ver* Oiapoque, Rio
175 Z10 **Oyapok, Baie de L'** *bahía* Brasil/Guayana Francesa
175 Z11 **Oyapok, Fleuve l'** *var.* Oyapock, Rio Oiapoque. *río* Brasil/Guayana Francesa *ver también* Oiapoque, Rio
267 E17 **Oyem** Woleu-Ntem, N Gabón
47 R16 **Oyen** Alberta, SO Canadá
300 I15 **Øyeren** *lago* S Noruega
490 G6 **Oygon** Dzavhan, N Mongolia
306 I7 **Oykel** *río* N Escocia, RU
379 T11 **Oymyakon** Respublika Saja (Yakutiya), NE Federación Rusa
267 H19 **Oyo** Cuvette, C Congo
259 S15 **Oyo** Oyo, O Nigeria
259 S15 **Oyo** *estado* SO Nigeria
178 D13 **Oyón** Lima, C Perú
323 S10 **Oyonnax** Ain, E Francia
442 L10 **Oyoqighitma** *Rus.* Ayakagytma. Bujoro Wiloyati, C Uzbekistán
442 M9 **Oyoqquduq** *Rus.* Ayakkuduk. Nawoiy Wiloyati, N Uzbekistán
118 F9 **Oysterville** Washington, NO EEUU
300 D14 **Øystese** Hordaland, S Noruega
443 U10 **Oy-Tal** Oshskaya Oblast', SO Kirguizistán
443 T10 **Oy-Tal** *río* SO Kirguizistán
439 S16 **Oytal** Zhambyl, S Kazajstán
Oyyl *ver* Uil
503 U15 **Ozamiz** Mindanao, S Filipinas
Ozarichi *ver* Azarychy
91 R7 **Ozark** Alabama, S EEUU
103 S10 **Ozark** Arkansas, C EEUU
103 T8 **Ozark** Missouri, C EEUU
103 T8 **Ozark, Meseta de** *llanura* Arkansas/Missouri, C EEUU
103 T6 **Ozarks, Lake of the** *embalse* Missouri, C EEUU
559 O11 **Ozbourn, Monte** *accidente submarino* O Océano Pacífico
347 L20 **Ózd** Borsod-Abaúj-Zemplén, NE Hungría
350 D11 **Ozeblin** *monte* C Croacia
379 X13 **Ozernovskiy** Kamchatskaya Oblast', E Federación Rusa
Ozërnyy *ver* Ozërnoye
355 D18 **Ozerós** *lago* O Grecia
371 D14 **Ozersk** *ant.* Darkehnen, *Alem.* Angerapp. Kaliningradskaya Oblast', O Federación Rusa
390 L4 **Ozery** Moskovskaya Oblast', O Federación Rusa
Özgön *ver* Uzgen
335 C17 **Ozieri** Cerdeña, Italia, C Mar Mediterráneo
347 I15 **Ozimek** *Alem.* Malapane. Opole, SO Polonia
391 R8 **Ozinki** Saratovskaya Oblast', O Federación Rusa
Oziya *ver* Ojiya
95 O10 **Ozona** Texas, SO EEUU
Ozorkov *ver* Ozorków
346 J12 **Ozorków** *Rus.* Ozorkov. Łódź, C Polonia
498 E10 **Ōzu** Ehime, Shikoku, SO Japón
415 R10 **Ozurget'i** *ant.* Majaradze. O Georgia

P

431 R11 **Pā Mazār** Kermān, C Irán
311 J17 **Paal** Limburgo, NE Bélgica
557 Y13 **Paama** *isla* C Vanuatu
570 M14 **Paamiut** *var.* Pāmiut, *Dan.* Frederikshåb. S Groenlandia
502 G11 **Pa-an** Estado Karen, S Myanmar (Birmania)
319 L22 **Paar** *río* SE Alemania
279 E26 **Paarl** Western Cape, SO República de Sudáfrica
296 L15 **Paavola** Oulu, C Finlandia
306 E8 **Pabbay** *isla* NO Escocia, RU
512 P12 **Pabbiring, Islas** *archipiélago* C Indonesia
463 T15 **Pabna** Rajshahi, O Bangladesh
343 U4 **Pabneukirchen** Austria Superior, N Austria
370 H13 **Pabradė** *Pol.* Podbrodzie. Švenčionys, SE Lituania
178 L13 **Pacahuaras** *río* N Bolivia
Pakaraima, Montes/Pacaraim, Serra *ver* Pacaraima, Sierra de
175 Q10 **Pacaraima, Sierra de** *var.* Serra Pacaraim, Sierra Pacaraima. *cordillera* N América del Sur
178 B11 **Pacasmayo** La Libertad, O Perú
154 D6 **Pacaya** *volcán* S Guatemala
355 K23 **Pachía** *isla* Cícladas, Grecia, Mar Egeo
335 L26 **Pachino** Sicilia, Italia, C Mar Mediterráneo
178 F12 **Pachitea** *río* C Perú
466 I11 **Pachmarhi** Madhya Pradesh, C India
124 N4 **Páchna** *var.* Pakhna. SO Chipre
355 H25 **Páchnes** *monte* Creta, Grecia, E Mar Mediterráneo
174 F9 **Pacho** Cundinamarca, C Colombia
466 F12 **Pāchora** Mahārāshtra, C India
147 P13 **Pachuca** *var.* Pachuca de Soto. Hidalgo, C México
Pachuca de Soto *ver* Pachuca
103 W5 **Pacific** Missouri, C EEUU
118 F8 **Pacific Beach** Washington, NO EEUU
127 N10 **Pacific Grove** California, O EEUU
107 S15 **Pacific Junction** Iowa, C EEUU
198-200 **Pacífico** *océano*
559 N11 **Pacífico-Antártica, Dorsal** *accidente submarino* S Océano Pacífico
559 O8 **Pacífico Central, Cuenca del** *accidente submarino* C Océano Pacífico
558 L6 **Pacífico Central, Montes del** *accidente submarino* NO Océano Pacífico
558 L5 **Pacífico Noroccidental, Cuenca del** *accidente submarino* NO Océano Pacífico
559 V8 **Pacífico Oriental, Umbral del** *accidente submarino* E Océano Pacífico
Pacífico Sur, Cuenca del *ver* Pacífico Suroccidental, Cuenca del
559 Q12 **Pacífico Suroccidental, Cuenca del** *accidente submarino* SE Océano Pacífico
559 T15 **Pacífico Suroriental, Cuenca del** *var.* Belling Hausen Mulde. *accidente submarino* SE Océano Pacífico
351 J15 **Pačir** *monte* SO Yugoslavia
534 L5 **Packsaddle** Nueva Gales del Sur, SE Australia
118 H9 **Packwood** Washington, NO EEUU
Padalung *ver* Phatthalung
512 Q12 **Padamarang** *isla* C Indonesia
510 G9 **Padang** Sumatra, O Indonesia
511 Hh5 **Padang Endau** Pahang, Malasia Peninsular
Padangpandjang *ver* Padangpanjang
510 G8 **Padangpanjang** *ant.* Padangpandjang. Sumatra, O Indonesia
510 Ff7 **Padangsidempuan** *ant.* Padangsidimpoean. Sumatra, O Indonesia
Padangsidimpoean *ver* Padangsidempuan
382 I9 **Padany** Respublika Kareliya, NO Federación Rusa
296 M18 **Padasjoki** Häme, SO Finlandia
179 M22 **Padcaya** Tarija, S Bolivia
319 H14 **Paderborn** Renania del Norte-Westfalia, NO Alemania
366 F12 **Padeş, Vârful** *var.* Padeşul; *ant.* Vîrful Padeş. *monte* O Rumania
Padeşul/Padeş, Vîrful *ver* Padeş, Vârful
350 L10 **Padinska Skela** Serbia, N Yugoslavia
Padma *ver* Brahmaputra
463 S14 **Padma** *var.* Ganges. *río* Bangladesh/India *ver también* Ganges
Padova *ver* Padua
278 A10 **Padrão, Punta del** *cabo* NO Angola
95 T16 **Padre** *isla* Texas, SO EEUU
330 G3 **Padrón** Galicia, NO España
370 K13 **Padsvillye** *Rus.* Podsvil'ye. Vitsyebskaya Voblasts', N Bielorrusia
534 K11 **Padthaway** Australia Meridional
334 H8 **Padua** *It.* Padova; *ant.* Patavium. Véneto, NE Italia
82 G7 **Paducah** Kentucky, S EEUU
95 P4 **Paducah** Texas, SO EEUU
331 N15 **Padul** Andalucía, S España
555 P8 **Paea** Tahití, O Polinesia Francesa
543 L14 **Paekakariki** Wellington, Isla Norte, NZ
491 X11 **Paektu-san** *var.* Baitou Shan. *monte* China/Corea del Norte
491 V15 **Paengnyŏng-do** *isla* NO Corea del Sur
542 M7 **Paeroa** Waikato, Isla Norte, NZ
174 D12 **Páez** Cauca, SO Colombia
123 Mm4 **Páfos** *var.* Paphos. O Chipre
123 Mm4 **Páfos** *aeropuerto internacional* SO Chipre
279 L19 **Pafúri** Gaza, SO Mozambique
350 B11 **Pag** *It.* Pago. *isla* C Croacia
350 C12 **Pag** *It.* Pago. Lika-Senj, O Croacia
503 U16 **Pagadian** Mindanao, S Filipinas
510 G11 **Pagai Selatan** *isla* Islas Mentawai, O Indonesia
510 Ff10 **Pagai Utara** *isla* Islas Mentawai, O Indonesia
556 L3 **Pagan** *isla* C Islas Marianas Septentrionales
134 L8 **Page** Arizona, SO EEUU
107 Q5 **Page** Dakota del Norte, N EEUU
370 D13 **Pagėgiai** *Alem.* Pogegen. Šilutė, SO Lituania
83 S11 **Pageland** Carolina del Sur, SE EEUU
275 G16 **Pager** *río* NE Uganda
451 Q5 **Paghmān** Kābul, E Afganistán
Pago *ver* Pag
557 Y4 **Pago** *bahía* E Guam, O Océano Pacífico
559 P10 **Pago Pago** *capital de territorio dependiente* (Samoa Americana) Tutuila, O Samoa Americana
355 M20 **Pagóndas** *var.* Pagóndhas. Sámos, Dodecaneso, Grecia, Mar Egeo
Pagóndhas *ver* Pagóndas
135 R8 **Pagosa Springs** Colorado, C EEUU
138 H12 **Pahala** *var.* Pāhala. Hawai, EEUU, C Océano Pacífico
511 H4 **Pahang** *of.* Negeri Pahang Darul Makmur. *estado* Malasia peninsular
Pahang *ver* Pahang, Sungai
511 Hh5 **Pahang, Sungai** *var.* Pahang, Sungei Pahang. *río* Malasia peninsular
451 S8 **Pahārpur** Provincia de la Frontera del Noroeste, NO Pakistán
543 B24 **Pahia, Punta** *cabo* Isla Sur, Nueva Zelanda
542 M13 **Pahiatua** Manawatu-Wanganui, Isla

355 G20 **Palaiá Epídavros** Peloponeso, S Grecia
124 Nn3 **Palaichóri** *var.* Palekhori. C Chipre
355 H25 **Palaiochóra** Creta, Grecia, E Mar Mediterráneo
355 A15 **Palaiolastritsa** *edificio religioso* Kérkyra, Islas Jónicas, Grecia, C Mar Mediterráneo
355 J19 **Palaiópoli** Ándros, Cícladas, Grecia, Mar Egeo
322 G8 **Palais, Le** Morbihan, NO Francia
323 N5 **Palaiseau** Essonne, N Francia
Palakkad *ver* Pālghāt
279 G19 **Palamakoloi** Ghanzi, C Botswana
355 E16 **Palamás** Tesalia, C Grecia
331 X5 **Palamós** Cataluña, NE España
370 J5 **Palamuse** *Alem.* Sankt-Bartholomäi. Jõgevamaa, E Estonia
535 Q14 **Palana** Tasmania, SE Australia
379 W11 **Palana** Koryakskiy Avtonomnyy Okrug, E Federación Rusa
370 C11 **Palanga** *Alem.* Polangen. Palanga, NO Lituania
431 V10 **Palangān, Kūh-e** *cordillera* E Irán
Palangkaraja *ver* Palangkaraya
511 Mm10 **Palangkaraya** *ant.* Palangkaraja. Borneo, C Indonesia
467 H22 **Palani** Tamil Nādu, SE India
Palanka *ver* Bačka Palanka
466 D9 **Pālanpur** Gujarāt, O India
Palantia *ver* Palencia
279 I19 **Palapye** Central, SE Botswana
467 J19 **Pālār** *río* SE India
330 H3 **Palas de Rei** Galicia, NO España
379 U12 **Palatka** Magadanskaya Oblast', E Federación Rusa
91 W10 **Palatka** Florida, SE EEUU
556 D6 **Palau** *var.* Belau. *estado república* O Océano Pacífico
559 O10 **Palauli** *bahía* Savai'i, Samoa Occidental, C Océano Pacífico
502 G13 **Palaw** Tenasserim, S Myanmar (Birmania)
503 R15 **Palawan** *isla* O Filipinas
559 G8 **Palawan, Fosa de** *accidente submarino* S Mar de la China Meridional
503 R15 **Palawan, Pasaje de** *paso* O Filipinas
503 S12 **Palayan City** Luzón, N Filipinas
467 H23 **Pālayankottai** Tamil Nādu, SE India
335 L25 **Palazzola Acreide** *ant.* Acrae. Sicilia, Italia, C Mar Mediterráneo
370 G3 **Paldiski** *ant.* Baltiski, *Alem.* Baltischport. Harjumaa, NO Estonia
350 I13 **Pale** SE Bosnia-Herzegovina
Palekhori *ver* Palaichóri
512 Qq7 **Paleleh** *bahía* Sulawesi, N Indonesia
512 Q7 **Paleleh, Montes** *cordillera* Sulawesi, N Indonesia
511 I11 **Palembang** Sumatra, O Indonesia
127 X15 **Palen** *lago* California, O EEUU
199 G18 **Palena** Los Lagos, S Chile
199 G18 **Palena** *río* S Chile
330 M5 **Palencia** *ant.* Palantia, Pallantia. Castilla y León, NO España
330 M3 **Palencia** *provincia* Castilla y León, N España
147 V15 **Palenque** Chiapas, SE México
147 V15 **Palenque** *ruinas* Chiapas, SE México
159 O9 **Palenque, Punta** *cabo* S República Dominicana
Palenque, Ruinas de *ver* Palenque
335 I23 **Palermo** *Fr.* Palermo; *ant.* Panhormus, Panormus. Sicilia, Italia, C Mar Mediterráneo
95 V8 **Palestine** Texas, SO EEUU
95 V7 **Palestine, Lake** *embalse* Texas, SO EEUU
335 I15 **Palestrina** Lazio, C Italia
502 E8 **Paletwa** Estado Chin, O Myanmar (Birmania)
467 G21 **Pālghāt** *var.* Palakkad; *ant.* Pulicat. Kerala, SO India
462 F13 **Pāli** Rājasthān, N India
502 G16 **Palian** Trang, SO Tailandia
556 D12 **Palikir** *capital de estado* (Micronesia) Pohnpei, E Micronesia
503 U16 **Palimbang** Mindanao, S Filipinas
Palimé *ver* Kpalimé
335 L19 **Palinuro** *cabo* S Italia
355 H15 **Palioúri** *var.* Akra Kanestron. *cabo* N Grecia
119 R14 **Palisades** *embalse* Idaho, NO EEUU
311 J23 **Paliseul** Luxemburgo, SE Bélgica
466 C11 **Pālitāna** Gujarāt, O India
370 F4 **Palivere** Läänemaa, O Estonia
147 V14 **Palizada** Campeche, SE México
296 L18 **Pälkäne** Häme, SO Finlandia
467 J22 **Palk** *estrecho* India/Sri Lanka
467 J23 **Pallai** Northern Province, NO Sri Lanka
Pallantia *ver* Palencia
334 C6 **Pallanza** Piamonte, NE Italia
391 Q9 **Pallasovka** Volgogradskaya Oblast', SO Federación Rusa
Pallene/Pallíni *ver* Kassándra
543 L15 **Palliser** *bahía* Isla Norte, NZ
543 L15 **Palliser** *cabo* Isla Norte, NZ
555 U9 **Palliser, Islas** *archipiélago* Islas Tuamotú, C Polinesia Francesa
91 Y12 **Palm Bay** Florida, SE EEUU
127 V15 **Palm Springs** California, O EEUU
Palma *ver* Palma de Mallorca
331 X9 **Palma** *aeropuerto internacional* Mallorca, España, O Mar Mediterráneo
278 Q12 **Palma** Cabo Delgado, N Mozambique
238 N11 **Palma, La** *isla* Islas Canarias, España, NE Océano Atlántico
174 F9 **Palma, La** Cundinamarca, C Colombia
154 F7 **Palma, La** Chalatenango, N El Salvador
155 W16 **Palma, La** Darién, SE Panamá
331 X10 **Palma, Badia de** *bahía* Mallorca, España, O Mar Mediterráneo
331 X9 **Palma de Mallorca** *var.* la Ciutat de Mallorca. Mallorca, España, O Mar Mediterráneo
330 J14 **Palma del Condado, La** Andalucía, S España
330 L13 **Palma del Río** Andalucía, S España
335 J25 **Palma di Montechiaro** Sicilia, Italia, C Mar Mediterráneo
158 I7 **Palma Soriano** Santiago de Cuba, E Cuba
334 J7 **Palmanova** Friuli-Venecia Giulia, NE Italia
155 N15 **Palmar Sur** Puntarenas, SE Costa Rica
175 Q7 **Palmar, El** Bolívar, E Venezuela
174 J7 **Palmarito** Apure, C Venezuela
194 I12 **Palmas** Paraná, S Brasil
258 L18 **Palmas** *cabo* SO Costa de Marfil
335 B21 **Palmas** *golfo* Cerdeña, Italia, C Mar Mediterráneo
198 N7 **Palmas, Las** Chaco, N Argentina
155 Q16 **Palmas, Las** Veraguas, O Panamá
238 P12 **Palmas, Las** *provincia* Islas Canarias, España, NE Océano Atlántico
238 Q12 **Palmas, Las** *aeropuerto internacional* Gran Canaria, Islas Canarias, España, NE Océano Atlántico
Palmas, Las *ver* Palmas de Gran Canaria, Las
238 P12 **Palmas de Gran Canaria, Las** *var.* Las Palmas. Gran Canaria, Islas Canarias, España, NE Océano Atlántico
187 K16 **Palmas do Tocantins** Tocantins, C Brasil
174 D11 **Palmaseca** *aeropuerto internacional* (Cali) Valle del Cauca, SO Colombia
127 T14 **Palmdale** California, O EEUU
195 H14 **Palmeira das Missões** Rio Grande do Sul, S Brasil
278 A11 **Palmeirinhas, Punta de las** *cabo* NO Angola
139 R11 **Palmer** Alaska, EEUU
79 N11 **Palmer** Massachusetts, NE EEUU
95 U7 **Palmer** Texas, SO EEUU
566 H4 **Palmer** *estación científica de EEUU* Antártida
51 R11 **Palmer** *río* Québec, SE Canadá
135 T5 **Palmer Lake** Colorado, C EEUU
566 J6 **Palmer, Tierra de** *región física* Antártida
50 F15 **Palmerston** Ontario, SE Canadá
543 F22 **Palmerston** Otago, Isla Sur, NZ
554 K15 **Palmerston** *isla* S Islas Cook
Palmerston *ver* Darwin
542 M12 **Palmerston North** Manawatu-Wanganui, Isla Norte, NZ
91 V13 **Palmetto** Florida, SE EEUU
335 M22 **Palmi** Calabria, SO Italia
174 D11 **Palmira** Valle del Cauca, O Colombia
178 F8 **Palmira** *río* N Perú
195 D19 **Palmitas** Soriano, SO Uruguay
146 K8 **Palmito, El** Durango, O México
Palmnicken *ver* Yantarnyy
103 V2 **Palmyra** Missouri, C EEUU
78 G10 **Palmyra** Nueva York, NE EEUU
78 G15 **Palmyra** Pennsylvania, NE EEUU
83 V5 **Palmyra** Virginia, NE EEUU
Palmyra *ver* Tudmur
559 P8 **Palmyra, Atolón** *territorio dependiente de EEUU* C Océano Pacífico
466 P12 **Palmyras, Punta** *cabo* E India
127 N9 **Palo Alto** California, O EEUU
95 O1 **Palo Duro Creek** *río* Texas, SO EEUU
127 Y16 **Palo Verde** California, O EEUU
Paloe *ver* Palu
Paloe *ver* Denpasar, Bali, C Indonesia
511 Hh6 **Paloh** Johor, Malasia peninsular
274 F12 **Paloich** Upper Nile, SE Sudán
195 F18 **Paloma, La** Durazno, C Uruguay
195 G20 **Paloma, La** Rocha, E Uruguay
146 I3 **Palomas** Chihuahua, N México
146 D6 **Palomas, Las** Baja California Sur, O México
335 I15 **Palombara Sabina** Lazio, C Italia
331 S13 **Palos** *cabo* SE España
330 I14 **Palos de la Frontera** Andalucía, S España
194 G11 **Palotina** Paraná, S Brasil
118 M9 **Palouse** Washington, NO EEUU
118 L9 **Palouse** *río* Washington, NO EEUU
179 E16 **Palpa** Ica, O Perú
300 M16 **Pålsboda** Örebro, C Suecia
296 M15 **Paltamo** Oulu, C Finlandia
512 Pp9 **Palu** *ant.* Paloe. Sulawesi, C Indonesia
415 P14 **Palu** Elāzığ, E Turquía
512 P8 **Palu** *bahía* Sulawesi, C Indonesia
512 Q16 **Palu** *isla* S Indonesia
462 I11 **Palwal** Haryāna, N India
379 V7 **Palyavaam** *río* NE Federación Rusa
259 Q13 **Pama** SE Burkina Faso
516 J14 **Pamandzi** *aeropuerto internacional* (Mamoudzou) Petite-Terre, E Mayotte
Pamangkat *ver* Pemangkat
279 N19 **Pambarra** Inhambane, SE Mozambique
513 Xx10 **Pamdai** Irian Jaya, E Indonesia
513 X10 **Pami** Irian Jaya, E Indonesia
323 N16 **Pamiers** Ariège, S Francia
443 T14 **Pamir** *var.* Daryā-ye Pāmīr, *Tay.* Dar"yoi Pomir. *río* Afganistán/Tayikistán *ver también* Pāmīr, Daryā-ye
Pamir/Pāmīr, Daryā-ye *ver* Pamir
451 U1 **Pāmīr, Daryā-ye** *var.* Pamir, *Tay.* Dar"yoi Pomir. *río* Afganistán/Tayikistán *ver también* Pamir
Pāmīr-e Khord *ver* Pequeño Pamir
Pāmiut *ver* Paamiut
83 Y10 **Pamlico, Paso de** *estrecho* Carolina del Norte, SE EEUU
83 X10 **Pamlico** *río* Carolina del Norte, SE EEUU
95 O2 **Pampa** Texas, SO EEUU
195 A21 **Pampa, La** *of.* Provincia de La Pampa. *provincia* C Argentina
Pampa Aullagas, Lago *ver* Poopó, Lago
195 B21 **Pampa Húmeda** *pradera* E Argentina
178 A10 **Pampa las Salinas** *lago salado* NO Perú
179 F15 **Pampas** Huancavelica, C Perú
198 K13 **Pampas** *llanura* C Argentina
175 O4 **Pampatar** Nueva Esparta, NE Venezuela
Pampeluna *ver* Pamplona
330 H8 **Pampilhosa da Serra** *var.* Pampilhosa de Serra. Coimbra, N Portugal
517 Y15 **Pamplemousses** N Mauricio
174 G7 **Pamplona** Norte de Santander, N Colombia
331 Q3 **Pamplona** *Vasc.* Iruñea; *ant.* Pampeluna, *ant.* Pompaelo. Navarra, N España
354 I11 **Pamporovo** *ant.* Vasil Kolarov. Plovdivska Oblast, S Bulgaria
414 D15 **Pamukkale** Denizli, O Turquía
83 W5 **Pamunkey** *río* Virginia, NE EEUU
462 K5 **Pamzal** Jammu y Cachemira, NO India
114 L14 **Pana** Illinois, N EEUU
195 F20 **Pan de Azúcar** Maldonado, S Uruguay
491 Y10 **Pan Ling** *cordillera* N China
147 Y11 **Panabá** Yucatán, SE México
127 Y8 **Panaca** Nevada, O EEUU
355 E19 **Panachaikó** *cordillera* S Grecia
50 F11 **Panache** *lago* Ontario, S Canadá
354 I10 **Panagyurishte** Plovdivska Oblast, O Bulgaria
511 Ii14 **Panaitan** *estrecho* Java, SO Indonesia
511 I14 **Panaitan** *isla* S Indonesia
355 D18 **Panaitolikó** *cordillera* C Grecia
467 E17 **Panaji** *var.* Pangim, Panjim, New Goa. Goa, O India
155 U15 **Panamá** *bahía* N Golfo de Panamá
155 T15 **Panamá** *canal* E Panamá
91 R9 **Panama** Florida, SE EEUU
155 T14 **Panamá** *of.* República de Panamá. *estado república* América Central
155 T15 **Panamá** *var.* Ciudad de Panamá, *capital de estado* Panamá, C Panamá
155 U14 **Panamá** *of.* Provincia de Panamá. *provincia* E Panamá
155 T14 **Panamá** *aeropuerto internacional* Panamá, C Panamá
Panamá *ver* Panamá
91 Q9 **Panama City Beach** Florida, SE EEUU
559 X8 **Panamá, Cuenca de** *accidente submarino* E Océano Pacífico
155 T17 **Panamá** *golfo* S Panamá
155 T15 **Panamá, Istmo de** *ant.* Istmo de Darién. *istmo* E Panamá
127 U11 **Panamint** *cordillera* California, O EEUU
335 L22 **Panarea** *isla* Islas Eolias, S Italia
334 G9 **Panaro** *río* N Italia
503 T14 **Panay** *golfo* C Filipinas
503 T14 **Panay** *isla* C Filipinas
127 W7 **Pancake** *cordillera* Nevada, O EEUU
350 M11 **Pančevo** *Alem.* Pantschowa, *Hung.* Pancsova. Serbia, N Yugoslavia
351 M15 **Pančićev Vrh** *monte* SO Yugoslavia
366 L12 **Panciu** Vrancea, E Rumania
366 F10 **Pâncota** *Hung.* Pankota; *ant.* Pîncota. Arad, O Rumania
Pancsova *ver* Pančevo
279 N20 **Panda** Inhambane, SE Mozambique
513 X9 **Pandaidori, Islas** *archipiélago* E Indonesia
95 N11 **Pandale** Texas, SO EEUU
511 H7 **Pandang** *isla* O Indonesia
511 Kk9 **Pandang Tikar** *isla* N Indonesia
370 H11 **Pandėlys** Rokiškis, NE Lituania
467 F15 **Pandharpur** Mahārāshtra, O India
534 J1 **Pandie Pandie** Australia Meridional
512 Pp9 **Pandiri** Sulawesi, C Indonesia
195 F20 **Pando** Canelones, S Uruguay
179 J14 **Pando** *departamento* N Bolivia
558 M10 **Pandora, Banco** *accidente submarino* O Océano Pacífico
300 G20 **Pandrup** Nordjylland, N Dinamarca
463 V12 **Pandu** Assam, NE India
267 J15 **Pandu** Equateur, NO República Democrática del Congo
Paneas *ver* Bāniyās
187 F15 **Panelas** Mato Grosso, O Brasil
370 G12 **Panevėžys** Panevėžys, C Lituania
Panfilov *ver* Zharkent
391 N9 **Panfilovo** Volgogradskaya Oblast', SO Federación Rusa
267 N17 **Panga** Haut-Zaïre, N Rep. Democrática del Congo
559 O11 **Pangai** Lifuka, C Tonga
354 H13 **Pangaio** *cordillera* N Grecia
267 G20 **Pangala** Le Pool, S Congo
275 J22 **Pangani** Tanga, E Tanzania
275 I21 **Pangani** *río* NE Tanzania
547 U13 **Panggoe** Isla Choiseul, NO Islas Salomón
267 N20 **Pangi** Maniema, E República Democrática del Congo,
546 H12 **Pangia** Southern Highlands, O PNG
Pangim *ver* Panaji
510 F4 **Pangkalanbrandan** Sumatra, O Indonesia
Pangkalanbun *ver* Pangkalanbuun
511 Ll10 **Pangkalanbuun** *var.* Pangkalanbun. Borneo, C Indonesia
511 J10 **Pangkalpinang** Isla Bangka, O Indonesia
47 U17 **Pangman** Saskatchewan, S Canadá
Pang-Nga *ver* Phang-Nga
67 Q5 **Pangnirtung** Isla de Baffin, Territorios del Noroeste, NE Canadá
462 K6 **Pangong Tso** *var.* Bangong Co. *lago* China/India *ver también* Bangong Co
134 K7 **Panguitch** Utah, O EEUU
547 S12 **Panguna** Isla Bougainville, NE PNG
503 S17 **Pangutaran, Islas** *archipiélago* Archipiélago Sulu , SO Filipinas
95 N2 **Panhandle** Texas, SO EEUU
Panhormus *ver* Palermo
513 X12 **Paniai** *lago* Irian Jaya, E Indonesia
267 L21 **Pania-Mutombo** Kasai Oriental, C República Democrática del Congo
Panicherevo *ver* Dolno Panicherevo
557 O14 **Panié** *monte* C Nueva Caledonia
462 I10 **Pānīpat** Haryāna, N India
443 Q14 **Panj** *Rus.* Pyandzh; *ant.* Kirovabad. SO Tayikistán
443 P15 **Panj** *Rus.* Pyandzh. *río* Afganistán/Tayikistán
451 O5 **Panjāb** Bāmīān, C Afganistán
443 O12 **Panjakent** *Rus.* Pendzhikent. O Tayikistán
450 L14 **Panjgūr** Baluchistān, SO Pakistán
Panjim *ver* Panaji
491 U12 **Panjin** Liaoning, NE China
443 P14 **Panji Poyon** *Rus.* Nizhniy Pyandzh. SO Tayikistán
451 Q4 **Panjshīr** *río* E Afganistán
Pankota *ver* Pâncota
259 W14 **Pankshin** *meseta*, C Nigeria
Panlong Jiang *ver* Lô, Sông
466 J9 **Panna** Madhya Pradesh, C India
311 M16 **Panningen** Limburgo, SE Países Bajos
451 R13 **Pāno Āqil** Sind, SE Pakistán
124 Nn3 **Páno Léfkara** S Chipre
124 N3 **Páno Panagiá** *var.* Pano Panayia. O Chipre
Pano Panayia *ver* Páno Panagiá
Panopolis *ver* Akhmīm
107 U14 **Panora** Iowa, C EEUU
194 I8 **Panorama** São Paulo, S Brasil
355 I24 **Pánormos** Creta, Grecia, E Mar Mediterráneo
Panormus *ver* Palermo
491 W11 **Panshi** Jilin, NE China
187 H19 **Pantanal** *var.* Pantanal Mato-Grossense. *región física* SO Brasil
Pantanal Mato-Grossense *ver* Pantanal
195 H16 **Pantano Grande** Rio Grande do Sul, S Brasil
512 R16 **Pantar** *isla* Islas Alor, S Indonesia
83 X9 **Pantego** Carolina del Norte, SE EEUU
335 G25 **Pantelaria** *isla* SO Italia
335 G25 **Pantelleria** *ant.* Cossyra, Cosyra. Sicilia, Italia, C Mar Mediterráneo
Pante Macassar/Pante
512 Rr17 **Pante Makasar** *var.* Pante Macassar, Pante Makassar. Timor, C Indonesia
462 K10 **Pantnagar** Uttar Pradesh, N India
355 A15 **Pantokrátoras** *monte* Kérkyra, Islas Jónicas, Grecia, C Mar Mediterráneo
Pantschowa *ver* Pančevo
503 V16 **Pantukan** Mindanao, S Filipinas
147 P11 **Pánuco** Veracruz, E México
147 P11 **Pánuco** *río* C México
486 I12 **Panxian** Guizhou, S China
510 G7 **Panyabungan** Sumatra, N Indonesia
259 W14 **Panyam** *meseta*, C Nigeria
475 N13 **Panzhihua** *ant.* Dukou, Tu-k'ou. Sichuan, C China
267 I22 **Panzi** Bandundu, SO República Democrática del Congo
154 E5 **Panzós** Alta Verapaz, E Guatemala
Pao-chi/Paoki *ver* Baoji
Pao-king *ver* Shaoyang
335 N20 **Paola** Calabria, SO Italia
123 Jj17 **Paola** E Malta
103 R5 **Paola** Kansas, C EEUU
115 O15 **Paoli** Indiana, N EEUU
557 Y14 **Paonangisu** Éfaté, C Vanuatu
512 Tt11 **Paoni** *var.* Pauni. Isla Ceram, E Indonesia
135 Q5 **Paonia** Colorado, C EEUU
555 O7 **Paopao** Moorea, O Polinesia Francesa
175 P7 **Pao, El** Bolívar, E Venezuela
174 K5 **Pao, El** Cojedes, N Venezuela
Pao-shan *ver* Baoshan
Pao-ting *ver* Baoding
Pao-t'ou/Paotow *ver* Baotou
267 H14 **Paoua** Ouham-Pendé, O República Centroafricana
Pap *ver* Pop
347 H23 **Pápa** Veszprém, O Hungría
306 L2 **Papa Stour** *isla* NE Escocia, RU
306 K4 **Papa Westray** *isla* NE Escocia, Reino Unido
154 J12 **Papagayo** *golfo* NO Costa Rica
138 H11 **Papaikou** *var.* Pāpa'ikou. Hawai, EEUU, C Océano Pacífico
147 R15 **Papaloapan** *río* S México
542 L6 **Papakura** Auckland, Isla Norte, Nueva Zelanda
147 Q13 **Papantla** *var.* Papantla de Olarte. Veracruz, E México
Papantla de Olarte *ver* Papantla
555 P8 **Papara** Tahití, O Polinesia Francesa
542 K4 **Paparoa** Northland, Isla Norte, Nueva Zelanda
543 G16 **Paparoa** *cordillera* Isla Sur, NZ
355 K20 **Pápas** *cabo* Ikaría, Dodecaneso, Grecia, Mar Egeo
542 L6 **Papatoetoe** Auckland, Isla Norte, NZ
543 E25 **Papatowai** Otago, Isla Sur, NZ
555 T10 **Papeete** *capital de territorio dependiente* Tahití, O Polinesia Francesa
318 F11 **Papenburg** Baja Sajonia, NO Alemania
310 H13 **Papendrecht** Holanda Meridional, SO Países Bajos
555 Q7 **Papenoo** Tahití, O Polinesia Francesa
555 Q7 **Papenoo Rivière** *río* Tahití, O Polinesia Francesa
555 N7 **Papetoai** Moorea, O Polinesia Francesa
295 L3 **Papey** *isla* E Islandia
Paphos *ver* Páfos
146 H5 **Papigochic** *río* NO México
370 E10 **Papilė** Akmenė, NO Lituania
107 S15 **Papillion** Nebraska, C EEUU
51 T5 **Papinachois** *río* Quebec, SE Canadá
546 I15 **Papua** *golfo* S PNG
558 K10 **Papua, Meseta de** *accidente submarino* N Mar del Coral
546 H13 **Papua Nueva Guinea** *of.* Estado Independiente de Papua Nueva Guinea; *ant.* Territorio de Papua y Nueva Guinea, *abrev.* PNG. *estado monarquía de la Commonwealth* NO Melanesia
350 G9 **Papuk** *cordillera* NE Croacia
502 G10 **Papun** Estado Karen, S Myanmar (Birmania)
154 L14 **Paquera** Puntarenas, O Costa Rica
175 V9 **Para** *distrito* N Surinam
186 I13 **Pará** *of.* Estado do Pará. *estado* NE Brasil
Pará *ver* Belém
378 K14 **Parabel'** Tomskaya Oblast', C Federación Rusa
530 I8 **Paraburdoo** Australia Occidental
179 E16 **Paracas** *península* O Perú
187 L19 **Paracatu** Minas Gerais, NE Brasil
559 G7 **Paracelso, Islas** *territorio en disputa* SE Asia
534 J6 **Parachilna** Australia Meridional
451 R6 **Pārachinār** Provincia de la Frontera del Noroeste NO Pakistán
350 N13 **Paraćin** Serbia, C Yugoslavia
50 K8 **Paradis** Québec, SE Canadá
139 N11 **Paradise** *var.* Paradise Hill. Alaska, EEUU
127 O5 **Paradise** California, O EEUU
127 X11 **Paradise** Nevada, O EEUU
Paradise Hill *ver* Paradise
135 R11 **Paradise Hills** Nuevo México, SO EEUU
134 L13 **Paradise Valley** Arizona, SO EEUU
127 T2 **Paradise Valley** Nevada, O EEUU
355 O22 **Paradisi** *aeropuerto internacional* (Rodas) Ródos, Dodecaneso, Grecia, Mar Egeo
513 X10 **Paradoi** Irian Jaya, E Indonesia
466 P12 **Pārādwīp** Orissa, E India
Paraetonium *ver* Maṭrūḥ
367 R4 **Parafiyivka** Chernihivs'ka Oblast', N Ucrania
134 K7 **Paragonah** Utah, O EEUU
103 X9 **Paragould** Arkansas, C EEUU
175 O8 **Paragua** *río* SE Venezuela
179 O16 **Paraguá** *río* NE Bolivia
175 P8 **Paragua, La** Bolívar, E Venezuela
194 J9 **Paraguaçu Paulista** São Paulo, S Brasil
174 H4 **Paraguaipoa** Zulia, NO Venezuela
198 O6 **Paraguarí** Paraguarí, S Paraguay
198 O7 **Paraguarí** *of.* Departamento de Paraguarí. *departamento* S Paraguay
Paraguassú *ver* Paraguaçu
198 N5 **Paraguay** *estado república* C América del Sur
Parahiba/Parahyba *ver* Paraíba
187 P15 **Paraíba** *of.* Estado da Paraíba; *ant.* Parahiba, Parahyba. *estado* E Brasil
Paraíba *ver* João Pessoa
194 P9 **Paraíba do Sul** *río* SE Brasil
Parainen *ver* Pargas
155 N14 **Paraíso** Cartago, C Costa Rica
147 U14 **Paraíso** Tabasco, SE México
179 O17 **Paraíso** *río* E Bolivia
154 J7 **Paraíso, El** El Paraíso, S Honduras
154 I7 **Paraíso, El** *departamento* SE Honduras
Parajd *ver* Praid
259 S14 **Parakou** C Benín
124 O3 **Paralimni** E Chipre
355 G18 **Paralimni** *lago* C Grecia
546 G15 **Parama** *isla* SO PNG
175 W8 **Paramaribo** *capital de estado* (Surinam) Paramaribo, N Surinam
175 W9 **Paramaribo** *distrito* N Surinam
175 W9 **Paramaribo** *aeropuerto internacional* Paramaribo, N Surinam
Paramithiá *ver* Paramythiá
178 C13 **Paramonga** Lima, O Perú
379 X13 **Paramushir** *isla* SE Federación Rusa
355 C16 **Paramythiá** *var.* Paramithiá. Épiro, O Grecia
198 M10 **Paraná** Entre Ríos, E Argentina
194 H11 **Paraná** *of.* Estado do Paraná. *estado* S Brasil
195 C19 **Paraná Ibicuy** *río* E Argentina
194 K12 **Paranaguá** Paraná, S Brasil
187 H15 **Paranaíta** Mato Grosso, O Brasil
194 H9 **Paranapanema** *río* S Brasil
194 K11 **Paranapiacaba, Serra do** *cordillera* S Brasil
194 H9 **Paranavaí** Paraná, S Brasil
431 N5 **Parandak** Markazī, O Irán
354 I12 **Paranéstio** Macedonia Oriental y Tracia, NE Grecia
555 W11 **Paraoa** *atolón* Islas Tuamotú, C Polinesia Francesa
542 L13 **Paraparaumu** Wellington, Isla Norte, NZ
179 N20 **Parapetí** *río* SE Bolivia
174 L10 **Paraque, Cerro** *monte* O Venezuela
466 I11 **Parāsia** Madhya Pradesh, C India
355 M23 **Paraspóri** *cabo* Kárpathos, SE Grecia
194 O10 **Parati** Río de Janeiro, SE Brasil
187 K14 **Parauapebas** Pará, N Brasil
323 Q10 **Paray-le-Monial** Saône-et-Loire, C Francia
Parbatsar *ver* Parvatsar
466 G13 **Parbhani** Mahārāshtra, C India
318 L10 **Parchim** Mecklemburgo-Pomerania Anterior, N Alemania
Parchwitz *ver* Prochowice
346 P13 **Parczew** Biała Podlaska, E Polonia
194 L8 **Pardo** *río* S Brasil
347 E16 **Pardubice** *Alem.* Pardubitz. Východní Čechy, C República Checa
Pardubitz *ver* Pardubice
371 F16 **Parechcha** *Pol.* Porzecze, *Rus.* Porech'ye. Hrodzyenskaya Voblasts', O Bielorrusia
187 F17 **Parecis, Chapada dos** *var.* Serra dos Parecis. *meseta* O Brasil
Parecis, Serra dos *ver* Parecis, Chapada dos
330 M4 **Paredes de Nava** Castilla y León, N España
556 H13 **Parem** *isla* Chuuk, C Micronesia
556 E12 **Parem** *isla* E Micronesia
542 I1 **Parengarenga Harbour** *estuario* Isla Norte, NZ
51 N8 **Parent** Québec, SE Canadá
322 J14 **Parentis-en-Born** Landes, SO Francia
Parenzo *ver* Poreč
543 G20 **Pareora** Canterbury, Isla Sur, Nueva Zelanda
512 P12 **Parepare** Sulawesi, C Indonesia
355 B16 **Párga** Épiro, O Grecia
296 K20 **Pargas** *Sue.* Parainen. Turku-Pori, SO Finlandia
238 O5 **Pargo, Ponta do** *cabo* Madeira, Portugal, NE Océano Atlántico
134 L8 **Paria** *río* Utah, O EEUU
159 X17 **Paria** *golfo* Trinidad y Tobago/Venezuela
175 N6 **Pariaguán** Anzoátegui, NE Venezuela
179 I15 **Pariamanu** *río* E Perú
Parichi *ver* Parychy
146 M14 **Paricutín** *volcán* C México
155 P16 **Parida** *isla* SO Panamá
175 T8 **Parika** NE Guyana
296 O18 **Parikkala** Kymi, SE Finlandia
186 E10 **Parima, Serra** *var.* Sierra Parima. *cordillera* Brasil/Venezuela *ver también* Parima, Sierra
175 N11 **Parima, Sierra** *var.* Serra Parima. *cordillera* Brasil/Venezuela *ver también* Parima, Serra
179 F17 **Parinacochas, Laguna** *lago* SO Perú
186 H12 **Parintins** Amazonas, N Brasil
555 Y2 **Paris** Kiritimati, E Kiribati
103 S11 **Paris** Arkansas, C EEUU
119 S16 **Paris** Idaho, NO EEUU
115 N14 **Paris** Illinois, N EEUU
82 M5 **Paris** Kentucky, S EEUU
103 V3 **Paris** Missouri, C EEUU
82 H8 **Paris** Tennessee, S EEUU
95 V5 **Paris** Texas, SO EEUU
323 O5 **París** *ant.* Lutetia, Lutetia Parisiorum, Parisii. *capital de estado* (Francia) París, N Francia
Parisii *ver* París
155 S16 **Parita** Herrera, S Panamá
155 S16 **Parita** *bahía* S Panamá
103 N6 **Park City** Kansas, C EEUU
134 L3 **Park City** Utah, O EEUU
114 K4 **Park Falls** Wisconsin, N EEUU
107 T5 **Park Rapids** Minnesota, N EEUU
107 Q3 **Park River** Dakota del Norte, N EEUU
Parkan/Párkány *ver* Štúrovo
296 K18 **Parkano** Häme, SO Finlandia
503 V16 **Parker** *volcán* Mindanao, S Filipinas
134 I12 **Parker** Arizona, SO EEUU
91 R9 **Parker** Florida, SE EEUU
107 R11 **Parker** Dakota del Sur, N EEUU
127 Z14 **Parker Dam** California, O EEUU
107 W13 **Parkersburg** Iowa, C EEUU
83 Q3 **Parkersburg** Virginia Occidental, NE EEUU
107 T7 **Parkers Prairie** Minnesota, N EEUU
531 W13 **Parkes** Nueva Gales del Sur, SE Australia
Parkhar *ver* Farkhor
50 E16 **Parkhill** Ontario, S Canadá
107 Q11 **Parkston** Dakota del Sur, N EEUU
46 L17 **Parksville** Isla Vancouver, Columbia Británica, SO Canadá
135 S3 **Parkview** *monte* Colorado, C EEUU
331 N8 **Parla** Madrid, C España
107 S8 **Parle, Lac qui** *embalse* Minnesota, N EEUU
467 G14 **Parli Vaijnāth** Mahārāshtra, C India
355 F20 **Parlía Tyroú** Peloponeso, S Grecia
334 F9 **Parma** Emilia-Romagna, N Italia
115 T11 **Parma** Ohio, N EEUU
Parnahyba *ver* Parnaíba
186 N13 **Parnaíba** *var.* Parnahyba. Piauí, E Brasil
239 J14 **Parnaíba, Dorsal** *accidente submarino* C Océano Atlántico
186 N13 **Parnaíba** *río* NE Brasil
355 F18 **Parnassós** *cordillera* C Grecia
543 J17 **Parnassus** Canterbury, Isla Sur, Nueva Zelanda
534 H10 **Parndana** Australia Meridional
355 H19 **Párnitha** *cordillera* C Grecia
355 F21 **Párnon** *cordillera* S Grecia
370 G5 **Pärnu** *Alem.* Pernau, *Let.* Pērnava; *ant.* Rus. Pernov. Pärnumaa, SO Estonia
370 G6 **Pärnu** *var.* Parnu Jõgi, *Alem.* Pernau. *río* SO Estonia
370 G5 **Pärnu, Bahía de** *Alem.* Pernauer Bucht. *bahía* SO Estonia
Parnu Jõgi *ver* Pärnu
370 G5 **Pärnu-Jaagupi** *Alem.* Sankt-Jakobi. Pärnumaa, SO Estonia
370 F5 **Pärnumaa** *of.* Pärnu Maakond. *provincia* SO Estonia
463 T11 **Paro** O Bhután
463 T11 **Paro** *aeropuerto internacional* (Thimbu) O Bhután
543 G17 **Paroa** West Coast, Isla Sur, NZ
491 X14 **P'aro-ho** *var.* Hwach'ŏn-chŏsuji. *embalse* N Corea del Sur
535 N6 **Paroo** *río estacional* Nueva Gales del Sur/Queensland, SE Australia
Paropamisus, Montes *ver* Sefīdkūh, Selseleh-ye
355 J21 **Páros** Páros, Cícladas, Grecia, Mar Egeo
355 J21 **Páros** *isla* Cícladas, Grecia, Mar Egeo
134 K7 **Parowan** Utah, O EEUU
323 U13 **Parpaillon** *cordillera* SE Francia
342 I9 **Parpan** Graubünden, S Suiza
198 G13 **Parral** Maule, C Chile
Parral *ver* Hidalgo del Parral
535 T9 **Parramatta** Nueva Gales del Sur, SE Australia
83 Y6 **Parramore** *isla* Virginia, NE EEUU
146 M8 **Parras** *var.* Parras de la Fuente. Coahuila de Zaragoza, NE México
Parras de la Fuente *ver* Parras
154 M14 **Parrita** Puntarenas, S Costa Rica
50 G13 **Parry** *isla* Ontario, S Canadá
571 O9 **Parry, Islas** *archipiélago* Territorios del Noroeste, NO Canadá
50 G12 **Parry Sound** Ontario, S Canadá
346 F7 **Parsęta** *Alem.* Persante. *río* NO Polonia
106 L3 **Parshall** Dakota del Norte, N EEUU
103 Q7 **Parsons** Kansas, C EEUU
82 H9 **Parsons** Tennessee, S EEUU
83 T3 **Parsons** Virginia Occidental, NE EEUU
Parsonstown *ver* Birr
318 P11 **Parsteiner** *lago* NE Alemania
335 I24 **Partanna** Sicilia, Italia, C Mar Mediterráneo
342 J8 **Partenen** Graubünden, E Suiza
322 K9 **Parthenay** Deux-Sèvres, O Francia
300 J19 **Partille** Göteborg och Bohus, S Suecia
335 I23 **Partinico** Sicilia, Italia, C Mar Mediterráneo
347 I20 **Partizánske** *ant.* Šimonovany, *Hung.* Simony. Západné Slovensko, O Eslovaquia
186 H11 **Paru de Oeste** *río* N Brasil
534 K9 **Paruna** Australia Meridional
186 I11 **Paru**

195 H15 **Passo Real, Barragem de** *embalse* S Brasil
187 L20 **Passos** Minas Gerais, NE Brasil
503 N12 **Passu Keah** *isla* S Islas Paracelso
370 J13 **Pastavy** ***Pol.*** Postawy, ***Rus.*** Postavy. Vitsyebskaya Voblasts', NO Bielorrusia
178 D9 **Pastaza** *río* Ecuador/Perú
178 D7 **Pastaza** *provincia* E Ecuador
195 A21 **Pasteur** Buenos Aires, E Argentina
51 V3 **Pasteur** *río* Québec, SE Canadá
443 Q12 **Pastigav** ***Rus.*** Pastigov. O Tayikistán
Pastigov *ver* Pastigav
174 C13 **Pasto** Nariño, SO Colombia
138 M10 **Pastol** *bahía* Alaska, EEUU
135 O8 **Pastora** *pico* Arizona, SO EEUU
331 O8 **Pastrana** Castilla-La Mancha, C España
511 M15 **Pasuruan** ***ant.*** Pasoeroean. Java, C Indonesia
370 F11 **Pasvalys** Pasvalys, N Lituania
347 K21 **Pásztó** Nógrád, N Hungría
556 G13 **Pata** ***var.*** Patta. *atolón* Islas Chuuk, C Micronesia
134 M16 **Patagonia** Arizona, SO EEUU
199 H20 **Patagonia** *región física* Argentina/Chile
Patalung *ver* Phatthalung
466 D9 **Pātan** Gujarāt, O India
466 J10 **Pātan** Madhya Pradesh, C India
512 Tt8 **Patani** Isla Halmahera, E Indonesia
Patani *ver* Pattani
51 V7 **Patapédia Est** *río* Québec, SE Canadá
366 K13 **Pătăriagele** ***ant.*** Pătîriagele. Buzău, SE Rumania
Patavium *ver* Padua
534 I5 **Patawarta Hill** *monte* Australia Meridional
534 L10 **Patchewollock** Victoria, SE Australia
275 K20 **Pate** ***var.*** Patta *isla* SE Kenia
542 K11 **Patea** Taranaki, Isla Norte, Nueva Zelanda
542 K11 **Patea** *río* Isla Norte, NZ
259 U15 **Pategi** Kwara, C Nigeria
331 S10 **Paterna** País Valenciano, E España
343 R9 **Paternion** ***Eslvn.*** Špatrjan. Carintia, S Austria
335 L24 **Paternò** ***ant.*** Hybla, Hybla Major. Sicilia, Italia, C Mar Mediterráneo
118 J7 **Pateros** Washington, NO EEUU
78 J14 **Paterson** New Jersey, NE EEUU
118 J10 **Paterson** Washington, NO EEUU
543 C25 **Paterson Inlet** *estuario* Isla Stewart, NZ
310 N6 **Paterswolde** Drenthe, NE Países Bajos
462 H7 **Pathānkot** Himāchal Pradesh, N India
Pathein *ver* Bassein
119 W15 **Pathfinder** *embalse* Wyoming, C EEUU
502 H13 **Pathum Thani** ***var.*** Patumdhani, Prathum Thani. Pathum Thani, C Tailandia
511 L14 **Pati** Java, C Indonesia
557 Y3 **Pati, Punta** *cabo* NE Guam
174 C12 **Patía** ***var.*** El Bordo. Cauca, SO Colombia
462 I9 **Patiāla** ***var.*** Puttiala. Punjab, NO India
174 B12 **Patía** *río* SO Colombia
512 T8 **Patinti** *estrecho* Maluku, E Indonesia
Pātiriagele *ver* Pătăriagele
178 C13 **Pativilca** Lima, O Perú
502 G6 **Pātkai Bum** ***var.*** Patkai, Montes. *cordillera* Myanmar/India
Patkai, Montes *ver* Pātkai Bum
355 L20 **Pátmos** *isla* Dodecaneso, Grecia, Mar Egeo
355 L20 **Pátmos** Pátmos, Dodecaneso, Grecia, Mar Egeo
463 P13 **Patna** ***var.*** Azimabad. Bihār, N India
466 M12 **Patnāgarh** Orissa, E India
503 T14 **Patnongon** Isla Panay, C Filipinas
415 S13 **Patnos** Ağrı, E Turquía
194 H12 **Pato Branco** Paraná, S Brasil
115 O16 **Patoka** *lago* Indiana, N EEUU
295 L9 **Patoniva** ***Lap.*** Buoddobohki. Lappi, N Finlandia
351 K21 **Patos** ***var.*** Patosi. Fier, SO Albania
Patos *ver* Patos de Minas
195 I17 **Patos, Lagoa dos** *laguna* S Brasil
187 K19 **Patos de Minas** ***var.*** Patos. Minas Gerais, NE Brasil
Patosi *ver* Patos
198 J9 **Patquía** La Rioja, C Argentina
Pátrai/Pátra *ver* Patrás
355 E19 **Patrás** ***Gri.*** Pátra; ***ant.*** Pátrai. Grecia Occidental, S Grecia
355 D18 **Patrás** *golfo* S Grecia
295 G2 **Patreksfjördhur** Vestfirdhir, O Islandia
94 M7 **Patricia** Texas, SO EEUU
199 F21 **Patricio Lynch** *isla* S Chile
Patta *ver* Pata
Patta, Isla *ver* Pate, Isla
502 H17 **Pattani** ***var.*** Patani. Pattani, SO Tailandia
502 H13 **Pattaya** Chon Buri, S Tailandia
79 S4 **Patten** Maine, NE EEUU
127 O9 **Patterson** California, O EEUU
90 J10 **Patterson** Luisiana, S EEUU
127 R7 **Patterson** *monte* California, O EEUU
115 P4 **Patterson, Punta** *cabo* Michigan, N EEUU
335 L23 **Patti** Sicilia, Italia, C Mar Mediterráneo
335 L23 **Patti** *golfo* Sicilia, Italia, C Mar Mediterráneo
296 L14 **Pattijoki** Oulu, O Finlandia
559 T5 **Patton, Escarpe de** *accidente submarino* E Océano Pacífico
103 S2 **Pattonsburg** Missouri, C EEUU
46 J12 **Pattullo** *monte* Columbia Británica, O Canadá
Patuakhali *ver* Patukhali
154 M5 **Patuca** *río* E Honduras
463 U16 **Patukhali** ***var.*** Patuakhali. Khulna, S Bangladesh
Patumdhani *ver* Pathum Thani
146 M14 **Pátzcuaro** Michoacán de Ocampo, SO México
154 C6 **Patzicía** Chimaltenango, S Guatemala
322 K16 **Pau** Pyrénées-Atlantiques, SO Francia
322 J12 **Pauillac** Gironde, SO Francia
502 F9 **Pauk** Magwe, O Myanmar (Birmania)
66 G3 **Paulatuk** Territorios del Noroeste, NO Canadá
154 K5 **Paulayá** *río* NE Honduras
90 M6 **Paulding** Mississippi, S EEUU
115 Q12 **Paulding** Ohio, N EEUU
107 S12 **Paullina** Iowa, C EEUU
187 P15 **Paulo Afonso** Bahia, E Brasil
138 M16 **Pauloff Harbor** ***var.*** Pavlor Harbour. Isla Sanak, Alaska, EEUU
103 N12 **Pauls Valley** Oklahoma, C EEUU
502 F10 **Paungde** Pegu, C Myanmar (Birmania)
Pauni *ver* Paoni
462 K9 **Pauri** Uttar Pradesh, N India
Pautalia *ver* Kyustendil
513 Z11 **Pauwasi** *río* Irian Jaya, E Indonesia
430 J5 **Pāveh** Kermānshāhān, NO Irán
390 L5 **Pavelets** Ryazanskaya Oblast', O Federación Rusa
334 D8 **Pavía** ***ant.*** Ticinum. Lombardía, N Italia
370 C9 **Pāvilosta** Liepāja, O Letonia
383 P14 **Pavino** Kostromskaya Oblast', NO Federación Rusa
354 J8 **Pavlikeni** Loveshka Oblast, N Bulgaria
439 T8 **Pavlodar** Pavlodar, NE Kazajstán
439 S9 **Pavlodar** ***of.*** Pavlodarskaya Oblast', ***Kaz.*** Pavlodar Oblysy. *provincia* NE Kazajstán
Pavlodar Oblysy/ Pavlodarskaya Oblast' *ver* Pavlodar
Pavlograd *ver* Pavlohrad
367 U7 **Pavlohrad** ***Rus.*** Pavlograd. Dnipropetrovs'ka Oblast', E Ucrania
Pavlor Harbour *ver* Pauloff Harbor
439 R9 **Pavlovka** Akmola, C Kazajstán
391 V4 **Pavlovka** Respublika Bashkortostan, O Federación Rusa
391 Q7 **Pavlovka** Ul'yanovskaya Oblast', O Federación Rusa
391 N3 **Pavlovo** Nizhegorodskaya Oblast', O Federación Rusa
390 L9 **Pavlovsk** Voronezhskaya Oblast', O Federación Rusa
390 L13 **Pavlovskaya** Krasnodarskiy Kray, SO Federación Rusa
367 S7 **Pavlysh** Kirovohrads'ka Oblast', C Ucrania
334 F10 **Pavullo nel Frignano** Emilia-Romagna, C Italia
103 P8 **Pawhuska** Oklahoma, C EEUU
83 U13 **Pawleys Island** Carolina del Sur, SE EEUU
502 G9 **Pawn** *río* C Myanmar (Birmania)
114 K14 **Pawnee** Illinois, N EEUU
103 O9 **Pawnee** Oklahoma, C EEUU
135 U2 **Pawnee Buttes** *monte* Colorado, C EEUU
107 S17 **Pawnee City** Nebraska, C EEUU
102 K5 **Pawnee** *río* Kansas, C EEUU
115 O10 **Paw Paw** Michigan, N EEUU
115 O10 **Paw Paw Lake** Michigan, N EEUU
79 O12 **Pawtucket** Rhode Island, NE EEUU
Pax Augusta *ver* Badajoz
355 I25 **Paximádia** *isla* SE Grecia
Pax Julia *ver* Beja
355 B16 **Paxoí** *isla* Islas Jónicas, Grecia, C Mar Mediterráneo
139 S10 **Paxson** Alaska, EEUU
114 M13 **Paxton** Illinois, N EEUU
382 J11 **Pay** Respublika Kareliya, NO Federación Rusa
502 G11 **Payagyi** Pegu, SO Myanmar (Birmania)
342 C9 **Payerne** ***Alem.*** Peterlingen. Vaud, O Suiza
118 M13 **Payette** Idaho, NO EEUU
118 M13 **Payette** *río* Idaho, NO EEUU
383 V2 **Pai Joi, Montes** *cordillera* NO Federación Rusa
Payne *ver* Kangirsuk
58 K4 **Payne** *lago* Québec, NE Canadá
107 T8 **Paynesville** Minnesota, N EEUU
511 M4 **Payong** *cabo* Malasia Oriental
Payo Obispo *ver* Chetumal
195 D18 **Paysandú** Paysandú, O Uruguay
195 D17 **Paysandú** *departamento* O Uruguay
322 I7 **País del Loira** *región* NO Francia
134 L12 **Payson** Arizona, SO EEUU
134 L4 **Payson** Utah, O EEUU
383 W4 **Payyer** *monte* NO Federación Rusa
Payzawat *ver* Jiashi
154 D7 **Paz** *río* El Salvador/Guatemala
146 F9 **Paz, La** *bahía* O México
195 C16 **Paz, La** Entre Ríos, E Argentina
198 I11 **Paz, La** Mendoza, C Argentina
179 J18 **Paz, La** ***var.*** La Paz de Ayacucho. *capital de estado* (Bolivia-capital legislativa y administrativa) La Paz, O Bolivia
154 H6 **Paz, La** La Paz, SO Honduras
146 F9 **Paz, La** Baja California Sur, NO México
195 F20 **Paz, La** Canelones, S Uruguay
179 J16 **Paz, La** *departamento* O Bolivia
154 B9 **Paz, La** *departamento* S El Salvador
154 G7 **Paz, La** *departamento* SO Honduras
Paz, La *ver* El Alto, Bolivia
Paz, La *ver* Robles, Colombia
Paz, La *ver* La Paz Centro, Nicaragua
154 I10 **Paz Centro, La** ***var.*** La Paz. León, O Nicaragua
174 H9 **Paz de Ariporo** Casanare, E Colombia
Paz de Ayacucho, La *ver* La Paz
415 Q11 **Pazar** Rize, NE Turquía
414 F10 **Pazarbaşı** *cabo* NO Turquía
414 M16 **Pazarcık** Kahramanmaraş, S Turquía
354 I10 **Pazardzhik** ***ant.*** Tatar Pazardzhik. Plovdivska Oblast, SO Bulgaria
350 A10 **Pazin** ***Alem.*** Mitterburg, ***It.*** Pisino. Istra, NO Croacia
351 O18 **Pčinja** *río* N Macedonia
91 Q7 **Pea** *río* Alabama/Florida, S EEUU
559 O11 **Pea** Tongatapu, S Tonga
103 O6 **Peabody** Kansas, C EEUU
47 O12 **Peace** *río* Alberta/Columbia Británica, O Canadá
91 W13 **Peace** *río* Florida, SE EEUU
47 Q10 **Peace Point** Alberta, C Canadá
47 O12 **Peace River** Alberta, O Canadá
47 N17 **Peachland** Columbia Británica, SO Canadá
134 J10 **Peach Springs** Arizona, SO EEUU
91 S4 **Peachtree City** Georgia, SE EEUU
556 L13 **Peacock** *punta* SE Isla Wake
239 G15 **Peak, The** *monte* C Isla Ascensión
307 M18 **Peak District** *región física* C Inglaterra, RU
535 Q7 **Peak Hill** Nueva Gales del Sur, SE Australia
331 O13 **Peal de Becerro** Andalucía, S España
556 K12 **Peale** *isla* N Isla Wake
135 O6 **Peale** *monte* Utah, O EEUU
139 O4 **Peard** *bahía* Alaska, EEUU
90 M5 **Pearl** *río* Luisiana/ Mississippi, S EEUU
Pearl, Islas *ver* Perlas, Archipiélago de las
138 D9 **Pearl City** Oahu, Hawai, EEUU , C Océano Pacífico
138 D9 **Pearl Harbor** *puerto natural* Oahu, Hawai, EEUU , C Océano Pacífico
95 W11 **Pearland** Texas, SO EEUU
95 Q13 **Pearsall** Texas, SO EEUU
91 U7 **Pearson** Georgia, SE EEUU
95 P4 **Pease** *río* Texas, SO EEUU
58 F7 **Peawanuk** Ontario, C Canadá
279 P16 **Pebane** Zambézia, NE Mozambique
351 L16 **Peć** ***Alb.*** Pejë, ***Turc.*** Ipek. Serbia, S Yugoslavia
95 R8 **Pecan Bayou** *río* Texas, SO EEUU
90 H10 **Pecan Island** Luisiana, S EEUU
194 L12 **Peças, Ilha das** *isla* S Brasil
114 L10 **Pecatonica** *río* Illinois/Wisconsin, N EEUU
342 G10 **Peccia** Ticino, S Suiza
Pechenegi *ver* Pechenihy
Pechenezhskoye Vodojranilishche *ver* Pecheniz'ke Vodosjovyshche
382 I2 **Pechenga** ***Fin.*** Petsamo. Murmanskaya Oblast', NO Federación Rusa
367 V5 **Pechenihy** ***Rus.*** Pechenegi. Jarkivs'ka Oblast', E Ucrania
367 V5 **Pecheniz'ke Vodosjovyshche** ***Rus.*** Pechenezhskoye Vodojranilishche. *embalse* E Ucrania
383 R6 **Pechora** *río* NO Federación Rusa
383 U7 **Pechora** Respublika Komi, NO Federación Rusa
383 S3 **Pechora, Bahía del** ***Rus.*** Pechorskaya Guba. *bahía* NO Federación Rusa
378 H9 **Pechora, Mar del** ***Rus.*** Pechorskoye More. *mar* NO Federación Rusa
Pechorskaya Guba *ver* Pechora, Bahía del
Pechorskoye More *ver* Pechora, Mar del
366 E11 **Pecica** ***Alem.*** Petschka, ***Hung.*** Ópécska. Arad, O Rumania
94 K8 **Pecos** Texas, SO EEUU
95 N11 **Pecos** *río* Nuevo México/Texas, SO EEUU
347 I25 **Pécs** ***Alem.*** Fünfkirchen; ***Lat.*** Sopianae. Baranya, SO Hungría
155 T17 **Pedasí** Los Santos, S Panamá
Pedde *ver* Pedja
535 O17 **Pedder** *lago* Tasmania, SE Australia
95 R10 **Pedernales** *río* Texas, SO EEUU
158 M10 **Pedernales** SO República Dominicana
175 Q5 **Pedernales** Delta Amacuro, NE Venezuela
198 H6 **Pedernales, Salar de** *lago salado* N Chile
Pedhoulas *ver* Pedoulás
175 X11 **Pédima** ***var.*** Malavate. SO Guayana Francesa
534 F1 **Pedirka** Australia Meridional
512 T7 **Pediwang** Isla Halmahera, E Indonesia
370 I5 **Pedja** ***var.*** Pedja Jõgi, ***Alem.*** Pedde. *río* E Estonia
Pedja Jõgi *ver* Pedja
124 N3 **Pedoulás** ***var.*** Pedhoulas. O Chipre
187 N18 **Pedra Azul** Minas Gerais, NE Brasil
258 E9 **Pedra Lume** Sal, NE Cabo Verde
330 I3 **Pedrafita, Puerto de** ***var.*** Puerto de Piedrafita. *paso* NO España
155 P16 **Pedregal** Chiriquí, O Panamá
174 J4 **Pedregal** Falcón, N Venezuela
174 J15 **Pedrera, La** Amazonas, SE Colombia
146 L9 **Pedriceña** Durango, C México
467 J22 **Pedro, Punta** *cabo* NO Sri Lanka
194 L11 **Pedro Barros** São Paulo, S Brasil
139 Q13 **Pedro Bay** Alaska, EEUU
198 H4 **Pedro de Valdivia** ***var.*** Oficina Pedro de Valdivia. Antofagasta, N Chile
198 P4 **Pedro Juan Caballero** Amambay, E Paraguay
199 L15 **Pedro Luro** Buenos Aires, E Argentina
331 O10 **Pedro Muñoz** Castilla-La Mancha, C España
331 P10 **Pedroñeras, Las** Castilla-La Mancha, C España
534 K9 **Peebinga** Australia Meridional
306 J13 **Peebles** SE Escocia, RU
115 S15 **Peebles** Ohio, N EEUU
306 J12 **Peebles** *región histórica* SE Escocia, RU
78 K13 **Peekskill** Nueva York, NE EEUU
307 I16 **Peel** O Isla de Man
66 O7 **Peel** *río* Territorios del Noroeste/Territorio del Yukon, NO Canadá
66 K5 **Peel, Paso** *pasaje* Territorios del Noroeste, N Canadá
66 I5 **Peel, Punta** *cabo* Isla Victoria, Territorios del Noroeste, NO Canadá
318 N9 **Peene** *río* NE Alemania
311 K17 **Peer** Limburgo, NE Bélgica
50 H14 **Pefferlaw** Ontario, S Canadá
543 I18 **Pegasus** *bahía* Isla Sur, NZ
543 B26 **Pegasus, Puerto** *bahía* Isla Stewart, NZ
123 Mm3 **Pégeia** ***var.*** Peyia. SO Chipre
343 V7 **Peggau** Estiria, SE Austria
319 L19 **Pegnitz** Baviera, SE Alemania
319 L19 **Pegnitz** *río* SE Alemania
331 T11 **Pego** País Valenciano, E España
502 F11 **Pegu** ***var.*** Bago. Pegu, SO Myanmar (Birmania)
502 F10 **Pegu** *división* S Myanmar (Birmania)
513 W7 **Pegun** *isla* Islas Mapia, E Indonesia
556 D13 **Pehleng** Pohnpei, E Micronesia
354 M12 **Pehlivanköy** Kırklareli, NO Turquía
259 R14 **Péhonko** C Benín
195 B21 **Pehuajó** Buenos Aires, E Argentina
Pei-ching *ver* Pekín
318 J13 **Peine** Baja Sajonia, C Alemania
Pei-p'ing *ver* Pekín
Peipsi Järv/Peipus-See *ver* Peipus, Lago
370 J5 **Peipus** ***Est.*** Peipsi Järv, ***Alem.*** Peipus-See, ***Rus.*** Chudskoye Ozero. *lago* Estonia/Federación Rusa
Peisern *ver* Pyzdry
194 I8 **Peixe, Rio do** *río* S Brasil
187 I16 **Peixoto de Azevedo** Mato Grosso, O Brasil
511 J8 **Pejantan** *isla* O Indonesia
Pejë *ver* Peć
350 N11 **Pek** *río* E Yugoslavia
502 J10 **Pèk** ***var.*** Xieng Khouang; ***ant.*** Xiangkhoang. Xiangkhoang, N Laos
511 Kk14 **Pekalongan** Java, C Indonesia
511 Gg7 **Pekanbaru** ***var.*** Pakanbaru. Sumatra, O Indonesia
114 L12 **Pekin** Illinois, N EEUU
487 O2 **Pekín** ***var.*** Pei-ching, Beijing, Beijing Shi ***ant.*** Pei-p'ing. *capital de estado* (China) Beijing Shi, E China
487 P2 **Pekín** *aeropuerto internacional* Beijing Shi, E China
Pelabohan Kelang/Pelabuhan Kelang *ver* Pelabuhan Klang
510 G5 **Pelabuhan Klang** ***var.*** Kuala Pelabohan Kelang, Pelabohan Kelang, Pelabuhan Kelang, Port Klang, Port Swettenham. Selangor, Malasia peninsular
511 J15 **Pelabuhan Ratu, Teluk** *bahía* Java, SO Indonesia
123 L12 **Pelagias, Islas** *archipiélago* SO Italia
Pelagosa *ver* Palagruža
90 L5 **Pelahatchie** Mississippi, S EEUU
512 N11 **Pelaihari** ***var.*** Pleihari. Borneo, C Indonesia
323 U14 **Pelat, Mont** *monte* SE Francia
366 F12 **Peleaga, Vârful** ***ant.*** Vîrful Peleaga. *monte* O Rumania
Peleaga, Vîrful *ver* Peleaga, Vârful
379 P14 **Peleduy** Respublika Saja (Yakutiya), NE Federación Rusa
50 C18 **Pelee** *isla* Ontario, S Canadá
159 Q11 **Pelée, Montagne** *monte* N Martinica
50 D18 **Pelee, Punta** *cabo* Ontario, S Canadá
512 R9 **Pelei** Isla Peleng, N Indonesia
Peleliu *ver* Beliliou
512 Qq9 **Peleng** *estrecho* Sulawesi, C Indonesia
512 R9 **Peleng** *isla* Islas Banggai, N Indonesia
91 T7 **Pelham** Georgia, SE EEUU
347 E18 **Pelhřimov** ***Alem.*** Pilgram. Jižní Čechy, S República Checa
107 U6 **Pelican** *lago* Minnesota, N EEUU
107 V3 **Pelican** *lago* Minnesota, N EEUU
114 L5 **Pelican** *lago* Wisconsin, N EEUU
555 Z3 **Pelican** *lago* Kiritimati, E Kiribati
139 W13 **Pelican** Isla Chichagof, Alaska, EEUU
158 G1 **Pelican, Punta** Isla Gran Bahama, N Bahamas
279 B19 **Pelican, Punta** *cabo* O Namibia
107 S6 **Pelican Rapids** Minnesota, N EEUU
47 U13 **Pelikan Narrows** Saskatchewan, C Canadá
355 L18 **Pelinaío** *monte* Chíos, E Grecia
Pelinnaeum *ver* Pelinnaío
355 E16 **Pelinnaío** ***ant.*** Pelinnaeum. *ruinas* Tesalia, C Grecia
351 N20 **Pelister** *monte* SO Macedonia
351 G15 **Pelješac** *península* S Croacia
295 M12 **Pelkosenniemi** Lappi, NE Finlandia
91 Q3 **Pell City** Alabama, S EEUU
107 W15 **Pella** Iowa, C EEUU
354 F13 **Pélla** *ciudad antigua* Macedonia Central, N Grecia
195 A22 **Pellegrini** Buenos Aires, E Argentina
295 K12 **Pello** Lappi, NO Finlandia
318 G7 **Pellworm** *isla* N Alemania
46 H6 **Pelly** *río* Territorio del Yukon, NO Canadá
46 I8 **Pelly** *cordillera* Territorio del Yukon, O Canadá
66 M7 **Pelly Bay** Territorios del Noroeste, N Canadá
Pélmonostor *ver* Beli Manastir
135 P13 **Pelona** *monte* Nuevo México, SO EEUU
Pelopónnisos *ver* Peloponeso
355 E20 **Peloponeso** ***Gri.*** Pelopónnisos *región* S Grecia
355 E20 **Peloponeso** ***Gri.*** Pelopónnisos ***var.*** Morea ***ant.*** Peloponnesus. *península* S Grecia
335 M22 **Pelor** ***var.*** Punta del Faro. *cabo* S Italia
335 L23 **Peloritani** ***ant.*** Pelorus y Neptunius. *cordillera* Sicilia, Italia, C Mar Mediterráneo
Pelorus y Neptunius *ver* Peloritani
195 I14 **Pelotas** *río* S Brasil
195 H17 **Pelotas** Río Grande do Sul, S Brasil
295 K10 **Peltovuoma** ***Lap.*** Bealdovuopmi. Lappi, N Finlandia
378 H2 **Pelym** *río* C Federación Rusa
79 R4 **Pemadumcook** *lago* Maine, NE EEUU
511 Kk14 **Pemalang** Java, C Indonesia
511 K7 **Pemangkat** ***var.*** Pamangkat. Borneo, C Indonesia
Pemar *ver* Paimio
510 Ff5 **Pematangsiantar** Sumatra, O Indonesia
279 Q14 **Pemba** ***ant.*** Port Amelia, Porto Amélia. Cabo Delgado, NE Mozambique
275 J21 **Pemba** *canal* E Tanzania
275 K21 **Pemba** *isla* E Tanzania
275 J22 **Pemba** *región* E Tanzania
279 Q14 **Pemba, Bahía de** *ensenada* NE Mozambique
530 J14 **Pemberton** Australia Occidental
46 M16 **Pemberton** Columbia Británica, SO Canadá
107 Q2 **Pembina** Dakota del Norte, N EEUU
107 Q2 **Pembina** *río* Canadá/EEUU
47 P15 **Pembina** *río* Alberta, SO Canadá
513 Xx15 **Pembre** Irian Jaya, E Indonesia
50 K12 **Pembroke** Ontario, SE Canadá
307 H21 **Pembroke** SO Gales, RU
91 W6 **Pembroke** Georgia, SE EEUU
83 U11 **Pembroke** Carolina del Norte, SE EEUU
83 R7 **Pembroke** Virginia, NE EEUU
307 H21 **Pembroke** *región histórica* SO Gales, RU
Pembuang, Sungai *ver* Seruyan, Sungai
307 J21 **Pen y Fan** *monte* SE Gales, RU
307 L16 **Pen-y-ghent** *monte* N Inglaterra, Reino Unido
330 G6 **Penafiel** ***var.*** Peñafiel. Porto, N Portugal
512 Nn5 **Penambo, Banjaran** ***var.*** Banjaran Tama Abu, Penambo *cordillera* Indonesia/Malasia
Penambo, Cordillera *ver* Penambo, Banjaran
Penang *ver* Pinang, Pulau, Malasia peninsular
Penang *ver* Pinang
Penang *ver* George Town
194 J8 **Penápolis** São Paulo, S Brasil
307 K22 **Penarth** S Gales, RU
199 F20 **Penas** *golfo* S Chile
Pen-ch'i *ver* Benxi
118 M7 **Pend Oreille** *lago* Idaho, NO EEUU
118 M7 **Pend Oreille** *río* Idaho/Washington, NO EEUU
267 H14 **Pendé** ***var.*** Logone Oriental. *río* República Centroafricana/Chad
258 I14 **Pendembu** E Sierra Leona
107 R13 **Pender** Nebraska, C EEUU
Penderma *ver* Bandırma
118 K11 **Pendleton** Oregón, NO EEUU
Pendzhikent *ver* Panjakent
Peneius *ver* Pineiós
330 G8 **Penela** Coimbra, N Portugal
50 G13 **Penetanguishene** Ontario, S Canadá
455 H15 **Penganga** *río* C India
487 T12 **P'engchia Yu** *isla* N Taiwán
267 M21 **Penge** Kasai Oriental, C Rep. Democrática del Congo
Penghu, Archipiélago/P'enghu Ch'üntao/Penghu, Islas *ver* Pescadores, Islas
Penghu Shuidao/P'enghu Shuitao *ver* Pescadores, Canal de
487 R4 **Penglai** ***var.*** Dengzhou. Shandong, E China
Peng-pu *ver* Bengbu
Penhsihu *ver* Benxi
Penibético, Sistema *ver* Béticos, Sistemas
330 F10 **Peniche** Leiria, O Portugal
512 Nn16 **Penida, Nusa** *isla* S Indonesia
307 L15 **Peninos** ***Ing.*** Pennines ***var.*** Pennine Chain. *cordillera* N Inglaterra, RU
146 M13 **Pénjamo** Guanajuato, C México
Penki *ver* Benxi
322 F7 **Penmarch, Punta de** *cabo* NO Francia
78 C14 **Penn Hills** Pennsylvania, NE EEUU
78 G10 **Penn Yan** Nueva York, NE EEUU
335 L15 **Penna, Punta de la** *cabo* C Italia
335 K14 **Penne** Abruzos, C Italia
Penner *ver* Penneru
467 J18 **Penneru** ***var.*** Penner. *río* C India
534 I10 **Penneshaw** Australia Meridional
Penninae, Alpes/Pennine, Alpi *ver* Alpes Peninos
83 O8 **Pennington Gap** Virginia, NE EEUU
78 I16 **Penns Grove** New Jersey, NE EEUU
78 I16 **Pennsville** New Jersey, NE EEUU
78 E14 **Pennsylvania** ***of.*** Commonwealth of Pennsylvania; también conocido como The Keystone State. *estado* NE EEUU
382 H16 **Peno** Tverskaya Oblast', O Federación Rusa
79 R7 **Penobscot** *bahía* Maine, NE EEUU
79 S5 **Penobscot** *río* Maine, NE EEUU
534 K12 **Penola** Australia Meridional
534 E7 **Penong** Australia Meridional
155 S16 **Penonomé** Coclé, C Panamá
554 L13 **Penrhyn** *atolón* N Islas Cook
559 Q10 **Penrhyn, Cuenca de** *accidente submarino* C Océano Pacífico
535 S9 **Penrith** Nueva Gales del Sur, SE Australia
307 K15 **Penrith** NO Inglaterra, RU
91 O9 **Pensacola** *bahía* Florida, SE EEUU
91 O9 **Pensacola** Florida, SE EEUU
567 N7 **Pensacola, Montes** *cordillera* Antártida
534 L12 **Penshurst** Victoria, SE Australia
557 Y13 **Pentecost** ***Fr.*** Pentecôte. *isla* C Vanuatu
51 V4 **Pentecôte** *río* Québec, SE Canadá
Pentecôte *ver* Pentecost
51 V4 **Pentecôte** *lago* Québec, SE Canadá
66 F16 **Penticton** Columbia Británica, SO Canadá
306 J12 **Pentland** *montes* S Escocia, RU
306 J6 **Pentland Firth** *estrecho* N Escocia, RU
512 Rr10 **Penu** Isla Taliabu, E Indonesia
467 H18 **Penukonda** Andhra Pradesh, E India
502 G10 **Penwegon** Pegu, C Myanmar (Birmania)
94 M8 **Penwell** Texas, SO EEUU
512 T12 **Penyu, Islas** *archipiélago* E Indonesia
391 O6 **Penza** Penzenskaya Oblast', O Federación Rusa
307 G25 **Penzance** SO Inglaterra, RU
391 N6 **Penzenskaya Oblast'** *provincia* O Federación Rusa
379 V9 **Penzhina** *río* E Federación Rusa
379 W10 **Penzhina, Golfo del** *bahía* E Federación Rusa
Penzig *ver* Pieńsk
155 S15 **Peña Blanca, Cerro** *monte* C Panamá
330 K8 **Peña de Francia, Sierra de la** *cordillera* O España
147 O10 **Peña Nevada, Cerro** *monte* C México
331 N6 **Peñafiel** Castilla y León, N España
331 S8 **Peñagolosa** *monte* E España
331 N7 **Peñalara, Pico de** *monte* C España
330 L7 **Peñaranda de Bracamonte** Castilla y León, N España
331 S8 **Peñarroya** *monte* E España
330 L12 **Peñarroya-Pueblonuevo** Andalucía, S España
330 K1 **Peñas** *cabo* N España
331 T8 **Peñíscola** País Valenciano, E España
146 K9 **Peñón Blanco** Durango, C México
134 K13 **Peoria** Arizona, SO EEUU
114 L12 **Peoria** Illinois, N EEUU
114 L12 **Peoria Heights** Illinois, N EEUU
115 N11 **Peotone** Illinois, N EEUU
78 J11 **Pepacton** *embalse* Nueva York, NE EEUU
258 I15 **Pepel** O Sierra Leona
114 I6 **Pepin, Lake** *embalse* Minnesota/Wisconsin, N EEUU
311 L20 **Pepinster** Lieja, E Bélgica
351 L20 **Peqin** ***var.*** Peqini. Elbasan, C Albania
Peqini *ver* Peqin
146 D7 **Pequeña, Punta** *cabo* O México
158 G1 **Pequeña Abaco** ***var.*** Isla Abaco. *isla* N Bahamas
455 Q20 **Pequeña Andamán** *isla* Islas Andamán, India, NE Océano Índico
566 M10 **Pequeña Antártida** ***var.*** Antártida Occidental. *región física* Antártida
158 D8 **Pequeña Caimán** *isla* E Islas Caimán
158 I4 **Pequeña Exuma** *isla* C Bahamas
158 K6 **Pequeña Inagua** ***var.*** Isla Inagua. *isla* S Bahamas
379 R8 **Pequeña Liajov** *isla* NE Federación Rusa
347 I21 **Pequeña Llanura** ***Hung.*** Kisalföld, ***Alem.*** Kleines Ungarisches Tiefland, ***Eslv.*** Podunajská Rovina. *llanura* Hungría/Eslovaquia
455 Q22 **Pequeña Nicobar** *isla* Islas Nicobar, India, NE Océano Índico
379 N7 **Pequeña Taimir** *isla* Tierra del Norte, N Federación Rusa
159 P15 **Pequeñas Antillas** *archipiélago* E Antillas
379 V8 **Pequeño Anyuy** *río* ***Rus.*** Malyy Anyuy. NE Federación Rusa
300 G24 **Pequeño Belt** ***var.*** Lille Bælt, *estrecho* S Dinamarca
415 T10 **Pequeño Cáucaso** ***Rus.*** Malyy Kavkaz. *cordillera* SO Asia
502 E12 **Pequeño Coco** *isla* SO Myanmar (Birmania)
530 K8 **Pequeño Desierto de Arena** *desierto* Australia Occidental
238 A12 **Pequeño Estuario** *bahía* Bermuda, NO Océano Atlántico
491 W6 **Pequeño Jingan** *cordillera* NE China
279 F25 **Pequeño Karoo** *meseta* S Rep. de Sudáfrica
306 F8 **Pequeño Minch** *estrecho* NO Escocia, RU
451 V2 **Pequeño Pamir** ***Pash.*** Pāmīr-e Khord, ***Rus.*** Malyy Pamir. *cordillera* Afganistán/Tayikistán
354 C13 **Pequeño Préspa** *lago* N Grecia
323 U11 **Pequeño San Bernardo, Paso del** ***Fr.*** Col du Petit St-Bernard, ***It.*** Colle di Piccolo San Bernardo. *paso* Francia/Italia
438 E10 **Pequeño Uzen'** ***Kaz.*** Kishiözen ***Rus.*** Malyy Uzen'. *río* Kazajstán/ Federación Rusa
378 M16 **Pequeño Yenisei** ***var.*** Ka-Krem. *río* S Federación Rusa
430 I4 **Pequeño Zab** ***Ar.*** Nahraz Zāb aş Şaghīr, ***Kurd.*** Zê-i Kōya, ***Per.*** Rūdkhāneh-ye Zāb-e Kūchek. *río* Irán/Irak
511 I11 **Perabumulih** ***var.*** Prabumulih. Sumatra, O Indonesia
511 Gg4 **Perak** *estado* Malasia peninsular
511 Gg4 **Perak, Sungai** *río* Malasia peninsular
331 R7 **Perales del Alfambra** Aragón, NE España
355 C15 **Pérama** ***var.*** Perama. Epiro, O Grecia
295 M13 **Perä-Posio** Lappi, NE Finlandia
51 Z6 **Percé** Québec, SE Canadá
51 Z6 **Percé, Rocher** *isla* Québec, S Canadá
322 L5 **Perche, Colinas de** *cordillera* N Francia
343 X4 **Perchtoldsdorf** Austria Inferior, NE Austria
530 L6 **Percival** *lagos* Australia Occidental
331 T3 **Perdido** *monte* NE España
91 O8 **Perdido** *río* Alabama/Florida, S EEUU
115 P7 **Père Marquette** *río* Michigan, N EEUU
Perece Vela, Cuenca *ver* Marianas, Cuenca Occidental de las
366 G7 **Perechyn** Zakarpats'ka Oblast', O Ucrania
174 E10 **Pereira** Risaralda, O Colombia
194 I7 **Pereira Barreto** São Paulo, S Brasil
187 G15 **Pereirinha** Pará, N Brasil
391 N10 **Perelazovskiy** Volgogradskaya Oblast', SO Federación Rusa
331 U7 **Perelló, el** Cataluña, NE España131 S7
Perelyub Saratovskaya Oblast', O Federación Rusa
Peremyshl *ver* Przemyśl
366 I5 **Peremyshlyany** L'vivs'ka Oblast', O Ucrania
Pereshchepino *ver* Pereshchepyne
366 L9 **Pereshchepyne** ***Rus.

367 V7 **Pershotravens'k** Dnipropetrovs'ka Oblast', E Ucrania
Persia *ver* Irán
300 K22 **Perstorp** Kristianstad, S Suecia
415 O14 **Pertek** Tunceli, C Turquía
535 P16 **Perth** Tasmania, SE Australia
530 I13 **Perth** *capital estatal* Australia Occidental
50 L13 **Perth** Ontario, SE Canadá
306 J11 **Perth** C Escocia, RU
530 I12 **Perth** *aeropuerto internacional* Australia Occidental
306 J10 **Perth** *región histórica* C Escocia, Reino Unido
517 V10 **Perth, Cuenca de** *accidente submarino* SE Océano Índico
323 S15 **Pertuis** Vaucluse, SE Francia
322 E3 **Pertusato** *cabo* Córcega, Francia, C Mar Mediterráneo
Peru *ver* Beru
114 L11 **Peru** Illinois, N EEUU
115 P12 **Peru** Indiana, N EEUU
179 E13 **Perú** *of.* República del Perú. *república* O América del Sur
559 X10 **Perú, Cuenca de** *accidente submarino* E Océano Pacífico
559 X9 **Perú-Chile, Fosa de** *accidente submarino* E Océano Pacífico
350 F13 **Perućko Jezero** *lago* S Croacia
334 H13 **Perugia** *ant.* Perusia. Umbría, C Italia
Perugia, Lago de *ver* Trasimeno, Lago
195 D15 **Perugorría** Corrientes, NE Argentina
194 M11 **Peruíbe** São Paulo, S Brasil
467 B21 **Perumalpār** *arrecife* India, N Océano Índico
Perusia *ver* Perugia
311 D20 **Péruwelz** Hainaut, SO Bélgica
415 R15 **Pervari** Siirt, SE Turquía
391 O4 **Pervomaysk** Nizhegorodskaya Oblast', O Federación Rusa
367 X7 **Pervomays'k** Luhans'ka Oblast', E Ucrania
367 P8 **Pervomays'k** *ant.* Ol'viopol'. Mykolayivs'ka Oblast', S Ucrania
367 S12 **Pervomays'ke** Respublika Krym, S Ucrania
391 V7 **Pervomayskiy** Orenburgskaya Oblast', O Federación Rusa
390 M6 **Pervomayskiy** Tambovskaya Oblast', O Federación Rusa
367 V6 **Pervomays'kyy** Jarkivs'ka Oblast', E Ucrania
378 G13 **Pervoural'sk** Sverdlovskaya Oblast', C Federación Rusa
311 I19 **Perwez** Brabante valón, C Bélgica
334 I11 **Pesaro** *ant.* Pisaurum. Marche, C Italia
127 N9 **Pescadero** California, O EEUU
P'enghu Liehtao *ver* Pescadores, Islas
487 S14 **Pescadores, Canal de** *var.* Penghu Shuidao, P'enghu Shuitao. *canal* O Taiwán
487 R14 **Pescadores, Islas** *var.* P'enghu Ch'üntao, Islas Penghu, Archipiélago Penghu, *Jap.* Hoko-guntō, Hoko-shotō. *archipiélago* O Taiwán
335 K15 **Pescara** *río* C Italia
335 K14 **Pescara** *ant.* Aternum, Ostia Aterni. Abruzos, C Italia
334 F11 **Pescia** Toscana, C Italia
342 C8 **Peseux** Neuchâtel, O Suiza
383 P6 **Pesha** *río* NO Federación Rusa
451 T5 **Peshāwar** Provincia de la Frontera del Noroeste, N Pakistán
451 T6 **Peshāwar** *aeropuerto internacional* Provincia de la Frontera del Noroeste, N Pakistán
351 M19 **Peshkopi** *var.* Peshkopia, Peshkopija. Dibër, NE Albania
Peshkopia/Peshkopija *ver* Peshkopi
354 I11 **Peshtera** Plovdivska Oblast, SO Bulgaria
115 N6 **Peshtigo** Wisconsin, N EEUU
115 N6 **Peshtigo** *río* Wisconsin, N EEUU
Peski *ver* Pyeski
383 S13 **Peskovka** Kirovskaya Oblast', NO Federación Rusa
323 S8 **Pesmes** Haute-Saône, E Francia
330 H6 **Peso da Régua** *var.* Pêso da Regua. Vila Real, N Portugal
146 F5 **Pesqueira** Sonora, NO México
322 J13 **Pessac** Gironde, SO Francia
347 J23 **Pest** *of.* Pest Megye. *condado* C Hungría
382 J14 **Pestovo** Novgorodskaya Oblast', O Federación Rusa
146 M15 **Petacalco** *bahía* O México
Petach-Tikva/Petah Tiqva *ver* Petaḥ Tiqwa
418 F10 **Petaḥ Tiqwa** *var.* Petach-Tikva, Petah Tiqva. Tel Aviv, C Israel
296 L17 **Petäjävesi** Keski-Suomi, C Finlandia
90 M7 **Petal** Mississippi, S EEUU
355 H19 **Petalio** *golfo* E Grecia
355 I19 **Petalioí** *isla* C Grecia
355 J19 **Pétalo** *monte* Ándros, Cícladas, Grecia, Mar Egeo
126 M8 **Petaluma** California, O EEUU
311 L25 **Pétange** Luxemburgo, SO Luxemburgo
174 M5 **Petare** Miranda, N Venezuela
147 N16 **Petatlán** Guerrero, S México
279 L14 **Petauke** Eastern, E Zambia
50 J12 **Petawawa** Ontario, SE Canadá
50 J11 **Petawawa** *río* Ontario, SE Canadá
Petchaburi *ver* Phetchaburi
154 D2 **Petén** *of.* Departamento del Petén. *departamento* N Guatemala
154 D2 **Petén Itzá** *var.* Lago de Flores. *lago* N Guatemala
114 K7 **Petenwell, Lake** *embalse* Wisconsin, N EEUU
559 U16 **Peter I, Isla** *territorio dependiente de Noruega* Antártida
566 H9 **Peter I** *var.* Peter I øy. *isla* Antártida
Peter I øy *ver* Peter I, Isla
47 S12 **Peter Pond** *lago* Saskatchewan, C Canadá
50 D6 **Peterbell** Ontario, S Canadá
534 I7 **Peterborough** Australia Meridional
50 I14 **Peterborough** Ontario, SE Canadá
307 N20 **Peterborough** *ant.* Medeshamstede. E Inglaterra, RU
79 N10 **Peterborough** New Hampshire, NE EEUU
306 L8 **Peterhead** NE Escocia, RU
Peterhof *ver* Luboń
307 M14 **Peterlee** N Inglaterra, RU
Peterlingen *ver* Payerne
571 P14 **Petermann Bjerg** *monte* C Groenlandia
175 S9 **Peters Mine** *var.* Peter's Mine. N Guyana
139 X13 **Petersburg** Isla Mytkof, Alaska, EEUU
114 K13 **Petersburg** Illinois, N EEUU
115 N16 **Petersburg** Indiana, N EEUU
107 Q3 **Petersburg** Dakota del Norte, N EEUU
95 N5 **Petersburg** Texas, SO EEUU
83 V7 **Petersburg** Virginia, NE EEUU
83 T4 **Petersburg** Virginia Occidental, NE EEUU
318 H12 **Petershagen** Renania del Norte-Westfalia, NO Alemania
335 O21 **Petilia Policastro** Calabria, SO Italia
158 M9 **Pétionville** S Haití
159 X6 **Petit-Bourg** Basse Terre, C Guadalupe
51 Y5 **Petit-Cap** Québec, SE Canadá
159 Y6 **Petit Cul-de-Sac Marin** *bahía* C Guadalupe
158 L9 **Petit-Goâve** S Haití
Petitjean *ver* Sidi-Kacem
59 N10 **Petit Lac Manicouagan** *lago* Québec, E Canadá
79 T7 **Petit Manan, Punta** *cabo* Maine, NE EEUU
Petit Mécatina, Rivière du *ver* Pequeño Mecatina
58 K7 **Petite Rivière de la Baleine** *río* Québec, NE Canadá
158 M9 **Petite-Rivière-de-l'Artibonite** C Haití
517 X16 **Petite Rivière Noire, Piton de la** *monte* C Mauricio
51 R9 **Petite-Rivière-St-François** Québec, SE Canadá
159 S12 **Petit Piton** *monte* SO Santa Lucía
Petit-Popo *ver* Aného
47 N10 **Petitot** *río* Alberta/Columbia Británica, O Canadá
59 O8 **Petitsikapau** *lago* Terranova y Labrador, E Canadá
295 L11 **Petkula** Lappi, N Finlandia
147 X12 **Peto** Yucatán, SE México
198 G10 **Petorca** Valparaíso, C Chile
115 Q5 **Petoskey** Michigan, N EEUU
418 G14 **Petra** *lugar arqueológico* Ma'ān, O Jordania
Petra *ver* Wādī Mūsā
379 U17 **Petra Velikogo, Golfo** *bahía* SE Federación Rusa
355 F14 **Pétras, Sténa** *paso* N Grecia
50 K15 **Petre, Punta** *cabo* Ontario, SE Canadá
Petrel *ver* Petrer
331 S12 **Petrer** *var.* Petrel. País Valenciano, E España
383 U11 **Petretsovo** Permskaya Oblast', NO Federación Rusa
354 G12 **Petrich** Sofiyska Oblast, SO Bulgaria
557 O12 **Petrie** *arrecife* N Nueva Caledonia
135 N11 **Petrificado, Bosque** *lugar prehistórico* Arizona, SO EEUU
Petrikau *ver* Piotrków Trybunalski
Petrikov *ver* Pyetrykaw
366 H12 **Petrila** *Hung.* Petrilla. Hunedoara, O Rumania
Petrilla *ver* Petrila
350 E9 **Petrinja** Sisak-Moslavina, C Croacia
Petroaleksandrovsk *ver* Tūrtkūl
Petrőcz *ver* Bački Petrovac
382 G12 **Petrodvorets** *Fin.* Pietarhovi. Leningradskaya Oblast', NO Federación Rusa
Petrograd *ver* San Petersburgo
Petrokov *ver* Piotrków Trybunalski
174 G6 **Petrólea** Norte de Santander, NE Colombia
50 D16 **Petrolia** Ontario, S Canadá
95 S4 **Petrolia** Texas, SO EEUU
187 O15 **Petrolina** Pernambuco, E Brasil
159 T6 **Petrona, Punta** *cabo* C Puerto Rico
Petropavl *ver* Petropavlovsk
439 P6 **Petropavl** *Kaz.* Petropavl. Severnyy Kazajstán, N Kazajstán
367 V7 **Petropavlivka** Dnipropetrovs'ka Oblast', E Ucrania
379 X12 **Petropavlovsk-Kamchatka** Kamchatskaya Oblast', E Federación Rusa
194 P9 **Petrópolis** Río de Janeiro, SE Brasil
366 H12 **Petroșani** *var.* Petroșeni, *Alem.* Petroschen, *Hung.* Petrozsény. Hunedoara, O Rumania
Petroschen/Petroșeni *ver* Petroșani
Petroskoi *ver* Petrozavodsk
391 P9 **Petrov Val** Volgogradskaya Oblast', SO Federación Rusa
350 N12 **Petrovac** Serbia, E Yugoslavia
Petrovac/Petrovácz *ver* Bački Petrovac
351 J17 **Petrovac na Moru** Montenegro, SO Yugoslavia
367 S8 **Petrove** Kirovohrads'ka Oblast', C Ucrania
351 O18 **Petrovec** C Macedonia
Petrovgrad *ver* Zrenjanin
391 P7 **Petrovsk** Saratovskaya Oblast', O Federación Rusa
382 J9 **Petrovskiy Yam** Respublika Kareliya, NO Federación Rusa
Petrovsk-Port *ver* Majachkala
379 O16 **Petrovsk-Zabaykal'skiy** Chitinskaya Oblast', S Federación Rusa
382 J11 **Petrozavodsk** *Fin.* Petroskoi. Respublika Kareliya, NO Federación Rusa
Petrozsény *ver* Petroșani
279 D20 **Petrusdal** Hardap, C Namibia
367 T7 **Petrykivka** Dnipropetrovs'ka Oblast', E Ucrania
Petsamo *ver* Pechenga
Petschka *ver* Pecica
Pettau *ver* Ptuj
343 S5 **Pettenbach** Austria Superior, C Austria
95 S13 **Pettus** Texas, SO EEUU
Petuna *ver* Songyuan
343 R4 **Peuerbach** Austria Superior, N Austria
198 G12 **Peumo** Libertador, C Chile
510 Ee3 **Peusangan, Krueng** *río* Sumatra, NO Indonesia
379 V7 **Pevek** Chukotskiy Avtonomnyy Okrug, NE Federación Rusa
103 X5 **Pevely** Missouri, C EEUU
Peyia *ver* Pégeia
322 J15 **Peyrehorade** Landes, SO Francia
382 J14 **Peza** *río* NO Federación Rusa
323 P16 **Pézenas** Hérault, S Francia
347 H20 **Pezinok** *Alem.* Bösing, *Hung.* Bazin. Západné Slovensko, SO Eslovaquia
319 L22 **Pfaffenhofen an der Ilm** Baviera, SE Alemania
342 G7 **Pfäffikon** Schwyz, C Suiza
319 F20 **Pfälzer Wald** *montes* O Alemania
319 N22 **Pfarrkirchen** Baviera, SE Alemania
319 G21 **Pforzheim** Baden-Württemberg, SO Alemania
319 H24 **Pfullendorf** Baden-Württemberg, S Alemania
342 K8 **Pfunds** Tirol, O Austria
319 G19 **Pfungstadt** Hessen, O Alemania
279 L20 **Phalaborwa** Northern, NE Rep. de Sudáfrica
462 E11 **Phalodi** Rājasthān, NO India
462 E12 **Phalsund** Rājasthān, NO India
467 E15 **Phaltan** Mahārāshtra, O India
502 H10 **Phan** *var.* Muang Phan. Chiang Rai, NO Tailandia
Phan Rang/Phanrang *ver* Phan Rang-Thap Cham
502 M14 **Phan Rang-Thap Cham** *var.* Phanrang, Phan Rang, Phan Rang Thap Cham. Ninh Thuận, S Vietnam
502 L14 **Phan Ri** Binh Thuận, S Vietnam
502 L15 **Phan Thiêt** Binh Thuận, S Vietnam
502 G16 **Phang-Nga** *var.* Pang-Nga, Phangnga. Phangnga, SO Tailandia
502 H15 **Phangan** *isla* SO Tailandia
Pharnacia *ver* Giresun
95 S17 **Pharr** Texas, SO EEUU
Pharus *ver* Hvar
502 H16 **Phatthalung** *var.* Padalung, Patalung. Phatthalung, SO Tailandia
502 H10 **Phayao** *var.* Muang Phayao. Phayao, NO Tailandia
47 U10 **Phelps,** *lago* Saskatchewan, C Canadá
83 X9 **Phelps** *lago* Carolina del Norte, SE EEUU
91 R5 **Phenix City** Alabama, S EEUU
502 K11 **Pheo** Quang Binh, C Vietnam
Phet Buri *ver* Phetchaburi
502 H13 **Phetchaburī** *var.* Bejraburi, Petchaburi, Phet Buri. Phetchaburi, SO Tailandia
502 H11 **Phichit** *var.* Bichitra, Muang Phichit, Pichit. Phichit, C Tailandia
106 L10 **Philip** Dakota del Sur, N EEUU
139 R6 **Philip Smith** *cordillera* Alaska, EEUU
311 H22 **Philippeville** Namur, S Bélgica
Philippeville *ver* Skikda
83 S3 **Philippi** Virginia Occidental, NE EEUU
Philippi *ver* Filippoi
567 Y9 **Philippi** *glaciar* Antártida
279 H23 **Philippolis** Free State, C Rep. de Sudáfrica
Philippopolis *ver* Plovdiv, Bulgaria
Philippopolis *ver* Shahbā', Syria
159 V9 **Philipsburg** Sint Maarten, N Antillas Neerlandesas
119 P10 **Philipsburg** Montana, NO EEUU
462 H8 **Phillaur** Punjab, N India
535 N13 **Phillip** *isla* Victoria, SE Australia
95 N2 **Phillips** Texas, SO EEUU
114 K5 **Phillips** Wisconsin, N EEUU
102 K3 **Phillipsburg** Kansas, C EEUU
78 I14 **Phillipsburg** New Jersey, NE EEUU
83 S7 **Philpott Lake** *embalse* Virginia, NE EEUU
Phintias *ver* Licata
502 H11 **Phitsanulok** *var.* Bisnulok, Muang Phitsanulok, Pitsanulok. Phitsanulok, C Tailandia
Phlórina *ver* Flórina
Phnum Penh *ver* Phnom Penh
502 K14 **Phnom Penh** *var.* Phnum Penh. *capital de estado* (Camboya) Phnum Penh, S Camboya
502 K13 **Phnum Tbêng Meanchey** Preăh Vihéar, N Camboya
134 K13 **Phoenix** *capital estatal* Arizona, SO EEUU
Phoenix, Isla *ver* Rawaki
555 R3 **Phoenix, Islas** *archipiélago* C Kiribati
78 I15 **Phoenixville** Pennsylvania, NE EEUU
279 K22 **Phofung** *var.* Mont-aux-Sources. *monte* N Lesotho
502 K9 **Phô Rang** Lao Cai, N Vietnam
502 I12 **Phon** Khon Kaen, E Tailandia
Phong Saly *ver* Phôngsali
502 I9 **Phôngsali** *var.* Phong Saly. Phôngsali, N Laos
502 I10 **Phônhông** C Laos
Phort Láirge, Cuan *ver* Waterford Harbour
502 G12 **Phra Chedi Sam Ong** Kanchanaburi, O Tailandia
Phra Nakhon Si Ayutthaya *ver* Ayutthaya
502 G15 **Phra Thong** *isla* SO Tailandia
502 H11 **Phrae** *var.* Muang Phrae, Prae. Phrae, NO Tailandia
Phu Cương *ver* Thu Dâu Môt
502 M13 **Phu My** Binh Đinh, C Vietnam
502 L12 **Phu Lôc** Th,a Thiên-Huê, C Vietnam
502 J15 **Phu Quôc, Đao** *var.* Isla Phu Quoc. *isla* S Vietnam
Phu Quoc, Isla *ver* Phu Quôc, Đao
502 K9 **Phu Tho** Vinh Phu, N Vietnam
Phu Vinh *ver* Tra Vinh
502 G16 **Phuket** *var.* Bhuket, Puket, *Mal.* Ujung Salang; *ant.* Junkseylon, Salang. Phuket, SO Tailandia
502 G16 **Phuket** *aeropuerto internacional* Phuket, SO Tailandia
502 G16 **Phuket** *isla* SO Tailandia
466 N12 **Phulabāni** *ant.* Phulbani. Orissa, E India
Phulbani *ver* Phulabāni
Phum Kompong Trabek *ver* Phumī Kāmpóng Trâbêk
Phum Samrong *ver* Phumī Sâmraông
502 K14 **Phumī Banam** Prey Vêng, S Camboya
502 J14 **Phumī Chôâm** Kâmpóng Spœ, SO Camboya
502 K13 **Phumī Kalêng** Stœng Trêng, NE Camboya
502 K13 **Phumī Kâmpóng Trâbêk** *ant.* Phum Kompong Trabek. Kâmpóng Thum, C Camboya
502 J13 **Phumī Koŭk Kduŏch** Bātdâmbâng, NO Camboya
502 L13 **Phumī Labâng** Rôtânôkiri, NE Camboya
502 K13 **Phumī Mlu Prey** Preăh Vihéar, N Camboya
502 J13 **Phumī Moŭng** Siêmréab, NO Camboya
502 J14 **Phumī Prâmaôy** Poûthīsāt, O Camboya
502 J14 **Phumī Samīt** Kaôh Kông, SO Camboya
502 J13 **Phumī Sâmraông** *ant.* Phum Samrong. Siêmréab, NO Camboya
502 K13 **Phumī Siêmbok** Stœng Trêng, N Camboya
502 K13 **Phumī Thalabārivāt** Stœng Trêng, N Camboya
502 J15 **Phumī Veal Renh** Kâmpôt, SO Camboya
502 J14 **Phumī Yeay Sên** Kaôh Kông, SO Camboya
502 K15 **Phung Hiêp** Cân Thơ, S Vietnam
463 T12 **Phuntsholing** SO Bhután
502 K15 **Phước Long** Minh Hai, S Vietnam
556 G13 **Piaanu, Paso** *pasaje* Islas Chuuk, C Micronesia
334 E8 **Piacenza** *ant.* Placentia. Emilia-Romagna, N Italia
334 A8 **Piamonte** *It.* Piemonte. *región* NO Italia
335 K14 **Pianella** Abruzos, C Italia
335 M15 **Pianosa** *isla* Archipiélago Toscano, C Italia
513 Vv11 **Piar** Irian Jaya, E Indonesia
159 U14 **Piarco** *var.* Port-of-Spain. *aeropuerto internacional* (Port-of-España) Trinidad, Trinidad y Tobago
346 M12 **Piaseczno** Warszawa, C Polonia
366 I15 **Piatra** Teleorman, S Rumania
366 L10 **Piatra-Neamț** *Hung.* Karácsonkő. Neamț, NE Rumania
Piauhy *ver* Piauí
187 N15 **Piauí** *of.* Estado do Piauí; *ant.* Piauhy. *estado* E Brasil
334 I7 **Piave** *río* NE Italia
335 K24 **Piazza Armerina** *var.* Chiazza. Sicilia, Italia, C Mar Mediterráneo
275 G14 **Pibor** *Amh.* Pibor Wenz. *río* Etiopía/Sudán
275 G14 **Pibor Post** Jonglei, SE Sudán
Pibor Wenz *ver* Pibor
Pibrans *ver* Příbram
134 K11 **Picacho Butte** *monte* Arizona, SO EEUU
146 D4 **Picachos, Cerro** *monte* NO México
323 O4 **Picardía** *Fr.* Picardie *región* N Francia
90 L8 **Picayune** Mississippi, S EEUU
Piccolo San Bernardo, Colle di *ver* Pequeño San Bernardo, Paso del
198 K5 **Pichanal** Salta, N Argentina
443 P12 **Pichandar** O Tayikistán
103 R8 **Picher** Oklahoma, C EEUU
198 G12 **Pichilemu** Libertador, C Chile
146 F9 **Pichilingue** Baja California Sur, O México
178 B6 **Pichincha** *provincia* N Ecuador
178 C6 **Pichincha** *monte* N Ecuador
Pichit *ver* Phichit
147 U15 **Pichucalco** Chiapas, SE México
90 L5 **Pickens** Mississippi, S EEUU
83 O11 **Pickens** Carolina del Sur, SE EEUU
50 G11 **Pickerel** *río* Ontario, S Canadá
50 H15 **Pickering** Ontario, S Canadá
307 N16 **Pickering** N Inglaterra, RU
115 S13 **Pickerington** Ohio, N EEUU
58 C10 **Pickle Lake** Ontario, C Canadá
107 P12 **Pickstown** Dakota del Sur, N EEUU
95 V6 **Pickton** Texas, SO EEUU
91 N1 **Pickwick Lake** *embalse* S EEUU
238 N2 **Pico** *var.* Ilha do Pico. *isla* Azores, Portugal, NE Océano Atlántico
Pico, Ilha do *ver* Pico
199 J19 **Pico de Salamanca** Chubut, SE Argentina
199 I20 **Pico Truncado** Santa Cruz, SE Argentina
187 O14 **Picos** Piauí, E Brasil
535 S9 **Picton** Nueva Gales del Sur, SE Australia
50 K15 **Picton** Ontario, SE Canadá
543 K14 **Picton** Marlborough, Isla Sur, Nueva Zelanda
199 H15 **Pićun Leufú, Arroyo** *río* SO Argentina
Pidálion *ver* Gkréko, Akrotíri
467 K25 **Pidurutalagala** *monte* S Sri Lanka
366 K6 **Pidvolochys'k** Ternopil's'ka Oblast', O Ucrania
146 M13 **Piedad Cavadas, La** Michoacán de Ocampo, C México
335 K16 **Piedimonte Matese** Campania, S Italia
71 Q13 **Piedmont** *escarpe* E EEUU
103 X7 **Piedmont** Missouri, C EEUU
83 P11 **Piedmont** Carolina del Sur, SE EEUU
115 U13 **Piedmont, Lake** *embalse* Ohio, N EEUU
330 M11 **Piedrabuena** Castilla-La Mancha, C España
Piedrafita, Puerto de *ver* Pedrafita, Porto de
330 L8 **Piedrahita** Castilla y León, N España
195 F20 **Piedras, Las** Canelones, S Uruguay
195 E21 **Piedras, Punta** *cabo* E Argentina
179 I14 **Piedras, Río de las** *río* E Perú
147 N6 **Piedras Negras** *var.* Ciudad Porfirio Díaz. Coahuila de Zaragoza, NE México
347 J16 **Piekary Śląskie** Katowice, S Polonia
296 M17 **Pieksämäki** Mikkeli, SE Finlandia
343 V5 **Pielach** *río* NE Austria
296 M16 **Pielavesi** Kuopio, C Finlandia
296 N16 **Pielinen** *var.* Pielisjärvi. *lago* E Finlandia
Pielisjärvi *ver* Pielinen
Piemonte *ver* Piamonte
347 L18 **Pieniny** *cordillera* S Polonia
347 E14 **Pieńsk** *Alem.* Penzig. Jelenia Góra, SO Polonia
107 Q13 **Pierce** Nebraska, C EEUU
47 R14 **Pierceland** Saskatchewan, C Canadá
355 E14 **Piéria** *cordillera* N Grecia
107 N10 **Pierre** *capital estatal* Dakota del Sur, N EEUU
322 K16 **Pierrefitte-Nestalas** Hautes-Pyrénées, S Francia
323 R14 **Pierrelatte** Drôme, E Francia
51 P11 **Pierreville** Québec, SE Canadá
51 O7 **Pierriche** *río* Québec, SE Canadá
347 H20 **Piešt'any** *Alem.* Pistyan, *Hung.* Pöstyén. Západné Slovensko, O Eslovaquia
343 X5 **Piesting** *río* E Austria
279 K22 **Piet Retief** Mpumalanga, E Rep. de Sudáfrica
Pietarhovi *ver* Petrodvorets
Pietari *ver* San Petersburgo
Pietarsaari *ver* Jakobstad
279 K23 **Pietermaritzburg** *var.* Maritzburg. KwaZulu/Natal, E Rep. de Sudáfrica
279 K20 **Pietersburg** Northern, NE Rep. de Sudáfrica
335 N22 **Pietra Spada** *paso* SO Italia
335 K24 **Pietraperzia** Sicilia, Italia, C Mar Mediterráneo
366 I9 **Pietrosul, Vârful** *ant.* Virful Pietrosu. *monte* N Rumania
366 J10 **Pietrosul, Vârful** *ant.* Virful Pietrosu. *monte* N Rumania
Pietrosu, Virful *ver* Pietrosul, Vârful
334 I6 **Pieve di Cadore** Véneto, NE Italia
50 C18 **Pigeon** *bahía* Ontario, S Canadá
103 X8 **Piggott** Arkansas, C EEUU
279 L21 **Piggs Peak** NO Swazilandia
195 A23 **Pigüé** Buenos Aires, E Argentina
147 O12 **Piguícas** *monte* C México
559 O11 **Piha, Pasaje** *paso* S Tonga
Pihkva Järv *ver* Pskov
296 N18 **Pihlajavesi** *lago* SE Finlandia
296 J18 **Pihlava** Turku-Pori, SO Finlandia
296 L16 **Pihtipudas** Keski-Suomi, C Finlandia
146 L14 **Pihuamo** Jalisco, SO México
556 H12 **Piis Moen** *var.* Pis. *atolón* Islas Chuuk, C Micronesia
147 U17 **Pijijiapán** Chiapas, SE México
310 G12 **Pijnacker** Holanda Meridional, O Países Bajos
154 H5 **Pijol, Pico** *monte* NO Honduras
Pikaar *ver* Bikar, Atolón
382 I13 **Pikalevo** Leningradskaya Oblast', NO Federación Rusa
114 M5 **Pike** *río* Wisconsin, N EEUU
556 E15 **Pikelot** *isla* Islas Carolinas, C Micronesia
135 T5 **Pikes, Pico** *monte* Colorado, C EEUU
83 P6 **Pikeville** Kentucky, S EEUU
82 L9 **Pikeville** Tennessee, S EEUU
Pikinni *ver* Bikini, Atolón
267 H18 **Pikounda** La Sangha, C Congo
346 G9 **Piła** *Alem.* Schneidemühl. Piła, NO Polonia
346 G10 **Piła** *of.* Województwo Pilski, *Alem.* Schneidemühl. *provincia* NO Polonia
198 N6 **Pilagá, Riacho** *río* NE Argentina
195 D20 **Pilar** Buenos Aires, E Argentina
198 N7 **Pilar** *var.* Villa del Pilar. Ñeembucú, S Paraguay
175 P5 **Pilar, El** Sucre, NE Venezuela
198 N6 **Pilcomayo** *río* C América del Sur
443 R12 **Pildon** *Rus.* Pil'don. C Tayikistán
Piles *var.* Pylês. Cărpatos, SE Grecia
Pilgram *ver* Pelhřimov
503 T13 **Pili** Luzón, N Filipinas
462 L10 **Pilībhīt** Uttar Pradesh, N India
346 M13 **Pilica** *río* C Polonia
355 G16 **Pílio** *cordillera* C Grecia
347 J22 **Pilisvörösvár** Pest, N Hungría
239 G15 **Pillar** *bahía* Isla Ascensión, C Océano Atlántico
535 P17 **Pillar** *cabo* Tasmania, SE Australia
Pillau *ver* Baltiysk
535 R5 **Pilliga** Nueva Gales del Sur, SE Australia
158 H8 **Pilón** Granma, E Cuba
Pilos *var.* Pylos. Peloponeso, S Grecia
47 W17 **Pilot Mound** Manitoba, S Canadá
83 S8 **Pilot Mountain** Carolina del Norte, SE EEUU
139 O14 **Pilot Point** Alaska, EEUU
95 T5 **Pilot Point** Texas, SO EEUU
118 K11 **Pilot Rock** Oregón, NO EEUU
138 M11 **Pilot Station** Alaska, EEUU
Pilsen *ver* Plzeň
Pilski, Województwo *ver* Piła
347 K18 **Pilsko** *monte* N Eslovaquia
Pilten *ver* Piltene
370 D8 **Piltene** *Alem.* Pilten. Ventspils, O Letonia
347 M16 **Pilzno** Tarnów, SE Polonia
Pilzno *ver* Plzeň
135 N14 **Pima** Arizona, SO EEUU
186 H13 **Pimenta** Pará, N Brasil
187 F16 **Pimenta Bueno** Rondônia, O Brasil
178 B11 **Pimentel** Lambayeque, O Perú
246 C12 **Pimienta, Costa de la** *región costera* S Liberia
371 I20 **Pina** *Rus.* Pina. *río* SO Bielorrusia
331 S6 **Pina** Aragón, NE España
146 E2 **Pinacate, Sierra del** *montes* NO México
199 H22 **Pináculo, Cerro** *monte* S Argentina
555 X11 **Pinaki** *atolón* Islas Tuamotú, E Polinesia Francesa
135 N15 **Pinaleno, Montes** *cordillera*, SO EEUU
503 S13 **Pinamalayan** Mindoro, N Filipinas
511 Kk8 **Pinang** Borneo, C Indonesia
Pinang *ver* George Town
510 G3 **Pinang** *var.* Penang. *estado* Malasia peninsular
Pinang *ver* Pinang, Isla Malasia peninsular
510 G3 **Pinang, Isla** *var.* Penang, Pinang; *ant.* Isla Príncipe de Gales. *isla* Malasia peninsular
158 B5 **Pinar del Río** Pinar del Río, O Cuba
354 N11 **Pınarhisar** Kırklareli, NO Turquía
503 S12 **Pinatubo, Monte** *volcán* Luzón, N Filipinas
47 Y16 **Pinawa** Manitoba, S Canadá
47 Q17 **Pincher Creek** Alberta, SO Canadá
114 L16 **Pinckneyville** Illinois, N EEUU
Pincota *ver* Pâncota
347 L15 **Pińczów** Kielce, S Polonia
451 U7 **Pind Dādan Khān** Punjab, E Pakistán
Píndhos/Píndhos Óros *ver* Píndos
Píndhos Óros *ver* Píndos
451 V8 **Pindi Bhattiān** Punjab, E Pakistán
451 U6 **Pindi Gheb** Punjab, E Pakistán
355 D15 **Píndos** *var.* Píndhos Óros, *ant.* Píndhos. *cordillera* C Grecia
107 W10 **Pine** *isla* Minnesota, N EEUU
91 V15 **Pine** *isla* Florida, SE EEUU
46 M13 **Pine** *paso* Columbia Británica, O Canadá
107 U6 **Pine** *río* Minnesota, N EEUU
115 Q8 **Pine** *río* Michigan, N EEUU
114 M4 **Pine** *río* Wisconsin, N EEUU
78 J16 **Pine Barrens** *región física* Nueva Jersey, NE EEUU
103 V12 **Pine Bluff** Arkansas, C EEUU
91 X11 **Pine Castle** Florida, SE EEUU
107 V7 **Pine City** Minnesota, N EEUU
531 P2 **Pine Creek** Territorio del Norte, N Australia
127 V4 **Pine Creek** *río* Nevada, O EEUU
78 F13 **Pine Creek** *río* Pennsylvania, NE EEUU
103 Q13 **Pine Creek, Lake** *embalse* Oklahoma, C EEUU
47 X15 **Pine Dock** Manitoba, S Canadá
47 Y16 **Pine Falls** Manitoba, S Canadá
127 R10 **Pine Flat, Lake** *embalse* California, O EEUU
51 N12 **Pine Hill** Québec, SE Canadá
566 K10 **Pine Island** *glaciar* Antártida
66 H11 **Pine Point** Territorios del Noroeste, O Canadá
106 K12 **Pine Ridge** Dakota del Sur, N EEUU
119 T15 **Pinedale** Wyoming, C EEUU
383 N8 **Pinega** Arjangel'skaya Oblast', NO Federación Rusa
383 N8 **Pinega** *río* NO Federación Rusa
47 T12 **Pinehouse** *lago* Saskatchewan, C Canadá
83 T10 **Pinehurst** Carolina del Norte, SE EEUU
355 D19 **Pineiós** *río* S Grecia
355 E16 **Pineiós** *var.* Piniós; *ant.* Peneius. *río* C Grecia
95 X9 **Pineland** Texas, SO EEUU
91 V13 **Pinellas Park** Florida, SE EEUU
334 A8 **Pinerolo** Piamonte, NE Italia
95 W6 **Pines, Lake O' the** *embalse* Texas, SO EEUU
83 N7 **Pineville** Kentucky, S EEUU
90 H7 **Pineville** Luisiana, S EEUU
103 R8 **Pineville** Missouri, C EEUU
83 R10 **Pineville** Carolina del Norte, SE EEUU
83 Q6 **Pineville** Virginia Occidental, NE EEUU
119 V8 **Piney Buttes** *región física* Montana, NO EEUU
502 H11 **Ping, Mae Nam** *río* O Tailandia
491 W9 **Ping'an** Jilin, NE China
486 H14 **Pingbian** *var.* Pingbian Miaozu Zizhixian. Yunnan, SO China
475 S9 **Pingdingshan** Henan, C China
487 R4 **Pingdu** Shandong, E China
556 L16 **Pingelap** *atolón* Islas Carolinas, E Micronesia
486 K14 **Pingguo** Guangxi Zhuangzu Zizhiqu, S China
487 Q13 **Pinghe** Fujian, SE China
P'ing-hsiang *ver* Pingxiang
487 N10 **Pingjiang** Hunan, S China
Pingkiang *ver* Harbin
486 L8 **Pingli** Shaanxi, C China
479 W10 **Pingliang** *var.* P'ing-liang. Gansu, C China
479 W8 **Pingluo** Ningxia, N China
Pingma *ver* Tiandong
487 Q1 **Pingquan** Hebei, E China
107 P5 **Pingree** Dakota del Norte, N EEUU
Pingsiang *ver* Pingxiang
487 S14 **P'ingtung** *Jap.* Heitō. S Taiwán
486 I8 **Pingwu** Sichuan, C China
486 J15 **Pingxiang** Guangxi Zhuangzu Zizhiqu, S China
487 O11 **Pingxiang** *var.* P'ing-hsiang; *ant.* Pingsiang. Jiangxi, S China
487 S11 **Pingyang** Zhejiang, SE China
487 P5 **Pingyi** Shandong, E China
487 P5 **Pingyin** Shandong, E China
194 H13 **Pinhalzinho** Santa Catarina, S Brasil
194 I12 **Pinhão** Paraná, S Brasil
195 H17 **Pinheiro Machado** Rio Grande do Sul, S Brasil
330 I7 **Pinhel** Guarda, N Portugal
510 Ff8 **Pini** *isla* Islas Batu, O Indonesia
Piniós *ver* Pineiós
547 R10 **Pinipel** *isla* Islas Green, NE PNG
46 M12 **Pink Mountain** Columbia Británica, O Canadá
343 Y7 **Pinka** *río* SE Austria
343 X7 **Pinkafeld** Burgenland, SE Austria
Pinkiang *ver* Harbin
502 F7 **Pinlebu** Sagaing, N Myanmar (Birmania)
138 J12 **Pinnacle** *isla* Alaska, EEUU
530 I12 **Pinnacles, The** *lugar turístico* Australia Occidental
534 K10 **Pinnaroo** Australia Meridional
Pinne *ver* Pniewy
318 I9 **Pinneberg** Schleswig-Holstein, N Alemania
355 I15 **Pínnes** *cabo* N Grecia
127 R14 **Pinos** *monte* California, O EEUU
Pinos, Isla de los *ver* Juventud, Isla de la
557 Q15 **Pinos, Isla de los** *var.* Kunyé. *isla* E Nueva Caledonia
135 R12 **Pinos, Montes Los** *cordillera* Nuevo México, SO EEUU
331 R12 **

179 E16 **Pisco** Ica, SO Perú
366 G9 **Pişcolt** *Hung.* Piskolt. Satu Mare, NO Rumania
347 C18 **Písek** Jižní Čechy, SO República Checa
115 R14 **Pisgah** Ohio, N EEUU
478 F9 **Pishan** *var.* Guma. Xinjiang Uygur Zizhiqu, NO China
367 N8 **Pishchanka** Vinnyts'ka Oblast', C Ucrania
351 K21 **Pishë** Fier, SO Albania
431 X14 **Pishīn** Sīstān va Balūchestān, SE Irán
451 O9 **Pishīn** Provincia de la Frontera del Noroeste, NO Pakistán
451 N11 **Pishin Lora** *var.* Psein Lora, *Pash.* Pseyn Bowr. *río* SO Pakistán
Pishma *ver* Pizhma
Pishpek *ver* Bishkek
512 Q13 **Pising** Isla Kabaena, C Indonesia
Pisino *ver* Pazin
Piski *ver* Simeria
Piskolt *ver* Pişcolt
443 Q9 **Piskom** *Rus.* Pskem. *río* E Uzbekistán
Piskom Tizmasi *ver* Pskemskiy Jrebet
127 P13 **Pismo Beach** California, O EEUU
259 P12 **Pissila** C Burkina Faso
198 H8 **Pissis** *monte* N Argentina
147 X12 **Piste** Yucatán, E México
335 O18 **Pisticci** Basilicata, S Italia
334 F11 **Pistoia** *ant.* Pistoria, Pistoriæ. Toscana, C Italia
118 E15 **Pistol River** Oregón, NO EEUU
Pistoria/Pistoriæ *ver* Pistoia
51 U5 **Pistuacanis** *río* Québec, SE Canadá
Pistyan *ver* Piešt'any
330 M5 **Pisuerga** *río* N España
346 N8 **Pisz** *Alem.* Johannisburg. Suwałki, NE Polonia
127 O2 **Pit** *río* California, O EEUU
258 I13 **Pita** Moyenne-Guinée, NO Guinea
154 F7 **Pital, Cerro El** *monte* El Salvador/Honduras
174 D12 **Pitalito** Huila, S Colombia
194 I11 **Pitanga** Paraná, S Brasil
534 M9 **Pitarpunga** *lago salado* Nueva Gales del Sur, SE Australia
559 S11 **Pitcairn** *isla* S Islas Pitcairn
559 T11 **Pitcairn, Islas** *territorio en disputa* C Océano Pacífico
296 J14 **Piteå** Norrbotten, N Suecia
295 I13 **Piteälven** *río* N Suecia
366 I13 **Piteşti** Argeş, S Rumania
Pithagorio *var.* Pythagóreio. Samos, Dodecaneso, Grecia, Mar Egeo
530 I12 **Pithara** Australia Occidental
323 N6 **Pithiviers** Loiret, C Francia
462 L9 **Pithorāgarh** Uttar Pradesh, N India
557 X4 **Piti** O Guam
334 G13 **Pitigliano** Toscana, C Italia
146 F3 **Pitiquito** Sonora, NO México
Pitkäranta *ver* Pitkyaranta
138 M11 **Pitkas Point** Alaska, EEUU
382 H11 **Pitkyaranta** *Fin.* Pitkäranta. Respublika Kareliya, NO Federación Rusa
306 J10 **Pitlochry** C Escocia, RU
78 I16 **Pitman** New Jersey, NE EEUU
350 G8 **Pitomača** Koprivnica-Križevci, N Croacia
199 G15 **Pitrufquén** Araucanía, S Chile
Pitsanulok *ver* Phitsanulok
Pitschen *ver* Byczyna
Pitsunda *ver* Bichvint'a
46 J14 **Pitt** *isla* Columbia Británica, O Canadá
Pitt, Isla *ver* Makin
343 X6 **Pitten** *río* E Austria
90 M3 **Pittsboro** Mississippi, S EEUU
83 T9 **Pittsboro** Carolina del Norte, SE EEUU
103 R7 **Pittsburg** Kansas, C EEUU
95 W6 **Pittsburg** Texas, SO EEUU
78 B14 **Pittsburgh** Pennsylvania, NE EEUU
114 J14 **Pittsfield** Illinois, N EEUU
79 R6 **Pittsfield** Maine, NE EEUU
78 L11 **Pittsfield** Massachusetts, NE EEUU
535 U3 **Pittsworth** Queensland, E Australia
198 I8 **Pituil** La Rioja, NO Argentina
178 A10 **Piura** Piura, NO Perú
178 A9 **Piura** *of.* Departamento de Piura. *departamento* NO Perú
127 S13 **Piute, Pico** *monte* California, O EEUU
351 J15 **Piva** *río* SO Yugoslavia
367 V5 **Pivdenne** Jarkivs'ka Oblast', E Ucrania
367 P8 **Pivdennyy Buh** *Rus.* Yuzhnyy Bug. *río* S Ucrania
174 F5 **Pivijay** Magdalena, N Colombia
343 T13 **Pivka** *ant.* Šent Peter, *Alem.* Sankt Peter, *It.* San Pietro del Carso. SO Eslovenia
351 J15 **Pivsko** *lago* SO Yugoslavia
347 M18 **Piwniczna** Nowy Sącz, S Polonia
127 R12 **Pixley** California, O EEUU
383 Q15 **Pizhma** *var.* Pishma. *río* NO Federación Rusa
59 U13 **Placentia** Terranova, Terranova y Labrador, SE Canadá
Placentia *ver* Piacenza
59 U13 **Placentia, Bahía de** *ensenada* Terranova, Terranova y Labrador, SE Canadá
503 U13 **Placer** Masbate, N Filipinas
127 P7 **Placerville** California, O EEUU
158 F5 **Placetas** Villa Clara, C Cuba
351 Q18 **Plačkovica** *cordillera* E Macedonia
134 L2 **Plain City** Utah, O EEUU
90 G4 **Plain Dealing** Luisiana, S EEUU
159 X12 **Plaine, La** SE Dominica
517 P16 **Plaine-des-Palmistes, La** C Reunión
115 O14 **Plainfield** Indiana, N EEUU
78 K14 **Plainfield** New Jersey, NE EEUU
119 O8 **Plains** Montana, NO EEUU
94 L6 **Plains** Texas, SO EEUU
107 X10 **Plainview** Minnesota, N EEUU
107 Q13 **Plainview** Nebraska, C EEUU
95 N4 **Plainview** Texas, SO EEUU
102 K4 **Plainville** Kansas, C EEUU
355 L25 **Pláka** *cabo* Creta, Grecia, E Mar Mediterráneo
355 J15 **Pláka** *cabo* Límnos, E Grecia
351 N19 **Plakenska Planina** *cordillera* SO Macedonia
158 K5 **Plana, Cayos** *islotes* SE Bahamas
331 S12 **Plana, Isla** *var.* Nueva Tabarca. *isla* E España
187 L18 **Planaltina** Goiás, S Brasil
279 O14 **Planalto Moçambicano** *meseta* N Mozambique
350 N10 **Plandište** Serbia, NE Yugoslavia
318 N13 **Plane** *río* NE Alemania
174 E6 **Planeta Rica** Córdoba, NO Colombia
Planini *ver* Osogovski Planina
107 P11 **Plankinton** Dakota del Sur, N EEUU
114 M11 **Plano** Illinois, N EEUU
95 U6 **Plano** Texas, SO EEUU
106 M8 **Plant, La** Dakota del Sur, N EEUU
91 W12 **Plant City** Florida, SE EEUU
90 J9 **Plaquemine** Luisiana, S EEUU
330 K9 **Plasencia** Extremadura, O España
350 C10 **Plaški** Karlovac, C Croacia
351 N19 **Plasnica** SO Macedonia
378 G14 **Plast** Chelyabinskaya Oblast', C Federación Rusa
59 N14 **Plaster Rock** Nueva Brunswick, SE Canadá
159 U6 **Plata, La** *río* C Puerto Rico
195 D20 **Plata, La** Buenos Aires, E Argentina
174 D12 **Plata, La** Huila, SO Colombia
83 W4 **Plata, La** Maryland, NE EEUU
Plata, La *ver* Sucre
239 H18 **Plata, Río de la** *estuario* Argentina/Uruguay
335 J24 **Platani** *ant.* Halycus. *río* Sicilia, Italia, C Mar Mediterráneo
355 G17 **Plataniá** Tesalia, C Grecia
355 G24 **Plátanos** Creta, Grecia, E Mar Mediterráneo
311 G22 **Plate Taille, Lac de la** *var.* L'Eau d'Heure. *lago* SE Bélgica
259 V15 **Plateau** *estado* C Nigeria
267 G19 **Plateaux** *var.* Région des Plateaux. *provincia* C Congo
295 P1 **Platen** *cabo* NE Svalbard
Plathe *ver* Płoty
139 N13 **Platinum** Alaska, EEUU
174 F5 **Plato** Magdalena, N Colombia
103 R3 **Platte** *río* Iowa/Missouri, EEUU
107 Q15 **Platte** *río* Nebraska, C EEUU
107 O11 **Platte** Dakota del Sur, N EEUU
103 R3 **Platte City** Missouri, C EEUU
Plattensee *ver* Balaton, Lago
135 T3 **Platteville** Colorado, C EEUU
114 K9 **Platteville** Wisconsin, N EEUU
319 N21 **Plattling** Baviera, SE Alemania
103 R3 **Plattsburg** Missouri, C EEUU
78 L6 **Plattsburgh** Nueva York, NE EEUU
107 S15 **Plattsmouth** Nebraska, C EEUU
319 M17 **Plauen** *var.* Plauen im Vogtland. Sajonia, E Alemania
Plauen im Vogtland *ver* Plauen
318 M10 **Plauer** *lago* NE Alemania
351 L16 **Plav** Montenegro, SO Yugoslavia
370 I10 **Pļaviņas** *Alem.* Stockmannshof. Aizkraukle, S Letonia
390 K5 **Plavsk** Tul'skaya Oblast', O Federación Rusa
502 L13 **Plây Cu** *var.* Pleiku. Gia Lai, C Vietnam
147 Z12 **Playa de Ciudad del Carmen** Quintana Roo, E México
146 J12 **Playa Los Corchos** Nayarit, SO México
147 S15 **Playa Vicente** Veracruz, SE México
135 P16 **Playas** *lago* Nuevo México, SO EEUU
106 L3 **Plaza** Dakota del Norte, N EEUU
199 I15 **Plaza Huincul** Neuquén, C Argentina
79 R5 **Pleasant** *río* Maine, NE EEUU
79 P8 **Pleasant** *monte* Maine, NE EEUU
Pleasant, Isla *ver* Nauru, Isla
134 K13 **Pleasant, Lake** *embalse* Arizona, SO EEUU
134 L3 **Pleasant Grove** Utah, O EEUU
107 V14 **Pleasant Hill** Iowa, C EEUU
103 R4 **Pleasant Hill** Missouri, C EEUU
543 G20 **Pleasant Point** Canterbury, Isla Sur, NZ
103 R5 **Pleasanton** Kansas, C EEUU
95 R12 **Pleasanton** Texas, SO EEUU
78 J17 **Pleasantville** New Jersey, NE EEUU
323 N12 **Pléaux** Cantal, C Francia
347 B19 **Plechý** *Alem.* Plöckenstein. *monte* Austria/República Checa
Pleebo *ver* Plibo
Pleihari *ver* Pelaihari
Pleiku *ver* Plây Cu
319 M16 **Pleisse** *río* E Alemania
Plencia *ver* Plentzia
542 O7 **Plenty** *bahía* Isla Norte, NZ
119 Y6 **Plentywood** Montana, NO EEUU
331 O2 **Plentzia** *var.* Plencia. País Vasco, N España
322 H5 **Plérin** Côtes d'Armor, NO Francia
382 M10 **Plesetsk** Arjangel'skaya Oblast', NO Federación Rusa
Pleshchenitsy *ver* Plyeshchanitsy
Pleskau *ver* Pskov
Pleskauer See *ver* Pskov, Lago
Pleskava *ver* Pskov
350 E8 **Pleso International** *aeropuerto internacional* (Zagreb) Grad Zagreb, NO Croacia
Pless *ver* Pszczyna
51 Q11 **Plessisville** Québec, SE Canadá
346 H12 **Pleszew** Kalisz, C Polonia
58 L10 **Plétipi** *lago* Québec, SE Canadá
319 F15 **Plettenberg** Renania del Norte-Westfalia, O Alemania
354 I8 **Pleven** *ant.* Plevna. Loveshka Oblast, N Bulgaria
Plevlja/Plevlje *ver* Pljevlja
Plevna *ver* Pleven
Plezzo *ver* Bovec
Pliberk *ver* Bleiburg
258 L17 **Plibo** *var.* Pleebo. SE Liberia
395 R12 **Pliny, Fosa de** *accidente submarino* C Mar Mediterráneo
370 K13 **Plisa** *Rus.* Plissa. Vitsyebskaya Voblasts', N Bielorrusia
Plissa *ver* Plisa
350 D11 **Plitvica** Zadar-Knin, C Croacia
350 D11 **Plješevica** *cordillera* C Croacia
351 K14 **Pljevlja** *ant.* Plevlja, Plevlje. Montenegro, N Yugoslavia
Ploça *ver* Ploçë
Plocce *ver* Ploče
351 G15 **Ploče** *It.* Plocce; *ant.* Kardeljevo. Dubrovnik-Neretva, SE Croacia
351 K22 **Ploçë** *var.* Ploça. Vlorë, SO Albania
346 K11 **Płock** *Alem.* Plozk. Płock, C Polonia
346 K11 **Płock** *of.* Województwo Płockie, *Alem.* Plozk. *provincia* C Polonia
343 Q10 **Plöcken** *Alem.* Plöckenpass, *It.* Passo di Monte Croce Carnico. *paso* SO Austria
Plöckenstein *ver* Plechý
Płockie, Województwo *ver* Płock
311 B19 **Ploegsteert** Hainaut, O Bélgica
322 H6 **Ploërmel** Morbihan, NO Francia
Ploeşti *ver* Ploieşti
366 K13 **Ploieşti** *ant.* Ploeşti. Prahova, SE Rumania
355 L17 **Plomári** *ant.* Plomárion. Lesbos, E Grecia
Plomárion *ver* Plomári
323 O12 **Plomb du Cantal** *monte* C Francia
535 V6 **Plomer, Punta** *cabo* Nueva Gales del Sur, SE Australia
318 J8 **Plön** Schleswig-Holstein, N Alemania
346 L11 **Płońsk** Ciechanów, C Polonia
371 J20 **Plotnitsa** *Rus.* Plotnitsa. Brestskaya Voblasts', SO Bielorrusia
346 E8 **Płoty** *Alem.* Plathe. Szczecin, NO Polonia
322 G7 **Plouay** Morbihan, NO Francia
347 D15 **Ploučnice** *Alem.* Polzen. *río* NE República Checa
354 I10 **Plovdiv** *ant.* Eumolpias, *ant.* Evmolpia, Philippopolis, *Lat.* Trimontium. Plovdivska Oblast, C Bulgaria
Plovdiv *ver* Plovdivska Oblast
354 I11 **Plovdivska Oblast** *var.* Plovdiv. *provincia* C Bulgaria
114 L6 **Plover** Wisconsin, N EEUU
Plozk *ver* Płock
79 P10 **Plum** *isla* Massachusetts, NE EEUU
199 J18 **Plumas, Las** Chubut, S Argentina
103 U11 **Plumerville** Arkansas, C EEUU
118 M9 **Plummer** Idaho, NO EEUU
279 J18 **Plumtree** Matabeleland South, SO Zimbabwe
370 D11 **Plungė** Plungė, O Lituania
351 J15 **Plužine** Montenegro, SO Yugoslavia
371 K14 **Plyeshchanitsy** *Rus.* Pleshchenitsy. Minskaya Voblasts', N Bielorrusia
159 V10 **Plymouth** *capital de territorio dependiente* (Montserrat) SO Montserrat
307 I24 **Plymouth** SO Inglaterra, RU
83 X9 **Plymouth** Carolina del Norte, SE EEUU
115 O11 **Plymouth** Indiana, N EEUU
79 P12 **Plymouth** Massachusetts, NE EEUU
79 N8 **Plymouth** New Hampshire, NE EEUU
114 M8 **Plymouth** Wisconsin, N EEUU
307 J20 **Plynlimon** *monte* C Gales, RU
382 G14 **Plyussa** Pskovskaya Oblast', O Federación Rusa
347 B17 **Plzeň** *Alem.* Pilsen, *Pol.* Pilzno. Západní Čechy, O República Checa
346 F11 **Pniewy** *Alem.* Pinne. Poznań, O Polonia
487 P9 **Po** *embalse* E China
334 D8 **Po** *río* N Italia
259 P13 **Pô** S Burkina Faso
334 I9 **Po, Delta del** *var.* Bocche del Po. *delta* NE Italia
334 F8 **Po, Valle del** *var.* Llanura del Po, *valle* N Italia
154 M13 **Poás** *volcán* NO Costa Rica
259 S16 **Pobè** S Benín
379 T10 **Pobeda** *monte* NE Federación Rusa
Pobeda, Pico *ver* Pobedy, Pico/Tomur Feng
443 Z7 **Pobedy, Pico** *var.* Pico Pobeda, *Chin.* Tomur Feng. *monte* China/Kirguizistán *ver también* Tomur Feng
346 H11 **Pobiedziska** *Alem.* Pudewitz. Poznań, C Polonia
331 W4 **Pobla de Lillet, la** Cataluña, NE España
331 U4 **Pobla de Segur, la** Cataluña, NE España
103 W9 **Pocahontas** Arkansas, C EEUU
107 U12 **Pocahontas** Iowa, C EEUU
119 Q15 **Pocatello** Idaho, NO EEUU
51 S9 **Pocatière, La** Québec, SE Canadá
502 K14 **Pochentong** *aeropuerto internacional* (Phnom Penh) Phnom Penh, S Camboya
390 I6 **Pochep** Bryanskaya Oblast', O Federación Rusa
390 H4 **Pochinok** Smolenskaya Oblast', O Federación Rusa
147 R17 **Pochutla** *var.* San Pedro Pochutla. Oaxaca, SE México
198 I6 **Pocitos, Salar** *var.* Salar Quiróm. *lago salado* NO Argentina
319 O22 **Pocking** Baviera, SE Alemania
547 R17 **Pocklington** *arrecife* SE PNG
558 L10 **Pocklington, Fosa de** *accidente submarino* O Océano Pacífico
103 R11 **Pocola** Oklahoma, C EEUU
83 Y5 **Pocomoke City** Maryland, NE EEUU
187 L21 **Poços de Caldas** Minas Gerais, NE Brasil
Pod Klošter *ver* Arnoldstein
382 H14 **Podberez'ye** Novgorodskaya Oblast', NO Federación Rusa
Podbrodzie *ver* Pabradė
383 U8 **Podcher'ye** Respublika Komi, NO Federación Rusa
347 E16 **Poděbrady** *Alem.* Podiebrad. Střední Čechy, C República Checa
513 Yy10 **Podena, Islas** *archipiélago* E Indonesia
390 L9 **Podgorenskiy** Voronezhskaya Oblast', O Federación Rusa
351 J17 **Podgorica** *ant.* Titograd. Montenegro, SO Yugoslavia
351 K17 **Podgorica** *aeropuerto internacional* Montenegro, SO Yugoslavia
343 T13 **Podgrad** SO Eslovenia
Podiebrad *ver* Poděbrady
Podkamennaya Tunguska *ver* Tunguska Pedregoso
366 M5 **Podolia** *meseta* O Ucrania
Podium Anicensis *ver* Puy, Le
391 Q8 **Podlesnoye** Saratovskaya Oblast', O Federación Rusa
390 K4 **Podol'sk** Moskovskaya Oblast', O Federación Rusa
258 H10 **Podor** N Senegal
383 P12 **Podosinovets** Kirovskaya Oblast', NO Federación Rusa
382 I12 **Podporozh'ye** Leningradskaya Oblast', NO Federación Rusa
350 H9 **Podravska Slatina** *Hung.* Szlatina; *ant.* Slatina. Virovitica-Podravina, NE Croacia
350 J13 **Podromanlja** SE Bosnia-Herzegovina
Podsvil'ye *ver* Padsvillye
366 L9 **Podu Iloaiei** *ant.* Podul Iloaiei. Iaşi, NE Rumania
351 N15 **Podujevo** Serbia, S Yugoslavia
Podul Iloaiei *ver* Podu Iloaiei
Podunajská Rovina *ver* Pequeña Llanura
382 M12 **Podyuga** Arjangel'skaya Oblast', NO Federación Rusa
178 A9 **Poechos** *embalse* NO Perú
175 W10 **Poeketi** Sipaliwini, E Surinam
318 L8 **Poel** *isla* N Alemania
279 M20 **Poelela** *lago* S Mozambique
Poerwodadi *ver* Purwodadi
Poetovio *ver* Ptuj
279 E23 **Pofadder** Northern Cape, O Rep. de Sudáfrica
366 E12 **Pogăniş** *río* O Rumania
Pogegen *ver* Pagėgiai
334 G12 **Poggibonsi** Toscana, C Italia
335 I14 **Poggio Mirteto** Lazio, C Italia
343 V4 **Pöggstall** Austria Inferior, N Austria
366 L13 **Pogoanele** Buzău, SE Rumania
Pogónion *ver* Delvináki
351 M21 **Pogradec** *var.* Pogradeci. Korçë, SE Albania
Pogradeci *ver* Pogradec
379 T17 **Pogranichnyy** Primorskiy Kray, SE Federación Rusa
138 M16 **Pogromni, Volcán** *monte* Isla Unimak, Alaska, EEUU
512 Qq9 **Poh** *bahía* Sulawesi, C Indonesia
491 Z15 **P'ohang** *Jap.* Hokō. E Corea del Sur
51 T9 **Pohénégamook** *lago* Québec, SE Canadá
296 L20 **Pohja** *Sue.* Pojo. Uusimaa, SO Finlandia
Pohjanlahti *ver* Botnia, Golfo de
296 N16 **Pohjois-Karjala** *Sue.* Norra Karelen. *provincia* C Finlandia
556 E13 **Pohnpei** *estado* E Micronesia
556 E12 **Pohnpei** *aeropuerto internacional* Pohnpei, E Micronesia
556 K16 **Pohnpei** *ant.* Ponape, Isla Ascension. *isla* E Micronesia
347 F19 **Pohořelice** *Alem.* Pohrlitz. Jižní Morava, SE República Checa
343 V10 **Pohorje** *Alem.* Bacher. *cordillera* N Eslovenia
367 N6 **Pohrebyshche** Vinnyts'ka Oblast', C Ucrania
Pohrlitz *ver* Pohořelice
366 G15 **Poiana Mare** Dolj, S Rumania
391 N6 **Poim** Penzenskaya Oblast', O Federación Rusa
557 P14 **Poindimié** Province Nord, C Nueva Caledonia
Poindo *ver* Lhünzhub
567 Y13 **Poinsett** *cabo* Antártida
107 R9 **Poinsett** *lago* Dakota del Sur, N EEUU
90 I10 **Point Au Fer** *isla* Luisiana, S EEUU
139 X14 **Point Baker** Isla Príncipe de Gales, Alaska, EEUU
95 U13 **Point Comfort** Texas, SO EEUU
Point de Galle *ver* Galle
159 U15 **Point Fortin** Trinidad, Trinidad y Tobago
138 M6 **Point Hope** Alaska, EEUU
139 N5 **Point Lay** Alaska, EEUU
78 B16 **Point Marion** Pennsylvania, NE EEUU
78 K16 **Point Pleasant** Newa Jersey, NE EEUU
83 P4 **Point Pleasant** Virginia Occidental, NE EEUU
159 R14 **Point Salines** *aeropuerto internacional* (St.George's) SO Granada
158 K10 **Pointe à Gravois** *cabo* SO Haití
90 L10 **Pointe a la Hache** Luisiana, S EEUU
159 Y6 **Pointe-à-Pitre** Grande Terre, C Guadalupe
51 U7 **Pointe-au-Père** Québec, SE Canadá
51 V5 **Pointe-aux-Anglais** Québec, SE Canadá
159 T10 **Pointe Du Cap** *cabo* N Santa Lucía
267 E21 **Pointe-Noire** Le Kouilou, S Congo
159 X6 **Pointe Noire** Basse Terre, O Guadalupe
267 E21 **Pointe-Noire** *aeropuerto internacional* Le Kouilou, S Congo
322 L9 **Poitiers** *ant.* Limonum. Vienne, O Francia
322 K9 **Poitou** *región histórica* O Francia
322 K10 **Poitou-Charentes** *región* O Francia
323 N3 **Poix-de-Picardía** Somme, N Francia
Pojo *ver* Pohja
135 S10 **Pojoaque** Nuevo México, SO EEUU
391 T6 **Pojvistnevo** Samarskaya Oblast', O Federación Rusa
462 E11 **Pokaran** Rājasthān, NO India
535 R4 **Pokataroo** Nueva Gales del Sur, SE Australia
371 P18 **Pokats'** *Rus.* Pokot'. *río* SE Bielorrusia
107 V5 **Pokegama** *lago* Minnesota, N EEUU
542 L6 **Pokeno** Waikato, Isla Norte, NZ
463 O11 **Pokhara** Western, C Nepal
175 W10 **Pokigron** Sipaliwini, C Surinam
295 L10 **Pokka** *Lap.* Bohkká. Lappi, N Finlandia
267 N16 **Poko** Haut-Zaïre, NE Rep. Dem. del Congo
Pokot' *ver* Pokats'
Po-ko-to Shan *ver* Bogda Shan
443 S7 **Pokrovka** Talasskaya Oblast', NO Kirguizistán
Pokrovka *ver* Kyzyl-Suu
379 R13 **Pokrovsk** Respublika Saja (Yakutiya), NE Federación Rusa
367 V8 **Pokrovs'ke** *Rus.* Pokrovskoye. Dnipropetrovs'ka Oblast', E Ucrania
Pokrovskoye *ver* Pokrovs'ke
Pola *ver* Pula
330 L3 **Pola de Gordón, La** Castilla y León, N España
330 L2 **Pola de Laviana** Asturias, N España
330 K2 **Pola de Lena** Asturias, N España
330 L2 **Pola de Siero** Asturias, N España
135 N10 **Polacca** Arizona, SO EEUU
555 Y3 **Poland** Kiritimati, E Kiribati
Polangen *ver* Palanga
346 G7 **Polanów** *Alem.* Pollnow. Koszalin, NO Polonia
414 H13 **Polatlı** Ankara, C Turquía
346 F8 **Połczyn-Zdrój** *Alem.* Bad Polzin. Koszalin, NO Polonia
442 I16 **Polekhatum** *ant.* Pul'-I-Khatum. Ajalskiy Velayat, S Turkmenistán
451 Q3 **Pol-e Khomri** *var.* Pul-i-Khumri. Baghlān, NE Afganistán
431 P5 **Pol-e Safīd** *var.* Pol-e-Sefid, Pul-i-Sefid. Māzandarān, N Irán
Pol-e-Sefid *ver* Pol-e Safīd
370 B13 **Polessk** *Alem.* Labiau. Kaliningradskaya Oblast', O Federación Rusa
Polesskoye *ver* Polis'ke
512 P11 **Polewali** Sulawesi, C Indonesia
354 G11 **Polezhan** *monte* SO Bulgaria
266 F13 **Poli** Nord, N Camerún
Poli *ver* Pólis
335 M19 **Policastro** *golfo* S Italia
346 D8 **Police** *Alem.* Politz. Szczecin, NO Polonia
516 I17 **Police, Punta** *cabo* Mahé, NE Seychelles
355 L17 **Polichnítos** *var.* Polihnitos, Políkhnitos. Lesbos, E Grecia
Poligiros *var.* Polygyros, Políguros. Macedonia Central, N Grecia
335 P17 **Polignano a Mare** Puglia, SE Italia
323 S9 **Poligny** Jura, E Francia
Polihnitos *ver* Polichnítos
Polikastro *var.* Polykastro; *ant.* Políkastron. Macedonia Central, N Grecia
Políkhnitos *ver* Polichnítos
354 K8 **Polikrayshte** Loveshka Oblast, N Bulgaria
503 T12 **Polillo, Islas** *archipiélago* N Filipinas
559 Q9 **Polinesia** *archipiélago* C Océano Pacífico
555 T11 **Polinesia Francesa** *territorio francés de ultramar* C Polinesia
343 Q9 **Polinik** *monte* SO Austria
123 Mm3 **Pólis** *var.* Poli. O Chipre
367 O3 **Polis'ke** *Rus.* Polesskoye. Kyyivs'ka Oblast', N Ucrania
335 N22 **Polistena** Calabria, SO Italia
Politz *ver* Police
Políyiros *ver* Poligiros
107 V14 **Polk City** Iowa, C EEUU
346 F13 **Polkowice** *Alem.* Heerwegen. Legnica, O Polonia
467 G22 **Pollāchi** Tamil Nādu, SE India
343 W7 **Pöllau** Estiria, SE Austria
556 G13 **Polle** *atolón* Islas Chuuk, C Micronesia
Pollensa *ver* Pollença
Pollnow *ver* Polanów
107 N7 **Pollock** Dakota del Sur, N EEUU
295 L8 **Polmak** Finnmark, N Noruega
114 L10 **Polo** Illinois, N EEUU
571 S10 **Polo, Llanura del** *accidente submarino* Océano Glacial Ártico
571 R9 **Polo Norte** *polo* Océano Glacial Ártico
571 N9 **Polo Norte geomagnético** *polo* Océano Glacial Ártico
567 U10 **Polo Sur geomagnético** *polo* Antártida
559 O10 **Poloa** *isla* Islas Tongatapu, N Tonga
154 E5 **Polochic** *río* C Guatemala
Pologi *ver* Polohy
367 V9 **Polohy** *Rus.* Pologi. Zaporiz'ka Oblast', SE Ucrania
50 M10 **Polonais, Lac des** *lago* Québec, SE Canadá
346 H12 **Polonia** *of.* República de Polonia, *Pol.* Polska, Rzeczpospolita Polska; prev. *Pol.* Polska Rzeczpospolita Ludowa, República Popular Polaca. *estado república* C Europa
195 G20 **Polonio** *cabo* E Uruguay
467 K24 **Polonnaruwa** North Central Province, C Sri Lanka
366 L5 **Polonne** *Rus.* Polonnoye. Jmel'nyts'ka Oblast', NO Ucrania
Polonnoye *ver* Polonne
139 S9 **North Pole** Alaska, EEUU
370 L12 **Polotsk** *Rus.* Polotsk. Vitsyebskaya Voblasts', N Bielorrusia
Polotsk *ver* Polatsk
343 T7 **Pöls** *var.* Pölsbach. *río* E Austria
Pölsbach *ver* Pöls
Polska/Polska, Rzeczpospolita/Polska Rzeczpospolita Ludowa *ver* Polonia
354 L10 **Polski Gradets** Burgaska Oblast, SE Bulgaria
354 K8 **Polsko Kosovo** Loveshka Oblast, N Bulgaria
119 P8 **Polson** Montana, NO EEUU
367 T6 **Poltava** Poltavs'ka Oblast', NE Ucrania
Poltava/Poltavskaya Oblast' *ver* Poltavs'ka Oblast'
367 R5 **Poltavs'ka Oblast'** *var.* Poltava, *Rus.* Poltavskaya Oblast'. *provincia* NE Ucrania
Poltoratsk *ver* Ashgabat
370 I5 **Põltsamaa** *Alem.* Oberpahlen. Jõgevamaa, E Estonia
370 I4 **Põltsamaa** *var.* Põltsamaa Jõgi. *río* C Estonia
Põltsamaa Jõgi *ver* Põltsamaa
378 H12 **Polunochnoye** Sverdlovskaya Oblast', C Federación Rusa
378 I11 **Poluy** *río* N Federación Rusa
370 J6 **Põlva** *Alem.* Pölwe. Põlvamaa, SE Estonia
296 N16 **Polvijärvi** Pohjois-Karjala, SE Finlandia
Pölwe *ver* Põlva
355 I22 **Polýaigos** *isla* Cícladas, Grecia, Mar Egeo
355 I22 **Polyaígos Folégandros,** *estrecho* Cícladas, Grecia, Mar Egeo
382 J3 **Polyarnyy** Murmanskaya Oblast', NO Federación Rusa
355 G14 **Polýgyros** *ver* Poligiros
354 F13 **Polýkastro** *ver* Polikastro
355 J15 **Polýochni** *ciudad antigua* Límnos, E Grecia
147 Y13 **Polyuc** Quintana Roo, E México
343 V10 **Polzela** C Eslovenia
Polzen *ver* Ploučnice
513 Ww9 **Pom** Irian Jaya, E Indonesia
178 D12 **Pomabamba** Ancash, C Perú
543 D23 **Pomahaka** *río* Isla Sur, NZ
334 F12 **Pomarance** Toscana, C Italia
330 G9 **Pombal** Leiria, C Portugal
258 D9 **Pombas** Santo Antão, NO Cabo Verde
279 N19 **Pomene** Inhambane, SE Mozambique
346 G8 **Pomerania** *región histórica* Alemania/Polonia
346 D7 **Pomerania, Bahía de** *Alem.* Pommersche Bucht, *Pol.* Zatoka Pomorska. *bahía* Alemania/Polonia
115 T15 **Pomeroy** Ohio, N EEUU
118 L10 **Pomeroy** Washington, NO EEUU
367 Q8 **Pomichna** Kirovohrads'ka Oblast', C Ucrania
547 O12 **Pomio** Nueva Inglaterra, E PNG
Pomir, Dar"yoi *ver* Pamir/Pāmīr, Daryā-ye
103 T6 **Pomme de Terre, Lake** *embalse* Missouri, C EEUU
107 S8 **Pomme de Terre** *río* Minnesota, N EEUU
Pommern *ver* Gryfice
Pommersche Bucht/Pomorska, Zatoka *ver* Pomerania, Bahía de
127 T15 **Pomona** California, O EEUU
354 N9 **Pomorie** Burgaska Oblast, E Bulgaria
383 Q4 **Pomorskiy,** *estrecho* NO Federación Rusa
Pomorze Zachodnie *ver* Szczecin
383 T10 **Pomozdino** Respublika Komi, NO Federación Rusa
Pompaelo *ver* Pamplona
512 Q9 **Pompangeo, Pegunungan** *cordillera* Sulawesi, C Indonesia
91 Z15 **Pompano Beach** Florida, SE EEUU
335 K18 **Pompei** Campania, S Italia
119 V10 **Pompeys Pillar** Montana, NO EEUU
Ponape Ascension, Isla *ver* Pohnpei
462 I7 **Pon** *embalse* N India
107 R13 **Ponca** Nebraska, C EEUU
103 O8 **Ponca City** Oklahoma, C EEUU
159 T6 **Ponce** C Puerto Rico
91 X10 **Ponce de Leon Inlet** *ensenada* Florida, SE EEUU
90 K8 **Ponchatoula** Luisiana, S EEUU
102 M8 **Pond Creek** Oklahoma, C EEUU
571 N11 **Pond Inlet** Isla de Baffin, Territorios del Noroeste, NE Canadá
467 J20 **Pondicherry** *var.* Puduchcheri, *Fr.* Pondichéry. Pondicherry, SE India
455 I20 **Pondicherry** *var.* Puduchcheri, *Fr.* Pondichéry. *territorio de la India* India
Pondichéry *ver* Pondicherry
557 P14 **Ponérihouen** Province Nord, C Nueva Caledonia
330 J4 **Ponferrada** Castilla y León, NO España
502 I13 **Pong Nam Ron** Chantaburi, S Tailandia
542 N13 **Pongaroa** Manawatu-Wanganui, Isla Norte, NZ
275 C14 **Pongo** *río* S Sudán
347 N14 **Poniatowa** Lublin, E Polonia
502 J14 **Pônley** Kāmpóng Chhnāng, C Camboya
467 I20 **Ponnaiyār** *río* SE India
47 Q15 **Ponoka** Alberta, SO Canadá
391 U6 **Ponomarevka** Orenburgskaya Oblast', O Federación Rusa
511 L15 **Ponorogo** Java, C Indonesia
382 M5 **Ponoy** Murmanskaya Oblast', NO Federación Rusa
378 F9 **Ponoy** *río* NO Federación Rusa
322 K11 **Pons** Charente-Maritime, O Francia
Pons *ver* Ponts
Pons Aelii *ver* Newcastle upon Tyne
Pons Vetus *ver* Pontevedra
238 P3 **Ponta Delgada** São Miguel, Azores, Portugal, NE Océano Atlántico
238 P3 **Ponta Delgado** *aeropuerto internacional* São Miguel, Azores, Portugal, NE Océano Atlántico
238 N2 **Ponta do Pico** *monte* Pico, Azores, Portugal, NE Océano Atlántico
194 J11 **Ponta Grossa** Paraná, S Brasil101 G20 **Pont-à-Celles** Hainaut, S Bélgica
322 K16 **Pontacq** Pyrénées-Atlantiques, SO Francia
323 S5 **Pont-à-Mousson** Meurthe-et-Moselle, NE Francia
323 T9 **Pontarlier** Doubs, E Francia
334 G11 **Pontassieve** Toscana, C Italia
322 L4 **Pont-Audemer** Eure, N Francia
90 K9 **Pontchartrain** *lago* Luisiana, S EEUU
322 I8 **Pontchâteau** Loire-Atlantique, NO Francia
323 R10 **Pont-de-Vaux** Ain, E Francia
330 G4 **Ponte Caldelas** Galicia, NO España
330 G5 **Ponte da Barca** Viana do Castelo, N Portugal
330 G5 **Ponte de Lima** Viana do Castelo, N Portugal
330 H10 **Ponte de Sor** Portalegre, C Portugal
334 F6 **Ponte di Legno** Lombardía, N Italia
187 N20 **Ponte Nova** Minas Gerais, NE Brasil
330 G4 **Ponteareas** Galicia, NO España
334 J6 **Pontebba** Friuli-Venecia Giulia, NE Italia
335 J16 **Pontecorvo** Lazio, C Italia
334 F11 **Pontedera** Toscana, C Italia
330

47 V15 **Porcupine, Montes** *cordillera* Manitoba/Saskatchewan, S Canadá
334 I7 **Pordenone** *ant.* Portenau. Friuli-Venecia Giulia, NE Italia
174 H9 **Pore** Casanare, E Colombia
350 A9 **Poreč** *It.* Parenzo. Istra, NO Croacia
194 I9 **Porecatu** Paraná, S Brasil
Porech'ye *ver* Parechcha
391 P4 **Poretskoye** Chuvashskaya Respublika, O Federación Rusa
259 Q13 **Porga** N Benín
546 G12 **Porgera** Enga, O PNG
296 K18 **Pori** *Sue.* Björneborg. Turku-Pori, SO Finlandia
543 L14 **Porirua** Wellington, Isla Norte, Nueva Zelanda
382 G14 **Porjov** Pskovskaya Oblast', O Federación Rusa
295 I12 **Porjus** Norrbotten, N Suecia
175 O4 **Porlamar** Nueva Esparta, NE Venezuela
322 I8 **Pornic** Loire-Atlantique, NO Francia
546 G12 **Poroma** Southern Highlands, O PNG
379 V15 **Poronaysk** Isla Sajalin, Sajalinskaya Oblast', SE Federación Rusa
355 G20 **Póros** Póros, S Grecia
355 C19 **Póros** Kefallinía, Islas Jónicas, Grecia, C Mar Mediterráneo
355 G20 **Póros** *isla* S Grecia
275 G24 **Poroto, Montes** *cordillera* SO Tanzania
350 B10 **Porozina** Primorje-Gorski Kotar, NO Croacia
Porozovo/Porozow *ver* Porazava
567 X15 **Porpoise,** *bahía* Antártida
239 G15 **Porpoise, Punta** *cabo* NE Isla Ascensión
239 C25 **Porpoise, Punta** *cabo* Isla Soledad, Malvinas
342 C6 **Porrentruy** Jura, NO Suiza
334 F10 **Porretta Terme** Emilia-Romagna, C Italia
330 G4 **Porriño** Galicia, NO España
295 L7 **Porsangen** *fiordo* N Noruega
295 K8 **Porsangerhalvøya** *península* N Noruega
300 G16 **Porsgrunn** Telemark, S Noruega
414 E13 **Porsuk Çayı** *río* C Turquía
Porsy *ver* Boldumsaz
517 O16 **Port, Le** NO Reunión
46 L17 **Port Alberni** Isla Vancouver, Columbia Británica, SO Canadá
534 I9 **Port Adelaida** Australia Meridional
50 E15 **Port Albert** *lago* Ontario, S Canadá
139 X14 **Port Alexander** Isla Baranof, Alaska, EEUU
279 I25 **Port Alfred** Eastern Cape, S Rep. de Sudáfrica
46 J16 **Port Alice** Isla Vancouver, Columbia Británica, SO Canadá
90 J8 **Port Allen** Luisiana, S EEUU
Port Amelia *ver* Pemba
Port An Dúnáin *ver* Portadown
118 G7 **Port Angeles** Washington, NO EEUU
158 L12 **Port Antonio** NE Jamaica
95 T14 **Port Aransas** Texas, SO EEUU
535 P17 **Port Arthur** Tasmania, SE Australia
70 L16 **Port Arthur** Texas, SO EEUU
306 G12 **Port Askaig** O Escocia, RU
534 I7 **Port Augusta** Australia Meridional
158 M9 **Port-au-Prince** *capital de estado* (Haití) C Haití
158 M9 **Port-au-Prince** *aeropuerto internacional* E Haití
90 I8 **Port Barre** Luisiana, S EEUU
455 Q19 **Port Blair** Islas Andamán y Nicobar, SE India
95 X12 **Port Bolivar** Texas, SO EEUU
259 N17 **Port Bouet** *aeropuerto internacional* (Abiyán) SE Costa de Marfil
534 I8 **Port Broughton** Australia Meridional
50 F17 **Port Burwell** Ontario, S Canadá
58 G17 **Port Burwell** Québec, NE Canadá
534 M13 **Port Campbell** Victoria, SE Australia
51 V4 **Port-Cartier** Québec, SE Canadá
543 F23 **Port Chalmers** Otago, Isla Sur, Nueva Zelanda
91 W14 **Port Charlotte** Florida, SE EEUU
138 L9 **Port Clarence** Alaska, EEUU
46 I13 **Port Clements** Isla Graham, Columbia Británica, SO Canadá
115 S11 **Port Clinton** Ohio, N EEUU
50 H17 **Port Colborne** Ontario, S Canadá
51 Y7 **Port-Daniel** Québec, SE Canadá
Port Darwin *ver* Darwin
535 O17 **Port Davey** *cabo* Tasmania, SE Australia
158 K8 **Port-de-Paix** NO Haití
531 W4 **Port Douglas** Queensland, NE Australia
46 J13 **Port Edward** Columbia Británica, SO Canadá
279 K24 **Port Edward** KwaZulu/Natal, SE Rep. de Sudáfrica
50 E14 **Port Elgin** Ontario, S Canadá
159 Y14 **Port Elizabeth** Bequia, San Vicente y las Granadinas
279 I26 **Port Elizabeth** Eastern Cape, S Rep. de Sudáfrica
306 G13 **Port Ellen** O Escocia, RU
307 H16 **Port Erin** SO Isla de Man
Port-Étienne *ver* Nouâdhibou
534 L13 **Port Fairy** Victoria, SE Australia
542 M4 **Port Fitzroy** Isla Great Barrier, Auckland, NE NZ
Port Florence *ver* Kisumu
Port-Francqui *ver* Ilebo
267 C18 **Port-Gentil** Ogooué-Maritime, O Gabón
267 C18 **Port-Gentil** *aeropuerto internacional* Ogooué-Maritime, O Gabón
534 I7 **Port Germein** Australia Meridional
90 J6 **Port Gibson** Mississippi, S EEUU
139 Q13 **Port Graham** Alaska, EEUU
259 U17 **Port Harcourt** Rivers, S Nigeria
46 J16 **Port Hardy** Isla Vancouver, Columbia Británica, SO Canadá
Port Harrison *ver* Inukjuak
59 R14 **Port Hawkesbury** Isla de Cabo Bretón, Nueva Escocia, SE Canadá
530 I6 **Port Hedland** Australia Occidental
139 O15 **Port Heiden** Alaska, EEUU
50 I15 **Port Hope** Ontario, SE Canadá
59 S9 **Port Hope Simpson** Terranova y Labrador, E Canadá
239 C24 **Port Howard Settlement** Gran Malvina, Islas Malvinas
115 T9 **Port Huron** Michigan, N EEUU
415 Y13 **Port-Îliç** *Rus.* Port Il'ich. SE Azerbaiyán
Port Il'ich *ver* Port-Îliç
95 T17 **Port Isabel** Texas, SO EEUU
78 J13 **Port Jervis** Nueva York, NE EEUU
175 S7 **Port Kaituma** NO Guyana
390 K12 **Port Katon** Rostovskaya Oblast', SO Federación Rusa
535 S9 **Port Kembla** Nueva Gales del Sur, SE Australia
534 F8 **Port Kenny** Australia Meridional
Port Klang *ver* Pelabuhan Klang
Port Láirge *ver* Waterford
323 P16 **Port-la-Nouvelle** Aude, S Francia
307 E18 **Port Laoise** *var.* Portlaoise, *Ir.* Portlaoighise; *ant.* Maryborough. C Irlanda
95 U13 **Port Lavaca** Texas, SO EEUU
534 G9 **Port Lincoln** Australia Meridional
139 Q14 **Port Lions** Isla Kodiak, Alaska, EEUU
258 I15 **Port Loko** O Sierra Leona
239 E24 **Port Louis** Isla Soledad, Malvinas
159 Y5 **Port-Louis** Grande Terre, N Guadalupe
517 X16 **Port Louis** *capital de estado* (Mauritius) NO Mauricio
Port Louis *ver* Scarborough
Port-Lyautey *ver* Kénitra
534 K12 **Port MacDonnell** Australia Meridional
535 U7 **Port Macquarie** Nueva Gales del Sur, SE Australia
158 K12 **Port Maria** C Jamaica
46 K16 **Port McNeill** Isla Vancouver, Columbia Británica, SO Canadá
59 P11 **Port-Menier** Isla Anticosti, Québec, E Canadá
139 N15 **Port Moller** Alaska, EEUU
158 L13 **Port Morant** E Jamaica
546 I16 **Port Moresby** *capital de estado* (PNG) Central/National Capital District, SO PNG
Port Natal *ver* Durban
95 Y11 **Port Neches** Texas, SO EEUU
534 G9 **Port Neill** Australia Meridional
279 D23 **Port Nolloth** Northern Cape, O Rep. de Sudáfrica
78 J17 **Port Norris** New Jersey, NE EEUU
Port-Nouveau-Québec *ver* Kangiqsualujjuaq
95 U13 **Port O'Connor** Texas, SO EEUU
306 G6 **Port of Ness** NO Escocia, RU
159 U14 **Port-of-Spain** *capital de estado* (Trinidad y Tobago) Trinidad, Trinidad y Tobago
Port-of-Spain *ver* Piarco
557 X12 **Port-Olry** Espíritu Santo, C Vanuatu
Port Omna *ver* Portumna
118 E15 **Port Orford** Oregón, NO EEUU
50 H15 **Port Perry** Ontario, SE Canadá
535 N12 **Port Phillip Bay** *puerto natural* Victoria, SE Australia
534 I8 **Port Pirie** Australia Meridional
50 E17 **Port Stanley** Ontario, S Canadá
Port Stanley *ver* Puerto Argentino
Port Rex *ver* East London
Port Rois *ver* Portrush
158 K13 **Port Royal** E Jamaica
83 R15 **Port Royal** Carolina del Sur, SE EEUU
83 R15 **Port Royal** *ensenada* Carolina del Sur, SE EEUU
255 W7 **Port Said** *Ar.* Būr Sa'īd. N Egipto
91 R9 **Port Saint Joe** Florida, SE EEUU
91 Y11 **Port Saint John** Florida, SE EEUU
279 K24 **Port St. Johns** Eastern Cape, SE Rep. de Sudáfrica
323 R16 **Port-St.-Louis-du-Rhône** Bouches-du-Rhône, SE Francia
158 K10 **Port Salut** SO Haití
239 E24 **Port Salvador** *ensenada* Isla Soledad, Malvinas
239 D24 **Port San Carlos** Isla Soledad, Malvinas
59 S10 **Port Saunders** Terranova, Terranova y Labrador, SE Canadá
279 K24 **Port Shepstone** KwaZulu/Natal, E Rep. de Sudáfrica
274 I7 **Port Sudán** Mar Rojo, NE Sudán
90 L10 **Port Sulphur** Luisiana, S EEUU
Port Swettenham *ver* Klang/Pelabuhan Klang
307 J22 **Port Talbot** S Gales, RU
Port Stíobhaird *ver* Portstewart
534 H9 **Port Victoria** Australia Meridional
557 Y14 **Port-Vila** *var.* Vila. *capital de estado* (Vanuatu) Éfaté, C Vanuatu
534 I9 **Port Wakefield** Australia Meridional
115 N8 **Port Washington** Wisconsin, N EEUU
355 D16 **Pórta Panagiá** *edificio religioso* Tesalia, C Grecia
179 N18 **Portachuelo** Santa Cruz, C Bolivia
307 F15 **Portadown** *Ir.* Port An Dúnáin. S Irlanda del Norte, RU
115 P10 **Portage** Michigan, N EEUU
78 D15 **Portage** Pennsylvania, NE EEUU
114 K8 **Portage** Wisconsin, N EEUU
114 M3 **Portage** *lago* Michigan, N EEUU
47 X16 **Portage la Prairie** Manitoba, S Canadá
115 R11 **Portage** *río* Ohio, N EEUU
103 Y8 **Portageville** Missouri, C EEUU
106 L2 **Portal** Dakota del Norte, N EEUU
127 Q9 **Portal, El** California, O EEUU
330 I10 **Portalegre** *ant.* Ammaia, Amoea. Portalegre, E Portugal
330 H10 **Portalegre** *distrito* C Portugal
135 V12 **Portales** Nuevo México, SO EEUU
307 E18 **Portarlington** *Ir.* Cúil an tSúdaire. C Irlanda
331 X4 **Portbou** Cataluña, NE España
115 O11 **Porte, La** Indiana, N EEUU
107 X13 **Porte City, La** Iowa, C EEUU
186 J12 **Portel** Pará, NE Brasil
330 H12 **Portel** Évora, S Portugal
323 N1 **Portel, Le** Pas-de-Calais, N Francia
Portenau *ver* Pordenone
159 Q13 **Porter, Punta** *cabo* San Vicente, San Vicente y las Granadinas
543 G18 **Porters** *paso* Isla Sur, NZ
279 E25 **Porterville** Western Cape, SO Rep. de Sudáfrica
127 R12 **Porterville** California, O EEUU
307 I19 **Porthmadog** *var.* Portmadoc. NO Gales, RU
335 K17 **Portici** Campania, S Italia
330 G14 **Portimão** *var.* Vila Nova de Portimão. Faro, S Portugal
534 L13 **Portland** *bahía* Victoria, SE Australia
535 P15 **Portland** *cabo* Tasmania, SE Australia
542 P11 **Portland** *isla* E NZ
307 L24 **Portland, Punta** *var.* Bill of Portland. *cabo* S Inglaterra, RU
239 F15 **Portland, Punta** *cabo* SO Isla Ascensión
158 J13 **Portland, Punta** *cabo* C Jamaica
535 S8 **Portland** Nueva Gales del Sur, SE Australia
534 L13 **Portland** Victoria, SE Australia
542 K4 **Portland** Northland, Isla Norte, Nueva Zelanda
107 Q4 **Portland** Dakota del Norte, N EEUU
115 Q13 **Portland** Indiana, N EEUU
79 P8 **Portland** Maine, NE EEUU
115 Q9 **Portland** Michigan, N EEUU
118 G11 **Portland** Oregón, NO EEUU
82 J8 **Portland** Tennessee, S EEUU
95 T14 **Portland** Texas, SO EEUU
118 G11 **Portland** *aeropuerto internacional* Oregón, NO EEUU
158 K13 **Portland Bight** *bahía* S Jamaica
Portland, Bill of *ver* Portland Bill
46 J12 **Portland, Inlet** *estuario* Columbia Británica, O Canadá
Portlaoighise *ver* Port Laoise
Portmadoc *ver* Porthmadog
158 K13 **Portmore** C Jamaica
51 S6 **Portneuf** *río* Québec, SE Canadá
51 R6 **Portneuf** *lago* Québec, SE Canadá
322 E2 **Porto** *golfo* Córcega, Francia, C Mar Mediterráneo
Porto *ver* Oporto
195 I16 **Porto Alegre** *var.* Pôrto Alegre. *capital estatal* Rio Grande do Sul, S Brasil
Porto Alexandre *ver* Tombua
278 B12 **Porto Amboim** Cuanza Sur, NO Angola
Porto Amélia *ver* Pemba
Porto Bello *ver* Portobelo
194 G10 **Pôrto Camargo** Paraná, S Brasil
Pôrto de Mós *ver* Porto de Moz
186 J12 **Porto de Moz** *var.* Pôrto de Mós. Pará, NE Brasil
238 O5 **Porto do Moniz** Madeira, Portugal, NE Océano Atlántico
187 H16 **Porto dos Gaúchos** Mato Grosso, O Brasil
Porto Edda *ver* Sarandë
335 J24 **Porto Empedocle** Sicilia, Italia, C Mar Mediterráneo
187 H20 **Porto Esperança** Mato Grosso do Sul, SO Brasil
Porto Grande *ver* Mindelo
187 G21 **Porto Murtinho** Mato Grosso do Sul, SO Brasil
187 K16 **Porto Nacional** Tocantins, C Brasil
259 S16 **Porto-Novo** *capital de estado* (Benín) S Benín
Porto Re *ver* Kraljevica
334 J13 **Porto San Giorgio** Marche, C Italia
335 F14 **Porto San Stefano** Toscana, C Italia
238 P5 **Porto Santo** *var.* Ilha do Porto Santo. *isla* Madeira, Portugal, NE Océano Atlántico
238 P5 **Porto Santo** *var.* Vila Baleira. Porto Santo, Madeira, Portugal, NE Océano Atlántico
238 Q5 **Porto Santo** *aeropuerto internacional* Porto Santo, Madeira, Portugal, NE Océano Atlántico
194 H9 **Porto São José** Paraná, S Brasil
187 O19 **Porto Seguro** Bahia, E Brasil
335 B17 **Porto Torres** Cerdeña, Italia, C Mar Mediterráneo
187 J23 **Porto União** Santa Catarina, S Brasil
322 F3 **Porto-Vecchio** Córcega, Francia, C Mar Mediterráneo
187 E15 **Porto Velho** *var.* Velho. *capital estatal* Rondônia, O Brasil
155 T14 **Portobelo** *var.* Porto Bello, Puerto Bello. Colón, N Panamá
334 E13 **Portoferraio** Toscana, C Italia
334 I7 **Portogruaro** Véneto, NE Italia
127 P5 **Portola** California, O EEUU
296 J17 **Pörtom** *Fin.* Pirttikylä. Vaasa, O Finlandia
178 A6 **Portoviejo** *var.* Puertoviejo. Manabí, O Ecuador
306 G9 **Portree** N Escocia, RU
307 F14 **Portrush** *Ir.* Port Rois. N Irlanda del Norte, RU
159 O11 **Portsmouth** *var.* Grand-Anse. NO Dominica
307 N24 **Portsmouth** S Inglaterra, RU
79 P10 **Portsmouth** New Hampshire, NE EEUU
115 S15 **Portsmouth** Ohio, N EEUU
83 X7 **Portsmouth** Virginia, NE EEUU
307 F14 **Portstewart** *Ir.* Port Stíobhaird. N Irlanda del Norte, RU
295 L11 **Porttipahdan Tekojärvi** *lago* N Finlandia
330 H9 **Portugal** *of.* República de Portugal. *estado república* SO Europa
331 O2 **Portugalete** País Vasco, N España
174 J6 **Portuguesa** *of.* Estado Portuguesa. *estado* N Venezuela
307 D18 **Portumna** *Ir.* Port Omna. O Irlanda
Portus Cale *ver* Porto
Portus Magnus *ver* Almería
Portus Magonis *ver* Mahón
323 P17 **Port-Vendres** *var.* Port Vendres. Pyrénées-Orientales, S Francia
179 J14 **Porvenir** Pando, NO Bolivia
199 I24 **Porvenir** Magallanes, S Chile
146 J3 **Porvenir, El** Chihuahua, N México
155 U14 **Porvenir, El** San Blas, N Panamá
195 D18 **Porvenir** Paysandú, O Uruguay
296 M19 **Porvoo** *Sue.* Borgå. Uusimaa, S Finlandia
Porzecze *ver* Parechcha
330 M10 **Porzuna** Castilla-La Mancha, C España
195 E14 **Posadas** Misiones, NE Argentina
330 L13 **Posadas** Andalucía. S España
Poschega *ver* Slavonska Požega
342 J11 **Poschiavino** *río* Italia/Suiza
342 J10 **Poschiavo** *Alem.* Puschlav. Graubünden, S Suiza
350 D12 **Posedarje** Zadar-Knin, O Croacia
Posen *ver* Poznań
382 L14 **Poshejon'ye** Yaroslavskaya Oblast', O Federación Rusa
295 M13 **Posio** Lappi, NE Finlandia
Poskam *ver* Zepu
Posnania *ver* Poznań
512 Pp10 **Poso** *lago* Sulawesi, C Indonesia
512 Pp9 **Poso** Sulawesi, C Indonesia
512 Pp9 **Poso, Sungai** *río* Sulawesi, C Indonesia
187 P15 **Poṣo da Cruz, Açude** *embalse* E Brasil
415 R10 **Posof** Kars, NE Turquía
95 R6 **Possum Kingdom Lake** *embalse* Texas, SO EEUU
95 N6 **Post** Texas, SO EEUU
198 J8 **Posta, La** Catamarca, C Argentina
Postavy/Postawy *ver* Pastavy
58 I7 **Poste-de-la-Baleine** Québec, NE Canadá
311 M17 **Posterholt** Limburgo, SE Países Bajos
279 G22 **Postmasburg** Northern Cape, N Rep. de Sudáfrica
Pôsto Diuarum *ver* Campo de Diauarum
187 I16 **Pôsto Jacaré** Mato Grosso, O Brasil
343 T12 **Postojna** *Alem.* Adelsberg, *It.* Postumia. SO Eslovenia
Postumia *ver* Postojna
107 X12 **Postville** Iowa, C EEUU
Pöstyén *ver* Piešťany
351 G14 **Posušje** SO Bosnia-Herzegovina
119 N9 **Pot** *monte* Idaho, NO EEUU
512 Pp16 **Pota** Flores, C Indonesia
355 G23 **Potamós** Antikýthira, S Grecia
175 S9 **Potaru** *río* C Guyana
279 I21 **Potchefstroom** North-West, N Rep. de Sudáfrica
103 R11 **Poteau** Oklahoma, C EEUU
95 R12 **Poteet** Texas, SO EEUU
355 G14 **Poteídaia** *ciudad antigua* Macedonia Central, N Grecia
Potentia *ver* Potenza
335 M18 **Potenza** *ant.* Potentia. Basilicata, S Italia
543 A24 **Poteriteri** *lago* Isla Sur, NZ
330 M2 **Potes** Cantabria, N España
279 J20 **Potgietersrus** Northern, NE Rep. de Sudáfrica
95 S12 **Poth** Texas, SO EEUU
118 J9 **Potholes** *embalse* Washington, NO EEUU
415 Q9 **P'ot'i** O Georgia
259 X13 **Potiskum** Yobe, NE Nigeria
118 M9 **Potlatch** Idaho, NO EEUU
351 H14 **Potoci** S Bosnia-Herzegovina
83 V3 **Potomac** *río* NE EEUU
103 W6 **Potosi** Missouri, C EEUU
179 L20 **Potosí** Potosí, S Bolivia
154 H9 **Potosí** Chinandega, NO Nicaragua
179 K21 **Potosí** *departamento* SO Bolivia
198 H7 **Potrerillos** Atacama, N Chile
154 H5 **Potrerillos** Cortés, NO Honduras
198 H8 **Potro, Cerro del** *monte* N Chile
318 N12 **Potsdam** Brandeburgo, NE Alemania
78 J7 **Potsdam** Nueva York, NE EEUU
557 O13 **Pott** *isla* Islas Belep, O Nueva Caledonia
343 X5 **Pottendorf** Austria Inferior, E Austria
343 X5 **Pottenstein** Austria Inferior, E Austria
78 I15 **Pottstown** Pennsylvania, NE EEUU
78 H14 **Pottsville** Pennsylvania, NE EEUU
467 L25 **Pottuvil** Eastern Province, SE Sri Lanka
451 U6 **Potwar** *meseta* NE Pakistán
322 J7 **Pouancé** Maine-et-Loire, O Francia
557 O13 **Pouébo** Province Nord, C Nueva Caledonia
557 P14 **Pouembout** Province Nord, O Nueva Caledonia
51 R6 **Poulin de Courval** *lago* Québec, SE Canadá
78 L9 **Poultney** Vermont, NE EEUU
557 O13 **Poum** Province Nord, O Nueva Caledonia
187 L21 **Pouso Alegre** Minas Gerais, NE Brasil
559 O10 **Poutasi** Upolu, SE Samoa Occidental
502 J14 **Poŭthĭsăt** *ant.* Pursat. Poŭthĭsăt, O Camboya
502 J14 **Poŭthĭsăt, Stœng** *ant.* Pursat. *río* O Camboya
322 J9 **Pouzauges** Vendée, NO Francia
347 I19 **Považská Bystrica** *Alem.* Waagbistritz, *Hung.* Vágbeszterce. Stredné Slovensko, NO Eslovaquia
382 J10 **Povenets** Respublika Kareliya, NO Federación Rusa
542 Q9 **Poverty, Bahía** *ensenada* Isla Norte, NZ
350 K12 **Povlen** *cordillera* O Yugoslavia
330 G6 **Póvoa de Varzim** Porto, NO Portugal
391 N8 **Povorino** Voronezhskaya Oblast', O Federación Rusa
Povungnituk *ver* Puvirnituq
58 J3 **Povungnituk, Rivière de** *río* Québec, NE Canadá
50 H11 **Powassan** Ontario, S Canadá
127 U17 **Poway** California, O EEUU
119 Y10 **Powder** *río* Montana/Wyoming, NO EEUU
118 L12 **Powder** *río* Oregón, NO EEUU
119 W13 **Powder River** *paso* Wyoming, C EEUU
119 W14 **Powder River** Wyoming, C EEUU
134 M8 **Powell** *lago* Utah, O EEUU
135 R4 **Powell** *monte* Colorado, C EEUU
119 U12 **Powell** Wyoming, C EEUU
239 I22 **Powell, Cuenca** *accidente submarino* NO Mar de Weddell
46 L17 **Powell River** Columbia Británica, SO Canadá
115 N5 **Powers** Michigan, N EEUU
106 K2 **Powers Lake** Dakota del Norte, N EEUU
83 V6 **Powhatan** Virginia, NE EEUU
115 V13 **Powhatan Point** Ohio, N EEUU
307 J20 **Powys** *región histórica* E Gales, Reino Unido
557 P14 **Poya** Province Nord, C Nueva Caledonia
487 P10 **Poyang** *lago* S China
379 S16 **Poyarkovo** Amurskaya Oblast', SE Federación Rusa
114 L7 **Poygan** *lago* Wisconsin, N EEUU
343 Y2 **Poysdorf** Austria Inferior, NE Austria
146 E8 **Poza Grande, La** Baja California Sur, O México
147 Q13 **Poza Rica** *var.* Poza Rica de Hidalgo. Veracruz, E México
Poza Rica de Hidalgo *ver* Poza Rica
350 N11 **Požarevac** *Alem.* Passarowitz. Serbia, NE Yugoslavia
350 L13 **Požega** Serbia, O Yugoslavia
Požega *ver* Slavonska Požega
350 H9 **Požega-Slavonija** *of.* Požeško-Slavonska Županija. *provincia* NE Croacia
383 U13 **Pozhva** Komi-Permyatskiy Avtonomnyy Okrug, NO Federación Rusa
346 G11 **Poznań** *Alem.* Posen, Posnania. Poznań, O Polonia
346 G11 **Poznań** *of.* Województwo Poznańskie, *Alem.* Posen, Posnania. *provincia* O Polonia
Poznańskie, Województwo *ver* Poznań
331 O13 **Pozo Alcón** Andalucía, S España
198 H3 **Pozo Almonte** Tarapacá, N Chile
331 Q11 **Pozo Cañada** Castilla-La Mancha, C España
198 N5 **Pozo Colorado** Presidente Hayes, C Paraguay
330 L12 **Pozoblanco** Andalucía, S España
199 J20 **Pozos, Punta** *cabo* S Argentina
Pozsega *ver* Slavonska Požega
Pozsony *ver* Bratislava
175 N5 **Pozuelos** Anzoátegui, NE Venezuela
335 L26 **Pozzallo** Sicilia, Italia, C Mar Mediterráneo
335 K17 **Pozzuoli** *ant.* Puteoli. Campania, S Italia
259 P17 **Pra** *río* S Ghana
Prabumulih *ver* Perabumulih
347 C19 **Prachatice** *Alem.* Prachatitz. Jižní Čechy, SO República Checa
Prachatitz *ver* Prachatice
502 J13 **Prachin Buri** *var.* Prachinburi. Prachin Buri, C Tailandia
Prachuab Girikhand *ver* Prachuap Khiri Khan
502 H14 **Prachuap Khiri Khan** *var.* Prachuab Girikhand. Prachuap Khiri Khan, SO Tailandia
347 H16 **Pradĕd** *Alem.* Altvater. *monte* NE República Checa
174 D11 **Pradera** Valle del Cauca, SO Colombia
323 O17 **Prades** Pyrénées-Orientales, S Francia
187 O19 **Prado** Bahia, SE Brasil
174 E11 **Prado** Tolima, C Colombia
Prae *ver* Phrae
347 D16 **Praga** *Ch.* Praha, *Alem.* Prag, *Pol.* Praga. *capital de estado* (República Checa) Střední Čechy, NO República Checa
103 O10 **Prague** Oklahoma, C EEUU
Praha *ver* Praga
366 J13 **Prahova** *río* S Rumania
366 J13 **Prahova** *condado* SE Rumania
258 E10 **Praia** *capital de estado* (Cabo Verde) Santiago, S Cabo Verde
279 M21 **Praia do Bilene** Gaza, S Mozambique
279 M20 **Praia do Xai-Xai** Gaza, S Mozambique
366 J10 **Praid** *Hung.* Parajd. Harghita, C Rumania
115 P10 **Prairie** *río* Michigan, N EEUU
102 J3 **Prairie Dog Creek** *río* Kansas/Nebraska, C EEUU
114 J9 **Prairie du Chien** Wisconsin, N EEUU
103 S9 **Prairie Grove** Arkansas, C EEUU
95 V11 **Prairie View** Texas, SO EEUU
502 J12 **Prakhon Chai** Buri Ram, E Tailandia
343 R4 **Pram** *río* N Austria
343 S4 **Prambachkirchen** Austria Superior, N Austria
370 H2 **Prangli** *isla* N Estonia
466 J13 **Prānhita** *río* C India
516 I15 **Praslin** *isla* Islas Interiores, NE Seychelles
355 O23 **Prasonísi** *cabo* Rodas, Dodecaneso, Grecia, Mar Egeo
347 I14 **Praszka** Częstochowa, S Polonia
199 F21 **Prat** *isla* S Chile
331 W6 **Prat de Llobregat, el** Cataluña, NE España
371 M18 **Pratasy** *Rus.* Protasy. Homyel'skaya Voblasts', SE Bielorrusia
502 J12 **Prathai** Nakhon Ratchasima, E Tailandia
Prathet Thai *ver* Tailandia
Prathum Thani *ver* Pathum Thani
334 G11 **Prato** Toscana, C Italia
323 O17 **Prats-de-Molló-la-Preste** Pyrénées-Orientales, S Francia
102 L6 **Pratt** Kansas, C EEUU
559 R3 **Pratt, Monte** *accidente submarino* N Océano Pacífico
342 E6 **Pratteln** Basel-Land, NO Suiza
91 P5 **Prattville** Alabama, S EEUU
Praust *ver* Pruszcz Gdański
354 M7 **Pravda** *ant.* Dogrular. Razgradska Oblast, NE Bulgaria
371 B14 **Pravdinsk** *Alem.* Friedland. Kaliningradskaya Oblast', O Federación Rusa
330 K2 **Pravia** Asturias, N España
370 L12 **Prazaroki** *Rus.* Prozoroki. Vitsyebskaya Voblasts', N Bielorrusia
Prázsmár *ver* Prejmer
502 K13 **Preăh Vihéar** Preăh Vihéar, N Camboya
159 Q11 **Prêcheur, Le** NO Martinica
366 J12 **Predeal** *Hung.* Predeál. Braşov, C Rumania
343 S8 **Predlitz** Estiria, SE Austria
47 V15 **Preeceville** Saskatchewan, S Canadá
Preenkuln *ver* Priekule
322 K6 **Pré-en-Pail** Mayenne, NO Francia
343 T4 **Pregarten** Austria Superior, N Austria
174 H7 **Pregonero** Táchira, NO Venezuela
370 J10 **Preiļi** *Alem.* Preli. Preiļi, SE Letonia
366 J12 **Prejmer** *Alem.* Tartlau, *Hung.* Prázsmár. Braşov, S Rumania
351 J16 **Prekornica** *cordillera* SO Yugoslavia
Preli *ver* Preiļi
Prëmet *ver* Përmet
318 M12 **Premnitz** Brandeburgo, NE Alemania
95 S15 **Premont** Texas, SO EEUU
351 H14 **Prenj** *cordillera* S Bosnia-Herzegovina
351 M20 **Prenjas/Prenjasi** *var.* Përrenjas, Përrenjasi. Elbasan, E Albania
90 L7 **Prentiss** Mississippi, S EEUU
Preny *ver* Prienai
318 O10 **Prenzlau** Brandeburgo, NE Alemania
379 O14 **Preobrazhenka** Irkutskaya Oblast', C Federación Rusa
502 E12 **Preparis** *isla* SO Myanmar (Birmania)
Prerau *ver* Přerov
347 H18 **Přerov** *Alem.* Prerau. Severní Morava, E República Checa
Preschau *ver* Prešov
50 M14 **Prescott** Ontario, SE Canadá
134 K12 **Prescott** Arizona, SO EEUU
103 T13 **Prescott** Arkansas, C EEUU
118 L10 **Prescott** Washington, NO EEUU
114 H6 **Prescott** Wisconsin, N EEUU
543 A24 **Preservation Inlet** *estuario* Isla Sur, NZ
350 O7 **Preševo** Serbia, SE Yugoslavia
107 N10 **Presho** Dakota del Sur, N EEUU
186 M13 **Presidente Dutra** Maranhão, E Brasil
194 I8 **Presidente Epitácio** São Paulo, S Brasil
198 N5 **Presidente Hayes** *of.* Departamento de Presidente Hayes. *departamento* C Paraguay
194 I9 **Presidente Prudente** São Paulo, S Brasil
Presidente Stroessner *ver* Ciudad del Este
559 L11 **Presidente Thiers, Monte** *accidente submarino* C Océano Pacífico
Presidente Vargas *ver* Itabira
194 I8 **Presidente Venceslau** São Paulo, S Brasil
94 J11 **Presidio** Texas, SO EEUU
Preslav *ver* Veliki Preslav
347 M19 **Prešov** *var.* Preschau, *Alem.* Eperies, *Hung.* Eperjes. Východné Slovensko, NE Eslovaquia
351 N20 **Prespa** *Alb.* Liqen i Prespës, *Gri.* Límni Megáli Préspa, Limni Prespa, *Mac.* Prespansko Ezero, *Serb.* Prespansko Jezero. *lago* SE Europa
Prespa, Limni/Prespansko Ezero/Prespansko Jezero/Prespës, Liqen i *ver* Prespa
79 S2 **Presque Isle** Maine, NE EEUU
78 B11 **Presque Isle** *cabo* Pennsylvania, NE EEUU
Pressburg *ver* Bratislava
259 P17 **Prestea** SO Ghana
347 B17 **Přeštice** *Alem.* Pschestitz. Západní Čechy, O República Checa
307 K17 **Preston** NO Inglaterra, RU
91 S6 **Preston** Georgia, SE EEUU
119 R16 **Preston** Idaho, NO EEUU
107 Z13 **Preston** Iowa, C EEUU
107 X11 **Preston** Minnesota, N EEUU
83 O6 **Prestonsburg** Kentucky, S EEUU
306 I13 **Prestwick** O Escocia, RU
279 J21 **Pretoria** *var.* Epitoli, Tshwane. *capital de estado* (República de Sudáfrica-capital administrativa) Gauteng, NE Rep. de Sudáfrica
Pretoria-Witwatersrand-Vereeniging *ver* Gauteng
Pretusha *ver* Pretushë
351 M21 **Pretushë** *var.* Pretusha. Korçë, SE Albania
Preussisch Eylau *ver* Bagrationovsk
Preußisch Holland *ver* Pasłęk
Preussisch-Stargard *ver* Starogard Gdański
355 C17 **Préveza** Epiro, O Grecia
135 V3 **Prewitt** *embalse* Colorado, C EEUU
502 K14 **Prey Vêng** Prey Vêng, S Camboya
438 M12 **Priaral'skiye Karakumy, Peski** *desierto* SO Kazajstán
379 Q16 **Priargunsk** Chitinskaya Oblast', S Federación Rusa
138 K14 **Pribilof, Islas** *archipiélago* Alaska, EEUU
351 K14 **Priboj** Serbia, O Yugoslavia
347 C17 **Příbram** *Alem.* Pibrans. Střední Čechy, O República Checa
134 M4 **Price** Utah, O EEUU
135 N5 **Price** *río* Utah, O EEUU
91 N8 **Prichard** Alabama, S EEUU
95 R8 **Priddy** Texas, SO EEUU
331 P8 **Priego** Castilla-La Mancha, C España
330 M14 **Priego de Córdoba** Andalucía, S España
370 C10 **Priekule** *Alem.* Preenkuln. Liepāja, SO Letonia
370 C12 **Priekulė** *Alem.* Prökuls. Gargždai, O Lituania
371 F14 **Prienai** *Pol.* Preny. Prienai, S Lituania
279 G23 **Prieska** Northern Cape, C Rep. de Sudáfrica
118 M7 **Priest, Lake** *embalse* Idaho, NO EEUU
118 M7 **Priest River** Idaho, NO EEUU
330 M3 **Prieta, Peña** *monte* N España
146 J10 **Prieto, Cerro** *monte* C México
347 J19 **Prievidza** *var.* Priewitz, *Alem.* Priwitz, *Hung.* Privigye. Stredné Slovensko, C Eslovaquia
Priewitz *ver* Prievidza
350 F10 **Prijedor** NO Bosnia-Herzegovina
351 K14 **Prijepolje** Serbia, O Yugoslavia
Prikaspiyskaya Nizmennost' *ver* Caspio, Depresión del
351 O19 **Prilep** *Turc.* Perlepe. S Macedonia
342 B9 **Prilly** Vaud, SO Suiza
Priluki *ver* Pryluky
198 L10 **Primero** *río* C Argentina
107 S12 **Primghar** Iowa, C EEUU
350 B9 **Primorje-Gorski Kotar** *of.* Primorsko-Goranska Županija. *provincia* NO Croacia
370 A13 **Primorsk** *Alem.* Fischhausen. Kaliningradskaya Oblast', O Federación Rusa
382 G12 **Primorsk** *Fin.* Koivisto. Leningradskaya Oblast', NO Federación Rusa
Primorsk/Primorskoye *ver* Prymors'k
379 U15 **Primorskiy Kray** *territorio* SE Federación Rusa
354 N10 **Primorsko** *ant.* Keupriya. Burgaska Oblast, SE Bulgaria
390 K13 **Primorsko Ajtarsk** Krasnodarskiy Kray, SO Federación Rusa
367 U13

567 U2 **Príncipe Harald, Costa del** *región física* Antártida
567 V3 **Príncipe Olav, Costa del** *región física* Antártida
571 O8 **Príncipe Patrick** *isla* Islas Parry, Territorios del Noroeste, NO Canadá
118 I13 **Prineville** Oregón, NO EEUU
106 J11 **Pringle** Dakota del Sur, N EEUU
95 N1 **Pringle** Texas, SO EEUU
295 N2 **Prins Karls Forland** *isla* O Svalbard
311 H14 **Prinsenbeek** Brabante del Norte, S Países Bajos
155 N8 **Prinzapolka** Región Autónoma Atlántico Norte, NE Nicaragua
154 L8 **Prinzapolka** *río* NE Nicaragua
378 I12 **Priob'ye** Janty-Mansiyskiy Avtonomnyy Okrug, N Federación Rusa
330 H1 **Prior** *cabo* NO España
107 V9 **Prior Lake** Minnesota, N EEUU
382 H11 **Priozersk** *Fin.* Käkisalmi. Leningradskaya Oblast', NO Federación Rusa
371 J20 **Pripet** *Biel.* Prypyats', *Ucr.* Pryp"yat'. *río* Bielorrusia/Ucrania
371 J20 **Pripet, Pantanos del** *humedal* Bielorrusia/Ucrania
Prishtinë *ver* Priština
390 J8 **Pristen'** Kurskaya Oblast', O Federación Rusa
351 N16 **Priština** *Alb.* Prishtinë. Serbia, S Yugoslavia
318 M10 **Pritzwalk** Brandeburgo, NE Alemania
323 R13 **Privas** Ardèche, E Francia
335 I16 **Priverno** Lazio, C Italia
Privigye *ver* Prievidza
350 C12 **Privlaka** Zadar-Knin, O Croacia
382 M15 **Privolzhsk** Ivanovskaya Oblast', NO Federación Rusa
Privolzhskaya Vozvyshennost' *ver* Volga, Alturas del
391 P8 **Privolzhskoye** Saratovskaya Oblast', O Federación Rusa
Priwitz *ver* Prievidza
391 N13 **Priyutnoye** Respublika Kalmykiya, SO Federación Rusa
351 M17 **Prizren** *Alb.* Prizreni. Serbia, S Yugoslavia
Prizreni *ver* Prizren
335 I24 **Prizzi** Sicilia, Italia, C Mar Mediterráneo
351 P18 **Probištip** NE Macedonia
511 M15 **Probolinggo** Java, C Indonesia
Probstberg *ver* Wyszków
347 F14 **Prochowice** *Alem.* Parchwitz. Legnica, SO Polonia
107 W5 **Proctor** Minnesota, N EEUU
95 R8 **Proctor** Texas, SO EEUU
95 R8 **Proctor Lake** *embalse* Texas, SO EEUU
467 I18 **Proddatūr** Andhra Pradesh, E India
330 H9 **Proença-a-Nova** Castelo Branco, C Portugal
300 I24 **Præstø** Storstrøm, SE Dinamarca
311 I21 **Profondeville** Namur, SE Bélgica
147 W11 **Progreso** Yucatán, SE México
154 H5 **Progreso, El** Yoro, NO Honduras
154 A2 **Progreso, El** *of.* Departamento de El Progreso. *departamento* C Guatemala
Progreso, El *ver* Guastatoya
379 S16 **Progress** Amurskaya Oblast', SE Federación Rusa
391 O15 **Projladnyy** Kabardino-Balkarskaya Respublika, SO Federación Rusa
Prokletije *ver* Alpes Albaneses
378 K15 **Prokop'yevsk** Kemerovskaya Oblast', S Federación Rusa
Prökuls *ver* Priekulė
351 O15 **Prokuplje** Serbia, SE Yugoslavia
382 H14 **Proletariy** Novgorodskaya Oblast', O Federación Rusa
390 M12 **Proletarsk** Rostovskaya Oblast', SO Federación Rusa
390 J8 **Proletarskiy** Belgorodskaya Oblast', O Federación Rusa
502 E10 **Prome** *var.* Pyè. Pegu, C Myanmar (Birmania)
194 J8 **Promissão** São Paulo, S Brasil
194 J8 **Promissão, Represa de** *embalse* S Brasil
383 V4 **Promyshlennyy** Respublika Komi, NO Federación Rusa
371 O16 **Pronya** *Rus.* Pronya. *río* E Bielorrusia
46 M11 **Prophet River** Columbia Británica, O Canadá
114 K11 **Prophetstown** Illinois, N EEUU
187 P16 **Propriá** Sergipe, E Brasil
322 E3 **Propriano** Córcega, Francia, C Mar Mediterráneo
Prościejów *ver* Prostějov
Proskurov *ver* Jmel 'nyts'kyy
354 H12 **Prosotsáni** Macedonia Oriental y Tracia, NE Grecia
503 V15 **Prosperidad** Mindanao, S Filipinas
118 J10 **Prosser** Washington, NO EEUU
Prossnitz *ver* Prostějov
347 G18 **Prostějov** *Alem.* Prossnitz, *Pol.* Prościejów. Jižní Morava, SE República Checa
367 V8 **Prosyana** Dnipropetrovs'ka Oblast', E Ucrania
347 L16 **Proszowice** Kraków, S Polonia
Protasy *ver* Pratasy
516 J11 **Protea, Monte** *accidente submarino* SO Océano Índico
355 D21 **Próti** *isla* S Grecia
354 N8 **Provadiya** Varnenska Oblast, NE Bulgaria
323 S15 **Provence** *ant.* Marseille-Marignane. *aeropuerto internacional* (Marsella) Bouches-du-Rhône, SE Francia
323 T14 **Provence** *ver* Provenza
323 T14 **Provence-Alpes-Côte d'Azur** *región* SE Francia
Provenza *región histórica* SE Francia
90 I5 **Providence** *lago* Luisiana, S EEUU22 H6
Providence Kentucky, S EEUU
79 N12 **Providence** *capital estatal* Rhode Island, NE EEUU
134 L1 **Providence** Utah, O EEUU
Providence *ver* Fort Providence
50 D12 **Providence Bay** Isla Manitoulin, Ontario, S Canadá
91 R6 **Providence Canyon** *valle* Alabama/Georgia, S EEUU
127 X13 **Providence, Montes** *cordillera* California, O EEUU
158 H2 **Providencia** *canal* N Bahamas
158 G1 **Providencia** *canal* N Bahamas
158 L6 **Providenciales** *isla* O Islas Turks y Caicos
379 X7 **Provideniya** Chukotskiy Avtonomnyy Okrug, NE Federación Rusa
79 Q12 **Provincetown** Massachusetts, NE EEUU
467 K25 **Provincia Central** *provincia* C Sri Lanka
451 U4 **Provincia de la Frontera del Noroeste** *provincia* NO Pakistán
323 P5 **Provins** Seine-et-Marne, N Francia
134 L3 **Provo** Utah, O EEUU
47 R15 **Provost** Alberta, SO Canadá
350 G13 **Prozor** SO Bosnia-Herzegovina
Prozoroki *ver* Prazaroki
194 I11 **Prudentópolis** Paraná, S Brasil
139 R5 **Prudhoe** *bahía* Alaska, EEUU
139 R4 **Prudhoe** *bahía* Alaska, EEUU
347 H16 **Prudnik** *Alem.* Neustadt, Neustadt in Oberschlesien. Opole, SO Polonia
371 J16 **Prudy** *Rus.* Prudy. Minskaya Voblasts', C Bielorrusia
319 D18 **Prüm** Renania-Palatinado, O Alemania
319 D18 **Prüm** *río* O Alemania
Prusa *ver* Bursa
346 J7 **Pruszcz Gdański** *Alem.* Praust. Gdańsk, N Polonia
346 M12 **Pruszków** *Alem.* Kaltdorf. Warszawa, C Polonia
366 K8 **Prut** *Alem.* Pruth. *río* E Europa
Pruth *ver* Prut
342 L8 **Prutz** Tirol, O Austria
Prużana *ver* Pruzhany
371 G19 **Pruzhany** *Pol.* Prużana. Brestskaya Voblasts', SO Bielorrusia
382 I11 **Pryazha** Respublika Kareliya, NO Federación Rusa
367 U10 **Pryazovs'ke** Zaporiz'ka Oblast', SE Ucrania
Prychornomors'ka Nyzovyna *ver* Negro, Tierras Bajas del Mar
Prydniprovs'ka Nyzovyna/ Prydnyaprowskaya Nizina *ver* Dnieper, Llanura del
567 Y7 **Prydz** *bahía* Antártida
367 R4 **Pryluky** *Rus.* Priluki. Chernihivs'ka Oblast', NE Ucrania
367 V10 **Prymors'k** *Rus.* Primorsk; *ant.* Primorskoye. Zaporiz'ka Oblast', SE Ucrania
103 Q9 **Pryor** Oklahoma, C EEUU
95 P13 **Pryor, La** Texas, SO EEUU
119 U11 **Pryor Creek** *río* Montana, NO EEUU
Pryp"yat'/Prypyats' *ver* Pripet
346 M10 **Przasnysz** Ostrołęka, NE Polonia
347 K14 **Przedbórz** Piotrków, S Polonia
Przemyskie, Województwo *ver* Przemyśl
347 P17 **Przemyśl** *Rus.* Peremyshl. Przemyśl, SE Polonia
347 O16 **Przemyśl** *of.* Województwo Przemyskie, *Rus.* Peremyshl. *provincia* SE Polonia
347 O16 **Przeworsk** Przemyśl, SE Polonia
Przheval'sk *ver* Karakol
346 L13 **Przysucha** Radom, SE Polonia
355 H18 **Psachná** *var.* Psahna, Psakhná. Eubea, C Grecia
Psahna/Psakhná *ver* Psachná
355 K18 **Psará** *isla* E Grecia
355 I16 **Psathoúra** *isla* Islas Espóradas Septentrionales, Grecia, Mar Egeo
Pschestitz *ver* Přeštice
Psein Lora/Pseyn Bowr *ver* Pishin Lora
367 S5 **Psël** *río* Federación Rusa/Ucrania
355 M21 **Psérimos** *isla* Dodecaneso, Grecia, Mar Egeo
Pskem *ver* Piskom
443 R8 **Pskemi, Montes del** *Uzb.* Piskom Tizmasi. *cordillera* Kirguizistán/Uzbekistán
382 F14 **Pskov** *Alem.* Pleskau, *Let.* Pleskava. Pskovskaya Oblast', O Federación Rusa
370 K6 **Pskov** *Est.* Pihkva Järv, *Alem.* Pleskauer See, *Rus.* Pskovskoye Ozero. *lago* Estonia/Federación Rusa
382 F15 **Pskovskaya Oblast'** *provincia* O Federación Rusa
Pskovskoye Ozero *ver* Pskov, Lago de
350 G9 **Psunj** *cordillera* NE Croacia
347 J17 **Pszczyna** *Alem.* Pless. Katowice, S Polonia
Ptačnik/Ptacsnik *ver* Vtáčnik
355 D17 **Ptéri** *monte* C Grecia
Ptich' *ver* Ptsich
355 E14 **Ptolemaïda** *ant.* Ptolemaïs. Macedonia Occidental, N Grecia
Ptolemaïs *ver* Ptolemaïda, Grecia
Ptolemaïs *ver* 'Akko, Israel
371 M19 **Ptsich** *Rus.* Ptich'. Homyel'skaya Voblasts', SE Bielorrusia
371 M18 **Ptsich** *Rus.* Ptich'. *río* SE Bielorrusia
343 X10 **Ptuj** *Alem.* Pettau; *ant.* Poetovio. NE Eslovenia
546 E9 **Pua** *río* NO PNG
195 A23 **Puán** Buenos Aires, E Argentina
559 O10 **Pu'apu'a** Savai'i, C Samoa Occidental
559 O10 **Puava** *cabo* Savai'i, NO Samoa Occidental
178 F12 **Pucallpa** Ucayali, C Perú
179 J17 **Pucarani** La Paz, NO Bolivia
Pučarevo *ver* Novi Travnik
475 U12 **Pucheng** Fujian, SE China
486 L6 **Pucheng** Shaanxi, C China
383 N16 **Puchezh** Ivanovskaya Oblast', O Federación Rusa
347 I19 **Púchov** *Hung.* Puhó. Stredné Slovensko, NO Eslovaquia
366 J13 **Pucioasa** Dâmboviţa, S Rumania
346 I6 **Puck** Gdańsk, N Polonia
114 L8 **Puckaway** *lago* Wisconsin, N EEUU
199 G15 **Pucón** Araucanía, S Chile
296 M14 **Pudasjärvi** Oulu, C Finlandia
450 L8 **Pūdeh Tal, Shelleh-ye** *río* SO Afganistán
391 S1 **Pudem** Udmurtskaya Respublika, NO Federación Rusa
Pudewitz *ver* Pobiedziska
382 K11 **Pudozh** Respublika Kareliya, NO Federación Rusa
307 M17 **Pudsey** N Inglaterra, RU
Puduchcheri *ver* Pondicherry
455 H21 **Pudukkottai** Tamil Nādu, SE India
513 Z10 **Pue** Irian Jaya, E Indonesia
147 P14 **Puebla** *var.* Puebla de Zaragoza. Puebla, S México
147 P15 **Puebla** *estado* S México
Puebla, La *ver* Sa Pobla
330 L11 **Puebla de Alcocer** Extremadura, O España
331 P3 **Puebla de Arganzón, La** País Vasco, N España
330 L14 **Puebla de Cazalla, La** Andalucía, S España
331 P13 **Puebla de Don Fadrique** Andalucía, S España
330 J11 **Puebla de la Calzada** Extremadura, O España
330 M9 **Puebla de Montalbán, La** Castilla-La Mancha, C España
330 J5 **Puebla de Sanabria** Castilla y León, N España
330 I4 **Puebla de Trives** Galicia, NO España
Puebla de Zaragoza *ver* Puebla
135 T6 **Pueblo** Colorado, C EEUU
135 N10 **Pueblo Colorado** *valle* Arizona, SO EEUU
195 C16 **Pueblo Libertador** Corrientes, NE Argentina
146 J10 **Pueblo Nuevo** Durango, C México
154 J8 **Pueblo Nuevo** Estelí, NO Nicaragua
174 J3 **Pueblo Nuevo** Falcón, N Venezuela
154 B6 **Pueblo Nuevo Tiquisate** *var.* Tiquisate. Escuintla, SO Guatemala
147 Q11 **Pueblo Viejo, Laguna de** *albufera* E México
199 J14 **Puelches** La Pampa, C Argentina
331 Q3 **Puente la Reina** Navarra, N España
330 L12 **Puente Nuevo** *embalse* S España
179 D14 **Puente Piedra** Lima, O Perú
330 L9 **Puente del Arzobispo, El** Castilla-La Mancha, C España
330 L14 **Puente-Genil** Andalucía, S España
486 F14 **Pu'er** Yunnan, SO China
159 V6 **Puerca, Punta** *cabo* E Puerto Rico
135 R12 **Puerco** *río* Nuevo México, SO EEUU
174 I6 **Puerta, La** Trujillo, NO Venezuela
179 J17 **Puerto Acosta** La Paz, O Bolivia
199 G19 **Puerto Aisén** Aisén, S Chile
147 R17 **Puerto Ángel** Oaxaca, SE México
239 E24 **Puerto Argentino** *capital de territorio dependiente* (Islas Malvinas) Isla Soledad, Malvinas
147 T17 **Puerto Arista** Chiapas, SE México
155 O16 **Puerto Armuelles** Chiriquí, SO Panamá
Puerto Arrecife *ver* Arrecife
174 D14 **Puerto Asís** Putumayo, SO Colombia
174 L9 **Puerto Ayacucho** Amazonas, SO Venezuela
179 C18 **Puerto Ayora** Islas Galápagos, Ecuador, E Océano Pacífico
179 C18 **Puerto Baquerizo Moreno** *var.* Baquerizo Moreno. Islas Galápagos, Ecuador, E Océano Pacífico
154 G4 **Puerto Barrios** Izabal, E Guatemala
Puerto Bello *ver* Portobelo
174 F8 **Puerto Berrío** Antioquia, C Colombia
174 F9 **Puerto Boyacá** Boyacá, C Colombia
174 K4 **Puerto Cabello** Carabobo, N Venezuela
155 N7 **Puerto Cabezas** *var.* Bilwi. Región Autónoma Atlántico Norte, NE Nicaragua
174 L9 **Puerto Carreño** Vichada, E Colombia
174 E4 **Puerto Colombia** Atlántico, N Colombia
154 H4 **Puerto Cortés** Cortés, NO Honduras
174 J4 **Puerto Cumarebo** Falcón, N Venezuela
Puerto de Cabras *ver* Puerto del Rosario
175 Q5 **Puerto de Hierro** Sucre, NE Venezuela
238 O11 **Puerto de la Cruz** Tenerife, Islas Canarias, España, NE Océano Atlántico
238 Q11 **Puerto del Rosario** *var.* Puerto de Cabras. Fuerteventura, Islas Canarias, España, NE Océano Atlántico
330 J15 **Puerto de Santa María, El** Andalucía, S España
199 J20 **Puerto Deseado** Santa Cruz, SE Argentina
146 F8 **Puerto Escondido** Baja California Sur, O México
147 R17 **Puerto Escondido** Oaxaca, SE México
194 G12 **Puerto Esperanza** Misiones, NE Argentina
178 D6 **Puerto Francisco de Orellana** *var.* Coca. Napo, N Ecuador
174 H10 **Puerto Gaitán** Meta, C Colombia
Puerto Gallegos *ver* Río Gallegos
194 G12 **Puerto Iguazú** Misiones, NE Argentina
178 F12 **Puerto Inca** Huánuco, N Perú
174 L11 **Puerto Inírida** *var.* Obando. Guainía, E Colombia
154 K13 **Puerto Jesús** Guanacaste, NO Costa Rica
147 Z11 **Puerto Juárez** Quintana Roo, SE México
175 N5 **Puerto La Cruz** Anzoátegui, NE Venezuela
174 E14 **Puerto Leguízamo** Putumayo, S Colombia
155 N5 **Puerto Lempira** Gracias a Dios, E Honduras
Puerto Libertad *ver* Libertad, La
174 I11 **Puerto Limón** Meta, E Colombia
174 D13 **Puerto Limón** Putumayo, SO Colombia
Puerto Limón *ver* Limón
199 K17 **Puerto Lobos** Chubut, SE Argentina
174 I3 **Puerto López** La Guajira, N Colombia
331 Q14 **Puerto Lumbreras** Murcia, SE España
147 V17 **Puerto Madero** Chiapas, SE México
199 K17 **Puerto Madryn** Chubut, S Argentina
Puerto Magdalena *ver* Bahía Magdalena
179 J15 **Puerto Maldonado** Madre de Dios, E Perú
Puerto Masachapa *ver* Masachapa
Puerto México *ver* Coatzacoalcos
199 G17 **Puerto Montt** Los Lagos, C Chile
147 Z12 **Puerto Morelos** Quintana Roo, SE México
174 L10 **Puerto Nariño** Vichada, E Colombia
199 H23 **Puerto Natales** Magallanes, S Chile
155 X15 **Puerto Obaldía** San Blas, NE Panamá
158 H6 **Puerto Padre** Las Tunas, E Cuba
174 L9 **Puerto Páez** Apure, C Venezuela
146 E3 **Puerto Peñasco** Sonora, NO México
175 N5 **Puerto Píritu** Anzoátegui, NE Venezuela
159 N8 **Puerto Plata** *var.* San Felipe de Puerto Plata. N República Dominicana
159 N8 **Puerto Plata** *aeropuerto internacional* N República Dominicana
Puerto Presidente Stroessner *ver* Ciudad del Este
503 R15 **Puerto Princesa** *of.* Puerto Princesa City. Palawan, O Filipinas
Puerto Príncipe *ver* Camagüey
Puerto Quellón *ver* Quellón
238 F11 **Puerto Rico** *isla* C Antillas
194 F13 **Puerto Rico** Misiones, NE Argentina
179 K14 **Puerto Rico** Pando, N Bolivia
174 E12 **Puerto Rico** Caquetá, S Colombia
159 U5 **Puerto Rico** *of.* Estado Libre Asociado de Puerto Rico; *territorio dependiente de EEUU* C Antillas
238 G11 **Puerto Rico, Fosa de** *accidente submarino* NE Mar Caribe
174 I8 **Puerto Rondón** Arauca, E Colombia
199 J21 **Puerto San Julián** *var.* San Julián. Santa Cruz, SE Argentina
199 I22 **Puerto Santa Cruz** *var.* Santa Cruz. Santa Cruz, SE Argentina
Puerto San José *ver* San José
Puerto Sauce *ver* Juan L. Lacaze
179 Q20 **Puerto Suárez** Santa Cruz, E Bolivia
174 D13 **Puerto Umbría** Putumayo, SO Colombia
146 J13 **Puerto Vallarta** Jalisco, SO México
199 G16 **Puerto Varas** Los Lagos, C Chile
154 M13 **Puerto Viejo** Heredia, NE Costa Rica
179 B18 **Puerto Villamil** *var.* Villamil. Islas Galápagos, Ecuador, E Océano Pacífico
174 F8 **Puerto Wilches** Santander, N Colombia
331 N11 **Puertollano** Castilla-La Mancha, C España
Puertoviejo *ver* Portoviejo
198 I8 **Puesto, El** Catamarca, NO Argentina
199 H20 **Pueyrredón** *var.* Lago Cochrane. *lago* S Argentina
391 R7 **Pugachëv** Saratovskaya Oblast', O Federación Rusa
391 T3 **Pugachëvo** Udmurtskaya Respublika, NO Federación Rusa
118 H8 **Puget** *estrecho* Washington, NO EEUU
335 O17 **Puglia** *var.* Le Puglie, Apulia. *región* SE Italia
335 N17 **Puglia, Canosa di** *ant.* Canusium. Puglia, SE Italia
370 I6 **Puhja** *Alem.* Kawelecht. Tartumaa, SE Estonia
Puhó *ver* Púchov
331 V4 **Puigcerdà** Cataluña, NE España
Puigmal *ver* Puigmal d'Err
323 N17 **Puigmal d'Err** *var.* Puigmal. *monte* S Francia
371 L16 **Pujavichy** *Rus.* Pujovichi. Minskaya Voblasts', C Bielorrusia
258 I16 **Pujehun** S Sierra Leona
Puka *ver* Pukë
543 E20 **Pukaki** *lago* Isla Sur, NZ
138 F10 **Pukalani** Maui, Hawai, EEUU , C Océano Pacífico
554 J13 **Pukapuka** *atolón* N Islas Cook
555 X9 **Pukapuka** *atolón* Islas Tuamotú, E Polinesia Francesa
Pukari Neem *ver* Purekkari Neem
555 X11 **Pukarua** *var.* Pukaruha. *atolón* Islas Tuamotú, E Polinesia Francesa
Pukaruha *ver* Pukarua
50 A7 **Pukaskwa** *río* Ontario, S Canadá
47 V12 **Pukatawagan** Manitoba, C Canadá
555 X16 **Pukatikei, Maunga** *volcán* Isla de Pascua, Chile, E Océano Pacífico
534 C1 **Pukatja** *var.* Ernabella. Australia Meridional
491 Y12 **Pukch'ŏng** E Corea del Norte
554 D12 **Puke** *monte* Isla Futuna, O Wallis y Futuna
351 L18 **Pukë** *var.* Puka. Shkodër, N Albania
542 L6 **Pukekohe** Auckland, Isla Norte, Nueva Zelanda
542 L7 **Pukemiro** Waikato, Isla Norte, Nueva Zelanda
Puket *ver* Phuket
543 C20 **Puketeraki, Montes** *cordillera* Isla Sur, NZ
542 N13 **Puketoi, Montes** *cordillera* Isla Norte, NZ
543 F21 **Pukeuri Junction** Otago, Isla Sur, NZ
Pujovichi *ver* Pujavichy
382 M10 **Puksoozero** Arjangel'skaya Oblast', NO Federación Rusa
350 A10 **Pula** *It.* Pola; *ant.* Pulj. Istra, NO Croacia
491 U14 **Pulandian** *var.* Xinjin. Liaoning, NE China
491 T14 **Pulandian, Golfo de** *bahía* NE China
503 V15 **Pulangi** *río* Mindanao, S Filipinas
556 F16 **Pulap** *atolón* Islas Carolinas, C Micronesia
78 H9 **Pulaski** Nueva York, NE EEUU
82 I10 **Pulaski** Tennessee, S EEUU
83 R7 **Pulaski** Virginia, NE EEUU
513 Yy13 **Pulau, Sungai** *río* Irian Jaya, E Indonesia
556 F16 **Pulawat** *atolón* Islas Carolinas, C Micronesia
346 N13 **Puławy** *Alem.* Neu Amerika. Lublin, E Polonia
319 E16 **Pulheim** Renania del Norte-Westfalia, O Alemania
Pulicat *ver* Pālghāt
467 J19 **Pulicat, Lago** *albufera* SE India
546 M12 **Pulie** *río* Nueva Inglaterra, C PNG
Pul'-I-Khatum *ver* Polekhatum
Pul-i-Khumri *ver* Pol-e Khomrī
Pul-i-Sefid *ver* Pol-e Safīd
Pulj *ver* Pula
343 W2 **Pulkau** *río* NE Austria
296 L15 **Pulkkila** Oulu, C Finlandia
378 D9 **Pul'kovo** *aeropuerto internacional* (San Petersburgo) Leningradskaya Oblast', NO Federación Rusa
118 M9 **Pullman** Washington, NO EEUU
342 B10 **Pully** Vaud, SO Suiza
146 F7 **Púlpito, Punta** *cabo* O México
346 M10 **Pułtusk** Ciechanów, C Polonia
478 H10 **Pulu** Xinjiang Uygur Zizhiqu, O China
415 P13 **Pülümür** Tunceli, E Turquía
556 F16 **Pulusuk** *isla* Islas Carolinas, C Micronesia
95 N11 **Pumpville** Texas, SO EEUU
555 P7 **Punaauia** *var.* Hakapehi. Tahití, O Polinesia Francesa
178 B8 **Puná** *isla* SO Ecuador
543 G16 **Punakaiki** West Coast, Isla Sur, Nueva Zelanda
463 T11 **Punakha** C Bhután
179 L18 **Punata** Cochabamba, C Bolivia
467 E14 **Pune** *ant.* Poona. Mahārāshtra, O India
279 M17 **Pungoè** *var.* Púnguè, Pungwe. *río* C Mozambique
83 X10 **Pungo** *río* Carolina del Norte, SE EEUU
Púnguè/Pungwe *ver* Pungoè, *río*
267 N19 **Punia** Maniema, E República Democrática del Congo
198 H8 **Punilla, Sierra de la** *cordillera*
487 P14 **Puning** Guangdong, S China
198 G10 **Punitaqui** Coquimbo, C Chile
462 H8 **Punjab** *estado* NO India
451 T9 **Punjab** *ant.* West Punjab, Western Punjab. *provincia* E Pakistán
Punjab Occidental *ver* Punjab
296 O17 **Punkaharju** *var.* Punkasalmi. Mikkeli, SE Finlandia
Punkasalmi *ver* Punkaharju
179 I17 **Puno** Puno, SE Perú
179 H17 **Puno** *of.* Departamento de Puno. *departamento* S Perú
159 T6 **Punta, Cerro de** *monte* C Puerto Rico
195 B24 **Punta Alta** Buenos Aires, E Argentina
199 H24 **Punta Arenas** *ant.* Magallanes. Magallanes, S Chile
155 T15 **Punta Chame** Panamá, C Panamá
179 G17 **Punta Colorada** Arequipa, SO Perú
146 F9 **Punta Coyote** Baja California Sur, O México
198 G8 **Punta de Díaz** Atacama, N Chile
195 G20 **Punta del Este** Maldonado, S Uruguay
199 K17 **Punta Delgada** Chubut, SE Argentina
175 O5 **Punta de Mata** Monagas, NE Venezuela
175 O4 **Punta de Piedras** Nueva Esparta, NE Venezuela
154 F4 **Punta Gorda** Toledo, SE Belice
155 N11 **Punta Gorda** Región Autónoma Atlántico Sur, SE Nicaragua
91 W14 **Punta Gorda** Florida, SE EEUU
154 M11 **Punta Gorda** *río* SE Nicaragua
198 H6 **Punta Negra, Salar de** *lago salado* N Chile
146 D5 **Punta Prieta** Baja California, NO México
154 L13 **Puntarenas** Puntarenas, O Costa Rica
154 L13 **Puntarenas** *of.* Provincia de Puntarenas. *provincia* O Costa Rica
174 J4 **Punto Fijo** Falcón, N Venezuela
331 S4 **Puntón de Guara** *monte* N España
78 D14 **Punxsutawney** Pennsylvania, NE EEUU
296 M14 **Puolanka** Oulu, C Finlandia
179 J17 **Pupuya, Nevado** *monte* O Bolivia
487 O10 **Puqi** Hubei, C China
179 F16 **Puquio** Ayacucho, S Perú
378 K11 **Pur** *río* N Federación Rusa
546 I13 **Purari** *río* S PNG
103 N11 **Purcell** Oklahoma, C EEUU
47 O16 **Purcell, Montes** *cordillera* Columbia Británica, SO Canadá
331 P14 **Purchena** Andalucía, S España
103 S8 **Purdy** Missouri, C EEUU
370 I2 **Purekkari Neem** *ant.* Pukari Neem. *cabo* N Estonia
135 U7 **Purgatoire** *río* Colorado, C EEUU
Purgstall *ver* Purgstall an der Erlauf
343 V5 **Purgstall an der Erlauf** *var.* Purgstall. Austria Inferior, NE Austria
466 O13 **Puri** *var.* Jagannath. Orissa, E India
Puriramya *ver* Buriram
146 E7 **Purísima, La** Baja California Sur, O México
343 X4 **Purkersdorf** Austria Inferior, NE Austria
310 I9 **Purmerend** Holanda Septentrional, C Países Bajos
455 G16 **Pūrna** *río* C India
Purnea *ver* Pūrnia
463 R13 **Pūrnia** *ant.* Purnea. Bihār, NE India
Pursat *ver* Poŭthīsāt, Poŭthīsāt, O Camboya
Pursat *ver* Poŭthīsāt, Stœng, O Camboya
Purulia *ver* Puruliya
454 L13 **Puruliya** *ant.* Purulia. Bengala Occidental, NE India
546 G15 **Purutu** *isla* SO PNG
296 N17 **Puruvesi** *lago* SE Finlandia
90 L7 **Purvis** Mississippi, S EEUU
354 J11 **Pūrvomay** *ant.* Borisovgrad. Plovdivska Oblast, C Bulgaria
511 J14 **Purwakarta** *ant.* Poerwakarta. Java, C Indonesia
511 L15 **Purwodadi** *ant.* Poerwodadi. Java, C Indonesia
511 K15 **Purwokerto** *ant.* Poerwokerto. Java, C Indonesia
511 Kk15 **Purworejo** *ant.* Poerworedjo. Java, C Indonesia
82 H8 **Puryear** Tennessee, S EEUU
466 H13 **Pusad** Mahārāshtra, C India
491 Z16 **Pusan** *of.* Pusan-gwangyŏksi, *var.* Busan, *Jap.* Fusan. SE Corea del Sur
510 Ee4 **Pusatgajo, Montes** *cordillera* Sumatra, NO Indonesia
Puschlav *ver* Poschiavo
Pushkin *ver* Tsarskoye Selo
391 Q8 **Pushkino** Saratovskaya Oblast', O Federación Rusa
Pushkino *ver* Bilāsuvar
347 M22 **Püspökladány** Hajdú-Bihar, E Hungría
370 J3 **Püssi** *Alem.* Isenhof. Ida-Virumaa, NE Estonia
366 I5 **Pustomyty** L'vivs'ka Oblast', O Ucrania
382 F16 **Pustoshka** Pskovskaya Oblast', O Federación Rusa
Pusztakalán *ver* Călan
502 H6 **Putao** *ant.* Fort Hertz. Estado Kachin, N Myanmar (Birmania)
542 M8 **Putaruru** Waikato, Isla Norte, Nueva Zelanda
Puteoli *ver* Pozzuoli
487 R12 **Putian** Fujian, SE China
335 O17 **Putignano** Puglia, SE Italia
Putivl' *ver* Putyvl'
147 Q16 **Putla** *var.* Putla de Guerrero. Oaxaca, SE México
Putla de Guerrero *ver* Putla
79 N12 **Putnam** Connecticut, NE EEUU
95 Q7 **Putnam** Texas, SO EEUU
78 M10 **Putney** Vermont, NE EEUU
347 L20 **Putnok** Borsod-Abaúj-Zemplén, NE Hungría
Putorana, Gory/Putorana, Plato *ver* Putorana, Montes
378 M11 **Putorana, Montes** *var.* Gory Putorana, Plato Putorana. *cordillera* N Federación Rusa
198 H2 **Putre** Tarapacá, N Chile
467 J24 **Puttalam** North Western Province, O Sri Lanka
467 J24 **Puttalam, Laguna de** *albufera* O Sri Lanka
311 H17 **Putte** Amberes, C Bélgica
310 K11 **Putten** Gelderland, C Países Bajos
318 K7 **Puttgarden** Schleswig-Holstein, N Alemania
Puttiala *ver* Patiāla
319 D20 **Püttlingen** Sarre, SO Alemania
50 E7 **Putumayo** *var.* Rio Içá. *río* NO América del Sur *ver también* Içá, Rio
174 D14 **Putumayo** *of.* Intendencia del Putumayo. *provincia* S Colombia
511 K8 **Putus** *cabo* Borneo, N Indonesia
366 J8 **Putyla** Chernivets'ka Oblast', O Ucrania
367 S3 **Putyvl'** *Rus.* Putivl'. Sums'ka Oblast', NE Ucrania
296 M18 **Puula** *lago* SE Finlandia
296 N18 **Puumala** Mikkeli, SE Finlandia
370 I5 **Puurmani** *Alem.* Talkhof. Jõgevamaa, E Estonia
311 G17 **Puurs** Amberes, N Bélgica
Pu'uUla'ula *ver* Red Hill
138 A8 **Puuwai** Niihau, Hawai, EEUU , C Océano Pacífico
58 J4 **Puvirnituq** *ant.* Povungnituk. Québec, NE Canadá
323 Q12 **Puy, Le** *ant.* Le Puy-en-Velay, *hist.* Anicium, Podium Anicensis. Haute-Loire, C Francia
118 H8 **Puyallup** Washington, NO EEUU
487 O5 **Puyang** Henan, C China
487 R9 **Puyang Jiang** *var.* Tsien Tang. *río* SE China
323 O11 **Puy-de-Dôme** *departamento* C Francia
Puy-en-Velay, Le *ver* Puy, Le
323 N15 **Puylaurens** Tarn, S Francia
322 M13 **Puy-l'Evêque** Lot, S Francia
323 N17 **Puymorens, Col de** *paso* S Francia
178 C7 **Puyo** Pastaza, C Ecuador
543 A24 **Puysegur, Punta** *cabo* Isla Sur, Nueva Zelanda
450 J8 **Pūzak, Hāmūn-e** *Pash.* Hāmūn-i-Puzak. *lago* SO Afganistán
Puzak, Hāmūn-i- *ver* Pūzak, Hāmūn-e
275 J23 **Pwani** *región* E Tanzania
267 O23 **Pweto** Shaba, SE Rep. Dem. del Congo
307 I19 **Pwllheli** NO Gales, RU
556 E13 **Pwok** Pohnpei, E Micronesia
382 I6 **Pya** *lago* NO Federación Rusa
378 J12 **Pyakupur** *río* N Federación Rusa
382 M6 **Pyalitsa** Murmanskaya Oblast', NO Federación Rusa
382 K10 **Pyal'ma** Respublika Kareliya, NO Federación Rusa
Pyandzh *ver* Panj
502 F11 **Pyapon** Irrawaddy, SO Myanmar (Birmania)
371 J15 **Pyarshai** *Rus.* Pershay. Minskaya Voblasts', C Bielorrusia
378 L9 **Pyasina** *río* N Federación Rusa
354 I10 **Pyasŭchnik, Yazovir** *embalse* C Bulgaria
378 B15 **Pyatigorsk** Stavropol'skiy Kray, SO Federación Rusa
Pyatijatki *ver* P"yatykhatky
367 S7 **P"yatykhatky** *Rus.* Pyatijatki. Dnipropetrovs'ka Oblast', E Ucrania
502 G9 **Pyawbwe** Mandalay, C Myanmar (Birmania)
391 T3 **Pychas** Udmurtskaya Respublika, NO Federación Rusa
Pyè *ver* Prome
502 E9 **Pyechin** Estado Chin, O Myanmar (Birmania)
371 G17 **Pyeski** *Rus.* Peski. Hrodzyenskaya Voblasts', O Bielorrusia
371 L19 **Pyetrykaw** *Rus.* Petrikov. Homyel'skaya Voblasts', SE Bielorrusia
296 M16 **Pyhajärvi** *lago* C Finlandia
296 O17 **Pyhäjärvi** *lago* SE Finlandia
296 L15 **Pyhäjoki** *río* O Finlandia
296 L15 **Pyhäjoki** Oulu, O Finlandia
296 M15 **Pyhäntä** Oulu, C Finlandia
296 M16 **Pyhäsalmi** Oulu, C Finlandia
296 O17 **Pyhäselkä** *lago* SE Finlandia
296 M19 **Pyhtää** *Sue.* Pyttis. Kymi, S Finlandia
502 G9 **Pyinmana** Mandalay, C Myanmar (Birmania)
355 N24 **Pylés** *var.* Piles. Kárpathos, SE Grecia
355 D21 **Pýlos** *var.* Pilos. Peloponeso, S Grecia
78 B12 **Pymatuning** *embalse* Ohio/Pennsylvania, NE EEUU
491 X15 **P'yŏngt'aek** NO Corea del Sur
491 V14 **Pyongyang** *var.* P'yŏngyang-si, P'yŏngyang. *capital de estado* (Corea del Norte) SO Corea del Norte
P'yŏngyang-si *ver* P'yŏngyang
127 Q4 **Pyramid** *lago* Nev

Qalba Zhotasy *ver* Kalbinskiy Jrebet
431 *Q12* **Qal'eh Bīābān** Fārs, S Irán
451 *N4* **Qal'eh Shahr** *Pash.* Qala Shāhar. Sar-e Pol, N Afganistán
450 *L4* **Qal'eh-ye Now** *var.* Qala Nau. Bādghis, NO Afganistán
451 *T2* **Qal'eh-ye Panjeh** *var.* Qala Panja. Badakhshān, NE Afganistán
427 *U14* **Qamar, Golfo de al** *bahía* Omán/Yemen
427 *V13* **Qamar, Yébel al** *cordillera* SO Omán
Qambar *ver* Kambar
479 *R14* **Qamdo** Xizang Zizhiqu, O China
557 *V15* **Qamea** *ant.* Nggamea. *isla* N Fiyi
255 *R7* **Qamīnis** NE Libia
Qamishly *ver* Al Qāmishlī
Qānāq *ver* Qaanaaq
Qandahār *ver* Kandahār
274 *Q11* **Qandala** Bari, NE Somalia
418 *L2* **Qanṭārī** Ar Raqqah, N Siria
415 *V13* **Qapiciğ Dağı** *Rus.* Gora Kapydzhik. *monte* SO Azerbaiyán
478 *H5* **Qapqal** *var.* Qapqal Xibe Zizhixian. Xinjiang Uygur Zizhiqu, NO China
Qapqal Xibe Zizhixian *ver* Qapqal
439 *U15* **Qapshagay** *Kaz.* Kapshaghay. Almaty, SE Kazajstán
Qapshagay Böyeni *ver* Kapchagayskoye Vodojranilishche
570 *M15* **Qaqortoq** *Dan.* Julianehåb. S Groenlandia
255 *U8* **Qāra** *var.* Qārah. NO Egipto
419 *T4* **Qara Anjīr** N Irak
419 *U4* **Qara Gol** NE Irak
Qara Qum *ver* Karakum
Qarabāgh *ver* Qarah Bāgh
442 *A9* **Qarabogazkol** *Turkm.* Garabogazköl. Balkanskiy Velayat, NO Turkmenistán
442 *B9* **Qarabogazkol** *bahía* NO Turkmenistán
Qaraböget *ver* Karaboget
Qarabulaq *ver* Karabulak
438 *K10* **Qarabutaq** *Kaz.* Qarabutaq. Aktyubinsk, O Kazajstán
Qarabutaq *ver* Karabutak
439 *R10* **Qaraghandy** *Kaz.* Qaraghandy. Karaganda, C Kazajstán
439 *R10* **Qaraghandy** *of.* Karagandinskaya Oblast', *Kaz.* Qaraghandy Oblysy. ◆ *provincia* C Kazajstán
Qaraghandy/Qaraghandy Oblysy *ver* Karaganda
Qaraghayly *ver* Karagayly
Qārah *ver* Qāra
450 *J4* **Qarah Bāgh** *var.* Qarabāgh. Herāt, NO Afganistán
418 *G7* **Qaraoun** *var.* Buḥayrat al Qir'awn. *lago* S Líbano
Qaraoy *ver* Karaoy
Qaraqoyyn *ver* Karakoyyn, Ozero
Qarasū *ver* Karasu
Qaratal *ver* Karatal
439 *Q16* **Qaratau** *Kaz.* Qarataū. Zhambyl, S Kazajstán
439 *P16* **Qaratau, Montes** *var.* Karatau, *Kaz.* Qarataū. *cordillera* S Kazajstán
Qaraton *ver* Karaton
274 *P13* **Qardho** *var.* Kardh, *It.* Gardo. Bari, N Somalia
430 *M6* **Qareh Chāy** *río* N Irán
430 *K2* **Qareh Sū** *río* NO Irán
Qariateïne *ver* Al Qaryatayn
Qarkilik *ver* Ruoqiang
443 *O13* **Qarluq** *Rus.* Karluk. Surkhondaryo Wiloyati, S Uzbekistán
443 *U12* **Qarokūl** *Rus.* Karakul'. E Tayikistán
443 *T12* **Qarokūl** *Rus.* Ozero Karakul'. *lago* E Tayikistán
Qarqan *ver* Qiemo
478 *K9* **Qarqan He** *río* NO China
Qarqannah, Juzur *ver* Kerkenah, Islas
439 *T10* **Qarqaraly** *Kaz.* Qarqaraly. Karaganda, E Kazajstán
Qarqaraly *ver* Karkaralinsk
451 *O1* **Qarqīn** Jowzjān, N Afganistán
Qars *ver* Kars
Qarsaqbay *ver* Karsakpay
442 *M12* **Qarshi** *Rus.* Karshi; *ant.* Bek-Budi. Qashqadaryo Wiloyati, S Uzbekistán
442 *M13* **Qarshi** *Rus.* Karshinskiy Kanal. *canal* Turkmenistán/Uzbekistán
442 *L12* **Qarshi Chūli** *Rus.* Karshinskaya Step. *estepa* S Uzbekistán
Qaryatayn *ver* Al Qaryatayn
442 *M12* **Qashqadaryo Wiloyati** *Rus.* Kashkadar'inskaya Oblast'. *provincia* S Uzbekistán
Qasigianguit *ver* Qasigiannguit
571 *N13* **Qasigiannguit** *var.* Qasigianguit, *Dan.* Christianshåb. C Groenlandia
Qaṣīm, Minṭaqat *ver* Al Qaṣīm
419 *P8* **Qaṣr 'Amīj** C Irak
419 *R9* **Qaṣr Darwīshāh** C Irak
430 *J6* **Qaṣr-e Shīrīn** Kermānshāhān, O Irán
255 *V10* **Qasr Farāfra** O Egipto
Qassim *ver* Al Qaṣīm
427 *O16* **Qa'ṭabah** SO Yemen
418 *H7* **Qaṭanā** *var.* Katana. Dimashq, S Siria
431 *N15* **Qatar** *of.* Estado de Qatar, *Ar.* Dawlat Qaṭar. *estado monarquía* SO Asia
Qatrana *ver* Al Qaṭrānah
431 *Q12* **Qaṭrūyeh** Fārs, S Irán
Qattara, Depresión de/ Qaṭṭārah, Munkhafaḍ al *ver* Qaṭṭāra, Monkhafad el
255 *U8* **Qaṭṭāra, Monkhafad el** *var.* Munkhafaḍ al Qaṭṭārah, *Esp.* Depresión de Qattara. *desierto* NO Egipto
Qaṭṭīnah, Buḥayrat *ver* Ḥimṣ, Buḥayrat
Qaydār *ver* Qeydār
Qāyen *ver* Qā'en
443 *Q11* **Qayroqqum** *Rus.* Kayrakkum. NO Tayikistán
443 *Q10* **Qayroqqum** *Rus.* Kayrakkumskoye Vodojranilishche. *embalse* NO Tayikistán
419 *U7* **Qazānīyah** *var.* Dhū Shaykh. E Irak
Qazaqstan/Qazaqstan Respublikasy *ver* Kazajstán
415 *T9* **Qazbegi** *Rus.* Kazbegi. NE Georgia
451 *P15* **Qāzi Ahmad** *var.* Kazi Ahmad. Sind, SE Pakistán
415 *Y12* **Qazimämmäd** *Rus.* Kazi Magomed. SE Azerbaiyán
Qazris *ver* Cáceres
430 *M4* **Qazvīn** *var.* Kazvin. Zanjān, NO Irán
557 *V14* **Qelelevu** *lagón* NE Fiyi
255 *X10* **Qena** *var.* Qinā; *ant.* Caene, Caenepolis. E Egipto
351 *L23* **Qeparo** Vlorë, S Albania
571 *N13* **Qeqertarsuaq** *var.* Qeqertarssuaq, *Dan.* Godhavn. S Groenlandia
570 *M13* **Qeqertarsuaq** *isla* O Groenlandia
Qeqertarssuaq *ver* Qeqertarsuaq
571 *N13* **Qeqertarsuup Tunua** *Dan.* Disko Bugt. *estuario* O Groenlandia
Qerveh *ver* Qorveh
431 *S14* **Qeshm** Hormozgān, S Irán
431 *R14* **Qeshm** *var.* Jazīreh-ye Qeshm, Isla Qeshm. *isla* S Irán
Qeshm, Isla/Qeshm, Jazīreh-ye *ver* Qeshm
430 *L4* **Qeydār** *var.* Qaydār. Zanjān, NO Irán
430 *K5* **Qezel Owzan** *var.* Ki Zil Uzen, Qi Zil Uzun. *río* NO Irán
430 *L5* **Qezel Owzan, Rūd-e** *río* NO Irán
Qi Zil Uzun *ver* Qezel Owzan
Qian *ver* Guizhou
Qian Gorlo/Qian Gorlos Mongolzu Zizhixian/ Qianguozhen *ver* Qian Gorlos
491 *V9* **Qian Gorlos** *var.* Qian Gorlo, Qian Gorlos Mongolzu Zizhixian, Qianguozhen. Jilin, NE China
486 *L14* **Qian Jiang** *río* S China
491 *U13* **Qian Shan** *cordillera* NE China
487 *N9* **Qianjiang** Hubei, C China
486 *K10* **Qianjiang** Sichuan, C China
486 *G9* **Qianning** *var.* Gartar. Sichuan, C China
486 *H10* **Qianwei** Sichuan, C China
486 *J11* **Qianxi** Guizhou, S China
479 *Q7* **Qiaowan** Gansu, N China
Qibilī *ver* Kebili
478 *K9* **Qiemo** *var.* Qarqan. Xinjiang Uygur Zizhiqu, NO China
486 *J10* **Qijiang** Sichuan, C China
479 *N5* **Qijiaojing** Xinjiang Uygur Zizhiqu, NO China
451 *P9* **Qila Saifullāh** Baluchistān, SO Pakistán
479 *S9* **Qilian** Qinghai, C China
405 *Nn10* **Qilian Shan** *cordillera* N China
571 *O11* **Qimusseriarsuaq** *Dan.* Melville Bugt, *Esp.* Bahía Melville. *bahía* NO Groenlandia
475 *R9* **Qin He** *río* C China
486 *K7* **Qin Ling** *cordillera* C China
Qin Xian *ver* Qinxian
Qinā *ver* Qena
479 *W11* **Qin'an** Gansu, C China
Qing *ver* Qinghai
486 *L9* **Qing Jiang** *río* C China
491 *W7* **Qing'an** Heilongjiang, NE China
487 *R5* **Qingdao** *var.* Ching-Tao, Ch'ing-tao, Tsingtao, Tsintao, *Alem.* Tsingtau. Shandong, E China
491 *V8* **Qinggang** Heilongjiang, NE China
Qinggil *ver* Qinghe
479 *P11* **Qinghai** *var.* Chinghai, Koko Nor, Qing, Qinghai Sheng, Tsinghai. *provincia* C China
479 *S10* **Qinghai** *var.* Ch'ing Hai, Tsing Hai, *Mong.* Koko *Nor.* *lago* C China
Qinghai Sheng *ver* Qinghai
478 *M3* **Qinghe** *var.* Qinggil. Xinjiang Uygur Zizhiqu, NO China
486 *L4* **Qingjian** Shaanxi, C China
Qingjiang *ver* Huaiyin
Qingkou *ver* Ganyu
486 *I12* **Qinglong** *var.* Liancheng. Guizhou, S China
487 *Q2* **Qinglong** Hebei, E China
Qingshan *ver* Dedu
479 *R12* **Qingshuihe** Qinghai, C China
Qingyang *ver* Jinjiang
491 *V11* **Qingyuan** Liaoning, NE China
487 *Q4* **Qingzhou** *ant.* Yidu. Shandong, E China
487 *Q2* **Qinhuangdao** Hebei, E China
487 *N5* **Qinxian** *var.* Qin Xian. Shanxi, C China
487 *N6* **Qinyang** Henan, C China
486 *K15* **Qinzhou** Guangxi Zhuangzu Zizhiqu, S China
Qiong *ver* Hainan
486 *L17* **Qionghai** *ant.* Jiaji. Hainan, S China
486 *H9* **Qionglai** Sichuan, C China
486 *H8* **Qionglai Shan** *cordillera* C China
486 *L17* **Qiongzhou** *var.* Estrecho de Hainan. *estrecho* S China
491 *U7* **Qiqihar** *var.* Ch'i-ch'i-ha-erh, Tsitsihar; *ant.* Lungkiang. Heilongjiang, NE China
431 *P12* **Qir** Fārs, S Irán
478 *H10* **Qira** Xinjiang Uygur Zizhiqu, NO China
Qir'awn, Buḥayrat al *ver* Qaraoun, Lago de
418 *F11* **Qiryat Gat** Southern, C Israel
418 *G8* **Qiryat Shemona** Northern, N Israel
Qishlaq *ver* Garmsār
427 *U14* **Qishn** SE Yemen
418 *G9* **Qishon, Naḥal** *río* N Israel
Qita Ghazzah *ver* Gaza, Franja de
474 *K5* **Qitai** Xinjiang Uygur Zizhiqu, NO China
491 *Y8* **Qitaihe** Heilongjiang, NE China
427 *W12* **Qitbīt, Wādī** *curso de agua estacional* S Omán
487 *O5* **Qixian** *var.* Qi Xian, Zhaoge. Henan, C China
Qīzān *ver* Jīzān
Qizil Orda *ver* Qyzylorda
Qizil Qum/Qizilqum *ver* Kyzyl Kum
419 *S4* **Qizil Yār** N Irak
443 *V14* **Qizilrabot** *Rus.* Kyzylrabot. SE Tayikistán
442 *J10* **Qizilrawbe** *Rus.* Kyzylrabat. Bukhoro Wiloyati, C Uzbekistán
442 *G7* **Qizqetkan** *Rus.* Kazanketken. Qoraqalpoghiston Respublikasi, O Uzbekistán
Qoghaly *ver* Kugaly
Qogir Feng *ver* K2
431 *N6* **Qom** *var.* Kum, Qum. Markazī, N Irán
430 *M7* **Qom, Rūd-e** *río* C Irán
Qomisheh *ver* Shahreẓā
Qomolangma Feng *ver* Everest, Monte
Qomsheh *ver* Shahreẓā
Qomul *ver* Hami
Qondūz *ver* Kunduz
Qoqek *ver* Tacheng
Qorabowur Kirlari *ver* Karabaur', Uval
Qoradaryo *ver* Karadar'ya
442 *G6* **Qorajar** *Rus.* Karadzhar. Qoraqalpoghiston Respublikasi, NO Uzbekistán
442 *K12* **Qorakūl** *Rus.* Karakul'. Bukhoro Wiloyati, C Uzbekistán
442 *E5* **Qoraqalpoghiston** *Rus.* Karakalpakya. Qoraqalpoghiston Respublikasi, NO Uzbekistán
442 *G7* **Qoraqalpoghiston Respublikasi** *Rus.* Respublika Karakalpakstan. *república autónoma* NO Uzbekistán
442 *H7* **Qoraüzak** *Rus.* Karauzyak. Qoraqalpoghiston Respublikasi, NO Uzbekistán
Qorghazhyn *ver* Kurgal'dzhinskiy
418 *H6* **Qornet es Saouda** *monte* NE Líbano
442 *L12* **Qorowulbozor** *Rus.* Karaulbazar. Bukhoro Wiloyati, C Uzbekistán
430 *K5* **Qorveh** *var.* Qerveh, Qurveh. Kordestān, O Irán
Qosshaghyl *ver* Koschagyl
Qostanay/Qostanay Oblysy *ver* Kustanay
431 *P12* **Qoṭbābād** Fārs, S Irán
431 *R13* **Qoṭbābād** Hormozgān, S Irán
418 *H6* **Qoubaïyāt** *var.* Al Qubayyāt. N Líbano
Qoussantina *ver* Constantine
478 *K16* **Qowowuyag** *var.* Cho Oyu. *monte* China/Nepal *ver también* Cho Oyu
442 *H6* **Qozoqdaryo** *Rus.* Kazakdar'ya. Qoraqalpoghiston Respublikasi, NO Uzbekistán
486 *J9* **Qu Jiang** *río* C China
487 *R10* **Qu Jiang** *río* SE China
Qu Xian *ver* Quzhou
79 *N11* **Quabbin** *embalse* Massachusetts, NE EEUU
318 *F12* **Quakenbrück** Baja Sajonia, NO Alemania
78 *I15* **Quakertown** Pennsylvania, NE EEUU
534 *M10* **Quambatook** Victoria, SE Australia
95 *Q4* **Quanah** Texas, SO EEUU
Quan Long *ver* Ca Mau
502 *M12* **Quang Ngai** *var.* Quangngai, Quang Nghia. Quang Ngai, C Vietnam
Quang Nghia *ver* Quang Ngai
502 *L11* **Quang Tri** Quang Tri, C Vietnam
462 *L4* **Quanshuigou** China/India
487 *R13* **Quanzhou** *var.* Ch'uan-chou, Tsinkiang; *ant.* Chin-chiang. Fujian, SE China
486 *M12* **Quanzhou** Guangxi Zhuangzu Zizhiqu, S China
47 *V16* **Qu'Appelle** *río* Saskatchewan, S Canadá
58 *M3* **Quaqtaq** *ant.* Koartac. Québec, NE Canadá
195 *E16* **Quaraí** Rio Grande do Sul, S Brasil
187 *H24* **Quaraí** *Esp.* Río Cuareim. *río* Brasil/Uruguay *ver también* Cuareim
512 *P10* **Quarles, Montes** *cordillera* Sulawesi, C Indonesia
Quarnero *ver* Kvarner
335 *C20* **Quartu Sant' Elena** Cerdeña, Italia, C Mar Mediterráneo
107 *X13* **Quasqueton** Iowa, C EEUU
517 *X16* **Quatre Bornes** O Mauricio
516 *I17* **Quatre Bornes** Mahé, NE Seychelles
415 *X10* **Quba** *Rus.* Kuba. N Azerbaiyán
Qubba *ver* Ba'qūbah
431 *T3* **Qūchān** *var.* Kuchan. Khorāsān, NE Irán
Que Que *ver* Kwekwe
535 *R10* **Queanbeyan** Nueva Gales del Sur, SE Australia
51 *Q10* **Québec** *var.* Quebec. Québec, SE Canadá
50 *K10* **Québec** *var.* Quebec. *provincia* SE Canadá
195 *D17* **Quebracho** Paysandú, O Uruguay
319 *K14* **Quedlinburg** Sajonia-Anhalt, C Alemania
418 *H10* **Queen Alia** *aeropuerto internacional* ('Ammān) 'Ammān, C Jordania
46 *L16* **Queen Bess** *monte* Columbia Británica, SO Canadá
46 *I14* **Queen Charlotte** Columbia Británica, SO Canadá
103 *U1* **Queen City** Missouri, C EEUU
95 *X5* **Queen City** Texas, SO EEUU
239 *N24* **Queen Mary's** *pico* C Tristan da Cunha
Queen's County *ver* Laois
531 *U7* **Queensland** *estado* N Australia
558 *K10* **Queensland, Meseta de** *accidente submarino* N Mar del Coral
535 *O16* **Queenstown** Tasmania, SE Australia
543 *C22* **Queenstown** Otago, Isla Sur, NZ
279 *I24* **Queenstown** Eastern Cape, S República de Sudáfrica
Queenstown *ver* Cobh
118 *F8* **Queets** Washington, NO EEUU
195 *D18* **Queguay Grande** *río* O Uruguay
187 *O16* **Queimadas** Bahía, E Brasil
278 *D11* **Quela** Malanje, NO Angola
279 *O16* **Quelimane** *var.* Kilimane, Kilmain, Quilimane. Zambézia, NE Mozambique
146 *I10* **Quelite, El** Sinaloa, C México
199 *G18* **Quellón** *var.* Puerto Quellón. Los Lagos, S Chile
Quelpart *ver* Cheju-do
135 *P12* **Quemado** Nuevo México, SO EEUU
95 *O12* **Quemado** Texas, SO EEUU
158 *K7* **Quemado, Punta de** *cabo* E Cuba
487 *R13* **Quemoy** *var.* Jinmen Dao, Chinmen Tao, Quemoy. *isla* O Taiwán
198 *K13* **Quemú Quemú** La Pampa, E Argentina
467 *E17* **Quepem** Goa, O India
154 *M14* **Quepos** Puntarenas, S Costa Rica
195 *D23* **Quequén** Buenos Aires, E Argentina
195 *D23* **Quequén Grande** *río* E Argentina
195 *C23* **Quequén Salado** *río* E Argentina
Quera *ver* Chur
147 *N13* **Querétaro** Querétaro de Arteaga, C México
146 *F4* **Querobabi** Sonora, NO México
154 *M13* **Quesada** *var.* Ciudad Quesada, San Carlos. Alajuela, N Costa Rica
331 *O13* **Quesada** Andalucía, S España
487 *O7* **Queshan** Henan, C China
46 *M15* **Quesnel** Columbia Británica, SO Canadá
135 *S9* **Questa** Nuevo México, SO EEUU
322 *H7* **Questembert** Morbihan, NO Francia
179 *K22* **Quetena** *río* SO Bolivia
451 *O10* **Quetta** Baluchistān, SO Pakistán
Quetzalcoalco *ver* Coatzacoalcos
Quetzaltenango *ver* Quezaltenango
178 *B6* **Quevedo** Los Ríos, C Ecuador
154 *B6* **Quezaltenango** *var.* Quetzaltenango. Quezaltenango, O Guatemala
154 *A2* **Quezaltenango** *of.* Departamento de Quezaltenango, *var.* Quetzaltenango. *departamento* SO Guatemala
154 *E6* **Quezaltepeque** Chiquimula, SE Guatemala
503 *R15* **Quezon** Palawan, O Filipinas
503 *S12* **Quezon City** Luzón, N Filipinas
487 *P5* **Qufu** Shandong, E China
Qui Nhon/Quinhon *ver* Quy Nhơn
198 *J4* **Quiaca, La** Jujuy, N Argentina
278 *B12* **Quibala** Cuanza Sur, NO Angola
278 *B11* **Quibaxe** *var.* Quibaxi. Cuanza Norte, NO Angola
Quibaxi *ver* Quibaxe
174 *D9* **Quibdó** Chocó, O Colombia
322 *G7* **Quiberon** Morbihan, NO Francia
322 *G7* **Quiberon** *bahía* NO Francia
174 *J5* **Quíbor** Lara, N Venezuela
154 *C4* **Quiché** *of.* Departamento del Quiché. *departamento* O Guatemala
311 *E21* **Quiévrain** Hainaut, S Bélgica
146 *I9* **Quila** Sinaloa, C México
279 *B14* **Quilengues** Huíla, SO Angola
Quilimane *ver* Quelimane
179 *G15* **Quillabamba** Cuzco, C Perú
179 *L18* **Quillacollo** Cochabamba, C Bolivia
198 *H4* **Quillagua** Antofagasta, N Chile
323 *N17* **Quillan** Aude, S Francia
47 *U15* **Quills** *lagos* Saskatchewan, S Canadá
198 *G11* **Quillota** Valparaíso, C Chile
467 *G23* **Quilon** *var.* Kolam, Kollam. Kerala, SO India
531 *V9* **Quilpie** Queensland, C Australia
451 *O4* **Quil-Qala** Bāmiān, N Afganistán
198 *L7* **Quimilí** Santiago del Estero, C Argentina
179 *O19* **Quimome** Santa Cruz, E Bolivia
322 *F6* **Quimper** *ant.* Quimper Corentin. Finistère, NO Francia
Quimper Corentin *ver* Quimper
322 *G7* **Quimperlé** Finistère, NO Francia
118 *F8* **Quinault** Washington, NO EEUU
118 *F8* **Quinault** *río* Washington, NO EEUU
127 *P5* **Quincy** California, O EEUU
91 *S8* **Quincy** Florida, SE EEUU
114 *I13* **Quincy** Illinois, N EEUU
79 *O11* **Quincy** Massachusetts, NE EEUU
118 *J9* **Quincy** Washington, NO EEUU
174 *E10* **Quindío** *of.* Departamento del Quindío. *provincia* C Colombia
174 *E10* **Quindío, Nevado del** *monte* C Colombia
198 *J10* **Quines** San Luis, C Argentina
139 *N13* **Quinhagak** Alaska, EEUU
258 *G13* **Quinhámel** O Guinea-Bissau
Quininde *ver* Rosa Zárate
95 *U6* **Quinlan** Texas, SO EEUU
195 *H17* **Quinta** Rio Grande do Sul, S Brasil
331 *O10* **Quintanar de la Orden** Castilla-La Mancha, C España
147 *X13* **Quintana Roo** *estado* SE México
198 *K12* **Quinto** *río* C Argentina
331 *S6* **Quinto** Aragón, NE España
342 *G10* **Quinto** Ticino, S Suiza
103 *Q11* **Quinton** Oklahoma, C EEUU
278 *A10* **Quinzau** Zaire, NO Angola
50 *H8* **Quinze, Lac des** *lago* Québec, SE Canadá
355 *L18* **Quios** *var.* Hios, Khíos, *It.* Scio, *Turc.* Sakiz-Adasi. Chíos, E Grecia
355 *K18* **Quios** *var.* Khíos. *isla* E Grecia
279 *B15* **Quipungo** Huíla, C Angola
198 *G13* **Quirihue** Bío Bío, C Chile
278 *D12* **Quirima** Malanje, NO Angola
535 *T6* **Quirindi** Nueva Gales del Sur, SE Australia
175 *P5* **Quiriquire** Monagas, NE Venezuela
50 *D10* **Quirke** *lago* Ontario, S Canadá
195 *B21* **Quiroga** Buenos Aires, E Argentina
330 *I4* **Quiroga** Galicia, NO España
Quiróm, Salar *ver* Pocitos, Salar
178 *B9* **Quiroz** *río* NO Perú
278 *Q13* **Quissanga** Cabo Delgado, NE Mozambique
279 *M20* **Quissico** Inhambane, S Mozambique
95 *O4* **Quitaque** Texas, SO EEUU
278 *Q13* **Quiterajo** Cabo Delgado, NE Mozambique
91 *T6* **Quitman** Georgia, SE EEUU
90 *M6* **Quitman** Mississippi, S EEUU
95 *V6* **Quitman** Texas, SO EEUU
178 *C6* **Quito** *capital de estado* (Ecuador) Pichincha, N Ecuador
Quito *ver* Mariscal Sucre
186 *P13* **Quixadá** Ceará, E Brasil
279 *Q15* **Quixaxe** Nampula, NE Mozambique
487 *N13* **Qujiang** *ant.* Maba. Guangdong, S China
486 *H12* **Qujing** Yunnan, SO China
442 *L10* **Quljuqtov, Montes** *Rus.* Gory Kul'dzhuktau. *cordillera* C Uzbekistán
Qulsary *ver* Kul'sary
Qulyndy Zhazyghy *ver* Kulunda, Estepa
Qum *ver* Qom
Qumālisch *ver* Lubartów
479 *P11* **Qumar He** *río* C China
479 *Q12* **Qumarlēb** Qinghai, C China
Qumisheh *ver* Shahreẓā
443 *O14* **Qumqurghon** *Rus.* Kumkurgan. Surkhondaryo Wiloyati, S Uzbekistán
Qunaytirah/Qunayṭirah, Muḥāfaẓat al/Qunaytra *ver* Al Qunayṭirah
442 *G7* **Qūnghirot** *Rus.* Kungrad. Qoraqalpoghiston Respublikasi, NO Uzbekistán
556 *I12* **Quoi** *isla* Chuuk, C Micronesia
66 *L9* **Quoich** *río* Territorios del Noroeste, NE Canadá
279 *E26* **Quoin, Punta** *cabo* SO República de Sudáfrica
534 *I7* **Quorn** Australia Meridional
443 *R10* **Qūqon** *var.* Khokand, *Rus.* Kokand. Farghona Wiloyati, E Uzbekistán
Qurein *ver* Al Kuwayt
443 *P14* **Qūrghonteppa** *Rus.* Kurgan-Tyube. SO Tayikistán
Qurlurtuuq *ver* Coppermine
Qurveh *ver* Qorveh
Qusair *ver* Quseir
415 *X10* **Qusar** *Rus.* Kusary. NE Azerbaiyán
Quṣayr *ver* Al Quṣayr
255 *Y10* **Quseir** *var.* Al Quṣayr, Qusair. E Egipto
430 *I2* **Qūshchī** Āẕarbāyjān-e Bākhtarī, N Irán
439 *N8* **Qushmurun** *Kaz.* Qusmuryn. Kustanay, N Kazajstán
443 *N11* **Qūshrabot** *Rus.* Kushrabat. Samarqand Wiloyati, C Uzbekistán
Qusmuryn *ver* Kushmurun, Kustanay, Kazajstán
Qusmuryn *ver* Kushmurun, Ozero, Kazajstán
438 *M7* **Qustanay** *Kaz.* Qostanay. Kustanay, N Kazajstán
438 *L8* **Qustanay** *of.* Kustanayskaya Oblast', *Kaz.* Qostanay Oblysy. *provincia* N Kazajstán
Quṭayfah/Qutayfe/Quteife *ver* Al Quṭayfah
Quthing *ver* Moyeni
Quwair *ver* Guwēr
443 *S10* **Quwasoy** *Rus.* Kuvasay. Farghona Wiloyati, E Uzbekistán
479 *N16* **Qūxū** Xizang Zizhiqu, O China
502 *M14* **Quy Chanh** Ninh Thuận, S Vietnam
502 *M13* **Quy Nhơn** *var.* Quinhon, Qui Nhon. Binh Đinh, C Vietnam
443 *O11* **Qūytosh** *Rus.* Koytash. Jizzakh Wiloyati, C Uzbekistán
487 *R10* **Quzhou** *var.* Qu Xian. Zhejiang, SE China
Qyteti Stalin *ver* Kuçovë
438 *L14* **Qyzylorda** *of.* Kzyl-Ordinskaya Oblast', *Kaz.* Qyzylorda Oblysy. *provincia* S Kazajstán
439 *N15* **Qyzylorda** *var.* Qizil Orda, *Kaz.* Qyzylorda; *ant.* Perovsk. Kzyl-Orda, S Kazajstán
Qyzylorda/Qyzylorda Oblysy *ver* Qyzylorda
Qyzyltū *ver* Kzyltu
Qyzylzhar *ver* Kyzylzhar

R

566 *J7* **R. English, Costa** *región física* Antártida
343 *R4* **Raab** Austria Superior, N Austria
343 *X8* **Raab** *Hung.* Rába. *río* Austria/Hungría *ver también* Rába
Raab *ver* Győr
343 *V2* **Raabs an der Thaya** Austria Inferior, E Austria
296 *L14* **Raahe** *Sue.* Brahestad. Oulu, O Finlandia
310 *M10* **Raalte** Overijssel, E Países Bajos
311 *I14* **Raamsdonksveer** Brabante del Norte, S Países Bajos
295 *L12* **Raanujärvi** Lappi, NO Finlandia
306 *G9* **Raasay** *isla* NO Escocia, RU
370 *H3* **Raasiku** *Alem.* Rasik. Harjumaa, NO Estonia
350 *B11* **Rab** *It.* Arbe. Primorje-Gorski Kotar, NO Croacia
350 *B11* **Rab** *It.* Arbe. *isla* NO Croacia
512 *P16* **Raba** Sumbawa, S Indonesia
347 *G22* **Rába** *Alem.* Raab. *río* Austria/Hungría *ver también* Raab
350 *A10* **Rabac** Istra, NO Croacia
330 *I2* **Rábade** Galicia, NO España
274 *F10* **Rabak** Nilo Blanco, C Sudán
546 *M16* **Rabaraba** Milne Bay, SE PNG
322 *K16* **Rabastens-de-Bigorre** Hautes-Pyrénées, S Francia
123 *Jj17* **Rabat** O Malta
254 *F6* **Rabat** *capital de estado* (Marruecos) NO Marruecos
547 *P10* **Rabaul** Nueva Inglaterra, E PNG
Rabbah Ammon/Rabbath Ammon *ver* 'Ammān
50 *H10* **Rabbit** *lago* Ontario, S Canadá
106 *K8* **Rabbit Creek** *río* Dakota del Sur, N EEUU
557 *U15* **Rabi** *ant.* Rambi. *isla* N Fiyi
510 *Ee6* **Rabi** *isla* NO Indonesia
426 *K9* **Rābigh** Makkah, O Arabia Saudita
154 *D5* **Rabinal** Baja Verapaz, C Guatemala
347 *L17* **Rabka** Nowy Sącz, S Polonia
467 *F16* **Rabkavi** Karnātaka, O India
Rābniţa *ver* Ribniţa
343 *Y6* **Rabnitz** *río* E Austria
382 *J7* **Rabocheostrovsk** Respublika Kareliya, NO Federación Rusa
91 *U1* **Rabun Bald** *monte* Georgia, SE EEUU
255 *S11* **Rabyānah** SE Libia
Rabyānah, Ramlat *ver* Rebiana, Desierto de
Rabyānah, Ṣaḥrā' *ver* Rebiana, Desierto de
366 *L11* **Răcăciuni** Bacău, E Rumania
335 *J24* **Racalmuto** Sicilia, Italia, C Mar Mediterráneo
366 *J14* **Răcari** Dâmboviţa, SE Rumania
Răcari *ver* Durankulak
366 *F13* **Răcăşdia** *Hung.* Rakasd. Caraş-Severin, SO Rumania
334 *B9* **Racconigi** Piamonte, NE Italia
115 *T15* **Raccoon Creek** *río* Ohio, N EEUU
59 *V13* **Race** *cabo* Terranova, Terranova y Labrador, E Canadá
79 *Q12* **Race, Punta** *cabo* Massachusetts, NE EEUU
90 *K10* **Raceland** Luisiana, S EEUU
502 *J15* **Rach Gia** *bahía* S Vietnam
502 *K15* **Rach Gia** Kiên Giang, S Vietnam
258 *J8* **Rachid** Tagant, C Mauritania
346 *L10* **Raciąż** Ciechanów, C Polonia
347 *I16* **Racibórz** *Alem.* Ratibor. Katowice, S Polonia
50 *D7* **Racine** *lago* Ontario, S Canadá
115 *N9* **Racine** Wisconsin, N EEUU
347 *J23* **Ráckeve** Pest, C Hungría
Rácz-Becse *ver* Bečej
427 *O15* **Radā'** *var.* Ridā'. O Yemen
199 *J19* **Rada Tilly** Chubut, SE Argentina
351 *O15* **Radan** *monte* SE Yugoslavia
366 *K8* **Rădăuţi** *Alem.* Radautz, *Hung.* Rádóc. Suceava, N Rumania
366 *L8* **Rădăuţi-Prut** Botoşani, NE Rumania
Radautz *ver* Rădăuţi
Radbusa *ver* Radbuza
347 *A17* **Radbuza** *Alem.* Radbusa. *río* SE República Checa
82 *K6* **Radcliff** Kentucky, S EEUU
419 *O2* **Radd, Wādī ar** *río estacional* N Siria
300 *H16* **Råde** Østfold, S Noruega
343 *V11* **Radeče** *Alem.* Ratschach. C Eslovenia
Radein *ver* Radenci
366 *J4* **Radejiv** *Pol.* Radziechów, *Rus.* Radejov. L'vivs'ka Oblast', O Ucrania
Radejov *ver* Radejiv
343 *X9* **Radenci** *Alem.* Radein; *ant.* Radinci. NE Eslovenia
343 *S9* **Radenthein** Carintia, S Austria
83 *R7* **Radford** Virginia, NE EEUU
466 *C9* **Rādhanpur** Gujarāt, O India
Radinci *ver* Radenci
391 *Q6* **Radishchevo** Ul'yanovskaya Oblast', O Federación Rusa
58 *I9* **Radisson** Québec, E Canadá
47 *P16* **Radium Hot Springs** Columbia Británica, SO Canadá
366 *F11* **Radna** *Hung.* Máriaradna. Arad, O Rumania
354 *K10* **Radnevo** Khaskovska Oblast, C Bulgaria
307 *J20* **Radnor** *región histórica* E Gales, RU
Radnót *ver* Iernut
Rádóc *ver* Rădăuţi
319 *H24* **Radolfzell am Bodensee** Baden-Württemberg, S Alemania
346 *M13* **Radom** Radom, C Polonia
346 *M13* **Radom** *of.* Województwo Radomskie. *provincia* C Polonia
366 *I14* **Radomireşti** Olt, S Rumania
Radomskie, Województwo *ver* Radom
347 *K14* **Radomsko** *Rus.* Novoradomsk. Piotrków, C Polonia
367 *N4* **Radomyshl'** Zhytomyrs'ka Oblast', N Ucrania
351 *P19* **Radoviš** *ant.* Radovište. E Macedonia
Radovište *ver* Radoviš
299 *B13* **Radøy** *isla* S Noruega
343 *R7* **Radstadt** Salzburgo, NO Austria
534 *E8* **Radstock** *cabo* Australia Meridional
343 *U10* **Raduha** *monte* N Eslovenia
371 *G15* **Radun'** *Rus.* Radun'. Hrodzyenskaya Voblasts', O Bielorrusia
378 *J13* **Raduzhnyy** Janty-Mansiyskiy Avtonomnyy Okrug, C Federación Rusa
370 *F11* **Radviliškis** Radviliškis, N Lituania
47 *U17* **Radville** Saskatchewan, S Canadá
426 *K7* **Raḍwá, Yébel** *monte* O Arabia Saudita
347 *P16* **Radymno** Przemyśl, SE Polonia
366 *J5* **Radyvyliv** Rivnens'ka Oblast', NO Ucrania
Radziechów *ver* Radejiv
346 *I11* **Radziejów** Włocławek, C Polonia
346 *O12* **Radzyń Podlaski** Biała Podlaska, E Polonia
66 *L7* **Rae** *estrecho* Territorios del Noroeste, N Canadá
66 *H7* **Rae** *río* Territorios del Noroeste, NO Canadá
462 *M13* **Rāe Bareli** Uttar Pradesh, N India
66 *H10* **Rae-Edzo** Territorios del

83 U9 **Raleigh-Durham** *aeropuerto internacional* Carolina del Norte, SE EEUU
556 S5 **Ralik, Islas** *archipiélago* O Islas Marshall
95 N5 **Ralls** Texas, SO EEUU
78 G13 **Ralston** Pennsylvania, NE EEUU
Ram Hormuz *ver* Rāmhormoz
Ram, Yébel *ver* Ramm, Yébel
154 M10 **Rama, El** Región Autónoma Atlántico Sur, SE Nicaragua
427 O16 **Ramādah** O Yemen
Ramadi *ver* Ar Ramādī
331 N2 **Ramales de la Victoria** Cantabria, N España
418 F10 **Ramallah** C Cisjordania
195 C19 **Ramallo** Buenos Aires, E Argentina
467 H20 **Rāmanagaram** Karnātaka, E India
467 I23 **Rāmanāthapuram** Tamil Nādu, SE India
466 N12 **Ramapur** Orissa, E India
418 F10 **Ramat Gan** Tel Aviv, O Israel
323 T6 **Rambervillers** Vosges, NE Francia
Rambi *ver* Rabi
323 N5 **Rambouillet** Yvelines, N Francia
546 L8 **Rambutyo** *isla* N PNG
535 R12 **Rame** *cabo* Victoria, SE Australia
463 Q12 **Ramechhap** Central, C Nepal
390 L4 **Ramenskoye** Moskovskaya Oblast', O Federación Rusa
382 J15 **Rameshki** Tverskaya Oblast', O Federación Rusa
463 P14 **Rāmgarh** Bihār, N India
462 D11 **Rāmgarh** Rājasthān, NO India
430 M9 **Rāmhormoz** *var.* Ram Hormuz, Ramuz. Khūzestān, SO Irán
418 F10 **Ramla** *var.* Ramle, Ramleh, *Ar.* Er Ramle. Central, C Israel
Ramle/Ramleh *ver* Ramla
418 F14 **Ramm, Yébel** *var.* Yébel Ram. *monte* SO Jordania
462 K10 **Rāmnagar** Uttar Pradesh, N India
300 N15 **Ramnäs** Västmanland, C Suecia
366 L12 **Rāmnicu Sărat** *ant.* Rāmnicul-Sărat, Rimnicu-Sărat. Buzău, E Rumania
366 I13 **Rāmnicu Vâlcea** *ant.* Rimnicu Vîlcea. Vâlcea, C Rumania
Rāmnicul-Sărat *ver* Rāmnicu Sărat
Ramokgwebana *ver* Ramokgwebane
279 J18 **Ramokgwebane** *var.* Ramokgwebana. Central, NE Botswana
390 L7 **Ramon'** Voronezhskaya Oblast', O Federación Rusa
178 A10 **Ramón** *laguna* NO Perú
127 V17 **Ramona** California, O EEUU
50 G7 **Ramore** Ontario, S Canadá
146 M11 **Ramos** San Luis Potosí, C México
146 J9 **Ramos, Río de** *río* C México
147 N8 **Ramos Arizpe** Coahuila de Zaragoza, NE México
139 R8 **Rampart** Alaska, EEUU
66 E8 **Ramparts** *río* Territorios del Noroeste, NO Canadá
462 K10 **Rāmpur** Uttar Pradesh, N India
Rampur Boalia *ver* Rajshahi
466 F9 **Rāmpura** Madhya Pradesh, C India
502 E10 **Ramree** *isla* O Myanmar (Birmania)
427 W6 **Rams** *var.* Ar Rams. Ra's al Khaymah, NE EAU
431 N4 **Rāmsar** *ant.* Sakhtsar. Māzandarān, N Irán
296 H16 **Ramsele** Västernorrland, N Suecia
83 T9 **Ramseur** Carolina del Norte, SE EEUU
307 I16 **Ramsey** *bahía* NE Isla de Man
50 E9 **Ramsey** *lago* Ontario, S Canadá
307 I16 **Ramsey** NE Isla de Man
307 Q22 **Ramsgate** SE Inglaterra, RU
299 M10 **Ramsjö** Gävleborg, C Suecia
466 I12 **Rāmtek** Mahārāshtra, C India
Ramtha *ver* Ar Ramthā
546 H11 **Ramu** *río* N PNG
Ramuz *ver* Rāmhormoz
370 G12 **Ramygala** Panevėžys, C Lituania
295 G12 **Rana** *río* C Noruega
462 H14 **Rāna Pratāp Sāgar** *lago* N India
512 O2 **Ranau** Sabah, Malasia Oriental
511 I12 **Ranau** *lago* Sumatra, O Indonesia
198 H12 **Rancagua** Libertador, C Chile
322 H6 **Rance** *río* NO Francia
311 G22 **Rance** Hainaut, S Bélgica
194 J9 **Rancharia** São Paulo, S Brasil
463 P15 **Rānchi** Bihār, N India
195 D21 **Ranchos** Buenos Aires, E Argentina
135 R11 **Ranchos De Albuquerque, Los** Nuevo México, SO EEUU
135 S9 **Ranchos de Taos** Nuevo México, SO EEUU
199 G16 **Ranco** *lago* C Chile
300 C16 **Randaberg** Rogaland, S Noruega
107 U7 **Randall** Minnesota, N EEUU
335 L23 **Randazzo** Sicilia, Itália, C Mar Mediterráneo
300 G21 **Randers** Århus, C Dinamarca
295 I12 **Randijaure** *lago* N Suecia
83 T9 **Randleman** Carolina del Norte, SE EEUU
79 O11 **Randolph** Massachusetts, NE EEUU
107 Q13 **Randolph** Nebraska, C EEUU
134 M1 **Randolph** Utah, O EEUU
318 P9 **Randow** *río* NE Alemania
300 H14 **Randsfjorden** *lago* S Noruega
295 K13 **Rāneå** Norrbotten, N Suecia
258 H10 **Ranérou** C Senegal
543 E22 **Ranfurly** Otago, Isla del Sur, NZ
502 I11 **Rang, Khao** *monte* C Tailandia
502 I17 **Rangae** Narathiwat, SO Tailandia
463 V16 **Rangamati** Chittagong, SE Bangladesh
542 I2 **Rangauru** *bahía* Isla del Norte, NZ
79 P6 **Rangeley** Maine, NE EEUU
135 O4 **Rangely** Colorado, C EEUU
50 C9 **Ranger** *lago* Ontario, S Canadá
95 R7 **Ranger** Texas, SO EEUU
50 C9 **Ranger Lake** Ontario, S Canadá
463 V12 **Rangia** Assam, NE India
543 I18 **Rangiora** Canterbury, Isla del Sur, NZ
555 T9 **Rangiroa** *atolón* Islas Tuamotú, O Polinesia Francesa
542 N9 **Rangitaiki** *río* Isla del Norte, NZ
543 F19 **Rangitata** *río* Isla del Sur, NZ
542 M12 **Rangitikei** *río* Isla del Norte, NZ
542 L6 **Rangitoto** *isla* N NZ
Rangkasbitoeng *ver* Rangkasbitung
511 Ii14 **Rangkasbitung** *ant.* Rangkasbitoeng. Java, SO Indonesia
443 V13 **Rangkūl** *Rus.* Rangkul'. SE Tayikistán
Rangkul' *ver* Rangkūl
463 T13 **Rangpur** Rajshahi, N Bangladesh
511 Hh7 **Rangsang** *isla* O Indonesia
502 F11 **Rangún** *Bir.* Yangon. *capital de estado* (Myanmar) Yangón, S Myanmar (Birmania)
467 F18 **Rānibennur** Karnātaka, O India
463 R15 **Rāniganj** Bengala Occidental, NE India
451 Q13 **Rānīpur** Sind, SE Pakistán
Rāniyah *ver* Rānya
95 N9 **Rankin** Texas, SO EEUU
535 P8 **Rankins Springs** Nueva Gales del Sur, SE Australia
Rankovićevo *ver* Kraljevo
342 I7 **Rankweil** Vorarlberg, O Austria
Rann *ver* Brežice
391 T8 **Ranneye** Orenburgskaya Oblast', O Federación Rusa
306 I10 **Rannoch, Loch** *lago* C Escocia, Reino Unido
555 U17 **Rano Kau** *var.* Rano Kao. *cráter* Isla de Pascua, Chile, E Océano Pacífico
555 W16 **Rano Raraku** *monumento antiguo* Isla de Pascua, Chile, E Océano Pacífico
502 G15 **Ranong** Ranong, SO Tailandia
547 T14 **Ranongga** *var.* Ghanongga. *isla* NO Islas Salomón
513 W9 **Ransiki** Irian Jaya, E Indonesia
295 K12 **Rantajärvi** Norrbotten, N Suecia
296 N17 **Rantasalmi** Mikkeli, SE Finlandia
511 Hh7 **Rantau** *var.* Isla Tebingtinggi. *isla* O Indonesia
512 N11 **Rantau** Borneo, C Indonesia
512 Pp11 **Rantepao** Sulawesi, C Indonesia
114 M13 **Rantoul** Illinois, N EEUU
296 L15 **Rantsila** Oulu, C Finlandia
295 L13 **Ranua** Lappi, NO Finlandia
419 T3 **Rānya** *var.* Rāniyah. NE Irak
475 X3 **Raohe** Heilongjiang, NE China
254 H9 **Raoui, Erg er** *desierto* O Argelia
559 R11 **Rapa** *isla* Islas Australes, S Polinesia Francesa
555 V14 **Rapa Iti** *isla* Islas Australes, SO Polinesia Francesa
Rapa Nui *ver* Pascua, Isla de
334 D10 **Rapallo** Liguria, NO Italia
Raphiah *ver* Rafah
106 J10 **Rapid City** Dakota del Sur, N EEUU
83 V5 **Rapidan** *río* Virginia, NE EEUU
51 P8 **Rapide-Blanc** Québec, SE Canadá
50 I8 **Rapide-Deux** Québec, SE Canadá
370 K6 **Räpina** *Alem.* Rappin. Põlvamaa, SE Estonia
370 G4 **Rapla** *Alem.* Rappel. Raplamaa, NO Estonia
370 G4 **Raplamaa** *of.* Rapla Maakond. *provincia* NO Estonia
83 X6 **Rappahonnock** *río* Virginia, NE EEUU
Rappel *ver* Rapla
342 G7 **Rapperswil** Sankt Gallen, NE Suiza
Rappin *ver* Räpina
463 N12 **Rāpti** *río* N India
179 K16 **Rapulo** *río* E Bolivia
Raqqah/Raqqah, Muḥāfaẓat al *ver* Ar Raqqah
78 J8 **Raquette** *lago* Nueva York, NE EEUU
78 J6 **Raquette** *río* Nueva York, NE EEUU
555 V10 **Raraka** *atolón* Islas Tuamotú, C Polinesia Francesa
555 V10 **Raroia** *atolón* Islas Tuamotú, C Polinesia Francesa
554 H16 **Rarotonga** *isla* S Islas Cook, C Océano Pacífico
554 H15 **Rarotonga** *aeropuerto internacional* Rarotonga, S Islas Cook, C Océano Pacífico
443 P12 **Rarz** O Tayikistán
Ras al 'Ain *ver* Ra's al 'Ayn
419 N2 **Ra's al 'Ayn** *var.* Ras al 'Ain. Al Ḥasakah, N Siria
418 H3 **Ra's al Basīṭ** Al Lādhiqīyah, O Siria
Ra's al-Hafgī *ver* Ra's al Khafjī
427 R5 **Ra's al Khafjī** *var.* Ra's al-Hafgī. Ash Sharqīyah, NE Arabia Saudita
Ras al-Jaimah/Ras al Khaimah *ver* Ra's al Khaymah
431 R15 **Ra's al Khaymah** *var.* Ras al Jaimah. Ra's al Khaymah, NE EAU
431 R15 **Ra's al Khaymah** *var.* Ras al-Jaimah. *aeropuerto internacional* Ra's al Khaymah, NE EAU
418 G13 **Ra's an Naqb** Ma'ān, S Jordania
38 J10 **Ras Dashen Terara** *monte* N Etiopía
255 X8 **Rās Ghārib** E Egipto
Ra's Shamrah *ver* Ugarit
427 S6 **Ra's Tannūrah** *var.* Ras Tanura. Ash Sharqīyah, NE Arabia Saudita
Ras Tanura *ver* Ra's Tannūrah
195 B26 **Rasa, Punta** *cabo* E Argentina
513 W10 **Rasawi** Irian Jaya, E Indonesia
Rășcani *ver* Rîșcani
455 K19 **Rasdu** *atolón* C Maldivas
370 E12 **Raseiniai** Raseiniai, C Lituania
490 D6 **Rashaant** Bayan-Ölgiy, O Mongolia
490 L10 **Rashaant** Dundgovi, C Mongolia
490 J6 **Rashaant** Hövsgöl, N Mongolia
Rashid *ver* Rosetta
419 Y11 **Rashīd** E Irak
430 M3 **Rasht** *var.* Resht. Gilān, NO Irán
419 S2 **Rashwān** N Irak
Rasik *ver* Raasiku
351 M15 **Raška** Serbia, C Yugoslavia
371 P15 **Rasna** *Rus.* Ryasna. Mahilyowskaya Voblasts', E Bielorrusia
366 J12 **Rășnov** *ant.* Rișno, Rozsnyó, *Hung.* Barcarozsnyó. Brașov, C Rumania
370 L11 **Rasony** *Rus.* Rossony. Vitsyebskaya Voblasts', N Bielorrusia
391 N7 **Rasskazovo** Tambovskaya Oblast', O Federación Rusa
371 O16 **Rasta** *río* E Bielorrusia
Rastadt *ver* Rastatt
Rastăne *ver* Ar Rastān
319 G21 **Rastatt** *var.* Rastadt. Baden-Württemberg, SO Alemania
Rastenburg *ver* Kętrzyn
451 V7 **Rasūlnagar** Punjab, E Pakistán
138 E17 **Rat** *isla* Islas Aleutianas, Alaska, EEUU
138 E17 **Rat, Islas** *archipiélago* Islas Aleutianas, Alaska, EEUU
Rat Buri *ver* Ratchaburi
556 U5 **Ratak, Islas** *archipiélago* Islas Ratak, E Islas Marshall
371 K15 **Ratamka** *Rus.* Ratomka. Minskaya Voblasts', C Bielorrusia
296 G17 **Ratan** Jämtland, C Suecia
462 G11 **Ratangarh** Rājasthān, NO India
502 H13 **Ratchaburi** *var.* Rat Buri. Ratchaburi, O Tailandia
Ráth Caola *ver* Rathkeale
107 W15 **Rathbun, Lake** *embalse* Iowa, C EEUU
502 E9 **Rathedaung** Estado Arakan, O Myanmar (Birmania)
318 M12 **Rathenow** Brandeburgo, NE Alemania
307 C19 **Rathkeale** *Ir.* Ráth Caola. SO Irlanda
306 F13 **Rathlin, Isla** *Ir.* Reachlainn. *isla* N Irlanda del Norte, RU
307 C20 **Ráthluirc** *Ir.* An Ráth. SO Irlanda
Ratibor *ver* Racibórz
319 M21 **Ratisbona** *Alem.* Regensburg; *hist.* Ratisbona, *ant.* Castra Regina, Reginum. Baviera, SE Alemania
Rätische Alpen *ver* Alpes Réticos
466 F10 **Ratlām** *ant.* Rutlam. Madhya Pradesh, C India
467 D15 **Ratnāgiri** Mahārāshtra, O India
467 K26 **Ratnapura** Sabaragamuwa Province, S Sri Lanka
366 J2 **Ratne** *Rus.* Ratno. Volyns'ka Oblast', NO Ucrania
Ratno *ver* Ratne
Ratomka *ver* Ratamka
135 U8 **Raton** Nuevo México, SO EEUU
419 O7 **Ratqah, Wādī ar** *río estacional* O Irak
Ratschach *ver* Radeče
502 H16 **Rattaphum** Songkhla, SO Tailandia
102 L6 **Rattlesnake Creek** *río* Kansas, C EEUU
299 L13 **Rättvik** Kopparberg, C Suecia
46 J10 **Ratz** *monte* Columbia Británica, SO Canadá
318 K9 **Ratzeburg** *lago* N Alemania
318 K9 **Ratzeburg** Mecklemburgo-Pomerania Anterior, N Alemania
195 D22 **Rauch** Buenos Aires, E Argentina
147 U16 **Raudales** Chiapas, SE México
Raudhatain *ver* Ar Rawḍatayn
Raudnitz an der Elba *ver* Roudnice nad Labem
295 K1 **Raufarhöfn** Nordhurland Eystra, NE Islandia
299 H13 **Raufoss** Oppland, S Noruega
Raukawa *ver* Cook, Estrecho de
542 Q8 **Raukumara** *monte* Isla del Norte, NZ
542 P8 **Raukumara, Montes** *cordillera* Isla del Norte, NZ
559 N12 **Raukumara, Llanura** *accidente submarino* N Mar del Coral
300 F15 **Rauland** Telemark, S Noruega
299 F10 **Rauma** *río* S Noruega
296 J19 **Rauma** *Sue.* Raumo. Turku-Pori, SO Finlandia
Raumo *ver* Rauma
370 H8 **Rauna** Cēsis, C Letonia
511 Mm16 **Raung, Gunung** *monte* Java, S Indonesia
466 N11 **Raurkela** *ant.* Rourkela. Orissa, E India
300 J22 **Raus** Malmöhus, S Suecia
499 V4 **Rausu** Hokkaidō, NE Japón
499 V4 **Rausu-dake** *monte* Hokkaidō, NE Japón
296 M17 **Rautalampi** Kuopio, C Finlandia
296 N16 **Rautavaara** Kuopio, C Finlandia
366 M9 **Raŭtel** *río* C Moldavia
296 O18 **Rautjärvi** Kymi, SE Finlandia
Rautu *ver* Sosnovo
555 V11 **Ravahere** *atolón* Islas Tuamotú, C Polinesia Francesa
335 J25 **Ravanusa** Sicilia, Italia, C Mar Mediterráneo
431 S9 **Rāvar** Kermān, C Irán
443 Q11 **Ravat** Oshskaya Oblast', SO Kirguizistán
78 K11 **Ravena** Nueva York, NE EEUU
334 H10 **Rávena** *It.* Ravenna, E milia-Romagna, N Italia
Ravenna *ver* Rávena
107 O15 **Ravenna** Nebraska, C EEUU
115 U11 **Ravenna** Ohio, N EEUU
319 I24 **Ravensburg** Baden-Württemberg, S Alemania
531 W4 **Ravenshoe** Queensland, NE Australia
530 K13 **Ravensthorpe** Australia Occidental
83 Q4 **Ravenswood** Virginia Occidental, NE EEUU
451 U9 **Rāvi** *río* India/Pakistán
350 C9 **Ravna Gora** Primorje-Gorski Kotar, NO Croacia
343 U10 **Ravne na Koroškem** *Alem.* Gutenstein. N Eslovenia
346 L13 **Rawa Mazowiecka** Skierniewice, C Polonia
419 P6 **Rāwah** O Irak
555 T4 **Rawaki** *ant.* Isla Phoenix. *atolón* Islas Phoenix, C Kiribati
451 U6 **Rāwalpindi** Punjab, NE Pakistán
419 T2 **Rawāndiz** *var.* Rawandoz, Rawāndūz. N Irak
Rawandoz/Rawāndūz *ver* Rawāndiz
513 Vv9 **Rawarra** *río* Irian Jaya, E Indonesia
513 V9 **Rawas** Irian Jaya, E Indonesia
419 O4 **Rawḍah** *lago* E Siria
346 G13 **Rawicz** *Alem.* Rawitsch. Leszno, O Polonia
Rawitsch *ver* Rawicz
530 M11 **Rawlinna** Australia Occidental
119 W16 **Rawlins** Wyoming, C EEUU
199 K17 **Rawson** Chubut, SE Argentina
479 R16 **Rawu** Xizang Zizhiqu, O China
463 P12 **Raxaul** Bihār, N India
59 R13 **Ray** *cabo* Terranova, Terranova y Labrador, E Canadá
106 K3 **Ray** Dakota del Norte, N EEUU
139 Q8 **Ray, Montes** *cordillera* Alaska, EEUU
95 T5 **Ray Roberts** *lago* Texas, SO EEUU
511 J10 **Raya** *cabo* Isla Bangka, O Indonesia
511 M9 **Raya, Bukit** *monte* Borneo, C Indonesia
467 I18 **Rāyachoti** Andhra Pradesh, E India
Rāyadrug *ver* Rāyagarha
467 M14 **Rāyagarha** *ant.* Rāyadrug. Orissa, E India
418 H7 **Rayak** *var.* Rayaq, Riyāq. E Líbano
Rayaq *ver* Rayak
419 T2 **Rāyat** E Irak
379 S16 **Raychijinsk** Amurskaya Oblast', SE Federación Rusa
391 U5 **Rayevskiy** Respublika Bashkortostan, O Federación Rusa
47 Q17 **Raymond** Alberta, SO Canadá
90 K6 **Raymond** Mississippi, S EEUU
118 F9 **Raymond** Washington, NO EEUU
535 T8 **Raymond Terrace** Nueva Gales del Sur, SE Australia
95 T17 **Raymondville** Texas, SO EEUU
47 U16 **Raymore** Saskatchewan, S Canadá
90 H9 **Rayne** Luisiana, S EEUU
147 O12 **Rayón** San Luis Potosí, C México
146 G4 **Rayón** Sonora, NO México
502 I13 **Rayong** Rayong, S Tailandia
78 E15 **Raystown, Lake** *embalse* Pennsylvania, NE EEUU
427 V13 **Raysūt** SO Omán
103 R4 **Raytown** Missouri, C EEUU
90 I5 **Rayville** Luisiana, S EEUU
322 E6 **Raz, Punta de** *cabo* NO Francia
430 L5 **Razan** Hamadān, O Irán
419 S9 **Razāzah, Buḥayrat ar** *var.* Baḥr al Milḥ. *lago* C Irak
354 L9 **Razboyna** *monte* E Bulgaria
Razdan *ver* Hrazdan
Razdolnoye *ver* Rozdol'ne
Razelm, Lacul *ver* Razim, Lacul
419 U2 **Ṛazga** E Irak
354 L8 **Razgrad** Razgradska Oblast, NE Bulgaria
Razgrad *ver* Razgradska Oblast
354 K7 **Razgradska Oblast** *var.* Razgrad. *provincia* NE Bulgaria
367 N13 **Razim, Laguna** *ant.* Lacul Razelm. *laguna* NO Mar Negro
354 G11 **Razlog** Sofiyska Oblast, SO Bulgaria
370 K10 **Rāznas** *lago* SE Letonia
322 I10 **Ré, Île de** *isla* O Francia
Reachlainn *ver* Isla Rathlin
Reachrainn *ver* Isla Lambay
307 N22 **Reading** S Inglaterra, RU
78 H15 **Reading** Pennsylvania, NE EEUU
307 E17 **Real, Canal** *Ir.* An Chanáil Ríoga. *canal* C Irlanda
155 W16 **Real, El** *var.* El Real de Santa María. Darién, SE Panamá
Real de Santa María, El *ver* El Real
198 K12 **Realicó** La Pampa, C Argentina
95 R15 **Realitos** Texas, SO EEUU
342 G9 **Realp** Uri, C Suiza
502 J13 **Reäng Kesei** Bātdâmbâng, O Camboya
555 Y11 **Reao** *atolón* Islas Tuamotú, E Polinesia Francesa
Reate *ver* Rieti
530 L11 **Rebecca** *lago* Australia Occidental
255 S11 **Rebiana, Desierto de** *var.* Rabyānah Ramlat, Ṣaḥrā' Rabyānah. *desierto* SE Libia
382 H8 **Reboly** Respublika Kareliya, NO Federación Rusa
499 T1 **Rebun** *estrecho* E Mar del Japón
499 T1 **Rebun** Rebun-tō, NE Japón
499 T1 **Rebun-tō** *isla* NE Japón
334 J12 **Recanati** Marche, C Italia
Rechitsa *ver* Rechytsa
371 J20 **Rechitsa** *Rus.* Rechitsa. Brestskaya Voblasts', SO Bielorrusia
371 O19 **Rechitsa** *Rus.* Rechitsa. Homyel'skaya Voblasts', SE Bielorrusia
343 Y7 **Rechnitz** Burgenland, SE Austria
187 Q15 **Recife** *ant.* Pernambuco. *capital estatal* Pernambuco, E Brasil
279 I26 **Recife, Cabo** *Afr.* Kaap Recife. *cabo* S Rep. de Sudáfrica
Recife, Kaap *ver* Recife, Cabo
516 I16 **Récifs, Île aux** *isla* Islas Interiores, NE Seychelles
319 E14 **Recklinghausen** Renania del Norte-Westfalia, O Alemania
318 M8 **Recknitz** *río* NE Alemania
311 K23 **Recogne** Luxemburgo, SE Bélgica
195 C15 **Reconquista** Santa Fe, C Argentina
567 O6 **Recovery** *glaciar* Antártida
187 G15 **Recreio** Mato Grosso, O Brasil
103 X9 **Rector** Arkansas, C EEUU
346 E9 **Recz** *Alem.* Reetz Neumark. Gorzów, NO Polonia
102 K7 **Red** *montes* Kansas, C EEUU
47 Y16 **Red** *río* Canadá/EEUU
95 W4 **Red** *río* S EEUU
90 H7 **Red** *río* Luisiana, S EEUU
114 M6 **Red** *río* Wisconsin, N EEUU
134 I10 **Red, Lago** *salar* Arizona, SO EEUU
138 F10 **Red, Monte** *Haw.* Pu'uUla'ula. *monte* Maui, Hawai, EEUU, C Océano Pacífico
59 S9 **Red Bay** Québec, E Canadá
91 N2 **Red Bay** Alabama, S EEUU
94 J8 **Red Bluff** *embalse* Nuevo México/Texas, SO EEUU
127 N4 **Red Bluff** California, O EEUU
114 K16 **Red Bud** Illinois, N EEUU
114 J5 **Red Cedar** *río* Wisconsin, N EEUU
534 L9 **Red Cliffs** Victoria, SE Australia
107 P17 **Red Cloud** Nebraska, C EEUU
90 L8 **Red Creek** *río* Mississippi, S EEUU
47 Q16 **Red Deer** *río* Alberta, SO Canadá
47 P15 **Red Deer** Alberta, SO Canadá
139 O11 **Red Devil** Alaska, EEUU
59 T12 **Red Indian** *lago* Terranova, Terranova y Labrador, E Canadá
107 R4 **Red Lake** *río* Minnesota, N EEUU
58 A10 **Red Lake** Ontario, C Canadá
107 S4 **Red Lake Falls** Minnesota, N EEUU
78 G16 **Red Lion** Pennsylvania, NE EEUU
119 U11 **Red Lodge** Montana, NO EEUU
534 I8 **Red Mountain** Australia Meridional
107 T15 **Red Oak** Iowa, C EEUU
78 K12 **Red Oaks Mill** Nueva York, NE EEUU
107 W14 **Red Rock, Embalse** *var.* Lago Red Rock. *embalse* Iowa, C EEUU
Red Rock, Lago *ver* Red Rock, Embalse
274 H7 **Red Sea** *estado* NE Sudán
83 T11 **Red Springs** Carolina del Norte, SE EEUU
106 M16 **Red Willow Creek** *río* Nebraska, C EEUU
107 W9 **Red Wing** Minnesota, N EEUU
311 L24 **Redange** *var.* Redange-sur-Attert. Diekirch, O Luxemburgo
Redange-sur-Attert *ver* Redange
78 C13 **Redbank Creek** *río* Pennsylvania, NE EEUU
47 R17 **Redcliff** Alberta, SO Canadá
279 K17 **Redcliff** Midlands, C Zimbabwe
127 N3 **Redding** California, O EEUU
307 L20 **Redditch** O Inglaterra, RU
107 P9 **Redfield** Dakota del Sur, N EEUU
94 J12 **Redford** Texas, SO EEUU
159 V13 **Redhead** Trinidad, Trinidad y Tobago
382 J16 **Redkino** Tverskaya Oblast', O Federación Rusa
127 U15 **Redlands** California, O EEUU
118 H13 **Redmond** Oregón, NO EEUU
134 L5 **Redmond** Utah, O EEUU
118 H8 **Redmond** Washington, NO EEUU
Rednitz *ver* Regnitz
322 I7 **Redon** Ille-et-Vilaine, NO Francia
159 W10 **Redonda** *isla* SO Antigua y Barbuda
330 G4 **Redondela** Galicia, NO España
330 H11 **Redondo** Évora, S Portugal
139 Q12 **Redoubt, Volcán** *monte* Alaska, EEUU
546 J15 **Redscar** *bahía* S PNG
47 V17 **Redvers** Saskatchewan, S Canadá
47 Q14 **Redwater** Alberta, SO Canadá
127 N9 **Redwood City** California, O EEUU
107 T9 **Redwood Falls** Minnesota, N EEUU
307 D17 **Ree, Lough** *Ir.* Loch Rí. *lago* C Irlanda
558 H7 **Reed, Banco** *accidente submarino* C Mar de la China Meridional
115 P7 **Reed City** Michigan, N EEUU
106 K6 **Reeder** Dakota del Norte, N EEUU
127 R11 **Reedley** California, O EEUU
119 T11 **Reedpoint** Montana, NO EEUU
114 K8 **Reedsburg** Wisconsin, N EEUU
118 E13 **Reedsport** Oregón, NO EEUU
547 X8 **Reef, Islas** *archipiélago* Islas Santa Cruz, E Islas Salomón
543 H16 **Reefton** West Coast, Isla del Sur, Nueva Zelanda
82 F8 **Reelfoot** *lago* Tennessee, S EEUU
Reengus *ver* Rīngas
127 U4 **Reese** *río* Nevada, O EEUU
310 M8 **Reest** *río* E Países Bajos
Reetz Neumark *ver* Recz
415 N13 **Refahiye** Erzincan, C Turquía
91 N4 **Reform** Alabama, S EEUU
300 K20 **Reftele** Jönköping, S Suecia
95 T14 **Refugio** Texas, SO EEUU
346 E8 **Rega** *río* NO Polonia
Regar *ver* Tursunzoda
319 M20 **Regen** *río* SE Alemania
319 O21 **Regen** Baviera, SE Alemania
Regensburg *ver* Ratisbona
319 M21 **Regenstauf** Baviera, SE Alemania
254 I10 **Reggane** C Argelia
310 N9 **Regge** *río* E Países Bajos
335 M23 **Reggio di Calabria** *var.* Reggio Calabria, *Gri.* Rhegion; *ant.* Regium, Rhegium. Calabria, SO Italia
334 F9 **Reggio nell' Emilia** *var.* Reggio Emilia, *abrev.* Reggio; *ant.* Regium Lepidum. Emilia-Romagna, N Italia
366 I10 **Reghin** *Alem.* Sächsisch-Reen, *Hung.* Szászrégen; *ant.* Reghinul Săsesc, *Alem.* Sächsisch-Regen. Mureș, C Rumania
Reghinul Săsesc *ver* Reghin
47 U16 **Regina** Saskatchewan, S Canadá
47 U16 **Regina** *aeropuerto internacional* Saskatchewan, S Canadá
175 Z10 **Régina** E Guayana Francesa
47 U16 **Regina Beach** Saskatchewan, S Canadá
Reginum *ver* Ratisbona
Registan *ver* Rigestān
194 L11 **Registro** São Paulo, S Brasil
Regium *ver* Reggio di Calabria
Regium Lepidum *ver* Reggio nell' Emilia
319 K19 **Regnitz** *var.* Rednitz. *río* SE Alemania
146 K10 **Regocijo** Durango, O México
330 H12 **Reguengos de Monsaraz** Évora, S Portugal
319 M18 **Rehau** Baviera, E Alemania
279 D19 **Rehoboth** Hardap, C Namibia
Rehoboth/Rehovoth *ver* Reḥovot
83 Z4 **Rehoboth Beach** Delaware, NE EEUU
418 F10 **Reḥovot** *var.* Rehoboth, Rehovoth. Central, C Israel
275 J20 **Rei** *manantial/pozo* S Kenia
Reichenau *ver* Rychnov nad Kněžnou, República Checa
Reichenau *ver* Bogatynia, Polonia
319 M17 **Reichenbach** *var.* Reichenbach im Vogtland. Sajonia, E Alemania
Reichenbach *ver* Dzierżoniów
Reichenbach im Vogtland *ver* Reichenbach
Reichenberg *ver* Liberec
531 O11 **Reid** Australia Occidental
83 T8 **Reidsville** Carolina del Norte, SE EEUU
91 V6 **Reidsville** Georgia, SE EEUU
Reifnitz *ver* Ribnica
307 O22 **Reigate** SE Inglaterra, RU
Reikjavik *ver* Reykjavík
135 N15 **Reiley, Pico** *monte* Arizona, SO EEUU
323 Q4 **Reims** *ant.* Durocortorum, Remi. Marne, N Francia
199 G23 **Reina Adelaida, Archipiélago de la** *archipiélago* S Chile
159 O16 **Reina Beatrix** *aeropuerto internacional* (Oranjestad) C Aruba
239 B24 **Reina Carlota** *bahía* Gran Malvina, Islas Malvinas
46 I15 **Reina Carlota, Estuario de la** *área marítima* Columbia Británica, O Canadá
46 J16 **Reina Carlota, Estrecho de la** *estrecho* Columbia Británica, O Canadá
46 H14 **Reina Carlota, Islas de la** *archipiélago* Columbia Británica, SO Canadá
571 O9 **Reina Isabel, Islas de la** *archipiélago* Territorios del Noroeste, N Canadá
567 Y10 **Reina Maria, Costa de la** *región física* Antártida
570 M8 **Reina Maud, Golfo de la** *golfo* Océano Glacial Ártico
567 P11 **Reina Maud, Montes de la** *cordillera* Antártida
567 Q3 **Reina Maud, Tierra de la** *región física* Antártida
238 O11 **Reina Sofía** *aeropuerto internacional* (Tenerife) Tenerife, Islas Canarias, España, NE Océano Atlántico
342 F7 **Reinach** Aargau, O Suiza
342 E6 **Reinach** Basel-Land, NO Suiza
107 W13 **Reinbeck** Iowa, C EEUU
318 J10 **Reinbek** Schleswig-Holstein, N Alemania
47 U12 **Reindeer** *río* Saskatchewan, C Canadá
47 U11 **Reindeer** *lago* Manitoba/Saskatchewan, C Canadá
299 F13 **Reineskarvet** *monte* S Noruega
542 H1 **Reinga** *cabo* Isla del Norte, NZ
331 N3 **Reinosa** Cantabria, N España
307 H14 **Reino Unido** *of.* Reino Unido de Gran Bretaña e Irlanda del Norte, *abrev.* RU. *monarquía* NO Europa
343 R8 **Reisseck** *monte* S Austria
83 W3 **Reisterstown** Maryland, NE EEUU
Reisui *ver* Yōsu
310 N5 **Reitdiep** *río* NE Países Bajos
555 V10 **Reitoru** *atolón* Islas Tuamotú, C Polinesia Francesa
300 M17 **Rejmyre** Östergötland, S Suecia
Reka *ver* Rijeka
Reka Ili *ver* Ili
300 N16 **Rekarne** Västmanland, C Suecia
119 U16 **Reliance** Wyoming, C EEUU
254 I5 **Relizane** *var.* Ghelizāne, Ghilizane. NO Argelia
534 I7 **Remarkable** *monte* Australia Meridional
174 E8 **Remedios** Antioquia, N Colombia
155 Q16 **Remedios** Veraguas, O Panamá
154 D8 **Remedios, Punta** *cabo* SO El Salvador
Remi *ver* Reims
311 N25 **Remich** Grevenmacher, SE Luxemburgo
311 J19 **Remicourt** Lieja, E Bélgica
50 H8 **Rémingny** *lago* Québec, SE Canadá
175 Z10 **Rémire** NE Guayana Francesa
391 N13 **Remontnoye** Rostovskaya Oblast', SO Federación Rusa
513 V13 **Remoon** Isla Kur, E Indonesia
311 L20 **Remouchamps** Lieja, E Bélgica
323 R15 **Remoulins** Gard, S Francia
517 X16 **Rempart, Monte** *var.* Mount Rempart. *colina* O Mauricio
319 E15 **Remscheid** Renania del Norte-Westfalia, O Alemania
107 S12 **Remsen** Iowa, C EEUU
299 I11 **Rena** *río* S Noruega
299 I12 **Rena** Hedmark, S Noruega
Renaix *ver* Ronse
319 D18 **Renania-Palatinado** *Alem.* Rheinland-Pfalz, *Fr.* Rhénanie-Palatinat. *estado* O Alemania
319 D14 **Renania Septentrional-Wesfalia** *Alem.* Nordrhein-Westfalen, *Fr.* Rhénanie du Nord-Westphalie. *estado* O Alemania103 E17
Renano, Macizo Esquistoso *Alem.* Rheinishes Schiefergebirge. *cordillera* O Alemania
370 H7 **Rencēni** Valmiera, N Letonia
370 D9 **Renda** Kuldīga, O Letonia
114 L16 **Rend, Lake** *embalse* Illinois, N EEUU
335 N20 **Rende** Calabria, SO Italia
311 K21 **Rendeux** Luxemburgo, SE Bélgica
Rendina *ver* Rentína
547 U15 **Rendova** *isla* Islas de Nueva Georgia, NO Islas Salomón
318 I8 **Rendsburg** Schleswig-Holstein, N Alemania
342 B9 **Renens** Vaud, SO Suiza
50 K12 **Renfrew** Ontario, SE Canadá
306 I12 **Renfrew** *región histórica* SO Escocia, RU
511 H8 **Rengat** Sumatra, O Indonesia
463 W12 **Rengma, Montes** *cordillera* NE India
198 H12 **Rengo** Libertador, C Chile
366 M12 **Reni** Odes'ka Oblast', SO Ucrania
274 F11 **Renk** Upper Nile, E Sudán
296 L19 **Renko** Häme, SO Finlandia
310 L12 **Renkum** Gelderland, SE Países Bajos
534 K9 **Renmark** Australia Meridional
547 W17 **Rennell** *var.* Mu Nggava. *isla* S Islas Salomón
531

347 L19 **Revúca** *Alem.* Grossrauschenbach, *Hung.* Nagyrőce. Východné Slovensko, E Eslovaquia
466 K9 **Rewa** Madhya Pradesh, C India
462 I11 **Rewāri** Haryāna, N India
119 R14 **Rexburg** Idaho, NO EEUU
155 U16 **Rey, Isla del** *isla* Archipiélago de las Perlas, SE Panamá
426 K10 **Rey Abdul Aziz** *aeropuerto internacional* (La Meca) Makkah, O Arabia Saudita
266 G13 **Rey Bouba** Nord, NE Camerún
295 P2 **Rey Carlos, Tierra del** *Nor.* Kong Karls Land. *archipiélago* SE Svalbard
571 O14 **Rey Cristián IX, Tierra del** *Dan.* Kong Christian IX Land. *región física* SE Groenlandia
571 P13 **Rey Cristián X, Tierra del** *Dan.* Kong Christian X Land. *región física* E Groenlandia
571 N15 **Rey Federico VI, Costa del** *Dan.* Kong Frederik VI Kyst. *región física* SE Groenlandia
571 Q12 **Rey Federico VIII, Tierra del** *Dan.* Kong Frederik VIII Land. *región física* NE Groenlandia
571 N13 **Rey Federico IX, Tierra del** *región física* SO Groenlandia
66 K6 **Rey Guillermo, Isla del** *isla* Territorios del Noroeste, N Canadá, Océano Glacial Ártico
239 B24 **Rey Jorge, Bahía del** *bahía* Gran Malvina, Islas Malvinas
566 G3 **Rey Jorge, Isla** *var.* Tierra del Rey Jorge. *isla* Islas Shetland del Sur, Antártida
58 I6 **Rey Jorge, Islas del** *archipiélago* Territorios del Noroeste, C Canadá
555 U9 **Rey Jorge, Islas del** *archipiélago* Islas Tuamotú, C Polinesia Francesa
Rey Jorge, Tierra del *ver* Rey Jorge, Isla
427 Q7 **Rey Khalid** *aeropuerto internacional* (Riyadh) Ar Riyāḑ, C Arabia Saudita
530 M4 **Rey Leopoldo, Cordillera del** *cordillera* Australia Occidental
567 Y8 **Rey Leopoldo y la Reina Astrid, Tierra del** *región física* Antártida
571 Q14 **Rey Óscar, Fiordo del** *fiordo* E Groenlandia
295 L3 **Reydharfjördhur** Austurland, E Islandia
179 K16 **Reyes** Beni, NO Bolivia
146 M14 **Reyes, Los** Michoacán de Ocampo, SO México36 L8
Reyes, Punta *cabo* California, O EEUU
174 B12 **Reyes, Punta** *cabo* SO Colombia
414 L17 **Reyhanlı** Hatay, S Turquía
295 H2 **Reykhólar** Vestfirdhir, O Islandia
295 K2 **Reykjahlídh** Nordhurland Eystra, NE Islandia
295 I4 **Reykjanes** *región* SO Islandia
571 O16 **Reykjanes, Cuenca de** *var.* Cuenca de Irminger. *accidente submarino* N Océano Atlántico
571 N17 **Reykjanes, Dorsal de** *accidente submarino* N Océano Atlántico
295 H4 **Reykjavík** *var.* Reikjavik. *capital de estado* (Islandia) Höfudhborgarsvaedhi, O Islandia
78 D13 **Reynoldsville** Pennsylvania, NE EEUU
147 P8 **Reynosa** Tamaulipas, C México
Reẓa'īyeh *ver* Orūmīyeh
Reẓā'īyeh, Daryācheh-ye *ver* Orūmīyeh, Daryācheh-ye
322 I8 **Rezé** Loire-Atlantique, NO Francia
370 K10 **Rēzekne** *Alem.* Rositten; *ant.* Rus. Rezhitsa. Rēzekne, SE Letonia
Rezhitsa *ver* Rēzekne
367 N9 **Rezina** NE Moldavia
354 N11 **Rezovo** *Turc.* Rezve. Burgaska Oblast, SE Bulgaria
354 N11 **Rezovska Reka** *Turc.* Rezve Deresi. *río* Bulgaria/Turquía *ver también* Rezve Deresi
Rezve *ver* Rezovo
354 N11 **Rezve Deresi** *Búl.* Rezovska Reka. *río* Bulgaria/Turquía *ver también* Rezovska Reka
Rhadames *ver* Ghadāmis
Rhaedestus *ver* Tekirdağ
342 I8 **Rhätikon** *cordillera* C Europa
319 G14 **Rheda-Wiedenbrück** Renania del Norte-Westfalia, O Alemania
310 M12 **Rheden** Gelderland, E Países Bajos
Rhegion/Rhegium *ver* Reggio di Calabria
Rhein *ver* Rhin
319 E17 **Rheinbach** Renania del Norte-Westfalia, O Alemania
318 F13 **Rheine** *var.* Rheine in Westfalen. Renania del Norte-Westfalia, NO Alemania
Rheine in Westfalen *ver* Rheine
Rheinfeld *ver* Rheinfelden
319 F24 **Rheinfelden** Baden-Württemberg, S Alemania
342 E6 **Rheinfelden** *var.* Rheinfeld. Aargau, N Suiza
Rheinishes Schiefergebirge *ver* Renano, Macizo Esquistoso
Rheinland-Pfalz *ver* Renania-Palatinado
319 G18 **Rhein/Main** *aeropuerto internacional* (Frankfurt am Main) Hessen, O Alemania
310 K12 **Rhenen** Utrecht, C Países Bajos
Rhétiques, Alpes *ver* Alpes Réticos
318 N10 **Rhin** *río* NE Alemania
318 N11 **Rhin, Canal del** *canal* NE Alemania
114 L5 **Rhinelander** Wisconsin, N EEUU
275 F17 **Rhino Camp** NO Uganda
254 D7 **Rhir** *cabo* O Marruecos
334 D7 **Rho** Lombardía, N Italia
79 O13 **Rhode Island** *isla* Rhode Island, NE EEUU
79 N12 **Rhode Island** *of.* Estado de Rhode Island y Providence Plantations; también conocido como Little Rhody, Ocean State. *estado* NE EEUU
79 O13 **Rhode Island, Estuario de** *estrecho* Maine/Rhode Island, NE EEUU
Rhode-Saint-Genèse *ver* Sint-Genesius-Rode
Rhodesia del Norte *ver* Zambia
Rhodesia del Sur *ver* Zimbabwe
Rhodope Planina *ver* Ródope, Montes
Rhódos *ver* Rodas
319 I18 **Rhön** *cordillera* C Alemania
307 J21 **Rhondda** S Gales, RU
Rhône *ver* Ródano
323 Q10 **Rhône** *departamento* E Francia
323 R12 **Rhône-Alpes** *región* E Francia
310 G13 **Rhoon** Holanda Meridional, SO Países Bajos
306 G9 **Rhum** *var.* Rum. *isla* O Escocia, Reino Unido
322 I16 **Rhune, La** *var.* Larrún. *monte* Francia/España ver también Larrún
Rhuthun *ver* Ruthin
307 J18 **Rhyl** NE Gales, RU
Rí, Loch *ver* Ree, Lough
187 K18 **Rialma** Goiás, S Brasil
331 O9 **Riansáres** *río* C España
330 L3 **Riaño** Castilla y León, N España
462 H6 **Riāsi** Jammu y Cachemira, NO India
511 Gg7 **Riau** *of.* Propinsi Riau. *provincia* O Indonesia
Riau, Archipiélago *ver* Riau, Islas
511 I8 **Riau, Islas** *var.* Archipiélago Riau, *Ind.* Kepulauan Riau, *Hol.* Riouw-Archipel. *archipiélago* O Indonesia
Riau, Kepulauan *ver* Riau, Islas
331 N6 **Riaza** *río* N España
331 O6 **Riaza** Castilla y León, N España
390 L5 **Riazan** Ryazanskaya Oblast', O Federación Rusa
114 L6 **Rib** *monte* Wisconsin, N EEUU
275 K17 **Riba** *manantial/pozo* NE Kenia
330 H4 **Ribadavia** Galicia, NO España
330 J2 **Ribadeo** Galicia, NO España
330 L2 **Ribadesella** Asturias, N España
330 G10 **Ribatejo** *antigua provincia* C Portugal
431 Q8 **Ribaṭ-e Rīzāb** Yazd, C Irán
279 P15 **Ribáuè** Nampula, N Mozambique
307 K17 **Ribble** *río* NO Inglaterra, RU
300 F23 **Ribe** Ribe, O Dinamarca
300 F23 **Ribe** *of.* Ribe Amt, *var.* Ripen. *condado* O Dinamarca
330 G3 **Ribeira** Galicia, NO España
238 O5 **Ribeira Brava** Madeira, Portugal, NE Océano Atlántico
238 P3 **Ribeira Grande** São Miguel, Azores, Portugal, NE Océano Atlántico
194 L8 **Ribeirão Preto** São Paulo, S Brasil
194 L11 **Ribeira** *río* S Brasil
335 I24 **Ribera** Sicilia, Italia, C Mar Mediterráneo
179 L14 **Riberalta** Beni, N Bolivia
331 W4 **Ribes de Freser** Cataluña, NE España
343 U12 **Ribnica** *Alem.* Reifnitz. S Eslovenia
367 N9 **Rîbniţa** *var.* Rābniţa, *Rus.* Rybnitsa. NE Moldavia
318 M8 **Ribnitz-Damgarten** Mecklemburgo-Pomerania Anterior, NE Alemania
347 D16 **Říčany** *Alem.* Ritschan. Střední Čechy, O República Checa
50 I15 **Rice** *lago* Ontario, SE Canadá
50 E8 **Rice** *lago* Ontario, S Canadá
107 U7 **Rice** Minnesota, N EEUU
114 J5 **Rice Lake** Wisconsin, N EEUU
50 F13 **Rich** *cabo* Ontario, S Canadá
103 S12 **Rich** *monte* Arkansas, C EEUU
103 R6 **Rich Hill** Missouri, C EEUU
91 V3 **Richard B. Russell Lake** *embalse* Georgia, SE EEUU
258 G10 **Richard Toll** N Senegal
47 R11 **Richardson** *río* Alberta, C Canadá
95 U6 **Richardson** Texas, SO EEUU
46 I3 **Richardson, Montes** *cordillera* Territorio del Yukon, NO Canadá
543 C21 **Richardson, Montes** *cordillera* Isla del Sur, NZ
154 F3 **Richardson, Pico** *monte* SE Belice
106 L5 **Richardton** Dakota del Norte, N EEUU
322 L8 **Richelieu** Indre-et-Loire, C Francia
119 P15 **Richfield** Idaho, NO EEUU
134 K5 **Richfield** Utah, O EEUU
78 J10 **Richfield Springs** Nueva York, NE EEUU
78 M6 **Richford** Vermont, NE EEUU
59 P14 **Richibucto** Nueva Brunswick, SE Canadá
342 G8 **Richisau** Glarus, NE Suiza
91 S6 **Richland** Georgia, SE EEUU
103 U6 **Richland** Missouri, C EEUU
95 U8 **Richland** Texas, SO EEUU
118 K10 **Richland** Washington, NO EEUU
114 K8 **Richland Center** Wisconsin, N EEUU
95 R9 **Richland Springs** Texas, SO EEUU
83 W11 **Richlands** Carolina del Norte, SE EEUU
83 Q7 **Richlands** Virginia, NE EEUU
535 S8 **Richmond** Nueva Gales del Sur, SE Australia
46 L17 **Richmond** Columbia Británica, SO Canadá
50 L13 **Richmond** Ontario, SE Canadá
51 Q12 **Richmond** Québec, SE Canadá
543 I14 **Richmond** Tasman, Isla del Sur, Nueva Zelanda
127 N8 **Richmond** California, O EEUU
115 Q14 **Richmond** Indiana, N EEUU
82 M6 **Richmond** Kentucky, S EEUU
103 S4 **Richmond** Missouri, C EEUU
95 V11 **Richmond** Texas, SO EEUU
134 L1 **Richmond** Utah, O EEUU
83 W6 **Richmond** *capital estatal* Virginia, NE EEUU
543 I15 **Richmond, Montes** *cordillera* Isla del Sur, NZ
50 H15 **Richmond Hill** Ontario, S Canadá
115 S13 **Richwood** Ohio, N EEUU
83 R5 **Richwood** Virginia Occidental, NE EEUU
330 K5 **Ricobayo** *embalse* NO España
Ricomagus *ver* Riom
Ridā' *ver* Radā'
310 H13 **Ridderkerk** Holanda Meridional, SO Países Bajos
119 N16 **Riddle** Idaho, NO EEUU
118 F14 **Riddle** Oregón, NO EEUU
50 L13 **Rideau** *río* Ontario, SE Canadá
127 T12 **Ridgecrest** California, O EEUU
78 L13 **Ridgefield** Connecticut, NE EEUU
83 R15 **Ridgeland** Carolina del Sur, SE EEUU
90 K5 **Ridgeland** Mississippi, S EEUU
82 F8 **Ridgely** Tennessee, S EEUU
50 D17 **Ridgetown** Ontario, S Canadá
Ridgeway *ver* Ridgway
83 R12 **Ridgeway** Carolina del Sur, SE EEUU
78 D13 **Ridgway** *var.* Ridgeway. Pennsylvania, NE EEUU
47 W16 **Riding Mountain** *cordillera* Manitoba, S Canadá
Ried *ver* Ried im Innkreis
343 R4 **Ried im Innkreis** *var.* Ried. Austria Superior, NO Austria
Riege, La *ver* Ariège
343 X8 **Riegersburg** Estiria, SE Austria
342 E6 **Riehen** Basel-Stadt, NO Suiza
311 K18 **Riemst** Limburgo, NE Bélgica
295 J9 **Rieppe** *monte* N Noruega
319 O15 **Riesa** Sajonia, E Alemania
199 H24 **Riesco** *isla* S Chile
335 K25 **Riesi** Sicilia, Italia, C Mar Mediterráneo
279 F25 **Riet** *río* SO Rep. de Sudáfrica
279 I23 **Riet** *río* SO Rep. de Sudáfrica
370 D11 **Rietavas** Plungė, O Lituania
279 F19 **Rietfontein** Omaheke, E Namibia
335 I14 **Rieti** *ant.* Reate. Lazio, C Italia
Riff *ver* Rif
115 R7 **Rifle** *río* Michigan, N EEUU
135 Q4 **Rifle** Colorado, C EEUU
275 H18 **Rift Valley** *provincia* Kenia
Rift Valley *ver* Gran Rift Valley
370 F9 **Rīga** *var.* Riga. *capital de estado* (Letonia) Rīga, C Letonia
370 F6 **Riga, Golfo de** *Est.* Liivi Laht, *Alem.* Rigaer Bucht, *Let.* Rigas Jūras Līcis, *Rus.* Rizhskiy Zaliv; prev. *Est.* Riia Laht. *golfo* Estonia/Letonia
Rigaer Bucht *ver* Riga, Golfo de
431 U12 **Rigān** Kermān, SE Irán
Rigas Jūras Līcis *ver* Riga, Golfo de
51 N12 **Rigaud** *río* Ontario/Québec, SE Canadá
119 R14 **Rigby** Idaho, NO EEUU
450 M10 **Rīgestān** *var.* Registan. *región desértica* S Afganistán
118 M11 **Riggins** Idaho, NO EEUU
59 R8 **Rigolet** Terranova y Labrador, NE Canadá
266 G9 **Rig-Rig** Kanem, O Chad
370 F4 **Riguldi** Läänemaa, O Estonia
Riia Laht *ver* Riga, Golfo de
296 L19 **Riihimäki** Häme, S Finlandia
567 O2 **Riiser-Larsen** *barrera de hielo* Antártida
567 U2 **Riiser-Larsen** *península* Antártida
239 P22 **Riiser-Larsen** *mar* Antártida
146 D2 **Riíto** Sonora, NO México
350 B9 **Rijeka** *Alem.* Sankt Veit am Flaum, *It.* Fiume, *Eslvn.* Reka; *ant.* Tarsatica. Primorje-Gorski Kotar, NO Croacia
311 I14 **Rijen** Brabante del Norte, S Países Bajos
311 H15 **Rijkevorsel** Amberes, N Bélgica
Rijn *ver* Rhin
310 G11 **Rijnsburg** Holanda Meridional, O Países Bajos
Rijssel *ver* Lille
310 N10 **Rijssen** Overijssel, E Países Bajos
310 G12 **Rijswijk** Holanda Meridional, O Países Bajos
295 I10 **Riksgränsen** Norrbotten, N Suecia
499 U4 **Rikubetsu** Hokkaidō, NE Japón
499 Q8 **Rikuzen-Takata** Iwate, Honshū, C Japón
103 O4 **Riley** Kansas, C EEUU
311 I17 **Rillaar** Brabante flamenco, C Bélgica
354 G11 **Rilska Reka** *río* O Bulgaria
259 T12 **Rima** *río* N Nígeria
427 N7 **Rimah, Wādī ar** *var.* Wādī ar Rummah. *río estacional* C Arabia Saudita
Rimaszombat *ver* Rimavská Sobota
555 R12 **Rimatara** *isla* Islas Australes, SO Polinesia Francesa
347 L20 **Rimavská Sobota** *Alem.* Gross-Steffelsdorf, *Hung.* Rimaszombat. Stredné Slovensko, SE Eslovaquia
47 Q15 **Rimbey** Alberta, SO Canadá
300 P15 **Rimbo** Estocolmo, C Suecia
300 M18 **Rimforsa** Östergötland, S Suecia
334 I11 **Rimini** *ant.* Ariminum. Emilia-Romagna, N Italia
Rîmnicu-Sărat *ver* Râmnicu Sărat
Rîmnicu Vîlcea *ver* Râmnicu Vâlcea
451 Y3 **Rimo Muztāgh** *cordillera* India/Pakistán
51 U7 **Rimouski** Québec, SE Canadá
Rin *ver* Rhin
478 M16 **Rinbung** Xizang Zizhiqu, O China
490 I5 **Rinchinlhümbe** Hövsgöl, N Mongolia
198 I5 **Rincón, Cerro** *monte* N Chile
330 M15 **Rincón de la Victoria** Andalucía, S España
Rincón del Bonete, Lago Artificial de *ver* Río Negro, Embalse del
331 Q4 **Rincón de Soto** La Rioja, N España
299 G8 **Rindal** Møre og Romsdal, S Noruega
355 J20 **Ríneia** *isla* Cícladas, Grecia, Mar Egeo
462 H11 **Rīngas** *ant.* Reengus, Ringus. Rājasthān, N India
300 H24 **Ringe** Fyn, C Dinamarca
299 H11 **Ringebu** Oppland, S Noruega
Ringen *ver* Röngu
547 U14 **Ringgi** Isla Kolombangara, NO Islas Salomón
91 R1 **Ringgold** Georgia, SE EEUU
90 G5 **Ringgold** Luisiana, S EEUU
95 S5 **Ringgold** Texas, SO EEUU
300 E22 **Ringkøbing** Ringkøbing, O Dinamarca
300 E21 **Ringkøbing** *of.* Ringkøbing Amt. *condado* O Dinamarca
300 E22 **Ringkøbing Fjord** *fiordo* O Dinamarca
119 S10 **Ringling** Montana, NO EEUU
103 N13 **Ringling** Oklahoma, C EEUU
299 H13 **Ringsaker** Hedmark, S Noruega
300 I23 **Ringsted** Vestsjælland, E Dinamarca
Rīngus *ver* Rīngas
295 J9 **Ringvassøy** *isla* N Noruega
78 K13 **Ringwood** New Jersey, NE EEUU
Rinn Duáin *ver* Hook, Cabo
318 H13 **Rinteln** Baja Sajonia, NO Alemania
Rio *ver* Río de Janeiro
355 E18 **Río** Grecia Occidental, S Grecia
194 P9 **Rio Bonito** Río de Janeiro, SE Brasil
187 C16 **Rio Branco** *capital estatal* Acre, O Brasil
195 H18 **Río Branco** Cerro Largo, NE Uruguay
Rio Branco, Território de *ver* Roraima
147 P8 **Río Bravo** Tamaulipas, C México
199 G16 **Río Bueno** Los Lagos, C Chile
175 P5 **Río Caribe** Sucre, NE Venezuela
174 M5 **Río Chico** Miranda, N Venezuela
199 H18 **Río Cisnes** Aisén, S Chile
194 L9 **Rio Claro** São Paulo, S Brasil
159 V14 **Rio Claro** Trinidad, Trinidad y Tobago
174 J5 **Río Claro** Lara, N Venezuela
127 W15 **Río Colorado, Acueducto del** *acueducto* California, O EEUU
199 K15 **Rio Colorado** Río Negro, E Argentina
198 K11 **Río Cuarto** Córdoba, C Argentina
194 P10 **Río de Janeiro** *var.* Rio. *capital estatal* Río de Janeiro, SE Brasil
194 P9 **Río de Janeiro** *of.* Estado do Río de Janeiro. *estado* SE Brasil
155 R17 **Río de Jesús** Veraguas, S Panamá
126 K3 **Rio Dell** California, O EEUU
194 K13 **Rio do Sul** Santa Catarina, S Brasil
199 I23 **Río Gallegos** *var.* Gallegos, Puerto Gallegos. Santa Cruz, S Argentina
195 I18 **Rio Grande** *var.* São Pedro do Rio Grande do Sul. Rio Grande do Sul, S Brasil
94 I9 **Rio Grande** *río* Texas, SO EEUU
199 J24 **Río Grande** Tierra del Fuego, S Argentina
146 L10 **Río Grande** Zacatecas, C México
154 J9 **Río Grande** León, NO Nicaragua
159 V5 **Río Grande** E Puerto Rico
239 J18 **Río Grande, Brecha de** *accidente submarino* S Océano Atlántico
95 R17 **Rio Grande City** Texas, SO EEUU
187 P14 **Rio Grande do Norte** *of.* Estado do Rio Grande do Norte. *estado* E Brasil
239 J18 **Rio Grande, Dorsal de** *var.* Meseta de Rio Grande. *accidente submarino* SO Océano Atlántico
195 G15 **Rio Grande do Sul** *of.* Estado do Río Grande do Sul. *estado* S Brasil
Rio Grande, Meseta de *ver* Rio Grande, Dorsal de
239 M17 **Río Grande, Zona de fractura de** *accidente tectónico* C Océano Atlántico
155 S16 **Río Hato** Coclé, C Panamá
95 T17 **Rio Hondo** Texas, SO EEUU
147 Y11 **Río Lagartos** Yucatán, SE México
330 F10 **Rio Maior** Santarém, C Portugal
194 J12 **Rio Negro** Paraná, S Brasil
199 I15 **Río Negro** *of.* Provincia de Río Negro. *provincia* C Argentina
195 D18 **Río Negro** *departamento* O Uruguay
154 G1 **Río Nuevo** *laguna* N Belice
195 H16 **Rio Pardo** Rio Grande do Sul, S Brasil
135 R11 **Rio Rancho Estates** Nuevo México, SO EEUU
154 L11 **Río San Juan** *departamento* S Nicaragua
198 K10 **Río Tercero** Córdoba, C Argentina
174 J5 **Río Tocuyo** Lara, N Venezuela
187 J19 **Rio Verde** Goiás, C Brasil
147 O12 **Río Verde** *var.* Rioverde. San Luis Potosí, C México
127 O8 **Rio Vista** California, O EEUU
178 C7 **Riobamba** Chimborazo, C Ecuador
174 G4 **Ríohacha** La Guajira, N Colombia
178 D10 **Rioja** San Martín, N Perú
198 J9 **Rioja, La** La Rioja, NO Argentina
198 I9 **Rioja, La** *of.* Provincia de La Rioja. *provincia* NO Argentina
331 O4 **Rioja, La** *comunidad autónoma* N España
323 P11 **Riom** *ant.* Ricomagus. Puy-de-Dôme, C Francia
323 O12 **Riom-ès-Montagnes** Cantal, C Francia
335 M17 **Rionero in Vulture** Basilicata, S Italia
415 S9 **Rioni** *río* O Georgia
331 P12 **Riópar** Castilla-La Mancha, C España
178 B7 **Ríos, Los** *provincia* C Ecuador
174 E9 **Riosucio** Caldas, O Colombia
174 C7 **Riosucio** Chocó, NO Colombia
Riouw-Archipel *ver* Riau, Islas
350 M11 **Ripanj** Serbia, N Yugoslavia
334 J13 **Ripatransone** Marche, C Italia
Ripen *ver* Ribe
90 M2 **Ripley** Mississippi, S EEUU
115 R15 **Ripley** Ohio, N EEUU
82 F9 **Ripley** Tennessee, S EEUU
83 Q4 **Ripley** Virginia Occidental, NE EEUU
331 W4 **Ripoll** Cataluña, NE España
307 M16 **Ripon** N Inglaterra, RU
114 M7 **Ripon** Wisconsin, N EEUU
335 L24 **Riposto** Sicilia, Italia, C Mar Mediterráneo
311 L14 **Rips** Brabante del Norte, SE Países Bajos
174 D9 **Risaralda** *of.* Departamento de Risaralda. *departamento* C Colombia
366 L8 **Rîşcani** *var.* Râşcani, *Rus.* Ryshkany. NO Moldavia
462 J9 **Rishikesh** Uttar Pradesh, N India
499 T1 **Rishiri-suidō** *estrecho* E Mar del Japón
499 T1 **Rishiri-tō** *var.* Risiri Tō. *isla* NE Japón
499 T1 **Rishiri-yama** *volcán* Rishiri-tō, NE Japón
95 R7 **Rising Star** Texas, SO EEUU
115 Q15 **Rising Sun** Indiana, N EEUU
Risiri Tō *ver* Rishiri-tō
322 L4 **Risle** *río* N Francia
Rişno *ver* Râşnov
103 V13 **Rison** Arkansas, C EEUU
300 G17 **Risør** Aust-Agder, S Noruega
295 H10 **Risøyhamn** Nordland, C Noruega
319 I23 **Riss** *río* S Alemania
370 G4 **Risti** *Alem.* Kreuz. Läänemaa, O Estonia
51 V8 **Ristigouche** *río* Québec, SE Canadá
296 N18 **Ristiina** Mikkeli, SE Finlandia
296 N14 **Ristijärvi** Oulu, C Finlandia
557 Y3 **Ritidian, Punta** *cabo* N Guam
Ritschan *ver* Říčany
127 R9 **Ritter** *monte* California, O EEUU
115 T12 **Rittman** Ohio, N EEUU
118 L9 **Ritzville** Washington, NO EEUU
334 F7 **Riva** *var.* Riva del Garda. Trentino-Alto Adigio, N Italia
Riva del Garda *ver* Riva
195 A21 **Rivadavia** Buenos Aires, E Argentina
334 B8 **Rivarolo Canavese** Piamonte, O Italia
154 K11 **Rivas** Rivas, SO Nicaragua
154 J11 **Rivas** *departamento* SO Nicaragua
323 R11 **Rive-de-Gier** Loire, E Francia
258 K17 **River Cess** SO Liberia
114 I6 **River Falls** Wisconsin, N EEUU
274 G8 **River Nile** *estado* NE Sudán
50 G10 **River Valley** Ontario, S Canadá
195 A22 **Rivera** Buenos Aires, E Argentina
195 F16 **Rivera** Rivera, NE Uruguay
195 F17 **Rivera** *departamento* NE Uruguay
127 P9 **Riverbank** California, O EEUU
106 M4 **Riverdale** Dakota del Norte, N EEUU
47 T16 **Riverhurst** Saskatchewan, S Canadá
535 O10 **Riverina** *región física* Nueva Gales del Sur, SE Australia
199 F19 **Rivero** *isla* Archipiélago de los Chonos, S Chile
47 W16 **Rivers** Manitoba, S Canadá
259 U17 **Rivers** *estado* S Nigeria
46 K15 **Rivers Inlet** Columbia Británica, SO Canadá
46 K15 **Rivers Inlet** *estuario* Columbia Británica, SO Canadá
543 D23 **Riversdale** Southland, Isla del Sur, NZ
279 F26 **Riversdale** Western Cape, SO Rep. de Sudáfrica
127 U15 **Riverside** California, O EEUU
95 W9 **Riverside** Texas, SO EEUU
135 U3 **Riverside** *embalse* Colorado, C EEUU
47 X15 **Riverton** Manitoba, S Canadá
543 C24 **Riverton** Southland, Isla del Sur, Nueva Zelanda
114 L13 **Riverton** Illinois, N EEUU
134 L3 **Riverton** Utah, O EEUU
119 V15 **Riverton** Wyoming, C EEUU
59 P14 **Riverview** Nueva Brunswick, SE Canadá
323 O17 **Rivesaltes** Pyrénées-Orientales, S Francia
134 H11 **Riviera** Arizona, SO EEUU
95 S15 **Riviera** Texas, SO EEUU
91 Z14 **Riviera Beach** Florida, SE EEUU
51 Q10 **Rivière-à-Pierre** Québec, SE Canadá
51 T9 **Rivière-Bleue** Québec, SE Canadá
51 T8 **Rivière-du-Loup** Québec, SE Canadá
517 Y15 **Rivière du Rempart** NE Mauricio
159 R12 **Rivière-Pilote** S Martinica
517 O17 **Rivière St-Etienne, Punta de la** *cabo* SO Reunión
59 S10 **Rivière-St-Paul** Québec, E Canadá
Rivière Sèche *ver* Bel Air
366 K3 **Rivnens'ka Oblast'** *var.* Rivno, *Rus.* Rovenskaya Oblast'. *provincia* NO Ucrania
Rivno *ver* Rovno
334 B8 **Rivoli** Piamonte, NO Italia
479 Q14 **Riwoqê** Xizang Zizhiqu, O China
311 H19 **Rixensart** Brabante valón, C Bélgica
427 R7 **Riyadh** *Ar.* Ar Riyāḑ. *capital de estado* (Arabia Saudita) Ar Riyāḑ, C Arabia Saudita
Riyāḑ, Minṭaqat ar *ver* Ar Riyāḑ
Riyāq *ver* Rayak
Rizaiyeh *ver* Orūmīyeh
415 P11 **Rize** Rize, NE Turquía
415 P11 **Rize** *ant.* Çoruh. *provincia* NE Turquía
487 R5 **Rizhao** Shandong, E China
Rizhskiy Zaliv *ver* Riga, Golfo de
124 Oo2 **Rizokarpaso** *var.* Rizokárpason, *Turc.* Dipkarpaz. NE Chipre
Dipkarpaz *ver* Rizokarpaso
335 O21 **Rizzuto** *cabo* S Italia
300 F15 **Rjukan** Telemark, S Noruega
300 D16 **Rjuven** *cordillera* S Noruega
258 H9 **Rkiz** Trarza, O Mauritania
Ro Ro, Arecife *ver* Malolo Barrier, Arrecife
300 H14 **Roa** Oppland, S Noruega
331 N5 **Roa** Castilla y León, N España
159 T9 **Road Town** *capital de territorio dependiente* (Islas Vírgenes Británicas) Tortola, C Islas Vírgenes Británicas
306 F6 **Roag, Loch** *estuario* NO Escocia, Reino Unido
135 O5 **Roan** *farallón* Colorado/Utah, O EEUU
135 O4 **Roan** *meseta* Utah, O EEUU
Roan, Monte *ver* Roan High Knob
83 P9 **Roan High Knob** *var.* Monte Roan. *monte* Carolina del Norte/Tennessee, SE EEUU
323 Q10 **Roanne** *ant.* Rodunma. Loire, E Francia
83 Z9 **Roanoke** *isla* Carolina del Norte, SE EEUU
83 X9 **Roanoke** *río* Carolina del Norte/Virginia, SE EEUU
91 R4 **Roanoke** Alabama, S EEUU
83 S7 **Roanoke** Virginia, NE EEUU
83 W8 **Roanoke Rapids** Carolina del Norte, SE EEUU
135 R5 **Roaring Fork** *río* Colorado, C EEUU
95 O5 **Roaring Springs** Texas, SO EEUU
Roat Kampuchea *ver* Camboya
154 I4 **Roatán** *isla* Islas de la Bahía, N Honduras
154 J4 **Roatán** *var.* Coxen Hole, Coxin Hole. Islas de la Bahía, N Honduras
Roazon *ver* Rennes
547 U13 **Rob Roy** *isla* NO Islas Salomón
431 T7 **Robāṭ-e Chāh Gonbad** Khorāsān, E Irán
431 R7 **Robāṭ-e Khān** Khorāsān, C Irán
431 T7 **Robāṭ-e Khvosh Āb** Khorāsān, E Irán
431 R8 **Robāṭ-e Posht-e Bādām** Khorāsān, NE Irán
535 N15 **Robbins** *isla* Tasmania, SE Australia
83 T10 **Robbins** Carolina del Norte, SE EEUU
83 N10 **Robbinsville** Carolina del Norte, SE EEUU
534 J12 **Robe** Australia Meridional
83 W9 **Robersonville** Carolina del Norte, SE EEUU
159 R11 **Robert, Le** E Martinica
95 P8 **Robert Lee** Texas, SO EEUU
103 R11 **Robert S. Kerr** *embalse* Oklahoma, C EEUU
Robert Williams *ver* Caála
138 L12 **Roberts** *monte* Isla Nunivak, Alaska, EEUU
127 V5 **Roberts Creek** *monte* Nevada, O EEUU
296 J15 **Robertsfors** Västerbotten, N Suecia
279 F26 **Robertson** Western Cape, SO Rep. de Sudáfrica
566 H4 **Robertson** *isla* Antártida
258 J16 **Robertsport** O Liberia
534 J8 **Robertstown** Australia Meridional
51 P7 **Roberval** Québec, SE Canadá
115 N15 **Robinson** Illinois, N EEUU
530 J9 **Robinson, Montes** *cordillera* Australia Occidental
559 X12 **Robinson Crusoe** *isla* Islas Juan Fernández, Chile, E Océano Pacífico
546 L16 **Robinson River** Central, S PNG
534 M9 **Robinvale** Victoria, SE Australia
331 P11 **Robledo** Castilla-La Mancha, C España
330 L3 **Robla, La** Castilla y León, N España56 G5 **Robles** *var.* La Paz, Robles La Paz. Cesar, N Colombia
Robles La Paz *ver* Robles
47 V15 **Roblin** Manitoba, S Canadá
47 S17 **Robsart** Saskatchewan, S Canadá
47 N15 **Robson** *monte* Columbia Británica, SO Canadá
95 T14 **Robstown** Texas, SO EEUU
95 P6 **Roby** Texas, SO EEUU
330 E11 **Roca, Cabo da** *cabo* C Portugal
147 S14 **Roca Partida, Punta** *cabo* C México
330 J10 **Roca de la Sierra, La** Extremadura, O España
Rocadas *ver* Xangongo
334 H10 **Rocca San Casciano** Emilia-Romagna, C Italia
335 L18 **Roccadaspide** *var.* Rocca d'Aspide. Campania, S Italia
335 K15 **Roccaraso** Abruzos, C Italia
334 G13 **Roccastrada** Toscana, C Italia
195 G20 **Rocha** Rocha, E Uruguay
195 G19 **Rocha** *departamento* E Uruguay
307 L17 **Rochdale** NO Inglaterra, RU
311 K22 **Roche-en-Ardenne, La** Luxemburgo, SE Bélgica
322 J9 **Roche-sur-Yon, La** *ant.* Bourbon Vendée, Napoléon-Vendée. Vendée, NO Francia
322 L11 **Rochechouart** Haute-Vienne, C Francia
311 J22 **Rochefort** Namur, SE Bélgica
322 J11 **Rochefort** *var.* Rochefort-sur-Mer. Charente-Maritime, O Francia
Rochefort-sur-Mer *ver* Rochefort
322 L11 **Rochefoucauld, La** Charente, O Francia
383 N10 **Rochegda** Arjangel'skaya Oblast', NO Federación Rusa
114 L10 **Rochelle** Illinois, N EEUU
95 Q9 **Rochelle** Texas, SO EEUU
322 J10 **Rochelle, La** *ant.* Rupella. Charente-Maritime, O Francia
59 P13 **Rocher Percé** *isla* Rocher Percé, Québec, E Canadá
51 V3 **Rochers Ouest, Rivière aux** *río* Québec, SE Canadá
307 O22 **Rochester** *ant.* Durobrivae. SE Inglaterra, RU
115 O12 **Rochester** Indiana, N EEUU
107 W10 **Rochester** Minnesota, N EEUU
79 O9 **Rochester** New Hampshire, NE EEUU
78 F9 **Rochester** Nueva York, NE EEUU
95 P5 **Rochester** Texas, SO EEUU
115 S9 **Rochester Hills** Michigan, N EEUU
50 I12 **Rock** *lago* Ontario, SE Canadá
114 K11 **Rock** *río* Illinois/Wisconsin, N EEUU
127 U2 **Rock Creek** *río* Nevada, O EEUU
114 K11 **Rock Falls** Illinois, N EEUU
51 Q12 **Rock Forest** Québec, SE Canadá
83 R11 **Rock Hill** Carolina del Sur, SE EEUU
114 J11 **Rock Island** Illinois, N EEUU
95 U12 **Rock Island** Texas, SO EEUU
50 C10 **Rock Lake** Ontario, S Canadá
107 O2 **Rock Lake** Dakota del Norte, N EEUU
103 Q1 **Rock Port** Missouri, C EEUU
107 S11 **Rock Rapids** Iowa, C EEUU
158 I3 **Rock Sound** Isla Eleuthera, C Bahamas
119 U17 **Rock Springs** Wyoming, C EEUU
107 S12 **Rock Valley** Iowa, C EEUU
238 M6 **Rockall** *isla* RU, N Océano Atlántico
238 L6 **Rockall, Banco de** *accidente submarino* N Océano Atlántico
95 T10 **Rockdale** Texas, SO EEUU
567 N12 **Rockefeller** *meseta* Antártida
91 Q5 **Rockford** Alabama, S EEUU
114 L10 **Rockford** Illinois, N EEUU
47 T17 **Rockglen** Saskatchewan, S Canadá
531 Y8 **Rockhampton** Queensland, E Australia
530 I13 **Rockingham** Australia Occidental
83 T11 **Rockingham** Carolina del Norte, SE EEUU
50 M12 **Rockland** Ontario, SE Canadá
79 R7 **Rockland** Maine, N

311 M16 **Roermond** Limburgo, SE Países Bajos
67 H8 **Roes Welcome, Paso** *estrecho* Territorios del Noroeste, N Canadá
311 C18 **Roeselare** *Fr.* Roulers; ***ant.*** Rousselaere. Flandes Occidental, O Bélgica
Roeteng *ver* Ruteng
Rofreit *ver* Rovereto
Rogachëv *ver* Rahachow
179 L15 **Rogagua** *laguna* NO Bolivia
300 C16 **Rogaland** *condado* S Noruega
95 Y9 **Roganville** Texas, SO EEUU
343 W11 **Rogaška Slatina** ***Alem.*** Rohitsch-Sauerbrunn; ***ant.*** Rogatec-Slatina. E Eslovenia
Rogatec-Slatina *ver* Rogaška Slatina
350 J13 **Rogatica** SE Bosnia-Herzegovina
Rogatin *ver* Rohatyn
296 F17 **Rogen** *lago* C Suecia
Roger Simpson Island *ver* Abemama
103 S9 **Rogers** Arkansas, C EEUU
83 Q8 **Rogers** *monte* Virginia, NE EEUU
47 O16 **Rogers** *paso* Columbia Británica, SO Canadá
107 P5 **Rogers** Dakota del Norte, N EEUU
95 T9 **Rogers** Texas, SO EEUU
127 T14 **Rogers, Lago** *salar* California, O EEUU
115 R5 **Rogers City** Michigan, N EEUU
119 O16 **Rogerson** Idaho, NO EEUU
83 O8 **Rogersville** Tennessee, S EEUU
311 L16 **Roggel** Limburgo, SE Países Bajos
Roggeveen *ver* Roggewein, Cabo
559 V12 **Roggeveen, Cuenca de** *accidente submarino* E Océano Pacífico
555 X16 **Roggewein, Cabo** ***var.*** Roggeveen. *cabo* Isla de Pascua, Chile, E Océano Pacífico
322 F1 **Rogliano** Córcega, Francia, C Mar Mediterráneo
335 N21 **Rogliano** Calabria, SO Italia
295 G12 **Rognan** Nordland, C Noruega
318 K10 **Rögnitz** *río* N Alemania
Rogozhina/Rogozhinë *ver* Rrogozhinë
346 G10 **Rogoźno** Piła, NO Polonia
118 E15 **Rogue** *río* Oregón, NO EEUU
366 I6 **Rohatyn** ***Rus.*** Rogatin. Ivano-Frankivs'ka Oblast', O Ucrania
556 E13 **Rohi** Pohnpei, E Micronesia
Rohitsch-Sauerbrunn *ver* Rogaška Slatina
451 Q13 **Rohri** Sind, SE Pakistán
462 I10 **Rohtak** Haryāna, N India
Roi Ed *ver* Roi Et
502 J12 **Roi Et** ***var.*** Muang Roi Et, Roi Ed. Roi Et, E Tailandia
463 Y10 **Roing** Arunāchal Pradesh, NE India
370 E7 **Roja** Talsi, NO Letonia
195 B20 **Rojas** Buenos Aires, E Argentina
451 R12 **Rojhān** Punjab, E Pakistán
147 Q12 **Rojo** *cabo* C México
159 Q10 **Rojo** *cabo* O Puerto Rico
255 Y9 **Rojo, Mar** ***ant.*** Sinus Arabicus. *mar* África/Asia
510 G7 **Rokan Kanan, Sungai** *río* Sumatra, O Indonesia
510 G7 **Rokan Kiri, Sungai** *río* Sumatra, O Indonesia
Rokha *ver* Rokhah
451 R4 **Rokhah** ***var.*** Rokha. Kāpīsā, E Afganistán
370 I11 **Rokiškis** Rokiškis, NE Lituania
499 Q6 **Rokkasho** Aomori, Honshū, C Japón
347 B17 **Rokycany** ***Alem.*** Rokytzan. Západní Čechy, O República Checa
367 P6 **Rokytne** Kyyivs'ka Oblast', N Ucrania
366 L3 **Rokytne** Rivnens'ka Oblast', NO Ucrania
Rokytzan *ver* Rokycany
478 L11 **Rola** *lago* O China
107 V13 **Roland** Iowa, C EEUU
300 D15 **Rødal** Hordaland, S Noruega
310 O7 **Rolde** Drenthe, NE Países Bajos
107 O2 **Rolette** Dakota del Norte, N EEUU
103 V6 **Rolla** Missouri, C EEUU
107 O2 **Rolla** Dakota del Norte, N EEUU
342 A10 **Rolle** Vaud, O Suiza
531 X8 **Rolleston** Queensland, E Australia
543 H19 **Rolleston** Canterbury, Isla del Sur, NZ
543 G18 **Rolleston, Montes** *cordillera* Isla del Sur, NZ
50 H8 **Rollet** Québec, SE Canadá
90 J4 **Rolling Fork** Mississippi, S EEUU
82 L6 **Rolling Fork** *río* Kentucky, S EEUU
50 J11 **Rolphton** Ontario, SE Canadá
Röm *ver* Rømø
531 X10 **Roma** Queensland, E Australia
335 I15 **Roma** *capital de estado* (Italia) Lazio, C Italia
300 P19 **Roma** Gotland, SE Suecia
Roma, Isla *ver* Romang, Isla
95 R17 **Roma Los Saenz** Texas, SO EEUU
91 R2 **Rome** Georgia, SE EEUU
78 I9 **Rome** Nueva York, NE EEUU
83 T14 **Romain** *cabo* Carolina del Sur, SE EEUU
59 P11 **Romaine** *río* Terranova y Labrador/Québec, E Canadá
354 H8 **Roman** Oblast Montana, NO Bulgaria
366 L10 **Roman** ***Hung.*** Románvásár. Neamţ, NE Rumania
159 P9 **Romana, La** E República Dominicana
238 M13 **Romanche, Zona de fractura de** *accidente tectónico* E Océano Atlántico
195 C15 **Romang** Santa Fe, C Argentina
512 Sa15 **Romang** *estrecho* Nusa Tenggara, S Indonesia
512 T15 **Romang, Isla** ***var.*** Isla Roma. *isla* Islas Damar, E Indonesia
367 T14 **Roman-Kash** *monte* S Ucrania
91 W16 **Romano** *cabo* Florida, SE EEUU
158 G5 **Romano, Cayo** *isla* C Cuba
379 P16 **Romanovka** Respublika Buryatiya, S Federación Rusa
391 N8 **Romanovka** Saratovskaya Oblast', O Federación Rusa
342 I6 **Romanshorn** Thurgau, NE Suiza
323 R12 **Romans-sur-Isère** Drôme, E Francia
556 H12 **Romanum** *isla* Chuuk, C Micronesia
Románvásár *ver* Roman
139 S5 **Romanzof, Montes** *cordillera* Alaska, EEUU
323 S4 **Rombas** Moselle, NE Francia
513 Xx10 **Rombebai, Danau** *lago* Irian Jaya, E Indonesia
115 S9 **Romeo** Michigan, N EEUU
Römerstadt *ver* Rýmařov
Rometan *ver* Romitan
323 P5 **Romilly-sur-Seine** Aube, N Francia
Rominia *ver* Rumania
442 L11 **Romitan** ***Rus.*** Rometan. Bujoro Wiloyati, C Uzbekistán
83 U3 **Romney** Virginia Occidental, NE EEUU
367 S4 **Romny** Sums'ka Oblast', NE Ucrania
300 E24 **Rømø** ***Alem.*** Röm. *isla* SO Dinamarca
367 S5 **Romodan** Poltavs'ka Oblast', NE Ucrania
391 P5 **Romodanovo** Respublika Mordoviya, O Federación Rusa
Romorantin *ver* Romorantin-Lanthenay
323 N8 **Romorantin-Lanthenay** ***var.*** Romorantin. Loir-et-Cher, C Francia
511 Hh5 **Rompin, Sungai** *río* Malasia peninsular
299 F9 **Romsdal** *región física* S Noruega
299 F10 **Romsdalen** *valle* S Noruega
299 E9 **Romsdalsfjorden** *fiordo* S Noruega
119 P8 **Ronan** Montana, NO EEUU
187 M14 **Roncador** Maranhão, E Brasil
547 W12 **Roncador** *arrecife* N Islas Salomón
187 J17 **Roncador, Serra do** *cordillera* C Brasil
83 S6 **Ronceverte** Virginia Occidental, NE EEUU
335 H14 **Ronciglione** Lazio, C Italia
330 L15 **Ronda** Andalucía, S España
330 L15 **Ronda, Serranía de** *cordillera* S España
299 G11 **Rondane** *cordillera* S Noruega
300 H22 **Rønde** Århus, C Dinamarca
Rōņdik *ver* Rongrik Atolón
187 E16 **Rondônia** ***of.*** Estado de Rondônia; ***ant.*** Território de Rondônia. *estado* O Brasil
187 I18 **Rondonópolis** Mato Grosso, O Brasil
299 G11 **Rondslottet** *monte* S Noruega
300 P20 **Ronehamn** Gotland, SE Suecia
Rong, Kas *ver* Rūng, Kaôh
486 L13 **Rong Jiang** *río* S China
502 H10 **Rong Kwang** Phrae, NO Tailandia
486 L13 **Rong'an** ***var.*** Chang'an, Rongan. Guangxi Zhuangzu Zizhiqu, S China
47 T13 **Ronge, La** Saskatchewan, C Canadá
47 U13 **Ronge, La** *lago* Saskatchewan, C Canadá
557 S3 **Rongelap, Atolón** ***var.*** Rōnļap. *atolón* Islas Ralik, NO Islas Marshall
Rongerik *ver* Rongrik, Atolón
486 K12 **Rongjiang** ***ant.*** Guzhou. Guizhou, S China
557 S3 **Rongrik, Atolón** ***var.*** Rōņdik, Rongerik. *atolón* Islas Ralik, N Islas Marshall
557 N5 **Rongrong** *isla* SE Islas Marshall
486 L13 **Rongshui** ***var.*** Rongshui Miaozu Zizhixian. Guangxi Zhuangzu Zizhiqu, S China
Rongshui Miaozu Zizhixian *ver* Rongshui
370 I6 **Rõngu** ***Alem.*** Ringen. Tartumaa, SE Estonia
486 L15 **Rongxian** ***var.*** Rong Xian. Guangxi Zhuangzu Zizhiqu, S China
Roniu *ver* Ronui, Monte
556 D13 **Ronkiti** Pohnpei, E Micronesia
Rōnļap *ver* Rongelap, Atolón
300 L24 **Rønne** Bornholm, E Dinamarca
566 J7 **Ronne, Bahía** *ensenada* Antártida
566 L6 **Ronne** *barrera de hielo* Antártida
300 M22 **Ronneby** Blekinge, S Suecia
311 E19 **Ronse** ***Fr.*** Renaix. Flandes Oriental, SO Bélgica
555 R8 **Ronui, Monte** ***var.*** Roniu. *volcán* Tahití, O Polinesia Francesa
517 V7 **Roo, Dorsal** *accidente submarino* E Océano Índico
114 K14 **Roodhouse** Illinois, N EEUU
279 C19 **Rooibank** Erongo, O Namibia
Rooke, Isla *ver* Umboi, Isla
239 N24 **Rookery, Punta** *cabo* NE Tristan da Cunha
513 W10 **Roon** *isla* E Indonesia
462 J9 **Roorkee** Uttar Pradesh, N India
311 H15 **Roosendaal** Brabante del Norte, S Países Bajos
567 O13 **Roosevelt** *isla* Antártida
46 L10 **Roosevelt** *monte* Columbia Británica, O Canadá
95 P10 **Roosevelt** Texas, SO EEUU
135 N3 **Roosevelt** Utah, O EEUU
47 P17 **Roosville** Columbia Británica, SO Canadá
107 X10 **Root** *río* Minnesota, N EEUU
347 N16 **Ropczyce** Rzeszów, SE Polonia
531 Q3 **Roper Bar** Territorio del Norte, N Australia
94 M5 **Ropesville** Texas, SO EEUU
195 C21 **Roque Pérez** Buenos Aires, E Argentina
174 L4 **Roques, Islas Los** *archipiélago* N Venezuela
322 K14 **Roquefort** Landes, SO Francia
330 J13 **Ronquillo, El** Andalucía, S España
186 F9 **Roraima** *monte* N América del Sur
186 E10 **Roraima** ***of.*** Estado de Roraima; ***ant.*** Território de Rio Branco, Território de Roraima. *estado* N Brasil
513 X10 **Rori** Irian Jaya, E Indonesia
299 I9 **Røros** Sør-Trøndelag, S Noruega
342 I7 **Rorschach** Sankt Gallen, NE Suiza
296 E14 **Rørvik** Nord-Trøndelag, C Noruega
371 G17 **Ros'** ***Rus.*** Ross'. Hrodzyenskaya Voblasts', O Bielorrusia
371 G17 **Ros'** ***Rus.*** Ross'. *río* O Bielorrusia
367 O6 **Ros'** *río* N Ucrania
Ros Comáin *ver* Roscommon
Ros. Cré *ver* Roscrea
Ros Láir *ver* Rosslare
Ros Mhic Thriúin *ver* New Ross
158 K7 **Rosa** *lago* Gran Inagua, S Bahamas
178 B5 **Rosa Zárate** ***var.*** Quinindé. Esmeraldas, SO Ecuador
118 M9 **Rosalia** Washington, NO EEUU
555 W15 **Rosalía, Punta** *cabo* Isla de Pascua, Chile, E Océano Pacífico
159 P12 **Rosalie** E Dominica
127 T14 **Rosamond** California, O EEUU
127 S14 **Rosamond, Lago** *salar* California, O EEUU
195 B18 **Rosario** Santa Fe, C Argentina
146 J11 **Rosario** Sinaloa, C México
146 G6 **Rosario** Sonora, NO México
198 O6 **Rosario** San Pedro, C Paraguay
195 E20 **Rosario** Colonia, SO Uruguay
174 H5 **Rosario** Zulia, NO Venezuela
Rosario *ver* Rosarito
146 B4 **Rosario, Bahía del** *bahía* NO México
198 K6 **Rosario de la Frontera** Salta, N Argentina
195 C18 **Rosario del Tala** Entre Ríos, E Argentina
195 F16 **Rosário do Sul** Rio Grande do Sul, S Brasil
187 H18 **Rosário Oeste** Mato Grosso, O Brasil
330 L9 **Rosarito** *embalse* O España
146 E7 **Rosarito** Baja California, NO México
146 B1 **Rosarito** ***var.*** Rosario. Baja California, NO México
146 E7 **Rosarito** Baja California Sur, O México
335 N22 **Rosarno** Calabria, SO Italia
195 B18 **Rosas, Las** Santa Fe, C Argentina
Roscianum *ver* Rossano
107 O8 **Roscoe** Dakota del Sur, N EEUU
95 P7 **Roscoe** Texas, SO EEUU
322 F5 **Roscoff** Finistère, NO Francia
307 C17 **Roscommon** ***Ir.*** Ros Comáin. C Irlanda
115 Q7 **Roscommon** Michigan, N EEUU
307 C17 **Roscommon** ***Ir.*** Ros Comáin. *región histórica* C Irlanda
307 D19 **Roscrea** ***Ir.*** Ros. Cré. C Irlanda
517 Y16 **Rose Belle** SE Mauricio
175 U8 **Rose Hall** E Guyana
517 X16 **Rose Hill** O Mauricio
159 X12 **Roseau** ***ant.*** Charlotte Town. *capital de estado* (Dominica) SO Dominica
107 S2 **Roseau** Minnesota, N EEUU
535 O16 **Rosebery** Tasmania, SE Australia
83 U11 **Roseboro** Carolina del Norte, SE EEUU
95 T9 **Rosebud** Texas, SO EEUU
119 W10 **Rosebud Creek** *río* Montana, NO EEUU
118 F14 **Roseburg** Oregón, NO EEUU
90 J3 **Rosedale** Mississippi, S EEUU
311 H21 **Rosée** Namur, S Bélgica
274 H12 **Roseires, Embalse** ***var.*** Lago Rusayris. *embalse* E Sudán
323 O17 **Rosellón** ***Cat.*** Rosselló, ***Fr.*** Roussillon. *región histórica* S Francia
Rosenau *ver* Rožnov pod Radhoštěm, República Checa
Rosenau *ver* Rožňava, Eslovaquia
95 V11 **Rosenberg** Texas, SO EEUU
Rosenberg *ver* Olesno, Polonia
Rosenberg *ver* Ružomberok, Eslovaquia
318 I10 **Rosengarten** Baja Sajonia, N Alemania
319 M24 **Rosenheim** Baviera, S Alemania
Rosenhof *ver* Zilupe
331 X4 **Roses** Cataluña, NE España
331 X4 **Roses, Golf de** *golfo* NE España
335 K14 **Roseto degli Abruzos** Abruzos, C Italia
47 S16 **Rosetown** Saskatchewan, S Canadá
255 V7 **Rosetta** ***Ar.*** Rashīd. N Egipto
127 O7 **Roseville** California, O EEUU
114 J12 **Roseville** Illinois, N EEUU
107 V8 **Roseville** Minnesota, N EEUU
107 R7 **Rosholt** Dakota del Sur, N EEUU
334 F12 **Rosignano Marittimo** Toscana, C Italia
366 I14 **Roşiori de Vede** Teleorman, S Rumania
154 M7 **Rosita, La** Región Autónoma Atlántico Norte, NE Nicaragua
354 K8 **Rositsa** *río* N Bulgaria
Rositten *ver* Rēzekne
300 J23 **Roskilde** Roskilde, E Dinamarca
300 I23 **Roskilde** ***of.*** Roskilde Amt. *condado* E Dinamarca
390 H5 **Roslavl'** Smolenskaya Oblast', O Federación Rusa
118 I8 **Roslyn** Washington, NO EEUU
311 K14 **Rosmalen** Brabante del Norte, S Países Bajos
351 P19 **Rosoman** C Macedonia
322 F6 **Rosporden** Finistère, NO Francia
543 F17 **Ross** West Coast, Isla del Sur, NZ
46 J7 **Ross** *río* Territorio del Yukon, O Canadá
Ross' *ver* Ros'
567 P12 **Ross** *barrera de hielo* Antártida
567 Q14 **Ross** *isla* Antártida
567 O15 **Ross, Mar de** *mar* Antártida
306 H8 **Ross and Cromarty** *región histórica* N Escocia, RU
90 L5 **Ross Barnett** *embalse* Mississippi, S EEUU
531 Q7 **Ross River** Territorio del Norte, N Australia
46 J7 **Ross River** Territorio del Yukon, O Canadá
335 O20 **Rossano** ***ant.*** Roscianum. Calabria, SO Italia
47 W16 **Rossburn** Manitoba, S Canadá
50 H13 **Rosseau** Ontario, S Canadá
547 R17 **Rossel, Isla** ***ant.*** Isla Yela. *isla* SE PNG
Rosselló *ver* Rosellón
59 P16 **Rossignol** *lago* Nueva Escocia, SE Canadá
279 C19 **Rössing** Erongo, O Namibia
Rossitten *ver* Rybachiy
Rossiyskaya Federatsiya *ver* Federación Rusa
47 N17 **Rossland** Columbia Británica, SO Canadá
307 F20 **Rosslare** ***Ir.*** Ros Láir. SE Irlanda
307 F20 **Rosslare Harbour** Wexford, SE Irlanda
319 M14 **Rosslau** Sajonia-Anhalt, E Alemania
258 G10 **Rosso** Trarza, SO Mauritania
322 X14 **Rosso** *cabo* Córcega, Francia, C Mar Mediterráneo
296 H16 **Rosson** Jämtland, C Suecia
307 K21 **Ross-on-Wye** O Inglaterra, RU
Rossony *ver* Rasony
390 L9 **Rossosh'** Voronezhskaya Oblast', O Federación Rusa
91 R1 **Rossville** Georgia, SE EEUU
Rostak *ver* Ar Rustāq
431 P14 **Rostāq** Hormozgān, S Irán
367 N5 **Rostavytsya** *río* N Ucrania
47 T15 **Rosthern** Saskatchewan, S Canadá
318 M8 **Rostock** Mecklemburgo-Pomerania Anterior, NE Alemania
382 L16 **Rostov** Yaroslavskaya Oblast', O Federación Rusa
Rostov *ver* Rostov-na-Donu
390 L12 **Rostov-na-Donu** ***var.*** Rostov. Rostovskaya Oblast', SO Federación Rusa
390 L10 **Rostovskaya Oblast'** *provincia* SO Federación Rusa
295 G13 **Røsvatnet** *lago* C Noruega
296 J14 **Rosvik** Norrbotten, N Suecia
91 S3 **Roswell** Georgia, SE EEUU
135 U14 **Roswell** Nuevo México, SO EEUU
319 I23 **Rot** *río* S Alemania
299 K12 **Rot** Kopparberg, C Suecia
556 L6 **Rota** *isla* S Islas Marianas Septentrionales
330 J15 **Rota** Andalucía, S España
95 P6 **Rotan** Texas, SO EEUU
Rotcher, Isla *ver* Tamana
318 I11 **Rotenburg** Baja Sajonia, NO Alemania
Rotenburg *ver* Rotenburg an der Fulda
319 I16 **Rotenburg an der Fulda** ***var.*** Rotenburg. Turingia, C Alemania
319 L18 **Roter Main** *río* E Alemania
319 K20 **Roth** Baviera, SE Alemania
319 G16 **Rothaargebirge** *cordillera* O Alemania
Rothenburg *ver* Rothenburg ob der Tauber
319 J20 **Rothenburg ob der Tauber** ***var.*** Rothenburg. Baviera, S Alemania
566 H6 **Rothera** *estación científica del RU* Antártida
543 I17 **Rotherham** Canterbury, Isla del Sur, NZ
307 M17 **Rotherham** N Inglaterra, RU
306 H12 **Rothesay** O Escocia, RU
342 E7 **Rothrist** Aargau, N Suiza
566 H6 **Rothschild** *isla* Antártida
512 R18 **Roti** *estrecho* Nusa Tenggara, S Indonesia
512 Qq18 **Roti** *isla* S Indonesia
Roti, Isla *ver* Rote, Isla
535 O8 **Roto** Nueva Gales del Sur, SE Australia
542 N8 **Rotoiti** *lago* Isla del Norte, NZ
Rotomagus *ver* Rouen
335 N19 **Rotondella** Basilicata, S Italia
322 E2 **Rotondo** *monte* Córcega, Francia, C Mar Mediterráneo
543 I15 **Rotoroa** *lago* Isla del Sur, NZ
542 N8 **Rotorua** *lago* Isla del Norte, NZ
542 N8 **Rotorua** Bay of Plenty, Isla del Norte, NZ
319 N22 **Rott** *río* SE Alemania
342 F10 **Rotten** *río* S Suiza
343 T6 **Rottenmann** Estiria, E Austria
310 H12 **Rotterdam** Holanda Meridional, SO Países Bajos
78 K10 **Rotterdam** Nueva York, NE EEUU
300 M21 **Rottnen** *lago* S Suecia
310 N4 **Rottumeroog** *isla* Archipiélago de Frisia Occidental, NE Países Bajos
310 N4 **Rottumerplaat** *isla* Archipiélago de Frisia Occidental, NE Países Bajos
319 G23 **Rottweil** Baden-Württemberg, S Alemania
555 O7 **Rotui, Monte** *volcán* Moorea, O Polinesia Francesa
323 P1 **Roubaix** Nord, N Francia
347 C15 **Roudnice nad Labem** ***Alem.*** Raudnitz an der Elbe. Severní Čechy, N República Checa
322 M4 **Rouen** ***Esp.*** Ruán, ***ant.*** Rotomagus. Seine-Maritime, N Francia
513 Y11 **Rouffaer, Reservas** *reserva* Irian Jaya, E Indonesia
Rouffaer-Rivier *ver* Tariku, Sungai
51 N10 **Rouge, Rivière** *río* Québec, SE Canadá
82 J6 **Rough** *río* Kentucky, S EEUU
82 J6 **Rough River, Lake** *embalse* Kentucky, S EEUU
Rouhaïbé *ver* Ar Ruḥaybah
322 K11 **Rouillac** Charente, O Francia
Roulers *ver* Roeselare
50 J12 **Round** *lago* Ontario, SE Canadá
535 U5 **Round** *monte* Nueva Gales del Sur, SE Australia
517 Y15 **Round, Isla** ***var.*** Île Ronde. *isla* NE Mauricio
127 U7 **Round Mountain** Nevada, O EEUU
95 R10 **Round Mountain** Texas, SO EEUU
95 S10 **Round Rock** Texas, SO EEUU
119 U10 **Roundup** Montana, NO EEUU
175 Y10 **Roura** NE Guayana Francesa
Rourkela *ver* Raurkela
306 J4 **Rousay** *isla* N Escocia, RU
50 H13 **Rousseau** *lago* Ontario, S Canadá
Rousselaere *ver* Roeselare
Roussillon *ver* Rosellón
51 V7 **Routhierville** Québec, SE Canadá
311 K25 **Rouvroy** Luxemburgo, SE Bélgica
50 I7 **Rouyn-Noranda** Québec, SE Canadá
Rouyuanchengzi *ver* Huachi
295 L12 **Rovaniemi** Lappi, N Finlandia
334 E7 **Rovato** Lombardía, N Italia
383 N11 **Rovdino** Arjangel'skaya Oblast', NO Federación Rusa
Roven'ki *ver* Roven'ky
367 Y8 **Roven'ky** ***var.*** Roven'ki. Luhans'ka Oblast', E Ucrania
Rovenskaya Oblast' *ver* Rivnens'ka Oblast'
Rovenskaya Sloboda *ver* Rovyenskaya Slabada
334 G7 **Rovereto** ***Alem.*** Rofreit. Trentino-Alto Adigio, N Italia
502 K13 **Rôviëng Tbong** Preăh Vihéar, N Camboya
Rovigno *ver* Rovinj
334 H8 **Rovigo** Véneto, NE Italia
350 A10 **Rovinj** ***It.*** Rovigno. Istra, NO Croacia
174 E10 **Rovira** Tolima, C Colombia
366 K4 **Rovno** ***Ucr.*** Rivno, ***Pol.*** Równe, ***Rus.*** Rovno. Rivnens'ka Oblast', NO Ucrania
Rovno *ver* Rivnens'ka Oblast'
391 P9 **Rovnoye** Saratovskaya Oblast', O Federación Rusa
278 Q12 **Rovuma** ***var.*** Ruvuma. *río* Mozambique/Tanzania *ver también* Ruvuma
371 O19 **Rovyenskaya Slabada** ***Rus.*** Rovenskaya Sloboda. Homyel'skaya Voblasts', SE Bielorrusia
535 R5 **Rowena** Nueva Gales del Sur, SE Australia
83 T11 **Rowland** Carolina del Norte, SE EEUU
67 N5 **Rowley** *isla* Territorios del Noroeste, NE Canadá
67 N5 **Rowley** *río* Isla de Baffin, Territorios del Noroeste, NE Canadá
517 W8 **Rowley, Escollos** *arrecife* NO Australia
503 S13 **Roxas** Mindoro, N Filipinas
503 T14 **Roxas City** Isla Panay, C Filipinas
83 U8 **Roxboro** Carolina del Norte, SE EEUU
543 D23 **Roxburgh** Otago, Isla del Sur, Nueva Zelanda
306 K13 **Roxburgh** *región histórica* SE Escocia, RU
534 H5 **Roxby Downs** Australia Meridional
300 M17 **Roxen** *lago* S Suecia
95 V5 **Roxton** Texas, SO EEUU
51 P12 **Roxton-Sud** Québec, SE Canadá
119 U8 **Roy** Montana, NO EEUU
135 U10 **Roy** Nuevo México, SO EEUU
114 L13 **Roy, Le** Illinois, N EEUU
103 Q6 **Roy, Le** Kansas, C EEUU
107 W11 **Roy, Le** Minnesota, N EEUU
78 E10 **Roy, Le** Nueva York, NE EEUU
239 B24 **Roy Cove Settlement** Gran Malvina, Islas Malvinas
135 S6 **Royal Gorge** *valle* Colorado, C EEUU
307 M20 **Royal Leamington Spa** ***var.*** Leamington, Leamington Spa. C Inglaterra, RU
307 O23 **Royal Tunbridge Wells** ***var.*** Tunbridge Wells. SE Inglaterra, Reino Unido
114 L1 **Royale** *isla* Michigan, N EEUU
94 L9 **Royalty** Texas, SO EEUU
322 J11 **Royan** Charente-Maritime, O Francia
323 O3 **Roye** Somme, N Francia
300 H15 **Røyken** Buskerud, S Noruega
296 F14 **Røyrvik** Nord-Trøndelag, C Noruega
95 U6 **Royse City** Texas, SO EEUU
307 O21 **Royston** E Inglaterra, RU
91 U2 **Royston** Georgia, SE EEUU
354 L10 **Roza** ***ant.*** Gyulovo. Burgaska Oblast, E Bulgaria
351 L16 **Rožaje** Montenegro, SO Yugoslavia
346 M10 **Różan** Ostrołęka, E Polonia
367 O10 **Rozdil'na** Odes'ka Oblast', SO Ucrania
367 S12 **Rozdol'ne** ***Rus.*** Razdolnoye. Respublika Krym, S Ucrania
439 Q9 **Rozhdestvenka** Akmola, C Kazajstán
366 I6 **Rozhnyativ** Ivano-Frankivs'ka Oblast', O Ucrania
366 J3 **Rozhyshche** Volyns'ka Oblast', NO Ucrania
Roznau am Radhost *ver* Rožnov pod Radhoštěm
347 L19 **Rožňava** ***Alem.*** Rosenau, ***Hung.*** Rozsnyó. Východné Slovensko, E Eslovaquia
366 K10 **Roznov** Neamţ, NE Rumania
347 I18 **Rožnov pod Radhoštěm** ***Alem.*** Rosenau, Roznau am Radhost. Severní Morava, E República Checa
Rózsahegy *ver* Ružomberok
Rozsnyó *ver* Rāşnov, Rumania
Rozsnyó *ver* Rožňava, Eslovaquia
351 K18 **Rranxë** Shkodër, NO Albania
351 L18 **Rrëshen** ***var.*** Rresheni, Rrshen. Lezhë, C Albania
Rresheni *ver* Rrëshen
Rrogozhina *ver* Rrogozhinë
351 K20 **Rrogozhinë** ***var.*** Rogozhina, Rogozhinë, Rrogozhina. Tiranë, O Albania
Rrshen *ver* Rrëshen
350 O13 **Rtanj** *monte* E Yugoslavia
391 O7 **Rtishchevo** Saratovskaya Oblast', O Federación Rusa
487 N7 **Ru He** *río* C China
330 I4 **Rúa, A** ***var.*** La Rúa. Galicia, NO España
Rúa, La *ver* Rúa, A
542 N12 **Ruahine, Montes** ***var.*** Ruarine. *cordillera* Isla del Norte, NZ
543 L14 **Ruamahanga** *río* Isla del Norte, Nueva Zelanda
275 D19 **Ruanda** ***of.*** República de Ruanda; ***ant.*** Ruanda. *república* C África
Ruanda, República de *ver* Ruanda
542 M10 **Ruapehu** *monte* Isla del Norte, Nueva Zelanda
543 C25 **Ruapuke** *isla* SO NZ
Ruarine *ver* Ruahine, Montes
542 O9 **Ruatahuna** Bay of Plenty, Isla del Norte, NZ
542 Q8 **Ruatoria** Gisborne, Isla del Norte, NZ
542 K4 **Ruawai** Northland, Isla del Norte, NZ
51 N8 **Ruban** *río* Québec, SE Canadá
275 I22 **Rubeho, Montes** *cordillera* C Tanzania
499 U3 **Rubeshibe** Hokkaidō, NE Japón
Rubezhnoye *ver* Rubizhne
351 L18 **Rubik** Lezhë, C Albania
174 H7 **Rubio** Táchira, O Venezuela
367 X6 **Rubizhne** ***Rus.*** Rubezhnoye. Luhans'ka Oblast', E Ucrania
275 F20 **Rubondo** *isla* N Tanzania
378 J16 **Rubtsovsk** Altayskiy Kray, S Federación Rusa
119 Q12 **Ruby** *cordillera* Montana, NO EEUU
127 W4 **Ruby** *lago* Nevada, O EEUU
127 W3 **Ruby** *monte* Nevada, O EEUU
127 W4 **Ruby, Montes** *cordillera* Nevada, O EEUU
139 P9 **Ruby** Alaska, EEUU
370 C10 **Rucava** Liepāja, SO Letonia
Rūdān *ver* Dehbārez
Rudelstadt *ver* Ciechanowiec
Rudensk *ver* Rudzyensk
371 G14 **Rūdiškės** Trakai, S Lituania
300 H24 **Rudkøbing** Fyn, C Dinamarca
379 U17 **Rudnaya Pristan'** Primorskiy Kray, SE Federación Rusa
439 V14 **Rudnichnyy** ***Kaz.*** Rūdnichnyy. Taldykorgan, SE Kazajstán
383 S13 **Rudnichnyy** Kirovskaya Oblast', NO Federación Rusa
354 N9 **Rudnik** Varnenska Oblast, E Bulgaria
Rudny *ver* Rudnyy
390 H4 **Rudnya** Smolenskaya Oblast', O Federación Rusa
391 O8 **Rudnya** Volgogradskaya Oblast', SO Federación Rusa
438 M7 **Rudnyy** ***var.*** Rudny. Kustanay, N Kazajstán
378 K5 **Rudol'fa** *isla* Tierra de Francisco José, NO Federación Rusa
Rudolfswert *ver* Novo Mesto
319 L17 **Rudolstadt** Turingia, C Alemania
115 Q4 **Rudyard** Michigan, N EEUU
119 S7 **Rudyard** Montana, NO EEUU
371 K16 **Rudzyensk** ***Rus.*** Rudensk. Minskaya Voblasts', C Bielorrusia
330 L6 **Rueda** Castilla y León, N España
354 F10 **Ruen** *monte* Bulgaria/ Macedonia
274 G10 **Rufa'a** Gezira, C Sudán
322 L10 **Ruffec** Charente, O Francia
83 R14 **Ruffin** Carolina del Sur, SE EEUU
275 J23 **Rufiji** *río* E Tanzania
195 A20 **Rufino** Santa Fe, C Argentina
258 F11 **Rufisque** O Senegal
279 K14 **Rufunsa** Lusaka, C Zambia
370 J9 **Rugāji** Balvi, E Letonia
487 R7 **Rugao** Jiangsu, E China
307 M20 **Rugby** C Inglaterra, RU
107 N3 **Rugby** Dakota del Norte, N EEUU
318 N7 **Rügen** *cabo* NE Alemania
Ruhaybeh *ver* Ar Ruḥaybah
275 E19 **Ruhengeri** NO Ruanda
Ruhja *ver* Rūjiena
318 M10 **Ruhner Berg** *colina* N Alemania
370 F7 **Ruhnu** ***var.*** Ruhnu Saar, ***Sue.*** Runö. *isla* SO Estonia
Ruhnu Saar *ver* Ruhnu
319 G15 **Ruhr** *río* O Alemania
319 V6 **Ruhr, Valle del** *región industrial* O Alemania
487 S11 **Rui'an** ***var.*** Rui an. Zhejiang, SE China
487 P10 **Ruichang** Jiangxi, S China
94 J11 **Ruidosa** Texas, SO EEUU
135 S14 **Ruidoso** Nuevo México, SO EEUU
487 P12 **Ruijin** Jiangxi, S China
486 D13 **Ruili** Yunnan, SO China
310 N8 **Ruinen** Drenthe, NE Países Bajos
311 D17 **Ruiselede** Flandes Occidental, O Bélgica
238 P5 **Ruivo de Santana, Pico** *monte* Madeira, Portugal, NE Océano Atlántico
146 J12 **Ruiz** Nayarit, SO México
174 E10 **Ruiz, Nevado del** *volcán* O Colombia
418 J9 **Rujaylah, Ḥarrat ar** *lago salado* N Jordania
Rujen *ver* Rūjiena
370 H7 **Rūjiena** ***Est.*** Ruhja, ***Alem.*** Rujen. Valmiera, N Letonia
267 I18 **Ruki** *río* O Rep. Dem. del Congo
275 E22 **Rukwa** *región* SO Tanzania
275 F23 **Rukwa** *lago* SE Tanzania
95 P6 **Rule** Texas, SO EEUU
90 K3 **Ruleville** Mississippi, S EEUU
Rum *ver* Rhum
107 V7 **Rum** *río* Minnesota, N EEUU
158 J4 **Rum, Cayo** *isla* C Bahamas
350 K10 **Ruma** Serbia, N Yugoslavia
Rumadiya *ver* Ar Ramādī
427 Q7 **Rumāḥ** Ar Riyāḍ, C Arabia Saudita
Rumaitha *ver* Ar Rumaythah
347 O24 **Rumania** ***Búl.*** Rumūniya, ***Alem.*** Rumänien, ***Hung.*** Románia, ***Rum.*** România, ***Scr.*** Rumunjska, ***Ucr.*** Rumuniya; ***ant.*** Republica Socialistă România, Roumania, Rumania, República Socialista de Rumania, ***Rum.*** Romînia. *república* SE Europa
Rumänish-Sankt-Georgen *ver* Sângeorz-Băi
419 Y13 **Rumaylah** SE Irak
419 P2 **Rumaylah, Wādī** *río estacional* NE Siria
513 V10 **Rumbati** Irian Jaya, E Indonesia
275 E14 **Rumbek** El Buhayrat, S Sudán
513 W10 **Rumberpon** *isla* E Indonesia
Rumburg *ver* Rumburk
347 D14 **Rumburk** ***Alem.*** Rumburg. Severní Čechy, N República Checa
311 M26 **Rumelange** Luxemburgo, S Luxemburgo
311 D20 **Rumes** Hainaut, SO Bélgica
79 P7 **Rumford** Maine, NE EEUU
346 I6 **Rumia** Gdańsk, N Polonia
351 J17 **Rumija** *cordillera* SO Yugoslavia
323 T11 **Rumilly** Haute-Savoie, E Francia
419 O6 **Rūmiyah** O Irak
Rummah, Wādī ar *ver* Rimah, Wādī ar

319 G18 **Rüsselsheim** Hessen, O Alemania
295 K8 **Russenes** Finnmark, N Noruega
139 N11 **Russian Mission** Alaska, EEUU
126 M7 **Russian** *río* California, O EEUU
566 L13 **Russkaya** *estación científica rusa* Antártida
378 J7 **Russkaya Gavan'** Nueva Zembla, Arjangel'skaya Oblast', N Federación Rusa
378 M8 **Russkiy** *isla* N Federación Rusa
343 Y5 **Rust** Burgenland, E Austria
Rustaq *ver* Ar Rustāq
415 U10 **Rust'avi** SE Georgia
83 T7 **Rustburg** Virginia, NE EEUU
Rustchuk *ver* Ruse
295 L8 **Rustefjelbma** Finnmark, N Noruega
279 I21 **Rustenburg** North-West, N Rep. de Sudáfrica
90 H5 **Ruston** Luisiana, S EEUU
275 E21 **Rutana** SE Burundi
198 I4 **Rutana, Volcán** *monte* N Chile
Rutanzige, Lago *ver* Eduardo, Lago
Rutba *ver* Ar Ruṭbah
330 M14 **Rute** Andalucía, S España
512 Pp16 **Ruteng** *ant.* Roeteng. Flores, C Indonesia
566 L8 **Rutford, Corriente de hielo** *formación de hielo* Antártida
127 X6 **Ruth** Nevada, O EEUU
319 G15 **Rüthen** Renania del Norte-Westfalia, O Alemania
50 D17 **Rutherford** Ontario, S Canadá
83 Q10 **Rutherfordton** Carolina del Norte, SE EEUU
307 J18 **Ruthin** *Gal.* Rhuthun. NE Gales, Reino Unido
342 G7 **Rüti** Zurich, N Suiza
Rutlam *ver* Ratlām
78 M9 **Rutland** Vermont, NE EEUU
307 N19 **Rutland** *región histórica* C Inglaterra, RU
83 N8 **Rutledge** Tennessee, S EEUU
478 G12 **Rutog** *var.* Rutok. Xizang Zizhiqu, O China
Rutok *ver* Rutog
267 P19 **Rutshuru** Nord Kivu, E Rep. Democrática del Congo
310 L8 **Rutten** Flevoland, N Países Bajos
391 Q17 **Rutul** Respublika Dagestan, SO Federación Rusa
296 L14 **Ruukki** Oulu, C Finlandia
310 N11 **Ruurlo** Gelderland, E Países Bajos
431 S15 **Ru'ūs al Jibāl** *cabo* Omán/EAU
418 I7 **Ru'ūs aṭ Ṭīwāl, Jabal** *cordillera* O Siria
275 H23 **Ruvuma** *región* SE Tanzania
275 I25 **Ruvuma** *var.* Río Rovuma. *río* Mozambique/Tanzania *ver también* Rovuma, Río
Ruwais *ver* Ar Ruways
427 Z10 **Ruways, Cabo ar** *cabo* E Omán
418 L9 **Ruwayshid, Wadi ar** *río estacional* NE Jordania
267 P18 **Ruwenzori** *cordillera* Uganda/Rep. Dem. del Congo
427 Y8 **Ruwī** NE Omán
354 F9 **Ruy** *monte* Bulgaria/Yugoslavia
Ruya *ver* Luia, Río
275 E20 **Ruyigi** E Burundi
391 P5 **Ruzayevka** Respublika Mordoviya, O Federación Rusa
371 G18 **Ruzhany** *Rus.* Ruzhany. Brestskaya Voblasts', SO Bielorrusia
354 I10 **Rŭzhevo Konare** *var.* Rŭzhevo Konare. Plovdivska Oblast, C Bulgaria
Ruzhin *ver* Ruzhyn
354 G7 **Ruzhintsi** Oblast Montana, NO Bulgaria
367 N5 **Ruzhyn** *Rus.* Ruzhin. Zhytomyrs'ka Oblast', N Ucrania
347 K19 **Ružomberok** *Alem.* Rosenberg, *Hung.* Rózsahegy. Stredné Slovensko, N Eslovaquia
347 C16 **Ruzyně** *aeropuerto internacional* (Praga) Praha, C República Checa
300 G22 **Ry** Århus, C Dinamarca
Ryasna *ver* Rasna
390 L5 **Ryazanskaya Oblast'** *provincia* O Federación Rusa
390 M6 **Ryazhsk** Ryazanskaya Oblast', O Federación Rusa
382 J2 **Rybachiy** *península* NO Federación Rusa
370 B13 **Rybachiy** *Alem.* Rossitten. Kaliningradskaya Oblast', O Federación Rusa
Rybach'ye *ver* Balykchy
382 L15 **Rybinsk** *ant.* Andropov. Yaroslavskaya Oblast', O Federación Rusa
382 K14 **Rybinsk, Embalse de** *Rus.* Rybinskoye Vodojranilishche. *embalse* O Federación Rusa
Rybinskoye Vodojranilishche *ver* Rybinsk, Embalse de
347 I16 **Rybnik** Katowice, S Polonia
Rybnitsa *ver* Ribnița
347 F16 **Rychnov nad Kněžnou** *Alem.* Reichenau. Východní Čechy, NE República Checa
346 I12 **Rychwał** Konin, C Polonia
47 O13 **Rycroft** Alberta, O Canadá
300 L21 **Ryd** Kronoberg, S Suecia
300 L20 **Rydaholm** Jönköping, S Suecia
566 I8 **Rydberg** *península* Antártida
307 P23 **Rye** SE Inglaterra, RU
127 S3 **Rye Patch** *embalse* Nevada, O EEUU
119 T10 **Ryegate** Montana, NO EEUU
300 D15 **Ryfylke** *región física* S Noruega
300 H16 **Rygge** Østfold, S Noruega
346 N13 **Ryki** Lublin, E Polonia
Rykovo *ver* Yenakiyeve
390 I7 **Ryl'sk** Kurskaya Oblast', O Federación Rusa
535 S8 **Rylstone** Nueva Gales del Sur, SE Australia
347 H17 **Rýmařov** *Alem.* Römerstadt. Severní Morava, E República Checa
438 E11 **Ryn** *desierto* O Kazajstán
498 M8 **Ryōtsu** *var.* Ryōtu. Niigata, Sado, C Japón
Ryōtu *ver* Ryōtsu
346 K10 **Rypin** Włocławek, C Polonia
Ryshkany *ver* Rîșcani
Ryssel *ver* Lille
Ryswick *ver* Rijswijk
300 M24 **Rytterknægten** *colina* E Dinamarca
499 M11 **Ryūgasaki** Ibaraki, Honshū, S Japón
558 I6 **Ryukyu, Fosa de las** *var.* Fosa de Nansei-sotō. *accidente submarino* S Mar de la China Oriental
346 D11 **Rzepin** *Alem.* Reppen. Gorzów, O Polonia
347 N16 **Rzeszów** Rzeszów, SE Polonia
347 N16 **Rzeszów** *of.* Województwo Rzeszowskie. *provincia* SE Polonia
Rzeszowskie, Województwo *ver* Rzeszów
382 I16 **Rzhev** Tverskaya Oblast', O Federación Rusa
Rzhishchev *ver* Rzhyshchiv
367 P5 **Rzhyshchiv** *Rus.* Rzhishchev. Kyyivs'ka Oblast', N Ucrania

S

Sá da Bandeira *ver* Lubango
502 K15 **Sa Đec** Đông Thap, S Vietnam
178 I11 **Sa Kaeo** Prachin Buri, C Tailandia
418 E11 **Sa'ad** Southern, O Israel
343 P7 **Saalach** *río* O Austria
319 L14 **Saale** *río* C Alemania
319 L17 **Saalfeld** *var.* Saalfeld an der Saale. Turingia, C Alemania
Saalfeld *ver* Zalewo
Saalfeld an der Saale *ver* Saalfeld
342 C8 **Saane** *río* O Suiza
Saar *ver* Sarre, Francia/Alemania
319 D19 **Saar** *Fr.* Sarre. *río* Francia/Alemania
Saar in Mähren *ver* Žďár nad Sázavou
319 E20 **Saarbrücken** *Fr.* Sarrebruck. Sarre, SO Alemania
Saarburg *ver* Sarrebourg
Saare *ver* Saaremaa
370 D6 **Sääre** *var.* Sjar. Saaremaa, O Estonia
370 E6 **Saaremaa** *Alem.* Oesel, Ösel; *ant.* Saare. *isla* O Estonia
370 D5 **Saaremaa** *of.* Saare Maakond. *provincia* O Estonia
295 L12 **Saarenkylä** Lappi, N Finlandia
Saargemund *ver* Sarreguemines
296 L17 **Saarijärvi** Keski-Suomi, C Finlandia
295 L10 **Saariselkä** *montes* NE Finlandia
295 M10 **Saariselkä** *Lap.* Suoločielgi. Lappi, N Finlandia
Saarlautern *ver* Saarlouis
319 D20 **Saarlouis** *ant.* Saarlautern. Sarre, SO Alemania
342 E11 **Saaser Vispa** *río* S Suiza
415 X12 **Saatlı** *Rus.* Saatly. C Azerbaiyán
Saatly *ver* Saatlı
Saaz *ver* Žatec
418 J7 **Sab' Ābār** *var.* Sab'a Biyar, Sa'b Bi'ār. Ḥimṣ, C Siria
Sa'b Bi'ār *ver* Sab' Ābār
513 X9 **Saba** Irian Jaya, E Indonesia
159 V9 **Saba** *isla* N Antillas Neerlandesas
Sab'a Biyar *ver* Sab' Ābār
350 K11 **Šabac** Serbia, O Yugoslavia
331 W5 **Sabadell** Cataluña, E España
498 J9 **Sabae** Fukui, Honshū, SO Japón
512 O3 **Sabah** *ant.* Borneo del Norte británico. *estado* Malasia Oriental
138 D16 **Sabak** *cabo* Isla Agattu, Alaska, EEUU
511 Gg4 **Sabak** *var.* Sabak Bernaam. Selangor, Malasia peninsular
Sabak Bernaam *ver* Sabak
275 J20 **Sabaki** *río* S Kenia
430 L2 **Sabalān, Kuhhā-ye** *monte* NO Irán
512 P14 **Sabalana, Islas** *var.* Islas Liukang Tenggaya. *archipiélago* C Indonesia
466 H7 **Sabalgarh** Madhya Pradesh, C India
158 E4 **Sabana** *archipiélago* C Cuba
154 H7 **Sabanagrande** *var.* Sabana Grande. Francisco Morazán, S Honduras
174 E5 **Sabanalarga** Atlántico, N Colombia
147 W14 **Sabancuy** Campeche, SE México
159 N8 **Sabaneta** NO República Dominicana
174 J4 **Sabaneta** Falcón, N Venezuela
556 K2 **Sabaneta, Punta** *ant.* Ushi Point. *cabo* Saipan, S Islas Marianas Septentrionales
513 Y12 **Sabang** Irian Jaya, E Indonesia
366 L10 **Sābāoani** Neamț, NE Rumania
467 J26 **Sabaragamuwa** *provincia* C Sri Lanka
Sabaria *ver* Szombathely
466 D10 **Sābarmati** *río* NO India
512 T6 **Sabatai** Isla Morotai, E Indonesia
427 Q15 **Sab'atayn, Ramlat as** *desierto* C Yemen
335 I16 **Sabaudia** Lazio, C Italia
179 J19 **Sabaya** Oruro, S Bolivia
Sabbioncello *ver* Orebić
450 I8 **Ṣāberī, Hāmūn-e** *var.* Daryācheh-ye Hāmūn, Daryācheh-ye Sīstān. *lago* Afganistán/Irán *c* Sīstān, Daryācheh-ye
103 P2 **Sabetha** Kansas, C EEUU
255 P10 **Sabhā** C Libia
370 E8 **Sabile** *Alem.* Zabeln. Talsi, NO Letonia
115 R14 **Sabina** Ohio, N EEUU
95 Q11 **Sabinal** *río* Texas, SO EEUU
146 I3 **Sabinal** Chihuahua, N México
95 Q12 **Sabinal** Texas, SO EEUU
147 N6 **Sabinas** *río* NE México
147 N6 **Sabinas** Coahuila de Zaragoza, NE México
147 O8 **Sabinas Hidalgo** Nuevo León, NE México
90 F9 **Sabine** *lago* Luisiana/Texas, S EEUU
95 W7 **Sabine** *río* Luisiana/Texas, SO EEUU
295 O3 **Sabine, Tierra de** *región física* C Svalbard
331 S4 **Sabiñánigo** Aragón, NE España
415 X12 **Sabirabad** C Azerbaiyán
Sabkha *ver* As Sabkhah
503 S13 **Sablayan** Mindoro, N Filipinas
59 P16 **Sable** *cabo* Terranova y Labrador, SE Canadá
91 X17 **Sable** *cabo* Florida, SE EEUU
59 R16 **Sable** *isla* Nueva Escocia, SE Canadá
322 K7 **Sable-sur-Sarthe** Sarthe, NO Francia
50 L11 **Sables, Lac des** *lago* Québec, SE Canadá
50 E10 **Sables, Rivière aux** *río* Ontario, S Canadá
322 I9 **Sables-d'Olonne, Les** Vendée, NO Francia
383 U7 **Sablya** *monte* NO Federación Rusa
259 U14 **Sabon Birnin Gwari** Kaduna, C Nigeria
259 V11 **Sabon Kafi** Zinder, C Níger
330 I6 **Sabor** *río* N Portugal
50 J8 **Sabourin** *lago* Québec, SE Canadá
322 J14 **Sabres** Landes, SO Francia
567 X13 **Sabrina, Costa de** *región física* Antártida
426 M11 **Sabt al Ulayā** 'Asīr, SO Arabia Saudita
330 I8 **Sabugal** Guarda, N Portugal
107 Z13 **Sabula** Iowa, C EEUU
427 N13 **Ṣabyā** Jīzān, SO Arabia Saudita
Sabzawar *ver* Sabzevār
Sabzawaran *ver* Sabzvārān
431 S4 **Sabzevār** *var.* Sabzawar. Khorāsān, NE Irán
431 T12 **Sabzvārān** *var.* Sabzawaran; *ant.* Jiroft. Kermān, SE Irán
107 T13 **Sac City** Iowa, C EEUU
Sacajawea Peak *ver* Matterhorn, Oregón EEUU
278 C9 **Sacandica** Uíge, NO Angola
154 A2 **Sacatepéquez** *of.* Departamento de Sacatepéquez. *departamento* S Guatemala
330 F11 **Sacavém** Lisboa, O Portugal
331 P8 **Sacedón** Castilla-La Mancha, C España
366 J12 **Săcele** *Alem.* Vierdörfer, *Hung.* Négyfalu; prev. *Alem.* Sieben Dörfer, *Hung.* Hétfalu. Brașov, C Rumania
58 C7 **Sachigo** *río* Ontario, C Canadá
58 C8 **Sachigo** *lago* Ontario, C Canadá
58 C8 **Sachigo** Ontario, C Canadá
491 Y16 **Sach'ŏn** *Jap.* Sansenhō; *ant.* Samch'ŏnpō. S Corea del Sur
66 G5 **Sachs Harbour** Isla Banks, Territorios del Noroeste, N Canadá
Sachsen/Saxe *ver* Sajonia
Sachsen-Anhalt *ver* Sajonia-Anhalt
343 R9 **Sachsenburg** Salzburgo, S Austria
Sachsenfeld *ver* Žalec
Sächsisch-Reen/Sächsisch-Regen *ver* Reghin
78 H8 **Sackets Harbor** Nueva York, NE EEUU
59 P14 **Sackville** Nueva Brunswick, SE Canadá
79 P8 **Saco** *río* Maine/New Hampshire, NE EEUU
79 P9 **Saco** Maine, NE EEUU
127 N6 **Sacramento** *río* California, O EEUU
134 I10 **Sacramento** *valle* Arizona, SO EEUU
127 N5 **Sacramento** *valle* California, O EEUU
127 O7 **Sacramento** *capital estatal* California, O EEUU
135 T14 **Sacramento, Montes** *cordillera* Nuevo México, SO EEUU
331 N15 **Sacratif** *cabo* S España
366 F9 **Săcueni** *ant.* Săcuieni, *Hung.* Székelyhid. Bihor, O Rumania
Săcuieni *ver* Săcueni
331 R4 **Sádaba** Aragón, NE España
418 I6 **Ṣadad** Ḥimṣ, O Siria
427 O13 **Ṣa'dah** NO Yemen
498 D9 **Sadamisaki-hinto** *península* Shikoku, SO Japón
512 P12 **Sadang, Sungai** *río* Sulawesi, C Indonesia
502 H17 **Sadao** Songkhla, SO Tailandia
430 L8 **Sadd-e Dez, Daryācheh-ye** *lago* O Irán
79 P6 **Saddleback** *monte* Maine, NE EEUU
79 S3 **Saddleback, Monte** *colina* Maine, NE EEUU
427 W13 **Sadḥ** S Omán
258 J11 **Sadiola** Kayes, O Malí
451 R12 **Sādiqābād** Punjab, E Pakistán
463 Y10 **Sadiya** Assam, NE India
419 W9 **Sa'dīyah, Hawr as** *lago* E Irak
330 F12 **Sado** *río* S Portugal
498 M8 **Sado** *var.* Sadoga-shima. *isla* C Japón
Sadoga-shima *ver* Sado
354 I8 **Sadovets** Loveshka Oblast, N Bulgaria
391 O11 **Sadovoye** Respublika Kalmykiya, SO Federación Rusa
300 H20 **Sæby** Nordjylland, N Dinamarca
331 P9 **Saelices** Castilla-La Mancha, C España
Saena Julia *ver* Siena
Saetabicula *ver* Alzira
354 O12 **Safaalan** Tekirdağ, NO Turquía
Safad *ver* Ẕefat
Ṣafāqis *ver* Sfax
559 O10 **Safata** *bahía* Upolo, Samoa Occidental, C Océano Pacífico
Safed *ver* Ẕefat
Safed, Āb-i- *ver* Sefīd, Darya-ye
419 X11 **Ṣaffāf, Ḥawr aṣ** *humedal* S Irak
300 J16 **Säffle** Värmland, C Suecia
135 N15 **Safford** Arizona, SO EEUU
254 E7 **Safi** O Marruecos
430 M4 **Safīd, Rūd-e** *río* NO Irán
431 V9 **Safīdābeh** Khorāsān, E Irán
390 I4 **Safonovo** Smolenskaya Oblast', O Federación Rusa
414 H11 **Safranbolu** Zonguldak, N Turquía
419 Y13 **Safwān** SE Irak
79 N14 **Sag Harbor** Long Island, Nueva York, NE EEUU
478 J16 **Saga** *var.* Gya'gya. Xizang Zizhiqu, O China
498 C9 **Saga** Saga, Kyūshū, SO Japón
498 C8 **Saga** *of.* Saga-ken. *prefectura* Kyūshū, SO Japón
499 O8 **Sagae** Yamagata, Honshū, C Japón
502 F8 **Sagaing** Sagaing, C Myanmar (Birmania)
502 F7 **Sagaing** *división* N Myanmar (Birmania)
498 L11 **Sagamihara** Kanagawa, Honshū, S Japón
498 L11 **Sagami** *bahía* SO Japón
498 L12 **Sagami, Golfo de** *ensenada* SO Japón
Sagan *ver* Žagań
107 Y3 **Saganaga** *lago* Minnesota, N EEUU
467 F18 **Sāgar** Karnātaka, O India
466 I9 **Sāgar** *ant.* Saugor. Madhya Pradesh, C India
51 S8 **Sagard** Québec, SE Canadá
Sagarmatha *ver* Everest, Monte
503 T14 **Sagay** Negros, C Filipinas
431 V11 **Sāghand** Yazd, C Irán
Saghez *ver* Saqqez
115 R8 **Saginaw** *bahía* Michigan, N EEUU
115 R8 **Saginaw** Michigan, N EEUU
438 H11 **Sagiz** Atyrau, O Kazajstán
59 P5 **Saglek** *bahía* SO Mar del Labrador
238 H6 **Saglek, Banco** *accidente submarino* O Mar del Labrador
Saglouc/Sagluk *ver* Salluit
322 E2 **Sagonne** *golfo* Córcega, Francia, C Mar Mediterráneo
331 P13 **Sagra** *monte* S España
330 F14 **Sagres** Faro, S Portugal
135 S7 **Saguache** Colorado, C EEUU
158 J7 **Sagua de Tánamo** Holguín, E Cuba
158 E5 **Sagua la Grande** Villa Clara, C Cuba
51 R7 **Saguenay** *río* Québec, SE Canadá
254 C9 **Saguia al Hamra** *var.* As Saqia al Hamra. *río* N Sahara Occidental
331 S9 **Sagunt** *Esp.* Sagunto, *Ar.* Murviedro; *ant.* Saguntum. País Valenciano, E España
Sagunto/Saguntum *ver* Sagunt
418 H10 **Saḥāb** 'Ammān, NO Jordania
174 E6 **Sahagún** Córdoba, NO Colombia
330 L4 **Sahagún** Castilla y León, N España
427 X8 **Saḥam** N Omán
246 F9 **Sahara** *desierto* Libia/Argelia
255 U9 **Sahara el Gharbīya** *var.* Aṣ Ṣaḥrā' al Gharbīyah, Desierto Occidental. *desierto* C Egipto
255 X9 **Sahara el Sharqīya** *var.* Aṣ Ṣaḥrā' ash Sharqīyah, Desierto Arábigo, Desierto Oriental. *desierto* E Egipto
254 B10 **Sahara Occidental** *territorio ocupado por Marruecos* N África
462 J9 **Sahāranpur** Uttar Pradesh, N India
238 L10 **Saharianos, Montes** *accidente submarino* E Océano Atlántico
463 Q13 **Saharsa** Bihār, NE India
463 R14 **Sāhibganj** Bihār, NE India
419 Q7 **Sahīlīyah** C Irak
418 H4 **Sāḥilīyah, Jibāl as** *cordillera* NO Siria
354 M13 **Şahin** Tekirdağ, NO Turquía
451 U8 **Sāhīwāl** Punjab, E Pakistán
451 U9 **Sāhīwāl** *ant.* Montgomery. Punjab, E Pakistán
427 W11 **Saḥmah, Ramlat as** *desierto* C Omán
419 T13 **Ṣaḥrā' al Ḥijārah** *desierto* S Irak
146 H5 **Sahuaripa** Sonora, NO México
134 M16 **Sahuarita** Arizona, SO EEUU
146 L13 **Sahuayo** *var.* Sahuayo de José María Morelos; *ant.* Sahuayo de Díaz, Sahuayo de Porfirio Díaz. Michoacán de Ocampo, SO México
Sahuayo de Díaz/Sahuayo de José María Morelos/Sahuayo de Porfirio Díaz *ver* Sahuayo
517 W8 **Sahul, Plataforma** *accidente submarino* N Mar de Timor
502 I17 **Sai Buri** Pattani, SO Tailandia
Sai Hun *ver* Sir Daria
511 L7 **Sai, Sungai** *río* Borneo, N Indonesia
274 B13 **Sa'id Bundas** Western Bahr el Ghazal, SO Sudán
254 I6 **Saïda** NO Argelia
418 G7 **Saïda** *var.* Ṣaydā, Sayida; *ant.* Sidón. O Líbano
Sa'īdābād *ver* Sīrjān
546 J12 **Saidor** Madang, N PNG
463 S13 **Saidpur** *var.* Syedpur. Rajshahi, NO Bangladesh
342 C7 **Saignelégier** Jura, NO Suiza
498 G7 **Saigō** Shimane, Dōgo, SO Japón
Saigón *ver* Hồ Chí Minh
490 I12 **Saihan Toroi** Nei Mongol Zizhiqu, N China
Saihon Tal *ver* Sonid Youqi
295 M11 **Saija** Lappi, NE Finlandia
498 F10 **Saijō** Ehime, Shikoku, SO Japón
498 D10 **Saiki** Ōita, Kyūshū, SO Japón
513 Uu9 **Saileen** Irian Jaya, E Indonesia
296 N18 **Saimaa** *lago* SE Finlandia
296 N18 **Saimaa, Canal de** *Fin.* Saimaan Kanava, *Rus.* Saymenskiy Kanal. *canal* Finlandia/Federación Rusa
Saimaan Kanava *ver* Saimaa, Canal de
146 L10 **Saín Alto** Zacatecas, C México
306 L12 **Saint Abb's** *cabo* SE Escocia, RU
47 Y16 **Saint Adolphe** Manitoba, S Canadá
51 Q10 **Saint-Agapit** Québec, SE Canadá
307 M24 **Saint Alban's** *var.* Cabo St.Aldhelm's. *cabo* S Inglaterra, Reino Unido
307 O21 **Saint Albans** *ant.* Verulamium. E Inglaterra, RU
78 L6 **Saint Albans** Vermont, NE EEUU
83 Q5 **Saint Albans** Virginia Occidental, NE EEUU
47 Q14 **Saint Albert** *lago* Alberta, SO Canadá
Saint Aldhelm's, Cabo *ver* St Alban's, Cabo
51 S8 **Saint-Alexandre** Québec, SE Canadá
51 O11 **Saint-Alexis-des-Monts** Québec, SE Canadá
323 P2 **Saint-Amand-les-Eaux** Nord, N Francia
323 O9 **Saint-Amand-Montrond** *var.* St-Amand-Mont-Rond. Cher, C Francia
51 Q7 **Saint-Ambroise** Québec, SE Canadá
517 P16 **Saint-André** NE Reunión
50 M12 **Saint-André-Avellin** Québec, SE Canadá
322 K12 **Saint-André-de-Cubzac** Gironde, SO Francia
91 W7 **Saint Andrew, Estuario** *estrecho* Georgia, SE EEUU
91 Q9 **Saint Andrews** *bahía* Florida, SE EEUU
306 K11 **Saint Andrews** E Escocia, RU
Saint Anna, Fosa de *ver* Svyataya Anna, Fosa
158 J11 **Saint Ann's Bay** C Jamaica
59 T10 **Saint Anthony** Terranova, Terranova y Labrador, SE Canadá
119 R13 **Saint Anthony** Idaho, NO EEUU
534 M11 **Saint Arnaud** Victoria, SE Australia
543 I15 **Saint Arnaud, Montes** *cordillera* Isla Sur, NZ
51 T8 **Saint-Arsène** Québec, SE Canadá
59 R10 **Saint-Augustin** Québec, E Canadá
91 X9 **Saint Augustine** Florida, SE EEUU
307 H24 **Saint Austell** SO Inglaterra, RU
323 T4 **Saint-Avold** Moselle, NE Francia
323 N17 **Saint-Barthélemy** *cordillera* S Francia
322 L17 **Saint-Béat** Haute-Garonne, S Francia
307 I15 **Saint Bees** *cabo* NO Inglaterra, RU
517 P16 **Saint-Benoit** E Reunión
323 T13 **Saint-Bonnet** Hautes-Alpes, SE Francia
Saint Botolph's Town *ver* Boston
307 G21 **Saint Brides, Bahía** *estuario* SO Gales, RU
322 H5 **Saint-Brieuc** Côtes d'Armor, NO Francia
322 H5 **Saint-Brieuc** *bahía* NO Francia
322 L7 **Saint-Calais** Sarthe, NO Francia
51 Q10 **Saint-Casimir** Québec, SE Canadá
50 H16 **Saint Catharines** Ontario, S Canadá
159 S14 **Saint Catherine** *monte* N Granada
238 C11 **Saint Catherine, Punta** *cabo* E Bermuda
91 X6 **Saint Catherines** *isla* Georgia, SE EEUU
307 M24 **Saint Catherine's, Punta** *cabo* S Inglaterra, RU
323 N13 **Saint-Céré** Lot, S Francia
342 A10 **Saint Cergue** Vaud, O Suiza
323 R11 **Saint-Chamond** Loire, E Francia
119 S16 **Saint Charles** Idaho, NO EEUU
103 X4 **Saint Charles** Missouri, C EEUU
323 P13 **Saint-Chély-d'Apcher** Lozère, S Francia
Saint Christopher-Nevis *ver* Saint Kitts y Nevis
50 D17 **Saint Clair** *río* Canadá/EEUU
115 S9 **Saint Clair** Michigan, N EEUU
535 O17 **Saint Claire** *lago* Tasmania, SE Australia
50 C17 **Saint Claire** *var.* Lac à L'eau Claire. *lago* Canadá/EEUU
115 S10 **Saint Clair Shores** Michigan, N EEUU
323 S10 **Saint-Claude** *ant.* Condate. Jura, E Francia
159 X6 **Saint-Claude** Basse Terre, SO Guadalupe
91 X12 **Saint Cloud** Florida, SE EEUU
107 U8 **Saint Cloud** Minnesota, N EEUU
159 T9 **Saint Croix** *isla* S Islas Vírgenes (EEUU)
79 T5 **Saint Croix** *río* Canadá/EEUU
107 W7 **Saint Croix** *río* Minnesota/Wisconsin, N EEUU
114 J4 **Saint Croix Flowage** *embalse* Wisconsin, N EEUU
307 G21 **Saint David's** *cabo* SO Gales, RU
238 C12 **Saint David's** *isla* E Bermuda
159 S14 **Saint David's** SE Granada
307 H21 **Saint David's** SO Gales, RU
517 O16 **Saint-Denis** *capital de territorio dependiente* (Reunión) NO Reunión
323 U6 **Saint-Dié** Vosges, NE Francia
323 R5 **Saint-Dizier** *ant.* Desiderii Fanum. Haute-Marne, N Francia
51 N11 **Saint-Donat** Québec, SE Canadá
323 S12 **Saint-Egrève** Isère, E Francia
139 T12 **Saint Elias** *cabo* Isla Kayak, Alaska, EEUU
139 U11 **Saint Elias** *monte* Alaska, EEUU
46 G8 **Saint Elias, Montes** *cordillera* Canadá/EEUU
175 Y10 **Saint-Élie** N Guayana Francesa
323 O10 **Saint-Eloy-les-Mines** Puy-de-Dôme, C Francia
323 Q12 **Saint-Étienne** Loire, E Francia
322 M4 **Saint-Étienne-du-Rouvray** Seine-Maritime, N Francia
Saint Eustatius *ver* Sint Eustatius
51 T7 **Saint-Fabien** Québec, SE Canadá
51 P7 **Saint-Félicien** Québec, SE Canadá
51 O11 **Saint-Félix-de-Valois** Québec, SE Canadá
322 F1 **Saint-Florent** *golfo* Córcega, Francia, C Mar Mediterráneo
322 F1 **Saint-Florent** Córcega, Francia, C Mar Mediterráneo
323 N9 **Saint-Florent-sur-Cher** Cher, C Francia
323 P6 **Saint-Florentin** Yonne, C Francia
323 P12 **Saint-Flour** Cantal, C Francia
279 H26 **Saint Francis** *cabo* S Rep. de Sudáfrica
103 X10 **Saint Francis** *río* Arkansas/Missouri, C EEUU
102 H2 **Saint Francis** Kansas, C EEUU
90 J8 **Saint Francisville** Luisiana, S EEUU
51 R11 **Saint-François** *lago* Québec, SE Canadá
51 Q12 **Saint-François** *río* Québec, SE Canadá
159 Y6 **Saint-François** Grande Terre, E Guadalupe
103 X7 **Saint François, Montes** *cordillera* Missouri, C EEUU
Saint-Gall/Saint Gall/ St.Gallen *ver* Sankt Gallen
322 L16 **Saint-Gaudens** Haute-Garonne, S Francia
51 R12 **Saint-Gédéon** Québec, SE Canadá
59 R12 **Saint George** *cabo* Terranova, Terranova y Labrador, E Canadá
547 P11 **Saint George** *cabo* Nueva Irlanda, NE PNG
547 P10 **Saint George** *canal* NE PNG
138 J15 **Saint George** *isla* Islas Pribilof, Alaska, EEUU
91 S10 **Saint George** *isla* Florida, SE EEUU
531 X10 **Saint George** Queensland, E Australia
138 K15 **Saint George** Isla Saint George, Alaska, EEUU
83 S14 **Saint George** Carolina del Sur, SE EEUU
134 J8 **Saint George** Utah, O EEUU
307 G21 **Saint George's** *canal* Irlanda/ Gales, RU
238 B11 **Saint George's** *isla* E Bermuda
238 B12 **Saint George's** *isla* N Bermuda
311 J19 **Saint-Georges** Lieja, E Bélgica
51 R11 **Saint-Georges** Québec, SE Canadá
175 Z11 **Saint-Georges** E Guayana Francesa
159 R14 **Saint George's** *capital de estado* (Granada) SO Granada
59 R12 **Saint George's Bay** *estuario* Terranova, Terranova y Labrador, E Canadá
311 I21 **Saint-Gérard** Namur, S Bélgica
Saint-Germain *ver* St-Germain-en-Laye
51 P12 **Saint-Germain-de-Grantham** Québec, SE Canadá
323 N5 **Saint-Germain-en-Laye** *var.* St-Germain. Yvelines, N Francia
322 H8 **Saint-Gildas, Punta de** *cabo* NO Francia
323 R15 **Saint-Gilles** Gard, S Francia
322 I9 **Saint-Gilles-Croix-de-Vie** Vendée, NO Francia
517 O16 **Saint-Gilles-les-Bains** O Reunión
322 M16 **Saint-Girons** Ariège, S Francia
342 G9 **San Gotardo** *túnel* Ticino, S Suiza
Saint Gotthard *ver* Szentgotthárd
307 H22 **Saint Govan's** *cabo* SO Gales, RU
115 Q7 **Saint Helen** *lago* Michigan, N EEUU
279 E25 **Saint Helena** *bahía* SO Rep. de Sudáfrica
83 S15 **Saint Helena** *estuario* Carolina del Sur, SE EEUU
126 M7 **Saint Helena** *monte* California, O EEUU
535 Q16 **Saint Helens** Tasmania, SE Australia
307 K18 **Saint Helens** NO Inglaterra, RU
118 G10 **Saint Helens** Oregón, NO EEUU
118 H10 **Saint Helens, Mount** *volcán* Washington, NO EEUU
307 L26 **Saint Helier** *capital de territorio dependiente* (Jersey) S Jersey, Islas del Canal
51 S9 **Saint-Hilarion** Québec, SE Canadá
311 K22 **Saint-Hubert** Luxemburgo, SE Bélgica
51 T8 **Saint-Hubert** Québec, SE Canadá
51 P12 **Saint-Hyacinthe** Québec, SE Canadá
Saint Iago de la Vega *ver* Spanish Town
58 D12 **Saint Ignace** *isla* Ontario, S Canadá
115 Q4 **Saint Ignace** Michigan, N EEUU
51 O10 **Saint-Ignace-du-Lac** Québec, SE Canadá
342 C7 **Saint Imier** Berna, O Suiza
307 G25 **Saint Ives** SO Inglaterra, RU
46 I15 **Saint James** *cabo* Isla Graham, Columbia Británica, SO Canadá
107 U10 **Saint James** Minnesota, N EEUU
51 Q7 **Saint-Jean** *lago* Québec, SE Canadá
51 R8 **Saint-Jean** *río* Québec, SE Canadá
51 O13 **Saint-Jean** *var.* St-Jean-sur-Richelieu. Québec, SE Canadá
175 X9 **Saint-Jean** NO Guayana Francesa
Saint-Jean-d'Acre *ver* 'Akko
322 K11 **Saint-Jean-d'Angély** Charente-Maritime, O Francia
323 N7 **Saint-Jean-de-Braye** Loiret, C Francia
322 I16 **Saint-Jean-de-Luz** Pyrénées-Atlantiques, SO Francia
323 T12 **Saint-Jean-de-Maurienne** Saboya, E Francia
322 I9 **Saint-Jean-de-Monts** Vendée, NO Francia
323 Q14 **Saint-Jean-du-Gard** Gard, S Francia
322 I16 **Saint-Jean-Pied-de-Port** Pyrénées-Atlantiques, SO Francia
51 S9 **Saint-Jean-Port-Joli** Québec, SE Canadá
Saint-Jean-sur-Richelieu *ver* Saint-Jean
51 N12 **Saint-Jérôme** Québec, SE Canadá
95 T5 **Saint Jo** Texas, SO EEUU
159 T9 **Saint John** *isla* C Islas Vírgenes (EEUU)
90 I6 **Saint John** *lago* Luisiana, S EEUU
258 K16 **Saint John** *río* C Liberia
79 Q2 **Saint John** *Fr.* Saint-John. *río* Canadá/EEUU
59 O15 **Saint John** Nueva Brunswick, SE Canadá
102 L6 **Saint John** Kansas, C EEUU
91 X11 **Saint Johns** *río* Florida, SE EEUU
135 O12 **Saint Johns** Arizona, SO EEUU
115 Q9 **Saint Johns** Michigan, N EEUU
159 W10 **Saint John's** *capital de estado* (Antigua y Barbuda) Antigua, Antigua y Barbuda
59 V12 **Saint John's** Terranova, Terranova y Labrador, E Canadá
59 V12 **Saint John's** *aeropuerto internacional* Terranova, Terranova y Labrador, E Canadá
90 R9 **Saint Joseph** *bahía* Florida, SE EEUU
58 C10 **Saint Joseph** *lago* Ontario, C Canadá
115 Q11 **Saint Joseph** *río* N EEUU
159 N12 **Saint Joseph** O Dominica
517 P17 **Saint-Joseph** S Reunión
90 J6 **Saint Joseph** Luisiana, S EEUU
115 O10 **Saint Joseph** Michigan, N EEUU
103 R3 **Saint Joseph** Missouri, C EEUU
82 I10 **Saint Joseph** Tennessee, S EEUU
51 R11 **Saint-Joseph-de-Beauce** Québec, SE Canadá
50 C11 **Saint Joseph's** *isla* Ontario, S Canadá
123 Jj16 **Saint Julian's** N Malta
Saint-Julien *ver* St-Julien-en-Genevois
323 T10 **Saint-Julien-en-Genevois** *var.* St-Julien. Haute-Savoie, E Francia
322 M11 **Saint-Junien** Haute-Vienne, C Francia
323 Q11 **Saint-Just-St-Rambert** Loire, E Francia
306 D8 **Saint Kilda** *isla* NO Escocia, RU
159 V10 **Saint Kitts** *isla*

Saint Nicholas *ver* São Nicolau
Saint-Nicolas *ver* Sint-Niklaas
323 N1 **Saint-Omer** Pas-de-Calais, N Francia
51 S9 **Saint-Pacôme** Québec, SE Canadá
51 S10 **Saint-Pamphile** Québec, SE Canadá
51 S9 **Saint-Pascal** Québec, SE Canadá
50 J11 **Saint-Patrice** *lago* Québec, SE Canadá
138 J14 **Saint Paul** *isla* Islas Pribilof, Alaska, EEUU
47 R14 **Saint Paul** Alberta, SO Canadá
517 O16 **Saint-Paul** NO Reunión
138 K14 **Saint Paul** Isla Saint Paul, Alaska, EEUU
107 V8 **Saint Paul** *capital estatal* Minnesota, N EEUU
107 P15 **Saint Paul** Nebraska, C EEUU
83 P7 **Saint Paul** Virginia, NE EEUU
323 O17 **Saint-Paul-de-Fenouillet** Pyrénées-Orientales, S Francia
322 J15 **Saint-Paul-les-Dax** Landes, SO Francia
83 U11 **Saint Pauls** Carolina del Norte, SE EEUU
Saint Paul's, Bahía *ver* San Pawl il-Bahar
555 R16 **Saint Paul's Point** *cabo* Isla Pitcairn, Islas Pitcairn
239 K14 **Saint Paul, Zona de fractura de** *accidente tectónico* E Océano Atlántico
107 U10 **Saint Peter** Minnesota, N EEUU
307 L26 **Saint Peter Port** *capital de territorio dependiente* (Guernsey) C Guernsey, Islas del Canal
91 V13 **Saint Petersburg** Florida, SE EEUU
91 V13 **Saint Petersburg Beach** Florida, SE EEUU
517 P17 **Saint-Philippe** SE Reunión
51 P11 **Saint-Pierre** *lago* Québec, SE Canadá
159 Q11 **Saint-Pierre** NO Martinica
517 O17 **Saint-Pierre** SO Reunión
59 S13 **Saint-Pierre y Miquelon** *Fr.* Îles St-Pierre et Miquelon. *territorio dependiente francés* NE América del Norte
322 F5 **Saint-Pol-de-Léon** Finistère, NO Francia
323 O2 **Saint-Pol-sur-Ternoise** Pas-de-Calais, N Francia
Saint Pons *ver* St-Pons-de-Thomières
323 O16 **Saint-Pons-de-Thomières** *var.* St.Pons. Hérault, S Francia
323 P10 **Saint-Pourçain-sur-Sioule** Allier, C Francia
51 S11 **Saint-Prosper** Québec, SE Canadá
323 P3 **Saint-Quentin** Aisne, N Francia
51 R10 **Saint-Raphaël** Québec, SE Canadá
323 U15 **Saint-Raphaël** Var, SE Francia
51 Q10 **Saint-Raymond** Québec, SE Canadá
78 J7 **Saint Regis** *río* Nueva York, NE EEUU
119 O9 **Saint Regis** Montana, NO EEUU
323 R15 **Saint-Rémy-de-Provence** Bouches-du-Rhône, SE Francia
51 V6 **Saint-René-de-Matane** Québec, SE Canadá
322 M9 **Saint-Savin** Vienne, O Francia
51 S8 **Saint-Siméon** Québec, SE Canadá
91 X7 **Saint Simons** *isla* Georgia, SE EEUU
555 Y2 **Saint Stanislas** *bahía* Kiritimati, E Kiribati
59 O15 **Saint Stephen** Nueva Brunswick, SE Canadá
139 X12 **Saint Terese** Alaska, EEUU
159 T9 **Saint Thomas** *isla* O Islas Vírgenes (EEUU)
50 E17 **Saint Thomas** Ontario, S Canadá
107 Q2 **Saint Thomas** Dakota del Norte, N EEUU
Saint Thomas *ver* Charlotte Amalie, Islas Vírgenes (EEUU)
51 P10 **Saint-Tite** Québec, SE Canadá
Saint-Trond *ver* Sint-Truiden
323 U16 **Saint-Tropez** Var, SE Francia
Saint Ubes *ver* Setúbal
322 L3 **Saint-Valéry-en-Caux** Seine-Maritime, N Francia
323 Q9 **Saint-Vallier** Saône-et-Loire, C Francia
534 I9 **Saint Vincent** *golfo* Australia Meridional
91 R10 **Saint Vincent** *isla* Florida, SE EEUU
334 B7 **Saint-Vincent** Valle d'Aosta, NO Italia
535 N18 **Saint Vincent, Punta de** *cabo* Tasmania, SE Australia
322 I15 **Saint-Vincent-de-Tyrosse** Landes, SO Francia
Saint-Vith *ver* Sankt-Vith
47 S14 **Saint Walburg** Saskatchewan, S Canadá
Saint Wolfgang, Lago *ver* Wolfgangsée
322 M11 **Saint-Yrieix-La-Perche** Haute-Vienne, C Francia
Saint Yves *ver* Setúbal
51 Y5 **Saint-Yvon** Québec, SE Canadá
51 N11 **Sainte-Adèle** Québec, SE Canadá
323 O15 **Sainte-Affrique** Aveyron, S Francia
51 N11 **Sainte-Agathe-des-Monts** Québec, SE Canadá
516 I16 **Sainte Anne** *isla* Islas Interiores, NE Seychelles
51 U4 **Sainte-Anne** *lago* Québec, SE Canadá
51 Q10 **Sainte-Anne** *río* Québec, SE Canadá
47 Y16 **Sainte Anne** Manitoba, S Canadá
159 R12 **Sainte-Anne** Grande Terre, E Guadalupe
159 Y6 **Sainte-Anne** SE Martinica
51 W6 **Sainte-Anne-des-Monts** Québec, SE Canadá
50 M10 **Sainte-Anne-du-Lac** Québec, SE Canadá
51 S10 **Sainte-Apolline** Québec, SE Canadá
51 U7 **Sainte-Blandine** Québec, SE Canadá
51 R10 **Sainte-Claire** Québec, SE Canadá
51 Q10 **Sainte-Croix** Québec, SE Canadá
342 B8 **Sainte Croix** Vaud, SO Suiza
323 P14 **Sainte-Énimie** Lozère, S Francia
103 Y6 **Sainte Genevieve** Missouri, C EEUU
51 N11 **Sainte-Jovite** Québec, SE Canadá
51 R7 **Sainte-Marguerite** *río* Québec, SE Canadá
51 V3 **Sainte-Marguesite** *río* Québec, SE Canadá
51 V4 **Sainte-Marguerite, Punta** *cabo* Québec, SE Canadá
51 S7 **Sainte-Maguerite Nord-Est** *río* Québec, SE Canadá
51 R10 **Sainte-Marie** Québec, SE Canadá
159 Q11 **Sainte-Marie** NE Martinica
517 P16 **Sainte-Marie** NE Reunión
58 J14 **Sainte-Marie, Lac** *embalse* Québec, S Canadá
323 U6 **Sainte-Marie-aux-Mines** Haut-Rhin, NE Francia
322 L8 **Sainte-Maure-de-Touraine** Indre-et-Loire, C Francia
323 R4 **Sainte-Menehould** Marne, NE Francia
Sainte-Perpétue *ver* Ste-Perpétue-de-l'Islet
51 S9 **Sainte-Perpétue-de-l'Islet** *var.* Ste-Perpétue. Québec, SE Canadá
159 X11 **Sainte-Rose** Basse Terre, N Guadalupe
517 P16 **Sainte-Rose** E Reunión
47 W15 **Sainte Rose du Lac** Manitoba, S Canadá
517 P16 **Sainte-Suzanne** N Reunión
51 P10 **Sainte-Thècle** Québec, SE Canadá
50 M11 **Sainte-Véronique** Québec, SE Canadá
159 X7 **Saintes** *canal* SO Guadalupe
322 J11 **Saintes** *ant.* Mediolanum. Charente-Maritime, O Francia
159 W11 **Saintes, Les** *var.* Îles des Saintes. *archipiélago* S Guadalupe
Saintes, Îles des *ver* les Saintes
323 R16 **Saintes-Maries-de-la-Mer, Les** Bouches-du-Rhône, SE Francia104 J11
Saintonge *región histórica* O Francia
556 J4 **Saipan** *canal* S Islas Marianas Septentrionales
556 J4 **Saipan** *isla, capital de estado* (Islas Marianas Septentrionales) S Islas Marianas Septentrionales
556 J3 **Saipan** *aeropuerto internacional* Saipan, S Islas Marianas Septentrionales
254 G6 **Sais** *aeropuerto internacional* (Fez) C Marruecos
Saishū *ver* Cheju
Saishū *ver* Cheju-do
322 J16 **Saison** *río* SO Francia
498 M11 **Saitama** *of.* Saitama-ken. *prefectura* Honshū, S Japón
498 C10 **Saito** Miyazaki, Kyūshū, SO Japón
Saiyid Abid *ver* Sayyid 'Abīd
379 P11 **Saja (Yakutiya), Respublika** *var.* Respublika Yakutiya, Yakutiya, Yakutia. *república autónoma* NE Federación Rusa
379 U14 **Sajalin** *golfo* E Federación Rusa
379 V15 **Sajalin** *isla* SE Federación Rusa
379 W14 **Sajalinskaya Oblast'** *provincia* SE Federación Rusa
179 J19 **Sajama, Nevado** *monte* O Bolivia
427 V13 **Sājir, Ras** *cabo* S Omán
367 U6 **Sajnoushchyna** *Rus.* Sajnovshchina. Jharkivs'ka Oblast', E Ucrania
Sajnovshchina *ver* Sajnoushchyna
319 O15 **Sajonia** *Alem.* Sachsen, *Fr.* Saxe. *estado* E Alemania
319 K14 **Sajonia-Anhalt** *Alem.* Sachsen-Anhalt. *estado* C Alemania
347 M20 **Sajószentpéter** Borsod-Abaúj-Zemplén, NE Hungría
279 F24 **Sak** *río* SO Rep. de Sudáfrica
279 F24 **Sak River** *Afr.* Sakrivier. Northern Cape, O Rep. de Sudáfrica
275 J18 **Saka** Coast, E Kenia
498 H10 **Sakai** Ōsaka, Honshū, SO Japón
498 G9 **Sakaide** Kagawa, Shikoku, SO Japón
498 G8 **Sakaiminato** Tottori, Honshū, SO Japón
426 M3 **Sakākah** Al Jawf, NO Arabia Saudita
106 L4 **Sakakawea, Lake** *embalse* Dakota del Norte, N EEUU
58 J9 **Sakami** *lago* Québec, C Canadá
267 O26 **Sakania** Shaba, SE República Democrática del Congo
442 K12 **Sakar** Lebapskiy Velayat, E Turkmenistán
516 H7 **Sakaraha** Toliara, SO Madagascar
442 I14 **Sakar-Chaga** *Turkm.* Sakarchäge. Maryyskiy Velayat, C Turkmenistán
Sakarchäge *ver* Sakar-Chaga
Sak'art'velo *ver* Georgia
414 F11 **Sakarya** *provincia* NO Turquía
414 F12 **Sakarya Nehri** *río* NO Turquía
499 O7 **Sakata** Yamagata, Honshū, C Japón
Sakhon Nakhon *ver* Sakon Nakhon
Sakhtsar *ver* Rāmsar
Saki *ver* Saky
415 W10 **Şäki** *Rus.* Sheki; *ant.* Nuja. NO Azerbaiyán
370 E13 **Šakiai** *Alem.* Schaken. Šakiai, S Lituania
513 Z16 **Sakiramke** Irian Jaya, E Indonesia
499 Q11 **Sakishima, Islas** *var.* Sakisima Syotō. *archipiélago* SO Japón
Sakiz *ver* Saqqez
Sakiz-Adasi *ver* Chíos
467 F19 **Sakleshpur** Karnātaka, E India
502 J11 **Sakon Nakhon** *var.* Muang Sakon Nakhon, Sakhon Nakhon. Sakon Nakhon, E Tailandia
451 P15 **Sakrand** Sind, SE Pakistán
Sakrivier *ver* Sak River
Saksaul'skiy *ver* Saksaul'skoye
438 K13 **Saksaul'skoye** *ant.* Saksaul'skiy, *Kaz.* Sekseūil. Qyzylorda, S Kazajstán
300 I25 **Sakskøbing** Storstrøm, SE Dinamarca
498 L10 **Saku** Nagano, Honshū, S Japón
498 M11 **Sakura** Chiba, Honshū, S Japón
367 S13 **Saky** *Rus.* Saki. Respublika Krym, S Ucrania
258 E9 **Sal** *isla* Ilhas de Barlavento, NE Cabo Verde
391 N12 **Sal** *río* SO Federación Rusa
135 O6 **Sal, La** Utah, O EEUU
154 H4 **Sal, Punta** *cabo* NO Honduras
347 I21 **Sal'a** *Hung.* Sellye, Vágsellye. Západné Slovensko, SO Eslovaquia
300 N15 **Sala** Västmanland, C Suecia
335 M18 **Sala Consilina** Campania, S Italia
559 V11 **Sala y Gómez** *isla* Chile, E Océano Pacífico
559 W11 **Sala y Gómez, Dorsal de** *var.* Zona de fractura de Sala y Gómez. *accidente tectónico* SE Océano Pacífico
Sala y Gómez, Zona de fractura de *ver* Sala y Gómez, Dorsal de
512 Qq11 **Salabangka, Islas** *archipiélago* N Indonesia
51 N13 **Salaberry-de-Valleyfield** *var.* Valleyfield. Québec, SE Canadá
370 G7 **Salacgrīva** *Est.* Salatsi. Limbaži, N Letonia
146 C2 **Salada, Laguna** *lago* NO México
195 D14 **Saladas** Corrientes, NE Argentina
195 C21 **Saladillo** Buenos Aires, E Argentina
195 B16 **Saladillo** *río* C Argentina
135 Q12 **Salado** *río* Nuevo México, SO EEUU
195 D21 **Salado** *río* E Argentina
198 J12 **Salado** *río* C Argentina
147 N7 **Salado** *río* NE México
95 T9 **Salado** Texas, SO EEUU
199 J16 **Salado, Arroyo** *río* SE Argentina
431 N6 **Salafchegān** *var.* Sarafjagān. Tehrān, C Irán
259 Q15 **Salaga** C Ghana
559 O10 **Sala'ilua** Savai'i, O Samoa Occidental
366 G9 **Sălaj** *condado* NO Rumania
279 H20 **Salajwe** Kweneng, SE Botswana
266 H9 **Salal** Kanem, O Chad
274 I6 **Salala** Mar Rojo, NE Sudán
427 V13 **Ṣalālah** SO Omán
154 D5 **Salamá** Baja Verapaz, C Guatemala
154 J6 **Salamá** Olancho, C Honduras
198 G10 **Salamanca** Coquimbo, C Chile
147 N13 **Salamanca** Guanajuato, C México
330 K7 **Salamanca** *ant.* Helmantica, Salmantica. Castilla y León, NO España
78 D11 **Salamanca** Nueva York, NE EEUU
330 J7 **Salamanca** *provincia* Castilla y León, O España
199 J19 **Salamanca, Pampa de** *llanura* S Argentina
266 J12 **Salamat** *of.* Prefectura del Salamat. *prefectura* SE Chad
266 I12 **Salamat, Bahr** *río* S Chad
174 F5 **Salamina** Magdalena, N Colombia
355 G19 **Salamína** *var.* Salamís. Salamína, C Grecia
355 G19 **Salamína** *isla* C Grecia
Salamís *ver* Salamína
418 I5 **Salamīyah** *var.* As Salamīyah. Ḥamāh, O Siria
115 P12 **Salamonie** *río* Indiana, N EEUU
115 P12 **Salamonie, Lake** *embalse* Indiana, N EEUU
Salang *ver* Phuket
559 O10 **Salani** Upolu, SE Samoa Occidental
370 C11 **Salantai** Kretinga, NO Lituania
330 K2 **Salas** Asturias, N España
331 O5 **Salas de los Infantes** Castilla y León, N España
556 I13 **Salat** *isla* Chuuk, C Micronesia
322 M16 **Salat** *río* S Francia
556 I13 **Salat, Paso de** *pasaje* O Océano Pacífico
511 L15 **Salatiga** Java, C Indonesia
Salatsi *ver* Salacgrīva
502 K12 **Salavan** *var.* Saravan, Saravane. Salavan, S Laos
391 V6 **Salavat** Respublika Bashkortostan, O Federación Rusa
178 C12 **Salaverry** La Libertad, N Perú
513 Uu9 **Salawati** *isla* E Indonesia
195 A22 **Salazar** Buenos Aires, E Argentina
174 G7 **Salazar** Norte de Santander, N Colombia
Salazar *ver* N'Dalatando
517 P16 **Salazie** C Reunión
323 N8 **Salbris** Loir-et-Cher, C Francia
179 G15 **Salcantay, Nevado** *monte* C Perú
159 O8 **Salcedo** N República Dominicana
139 S9 **Salcha** *río* Alaska, EEUU
371 H15 **Šalčininkai** Šalčininkai, SE Lituania
Saldae *ver* Béjaïa
279 E25 **Saldanha** Western Cape, SO República de Sudáfrica
174 E11 **Saldaña** Tolima, C Colombia
330 M4 **Saldaña** Castilla y León, N España
Salduba *ver* Zaragoza
195 B23 **Saldungaray** Buenos Aires, E Argentina
370 D9 **Saldus** *Alem.* Frauenburg. Saldus, O Letonia
535 P13 **Sale** Victoria, SE Australia
254 F6 **Salé** NO Marruecos
254 F6 **Salé** *aeropuerto internacional* (Rabat) O Marruecos
511 Ii10 **Saleh, Air** *río* Sumatra, O Indonesia
512 Oo16 **Saleh, Golfo de** *bahía* Nusa Tenggara, S Indonesia
Salehābād *ver* Andīmeshk
378 I11 **Salejard** *ant.* Obdorsk. Yamalo-Nenetskiy Avtonomnyy Okrug, N Federación Rusa
559 O10 **Sālelologa** Savai'i, C Samoa Occidental
467 H21 **Salem** Tamil Nādu, SE India
103 V9 **Salem** Arkansas, C EEUU
114 L15 **Salem** Illinois, N EEUU
115 P15 **Salem** Indiana, N EEUU
79 P11 **Salem** Massachusetts, NE EEUU
103 V6 **Salem** Missouri, C EEUU
78 I16 **Salem** New ersey, NE EEUU
115 U12 **Salem** Ohio, N EEUU
118 G12 **Salem** *capital estatal* Oregón, NO EEUU
107 Q11 **Salem** Dakota del Sur, N EEUU
134 L4 **Salem** Utah, O EEUU
83 S7 **Salem** Virginia, NE EEUU
83 R3 **Salem** Virginia Occidental, NE EEUU
335 H23 **Salemi** Sicilia, Italia, C Mar Mediterráneo
Salemy *ver* As Salimi
299 K12 **Sälen** Kopparberg, C Suecia
335 Q18 **Salentina** *península* SE Italia
335 Q18 **Salentina, Campi** Puglia, SE Italia
335 L18 **Salerno** *golfo* S Italia
335 L18 **Salerno** *ant.* Salernum. Campania, S Italia
Salernum *ver* Salerno
307 K17 **Salford** NO Inglaterra, RU
Salgir *ver* Salhyr
347 K21 **Salgótarján** Nógrád, N Hungría
187 O15 **Salgueiro** Pernambuco, E Brasil
Salhiye *ver* Aş Şāliḥīyah
299 C13 **Salhus** Hordaland, S Noruega
367 T12 **Salhyr** *Rus.* Salgir. *río* S Ucrania
512 S4 **Salibabu** *isla* N Indonesia
135 S6 **Salida** Colorado, C EEUU
322 J15 **Salies-de-Béarn** Pyrénées-Atlantiques, SO Francia
371 K18 **Saligorsk** *Rus.* Soligorsk. Minskaya Voblasts', S Bielorrusia
371 K18 **Saligorsk** *embalse* C Bielorrusia
414 C14 **Salihli** Manisa, O Turquía
279 N14 **Salima** Central, C Malawi
502 F9 **Salin** Magwe, O Myanmar (Birmania)
335 L22 **Salina** *isla* Islas Eolias, S Italia
103 N4 **Salina** Kansas, C EEUU
134 L5 **Salina** Utah, O EEUU
158 J5 **Salina, Punta** *cabo* Isla Acklins, SE Bahamas
147 S17 **Salina Cruz** Oaxaca, SE México
127 O11 **Salinas** *río* California, O EEUU
178 A7 **Salinas** Guayas, O Ecuador
146 M11 **Salinas** *var.* Salinas de Hidalgo. San Luis Potosí, C México
159 T6 **Salinas** C Puerto Rico
127 O10 **Salinas** California, O EEUU
Salinas, Cabo de *ver* Salines, Cap de ses
159 O10 **Salinas, Punta** *cabo* S República Dominicana
278 A13 **Salinas, Punta de las** *cabo* O Angola
Salinas, Río *ver* Chixoy, Río
Salinas de Hidalgo *ver* Salinas
90 H6 **Saline** *lago* Luisiana, S EEUU
103 V14 **Saline** *río* Arkansas, C EEUU
114 M17 **Saline** *río* Illinois, N EEUU
103 N4 **Saline** *río* Kansas, C EEUU
95 R17 **Salineno** Texas, SO EEUU
254 L5 **Salines, Les** *aeropuerto internacional* (Annaba) NE Argelia
331 X10 **Salines, Cap de ses** *var.* Cabo de Salinas. *cabo* Mallorca, España, O Mar Mediterráneo
Salisburg *ver* Mazsalaca
67 P8 **Salisbury** *isla* Territorios del Noroeste, NE Canadá
307 L23 **Salisbury** *llanura* S Inglaterra, Reino Unido
159 O12 **Salisbury** *var.* Baroui. O Dominica
307 M23 **Salisbury** *var.* New Sarum. S Inglaterra, RU
83 Y4 **Salisbury** Maryland, NE EEUU
103 T3 **Salisbury** Missouri, C EEUU
83 S9 **Salisbury** Carolina del Norte, SE EEUU
Salisbury *ver* Harare
Salisbury, Lago *ver* Bisina, Lago
83 R14 **Salkehatchie** *río* Carolina del Sur, SE EEUU
418 I9 **Ṣalkhad** As Suwaydā', SO Siria
295 M12 **Salla** Lappi, NE Finlandia
323 U11 **Sallanches** Haute-Savoie, E Francia
50 C17 **Salle, La** Ontario, S Canadá
114 L11 **Salle, La** Illinois, N EEUU
331 V5 **Sallent** Cataluña, NE España
195 A22 **Salliqueló** Buenos Aires, E Argentina
103 R10 **Sallisaw** Oklahoma, C EEUU
274 I7 **Sallom** Mar Rojo, NE Sudán
58 J2 **Salluit** *ant.* Saglouc, Sagluk. Québec, NE Canadá
Sallūm, Khalīj as *ver* Salûm, Golfo de
59 S11 **Sally's Cove** Terranova, Terranova y Labrador, E Canadá
419 W9 **Salmān Bin 'Arāzah** E Irak
Salmantica *ver* Salamanca
430 I2 **Salmās** *ant.* Dilman, Shāpūr. Āẕarbāyjān-e Bākhtarī, NO Irán
382 I11 **Salmi** Respublika Kareliya, NO Federación Rusa
119 N11 **Salmon** *río* Idaho, NO EEUU
78 K6 **Salmon** *río* Nueva York, NE EEUU
119 P12 **Salmon** Idaho, NO EEUU
559 N6 **Salmon, Banco** *accidente submarino* N Océano Pacífico
126 L2 **Salmon, Montes** *cordillera* California, O EEUU
50 J15 **Salmon, Punta** *cabo* Ontario, SE Canadá
47 N16 **Salmon Arm** Columbia Británica, SO Canadá
Salmon Leap *ver* Leixlip
78 I9 **Salmon River** *embalse* Nueva York, NE EEUU
119 N12 **Salmon River, Montes** *cordillera* Idaho, NO EEUU
296 K19 **Salo** Turku-Pori, SO Finlandia
334 F7 **Salò** Lombardía, N Italia
558 K9 **Salomón** *mar* O Océano Pacífico
558 L10 **Salomón, Fosa Meridional de las** *accidente submarino* O Océano Pacífico
547 U16 **Salomón, Islas** *ant.* Protectorado Británico de las islas Salomón. *estado república de la Commonwealth* O Océano Pacífico
547 T12 **Salomón, Islas** *archipiélago* PNG/Islas Salomón
Salona/Salonae *ver* Solin
323 S15 **Salon-de-Provence** Bouches-du-Rhône, SE Francia
123 Gg10 **Salónica** *ant.* Thermaicus Sinus. *golfo* N Grecia
355 G14 **Salónica** *var.* Salonika, *Scr.* Solun, *Turc.* Selānik. Macedonia Central, N Grecia
355 G14 **Salónica** *aeropuerto internacional* Macedonia Central, N Grecia
355 I14 **Salonikós** *cabo* Thásos, E Grecia
366 F10 **Salonta** *Hung.* Nagyszalonta. Bihor, O Rumania
330 I9 **Salor** *río* O España
331 U6 **Salou** Cataluña, NE España
258 H11 **Saloum** *río* C Senegal
295 N3 **Salpynten** *cabo* O Svalbard
418 I3 **Salqīn** Idlib, O Siria
296 F14 **Salsbruket** Nord-Trøndelag, C Noruega
390 M13 **Sal'sk** Rostovskaya Oblast', SO Federación Rusa
335 K25 **Salso** *río* Sicilia, Italia, C Mar Mediterráneo
335 J25 **Salso** *río* Sicilia, Italia, C Mar Mediterráneo
334 E9 **Salsomaggiore Terme** Emilia-Romagna, N Italia
Salt *ver* As Salṭ
451 U7 **Salt** *cordillera* E Pakistán
94 I8 **Salt** *cuenca* Texas, SO EEUU
534 L5 **Salt** *lago salado* Nueva Gales del Sur, SE Australia
135 V15 **Salt** *lago* Nuevo México, SO EEUU
114 L13 **Salt Creek** *río* Illinois, N EEUU
94 J9 **Salt Draw** *río* Texas, SO EEUU
94 I8 **Salt Flat** Texas, SO EEUU
95 P3 **Salt Fork** *río* Texas, SO EEUU
103 N8 **Salt Fork Arkansas** *río* Oklahoma, C EEUU
115 T13 **Salt Fork Lake** *embalse* Ohio, N EEUU
102 J11 **Salt Fork Red** *río* Oklahoma, C EEUU
134 K2 **Salt Lake City** *capital estatal* Utah, O EEUU
134 M13 **Salt River** *río* Arizona, SO EEUU
82 L5 **Salt River** *río* Kentucky, S EEUU
103 V3 **Salt River** *río* Missouri, C EEUU
198 J6 **Salta** Salta, NO Argentina
198 K6 **Salta** *of.* Provincia de Salta. *provincia* N Argentina
307 I24 **Saltash** SO Inglaterra, RU
47 V16 **Saltcoats** Saskatchewan, S Canadá
307 F21 **Saltee, Islas** *archipiélago* SE Irlanda
295 G12 **Saltfjorden** *estuario* C Noruega
300 J23 **Saltholm** *isla* E Dinamarca
147 N8 **Saltillo** Coahuila de Zaragoza, NE México
335 I14 **Salto** *río* C Italia
195 C20 **Salto** Buenos Aires, E Argentina
195 D17 **Salto** Salto, N Uruguay
195 E17 **Salto** *departamento* N Uruguay
198 Q6 **Salto del Guairá** Canindeyú, E Paraguay
195 D17 **Salto Grande** *var.* Lago de Salto Grande. *embalse* Argentina/Uruguay
194 I12 **Salto Santiago, Represa de** *embalse* S Brasil
146 J10 **Salto, El** Durango, C México
127 W16 **Salton, Mar** *lago* California, O EEUU
300 F17 **Saltrød** Aust-Agder, S Noruega
300 P16 **Saltsjöbaden** Estocolmo, C Suecia
83 Q7 **Saltville** Virginia, NE EEUU
Saluces/Saluciae *ver* Saluzzo
83 Q12 **Saluda** *río* Carolina del Sur, SE EEUU
83 Q12 **Saluda** Carolina del Sur, SE EEUU
83 X6 **Saluda** Virginia, NE EEUU
512 R10 **Salue Timpuas** *var.* Selat Banggai. *estrecho* N Mar de Banda
255 T7 **Salūm**, Golfo de *Ar.* Khalīj as Sallūm. *golfo* Egipto/Libia
255 T7 **Salūm** *var.* As Sallūm. NO Egipto
462 F14 **Salūmbar** Rājasthān, N India
512 Q7 **Salumpaga** Sulawesi, N Indonesia
467 M14 **Sālūr** Andhra Pradesh, E India
175 Y9 **Salut, Îles du** *archipiélago* N Guayana Francesa
334 A9 **Saluzzo** *Fr.* Saluces; *ant.* Saluciae. Piamonte, NO Italia
199 F23 **Salvación** *bahía* S Chile
90 K10 **Salvador** *lago* Luisiana, S EEUU
187 P17 **Salvador** *ant.* São Salvador. Bahia, E Brasil
239 E24 **Salvador** Isla Soledad, Malvinas
154 D8 **Salvador, El** *of.* República de El Salvador. *república* América Central
Salvaleón de Higüey *ver* Higüey
330 F10 **Salvaterra de Magos** Santarém, C Portugal
147 N13 **Salvatierra** Guanajuato, C México
331 P3 **Salvatierra** *Vasc.* Agurain. País Vasco, N España
Salwa/Salwah *ver* As Salwā
502 G10 **Salween** *Bir.* Thanlwin, *Chin.* Nu Chiang, Nu Jiang. *río* SE Asia
415 Y12 **Salyan** *Rus.* Sal'yany. SE Azerbaiyán
463 N11 **Salyan** *var.* Sallyana. Medio Oeste, O Nepal
Sal'yany *ver* Salyan
83 O6 **Salyersville** Kentucky, S EEUU
343 V6 **Salza** *río* E Austria
343 Q7 **Salzach** *río* Austria/Alemania
343 Q7 **Salzburger Kalkalpen** *var.* Alpes de Salzburgo. *cordillera* C Austria
343 Q6 **Salzburgo** *ant.* Juvavum. Salzburgo, N Austria
343 O8 **Salzburgo** *of.* Estado Federado de Salzburgo. *estado* C Austria
Salzburg *ver* Ocna Sibiului
318 J13 **Salzgitter** *ant.* Watenstedt-Salzgitter. Baja Sajonia, C Alemania
319 G14 **Salzkotten** Renania del Norte-Westfalia, O Alemania
318 K11 **Salzwedel** Sajonia-Anhalt, N Alemania
462 D11 **Sām** Rājasthān, NO India
502 K10 **Sam, Nam** *Viet.* Sông Chu. *río* Laos/Vietnam
Sam Neua *ver* Xam Nua
95 X8 **Sam Raybum** *embalse* Texas, SO EEUU
502 J9 **Sam Sao, Phou** *cordillera* Laos/Tailandia
502 K10 **Sâm Sơn** Thanh Hoa, N Vietnam
330 K2 **Sama** *var.* Sama de Langreo. Asturias, N España
Sama de Langreo *ver* Sama
174 G9 **Samacá** Boyacá, C Colombia
146 I7 **Samachique** Chihuahua, N México
427 Y8 **Ṣamad** NE Omán
Samaden *ver* Samedan
179 M19 **Samaipata** Santa Cruz, C Bolivia
502 L12 **Samakhixai** *var.* Attapu, Attopeu. Attapu, S Laos
Samakov *ver* Samokov
154 B6 **Samalá** *río* SO Guatemala
146 J3 **Samalayuca** Chihuahua, N México
503 T17 **Samales, Islas** *archipiélago* Archipiélago Sulu, SO Filipinas
467 L16 **Sāmalkot** Andhra Pradesh, E India
174 K7 **Samán de Apure, El** Apure, C Venezuela
159 P8 **Samaná** *bahía* E República Dominicana
159 P8 **Samaná** *var.* Santa Bárbara de Samaná. E República Dominicana
158 K4 **Samana, Cayo** *isla* SE Bahamas
414 K17 **Samandağı** Hatay, S Turquía
451 P3 **Samangān** *provincia* N Afganistán
Samangān *ver* Āybak
499 S5 **Samani** Hokkaidō, NE Japón
174 C13 **Samaniego** Nariño, SO Colombia
503 U13 **Samar** *isla* C Filipinas
391 T7 **Samara** *río* O Federación Rusa
367 V7 **Samara** *río* E Ucrania
391 S6 **Samara** *ant.* Kuibyshev. Samarskaya Oblast', O Federación Rusa
391 S6 **Samara** *aeropuerto internacional* Samarskaya Oblast', O Federación Rusa
547 N17 **Samarai** Milne Bay, SE PNG
Samarang *ver* Semarang
443 N11 **Samarcanda** *Uzb.* Samarqand, *Rus.* Samarkand. Samarqand Wiloyati, C Uzbekistán
418 G9 **Samaria** *montes* N Israel
174 L9 **Samariapo** Amazonas, C Venezuela
512 O8 **Samarinda** Borneo, C Indonesia
Samarkand *ver* Samarcanda
Samarkandskaya Oblast' *ver* Samarqand Wiloyati
Samarkandski/Samarkandskoye *ver* Temirtau
Samarobriva *ver* Amiens
Samarqand *ver* Samarcanda
442 M11 **Samarqand Wiloyati** *Rus.* Samarkandskaya Oblast'. *provincia* C Uzbekistán
419 S6 **Sāmarrā'** C Irak
391 R7 **Samarskaya Oblast'** *ant.* Kuibyshevskaya Oblast'. *provincia* O Federación Rusa
463 Q13 **Samastīpur** Bihār, N India
258 L14 **Samatiguila** NO Costa de Marfil
371 Q17 **Samatsevichy** *Rus.* Samotevichi. Mahilyowskaya Voblasts', E Bielorrusia
Samawa *ver* As Samāwah
415 Y11 **Şamaxı** *Rus.* Shemaja. C Azerbaiyán
462 H6 **Samba** Jammu y Cachemira, NO India
267 K18 **Samba** Equateur, NO Rep. Democrática del Congo
267 N21 **Samba** Maniema, E República Democrática del Congo
512 Oo6 **Sambaliung, Montes** *cordillera* Borneo, N Indonesia
466 M11 **Sambalpur** Orissa, E India
511 Kk7 **Sambas, Sungai** *río* Borneo, N Indonesia
516 K2 **Sambava** Antsirañana, NE Madagascar
513 Ww9 **Samberi** Irian Jaya, E Indonesia
462 J10 **Sambhal** Uttar Pradesh, N India
462 H12 **Sāmbhar Salt** *lago* N India
335 N21 **Sambiase** Calabria, SO Italia
366 H5 **Sambir** *Rus.* Sambor. L'vivs'ka Oblast', NO Ucrania
278 C13 **Sambo** Huambo, C Angola
Sambor *ver* Sambir
195 E21 **Samborombón, Bahía de** NE Argentina
311 H20 **Sambre** *río* Bélgica/Francia
155 V16 **Sambú** *río* SE Panamá
491 Z14 **Samch'ŏk** *Jap.* Sanchoku. NE Corea del Sur
Samch'ŏnpŏ *ver* Sach'ŏn
275 I21 **Same** Kilimanjaro, NE Tanzania
342 J10 **Samedan** *Alem.* Samaden. Graubünden, S Suiza
278 K12 **Samfya** Luapula, N Zambia
427 W13 **Samḥān, Yébel** *cordillera* SO Omán
355 C18 **Sámi** Kefallinía, Islas Jónicas, Grecia, C Mar Mediterráneo
178 F10 **Samiria** *río* N Perú
Samirum *ver* Semirom
415 V11 **Şämkir** *Rus.* Shamjjjor. NO Azerbaiyán
Samnān *ver* Semnān
255 P10 **Samnū** C Libia
559 O10 **Sāmoa** *archipiélago* Samoa Americana/SamoaOccidental
559 P10 **Samoa Americana** *territorio dependiente de EEUU* O Polinesia
Sāmoa-i-Sisifo *ver* Samoa Occidental
559 O10 **Samoa Occidental** *of.* Estado Independiente de Samoa Occidental, *var.* Sāmoa-i-Sisifo. *monarquía* O Polinesia
350 D8 **Samobor** Grad Zagreb, N Croacia
354 H10 **Samokov** *var.* Samakov. Sofiyska Oblast, O Bulgaria
347 H21 **Šamorín** *Alem.* Sommerein, *Hung.* Somorja. Západné Slovensko, SO República Checa
355 M20 **Sámos** *isla* Dodecaneso, Grecia, Mar Egeo
355 M19 **Sámos** *ant.* Limín Vathéos. Sámos, Dodecaneso, Grecia, Mar Egeo
Samosch *ver* Szamos
510 Fj5 **Samosir** *isla* O Indonesia
Samotevichi *ver* Samatsevichy
Samothráki *ver* Samotracia
355 J14 **Samotracia** *ant.* Samothrace. *isla* NE Grecia
355 A15 **Samotracia** *isla* Islas Jónicas, Grecia, C Mar Mediterráneo
355 K14 **Samotracia** Samothráki, NE Grecia
Samotschin *ver* Szamocin
511 M10 **Sampit** Borneo, C Indonesia
511 M10 **Sampit, Sungai** *río* Borneo, N Indonesia
Sampoku *ver* Sanpoku
547 P11 **Sampun** Nueva Inglaterra, E PNG
267 N24 **Sampwe** Shaba, SE República Democrática del Congo
300 H22 **Samsø** *isla* E Dinamarca
300 H23 **Samsø Bælt** *canal* E Dinamarca
414 L11 **Samsun** *ant.* Amisus. Samsun, N Turquía
414 K11 **Samsun** *provincia* N Turquía
415 R9 **Samtredia** O Georgia
187 E15 **Samuel, Represa de** *embalse* O Brasil
502 H15 **Samui** *isla* SO Tailandia
Samundari *ver* Samundri
451 U9 **Samundri** *var.* Samundari. Punjab, E Pakistán
415 X10 **Samur** *río* Azerbaiyán/Federación Rusa
415

199 M23 **San Carlos** *estrecho* C Islas Malvinas
154 M12 **San Carlos** *río* N Costa Rica
239 D24 **San Carlos, Estrecho de** *paso* N Islas Malvinas
187 L21 **San Carlos** São Paulo, SE Brasil
198 G13 **San Carlos** Bío Bío, C Chile
146 E9 **San Carlos** Baja California Sur, O México
147 N5 **San Carlos** Coahuila de Zaragoza, NE México
147 P9 **San Carlos** Tamaulipas, C México
154 L12 **San Carlos** Río San Juan, S Nicaragua
155 T16 **San Carlos** Panamá, C Panamá
503 R12 **San Carlos** *of.* San Carlos City. Luzón, N Filipinas
134 M14 **San Carlos** Arizona, SO EEUU
195 G20 **San Carlos** Maldonado, S Uruguay
174 K5 **San Carlos** Cojedes, N Venezuela
San Carlos *ver* Quesada, Costa Rica
San Carlos *ver* Luba, Guinea Ecuatorial
195 B17 **San Carlos Centro** Santa Fe, C Argentina
503 T14 **San Carlos City** Negros, C Filipinas
San Carlos de Ancud *ver* Ancud
199 H16 **San Carlos de Bariloche** Río Negro, SO Argentina
195 B21 **San Carlos de Bolívar** Buenos Aires, E Argentina
174 H6 **San Carlos del Zulia** Zulia, O Venezuela
174 L12 **San Carlos de Río Negro** Amazonas, S Venezuela
239 D24 **San Carlos Settlement** Isla Soledad, Malvinas
195 C23 **San Cayetano** Buenos Aires, E Argentina
147 O12 **San Ciro** San Luis Potosí, C México
127 S17 **San Clemente** *isla* Islas del Canal, California, O EEUU
331 P10 **San Clemente** Castilla-La Mancha, C España
127 T16 **San Clemente** California, O EEUU
195 E21 **San Clemente del Tuyú** Buenos Aires, E Argentina
547 Z17 **San Cristóbal** *var.* Makira. *isla* SE Islas Salomón
195 B16 **San Cristóbal** Santa Fe, C Argentina
158 B4 **San Cristóbal** Pinar del Río, O Cuba
159 O9 **San Cristóbal** *var.* Benemérita de San Cristóbal. S República Dominicana
174 H7 **San Cristóbal** Táchira, O Venezuela
San Cristóbal *ver* San Cristóbal de Las Casas
559 X9 **San Cristóbal** *var.* Isla Chatham. *isla* Islas Galápagos, Ecuador, E Océano Pacífico
147 U16 **San Cristóbal de las Casas** *var.* San Cristóbal. Chiapas, SE México
154 D5 **San Cristóbal Verapaz** Alta Verapaz, C Guatemala
127 T17 **San Diego** California, O EEUU
95 S14 **San Diego** Texas, SO EEUU
123 J15 **San Dimitri** *var.* Punta San Dimitri. *cabo* Gozo, NO Malta
334 I7 **San Donà di Piave** Veneto, NE Italia
94 H8 **San Elizario** Texas, SO EEUU
154 K5 **San Esteban** Olancho, C Honduras
146 E5 **San Esteban** *isla* NO México
331 O6 **San Esteban de Gormaz** Castilla y León, N España
San Eugenio/San Eugenio del Cuareim *ver* Artigas
198 H11 **San Felipe** *var.* San Felipe de Aconcagua. Valparaíso, C Chile
146 D3 **San Felipe** Baja California, NO México
146 N12 **San Felipe** Guanajuato, C México
174 K5 **San Felipe** Yaracuy, NO Venezuela
158 B5 **San Felipe, Cayos de** *archipiélago* O Cuba
San Felipe de Aconcagua *ver* San Felipe
San Felipe de Puerto Plata *ver* Puerto Plata
135 R11 **San Felipe Pueblo** Nuevo México, SO EEUU
San Feliu de Guixols *ver* Sant Feliu de Guíxols
559 X11 **San Félix** *isla* O Chile
147 P9 **San Fernando** *río* C México
146 C4 **San Fernando** *var.* Misión San Fernando. Baja California, NO México
147 P9 **San Fernando** Tamaulipas, C México
503 R11 **San Fernando** Luzón, N Filipinas
503 S12 **San Fernando** Luzón, N Filipinas
330 J16 **San Fernando** *ant.* Isla de León. Andalucía, S España
159 U14 **San Fernando** Trinidad, Trinidad y Tobago
127 S15 **San Fernando** California, O EEUU
174 L7 **San Fernando** *var.* San Fernando de Apure. Apure, C Venezuela
San Fernando de Apure *ver* San Fernando
174 L11 **San Fernando de Atabapo** Amazonas, S Venezuela
198 L8 **San Fernando del Valle de Catamarca** *var.* Catamarca. Catamarca, NO Argentina
San Fernando de Monte Cristi *ver* Monte Cristi
174 L7 **San Fernando** *var.* San Fernando de Apure. Apure, C Venezuela
127 N9 **San Francisco** *bahía* California, O EEUU
154 G8 **San Francisco** *var.* Gotera, San Francisco Gotera. Morazán, E El Salvador
155 R16 **San Francisco** Veraguas, C Panamá
503 T13 **San Francisco** *var.* Aurora. Luzón, N Filipinas
127 L8 **San Francisco** California, O EEUU
174 H5 **San Francisco** Zulia, NO Venezuela
126 M8 **San Francisco** *aeropuerto internacional* California, O EEUU
195 C24 **San Francisco de Bellocq** Buenos Aires, E Argentina
146 I6 **San Francisco de Borja** Chihuahua, N México
154 J6 **San Francisco de la Paz** Olancho, C Honduras
146 J7 **San Francisco del Oro** Chihuahua, N México
146 M12 **San Francisco del Rincón** Jalisco, SO México
159 O8 **San Francisco de Macorís** C República Dominicana
San Francisco de Satipo *ver* Satipo
San Francisco Gotera *ver* San Francisco
San Francisco Telixtlahuaca *ver* Telixtlahuaca
335 K23 **San Fratello** Sicilia, Italia, C Mar Mediterráneo
San Fructuoso *ver* Tacuarembó
178 C5 **San Gabriel** Carchi, N Ecuador
335 B19 **San Gavino Monreale** Cerdeña, Italia, C Mar Mediterráneo
159 S6 **San Germán** O Puerto Rico
San Germano *ver* Cassino E Bolivia
174 G8 **San Gil** Santander, C Colombia
334 F12 **San Gimignano** Toscana, C Italia
335 O21 **San Giovanni in Fiore** Calabria, SO Italia
335 M16 **San Giovanni Rotondo** Puglia, SE Italia
334 G12 **San Giovanni Valdarno** Toscana, C Italia
195 A20 **San Gregorio** Santa Fe, C Argentina
195 F18 **San Gregorio de Polanco** Tacuarembó, C Uruguay
195 C16 **San Gustavo** Entre Ríos, E Argentina
127 V15 **San Gorgonio** *monte* California, O EEUU
146 C6 **San Hipólito, Punta** *cabo* O México
146 D7 **San Ignacio** *laguna* O México
194 F13 **San Ignacio** Misiones, NE Argentina
154 F2 **San Ignacio** *ant.* Cayo, El Cayo. Cayo, O Belice
179 L16 **San Ignacio** Beni, N Bolivia
179 O18 **San Ignacio** Santa Cruz,
154 M14 **San Ignacio** *var.* San Ignacio de Acosta. San José, O Costa Rica
146 E6 **San Ignacio** Baja California Sur, O México
146 J10 **San Ignacio** Sinaloa, O México
178 B9 **San Ignacio** Cajamarca, N Perú
San Ignacio de Acosta *ver* San Ignacio
503 T11 **San Ildefonso** *península* Luzón, N Filipinas
195 D20 **San Isidro** Buenos Aires, E Argentina
155 N14 **San Isidro** *var.* San Isidro de El General. San José, SE Costa Rica
San Isidro de El General *ver* San Isidro
174 E5 **San Jacinto** Bolívar, N Colombia
127 U16 **San Jacinto** California, O EEUU
127 V15 **San Jacinto, Pico** *monte* California, O EEUU
195 C16 **San Javier** *río* C Argentina
195 F14 **San Javier** Misiones, NE Argentina
195 C16 **San Javier** Santa Fe, C Argentina
331 S13 **San Javier** Murcia, SE España
195 D18 **San Javier** Río Negro, O Uruguay
127 O9 **San Joaquín** *río* California, O EEUU
127 P10 **San Joaquín** *valle* California, O EEUU
179 M15 **San Joaquín** Beni, N Bolivia
175 O6 **San Joaquín** Anzoátegui, NE Venezuela
146 D3 **San Jorge** *bahía* NO México
199 J19 **San Jorge** *golfo* S Argentina
547 W15 **San Jorge** *isla* N Islas Salomón
195 A18 **San Jorge** Santa Fe, C Argentina
199 K17 **San José** *golfo* E Argentina
146 F9 **San José** *isla* O México
155 U16 **San José** *isla* SE Panamá
95 U14 **San José** *isla* Texas, SO EEUU
179 P19 **San José** *var.* San José de Chiquitos. Santa Cruz, E Bolivia
154 M14 **San José** *capital de estado* (Costa Rica) San José, C Costa Rica
154 C7 **San José** *var.* Puerto San José. Escuintla, S Guatemala
146 G6 **San José** Sonora, NO México
174 H5 **San José** Zulia, NO Venezuela
154 M14 **San José** *of.* Provincia de San José. *provincia* O Costa Rica
195 F14 **San José** Misiones, NE Argentina
195 E19 **San José** *departamento* S Uruguay
154 M13 **San José** *aeropuerto internacional* Alajuela, C Costa Rica
San José *ver* San José del Guaviare, Colombia
San José *ver* San José de Mayo, S Uruguay
556 L5 **San Jose** Tinian, S Islas Marianas Septentrionales
503 S13 **San José** Mindoro, N Filipinas
127 N9 **San Jose** California, O EEUU
503 S12 **San Jose City** Luzón, N Filipinas
503 T14 **San José de Buenavista** Isla Panay, C Filipinas
San José de Cúcuta *ver* Cúcuta
195 D16 **San José de Feliciano** Entre Ríos, E Argentina
175 O6 **San José de Guanipa** *var.* El Tigrito. Anzoátegui, NE Venezuela
198 I9 **San José de Jáchal** San Juan, O Argentina
146 G10 **San José del Cabo** Baja California Sur, O México
174 G12 **San José del Guaviare** *var.* San José. Guaviare, S Colombia
195 E20 **San José de Mayo** *var.* San José. San José, S Uruguay
174 I10 **San José de Ocuné** Vichada, E Colombia
147 O9 **San José de Raíces** Nuevo León, NE México
267 C17 **San Juan** *cabo* S Guinea Ecuatorial
198 I10 **San Juan** San Juan, O Argentina
159 N9 **San Juan** *var.* San Juan de la Maguana. C República Dominicana
179 E17 **San Juan** Ica, S Perú
159 U5 **San Juan** *capital de territorio dependiente* (Puerto Rico) NE Puerto Rico
198 H10 **San Juan** *of.* Provincia de San Juan. *provincia* O Argentina
159 U5 **San Juan** *var.* Luis Muñoz Marin. *aeropuerto internacional* NE Puerto Rico
San Juan *ver* San Juan de los Morros
198 O7 **San Juan Bautista** Misiones, S Paraguay
127 O10 **San Juan Bautista** California, O EEUU
San Juan Bautista *ver* Villahermosa
San Juan Bautista Cuicatlán *ver* Cuicatlán
San Juan Bautista Tuxtepec *ver* Tuxtepec
331 S12 **San Juan de Alicante** País Valenciano, E España
174 H7 **San Juan de Colón** Táchira, NO Venezuela
146 L9 **San Juan de Guadalupe** Durango, C México
San Juan de la Maguana *ver* San Juan
174 G4 **San Juan del Cesar** La Guajira, N Colombia
146 L15 **San Juan de Lima, Punta** *cabo* SO México
154 I8 **San Juan de Limay** Estelí, NO Nicaragua
155 N12 **San Juan del Norte** *var.* Greytown. Río San Juan, SE Nicaragua
174 K4 **San Juan de los Cayos** Falcón, N Venezuela
146 M12 **San Juan de los Lagos** Jalisco, C México
174 L5 **San Juan de los Morros** *var.* San Juan. Guárico, N Venezuela
146 K9 **San Juan del Río** Durango, C México
147 O13 **San Juan del Río** Querétaro de Arteaga, C México
154 J11 **San Juan del Sur** Rivas, SO Nicaragua
174 M9 **San Juan de Manapiare** Amazonas, S Venezuela
146 E7 **San Juanico** Baja California Sur, O México
146 D7 **San Juanico, Punta** *cabo* O México
118 G6 **San Juan, Islas** *archipiélago* Washington, NO EEUU
146 I6 **San Juanito** Chihuahua, N México
146 I12 **San Juanito** *isla* C México
135 R8 **San Juan, Montes** *cordillera* Colorado, C EEUU
174 E5 **San Juan Nepomuceno** Bolívar, NO Colombia
158 E5 **San Juan, Pico** *monte* C Cuba
555 W15 **San Juan, Punta** *cabo* Isla de Pascua, Chile, E Océano Pacífico
154 M12 **San Juan** *río* Costa Rica/Nicaragua
147 S15 **San Juan** *río* SE México
135 O8 **San Juan** *río* Colorado/Utah, O EEUU
San Julián *ver* Puerto San Julián
195 B17 **San Justo** Santa Fe, C Argentina
146 D8 **San Lázaro** *cabo* O México
59 Q12 **San Lorenzo** *golfo* NO Océano Atlántico
146 E5 **San Lorenzo** *isla* NO México
179 C14 **San Lorenzo** *isla* O Perú
199 G20 **San Lorenzo** *monte* S Argentina
146 I9 **San Lorenzo** *río* C México
59 N12 **San Lorenzo** *Fr.* Fleuve St-Laurent. *río* Canadá/EEUU
50 M14 **San Lorenzo** *Fr.* Saint-Laurent, *Ing.* Saint Lawrence *río* Canadá/EEUU
195 B18 **San Lorenzo** Santa Fe, C Argentina
179 M21 **San Lorenzo** Tarija, S Bolivia
178 C5 **San Lorenzo** Esmeraldas, N Ecuador
154 H8 **San Lorenzo** Valle, S Honduras
331 N8 **San Lorenzo de El Escorial** *var.* El Escorial. Madrid, C España
146 G11 **San Lucas** *cabo* O México
146 F11 **San Lucas** Baja California Sur, NO México
146 E6 **San Lucas** *var.* Cabo San Lucas. Baja California Sur, O México
127 O10 **San Luis** *embalse* California, O EEUU
146 D4 **San Luis** *isla* NO México
198 J11 **San Luis** San Luis, C Argentina
154 E4 **San Luis** Petén, NE Guatemala
146 D2 **San Luis** *var.* San Luis Río Colorado. Sonora, NO México
154 M7 **San Luis** Región Autónoma Atlántico Norte, NE Nicaragua
134 H15 **San Luis** Arizona, SO EEUU
135 T8 **San Luis** Colorado, C EEUU
174 J4 **San Luis** Falcón, N Venezuela
198 J11 **San Luis** *of.* Provincia de San Luis. *provincia* C Argentina
179 M16 **San Luis, Laguna de** *lago* NO Bolivia
135 R7 **San Luis, Pico** *monte* Colorado, C EEUU
135 S8 **San Luis, Valle de** *cuenca* Colorado, C EEUU
147 N12 **San Luis de la Paz** Guanajuato, C México
146 K8 **San Luis del Cordero** Durango, C México
154 E6 **San Luis Jilotepeque** Jalapa, SE Guatemala
127 P13 **San Luis Obispo** California, O EEUU
147 N11 **San Luis Potosí** San Luis Potosí, C México
147 N11 **San Luis Potosí** *estado* C México
San Luis Río Colorado *ver* San Luis
195 D23 **San Manuel** Buenos Aires, E Argentina
134 M15 **San Manuel** Arizona, SO EEUU
334 F11 **San Marcello Pistoiese** Toscana, C Italia
335 N20 **San Marco Argentano** Calabria, SO Italia
146 E6 **San Marcos** *isla* O México
174 E6 **San Marcos** Sucre, N Colombia
154 M14 **San Marcos** San José, C Costa Rica
154 B5 **San Marcos** San Marcos, O Guatemala
154 F6 **San Marcos** Ocotepeque, SO Honduras
147 O16 **San Marcos** Guerrero, S México
95 S11 **San Marcos** Texas, SO EEUU
154 A5 **San Marcos** *of.* Departamento de San Marcos. *departamento* O Guatemala
San Marcos de Arica *ver* Arica
334 H11 **San Marino** *capital de estado* (San Marino) C San Marino
08 I11 **San Marino** *of.* República de San Marino. *estado república* S Europa
199 G21 **San Martín** *var.* Lago O'Higgins. *lago* S Argentina
179 N16 **San Martín** *río* N Bolivia
198 I11 **San Martín** Mendoza, C Argentina
174 F11 **San Martín** Meta, C Colombia
178 D11 **San Martín** *of.* Departamento de San Martín. *departamento* C Perú
566 I5 **San Martín** *estación científica argentina* Antártida
199 H16 **San Martín de los Andes** Neuquén, O Argentina
330 M8 **San Martín de Valdeiglesias** Madrid, C España
San Martín Texmelucan *ver* Texmelucan
334 H6 **San Martino di Castrozza** Trentino-Alto Adigio, N Italia
127 N9 **San Mateo** California, O EEUU
175 O6 **San Mateo** Anzoátegui, NE Venezuela
154 B4 **San Mateo Ixtatán** Huehuetenango, O Guatemala
199 K16 **San Matías** *golfo* E Argentina
179 Q18 **San Matías** Santa Cruz, E Bolivia
San Matías, Golfo *ver* San Matías
155 V16 **San Miguel** *golfo* S Panamá
127 P15 **San Miguel** *isla* California, O EEUU
179 N18 **San Miguel** *río* E Bolivia
178 D6 **San Miguel** *río* Colombia/Ecuador
146 I7 **San Miguel** *río* N México
154 G8 **San Miguel** *volcán* SE El Salvador
195 D14 **San Miguel** Corrientes, NE Argentina
179 L16 **San Miguel** Beni, N Bolivia
154 G8 **San Miguel** San Miguel, SE El Salvador
146 L6 **San Miguel** Coahuila de Zaragoza, N México
146 J9 **San Miguel** *var.* San Miguel de Cruces. Durango, C México
155 U16 **San Miguel** Panamá, SE Panamá
127 P12 **San Miguel** California, O EEUU
154 B9 **San Miguel** *departamento* E El Salvador
147 N13 **San Miguel de Allende** Guanajuato, C México
San Miguel de Cruces *ver* San Miguel
San Miguel de Ibarra *ver* Ibarra
195 D21 **San Miguel del Monte** Buenos Aires, E Argentina
198 J7 **San Miguel de Tucumán** *var.* Tucumán. Tucumán, N Argentina
154 L11 **San Miguelito** Río San Juan, S Nicaragua
155 T15 **San Miguelito** Panamá, C Panamá
334 F11 **San Miniato** Toscana, C Italia
San Murezzan *ver* St.Moritz
158 E4 **San Nicolás** *canal* N Cuba
127 R16 **San Nicolás** *isla* Islas del Canal, California, O EEUU
146 H6 **San Nicolás** Sonora, NO México
195 C19 **San Nicolás de los Arroyos** Buenos Aires, E Argentina
174 E5 **San Onofre** Sucre, NO Colombia
127 N8 **San Pablo** *bahía* California, O EEUU
259 Q17 **San Pablo** *cabo* S Ghana
155 R16 **San Pablo** *río* C Panamá
179 K21 **San Pablo** Potosí, S Bolivia
503 S12 **San Pablo** *of.* San Pablo City. Luzón, N Filipinas
146 C6 **San Pablo, Punta** *cabo* O México
San Pablo Balleza *ver* Balleza
503 T13 **San Pascual** Isla Burias,C Filipinas
123 Jj16 **San Pawl il-Bahar** *var.* Bahía Saint Paul's. E Malta
127 S16 **San Pedro** *canal* California, O EEUU
158 G6 **San Pedro** *río* C Cuba
154 D2 **San Pedro** *río* Guatemala/México
146 K10 **San Pedro** *río* C México
195 C19 **San Pedro** Buenos Aires, E Argentina
198 K5 **San Pedro** Jujuy, N Argentina
194 G13 **San Pedro** Misiones, NE Argentina
154 H1 **San Pedro** Corozal, NE Belice
146 L8 **San Pedro** *var.* San Pedro de las Colonias. Coahuila de Zaragoza, NE México
198 O5 **San Pedro** San Pedro, SE Paraguay
198 O6 **San Pedro** *of.* Departamento de San Pedro. *departamento* C Paraguay
259 N16 **San Pedro** *aeropuerto internacional* (Yamoussoukro) C Costa de Marfil
San Pedro *ver* San Pedro del Pinatar
258 M17 **San-Pédro** S Costa de Marfil
330 J10 **San Pedro, Sierra de** *cordillera* O España
198 I4 **San Pedro, Volcán** *monte* N Chile
154 D5 **San Pedro Carchá** Alta Verapaz, C Guatemala
198 I5 **San Pedro de Atacama** Antofagasta, N Chile
San Pedro de Durazno *ver* Durazno
146 G5 **San Pedro de la Cueva** Sonora, NO México
San Pedro de las Colonias *ver* San Pedro
178 B11 **San Pedro de Lloc** La Libertad, NO Perú
331 S13 **San Pedro del Pinatar** *var.* San Pedro. Murcia, SE España
159 P9 **San Pedro de Macorís** SE República Dominicana
146 C3 **San Pedro Mártir, Sierra** *cordillera* NO México
San Pedro Pochutla *ver* Pochutla
154 G5 **San Pedro Sula** Cortés, NO Honduras
San Pedro Tapanatepec *ver* Tapanatepec
334 E7 **San Pellegrino Terme** Lombardía, N Italia
95 T16 **San Perlita** Texas, SO EEUU
382 J13 **San Petersburgo** *ant.* Leningrad, Petrograd, *Rus.* Sankt-Peterburg, *Fin.* Pietari. Leningradskaya Oblast', NO Federación Rusa
335 A20 **San Pietro** *isla* O Italia
San Pietro *ver* Supetar
San Pietro del Carso *ver* Pivka
146 B3 **San Quintín** *bahía* NO México
146 B3 **San Quintín** *cabo* NO México
146 C3 **San Quintín** Baja California, NO México
198 I12 **San Rafael** Mendoza, O Argentina
147 N9 **San Rafael** Nuevo León, NE México
126 M8 **San Rafael** California, O EEUU
135 Q11 **San Rafael** Nuevo México, SO EEUU
174 H4 **San Rafael** *var.* El Moján. Zulia, NO Venezuela
127 Q14 **San Rafael, Montes** *cordillera* California, O EEUU
154 J8 **San Rafael del Norte** Jinotega, NO Nicaragua
154 J10 **San Rafael del Sur** Managua, SO Nicaragua
134 M5 **San Rafael Knob** *monte* Utah, O EEUU
179 O16 **San Ramón** *río* E Bolivia
154 M13 **San Ramón** Alajuela, C Costa Rica
179 E14 **San Ramón** Junín, C Perú
195 F19 **San Ramón** Canelones, S Uruguay
198 K5 **San Ramón de la Nueva Orán** Salta, N Argentina
334 B11 **San Remo** Liguria, NO Italia
174 J3 **San Román** *cabo* NO Venezuela
195 C15 **San Roque** Corrientes, NE Argentina
556 J2 **San Roque** Saipan, S Islas Marianas Septentrionales
330 K16 **San Roque** Andalucía, S España
95 Q9 **San Saba** *río* Texas, SO EEUU
95 R9 **San Saba** Texas, SO EEUU
158 K4 **San Salvador** *ant.* Isla Watlings. *isla* E Bahamas
154 F7 **San Salvador** *volcán* C El Salvador
195 D17 **San Salvador** Entre Ríos, E Argentina
154 F7 **San Salvador** *capital de estado* (El Salvador) San Salvador, SO El Salvador
154 A10 **San Salvador** *departamento* C El Salvador
154 F8 **San Salvador** *aeropuerto internacional* La Paz, S El Salvador
198 J5 **San Salvador de Jujuy** *var.* Jujuy. Jujuy, N Argentina
199 J24 **San Sebastián** *bahía* S Argentina
159 S5 **San Sebastián** O Puerto Rico
335 M16 **San Severo** Puglia, SE Italia
146 K15 **San Telmo, Punta** *cabo* SO México
335 M23 **San Teresa di Riva** Sicilia, Italia, C Mar Mediterráneo
146 M10 **San Tiburcio** Zacatecas, C México
174 I5 **San Timoteo** Zulia, NO Venezuela
199 G20 **San Valentín, Cerro** *monte* S Chile
159 Q14 **San Vicente** *isla* N San Vicente y las Granadinas
159 T12 **San Vicente** *pasaje* Santa Lucía/San Vicente y las Granadinas
154 F8 **San Vicente** *volcán* C El Salvador
San Vicente *ver* São Vicente
154 F8 **San Vicente** San Vicente, C El Salvador
146 C2 **San Vicente** Baja California, NO México
556 J3 **San Vicente** Saipan, S Islas Marianas Septentrionales
154 B9 **San Vicente** *departamento* E El Salvador
330 I10 **San Vicente de Alcántara** Extremadura, O España
331 N2 **San Vicente de Barakaldo** *var.* Baracaldo. País Vasco, N España
179 E15 **San Vicente de Cañete** *var.* Cañete. Lima, O Perú
06 M2 **San Vicente de la Barquera** Cantabria, N España
174 E12 **San Vicente del Caguán** Caquetá, S Colombia
159 W14 **San Vicente y las Granadinas** *estado república de la Commonwealth* SE Antillas
155 O15 **San Vito** Puntarenas, SE Costa Rica
335 H23 **San Vito, Cabo** *cabo* Sicilia, Italia, C Mar Mediterráneo
334 I7 **San Vito al Tagliamento** Friuli-Venecia Giulia, NE Italia
335 P18 **San Vito dei Normanni** Puglia, SE Italia
95 Q16 **San Ygnacio** Texas, SO EEUU
427 O15 **Ṣan'ā'** *var.* Sana. *capital de estado* (Yemen) O Yemen
350 F11 **Sana** *río* NO Bosnia-Herzegovina
274 O12 **Sanaag** *of.* Gobolka Sanaag. *región* N Somalia
354 J8 **Sanadinovo** Loveshka Oblast, N Bulgaria
567 P1 **Sanae** *estación científica sudafricana* Antártida
419 Y10 **Sanāf, Hawr as** *lago* S Irak
267 E15 **Sanaga** *río* C Camerún
138 M16 **Sanak** *isla* Islas Aleutianas, Alaska, EEUU
512 S10 **Sanana** Isla Sanana, E Indonesia
512 S10 **Sanana** *isla* Maluku, E Indonesia
430 K5 **Sanandaj** *ant.* Sinneh. Kordestān, O Irán
174 J5 **Sanare** Lara, N Venezuela
323 T16 **Sanary-sur-Mer** Var, SE Francia
427 T13 **Sanāw** *var.* Sanaw. NE Yemen
498 F8 **Sanbe-san** *monte* Kyūshū, SO Japón
107 S12 **Sanborn** Iowa, C EEUU
323 O8 **Sancerre** Cher, C Francia
478 G7 **Sanchakou** Xinjiang Uygur Zizhiqu, NO China
Sanchoku *ver* Samch'ŏk
323 O9 **Sancoins** Cher, C Francia
158 F6 **Sancti Spíritus** Sancti Spíritus, C Cuba
323 O11 **Sancy, Puy de** *monte* C Francia
114 J3 **Sand** *isla* Islas Apostle, Wisconsin, N EEUU
300 D15 **Sand** Rogaland, S Noruega
503 P15 **Sand, Cayo** *isla* O Islas Spratly
106 K14 **Sand, Montes** *cordillera* Nebraska, C EEUU
139 N16 **Sand, Punta** Isla Popof, Alaska, EEUU
239 N24 **Sand, Punta** *cabo* E Tristan da Cunha
115 R7 **Sand, Punta** *cabo* Michigan, N EEUU
103 P9 **Sand Springs** Oklahoma, C EEUU
134 K15 **Sand Tank, Montes** *cordillera* Arizona, SO EEUU
512 O02 **Sandakan** Sabah, Malasia Oriental
534 K9 **Sandalwood** Australia Meridional
Sandalwood, Isla *ver* Sumba, Isla
299 D11 **Sandane** Sogn og Fjordane, S Noruega
354 G12 **Sandanski** *ant.* Sveti Vrach. Sofiyska Oblast, SO Bulgaria
258 J11 **Sandaré** Kayes, O Malí
300 J19 **Sandared** Älvsborg, S Suecia
299 N12 **Sandarne** Gävleborg, C Suecia
546 E10 **Sandaun** *ant.* West Sepik. *provincia* NO PNG
306 K4 **Sanday** *isla* NE Escocia, RU
300 H15 **Sande** Vestfold, S Noruega
300 H16 **Sandefjord** Vestfold, S Noruega
259 O15 **Sandégué** E Costa de Marfil
259 P14 **Sandema** N Ghana
135 O11 **Sanders** Arizona, SO EEUU
94 M11 **Sanderson** Texas, SO EEUU
91 U4 **Sandersville** Georgia, SE EEUU
295 H4 **Sandgerdhi** Sudhurland, SO Islandia
95 S14 **Sandia** Texas, SO EEUU
414 F14 **Sandıklı** Afyon, O Turquía
462 L12 **Sandīla** Uttar Pradesh, N India
511 Gg11 **Sanding** *estrecho* O Indonesia
300 C16 **Sandnes** Rogaland, S Noruega
295 F13 **Sandnessjøen** Nordland, C Noruega
267 L24 **Sandoa** Shaba, S República Democrática del Congo
347 N15 **Sandomierz** *Rus.* Sandomir. Tarnobrzeg, SE Polonia
Sandomir *ver* Sandomierz
174 C13 **Sandoná** Nariño, SO Colombia
382 K14 **Sandovo** Tverskaya Oblast', O Federación Rusa
502 F10 **Sandoway** Estado Arakan, O Myanmar (Birmania)
307 M24 **Sandown** S Inglaterra, RU
118 M7 **Sandpoint** Idaho, NO EEUU
296 H14 **Sandsele** Västerbotten, N Suecia
46 I14 **Sandspit** Isla Moresby, Columbia Británica, SO Canadá
107 W7 **Sandstone** Minnesota, N EEUU
115 S12 **Sandusky** *río* Ohio, N EEUU
115 S8 **Sandusky** Michigan, N EEUU
115 S11 **Sandusky** Ohio, N EEUU
279 D22 **Sandverhaar** Karas, S Namibia
300 L24 **Sandvig** Bornholm, E Dinamarca
300 H15 **Sandvika** Akershus, S Noruega
299 N13 **Sandviken** Gävleborg, C Suecia
114 M11 **Sandwich** Illinois, N EEUU
239 K21 **Sandwich del Sur, Fosa de las** *accidente submarino* SO Océano Atlántico
487 L21 **Sandwich del Sur, Islas** *archipiélago* SE Islas Georgia del Sur y Sandwich del Sur
Sandwich, Isla *ver* Éfaté
Sandwich, Islas *ver* Hawai, Islas
463 V16 **Sandwip** *isla* SE Bangladesh
535 N16 **Sandy** *cabo* Tasmania, SE Australia
47 Q13 **Sandy** *lago* Alberta, O Canadá
58 B8 **Sandy** *lago* Ontario, C Canadá
58 B8 **Sandy** *lago* Ontario, C Canadá
503 P14 **Sandy, Cayo** *isla* NO Islas Spratly
47 U12 **Sandy Bay** Saskatchewan, C Canadá
134 L3 **Sandy City** Utah, O EEUU
115 U12 **Sandy Creek** *río* Ohio, N EEUU
78 K15 **Sandy Hook** *cabo* New Jersey, NE EEUU
83 O5 **Sandy Hook** Kentucky, S EEUU
91 S3 **Sandy Springs** Georgia, SE EEUU
442 J15 **Sandykachi** *Turkm.* Sandykgachy. Maryyskiy Velayat, S Turkmenistán
Sandykgachy *ver* Sandykachi
442 L13 **Sandykly** *desierto* E Turkmenistán
311 L25 **Sanem** Luxemburgo, SO Luxemburgo
139 T10 **Sanford** *monte* Alaska, EEUU
91 X11 **Sanford** Florida, SE EEUU
79 P9 **Sanford** Maine, NE EEUU
83 T10 **Sanford** Carolina del Norte, SE EEUU
95 N2 **Sanford** Texas, SO EEUU
278 C12 **Sanga** Cuanza Sur, NO Angola
479 S15 **Sa'ngain** Xizang Zizhiqu, O China
466 E13 **Sangamner** Mahārāshtra, O India
Sangan, Koh-i- *ver* Sangān, Kūh-e
451 N6 **Sangān, Kūh-e** *Pash.* Koh-i-Sangan. *cordillera* C Afganistán
462 H12 **Sāngāner** Rājasthān, N India
379 R12 **Sangar** Respublika Saja (Yakutiya), NE Federación Rusa
512 O8 **Sangasanga** Borneo, C Indonesia
323 N1 **Sangatte** Pas-de-Calais, N Francia
179 D16 **Sangayan** *isla* O Perú
114 L14 **Sangchris Lake** *embalse* Illinois, N EEUU
512 P15 **Sangeang** *isla* S Indonesia
366 I10 **Sângeorgiu de Pădure** *ant.* Erdăt-Sângeorz, Sîngeorgiu de Pădure, *Hung.* Erdőszentgyörgy. Mureş, C Rumania
366 J9 **Sângeorz-Băi** *var.* Singeroz Băi, *Alem.* Rumänisch-Sankt-Georgen, *Hung.* Oláhszentgyörgy; *ant.* Sîngeorz-Băi. Bistriţa-Năsăud, N Rumania
127 R10 **Sanger** California, O EEUU
95 T5 **Sanger** Texas, SO EEUU
Sângerei *ver* Sîngerei
319 L15 **Sangerhausen** Sajonia-Anhalt, C Alemania
487 N2 **Sanggan He** *río* E China
512 Oo16 **Sanggar, Teluk** *bahía* Nusa Tenggara, S Indonesia
511 L8 **Sanggau** Borneo, C Indonesia
267 H16 **Sangha** *río* República Centroafricana/Congo
267 G17 **Sangha, La** *provincia* N Congo
267 G16 **Sangha-Mbaéré** *prefectura* SO República Centroafricana
451 Q15 **Sānghar** Sind, SE Pakistán
355 F22 **Sangiás** *monte* S Grecia
Sangihe, Islas *ver* Sangir, Islas
512 S4 **Sangihe** *var.* Sangir. *isla* N Indonesia
450 M8 **Sangīn** *var.* Sangin. Helmand, S Afganistán
Sangir *ver* Sangihe, Isla
512 Rr6 **Sangir, Islas** *var.* Islas Sangihe. *archipiélago* N Indonesia
490 K9 **Sangiyn Dalay** Dundgovi, C Mongolia
490 H9 **Sangiyn Dalay** Govi-Altay, C Mongolia
490 K11 **Sangiyn Dalay** Ömnogovi, S Mongolia
490 K8 **Sangiyn Dalay** Övörhangay, C Mongolia
491 Y15 **Sangju** *Jap.* Shōshū. C Corea del Sur
502 J13 **Sangkha** Surin, E Tailandia
512 Oo7 **Sangkulirang** Borneo, N Indonesia
512 Oo7 **Sangkulirang** *bahía* Borneo, N Indonesia
467 E16 **Sāngli** Mahārāshtra, O India
267 E16 **Sangmélima** Sud, S Camerún
135 T8 **Sangre de Cristo, Montes** *cordillera* Colorado/Nuevo México, C EEUU
159 V14 **Sangre Grande** Trinidad, Trinidad y Tobago
479 N16 **Sangri** Xizang Zizhiqu, O China
462 H9 **Sangrūr** Punjab, NO India
158 I11 **Sangster** *of.* Sir Donald Sangster International Airport, *var.* Montego Bay. *aeropuerto internacional* (Montego Bay) O Jamaica
187 G17 **Sangue** *río* O Brasil
331 R4 **Sangüesa** Navarra, N España
Sangyuan *ver* Wuqiao
91 V15 **Sanibel** *isla* Florida, SE EEUU
91 W15 **Sanibel** Isla Sanibel, Florida, SE EEUU
58 I6 **Sanikiluaq** Islas Belcher, Territorios del Noroeste, C Canadá
Saniquillie *ver* Sanniquellie
486 L12 **Sanjiang** *var.* Guyi, Sanjiang Dongzu Zizhixian. Guangxi Zhuangzu Zizhiqu, S China
Sanjiang Dongzu Zizhixian *ver* Sanjiang
498 M8 **Sanjō** *var.* Sanzyō. Niigata, Honshū, C Japón
343 W5 **Sankt Aegyd am Neuwalde** Austria Inferior, E Austria
343 U9 **Sankt Andrä** *Eslvn.* Šent Andraž. Carintia, S Austria
Sankt Andrä *ver* Szentendre
Sankt Anna *ver* Sântana
342 K8 **Sankt Anton am Arlberg** Vorarlberg, O Austria
319 E16 **Sankt Augustin** Renania del Norte-Westfalia, O Alemania
Sankt-Bartholomäi *ver* Palamuse
319 F24 **Sankt Blasien** Baden-Württemberg, SO Alemania
343 R3 **Sankt Florian am Inn** Austria Superior, N Austria
342 I7 **Sankt Gallen** *var.* St.Gallen, *Fr.* St-Gall. Sankt Gallen, NE Suiza
342 H8 **Sankt Gallen** *var.* St.Gallen, *Fr.* St-Gall. *cantón* NE Suiza
342 J8 **Sankt Gallenkirch** Vorarlberg, O Austria
343 Q5 **Sankt Georgen** Salzburgo, N Austria
Sankt Georgen *ver* Đurđevac, Croacia
Sankt-Georgen *ver* Sfântu Gheorghe, Rumania
343 R6 **Sankt Gilgen** Salzburgo, NO Austria
Sankt Gotthard *ver* Szentgotthárd
319 E20 **Sankt Ingbert** Sarre

Sankt Paul im Lavanttal *ver* Sankt Paul
Sankt Peter *ver* Pivka
343 W9 **Sankt Peter am Ottersbach** Estiria, SE Austria
Sankt-Peterburg *ver* San Petersburgo
318 H8 **Sankt Peter-Ording** Schleswig-Holstein, N Alemania
343 V4 **Sankt Pölten** Austria Inferior, N Austria
343 W7 **Sankt Ruprecht** *var.* Sankt Ruprecht an der Raab. Estiria, SE Austria
Sankt Ruprecht an der Raab *ver* Sankt Ruprecht
Sankt-Ulrich *ver* Ortisei
343 T4 **Sankt Valentin** Austria Inferior, C Austria
Sankt Veit am Flaum *ver* Rijeka
343 T9 **Sankt Veit an der Glan** ***Eslvn.*** Šent Vid. Carintia, S Austria
311 M21 **Sankt-Vith** ***var.*** Saint-Vith. Lieja, E Bélgica
319 E20 **Sankt Wendel** Sarre, SO Alemania
343 R6 **Sankt Wolfgang** Salzburgo, NO Austria
390 L13 **Sanktpeterburskaya** Krasnodarskiy Kray, SO Federación Rusa
267 K21 **Sankuru** *río* C República Democrática del Congo
415 O16 **Şanlıurfa** ***ant.*** Sanli Urfa, Urfa, ***ant.*** Edessa. Şanlıurfa, S Turquía
415 O16 **Şanlıurfa** ***ant.*** Urfa. *provincia* SE Turquía
415 O16 **Şanlıurfa Yaylası** *meseta* SE Turquía
330 J15 **Sanlúcar de Barrameda** Andalucía, S España
330 J14 **Sanlúcar la Mayor** Andalucía, S España
335 C19 **Sanluri** Cerdeña, Italia, C Mar Mediterráneo
51 O8 **Sanmaur** Québec, SE Canadá
487 T10 **Sanmen, Golfo de** *bahía* E China
486 M6 **Sanmenxia** *var.* Shan Xian. Henan, C China
Sânmiclăuş Mare *ver* Sânnicolau Mare
487 Q12 **Sanming** Fujian, SE China
Sannār *ver* Sennar
335 M15 **Sannicandro Garganico** Puglia, SE Italia
Sânnicolaul-Mare *ver* Sânnicolau Mare
366 E11 **Sânnicolau Mare** *var.* Sânnicolaul-Mare, ***Hung.*** Nagyszentmiklós; ***ant.*** Sânmiclăuş Mare, Sînnicolau Mare. Timiş, O Rumania
379 R8 **Sannikova** *estrecho* NE Federación Rusa
258 K16 **Sanniquellie** *var.* Saniquillie. NE Liberia
499 Q6 **Sannohe** Aomori, Honshū, C Japón
Sanntaler Alpen *ver* Savinjske Alpe
498 M10 **Sano** Tochigi, Honshū, S Japón
347 O17 **Sanok** Krosno, SE Polonia
118 K7 **Sanpoil** *río* Washington, NO EEUU
499 N8 **Sanpoku** *var.* Sampoku. Niigata, Honshū, C Japón
259 Q14 **Sansanné-Mango** *var.* Mango. N Togo
Sansenhō *ver* Sach'ŏn
334 H12 **Sansepolcro** Toscana, C Italia
350 F11 **Sanski Most** NO Bosnia-Herzegovina
513 Ww9 **Sansundi** Irian Jaya, E Indonesia
Sant'Andrea *ver* Svetac
335 B20 **Sant'Antioco** Cerdeña, Italia, C Mar Mediterráneo
331 V11 **Sant Antoni de Portmany** Eivissa, España, O Mar Mediterráneo
331 U7 **Sant Carles de la Ràpita** Cataluña, NE España
331 W5 **Sant Celoni** Cataluña, NE España
331 X5 **Sant Feliu de Guíxols** Cataluña, NE España
331 W6 **Sant Feliu de Llobregat** Cataluña, NE España
331 U7 **Sant Jordi, Golf de** *golfo* NE España
331 U11 **Sant Josep** Eivissa, España, O Mar Mediterráneo
331 T8 **Sant Mateu** País Valenciano, E España
330 K11 **Santa Amalia** Extremadura, O España
154 E7 **Santa Ana** *var.* La Matepec. *volcán* O El Salvador
194 F13 **Santa Ana** Misiones, NE Argentina
179 L16 **Santa Ana** Beni, N Bolivia
154 E7 **Santa Ana** Santa Ana, NO El Salvador
146 F4 **Santa Ana** Sonora, NO México
127 T16 **Santa Ana** California, O EEUU
175 N6 **Santa Ana** Nueva Esparta, NE Venezuela
154 A9 **Santa Ana** *departamento* NO El Salvador
Santa Ana de Coro *ver* Coro
127 Q15 **Santa Bárbara** *canal* California, O EEUU
127 R16 **Santa Bárbara** *isla* Islas del Canal, California, O EEUU
146 J7 **Santa Bárbara** Chihuahua, N México
127 Q14 **Santa Bárbara** California, O EEUU
154 G6 **Santa Bárbara** Santa Bárbara, O Honduras
174 L11 **Santa Bárbara** Amazonas, S Venezuela
174 I7 **Santa Bárbara** Barinas, O Venezuela
154 F5 **Santa Bárbara** *departamento* NO Honduras
Santa Bárbara *ver* Iscuandé
127 S16 **Santa Barbara, Pasaje Exterior de** *paso* California, SO EEUU
Santa Bárbara de Samaná *ver* Samaná
127 T17 **Santa Catalina** *golfo* California, O EEUU
146 F8 **Santa Catalina** *isla* O México
127 S16 **Santa Catalina** *isla* Islas del Canal, California, O EEUU
174 E5 **Santa Catalina** Bolívar, N Colombia
155 R15 **Santa Catalina** Bocas del Toro, O Panamá
147 N8 **Santa Catarina** Nuevo León, NE México
194 H13 **Santa Catarina** ***of.*** Estado de Santa Catarina. *estado* S Brasil
194 L13 **Santa Catarina, Ilha de** *isla* S Brasil
Santa Catarina de Tepehuanes *ver* Tepehuanes
159 Q16 **Santa Catherina** Curaçao, C Antillas Neerlandesas
158 E5 **Santa Clara** Villa Clara, C Cuba
127 N9 **Santa Clara** California, O EEUU
134 J8 **Santa Clara** Utah, O EEUU
Santa Clara *ver* Santa Clara de Olimar
195 F18 **Santa Clara de Olimar** *var.* Santa Clara. Cerro Largo, NE Uruguay
195 A17 **Santa Clara de Saguier** Santa Fe, C Argentina
Santa Coloma *ver* Santa Coloma de Gramanet
331 X5 **Santa Coloma de Farners** Cataluña, NE España
331 W6 **Santa Coloma de Gramanet** *var.* Santa Coloma. Cataluña, NE España
330 G2 **Santa Comba** Galicia, NO España
Santa Comba *ver* Uaco Cungo
330 H8 **Santa Comba Dão** Viseu, N Portugal
179 C17 **Santa Cruz** *var.* Isla Indefatigable, Isla Chávez. *isla* Islas Galápagos, Ecuador, E Océano Pacífico
146 F8 **Santa Cruz** *isla* O México
127 Q15 **Santa Cruz** *isla* California, O EEUU
199 I22 **Santa Cruz** *río* S Argentina
134 L15 **Santa Cruz** *río* Arizona, SO EEUU
278 C10 **Santa Cruz** Uíge, NO Angola
179 N19 **Santa Cruz** *var.* Santa Cruz de la Sierra. Santa Cruz, C Bolivia
198 G12 **Santa Cruz** Libertador, C Chile
154 K13 **Santa Cruz** Guanacaste, O Costa Rica
158 I12 **Santa Cruz** O Jamaica
238 P6 **Santa Cruz** Madeira, Portugal, NE Océano Atlántico
127 N10 **Santa Cruz** California, O EEUU
199 H20 **Santa Cruz** ***of.*** Provincia de Santa Cruz. *provincia* S Argentina
179 O18 **Santa Cruz** *departamento* E Bolivia
Santa Cruz *ver* Viru-Viru
Santa Cruz *ver* Puerto Santa Cruz
547 X8 **Santa Cruz, Islas** *archipiélago* E Islas Salomón
Santa Cruz Barillas *ver* Barillas
187 O18 **Santa Cruz Cabrália** Bahia, E Brasil
Santa Cruz de El Seibo *ver* El Seibo
238 N11 **Santa Cruz de la Palma** La Palma, Islas Canarias, España, NE Océano Atlántico
Santa Cruz de la Sierra *ver* Santa Cruz
331 O9 **Santa Cruz de la Zarza** Castilla-La Mancha, C España
154 C5 **Santa Cruz del Quiché** Quiché, O Guatemala
331 N8 **Santa Cruz del Retamar** Castilla-La Mancha, C España
Santa Cruz del Seibo *ver* El Seibo
158 G7 **Santa Cruz del Sur** Camagüey, C Cuba
331 O11 **Santa Cruz de Mudela** Castilla-La Mancha, C España
238 Q11 **Santa Cruz de Tenerife** Tenerife, Islas Canarias, España, NE Océano Atlántico
238 P11 **Santa Cruz de Tenerife** *provincia* Islas Canarias, España, NE Océano Atlántico
194 K9 **Santa Cruz do Rio Pardo** São Paulo, S Brasil
195 H15 **Santa Cruz do Sul** Rio Grande do Sul, S Brasil
178 A7 **Santa Elena** *bahía* O Ecuador
154 K12 **Santa Elena** *península* NO Costa Rica
126 M7 **Santa Elena** California, O EEUU
239 F24 **Santa Elena** *territorio dependiente del RU* C Océano Atlántico
195 C17 **Santa Elena** Entre Ríos, E Argentina
154 F2 **Santa Elena** Cayo, O Belice
95 R16 **Santa Elena** Texas, SO EEUU
178 A7 **Santa Elena, Punta** *cabo* O Ecuador
239 M16 **Santa Elena, Zona de fractura de** *accidente tectónico* C Océano Atlántico
175 R10 **Santa Elena de Uairén** Bolívar
335 N21 **Santa Eufemia** *golfo* S Italia E Venezuela
330 L11 **Santa Eufemia** Andalucía, S España
331 S4 **Santa Eulalia de Gállego** Aragón, NE España
331 V11 **Santa Eulalia del Río** Eivissa, España, O Mar Mediterráneo
179 B18 **Santa Fe** *var.* Isla Barrington. *isla* Islas Galápagos, Ecuador, E Océano Pacífico
91 V9 **Santa Fe** *río* Florida, SE EEUU
195 B17 **Santa Fe** Santa Fe, C Argentina
195 B15 **Santa Fe** ***of.*** Provincia de Santa Fe. *provincia* C Argentina
331 N14 **Santa Fe** Andalucía, S España
135 S10 **Santa Fe** *capital estatal* Nuevo México, SO EEUU
158 C6 **Santa Fe** *var.* La Fe. Isla de la Juventud, O Cuba
155 R16 **Santa Fe** Veraguas, C Panamá
174 F10 **Santa Fe de Bogotá** *var.* Bogotá, ***ant.*** Santa Fe. *capital de estado* (Colombia) Distrito de la Capital, C Colombia
194 J7 **Santa Fe do Sul** São Paulo, S Brasil
187 M15 **Santa Filomena** Piauí, E Brasil
146 G10 **Santa Genoveva** *monte* O México
194 G11 **Santa Helena** Paraná, S Brasil
199 G24 **Santa Inés** *isla* S Chile
174 J5 **Santa Inés** Lara, N Venezuela
547 W14 **Santa Isabel** *var.* Bughotu. *isla* N Islas Salomón
198 J13 **Santa Isabel** La Pampa, C Argentina
155 U14 **Santa Isabel** Colón, N Panamá
Santa Isabel *ver* Malabo
186 D11 **Santa Isabel do Rio Negro** Amazonas, NO Brasil
279 L22 **Santa Lucía** *cabo* E Rep. de Sudáfrica
159 Y13 **Santa Lucía** *canal* Martinica/Santa Lucía
127 O11 **Santa Lucía** *cordillera* California, O EEUU
195 C15 **Santa Lucía** Corrientes, NE Argentina
159 X13 **Santa Lucía** *monarquía de la Commonwealth* SE Antillas
179 I17 **Santa Lucía** Puno, S Perú
195 F20 **Santa Lucía** *var.* Santa Lucía. Canelones, S Uruguay
154 B6 **Santa Lucía Cotzumalguapa** Escuintla, SO Guatemala
335 L23 **Santa Lucia del Mela** Sicilia, Italia, C Mar Mediterráneo
146 D9 **Santa Margarita** *isla* O México
146 G9 **Santa María** *bahía* O México
158 J4 **Santa Maria** *cabo* Long Island, C Bahamas
279 L21 **Santa Maria** *cabo* S Mozambique
330 G15 **Santa Maria** *cabo* S Portugal
238 P3 **Santa Maria** *isla* Azores, Portugal, NE Océano Atlántico
557 X12 **Santa Maria** *var.* Gaua. *isla* Isla Banks, N Vanuatu
516 K4 **Santa Maria** *isla* E Madagascar
179 B18 **Santa María** *var.* Isla Floreana, Isla Charles. *isla* Islas Galápagos, Ecuador, E Océano Pacífico
195 G16 **Santa Maria** *río* S Brasil
155 R16 **Santa María** *río* C Panamá
134 J12 **Santa Maria** *río* Arizona, SO EEUU
195 G15 **Santa Maria** Rio Grande do Sul, S Brasil
127 P13 **Santa Maria** California, O EEUU
238 Q4 **Santa Maria** *aeropuerto internacional* Santa Maria, Azores, Portugal, NE Océano Atlántico
198 J7 **Santa María** Catamarca, N Argentina
146 J3 **Santa María, Laguna de** *lago* N México
Santa María Asunción Tlaxiaco *ver* Tlaxiaco
335 J17 **Santa Maria Capua Vetere** Campania, S Italia
187 M17 **Santa Maria da Vitória** Bahia, E Brasil
175 N9 **Santa María de Erebato** Bolívar, SE Venezuela
330 G7 **Santa Maria de Feira** Aveiro, N Portugal
175 N6 **Santa María de Ipire** Guárico, C Venezuela
Santa María del Buen Aire *ver* Buenos Aires
146 J8 **Santa María del Oro** Durango, C México
147 N12 **Santa María del Río** San Luis Potosí, C México
Santa Maria di Castellabate *ver* Castellabate
335 Q20 **Santa Maria di Leuca** *cabo* SE Italia
342 K10 **Santa Maria im Münstertal** Graubünden, SE Suiza
335 G15 **Santa Marinella** Lazio, C Italia
174 F4 **Santa Marta** Magdalena, N Colombia
330 J11 **Santa Marta** Extremadura, O España
Santa Maura *ver* Lefkáda
127 S15 **Santa Mónica** California, O EEUU
330 J13 **Santa Olalla del Cala** Andalucía, S España
127 R15 **Santa Paula** California, O EEUU
174 K10 **Santa Rita** Vichada, E Colombia
557 X4 **Santa Rita** SO Guam
154 H5 **Santa Rita** Cortés, NO Honduras
146 E9 **Santa Rita** Baja California Sur, O México
174 H5 **Santa Rita** Zulia, NO Venezuela
187 I19 **Santa Rita de Araguaia** Goiás, S Brasil
Santa Rita de Cassia *ver* Cássia
127 T2 **Santa Rosa** *cordillera* Nevada, O EEUU
127 Q15 **Santa Rosa** *isla* California, O EEUU
91 O9 **Santa Rosa** *isla* Florida, SE EEUU
557 Y3 **Santa Rosa** *monte* NE Guam
195 D14 **Santa Rosa** Corrientes, NE Argentina
198 K13 **Santa Rosa** La Pampa, C Argentina
195 G14 **Santa Rosa** Rio Grande do Sul, S Brasil
186 E10 **Santa Rosa** Roraima, N Brasil
178 B8 **Santa Rosa** El Oro, SO Ecuador
179 I16 **Santa Rosa** Puno, S Perú
126 M7 **Santa Rosa** California, O EEUU
135 U11 **Santa Rosa** Nuevo México, SO EEUU
175 O6 **Santa Rosa** Anzoátegui, NE Venezuela
154 A3 **Santa Rosa** ***of.*** Departamento de Santa Rosa. *departamento* SE Guatemala
Santa Rosa *ver* Santa Rosa de Copán
199 J15 **Santa Rosa, Bajo de** *cuenca* E Argentina
127 V16 **Santa Rosa, Montes** *cordillera* California, O EEUU
154 F6 **Santa Rosa de Copán** *var.* Santa Rosa. Copán, O Honduras
174 E8 **Santa Rosa de Osos** Antioquía, C Colombia
146 E6 **Santa Rosalía** Baja California Sur, O México
174 K6 **Santa Rosalía** Portuguesa, NO Venezuela
198 M8 **Santa Sylvina** Chaco, N Argentina
Santa Tecla *ver* Nueva San Salvador
195 B19 **Santa Teresa** Santa Fe, C Argentina
187 O20 **Santa Teresa** Espírito Santo, SE Brasil
195 E21 **Santa Teresita** Buenos Aires, E Argentina
195 H19 **Santa Vitória do Palmar** Rio Grande do Sul, S Brasil
127 Q14 **Santa Ynez** *río* California, O EEUU
463 S14 **Santahar** Rajshahi, NO Bangladesh
366 F10 **Sântana** ***Alem.*** Sankt Anna, ***Hung.*** Újszentanna; ***ant.*** Sîntana. Arad, O Rumania
195 F16 **Santana, Coxilha de** *montes* S Brasil
195 H16 **Santana da Boa Vista** Rio Grande do Sul, S Brasil
195 F16 **Santana do Livramento** ***ant.*** Livramento. Rio Grande do Sul, S Brasil
331 N2 **Santander** Cantabria, N España
174 F8 **Santander** ***of.*** Departamento de Santander. *provincia* C Colombia
Santander Jiménez *ver* Jiménez
Santañy *ver* Santanyí
Santanyí Mallorca, España, O Mar Mediterráneo
134 L4 **Santaquin** Utah, O EEUU
186 I12 **Santarém** Pará, N Brasil
330 G10 **Santarém** ***ant.*** Scalabis. Santarém, O Portugal
330 G10 **Santarém** *distrito* C Portugal
158 F4 **Santaren** *canal* O Bahamas
83 T13 **Santee** *río* Carolina del Sur, SE EEUU
127 U17 **Santee** California, O EEUU
335 O17 **Santeramo in Colle** Puglia, SE Italia
334 C7 **Santhià** Piamonte, NE Italia
Santi Quaranta *ver* Sarandë
258 D10 **Santiago** *var.* São Tiago. *isla* Ilhas de Sotavento, S Cabo Verde
178 C8 **Santiago** *río* N Perú
195 F15 **Santiago** Rio Grande do Sul, S Brasil
198 H11 **Santiago** *var.* Gran Santiago. *capital de estado* (Chile) Santiago, C Chile
159 N8 **Santiago** *var.* Santiago de los Caballeros. N República Dominicana
146 G10 **Santiago** Baja California Sur, O México
147 O8 **Santiago** Nuevo León, NE México
155 R16 **Santiago** Veraguas, S Panamá
179 E16 **Santiago** Ica, SO Perú
330 G3 **Santiago** *var.* Santiago de Compostela, ***ant.*** Campus Stellae. Galicia, NO España
198 H11 **Santiago** ***of.*** Región Metropolitana de Santiago. *región* C Chile
198 H11 **Santiago** *aeropuerto internacional* Santiago, C Chile
330 G3 **Santiago** *aeropuerto internacional* Galicia, N Portugal
Santiago *ver* Santiago de Cuba, Cuba
Santiago *ver* Grande de Santiago, Río, Mexico
155 Q16 **Santiago, Cerro** *monte* O Panamá
94 L11 **Santiago, Montes** *cordillera* Texas, SO EEUU
154 B6 **Santiago Atitlán** Sololá, SO Guatemala
Santiago de Compostela *ver* Santiago
158 I8 **Santiago de Cuba** *var.* Santiago. Santiago de Cuba, E Cuba
Santiago de Guayaquil *ver* Guayaquil
198 K8 **Santiago del Estero** Santiago del Estero, C Argentina
195 A15 **Santiago del Estero** ***of.*** Provincia de Santiago del Estero. *provincia* N Argentina
146 I8 **Santiago de los Caballeros** Sinaloa, O México
Santiago de los Caballeros *ver* Santiago, República Dominicana
Santiago de los Caballeros *ver* Guatemala, Guatemala
154 F8 **Santiago de María** Usulután, SE El Salvador
330 F12 **Santiago do Cacém** Setúbal, S Portugal
146 J12 **Santiago Ixcuintla** Nayarit, C México
Santiago Jamiltepec *ver* Jamiltepec
146 J9 **Santiago Papasquiaro** Durango, C México
Santiago Pinotepa Nacional *ver* Pinotepa Nacional
331 N2 **Santillana** Cantabria, N España
Santissima Trinidad *ver* Chilung
331 O12 **Santisteban del Puerto** Andalucía, S España
95 S7 **Santo** Texas, SO EEUU
Santo *ver* Espíritu Santo
194 M10 **Santo Amaro, Ilha de** *isla* SE Brasil
53 W10 **Santo André** São Paulo, S Brasil
195 G14 **Santo Ângelo** Rio Grande do Sul, S Brasil
258 C9 **Santo Antão** *isla* Ilhas de Barlavento, N Cabo Verde
194 J10 **Santo Antônio da Platina** Paraná, S Brasil
186 C13 **Santo Antônio do Içá** Amazonas, N Brasil
179 Q18 **Santo Corazón** *río* E Bolivia
158 E5 **Santo Domingo** Villa Clara, C Cuba
159 O9 **Santo Domingo** ***ant.*** Ciudad Trujillo. *capital de estado* (República Dominicana) SE República Dominicana
146 E8 **Santo Domingo** Baja California Sur, O México
146 M10 **Santo Domingo** San Luis Potosí, C México
154 L10 **Santo Domingo** Chontales, S Nicaragua
331 P4 **Santo Domingo de la Calzada** La Rioja, N España
178 B6 **Santo Domingo de los Colorados** Pichincha, NO Ecuador
Santo Domingo Tehuantepec *ver* Tehuantepec
179 H16 **Santo Tomás,** *río* C Perú
179 B18 **Santo Tomás** *volcán* Islas Galápagos, Ecuador, E Océano Pacífico
146 B2 **Santo Tomás** Baja California, NO México
154 L10 **Santo Tomás** Chontales, S Nicaragua
146 B2 **Santo Tomás, Punta** *cabo* NO México
154 G5 **Santo Tomás de Castilla** Izabal, E Guatemala
267 B18 **Santo Tomé** ***Por.*** São Tomé. *isla* S Santo Tomé y Príncipe
195 F14 **Santo Tomé** Corrientes, NE Argentina
175 O6 **Santo Tomé** Anzoátegui, NE Venezuela
267 B18 **Santo Tomé** *capital de estado* (Santo Tomé y Príncipe) Santo Tomé, S Santo Tomé y Príncipe
267 B18 **Santo Tomé** *aeropuerto internacional* Santo Tomé, S Santo Tomé y Príncipe
Santo Tomé de Guayana *ver* Ciudad Guayana
267 B17 **Santo Tomé y Príncipe , Islas** ***of.*** República Democrática de Santo Tomé y Príncipe. *estado república* E Océano Atlántico
330 G6 **Santo Tirso** Porto, N Portugal
331 R13 **Santomera** Murcia, SE España
331 O2 **Santoña** Cantabria, N España
Santorin/Santoríni *ver* Thíra
194 M10 **Santos** São Paulo, S Brasil
155 S17 **Santos, Los** Los Santos, S Panamá
155 S17 **Santos, Los** ***of.*** Provincia de Los Santos. *provincia* S Panamá
Santos, Los *ver* Santos de Maimona, Los
239 J17 **Santos, Meseta de** *accidente submarino* SO Océano Atlántico
330 J12 **Santos de Maimona, Los** *var.* Los Santos. Extremadura, O España
310 H10 **Santpoort** Holanda Septentrional, O Países Bajos
Santurce/Santurzi *ver* Santurtzi
331 O2 **Santurtzi** *var.* Santurce, Santurzi. País Vasco, N España
486 L17 **Sanya** *var.* Ya Xian. Hainan, S China
279 J16 **Sanyati** *río* N Zimbabwe
486 L6 **Sanyuan** Shaanxi, C China
379 Q13 **Sanyyajtakh** Respublika Saja (Yakutiya), NE Federación Rusa
278 C10 **Sanza Pombo** Uíge, NO Angola
Sanzyô *ver* Sanjō
330 G14 **São Bartolomeu de Messines** Faro, S Portugal
194 M10 **São Bernardo do Campo** São Paulo, S Brasil
195 F15 **São Borja** Rio Grande do Sul, S Brasil
330 H14 **São Brás de Alportel** Faro, S Portugal
194 M10 **São Caetano do Sul** São Paulo, S Brasil
194 L9 **São Carlos** São Paulo, S Brasil
187 P16 **São Cristóvão** Sergipe, E Brasil
195 F15 **São Fancisco de Assis** Rio Grande do Sul, S Brasil
186 K13 **São Félix** Pará, NE Brasil
São Félix *ver* São Félix do Araguaia
187 J16 **São Félix do Araguaia** *var.* São Félix. Mato Grosso, O Brasil
187 J14 **São Félix do Xingu** Pará, NE Brasil
194 Q9 **São Fidélis** Río de Janeiro, SE Brasil
258 D10 **São Filipe** Fogo, S Cabo Verde
194 K12 **São Francisco, Ilha de** *isla* S Brasil
187 P16 **São Francisco** *río* E Brasil
194 K12 **São Francisco do Sul** Santa Catarina, S Brasil
195 G16 **São Gabriel** Rio Grande do Sul, S Brasil
194 P10 **São Gonçalo** Río de Janeiro, SE Brasil
275 H23 **Sao Hill** Iringa, S Tanzania
194 R9 **São João da Barra** Río de Janeiro, SE Brasil
330 G7 **São João da Madeira, Islas** Aveiro, N Portugal
186 M12 **São João de Cortês** Maranhão, E Brasil
187 M21 **São João del Rei** Minas Gerais, NE Brasil
187 N15 **São João do Piauí** Piauí, E Brasil
187 N14 **São João dos Patos** Maranhão, E Brasil
186 C11 **São Joaquim** Amazonas, NO Brasil
195 J14 **São Joaquim** Santa Catarina, S Brasil
194 L7 **São Joaquim da Barra** São Paulo, S Brasil
238 N2 **São Jorge** *isla* Azores, Portugal, NE Océano Atlántico
195 K14 **São José** Santa Catarina, S Brasil
194 M8 **São José do Rio Pardo** São Paulo, S Brasil
194 K8 **São José do Rio Preto** São Paulo, S Brasil
194 N10 **São Jose dos Campos** São Paulo, S Brasil
195 I17 **São Lourenço do Sul** Rio Grande do Sul, S Brasil
186 F11 **São Luís** Roraima, N Brasil
186 M12 **São Luís** *capital estatal* Maranhão, NE Brasil
186 M12 **São Luís, Ilha de** *isla* NE Brasil
195 F14 **São Luis Gonzaga** Río Grande do Sul, S Brasil
330 I10 **São Mamede** *monte* C Portugal
São Mandol *ver* São Manuel, Rio
187 H15 **São Manuel** *var.* São Mandol, Teles Pirés. *río* C Brasil
186 C11 **São Marcelino** Amazonas, NO Brasil
186 N12 **São Marcos** *bahía* N Brasil
187 O20 **São Mateus** Espírito Santo, SE Brasil
194 J12 **São Mateus do Sul** Paraná, S Brasil
238 P3 **São Miguel** *isla* Azores, Portugal, NE Océano Atlántico
194 G13 **São Miguel d'Oeste** Santa Catarina, S Brasil
258 D9 **São Nicolau** *var.* San Nicolás. *isla* Ilhas de Barlavento, N Cabo Verde
194 M10 **San Pablo** *capital estatal* San Pablo, S Brasil
194 K9 **San Pablo** ***of.*** Estado de San Pablo. *estado* S Brasil
San Pablo de Loanda *ver* Luanda
São Pedro do Rio Grande do Sul *ver* Rio Grande
330 H7 **São Pedro do Sul** Viseu, N Portugal
238 K13 **São Pedro e São Paulo** *accidente submarino* C Océano Atlántico
187 M14 **São Raimundo das Mangabeiras** Maranhão, E Brasil
187 Q14 **São Roque** *cabo* E Brasil
São Salvador/São Salvador do Congo *ver* M'Banza Congo, Zaire, Angola
São Salvador *ver* Salvador, Brasil
194 N10 **São Sebastião, Ilha de** *isla* S Brasil
279 N19 **São Sebastião, Punta** *cabo* C Mozambique
330 F13 **São Teotónio** Beja, S Portugal
São Tiago *ver* Santiago
São Tomé *ver* Santo Tomé y Príncipe
330 F14 **São Vicente** *var.* Cabo de San Vicente. *cabo* S Portugal
258 C9 **São Vicente** *isla* Ilhas de Barlavento, N Cabo Verde
194 M10 **São Vicente** São Paulo, S Brasil
238 O5 **São Vicente** Madeira, Portugal, NE Océano Atlántico
159 P9 **Saona** *isla* SE República Dominicana
516 H12 **Saondzou** *monte* Grande Comore, NO Comores
323 R10 **Saône** *río* E Francia
323 Q9 **Saône-et-Loire** *departamento* C Francia
254 H9 **Saoura, Oued** *río* NO Argelia
Sápai *ver* Sápes
Sapaleri, Cerro *ver* Zapaleri, Cerro
512 Tt11 **Saparau** *isla* C Indonesia
Saparoea *ver* Saparua
512 Tt11 **Saparua** ***ant.*** Saparoea. Isla Saparau, C Indonesia
511 Hh8 **Sapat** Sumatra, O Indonesia
512 P16 **Sape** *estrecho* Nusa Tenggara, S Indonesia
259 U17 **Sapele** Delta, S Nigeria
91 X7 **Sapelo** *isla* Georgia, SE EEUU
91 X7 **Sapelo, Estuario** *estrecho* Georgia, SE EEUU
354 K13 **Sápes** *var.* Sápai. Macedonia Oriental y Tracia, NE Grecia
355 D22 **Sapiéntza** *isla* S Grecia
195 I15 **Sapiranga** Rio Grande do Sul, S Brasil
354 K13 **Sápka** *cordillera* NE Grecia
178 D11 **Saposoa** San Martín, N Perú
371 F16 **Sapotskino** ***Pol.*** Sopockinie, ***Rus.*** Sopotskin. Hrodzyenskaya Voblasts', O Bielorrusia
259 P13 **Sapoui** *var.* Sapouy. S Burkina Faso
Sapouy *ver* Sapoui
418 F12 **Sappir** Southern, S Israel
499 S3 **Sapporo** Hokkaidō, NE Japón
335 M19 **Sapri** Campania, S Italia
511 Mm15 **Sapudi** *isla* S Indonesia
103 P9 **Sapulpa** Oklahoma, C EEUU
430 J4 **Saqqez** *var.* Saghez, Sakiz, Saqqiz. Kordestān, NO Irán
Saqqiz *ver* Saqqez
431 S10 **Sar Ashk** Kermān, C Irán
351 M18 **Šar Planina** *cordillera* Macedonia/Yugoslavia
114 L15 **Sara, Lake** *embalse* Illinois, N EEUU
502 I12 **Sara Buri** *var.* Saraburi. Saraburi, C Tailandia
419 U8 **Sarābādī** E Irak
94 K9 **Saragosa** Texas, SO EEUU
Saragossa *ver* Zaragoza
Saragt *ver* Serakhs
178 B8 **Saraguro** Loja, S Ecuador
390 M6 **Sarai** Ryazanskaya Oblast', O Federación Rusa
Sarāi *ver* Sarāy
451 T9 **Sarāi Sidhu** Punjab, E Pakistán
466 M12 **Saraipāli** Madhya Pradesh, C India
296 M15 **Säräisniemi** Oulu, C Finlandia
351 I14 **Sarajevo** *capital de estado* (Bosnia-Herzegovina) SE Bosnia-Herzegovina
350 I13 **Sarajevo** *aeropuerto internacional* C Bosnia-Herzegovina
431 V4 **Sarakhs** Khorāsān, NE Irán
355 H17 **Sarakíniko** *cabo* Eubea, C Grecia
355 I18 **Sarakinó** *isla* Islas Espóradas Septentrionales, Grecia, Mar Egeo
391 V7 **Saraktash** Orenburgskaya Oblast', O Federación Rusa
91 N8 **Saraland** Alabama, S EEUU
175 V9 **Saramacca** *distrito* N Surinam
175 V10 **Saramacca Rivier** *río* C Surinam
502 G6 **Saramati** *monte* N Myanmar (Birmania)
439 R10 **Saran'** ***Kaz.*** Saran. Karaganda, C Kazajstán
78 K7 **Saranac** *río* Nueva York, NE EEUU
78 K7 **Saranac Lake** Nueva York, NE EEUU
Saranda *ver* Sarandë
351 L23 **Sarandë** ***var.*** Saranda, ***It.*** Porto Edda; ***ant.*** Santi Quaranta. Vlorë, S Albania
195 H14 **Sarandi** Rio Grande do Sul, S Brasil
195 F19 **Sarandí del Yí** Durazno, C Uruguay
195 F19 **Sarandí Grande** Florida, S Uruguay
503 V17 **Sarangani, Islas** *archipiélago* S Filipinas
391 P5 **Saransk** Respublika Mordoviya, O Federación Rusa
355 C14 **Sarantáporos** *río* N Grecia
354 H9 **Sarantsi** Sofiyska Oblast, O Bulgaria
391 T3 **Sarapul** Udmurtskaya Respublika, NO Federación Rusa
Sarāqeb *ver* Sarāqib
418 I3 **Sarāqib** ***Fr.*** Sarāqeb. Idlib, N Siria
174 J5 **Sarare** Lara, N Venezuela
175 O10 **Sarariña** Amazonas, S Venezuela
91 V13 **Sarasota** Florida, SE EEUU
367 O11 **Sarata** Odes'ka Oblast', SO Ucrania
366 I10 **Sărăţel** ***Hung.*** Szeretfalva. Bistriţa-Năsăud, N Rumania
95 X10 **Saratoga** Texas, SO EEUU
78 K10 **Saratoga Springs** Nueva York, NE EEUU
391 P8 **Saratov** Saratovskaya Oblast', O Federación Rusa
107 Q7 **Saratov, Embalse de** ***Rus.*** Saratovskoye Vodojranilishche. *embalse* O Federación Rusa
391 P8 **Saratovskaya Oblast'** *provincia* O Federación Rusa
Saravan/Saravane *ver* Salavan
546 K12 **Sarawaget, Montes** *var.* Montes Saruwaged. *cordillera* C PNG
511 M5 **Sarawak** *estado* Malasia Oriental
Sarawak *ver* Kuching
419 U6 **Sarāy** *var.* Sarāi. E Irak
414 D10 **Saray** Tekirdağ, NO Turquía
258 J12 **Saraya** SE Senegal
431 W14 **Sarbāz** Sistān va Balūchestān, SE Irán
431 U8 **Sarbīsheh** Khorāsān, E Irán
347 J24 **Sárbogárd** Fejér, C Hungría
Şărcad *ver* Sarkad
103 S7 **Sarcoxie** Missouri, C EEUU
462 L11 **Sārda** ***Nep.*** Kali. *río* India/Nepal
462 G10 **Sardārshahr** Rājasthān, NO India
154 K13 **Sardinal** Guanacaste, NO Costa Rica
174 G7 **Sardinata** Norte de Santander, N Colombia
90 L2 **Sardis** Mississippi, S EEUU
90 L2 **Sardis, Lake** *embalse* Mississippi, S EEUU
103 P12 **Sardis, Lake** *embalse* Oklahoma, C EEUU
295 H12 **Sarek** *cordillera* N Suecia
451 N3 **Sar-e Pol** *var.* Sar-i-Pul. Sar-e Pol, N Afganistán
451 O3 **Sar-e Pol** *provincia* N Afganistán
Sar-e Pol *ver* Sar-e Pol-e Żahāb
430 J6 **Sar-e Pol-e Żahāb** *var.* Sar-e Pol, Sar-i Pul. Kermānshāhān, O Irán
443 T13 **Sarez, Kūli** ***Rus.*** Sarezskoye Ozero. *lago* SE Tayikistán
Sarezskoye Ozero *ver* Sarez, Kūli
238 G10 **Sargazos, Mar de los** *mar* O Océano Atlántico
451 U8 **Sargodha** Punjab, NE Pakistán
266 I13 **Sarh** ***ant.*** Fort-Archambault. Moyen-Chari, S Chad
431 P4 **Sārī** *var.* Sari, Sāri. Māzandarān, N Irán
451 V1 **Sarī Qūl** ***Rus.*** Ozero Zurkul', ***Tay.*** Zūrkūl. *lago* Afganistán/Tayikistán *ver también* Zūrkūl
N23 **Saría** *isla* SE Grecia
Sariasiya *ver* Sariosiyo
146 F3 **Saric** Sonora, NO México
556 L4 **Sarigan** *isla* C Islas Marianas Septentrionales
414 D14 **Sarıgöl** Manisa, SO Turquía
419 T6 **Sārihah** E Irak
415 R12 **Sarıkamış** Kars, NE Turquía
511 L6 **Sarikei** Sarawak, Malasia Oriental
443 U12 **Sarikol** ***Rus.*** Sarykol'skiy Jrebet. *cordillera* China/Tayikistán
531 Y7 **Sarina** Queensland, NE Australia
Sarine *ver* La Sarine
342 D10 **Sarine, La** *var.* Sarine. *río* SO Suiza
331 S5 **Sariñena** Aragón, NE España
443 O13 **Sariosiyo** ***Rus.*** Sariasiya. Surjondaryo Wiloyati, S Uzbekistán
Sar-i-Pul *ver* Sar-e Pol, Afganistán
Sar-i Pul *ver* Sar-e Pol-e Żahāb, Irán
**Sariqamish Kūli

Clarín

DORLING KINDERSLEY

GRAN ATLAS

Clarín 2000

la tierra desde el satélite

55 INDICE

ACCIDENTES GEOGRAFICOS,

POBLACIONES Y OTRAS

DENOMINACIONES (S-Y)

Biblioteca Clarín
Invitación al saber

323 U4 **Sarreguemines** *ant.* Saargemund. Moselle, NE Francia
330 I3 **Sarria** Galicia, NO España
331 S8 **Sarrión** Aragón, NE España
154 F4 **Sarstoon** *Esp.* Río Sarstún. *río* Belice/Guatemala
Sarstún, Río *ver* Sarstoon
379 R11 **Sartang** *río* NE Federación Rusa
322 E3 **Sartène** Córcega, Francia, C Mar Mediterráneo
322 K7 **Sarthe** *río* N Francia
322 K7 **Sarthe** *departamento* NO Francia
355 H15 **Sárti** Macedonia Central, N Grecia
499 U1 **Sarufutsu** Hokkaidō, NE Japón
499 S4 **Saru-gawa** *río* Hokkaidō, NE Japón
Saruhan *ver* Manisa
462 G9 **Sarūpsar** Rājasthān, NO India
415 U13 **Şārur** *ant.* Il'ichevsk. SO Azerbaiyán
Saruwaged, Montes *ver* Sarawaget, Montes
Sarvani *ver* Marneuli
347 G23 **Sárvár** Vas, O Hungría
431 P11 **Sarvestān** Fārs, S Irán
513 X9 **Sarwon** Irian Jaya, E Indonesia
439 P17 **Saryagach** *Kaz.* Saryaghash. Yuzhnyy Kazajstán, S Kazajstán
Saryaghash *ver* Saryagach
Saryarqa *ver* Kazajskiy Melkosopochnik
443 W8 **Sary-Bulak** Narynskaya Oblast', C Kirguizistán
443 U10 **Sary-Bulak** Oshskaya Oblast', SO Kirguizistán
367 S14 **Sarych** *cabo* S Ucrania
443 Z7 **Sary-Dzhaz** *var.* Aksu He. *río* China/Kirguizistán *ver también* Aksu He
438 G13 **Sarykamys** *Kaz.* Saryqamys. Mangistau, SO Kazajstán
442 F8 **Sarykamyshkoye Ozero** *Uzb.* Sariqamish Kūli. *lago salado* Kazajstán/Uzbekistán
Sarykol'skiy Jrebet *ver* Sarikol, Montes150 M10
Sarykopa Ozero *lago* C Kazajstán
439 V15 **Saryozek** *Kaz.* Saryōzek. Taldykorgan, SE Kazajstán
Saryqamys *ver* Sarykamys
439 S13 **Saryshagan** *Kaz.* Saryshahan. Zhezqazghan, SE Kazajstán
Saryshahan *ver* Saryshagan
439 O13 **Sarysu** *río* S Kazajstán
443 T11 **Sary-Tash** Oshskaya Oblast', SO Kirguizistán
442 J15 **Saryyazynskoye Vodojranilishche** *embalse* S Turkmenistán
334 E10 **Sarzana** Liguria, NO Italia
311 E16 **Sas van Gent** Zelanda, SO Países Bajos
146 F3 **Sásabe** *var.* Aduana del Sásabe. Sonora, NO México
557 X5 **Sasalaguan** *monte* S Guam
463 O14 **Sasarām** Bihār, N India
547 W14 **Sasari** *monte* Santa Isabel, N Islas Salomón
498 B8 **Sasebo** Nagasaki, Kyūshū, SO Japón
50 I9 **Saseginaga** *lago* Québec, SE Canadá
Saseno *ver* Sazan
47 U14 **Saskatchewan** *río* Manitoba/Saskatchewan, C Canadá
47 R13 **Saskatchewan** *provincia* SO Canadá
47 T15 **Saskatoon** Saskatchewan, S Canadá
47 T15 **Saskatoon** *aeropuerto internacional* Saskatchewan, S Canadá
379 O10 **Saskylaj** Respublika Saja (Yakutiya), NE Federación Rusa
154 L7 **Saslaya, Cerro** *monte* N Nicaragua
138 G17 **Sasmik** *cabo* Isla Tanaga, Alaska, EEUU
371 N19 **Sasnovy Bor** *Rus.* Sosnovyy Bor. Homyel'skaya Voblasts', SE Bielorrusia
391 N5 **Sasovo** Ryazanskaya Oblast', O Federación Rusa
95 S12 **Saspamco** Texas, SO EEUU
343 W9 **Sass** *var.* Sassbach. *río* SE Austria
258 M17 **Sassandra** *var.* Ibo, Sassandra Fleuve. *río* S Costa de Marfil
258 M17 **Sassandra** S Costa de Marfil
Sassandra Fleuve *ver* Sassandra
335 B17 **Sassari** Cerdeña, Italia, C Mar Mediterráneo
Sassbach *ver* Sass
310 H11 **Sassenheim** Holanda Meridional, O Países Bajos
Sassmacken *ver* Valdemārpils
318 O7 **Sassnitz** Mecklemburgo-Pomerania Anterior, NE Alemania
367 O12 **Sasyk Kunduk** *lago* SO Ucrania
439 W12 **Sasykkol', Ozero** *lago* E Kazajstán
498 A11 **Sata, Cabo** *cabo* Kyūshū, SO Japón
258 J12 **Satadougou** Kayes, SO Mali
102 I7 **Satanta** Kansas, C EEUU
467 E15 **Sātāra** Mahārāshtra, O India
559 O10 **Sātaua** Savai'i, NO Samoa Occidental
556 E16 **Satawal** *isla* Islas Carolinas, C Micronesia
556 H17 **Satawan** *atolón* Islas Mortlock, C Micronesia
91 Y12 **Satellite Beach** Florida, SE EEUU
300 M14 **Säter** Kopparberg, C Suecia
Sathmar *ver* Satu Mare
91 V7 **Satilla** *río* Georgia, SE EEUU
179 F14 **Satipo** *var.* San Francisco de Satipo. Junín, C Perú
378 G14 **Satka** Chelyabinskaya Oblast', C Federación Rusa
463 T16 **Satkhira** Khulna, SO Bangladesh
466 K9 **Satna** *ant.* Sutna. Madhya Pradesh, C India
323 R11 **Satolas** *aeropuerto internacional* (Lyon) Rhône, E Francia
347 N20 **Sátoraljaújhely** Borsod-Abaúj-Zemplén, NE Hungría
439 O12 **Satpaev** *ant.* Nikol'skiy. Zhezqazghan, C Kazajstán
466 G11 **Sātpura** *cordillera* C India
498 A11 **Satsuma-hantō** *península* Kyūshū, SO Japón
502 H13 **Sattahip** *var.* Ban Sattahip, Ban Sattahipp. Chon Buri, S Tailandia
295 L11 **Sattanen** Lappi, NE Finlandia
366 G8 **Satu Mare** *Alem.* Sathmar, *Hung.* Szatmárrnémeti. Satu Mare, NO Rumania
366 G8 **Satu Mare** *condado* NO Rumania
Satul *ver* Satun
366 H9 **Satulung** *Hung.* Kővárhosszúfalu. Maramureş, N Rumania
Satul-Vechi *ver* Staro Selo
502 H17 **Satun** *var.* Satul, Setul. Satun, SO Tailandia
559 O10 **Satupaiteau** Savai'i, O Samoa Occidental
Sau *ver* Sava
513 Vv8 **Sau Korem** Irian Jaya, E Indonesia
50 F14 **Sauble** *río* Ontario, S Canadá
50 F13 **Sauble Beach** Ontario, S Canadá
195 C16 **Sauce** Corrientes, NE Argentina
Sauce *ver* Juan L. Lacaze
195 C17 **Sauce de Luna** Entre Ríos, E Argentina
199 L15 **Sauce Grande** *río* E Argentina
134 K15 **Sauceda, Montes** *cordillera* Arizona, SO EEUU
146 K6 **Saucillo** Chihuahua, N México
300 D15 **Sauda** Rogaland, S Noruega
295 J2 **Saudhárkrókur** Nordhurland Vestra, N Islandia
319 D19 **Sauer** *var.* Sûre. *río* NO Europa *ver también* Sûre
319 F15 **Sauerland** *bosque* O Alemania
50 F14 **Saugeen** *río* Ontario, S Canadá
78 K12 **Saugerties** Nueva York, NE EEUU
Saugor *ver* Sāgar
46 K15 **Saugstad** *monte* Columbia Británica, SO Canadá
Sāūjbulāgh *ver* Mahābād
322 J11 **Saujon** Charente-Maritime, O Francia
107 T7 **Sauk Centre** Minnesota, N EEUU
114 L8 **Sauk City** Wisconsin, N EEUU
107 U7 **Sauk Rapids** Minnesota, N EEUU
175 Y11 **Saül** C Guayana Francesa
323 O7 **Sauldre** *río* C Francia
319 I23 **Saulgau** Baden-Württemberg, SO Alemania
323 Q8 **Saulieu** Côte d'Or, C Francia
370 G8 **Saulkrasti** Rīga, C Letonia
51 S6 **Sault-aux-Cochons, Rivière du** *río* Québec, SE Canadá
58 F14 **Sault Sainte Marie** Ontario, S Canadá
115 Q4 **Sault Sainte Marie** Michigan, N EEUU
554 E13 **Sauma, Punta** *cabo* Isla Alofi, O Wallis y Futuna
513 Uu15 **Saumlaki** *var.* Saumlakki. Isla Yamdena, E Indonesia
Saumlakki *ver* Saumlaki
51 R12 **Saumon, Rivière au** *río* Québec, SE Canadá
322 K8 **Saumur** Maine-et-Loire, NO Francia
543 F23 **Saunders** *cabo* Isla Sur, NZ
239 B23 **Saunders** *isla* NO Islas Malvinas
567 N13 **Saunders, Costa** *región física* Antártida
239 C24 **Saunders Island Settlement** Isla Saunders, NO Islas Malvinas
278 F11 **Saurimo** *Port.* Henrique de Carvalho, Vila Henrique de Carvalho. Lunda Sul, NE Angola
175 S11 **Sauriwaunawa** S Guyana
513 V8 **Sausapor** Irian Jaya, E Indonesia
278 D12 **Sautar** Malanje, NO Angola
159 S13 **Sauteurs** N Granada
322 K13 **Sauveterre-de-Guyenne** Gironde, SO Francia
146 J5 **Sauz, El** Chihuahua, N México
371 O14 **Sava** *Rus.* Sava. Mahilyowskaya Voblasts', E Bielorrusia
154 J5 **Savá** Colón, N Honduras
119 Y8 **Savage** Montana, NO EEUU
535 N16 **Savage River** Tasmania, SE Australia
559 O10 **Savai'i** *isla* NO Samoa Occidental
259 R15 **Savalou** S Benín
114 K10 **Savanna** Illinois, N EEUU
83 O12 **Savannah** *río* Georgia/Carolina del Sur, SE EEUU
91 X6 **Savannah** Georgia, SE EEUU
103 R2 **Savannah** Missouri, C EEUU
82 H10 **Savannah** Tennessee, S EEUU
Savannakhét *ver* Khanthabouli
158 H12 **Savanna-La-Mar** O Jamaica
58 B10 **Savant** *lago* Ontario, S Canadá
467 F17 **Savanūr** Karnātaka, O India
296 J16 **Sävar** Västerbotten, N Suecia
Savaria *ver* Szombathely
466 C11 **Sāvarkundla** *var.* Kundla. Gujarāt, O India
366 F11 **Sāvārşin** *Hung.* Soborsin; *ant.* Sāvīrşin. Arad, O Rumania
414 C13 **Savaştepe** Balıkesir, O Turquía
Savat *ver* Sawot
322 L16 **Save** *río* S Francia
279 L17 **Save** *var.* Sabi. *río* Mozambique/Zimbabwe *ver también* Sabi
279 N18 **Save** Inhambane, E Mozambique
Save *ver* Sava
259 R15 **Savè** SE Benín
430 M6 **Säveh** Markazī, O Irán
366 L8 **Săveni** Botoşani, NE Rumania
323 N16 **Saverdun** Ariège, S Francia
323 U5 **Saverne** *var.* Zabern; *ant.* Tres Tabernae. Bas-Rhin, NE Francia
Savichi *ver* Savichy
371 O21 **Savichy** *Rus.* Savichi. Homyel'skaya Voblasts', SE Bielorrusia
334 B9 **Savigliano** Piamonte, NO Italia
Savigsivik *ver* Savissivik
Savinichi *ver* Savinichy
371 Q16 **Savinichy** *Rus.* Savinichi. Mahilyowskaya Voblasts', E Bielorrusia
343 T10 **Savinjske Alpe** *var.* Kamniške Alpe, Sanntaler Alpen, *Alem.* Steiner Alpen. *cordillera* N Eslovenia
Savinski *ver* Savinskiy
378 E10 **Savinskiy** *var.* Savinski. Arjangel'skaya Oblast', NO Federación Rusa
334 H11 **Savio** *río* C Italia
Sāvīrşin *ver* Sāvārşin
571 O11 **Savissivik** *var.* Savigsivik. N Groenlandia
296 N18 **Savitaipale** Kymi, SE Finlandia
351 J15 **Šavnik** Montenegro, SO Yugoslavia
547 W15 **Savo** *isla* C Islas Salomón
342 I9 **Savognin** Graubünden, S Suiza
323 T12 **Savoie** *departamento* E Francia
334 C10 **Savona** Liguria, NO Italia
296 N17 **Savonlinna** *Sue.* Nyslott. Mikkeli, SE Finlandia
296 N17 **Savonranta** Mikkeli, SE Finlandia
138 K10 **Savoonga** Isla Saint Lawrence, Alaska, EEUU
114 M13 **Savoy** Illinois, N EEUU
367 O8 **Savran'** Odes'ka Oblast', SO Ucrania
415 R11 **Şavşat** Artvin, NE Turquía
300 L19 **Sävsjö** Jönköping, S Suecia
Savu, Isla *ver* Sawu, Isla
Savu, Islas *ver* Sawu, Islas
295 M11 **Savukoski** Lappi, NE Finlandia
557 U15 **Savusavu** Vanua Levu, N Fiyi
279 H17 **Savute** Chobe, N Botswana
419 N7 **Şawāb 'Uqlat** *pozo* O Irak
418 M7 **Sawāb, Wādī as** *curso de agua estacional* O Irak
512 Tt10 **Sawai** *bahía* Isla Ceram, E Indonesia
462 H13 **Sawāi Mādhopur** Rājasthān, N India
Sawakin *ver* Suakin
502 J11 **Sawang Daen Din** Sakon Nakhon, E Tailandia
502 H11 **Sawankhalok** *var.* Swankalok. Sukhothai, NO Tailandia
499 N11 **Sawara** Chiba, Honshū, S Japón
498 M8 **Sawasaki, Punta** *cabo* Sado, C Japón
135 R5 **Sawatch** *cordillera* Colorado, C EEUU
427 N12 **Sawdā', Yébel** *monte* SO Arabia Saudita
255 P9 **Sawdā', Yébel as** *cordillera* C Libia
Sawdirī *ver* Sodiri
513 W9 **Saweba** *cabo* Irian Jaya, E Indonesia
307 F14 **Sawel** *monte* C Irlanda del Norte, Reino Unido
Sawhāj *ver* Sohâg
259 O15 **Sawla** N Ghana
443 P11 **Sawot** *Rus.* Savat. Sirdaryo Wiloyati, E Uzbekistán
427 X12 **Şawqirah** *var.* Suqrah. S Omán
427 X12 **Şawqirah, Dawḥat** *var.* Ghubbat Sawqirah, Bahía Sukra, Bahía Suqrah. *bahía* S Omán
Sawqirah, Ghubbat *ver* Şawqirah, Dawḥat
418 K7 **Şawt, Wādī aş** *curso de agua estacional* S Siria
535 V5 **Sawtell** Nueva Gales del Sur, SE Australia
512 Qq18 **Sawu** *var.* Isla Savu. *isla* Islas Sawu, S Indonesia
512 Q17 **Sawu** *Ind.* Laut Sawu. *mar* S Indonesia
512 Q18 **Sawu, Islas** *var.* Islas Savu. *archipiélago* S Indonesia
Sawu, Laut *ver* Sawu, Mar de
331 S12 **Sax** País Valenciano, E España
342 C11 **Saxon** Valais, SO Suiza
259 R12 **Say** Niamey, SO Níger
51 V7 **Sayabec** Québec, SE Canadá
Sayaboury *ver* Xaignabouli
439 U12 **Sayak** *Kaz.* Sayaq. Zhezqazghan, E Kazajstán
179 D14 **Sayán** Lima, O Perú
378 L16 **Sayanes Occidentales** *Rus.* Zapadnyy Sayan. *cordillera* S Federación Rusa
378 M16 **Sayanes Orientales** *Mong.* Dzüün Soyonī Nuruu, *Rus.* Vostochnyy Sayan. *cordillera* Mongolia/Federación Rusa
378 L16 **Sayanogorsk** Respublika Jakasiya, S Federación Rusa
379 N16 **Sayansk** Irkutskaya Oblast', S Federación Rusa
Sayaq *ver* Sayak
442 K13 **Sayat** Lebapskiy Velayat, E Turkmenistán
154 D3 **Sayaxché** Petén, N Guatemala
Şaydā/Sayida *ver* Saïda
427 T15 **Sayḥūt** E Yemen
107 U14 **Saylorville, Lake** *embalse* Iowa, C EEUU
Saymenskiy Kanal *ver* Saimaa, Canal
491 N10 **Saynshand** Dornogovī, SE Mongolia
490 J11 **Saynshand** Ömnogōvī, S Mongolia
490 F7 **Sayn-Ust** Govī-Altay, O Mongolia
Say-Ötesh *ver* Say-Utës
418 J7 **Şayqal, Baḥr** *lago* S Siria
Sayrab *ver* Sayrob
478 H4 **Sayram** *lago* NO China
102 K11 **Sayre** Oklahoma, C EEUU
78 H12 **Sayre** Pennsylvania, NE EEUU
78 K15 **Sayreville** New Jersey, NE EEUU
443 N13 **Sayrob** *Rus.* Sayrab. Surjondaryo Wiloyati, S Uzbekistán
146 L13 **Sayula** Jalisco, SO México
427 R14 **Say 'ūn** *var.* Saywūn. C Yemen
438 G14 **Say-Utës** *Kaz.* Say-Ötesh. Mangistau, SO Kazajstán
46 K16 **Sayward** Isla Vancouver, Columbia Británica, SO Canadá
Saywūn *ver* Say 'ūn
Sayyāl *ver* As Sayyāl
419 U8 **Sayyid 'Abīd** *var.* Saiyid Abid. E Irak
351 J22 **Sazan** *var.* Ishulli i Sazanit, *It.* Saseno. *isla* SO Albania
Sazanit, Ishulli i *ver* Sazan
Sazau/Sazawa *ver* Sázava
347 E17 **Sázava** *var.* Sazau, *Alem.* Sazawa. *río* C República Checa
382 J14 **Sazonovo** Vologodskaya Oblast', NO Federación Rusa
322 G6 **Scaër** Finistère, NO Francia
307 J15 **Scafell Pike** *monte* NO Inglaterra, RU
Scalabis *ver* Santarém
306 M2 **Scalloway** N Escocia, RU
138 M11 **Scammon Bay** Alaska, EEUU
Scammon, Laguna *ver* Ojo de Liebre, Laguna
Scania *ver* Skåne
306 K5 **Scapa Flow** *mar* N Escocia, RU
335 K26 **Scaramia** *cabo* Sicilia, Italia, C Mar Mediterráneo
50 H15 **Scarborough** Ontario, SE Canadá
159 Z16 **Scarborough** *ant.* Port Louis. Tobago, Trinidad y Tobago
307 N16 **Scarborough** N Inglaterra, RU
543 I17 **Scargill** Canterbury, Isla Sur, NZ
306 E7 **Scarp** *isla* NO Escocia, RU
Scarpanto *ver* Kárpathos
Scarpanto, Estrecho de *ver* Karpathou, Stenó
335 G25 **Scauri** Sicilia, Italia, C Mar Mediterráneo
Scealg, Bá na *ver* Ballinskelligs, Bahía
Scebeli *ver* Shebeli
318 K9 **Schaal** *lago* N Alemania
318 K10 **Schaale** *río* N Alemania
311 G18 **Schaerbeek** Bruselas, C Bélgica
342 G6 **Schaffhausen** Schaffhausen, N Suiza
342 G6 **Schaffhausen** *Fr.* Schaffhouse. *cantón* N Suiza
310 I8 **Schagen** Holanda Septentrional, NO Países Bajos
Schaken *ver* Šakiai
310 M10 **Schalkhaar** Overijssel, E Países Bajos
343 R3 **Schärding** Austria Superior, N Austria
318 G9 **Scharhörn** *isla* NO Alemania
Schässburg *ver* Sighişoara
Schaulen *ver* Šiauliai
114 M10 **Schaumburg** Illinois, N EEUU
Schebschi *ver* Shebshi
310 P6 **Scheemda** Groninga, NE Países Bajos
318 I10 **Scheessel** Baja Sajonia, NO Alemania
59 N8 **Schefferville** Québec, E Canadá
Schelde *ver* Escalda
Scheldt *ver* Escalda
78 K10 **Schenectady** Nueva York, NE EEUU
311 I17 **Scherpenheuvel** *Fr.* Montaigu. Brabante flamenco, C Bélgica
310 K11 **Scherpenzeel** Gelderland, C Países Bajos
95 S12 **Schertz** Texas, SO EEUU
310 G11 **Scheveningen** Holanda Meridional, O Países Bajos
310 G12 **Schiedam** Holanda Meridional, SO Países Bajos
311 M24 **Schieren** Diekirch, NE Luxemburgo
310 M4 **Schiermonnikoog** *Fris.* Skiermûntseach. *isla* Archipiélago de Frisia Occidental, N Países Bajos
310 M4 **Schiermonnikoog** *Fris.* Skiermûntseach. Frisia, N Países Bajos
311 K14 **Schijndel** Brabante del Norte, S Países Bajos
Schil *ver* Jiu
311 H16 **Schilde** Amberes, N Bélgica
Schillen *ver* Zhilino
323 V5 **Schiltigheim** Bas-Rhin, NE Francia
334 G7 **Schio** Véneto, NE Italia
310 H10 **Schiphol** *aeropuerto internacional* (Amsterdam) Holanda Septentrional, C Países Bajos
Schippenbeil *ver* Sępopol
Schiria *ver* Şiria
Schivelbein *ver* Świdwin
355 D22 **Schíza** *isla* S Grecia
Schlackenwerth *ver* Ostrov
343 R7 **Schladming** Estiria, SE Austria
Schlan *ver* Slaný
Schlanders *ver* Silandro
318 I7 **Schlei** *estuario* N Alemania
319 D17 **Schleiden** Renania del Norte-Westfalia, O Alemania
547 P9 **Schleinitz, Montes** *cordillera* Nueva Irlanda, N PNG
Schlelau *ver* Szydłowiec
318 I7 **Schleswig** Schleswig-Holstein, N Alemania
107 T13 **Schleswig** Iowa, C EEUU
318 H8 **Schleswig-Holstein** *estado* N Alemania
Schlettstadt *ver* Sélestat
342 F7 **Schlieren** Zurich, N Suiza
Schlochau *ver* Człuchów
Schloppe *ver* Człopa
319 I18 **Schlüchtern** Hessen, C Alemania
319 J17 **Schmalkalden** *Esp.* Esmalcalda, Turingia, C Alemania
343 W2 **Schmida** *río* NE Austria
239 P19 **Schmidt-Ott, Monte** *accidente submarino* SO Océano Índico
Schmiegel *ver* Śmigiel
51 V3 **Schmon** *río* Québec, SE Canadá
319 M18 **Schneeberg** *monte* O Alemania
Schneeberg *ver* Snežnik
Schnee-Eifel *ver* Schneifel
Schneekoppe *ver* Sněžka
Schneidemühl *ver* Piła
319 D18 **Schneifel** *var.* Schnee-Eifel. *meseta* O Alemania
Schnelle Körös/Schnelle Kreisch *ver* Crişul Repede
318 I11 **Schneverdingen** *var.* Schneverdingen (Wümme). Baja Sajonia, NO Alemania
Schneverdingen (Wümme) *ver* Schneverdingen
Schoden *ver* Skuodas
159 Q12 **Schœlcher** O Martinica
78 K10 **Schoharie** Nueva York, NE EEUU
78 K11 **Schoharie Creek** *río* Nueva York, NE EEUU
355 J21 **Schoinoússa** *isla* Cícladas, Grecia, Mar Egeo
318 L13 **Schönebeck** Sajonia-Anhalt, C Alemania
Schöneck *ver* Skarszewy
318 O12 **Schönefeld** *aeropuerto internacional* (Berlín) Berlin, NE Alemania
319 K24 **Schongau** Baviera, S Alemania
318 K13 **Schöningen** Baja Sajonia, C Alemania
Schönlanke *ver* Trzcianka
Schönsee *ver* Kowalewo Pomorskie
115 P10 **Schoolcraft** Michigan, N EEUU
310 O8 **Schoonebeek** Drenthe, NE Países Bajos
310 I12 **Schoonhoven** Holanda Meridional, C Países Bajos
310 H8 **Schoorl** Holanda Septentrional, NO Países Bajos
Schooten *ver* Schoten
319 F24 **Schopfheim** Baden-Württemberg, SO Alemania
319 I21 **Schorndorf** Baden-Württemberg, S Alemania
318 F10 **Schortens** Baja Sajonia, NO Alemania
311 H16 **Schoten** *var.* Schooten. Amberes, N Bélgica
535 Q17 **Schouten** *isla* Tasmania, SE Australia
546 H9 **Schouten, Islas** *archipiélago* NO PNG
310 E13 **Schouwen** *isla* SO Países Bajos
Schreiberhau *ver* Szklarska Poręba
343 U2 **Schrems** Austria Inferior, E Austria
319 L22 **Schrobenhausen** Baviera, SE Alemania
78 L8 **Schroon** *lago* Nueva York, NE EEUU
342 J8 **Schruns** Vorarlberg, O Austria
Schubin *ver* Szubin
95 U11 **Schulenburg** Texas, SO EEUU
Schuls *ver* Scuol
342 E8 **Schüpfheim** Luzern, C Suiza
127 S6 **Schurz** Nevada, O EEUU
319 I24 **Schussen** *río* S Alemania
Schüttenhofen *ver* Sušice
107 R15 **Schuyler** Nebraska, C EEUU
78 L10 **Schuylerville** Nueva York, NE EEUU
319 K20 **Schwabach** Baviera, SE Alemania
Schwabenalb *ver* Jura de Suabia
319 I22 **Schwäbisch Gmünd** *var.* Gmünd. Baden-Württemberg, SO Alemania
319 I21 **Schwäbisch Hall** *var.* Hall. Baden-Württemberg, SO Alemania
Schwäbische Alb *ver* Jura de Suabia
319 H16 **Schwalm** *río* C Alemania
343 V9 **Schwanberg** Estiria, SE Austria
342 H8 **Schwanden** Glarus, E Suiza
319 M20 **Schwandorf** Baviera, SE Alemania
343 S5 **Schwanenstadt** Austria Superior, NO Austria
511 M9 **Schwaner, Montes** *cordillera* Borneo, N Indonesia
343 W5 **Schwarza** *río* E Austria
319 M20 **Schwarzach** *Ch.* Černice. *río* República Checa/Alemania
343 P9 **Schwarzach** *río* S Austria
Schwarzach *ver* Schwarzach im Pongau, Austria
Schwarzach *ver* Svratka, República Checa
343 Q7 **Schwarzach im Pongau** *var.* Schwarzach. Salzburgo, NO Austria
Schwarzawa *ver* Svratka
Schwarze Körös *ver* Crişul Negru
342 D9 **Schwarzenburg** Berna, O Suiza
279 D21 **Schwarzrand** *cordillera* S Namibia
Schwarzwasser *ver* Wda
139 P7 **Schwatka, Montes** *cordillera* Alaska, EEUU
343 N7 **Schwaz** Tirol, O Austria
343 Y4 **Schwechat** Austria Inferior, NE Austria
343 Y4 **Schwechat** *aeropuerto internacional* (Viena) Wien, E Austria
318 P11 **Schwedt** Brandeburgo, NE Alemania
319 D19 **Schweich** Renania-Palatinado, SO Alemania
Schweidnitz *ver* Świdnica
319 J18 **Schweinfurt** Baviera, SE Alemania
Schweiz *ver* Suiza
318 L9 **Schwerin** *lago* N Alemania
318 L9 **Schwerin** Mecklemburgo-Pomerania Anterior, N Alemania
Schwerin *ver* Skwierzyna
Schwertberg *ver* Świecie
319 F15 **Schwerte** Renania del Norte-Westfalia, O Alemania
Schwiebus *ver* Świebodzin
318 P13 **Schwielochsee** *lago* NE Alemania
Schwihau *ver* Švihov
Schwiz *ver* Schwyz
342 G8 **Schwyz** *var.* Schwiz. Schwyz, C Suiza
342 G8 **Schwyz** *var.* Schwiz. *cantón* C Suiza
50 J11 **Schyan** *río* Québec, SE Canadá
Schyl *ver* Jiu
335 I24 **Sciacca** Sicilia, Italia, C Mar Mediterráneo
Sciasciamana *ver* Shashemenē
335 L26 **Scicli** Sicilia, Italia, C Mar Mediterráneo
307 F25 **Scilly, Islas** *archipiélago* SO Inglaterra, RU
347 H17 **Ščinawa** *Alem.* Steinau an der Elbe. Legnica, SO Polonia
Scio *ver* Chíos
115 S14 **Scioto** *río* Ohio, N EEUU
134 L5 **Scipio** Utah, O EEUU
119 X6 **Scobey** Montana, NO EEUU
535 T7 **Scone** Nueva Gales del Sur, SE Australia
Scoresby Sound/ Scoresbysund *ver* Ittoqqortoormiit
Scoresby Sund *ver* Kangertittivaq
Scorno, Punta dello *ver* Caprara, Punta
126 K3 **Scotia** California, O EEUU
239 K21 **Scotia, Cuenca Este de** *accidente submarino* SE Mar del Scotia
239 I21 **Scotia, Dorsal Meridional del** *accidente submarino* S Mar del Scotia
Scotia, Dorsal Norte del *ver* Georgia del Sur, Dorsal
239 H21 **Scotia, Dorsal Occidental de** *accidente submarino* O Mar del Scotia
566 H2 **Scotia, Mar del** *mar* SO Océano Atlántico
Scotland *ver* Escocia
107 Q12 **Scotland** Dakota del Sur, N EEUU
95 R5 **Scotland** Texas, SO EEUU
83 W8 **Scotland Neck** Carolina del Norte, SE EEUU
46 J16 **Scott** *cabo* Isla Vancouver, Columbia Británica, SO Canadá
567 Y11 **Scott** *glaciar* Antártida
567 Q17 **Scott** *isla* Antártida
102 L11 **Scott** *monte* Oklahoma, EEUU
118 G15 **Scott** *monte* Oregón, NO EEUU
126 M1 **Scott** *río* California, O EEUU
567 R13 **Scott, Base** *estación científica neozelandesa* Antártida
567 R14 **Scott, Costa de** *región física* Antártida
559 O16 **Scott, Escollo** *accidente submarino* S Océano Pacífico
102 I5 **Scott City** Kansas, C EEUU
103 Y7 **Scott City** Missouri, C EEUU
78 C15 **Scottdale** Pennsylvania, NE EEUU
159 O12 **Scotts Head Village** *var.* Cachacrou. S Dominica
106 I13 **Scottsbluff** Nebraska, C EEUU
91 Q2 **Scottsboro** Alabama, S EEUU
115 P15 **Scottsburg** Indiana, N EEUU
535 P16 **Scottsdale** Tasmania, SE Australia
134 L13 **Scottsdale** Arizona, SO EEUU
82 K7 **Scottsville** Kentucky, S EEUU
107 U14 **Scranton** Iowa, C EEUU
78 I13 **Scranton** Pennsylvania, NE EEUU
546 G10 **Screw** *río* NO PNG
107 R14 **Scribner** Nebraska, C EEUU
Scrobesbyrig' *ver* Shrewsbury
50 I14 **Scugog** *lago* Ontario, SE Canadá
50 I14 **Scugog** *río* Ontario, SE Canadá
307 N17 **Scunthorpe** E Inglaterra, Reino Unido
342 K9 **Scuol** *Alem.* Schuls. Graubünden, E Suiza
Scupi *ver* Skopje
351 K17 **Scutari** *Alb.* Liqeni i Shkodrës, *Scr.* Skadarsko Jezero. *lago* Albania/Yugoslavia
Scutari *ver* Shkodër
Scyros *ver* Skýros
Scythopolis *ver* Bet She'an
Sé San *ver* San, Tônle
534 M10 **Sea Lake** Victoria, SE Australia
95 U13 **Seadrift** Texas, SO EEUU
83 Y4 **Seaford** *var.* Seaford City. Delaware, NE EEUU
Seaford City *ver* Seaford
50 E15 **Seaforth** Ontario, S Canadá
94 M6 **Seagraves** Texas, SO EEUU
47 X9 **Seal** *río* Manitoba, C Canadá
279 G26 **Seal** *cabo* S Rep. de Sudáfrica
79 S8 **Seal** *isla* Maine, NE EEUU
95 V11 **Sealy** Texas, SO EEUU
127 X12 **Searchlight** Nevada, O EEUU
103 V11 **Searcy** Arkansas, C EEUU
79 R7 **Searsport** Maine, NE EEUU
127 N10 **Seaside** California, O EEUU
118 F10 **Seaside** Oregón, NO EEUU
78 K16 **Seaside Heights** New Jersey, NE EEUU
118 H8 **Seattle** Washington, NO EEUU
118 H9 **Seattle-Tacoma** *aeropuerto internacional* Washington, NO EEUU
543 J16 **Seaward Kaikoura, Montes** *cordillera* Isla Sur, NZ
154 J9 **Sébaco** Matagalpa, O Nicaragua
79 P8 **Sebago** *lago* Maine, NE EEUU
513 V11 **Sebakor, Golfo de** *bahía* Irian Jaya, E Indonesia
Sebangan, Sungai *ver* Sebangau Besar, Sungai
511 M11 **Sebangan, Teluk** *bahía* Borneo, C Indonesia
511 Mm11 **Sebanganu, Teluk** *bahía* Borneo, C Indonesia
511 Mm11 **Sebangau Besar, Sungai** *var.* Sungai Sebangan. *río* Borneo, N Indonesia
511 I8 **Sebangle** *isla* O Indonesia
Sebaste/Sebastia *ver* Sivas
91 Y12 **Sebastian** Florida, SE EEUU
146 C5 **Sebastián Vizcaíno** *bahía* NO México
79 R6 **Sebasticook** *lago* Maine, NE EEUU
126 M7 **Sebastopol** California, O EEUU
367 S14 **Sebastopol** *Ucr.* Sevastopol'. Respublika Krym, S Ucrania
512 Oo4 **Sebatik** *isla* N Indonesia
79 R5 **Sebec** *lago* Maine, NE EEUU
258 K12 **Sébékoro** Kayes, O Mali
Sebenico *ver* Šibenik
146 G6 **Seberi, Cerro** *monte* NO México
366 H11 **Sebeş** *Alem.* Mühlbach, *Hung.* Szászsebes; *ant.* Sebeşu Săsesc. Alba, O Rumania
Sebes-Körös *ver* Crişul Repede
Sebeşu Săsesc *ver* Sebeş
115 R8 **Sebewaing** Michigan, N EEUU
382 F16 **Sebezh** Pskovskaya Oblast', O Federación Rusa
415 N12 **Şebinkarahisar** Giresun, N Turquía
366 F11 **Sebiş** *Hung.* Borossebes. Arad, O Rumania
Sebkra Azz el Matti *ver* Azzel Matti, Sebkha
79 Q4 **Seboomook** *lago* Maine, NE EEUU
254 G6 **Sebou** *var.* Sebu. *río* N Marruecos
82 I6 **Sebree** Kentucky, S EEUU
91 X13 **Sebring** Florida, SE EEUU
Sebta *ver* Ceuta
Sebu *ver* Sebou
512 Nn11 **Sebuku** *isla* N Indonesia
512 Oo4 **Sebuku, Teluk** *bahía* Borneo, N Indonesia
513 Vv10 **Sebyar** *río* Irian Jaya, E Indonesia
334 F10 **Secchia** *río* N Italia
46 L17 **Sechelt** Columbia Británica, SO Canadá
178 C12 **Sechin** *río* O Perú
178 A10 **Sechura** *bahía* NO Perú
543 A22 **Secretary** *isla* SO NZ
467 I15 **Secunderābād** *var.* Sikandarabad. Andhra Pradesh, C India
179 L17 **Sécure** *río* C Bolivia
370 D10 **Seda** Mažeikiai, NO Lituania
330 H10 **Seda, Ribeira de** *río* C Portugal
103 T5 **Sedalia** Missouri, C EEUU
323 R3 **Sedan** Ardenas, N Francia
103 P7 **Sedan** Kansas, C EEUU
331 N3 **Sedano** Castilla y León, N España
543 K15 **Seddon** Marlborough, Isla Sur, Nueva Zelanda
543 H15 **Seddonville** West Coast, Isla Sur, NZ
431 U7 **Sedeh** Khorāsān, E Irán
418 E11 **Sederot** Southern, S Israel
258 G12 **Sédhiou** SO Senegal
47 U16 **Sedley** Saskatchewan, S Canadá
Sedlez *ver* Siedlce
378 J14 **Sednel'nikovo** Omskaya Oblast', C Federación Rusa
367 Q2 **Sedniv** Chernihivs'ka Oblast', N Ucrania
134 L11 **Sedona** Arizona, SO EEUU
Sedunum *ver* Sion
370 F12 **Šeduva** Radviliškis, N Lituania
427 Y8 **Seeb** *var.* Muscat Sīb Airport. *aeropuerto internacional* (Masqaṭ) NE Omán
Seeb *ver* As Sīb
342 M7 **Seefeld in Tirol** Tirol, O Austria
279 E22 **Seeheim Noord** Karas, S Namibia
Seeland *ver* Sjælland
567 N9

Sekondi *ver* Sekondi-Takoradi
259 *P17* **Sekondi-Takoradi** *var.* Sekondi. S Ghana
274 *J11* **Sek'ot'a** N Etiopía
Sekseüil *ver* Saksaul'skoye
517 *N17* **Sel, Pointe au** *cabo* O Reunión
118 *I9* **Selah** Washington, NO EEUU
511 *Gg5* **Selangor** *var.* Negeri Selangor Darul Ehsan. *estado* Malasia peninsular
Selânik *ver* Salónica
511 *Hh7* **Selapanjang** Isla Rantau, O Indonesia
502 *J12* **Selaphum** Roi Et, E Tailandia
513 *Uu16* **Selaru** *isla* Islas Tanimbar, E Indonesia
513 *Vv11* **Selassi** Irian Jaya, E Indonesia
510 *G3* **Selatan** *estrecho* Malasia peninsular
139 *N8* **Selawik** *lago* Alaska, EEUU
139 *N8* **Selawik** Alaska, EEUU
512 *Pp13* **Selayar** *estrecho* Sulawesi, C Indonesia
300 *C14* **Selbjørnsfjorden** *fiordo* S Noruega
299 *H8* **Selbusjøen** *lago* S Noruega
307 *M17* **Selby** N Inglaterra, RU
107 *N8* **Selby** Dakota del Sur, N EEUU
83 *Z4* **Selbyville** Delaware, NE EEUU
414 *B15* **Selçuk** *var.* Akıncılar. İzmir, SO Turquía
139 *Q13* **Seldovia** Alaska, EEUU
335 *M18* **Sele** *ant.* Silarius. *río* S Italia
Sele Sound *ver* Soela Väin
154 *B5* **Selegua** *río* O Guatemala
490 *K6* **Selenge** Bulgan, N Mongolia
490 *J6* **Selenge** Hövsgöl, N Mongolia
490 *L6* **Selenge** *provincia* N Mongolia
267 *I19* **Selenge** Bandundu, O República Democrática del Congo
Selenge Mörön *ver* Selenga
379 *O16* **Selenginsk** Respublika Buryatiya, S Federación Rusa
Selenica *ver* Selenicë
351 *K22* **Selenicë** *var.* Selenica. Vlorë, SO Albania
318 *J8* **Selenter** *lago* N Alemania
379 *S10* **Selenyaj** *río* NE Federación Rusa
323 *U6* **Sélestat** *Alem.* Schlettstadt. Bas-Rhin, NE Francia
Selety *ver* Sileti
Seleucia *ver* Silifke
295 *I4* **Selfoss** Sudhurland, SO Islandia
106 *M7* **Selfridge** Dakota del Norte, N EEUU
258 *I15* **Seli** *río* N Sierra Leona
258 *I11* **Sélibabi** *var.* Sélibaby. Guidimaka, S Mauritania
Sélibaby *ver* Sélibabi
Selidovka/Selidovo *ver* Selydove
382 *I15* **Seliger, Ozero** *lago* O Federación Rusa
134 *J11* **Seligman** Arizona, SO EEUU
103 *S8* **Seligman** Missouri, C EEUU
274 *E6* **Selima** *oasis* N Sudán
258 *L13* **Sélingué, Lago de** *embalse* S Mali
Selinoús *ver* Kréstena
78 *G14* **Selinsgrove** Pennsylvania, NE EEUU
Selishche *ver* Syelishcha
382 *I16* **Selizharovo** Tverskaya Oblast', O Federación Rusa
299 *C10* **Selje** Sogn og Fjordane, S Noruega
47 *X16* **Selkirk** Manitoba, S Canadá
306 *K13* **Selkirk** SE Escocia, RU
306 *K13* **Selkirk** *región histórica* SE Escocia, RU
559 *X12* **Selkirk, Meseta de** *accidente submarino* SE Océano Pacífico
47 *O16* **Selkirk, Montes** *cordillera* Columbia Británica, SO Canadá
355 *F21* **Sellasía** Peloponeso, S Grecia
Selle, La *ver* Selle, Pic de la
158 *M9* **Selle, Pic de la** *var.* La Selle. *monte* SE Haití
322 *M8* **Selles-sur-Cher** Loir-et-Cher, C Francia
134 *K16* **Sells** Arizona, SO EEUU
Sellye *ver* Sal'a
91 *P5* **Selma** Alabama, S EEUU
127 *Q11* **Selma** California, O EEUU
82 *G10* **Selmer** Tennessee, S EEUU
Selseleh-ye Kūh-e Vākhān *ver* Nicholas, Montes
391 *S2* **Selty** Udmurtskaya Respublika, NO Federación Rusa
Selukwe *ver* Shurugwi
198 *L9* **Selva** Santiago del Estero, N Argentina
319 *G23* **Selva Negra** *Alem.* Schwarzwald. *cordillera* SO Alemania
47 *T9* **Selwyn** *lago* Territorios del Noroeste/Saskatchewan, C Canadá
531 *T6* **Selwyn, Montes** *cordillera* Queensland, C Australia
66 *E9* **Selwyn, Montes** *cordillera* Territorio del Yukon, NO Canadá
367 *W8* **Selydove** *var.* Selidovka, *Rus.* Selidovo. Donets'ka Oblast', SE Ucrania
Selzaete *ver* Zelzate
Seman *ver* Semanit, Lumi i
511 *Ii13* **Semangka, Teluk** *bahía* Sumatra, SO Indonesia
511 *I13* **Semangka, Way** *río* Sumatra, SO Indonesia
351 *D22* **Semanit, Lumi i** *var.* Seman. *río* O Albania
511 *Kk14* **Semarang** *var.* Samarang. Java, C Indonesia
511 *Kk6* **Sematan** Sarawak, Malasia Oriental
512 *Qq17* **Semau** *isla* S Indonesia
512 *Nn8* **Semayang, Danau** *lago* Borneo, N Indonesia
512 *O4* **Sembakung, Sungai** *río* Borneo, N Indonesia
267 *G17* **Sembé** La Sangha, NO Congo
Semberong *ver* Semberong, Sungai
511 *Hh6* **Semberong, Sungai** *var.* Semberong. *río* Malasia peninsular
511 *M10* **Sembulu, Danau** *lago* Borneo, N Indonesia
Semendria *ver* Smederevo
367 *R1* **Semenivka** Chernihivs'ka Oblast', N Ucrania
367 *S6* **Semenivka** *Rus.* Semenovka. Poltavs'ka Oblast', NE Ucrania
391 *O3* **Semenov** Nizhegorodskaya Oblast', O Federación Rusa
Semenovka *ver* Semenivka
511 *M16* **Semeru, Gunung** *var.* Mahameru. *monte* Java, S Indonesia
439 *V9* **Semey** *Rus.* Semipalatinsk. Semey, E Kazajstán
439 *V11* **Semey Oblysy** *Rus.* Semipalatinskaya Oblast'. *provincia* E Kazajstán
Semezhevo *ver* Syemyezhava
154 *B7* **Semillero Barra Nahualate, El** Escuintla, SO Guatemala
390 *L7* **Semiluki** Voronezhskaya Oblast', O Federación Rusa
119 *W16* **Seminoe** *embalse* Wyoming, C EEUU
103 *O11* **Seminole** Oklahoma, C EEUU
94 *M6* **Seminole** Texas, SO EEUU
91 *S8* **Seminole, Lake** *embalse* Florida/Georgia, SE EEUU
438 *M8* **Semiozernoye** Kustanay, N Kazajstán
Semipalatinsk *ver* Semey
Semipalatinskaya Oblast' *ver* Semey Oblysy
431 *O9* **Semīrom** *var.* Samirum. Eṣfahān, C Irán
138 *F17* **Semisopochnoi** *isla* Islas Aleutianas, Alaska, EEUU
511 *Ll7* **Semitau** Borneo, C Indonesia
275 *E18* **Semliki** *río* Uganda/Rep. Democrática del Congo
431 *P5* **Semnān** *var.* Samnān. Semnān, N Irán
431 *Q5* **Semnān** *of.* Ostān-e Semnān. *provincia* N Irán
311 *K24* **Semois** *río* SE Bélgica
342 *E8* **Sempach** *lago* C Suiza
502 *J13* **Sên, Stœng** *río* C Camboya
322 *M4* **Sena** *Fr.* Seine, *río* N Francia
Sena *ver* Vila de Sena
322 *K4* **Sena** *bahía* N Francia
Sena Gallica *ver* Senigallia
187 *C15* **Sena Madureira** Acre, O Brasil
114 *L12* **Senachwine** *lago* Illinois, N EEUU
187 *O14* **Senador Pompeu** Ceará, E Brasil
467 *L25* **Senanayake** *embalse* E Sri Lanka
279 *G15* **Senanga** Western, SO Zambia
103 *Y9* **Senath** Missouri, C EEUU
90 *L2* **Senatobia** Mississippi, S EEUU
499 *B10* **Sendai** Kagoshima, Kyūshū, SO Japón
499 *P9* **Sendai** Miyagi, Honshū, C Japón
499 *P9* **Sendai, Golfo de** *bahía* E Japón
498 *B10* **Sendai-gawa** *río* Kyūshū, SO Japón
319 *J23* **Senden** Baviera, S Alemania
466 *F11* **Sendhwa** Madhya Pradesh, C India
347 *H21* **Senec** *Alem.* Wartberg, *Hung.* Szenc; *ant.* Szempcz. Západné Slovensko, O Eslovaquia
78 *G11* **Seneca** *lago* Nueva York, NE EEUU
83 *O11* **Seneca** Carolina del Sur, SE EEUU
103 *P3* **Seneca** Kansas, C EEUU
103 *R8* **Seneca** Missouri, C EEUU
118 *K13* **Seneca** Oregón, NO EEUU
115 *U13* **Senecaville** *embalse* Ohio, N EEUU
258 *G11* **Senegal** *of.* República de Senegal, *Fr.* Sénégal. *estado república* O África
258 *H9* **Senegal** *Fr.* Sénégal. *río* O África
115 *O4* **Seney Marsh** *humedal* Michigan, N EEUU
319 *P14* **Senftenberg** Brandeburgo, E Alemania
278 *L11* **Senga Hill** Northern, NE Zambia
478 *G13* **Sênggê Zangbo** *río* O China
513 *Z11* **Senggi** Irian Jaya, E Indonesia
391 *R5* **Sengiley** Ul'yanovskaya Oblast', O Federación Rusa
199 *I19* **Senguerr** *río* S Argentina
279 *J16* **Sengwa** *río* C Zimbabwe
Senia *ver* Senj
347 *H19* **Senica** *Alem.* Senitz, *Hung.* Szenice. Západné Slovensko, O Eslovaquia
Seniça *ver* Sjenica
334 *J11* **Senigallia** *ant.* Sena Gallica. Marche, C Italia
414 *F15* **Senirkent** Isparta, SO Turquía
Senitz *ver* Senica
350 *C10* **Senj** *Alem.* Zengg, *It.* Segna; *ant.* Senia. Lika-Senj, NO Croacia
491 *O10* **Senj** Dornogovĭ, SE Mongolia
295 *H9* **Senja** *ant.* Senjen. *isla* N Noruega
Senjen *ver* Senja
487 *U12* **Senkaku-shotō** *archipiélago* SO Japón
415 *R12* **Şenkaya** Erzurum, NE Turquía
279 *I16* **Senkobo** Southern, S Zambia
323 *O4* **Senlis** Oise, N Francia
502 *L14* **Senmonorom** Môndól Kiri, E Camboya
274 *G10* **Sennar** *var.* Sannār. Sinnar, C Sudán
Senno *ver* Syanno
Senones *ver* Sens
343 *W11* **Senovo** E Eslovenia
323 *P6* **Sens** *ant.* Agendicum, Senones. Yonne, C Francia
Sensburg *ver* Mrągowo
154 *F7* **Sensuntepeque** Cabañas, NE El Salvador
Šent Andraž *ver* Sankt Andrä
Šent Peter *ver* Pivka
Šent Vid *ver* Sankt Veit an der Glan
350 *L8* **Senta** *Hung.* Zenta. Serbia, N Yugoslavia
513 *Z10* **Sentani, Danau** *lago* Irian Jaya, E Indonesia
46 *M13* **Sentinel, Pico** *monte* Columbia Británica, O Canadá
106 *J5* **Sentinel Butte** *monte* Dakota del Norte, N EEUU
187 *N16* **Sento Sé** Bahia, E Brasil
546 *E10* **Senu** *río* NO PNG
Seo de Urgel *ver* Seu d'Urgell, la
Seo de Urgel, La *ver* Seu d'Urgell, la
466 *I7* **Seondha** Madhya Pradesh, C India
466 *J11* **Seoni** *ant.* Seeonee. Madhya Pradesh, C India
542 *I13* **Separation, Punta** *cabo* Isla Sur, Nueva Zelanda
512 *O7* **Sepasu** Borneo, N Indonesia
342 *C10* **Sépey, Les** Vaud, O Suiza
546 *F10* **Sepik** *río* Indonesia/PNG
Sepone *ver* Muang Xépôn
346 *M7* **Sępopol** *Alem.* Schippenbeil. Olsztyn, N Polonia
366 *F10* **Şepreuş** *Hung.* Seprős. Arad, O Rumania
Seprős *ver* Şepreuş
Şepşi-Sângeorz/ Sepsiszentgyörgy *ver* Sfântu Gheorghe
51 *W4* **Sept-Îles** Québec, SE Canadá
322 *G4* **Sept Îles, Les** *archipiélago* NO Francia
Septimanorum *ver* Béziers
331 *N6* **Sepúlveda** Castilla y León, N España
511 *Ii12* **Seputih, Way** *río* Sumatra, SO Indonesia
330 *K8* **Sequeros** Castilla y León, N España
330 *L5* **Sequillo** *río* NO España
118 *G7* **Sequim** Washington, NO EEUU
127 *S11* **Sequoia** *parque nacional* California, O EEUU
415 *Q14* **Şerafettin Dağları** *cordillera* E Turquía
391 *N10* **Serafimovich** Volgogradskaya Oblast', SO Federación Rusa
512 *Rr6* **Serai** Sulawesi, N Indonesia
311 *K19* **Seraing** Lieja, E Bélgica
Sêraitang *ver* Baima
Serajgonj *ver* Shirajganj Ghat
442 *I15* **Serajs** *var.* Saragt. Ajalskiy Velayat, S Turkmenistán
Seram, Isla *ver* Ceram, Isla
Seram, Laut *ver* Ceram, Mar de
513 *X10* **Serami** Irian Jaya, E Indonesia
Serampore/Serampur *ver* Shrīrāmpur
511 *J14* **Serang** Java, C Indonesia
Serang *ver* Ceram, Isla
511 *Kk6* **Serasan** *estrecho* Indonesia/Malasia
511 *Kk6* **Serasan** *isla* Islas Natuna, O Indonesia
350 *M12* **Serbia** *Alem.* Serbien, *Serb.* Srbija. *república* Yugoslavia
Serbien *ver* Serbia
Sercq *ver* Sark
Serdica *ver* Sofiya
391 *O7* **Serdobsk** Penzenskaya Oblast', O Federación Rusa
439 *X9* **Serebryansk** Vostochnyy Kazajstán, E Kazajstán
379 *R14* **Serebryanyy Bor** Respublika Saja (Yakutiya), NE Federación Rusa
347 *H20* **Sered'** *Hung.* Szered. Západné Slovensko, SO Eslovaquia
367 *S1* **Seredyna-Buda** Sums'ka Oblast', NE Ucrania
370 *E13* **Seredžius** Jurbarkas, C Lituania
414 *I14* **Şereflikoçhisar** Ankara, C Turquía
334 *D7* **Seregno** Lombardía, N Italia
323 *P7* **Serein** *río* C Francia
511 *H5* **Seremban** Negeri Sembilan, Malasia peninsular
198 *G9* **Serena, La** Coquimbo, C Chile
330 *K11* **Serena, La** *región física* O España83 *H20*
Serengeti *llanura* N Tanzania
278 *K13* **Serenje** Central, E Zambia
Seres *ver* Sérres
366 *J5* **Seret** *río* O Ucrania
Seret/Sereth *ver* Siret
355 *I21* **Serfopoúla** *isla* Cícladas, Grecia, Mar Egeo
391 *P4* **Sergach** Nizhegorodskaya Oblast', O Federación Rusa
107 *S13* **Sergeant Bluff** Iowa, C EEUU
491 *P7* **Sergelen** Dornod, NE Mongolia
491 *O9* **Sergelen** Sühbaatar, E Mongolia
510 *F4* **Sergeulangit, Pegunungan** *cordillera* Sumatra, NO Indonesia
378 *M8* **Sergeya Kirov** *isla* N Federación Rusa
Sergeyevichi *ver* Syarhyeyevichy
439 *O7* **Sergeyevka** Severnyy Kazajstán, N Kazajstán
390 *L3* **Sergiev Posad** Moskovskaya Oblast', O Federación Rusa
Sergiopol *ver* Ayaguz
187 *P16* **Sergipe** *of.* Estado de Sergipe. *estado* E Brasil
382 *K5* **Sergozero** *lago* NO Federación Rusa
511 *L7* **Serian** Sarawak, Malasia Oriental
511 *J13* **Seribu, Islas** *archipiélago* S Indonesia
355 *I21* **Sérifos** *ant.* Seriphos. *isla* Cícladas, Grecia, Mar Egeo
355 *I21* **Sérifos** *estrecho* SE Grecia
414 *F16* **Serik** Antalya, SO Turquía
334 *E7* **Serio** *río* N Italia
Seriphos *ver* Sérifos
Serir Tibesti *ver* Sarīr Tibistī
391 *S5* **Sernovodsk** Samarskaya Oblast', O Federación Rusa
391 *R2* **Sernur** Respublika Mariy El, O Federación Rusa
346 *M11* **Serock** Warszawa, C Polonia
195 *B18* **Serodino** Santa Fe, C Argentina
Seroei *ver* Serui
331 *P14* **Serón** Andalucía, S España
311 *E14* **Serooskerke** Zelanda, SO Países Bajos
331 *T6* **Seròs** Cataluña, NE España
378 *H12* **Serov** Sverdlovskaya Oblast', C Federación Rusa
279 *I19* **Serowe** Central, SE Botswana
330 *H13* **Serpa** Beja, S Portugal
Serpa Pinto *ver* Menongue
534 *A4* **Serpentine Lakes** *lago salado* Australia Meridional
159 *T15* **Serpiente Boca de la** *estrecho* Trinidad y Tobago/Venezuela
390 *K4* **Serpujov** Moskovskaya Oblast', O Federación Rusa
194 *K13* **Serra do Mar** *cordillera* S Brasil
335 *N22* **Serra San Bruno** Calabria, SO Italia
Sérrai *ver* Sérres
323 *S14* **Serres** Hautes-Alpes, SE Francia
354 *H13* **Sérres** *var.* Seres; *ant.* Sérrai. Macedonia Central, NE Grecia
198 *J9* **Serrezuela** Córdoba, C Argentina
187 *O16* **Serrinha** Bahia, E Brasil
187 *M19* **Serro** *var.* Sêrro. Minas Gerais, NE Brasil
Sêrro *ver* Serro
Sert *ver* Siirt
Sertã *ver* Sertã
330 *H9* **Sertã** *var.* Sertã. Castelo Branco, C Portugal
194 *L8* **Sertãozinho** São Paulo, S Brasil
486 *F7* **Sêrtar** Sichuan, C China
513 *X10* **Serui** *ant.* Seroei. Irian Jaya, E Indonesia
279 *J19* **Serule** Central, E Botswana
511 *Ll10* **Seruyan, Sungai** *var.* Sungai Pembuang. *río* Borneo, N Indonesia
355 *E14* **Sérvia** Macedonia Occidental, N Grecia
486 *E7* **Sêrxü** Sichuan, C China
379 *S16* **Seryshevo** Amurskaya Oblast', SE Federación Rusa
Sesana *ver* Sežana
512 *Nn5* **Sesayap, Sungai** *río* Borneo, N Indonesia
Sesdlets *ver* Siedlce
267 *N17* **Sese** Haut-Zaïre, N República Democrática del Congo
275 *F18* **Sese, Islas** *archipiélago* S Uganda
512 *T9* **Sesepe** Isla Obi, E Indonesia
279 *H16* **Sesheke** *var.* Sesheko. Western, SE Zambia
Sesheko *ver* Sesheke
334 *C8* **Sesia** *ant.* Sessites. *río* NO Italia
330 *F11* **Sesimbra** Setúbal, S Portugal
355 *N22* **Sesklió** *isla* Dodecaneso, Grecia, Mar Egeo
114 *L16* **Sesser** Illinois, N EEUU
Sessites *ver* Sesia
334 *G11* **Sesto Fiorentino** Toscana, C Italia
334 *E7* **Sesto San Giovanni** Lombardía, N Italia
334 *D10* **Sestri Levante** Liguria, NO Italia
334 *A8* **Sestriere** Piamonte, NE Italia
335 *C20* **Sestu** Cerdeña, Italia, C Mar Mediterráneo
350 *E8* **Sesvete** Grad Zagreb, N Croacia
370 *G12* **Šėta** Kėdainiai, C Lituania
Setabis *ver* Xátiva
499 *Q3* **Setana** Hokkaidō, NE Japón
323 *Q16* **Sète** *ant.* Cette. Hérault, S Francia
186 *J11* **Sete Ilhas** Amapá, NE Brasil
187 *L20* **Sete Lagoas** Minas Gerais, NE Brasil
194 *G10* **Sete Quedas, Ilha das** *isla* S Brasil
295 *I10* **Setermoen** Troms, N Noruega
300 *E17* **Setesdal** *valle* S Noruega
155 *W16* **Setetule, Cerro** *monte* SE Panamá
83 *Q5* **Seth** Virginia Occidental, NE EEUU
Setia *ver* Sezze
254 *K5* **Sétif** *var.* Stif. N Argelia
498 *J10* **Seto** Aichi, Honshū, SO Japón
499 *X7* **Setouchi** *var.* Setoushi. Kagoshima, Amami-Ō-shima, SO Japón
254 *F6* **Settat** O Marruecos
267 *D20* **Setté Cama** Ogooué-Maritime, SO Gabón
47 *W13* **Setting** *lago* Manitoba, C Canadá
307 *L16* **Settle** N Inglaterra, RU
556 *L12* **Settlement** E IslaWake
330 *F11* **Setúbal** *var.* Saint Ubes, Saint Yves. Setúbal, O Portugal
330 *F12* **Setúbal** *bahía* O Portugal
330 *F11* **Setúbal** *distrito* S Portugal
Setul *ver* Satun
331 *V4* **Seu d'Urgell, la** *var.* La Seo de Urgel, Seo de Urgel. Cataluña, NE España
58 *B10* **Seul** *lago* Ontario, S Canadá
491 *X14* **Seŭl** *of.* Sŏul-t'ŭkpyŏlsi, *Jap.* Keijō; *ant.* Kyŏngsŏng. *capital de estado* (Corea del Sur) NO Corea del Sur
323 *R8* **Seurre** Côte d'Or, C Francia
415 *V12* **Sevan** *Arm.* Sevana Lich, *Rus.* Ozero Sevan. *lago* E Armenia
415 *U11* **Sevan** C Armenia
Sevana Lich/Sevan, Ozero *ver* Sevan, Lago
259 *N11* **Sévaré** Mopti, C Mali
Sevastopol' *ver* Sebastopol
95 *R14* **Seven Sisters** Texas, SO EEUU
46 *K13* **Seven Sisters, Picos** *monte* Columbia Británica, SO Canadá
311 *M15* **Sevenum** Limburgo, SE Países Bajos
323 *P14* **Séverac-le-Château** Aveyron, S Francia
50 *H13* **Severn** *río* Ontario, S Canadá
307 *L21* **Severn** *Gal.* Hafren. *río* Inglaterra/Gales, RU
127 *S3* **Severn Troughs** *cordillera* Nevada, O EEUU
391 *N16* **Severnaya Osetiya, Respublika** *var.* Osetia Septentrional; *ant.* Severo-Osetinskaya SSR. *república autónoma* SO Federación Rusa
347 *C15* **Severní Čechy** *of.* Severočeský Kraj. *región* NO República Checa
347 *H17* **Severní Morava** *of.* Severomoravský Kraj. *región* E República Checa
391 *T5* **Severnoye** Orenburgskaya Oblast', O Federación Rusa
383 *W3* **Severnyy** Respublika Komi, NO Federación Rusa
438 *I13* **Severnyy Chink Ustyurta** *cordillera* O Kazajstán
439 *O6* **Severnyy Kazajstán** *of.* Severo-Kazajstánskaya Oblast', *var.* Kazajstán Septentrional, *Kaz.* Soltústik Qazaqstan Oblysy. *provincia* N Kazajstán
Severo-Alichurskiy Jrebet *ver* Alichuri Shimolí, Qatorkūhi
379 *O15* **Severobaykal'sk** Respublika Buryatiya, S Federación Rusa
Severočeský Kraj *ver* Severní Čechy
Severodonetsk *ver* Syeverodonets'k
382 *M8* **Severodvinsk** *ant.* Molotov, Sudostroy. Arjangel'skaya Oblast', NO Federación Rusa
Severo-Kazajstánskaya Oblast' *ver* Severnyy Kazajstán
379 *X13* **Severo-Kuril'sk** Sajalinskaya Oblast', SE Federación Rusa
Severomoravský Kraj *ver* Severní Morava
382 *J3* **Severomorsk** Murmanskaya Oblast', NO Federación Rusa
Severo-Osetinskaya SSR *ver* Severnaya Osetiya, Respublika
Severo-Sibirskaya Nizmennost' *ver* Siberia Septentrional, Llanura de
378 *G12* **Severoural'sk** Sverdlovskaya Oblast', C Federación Rusa
378 *M14* **Severo-Yeniseyskiy** Krasnoyarskiy Kray, C Federación Rusa
390 *M11* **Severskiy Donets** *Ucr.* Sivers'kyy Donets'. *río* Federación Rusa/Ucrania *ver también* Sivers'kyy Donets'
295 *M9* **Sevettijärvi** Lappi, N Finlandia
134 *J5* **Sevier** *lago* Utah, O EEUU
134 *M5* **Sevier Bridge** *embalse* Utah, O EEUU
134 *J4* **Sevier, Desierto** *llanura* Utah, O EEUU
83 *N9* **Sevierville** Tennessee, S EEUU
155 *O16* **Sevilla** *isla* SO Panamá
330 *J14* **Sevilla** *ant.* Hispalis. Andalucía, SO España
330 *J13* **Sevilla** *provincia* Andalucía, SO España
Sevilla de Niefang *ver* Niefang
354 *J9* **Sevlievo** Loveshka Oblast, C Bulgaria
Sevluš/Sevlyush *ver* Vynohradiv
343 *V11* **Sevnica** *Alem.* Lichtenwald. E Eslovenia
390 *I7* **Sevsk** Bryanskaya Oblast', O Federación Rusa
258 *J15* **Sewa** *río* E Sierra Leona
46 *G8* **Seward** *glaciar* Territorio del Yukon, O Canadá
571 *Q3* **Seward** *península* Alaska, EEUU
139 *R12* **Seward** Alaska, EEUU
107 *R15* **Seward** Nebraska, C EEUU
Seward's Folly *ver* Alaska
198 *H12* **Sewell** Libertador, C Chile
310 *K5* **Sexbierum** *Fris.* Seisbierrum. Frisia, N Países Bajos
47 *O13* **Sexsmith** Alberta, O Canadá
147 *W13* **Seybaplaya** Campeche, SE México
517 *N6* **Seychelles** *of.* República de Seychelles. *estado república* O Océano Índico
517 *N6* **Seychelles, Banco de** *var.* Le Banc des Seychelles. *accidente submarino* O Océano Índico
Seychelles, Le Banc des *ver* Seychelles, Banco de
516 *H17* **Seychellois** *monte* Mahé, NE Seychelles
295 *L2* **Seydhisfjördhur** Austurland, E Islandia
442 *J12* **Seydi** *ant.* Neftezavodsk. Lebapskiy Velayat, E Turkmenistán
414 *G16* **Seydişehir** Konya, SO Turquía
414 *J13* **Seyfe** *lago* C Turquía
Seyhan *ver* Adana
414 *K16* **Seyhan Barajı** *embalse* S Turquía
414 *K17* **Seyhan Nehri** *río* S Turquía
414 *F13* **Seyitgazi** Eskişehir, O Turquía
390 *J7* **Seym** *río* O Federación Rusa
367 *S3* **Seym** *río* N Ucrania
379 *U11* **Seymchan** Magadanskaya Oblast', E Federación Rusa
354 *N12* **Seymen** Tekirdağ, NO Turquía
535 *O11* **Seymour** Victoria, SE Australia
279 *I25* **Seymour** Eastern Cape, S Rep. de Sudáfrica
107 *W16* **Seymour** Iowa, C EEUU
103 *U7* **Seymour** Missouri, C EEUU
95 *Q5* **Seymour** Texas, SO EEUU
323 *T16* **Seyne-sur-Mer, La** Var, SE Francia
354 *M12* **Şeytan Deresi** *río* NO Turquía
343 *S12* **Sežana** *It.* Sesana. SO Eslovenia
323 *P5* **Sézanne** Marne, N Francia
335 *I16* **Sezze** *ant.* Setia. Lazio, C Italia
355 *H25* **Sfákia** Creta, Grecia, E Mar Mediterráneo
355 *D21* **Sfaktiría** *isla* S Grecia
366 *J11* **Sfântu Gheorghe** *Alem.* Sankt-Georgen, *Hung.* Sepsiszentgyörgy; *ant.* Şepşi-Sângeorz, Sfintu Gheorghe. Covasna, C Rumania
367 *N13* **Sfântu Gheorghe, Brazo** *var.* Gheorghe Braţul. *río* E Rumania
255 *N6* **Sfax** *Ar.* Şafāqis. E Túnez
255 *N6* **Sfax** *aeropuerto internacional* E Túnez
Sfîntu Gheorghe *ver* Sfântu Gheorghe
310 *H13* **'s-Gravendeel** Holanda Meridional, SO Países Bajos
310 *G12* **'s-Gravenzande** Holanda Meridional, O Países Bajos
487 *N7* **Sha He** *río* C China
Sha Hi *ver* Orūmīyeh, Daryācheh-ye, Irán
Shaan/Shaanxi Sheng *ver* Shaanxi
479 *X11* **Shaanxi** *var.* Shaan, Shaanxi Sheng, Shan-hsi, Shenshi, Shensi. *provincia* C China
Shaartuz *ver* Shahrtuz
267 *L24* **Shaba** *of.* Región de Shaba. *región* SE Rep. Dem. del Congo
Shabani *ver* Zvishavane
275 *N17* **Shabeellaha Dhexe** *of.* Gobolka Shabeellaha Dhexe. *región* E Somalia
275 *L17* **Shabeellaha Hoose** *of.* Gobolka Shabeellaha Hoose. *región* S Somalia
Shabeelle, Webi *ver* Shebeli
354 *O7* **Shabla** Varnenska Oblast, NE Bulgaria
354 *O7* **Shabla, Nos** *cabo* NE Bulgaria
59 *N9* **Shabogama** *lago* Terranova y Labrador, E Canadá
267 *N20* **Shabunda** Sud Kivu, E Rep. Dem. del Congo
427 *Q15* **Shabwah** C Yemen
478 *F8* **Shache** *var.* Yarkant. Xinjiang Uygur Zizhiqu, NO China
Shacheng *ver* Huailai
567 *Z10* **Shackleton** *barrera de hielo* Antártida
567 *R12* **Shackleton, Costa** *región física* Antártida
Shaddādī *ver* Ash Shadādah
106 *K7* **Shadehill** *embalse* Dakota del Sur, N EEUU
378 *G14* **Shadrinsk** Kurganskaya Oblast', C Federación Rusa
115 *O12* **Shafer, Lake** *embalse* Indiana, N EEUU
127 *R13* **Shafter** California, O EEUU
94 *J11* **Shafter** Texas, SO EEUU
307 *L23* **Shaftesbury** S Inglaterra, RU
543 *F22* **Shag** *río* Isla Sur, NZ
543 *F22* **Shag, Punta** *cabo* Isla Sur, NZ
439 *V9* **Shagan** *río* E Kazajstán
139 *O11* **Shageluk** Alaska, EEUU
378 *L16* **Shagonar** Respublika Tyva, S Federación Rusa
438 *J12* **Shagyray** *meseta* SO Kazajstán
511 *H5* **Shah Alam** Selangor, Malasia peninsular
Shāhābād *ver* Eslāmābād
367 *O12* **Shahany** *lago* SO Ucrania
418 *H9* **Shahbā'** *ant.* Philippopolis. As Suwaydā', S Siria
Shahbān *ver* Ad Dayr
451 *P17* **Shāhbandar** Sind, SE Pakistán
431 *T10* **Shahdād, Namakzār-e** *salar* E Irán
451 *P13* **Shāhdādkot** Sind, SO Pakistán
451 *Q15* **Shāhdādpur** Sind, SE Pakistán
466 *K10* **Shahdol** Madhya Pradesh, C India
Shahepu *ver* Linze
463 *N13* **Shāhganj** Uttar Pradesh, N India
462 *C11* **Shāhgarh** Rājasthān, NO India
Shāhī *ver* Qā'emshahr, Māzandarān, Irán
419 *Q6* **Shāhimah** *var.* Shahma. C Irak
Shahjahanabad *ver* Delhi
462 *L11* **Shāhjahānpur** Uttar Pradesh, N India
Shahma *ver* Shāhimah
451 *U7* **Shāhpur** Punjab, E Pakistán
Shāhpur *ver* Shāhpur Chākar
451 *Q15* **Shāhpur Chākar** *var.* Shāhpur. Sind, SE Pakistán
462 *G13* **Shāhpura** Rājasthān, N India
Shahr Kord *ver* Shahr-e Kord
450 *M5* **Shahrak** Ghowr, C Afganistán
431 *Q11* **Shahr-e Bābak** Kermān, C Irán
431 *N8* **Shahr-e Kord** *var.* Shahr Kord. Chahār Maḥall va Bakhtīārī, C Irán
431 *O9* **Shahreẓā** *var.* Qomisheh, Qumisheh, Shahriza; *ant.* Qomsheh. Eṣfahān, C Irán
443 *S10* **Shahrijon** *Rus.* Shajrikhan. Andijon Wiloyati, E Uzbekistán
443 *N12* **Shahrisabz** *Rus.* Shajrisabz. Qashqadaryo Wiloyati, S Uzbekistán
443 *P11* **Shahriston** *Rus.* Shajristan. NO Tayikistán
Shahriza *ver* Shahreẓā
Shahr-i-Zabul *ver* Zābol
443 *P14* **Shahrtuz** *Rus.* Shaartuz. SO Tayikistán
431 *Q4* **Shāhrūd** *ant.* Emāmrūd, Emāmshahr. Semnān, N Irán
Shahsavār/Shahsawar *ver* Tonekābon
Shaidara *ver* Step' Nardara
Shaikh Ābid *ver* Shaykh 'Ābid
Shaikh Fāris *ver* Shaykh Fāris
Shaikh Najm *ver* Shaykh Najm
418 *K5* **Shā'ir, Jabal** *monte* C Siria
466 *G10* **Shājāpur** Madhya Pradesh, C India
Shajdarinskiy Jrebet *ver* Shokhdara, Qatorkūhi
Shajrikhan *ver* Shahrikhon
Shajrisabz *ver* Shahrisabz
Shajristan *ver* Shahriston
367 *X8* **Shajtars'k** *Rus.* Shajtërsk. Donets'ka Oblast', SE Ucrania
379 *V15* **Shajtersk** Isla Sajalin, Sajalinskaya Oblast', SE Federación Rusa
Shajtërsk *ver* Shajtars'k
439 *R10* **Shajtinsk** Karaganda, C Kazajstán
390 *L11* **Shajty** Rostovskaya Oblast', SO Federación Rusa
391 *P2* **Shajun'ya** Nizhegorodskaya Oblast', O Federación Rusa
274 *J8* **Shakal** *cabo* NE Sudán
259 *S15* **Shaki** Oyo, O Nigeria
275 *J15* **Shakiso** S Etiopía
367 *X8* **Shakmars'k** Donets'ka Oblast', E Ucrania
107 *V9* **Shakopee** Minnesota, N EEUU
498 *R3* **Shakotan** *cabo* Hokkaidō, NE Japón
498 *R3* **Shakotan-hantō** *península* Hokkaidō, NE Japón
139 *N9* **Shaktoolik** Alaska, EEUU
275 *J14* **Shala Hāyk'** *lago* C Etiopía
382 *M10* **Shalakusha** Arjangel'skaya Oblast', NO Federación Rusa
439 *U8* **Shalday** Pavlodar, NE Kazajstán
391 *P16* **Shali** Chechenskaya Respublika, SO Federación Rusa
427 *W12* **Shalīm** *var.* Shelim. S Omán
Shaliuhe *ver* Gangca
438 *F9* **Shalkar, Ozero** *ant.* Chelkar, Ozero. *lago* O Kazajstán
83 *V12* **Shallotte** Carolina del Norte, SE EEUU
95 *N5* **Shallowater** Texas, SO EEUU
438 *K12* **Shalqar** Aktyubinsk, O Kazajstán
382 *K11* **Shal'skiy** Respublika Kareliya, NO Federación Rusa
486 *F9* **Shaluli Shan** *cordillera* C China
Shām, Bādiyat ash *ver* Siria, Desierto de
Sham, Yébel *ver* Shām, Jabal ash
427 *X8* **Shām, Yébel ash** *var.* Yébel Sham. *monte* NO Omán
275 *F22* **Shama** *río* C Tanzania
58 *F8* **Shamattawa** *río* Ontario, C Canadá
47 *Z11* **Shamattawa** Manitoba, C Canadá
Shamiya *ver* Ash Shāmīyah
Shamkhor *ver* Şāmkir
78 *G14* **Shamokin** Pennsylvania, NE EEUU
95 *P2* **Shamrock** Texas, SO EEUU
502 *H9* **Shan** *meseta* E Myanmar (Birmania)
502 *H9* **

427 *Q13* **Sharūrah** *var.* Sharourah. Najrān, S Arabia Saudita
383 *O14* **Shar'ya** Kostromskaya Oblast', NO Federación Rusa
439 *V15* **Sharyn** *var.* Charyn. *río* SE Kazajstán
Sharyn *ver* Charyn
279 *J18* **Shashe** *var.* Shashi. *río* Botswana/Zimbabwe
279 *J18* **Shashe** Central, NE Botswana
275 *J14* **Shashemenē** *var.* Shashemenne, Shashhamana, *It.* Sciasciamana. S Etiopía
Shashemenne/Shashhamana *ver* Shashemenē
486 *M9* **Shashi** *var.* Sha-shih, Shasi. Hubei, C China
Shashi *ver* Shashe
Sha-shih/Shasi *ver* Shashi
438 *M7* **Shashubay** *var.* Ozërnyy. Kustanay, N Kazajstán
127 *N2* **Shasta** *monte* California, O EEUU
127 *N3* **Shasta, Lake** *embalse* California, O EEUU
391 *O4* **Shatki** Nizhegorodskaya Oblast', O Federación Rusa
442 *J13* **Shatlyk** Maryyskiy Velayat, C Turkmenistán
Shatra *ver* Ash Shaṭrah
371 *K17* **Shatsk** *Rus.* Shatsk. Minskaya Voblasts', C Bielorrusia
391 *N5* **Shatsk** Ryazanskaya Oblast', O Federación Rusa
102 *J9* **Shattuck** Oklahoma, C EEUU
439 *P16* **Shaul'der** Yuzhnyy Kazajstán, S Kazajstán
47 *S17* **Shaunavon** Saskatchewan, S Canadá
Shavat *ver* Showot
478 *K4* **Shawan** Xinjiang Uygur Zizhiqu, NO China
50 *G12* **Shawanaga** Ontario, S Canadá
114 *M6* **Shawano** Wisconsin, N EEUU
114 *M6* **Shawano** *lago* Wisconsin, N EEUU
51 *P10* **Shawinigan** *ant.* Shawinigan Falls. Québec, SE Canadá
Shawinigan Falls *ver* Shawinigan
51 *P10* **Shawinigan-Sud** Québec, SE Canadá
418 *J5* **Shawmarīyah, Yébel ash** *cordillera* C Siria
103 *O11* **Shawnee** Oklahoma, C EEUU
50 *K12* **Shawville** Québec, SE Canadá
Shaykh *ver* Ash Shakk
Shaykh, Yébel ash *ver* Hermon, Monte
419 *W9* **Shaykh 'Ābid** *var.* Shaikh Ābid. E Irak
419 *Y10* **Shaykh Fāris** *var.* Shaikh Fāris. E Irak
419 *T7* **Shaykh Ḥātim** E Irak
419 *X10* **Shaykh Najm** *var.* Shaikh Najm. E Irak
419 *W9* **Shaykh Sa'd** E Irak
443 *T14* **Shazud** SE Tayikistán
371 *N18* **Shchadryn** *Rus.* Shchedrin. Homyel'skaya Voblasts', SE Bielorrusia
371 *H18* **Shchara** *río* SO Bielorrusia
Shchedrin *ver* Shchadryn
Shcheglovsk *ver* Kemerovo
390 *K5* **Shchëkino** Tul'skaya Oblast', O Federación Rusa
383 *S7* **Shchel'yayur** Respublika Komi, NO Federación Rusa
439 *U8* **Shcherbakty** *Kaz.* Sharbaqty. Pavlodar, E Kazajstán
390 *K7* **Shchigry** Kurskaya Oblast', O Federación Rusa
Shchitkovichi *ver* Shchytkavichy
367 *Q2* **Shchors** Chernihivs'ka Oblast', N Ucrania
367 *T8* **Shchors'k** Dnipropetrovs'ka Oblast', E Ucrania
Shchuchin *ver* Shchuchyn
439 *Q7* **Shchuchinsk** *ant.* Shchuchye. Kokshetau, N Kazajstán
Shchuchye *ver* Shchuchinsk
371 *G16* **Shchuchyn** *Pol.* Szczuczyn Nowogródzki, *Rus.* Shchuchin. Hrodzyenskaya Voblasts', O Bielorrusia
371 *K17* **Shchytkavichy** *Rus.* Shchitkovichi. Minskaya Voblasts', C Bielorrusia
517 *N4* **Sheba, Dorsal Occidental de** *accidente submarino* O Océano Índico
517 *N4* **Sheba, Dorsal Oriental de** *accidente submarino* O Mar Arábigo
378 *K16* **Shebalino** Respublika Altay, S Federación Rusa
390 *J9* **Shebekino** Belgorodskaya Oblast', O Federación Rusa
Shebelē Wenz, Wabē *ver* Shebeli
275 *L14* **Shebeli** *Amh.* Wabē Shebelē Wenz, *It.* Scebeli, *Som.* Webi Shabeelle. *río* Etiopía/Somalia
351 *M20* **Shebenikut, Maja e** *monte* E Albania
451 *N2* **Sheberghān** *var.* Shibarghān, Shiberghan, Shiberghān. Jowzjān, N Afganistán
438 *F14* **Shebir** Mangistau, SO Kazajstán
115 *N8* **Sheboygan** Wisconsin, N EEUU
259 *X15* **Shebshi, Montes** *cordillera* E Nigeria
Shechem *ver* Nablus
Shedadi *ver* Ash Shadādah
59 *P14* **Shediac** Nueva Brunswick, SE Canadá
390 *L15* **Shedok** Krasnodarskiy Kray, SO Federación Rusa
274 *N12* **Sheekh** Woqooyi Galbeed, N Somalia
138 *M11* **Sheenjek** *río* Alaska, EEUU
127 *X10* **Sheep** *cordillera* Nevada, O EEUU
306 *D13* **Sheep Haven** *Ir.* Cuan na gCaorach. *estuario* N Irlanda
310 *M13* **'s-Heerenberg** Gelderland, E Países Bajos
307 *P22* **Sheerness** SE Inglaterra, RU
59 *Q15* **Sheet Harbour** Nueva Escocia, SE Canadá
543 *H18* **Sheffield** Canterbury, Isla Sur, Nueva Zelanda
307 *M18* **Sheffield** N Inglaterra, RU
91 *O2* **Sheffield** Alabama, S EEUU
107 *V12* **Sheffield** Iowa, C EEUU
95 *N10* **Sheffield** Texas, SO EEUU
199 *H22* **Shehuen** *río* S Argentina
Shekhem *ver* Nablus
451 *V8* **Shekhūpura** Punjab, NE Pakistán
Sheki *ver* Şāki
382 *L14* **Sheksna** Vologodskaya Oblast', NO Federación Rusa
379 *U7* **Shelagski** *cabo* NE Federación Rusa
103 *V3* **Shelbina** Missouri, C EEUU
59 *P16* **Shelburne** Nueva Escocia, SE Canadá
50 *G14* **Shelburne** Ontario, S Canadá
83 *Q10* **Shelby** Carolina del Norte, SE EEUU
119 *R7* **Shelby** Montana, NO EEUU
115 *S12* **Shelby** Ohio, N EEUU
114 *L14* **Shelbyville** Illinois, N EEUU
115 *P14* **Shelbyville** Indiana, N EEUU
82 *L5* **Shelbyville** Kentucky, S EEUU
103 *V2* **Shelbyville** Missouri, C EEUU
82 *J10* **Shelbyville** Tennessee, S EEUU
95 *X8* **Shelbyville** Texas, SO EEUU
114 *L14* **Shelbyville, Lake** *embalse* Illinois, N EEUU
107 *S12* **Sheldon** Iowa, C EEUU
138 *M11* **Sheldons Point** Alaska, EEUU
379 *N16* **Shelejov** Irkutskaya Oblast', C Federación Rusa
379 *V11* **Shelijov** *Rus.* Shelijova, Zaliv. *golfo* E Federación Rusa
Shelijova, Zaliv *ver* Shelijov, Golfo de
139 *P14* **Shelikof, Estrecho de** *estrecho* Alaska, EEUU
Shelim *ver* Shalīm
90 *I10* **Shell, Cayos** *archipiélago* Luisiana, S EEUU
106 *L3* **Shell Creek** *río* Dakota del Norte, N EEUU
127 *X5* **Shell Creek** *cordillera* Nevada, O EEUU
114 *I4* **Shell Lake** Wisconsin, N EEUU
107 *W12* **Shell Rock** Iowa, C EEUU
47 *T14* **Shellbrook** Saskatchewan, S Canadá
Shellif *ver* Chelif, Oued
543 *C26* **Shelter, Punta** *cabo* Isla Stewart, Nueva Zelanda
78 *L13* **Shelton** Connecticut, NE EEUU
118 *G8* **Shelton** Washington, NO EEUU
Shemakha *ver* Şamaxı
439 *W9* **Shemonaija** Vostochnyy Kazajstán, E Kazajstán
391 *Q4* **Shemursha** Chuvashskaya Respublika, O Federación Rusa
138 *D16* **Shemya** *isla* Islas Aleutianas, Alaska, EEUU
351 *L19* **Shën Noj i Madh** *monte* C Albania
83 *V3* **Shenandoah** *río* Virginia Occidental, NE EEUU
107 *T16* **Shenandoah** Iowa, C EEUU
83 *U4* **Shenandoah** Virginia, NE EEUU
83 *U4* **Shenandoah, Montes** *cordillera* Virginia Occidental, NE EEUU
259 *W15* **Shendam** Plateau, C Nigeria
274 *G8* **Shendi** *var.* Shandī. River Nile, NE Sudán
Sheng Xian/Shengxian *ver* Shengzhou
258 *I15* **Shenge** SO Sierra Leona
439 *U15* **Shengel'dy** Almaty, SE Kazajstán
351 *K18* **Shëngjin** *var.* Shëngjini. Lezhë, NO Albania
Shëngjini *ver* Shëngjin
Shengking *ver* Liaoning
487 *S9* **Shengzhou** *var.* Shengxian, Sheng Xian. Zhejiang, SE China
Shenking *ver* Liaoning
383 *N11* **Shenkursk** Arjangel'skaya Oblast', NO Federación Rusa
486 *L3* **Shenmu** Shaanxi, C China
Shenshi/Shensi *ver* Shaanxi
491 *V12* **Shenyang** *Chin.* Shen-yang, *var.* Moukden, Mukden; *ant.* Fengtien. Liaoning, NE China
487 *O15* **Shenzhen** Guangdong, S China
466 *G8* **Sheopur** Madhya Pradesh, C India
366 *L5* **Shepetivka** *Rus.* Shepetovka. Jmel'nyts'ka Oblast', NO Ucrania
Shepetovka *ver* Shepetivka
95 *W10* **Shepherd** Texas, SO EEUU
557 *Y14* **Shepherd, Islas** *archipiélago* C Vanuatu
82 *K5* **Shepherdsville** Kentucky, S EEUU
535 *O11* **Shepparton** Victoria, SE Australia
307 *P22* **Sheppey** *isla* SE Inglaterra, RU
Sherabad *ver* Sherobod
307 *L23* **Sherborne** S Inglaterra, RU
258 *H16* **Sherbro** *isla* SO Sierra Leona
51 *Q12* **Sherbrooke** Québec, SE Canadá
107 *T11* **Sherburn** Minnesota, N EEUU
266 *H6* **Sherda** Borkou-Ennedi-Tibesti, N Chad
274 *G7* **Shereik** River Nile, N Sudán
390 *K3* **Sheremet'yevo** *aeropuerto internacional* (Moscú) Moskovskaya Oblast', O Federación Rusa
463 *P14* **Shergāti** Bihār, N India
103 *U12* **Sheridan** Arkansas, C EEUU
119 *W12* **Sheridan** Wyoming, C EEUU
534 *G8* **Sheringa** Australia Meridional
379 *Q16* **Sherlovaya Gora** Chitinskaya Oblast', S Federación Rusa
107 *O15* **Sherman** *embalse* Nebraska, C EEUU
566 *J10* **Sherman** *isla* Antártida
95 *U5* **Sherman** Texas, SO EEUU
79 *S4* **Sherman Mills** Maine, NE EEUU
443 *O13* **Sherobod** *Rus.* Sherabad. *río* S Uzbekistán
443 *N14* **Sherobod** *Rus.* Sherabad. Surjondaryo Wiloyati, S Uzbekistán
463 *T14* **Sherpur** Dhaka, N Bangladesh
135 *T4* **Sherrelwood** Colorado, C EEUU
311 *J14* **'s-Hertogenbosch** *Fr.* Bois-le-Duc, *Alem.* Herzogenbusch. Brabante del Norte, S Países Bajos
106 *M2* **Sherwood** Dakota del Norte, N EEUU
47 *Q14* **Sherwood Park** Alberta, SO Canadá
178 *F13* **Sheshea** *río* E Perú
431 *T5* **Sheshtamad** Khorāsān, NE Irán
107 *S10* **Shetek** *lago* Minnesota, N EEUU
306 *M2* **Shetland, Islas** *archipiélago* NE Escocia, RU
239 *H22* **Shetland del Sur, Dorsal de las** *accidente submarino* Océano Atlántico/Océano Pacífico
566 *G4* **Shetland del Sur, Islas** *archipiélago* Antártida
438 *F14* **Shetpe** Mangistau, SO Kazajstán
466 *C11* **Shetrunji** *río* O India
Shevchenko *ver* Aktau
367 *W5* **Shevchenkove** Jarkivs'ka Oblast', E Ucrania
275 *H14* **Shewa Gīmīra** SO Etiopía
487 *Q9* **Shexian** *var.* Huicheng, She Xian. Anhui, E China
487 *R6* **Sheyang** *ant.* Hede. Jiangsu, E China
107 *P4* **Sheyenne** *río* Dakota del Norte, N EEUU
107 *O4* **Sheyenne** Dakota del Norte, N EEUU
306 *G7* **Shiant, Islas** *archipiélago* NO Escocia, RU
379 *X14* **Shiashkotan** *isla* Islas Kuriles, SE Federación Rusa
115 *R9* **Shiawasver** *río* Michigan, N EEUU
431 *O13* **Shīb, Kūh-e** *cordillera* S Irán
427 *R14* **Shibām** C Yemen
Shibarghān *ver* Sheberghān
499 *N8* **Shibata** *var.* Sibata. Niigata, Honshū, C Japón
499 *V4* **Shibecha** Hokkaidō, NE Japón
Shiberghan/Shiberghān *ver* Sheberghān
499 *V4* **Shibetsu** Hokkaidō, N Japón
499 *V4* **Shibetsu** *var.* Sibetu. Hokkaidō, NE Japón
499 *T3* **Shibetsu** *var.* Sibetu. Hokkaidō, NE Japón
Shibh Jazīrat Sīnā' *ver* Sinaí
Shibīn al Kawm *ver* Shibīn el Kôm
255 *W8* **Shibīn el Kôm** *var.* Shibīn al Kawm. N Egipto
58 *D8* **Shibogama** *lago* Ontario, C Canadá
Shibotsu-jima *ver* Zelënyy, Isla
498 *M10* **Shibukawa** *var.* Sibukawa. Gunma, Honshū, S Japón
498 *B11* **Shibushi** Kagoshima, Kyūshū, SO Japón
498 *B11* **Shibushi-wan** *bahía* SO Japón
499 *Q6* **Shichinohe** Aomori, Honshū, C Japón
556 *H13* **Shichiyo, Islas** *archipiélago* Chuuk, C Micronesia
Shickshock, Montes *ver* Chic-Chocs, Montes
439 *S9* **Shiderti** *río* N Kazajstán
439 *S8* **Shiderty** Pavlodar, NE Kazajstán
306 *G10* **Shiel, Loch** *lago* N Escocia, RU
498 *I10* **Shiga** *of.* Shiga-ken, *var.* Siga. *prefectura* Honshū, SO Japón
Shigatse *ver* Xigazê
427 *U13* **Shiḥan** *oasis* NE Yemen
Shih-chia-chuang/Shihmen *ver* Shijiazhuang
478 *K4* **Shihezi** Xinjiang Uygur Zizhiqu, NO China
Shiichi *ver* Shyichy
351 *K19* **Shijak** *var.* Shijaku. Durrës, O Albania
Shijaku *ver* Shijak
487 *O4* **Shijiazhuang** *var.* Shih-chia-chuang; *ant.* Shihmen. Hebei, E China
499 *R4* **Shikabe** Hokkaidō, NE Japón
451 *Q13* **Shikārpur** Sind, S Pakistán
556 *I13* **Shiki, Islas** *archipiélago* Chuuk, C Micronesia
498 *F10* **Shikoku** *var.* Sikoku. *isla* SO Japón
558 *J6* **Shikoku, Cuenca de** *accidente submarino* N Mar de Filipinas
499 *F10* **Shikoku, Montes de** *cordillera* Shikoku, SO Japón
172 *S7* **Shikotan** *Rus.* Shikotan, Ostrov *Jap.* Shikotan-tō. *isla* NE Federación Rusa
Shikotan-tō *ver* Shikotan, Isla
499 *R4* **Shikotsu** *var.* Sikotu Ko. *lago* Hokkaidō, NE Japón
275 *N15* **Shilabo** SE Etiopía
391 *X7* **Shil'da** Orenburgskaya Oblast', O Federación Rusa
419 *V3* **Shilēr, Āw-e** *río* E Irak
463 *S12* **Shiliguri** *ant.* Siliguri. Bengala Occidental, NE India
379 *Q16* **Shilka** Chitinskaya Oblast', S Federación Rusa
78 *H15* **Shillington** Pennsylvania, NE EEUU
463 *V13* **Shillong** Meghālaya, NE India
390 *M5* **Shilovo** Ryazanskaya Oblast', O Federación Rusa
498 *B9* **Shimabara** *bahía* SO Japón
498 *B9* **Shimabara** *var.* Simabara. Nagasaki, Kyūshū, SO Japón
498 *K11* **Shimada** *var.* Simada. Shizuoka, Honshū, S Japón
498 *F8* **Shimane** *of.* Shimane-ken, *var.* Simane. *prefectura* Honshū, SO Japón
498 *G8* **Shimane-hantō** *península* Honshū, SO Japón
379 *S15* **Shimanovsk** Amurskaya Oblast', SE Federación Rusa
Shimbir Berris *ver* Shimbiris
274 *O12* **Shimbiris** *var.* Shimbir Berris. *monte* N Somalia
499 *T4* **Shimizu** Hokkaidō, NE Japón
498 *K11* **Shimizu** *var.* Simizu. Shizuoka, Honshū, S Japón
462 *I8* **Shimla** *ant.* Simla. Himāchal Pradesh, N India
Shimminato *ver* Shinminato
498 *L12* **Shimoda** *var.* Simoda. Shizuoka, Honshū, S Japón
498 *M10* **Shimodate** *var.* Simodate. Ibaraki, Honshū, S Japón
467 *F18* **Shimoga** Karnātaka, O India
498 *B9* **Shimo-jima** *isla* SO Japón
498 *B9* **Shimo-Shimo-Koshiki** *isla* SO Japón
275 *J21* **Shimoni** Coast, S Kenia
498 *D8* **Shimonoseki** *var.* Simonoseki; *hist.* Akamagaseki, Bakan. Yamaguchi, Honshū, SO Japón
498 *M11* **Shimotsuma** *var.* Simotuma. Ibaraki, Honshū, S Japón
382 *G14* **Shimsk** Novgorodskaya Oblast', NO Federación Rusa
306 *I7* **Shin, Loch** *lago* N Escocia, RU
498 *M9* **Shinano-gawa** *var.* Sinano Gawa. *río* Honshū, C Japón
427 *W7* **Shināṣ** N Omán
450 *J6* **Shīndand** Farāh, O Afganistán
Shinei *ver* Hsinying
95 *T12* **Shiner** Texas, SO EEUU
502 *G6* **Shingbwiyang** Estado Kachin, N Myanmar (Birmania)
439 *W11* **Shingozha** Semey, E Kazajstán
498 *H11* **Shingū** *var.* Singū. Wakayama, Honshū, SO Japón
50 *F8* **Shining Tree** Ontario, S Canadá
498 *G8* **Shinji-kō** *var.* Sinzi-ko. *lago* Honshū, SO Japón
499 *O8* **Shinjō** *var.* Sinzyō. Yamagata, Honshū, C Japón
498 *K8* **Shinminato** *var.* Shimminato, Sinminato. Toyama, Honshū, SO Japón
498 *E9* **Shinnanyō** *var.* Shin-Nan'yō, Sinn'anyō. Yamaguchi, Honshū, SO Japón
83 *S3* **Shinnston** Virginia Occidental, NE EEUU
418 *I6* **Shinshār** *Fr.* Chinnchār. Ḥimṣ, O Siria
498 *J11* **Shinshiro** *var.* Sinsiro. Aichi, Honshū, SO Japón
Shinshū *ver* Chinju
499 *T4* **Shintoku** Hokkaidō, NE Japón
275 *G20* **Shinyanga** Shinyanga, NO Tanzania
275 *G20* **Shinyanga** *región* N Tanzania
499 *P9* **Shiogama** *var.* Siogama. Miyagi, Honshū, C Japón
498 *K10* **Shiojiri** *var.* Sioziri. Nagano, Honshū, S Japón
498 *H11* **Shiono-misaki** *cabo* Honshū, SO Japón
499 *O10* **Shioya** *cabo* Honshū, C Japón
135 *O9* **Ship Rock** *monte* Nuevo México, SO EEUU
354 *J9* **Shipchenski Prokhod** *paso* C Bulgaria
486 *G14* **Shiping** Yunnan, SO China
59 *P13* **Shippagan** *var.* Shippegan. Nueva Brunswick, SE Canadá
Shippegan *ver* Shippagan
78 *F15* **Shippensburg** Pennsylvania, NE EEUU
135 *O9* **Ship Rock** *monte* Nuevo México, SO EEUU
135 *P9* **Shiprock** Nuevo México, SO EEUU
51 *R6* **Shipshaw** *río* Québec, SE Canadá
379 *X12* **Shipunski** *cabo* E Federación Rusa
486 *K7* **Shiquan** Shaanxi, C China
378 *L15* **Shira** Respublika Jakasiya, S Federación Rusa
498 *H11* **Shirahama** Wakayama, Honshū, SO Japón
463 *T14* **Shirajganj Ghat** *var.* Serajgonj, Sirajganj. Rajshahi, C Bangladesh
499 *Q5* **Shirakami** *cabo* Hokkaidō, NE Japón
499 *N10* **Shirakawa** *var.* Sirakawa. Fukushima, Honshū, C Japón
498 *K9* **Shirakawa** Gifu, Honshū, SO Japón
498 *K10* **Shirane-san** *monte* Honshū, S Japón
498 *M10* **Shirane-san** *monte* Honshū, S Japón
499 *U5* **Shiranuka** Hokkaidō, NE Japón
499 *R4* **Shiraoi** Hokkaidō, NE Japón
567 *N12* **Shirase, Costa** *región física* Antártida
499 *U3* **Shirataki** Hokkaidō, NE Japón
431 *O11* **Shirāz** *var.* Shīrāz. Fārs, S Irán
279 *N15* **Shire** *var.* Chire. *río* Malawi/Mozambique
490 *G7* **Shiree** Dzavhan, O Mongolia
491 *O9* **Shireet** Sühbaatar, SE Mongolia
499 *V4* **Shiretoko** *cabo* Hokkaidō, NE Japón
499 *W4* **Shiretoko-hantō** *cabo* Hokkaidō, NE Japón
450 *M3* **Shīrīn Tagāb** Fāryāb, N Afganistán
451 *N2* **Shīrīn Tagāb** *río* N Afganistán
391 *N5* **Shiringushi** Respublika Mordoviya, O Federación Rusa
499 *R5* **Shiriya** *cabo* Honshū, C Japón
438 *I12* **Shirkala** *montes* O Kazajstán
499 *O9* **Shiroishi** *var.* Siroisi. Miyagi, Honshū, C Japón
Shirokoye *ver* Shyroke
498 *M8* **Shirone** *var.* Sirone. Niigata, Honshū, C Japón
498 *J9* **Shirotori** Gifu, Honshū, SO Japón
498 *L9* **Shirouma-dake** *monte* Honshū, S Japón
571 *T1* **Shirshov, Dorsal** *accidente submarino* O Mar de Bering
Shirshütür *ver* Shirshyutyur, Desierto de
442 *K12* **Shirshyutyur, Desierto de** *Turkm.* Shirshütür. *desierto* E Turkmenistán
431 *T3* **Shīrvān** *var.* Shirwān. Khorāsān, NE Irán
Shirwa, Lago *ver* Chilwa, Lago
Shirwān *ver* Shīrvān
479 *N5* **Shisanjianfang** Xinjiang Uygur Zizhiqu, O China
138 *M16* **Shishaldin, Volcán** *monte* Isla Unimak, Alaska, EEUU
Shishchitsy *ver* Shyshchytsy
138 *M8* **Shishmaref** Alaska, EEUU
Shisur *ver* Ash Shişar
498 *K11* **Shitara** Aichi, Honshū, SO Japón
462 *D12* **Shiv** Rājasthān, NO India
466 *H8* **Shivpuri** Madhya Pradesh, C India
134 *J9* **Shivwits** *meseta* Arizona, SO EEUU
Shiwālik, Montes *ver* Siwalik, Montes
486 *M8* **Shiyan** Hubei, C China
486 *H13* **Shizong** Yunnan, SO China
499 *P8* **Shizugawa** Miyagi, Honshū, NE Japón
479 *W8* **Shizuishan** *var.* Dawukou. Ningxia, N China
499 *S5* **Shizunai** Hokkaidō, NE Japón
498 *K11* **Shizuoka** *var.* Sizuoka. Shizuoka, Honshū, S Japón
498 *K11* **Shizuoka** *of.* Shizuoka-ken, *var.* Sizuoka. *prefectura* Honshū, S Japón
Shklov *ver* Shklow
371 *N15* **Shklow** *Rus.* Shklov. Mahilyowskaya Voblasts', E Bielorrusia
351 *K18* **Shkodër** *var.* Shkodra, *It.* Scutari, *Scr.* Skadar. Shkodër, NO Albania
351 *K17* **Shkodër** *distrito* NO Albania
Shkodra *ver* Shkodër
Shkodrës, Liqeni i *ver* Scutari, Lago de
Shkumbi/Shkumbin *ver* Shkumbinit, Lumi i
351 *L20* **Shkumbinit, Lumi i** *var.* Shkumbi, Shkumbin. *río* C Albania
Shligigh, Cuan *ver* Sligo Bay
378 *M6* **Shmidt** *isla* Tierra del Norte, N Federación Rusa
47 *W16* **Shoal Lake** Manitoba, S Canadá
535 *S10* **Shoalhaven** *río* Nueva Gales del Sur, SE Australia
115 *O15* **Shoals** Indiana, N EEUU
498 *F8* **Shōbara** *var.* Syōbara. Hiroshima, Honshū, SO Japón
498 *G10* **Shōdo-shima** *isla* SO Japón
498 *K9* **Shō-gawa** *río* Honshū, SO Japón
443 *T14* **Shojdara, Qatorkūhi** *Rus.* Shajdarinskiy Jrebet. *cordillera* SE Tayikistán
Shōka *ver* Changhua
379 *N7* **Shokalskii** *estrecho* N Federación Rusa
499 *S3* **Shokanbetsu-dake** *volcán* Hokkaidō, NE Japón
439 *N9* **Sholaksay** Kustanay, N Kazajstán
Sholāpur *ver* Solāpur
Sholdaneshty *ver* Şoldăneşti
Shoqpar *ver* Chokpar
467 *G21* **Shoranūr** Kerala, SO India
467 *G16* **Shorāpur** Karnātaka, C India
114 *M11* **Shorewood** Illinois, N EEUU
Shorkazajly, Solonchak *ver* Kazajlyshor, Solonchak
439 *Q9* **Shortandy** Akmola, C Kazajstán
Shortepa/Shor Tepe *ver* Shūr Tappeh
547 *S13* **Shortland** *var.* Alu. *isla* Islas Shortland, NO Islas Salomón
547 *T13* **Shortland, Islas** *archipiélago* NO Islas Salomón
Shosambetsu *ver* Shosanbetsu
499 *T2* **Shosanbetsu** *var.* Shosambetsu. Hokkaidō, NE Japón
119 *U12* **Shoshone** *río* Wyoming, C EEUU
119 *O15* **Shoshone** Idaho, NO EEUU
127 *T6* **Shoshone, Montes** *cordillera* Nevada, O EEUU
279 *I19* **Shoshong** Central, SE Botswana
119 *V14* **Shoshoni** Wyoming, C EEUU
Shōshū *ver* Sangju
367 *S2* **Shostka** Sums'ka Oblast', NE Ucrania
543 *C21* **Shotover** *río* Isla Sur, NZ
135 *N12* **Show Low** Arizona, SO EEUU
442 *H9* **Showot** *Rus.* Shavat. Jorazm Wiloyati, O Uzbekistán
383 *O4* **Shoyna** Nenetskiy Avtonomnyy Okrug, NO Federación Rusa
382 *M11* **Shozhma** Arjangel'skaya Oblast', NO Federación Rusa
367 *Q7* **Shpola** Cherkas'ka Oblast', N Ucrania
Shqipëria/Shqipërisë, Republika e *ver* Albania
90 *G5* **Shreveport** Luisiana, S EEUU
307 *K19* **Shrewsbury** *hist.* Scrobesbyrig'. O Inglaterra, RU
462 *D11* **Shri Mohangarh** *ant.* Sri Mohangorh. Rājasthān, NO India
463 *S16* **Shrīrāmpur** *ant.* Serampore, Serampur. Bengala Occidental, NE India
307 *K19* **Shropshire** *región histórica* O Inglaterra, RU
439 *S16* **Shu** *Kaz.* Shū. Zhambyl, SE Kazajstán
Shū *ver* Chu
487 *Q6* **Shu He** *río* E China
486 *G13* **Shuangbai** Yunnan, SO China
491 *W9* **Shuangcheng** Heilongjiang, NE China
486 *E14* **Shuangjiang** Yunnan, SO China
491 *U10* **Shuangliao** *var.* Zhengjiatun. Jilin, NE China
Shuang-liao *ver* Liaoyuan
491 *Y7* **Shuangyashan** *var.* Shuang-ya-shan. Heilongjiang, NE China
Shu'aymiah *ver* Shu'aymīyah
427 *W12* **Shu'aymīyah** *var.* Shu'aymiah. S Omán
438 *I10* **Shubarkuduk** *Kaz.* Shubarqudyq. Aktyubinsk, O Kazajstán
Shubarqudyq *ver* Shubarkuduk
439 *N12* **Shubar-Tengiz** *lago* C Kazajstán
139 *S5* **Shublik, Montes** *cordillera* Alaska, EEUU
Shubrā al Khaymah *ver* Shubrā el Kheima
124 *Qq16* **Shubrā el Kheima** *var.* Shubrā al Khaymah. N Egipto
478 *E8* **Shufu** Xinjiang Uygur Zizhiqu, NO China
443 *S14* **Shughnon, Qatorkūhi** *Rus.* Shugnanskiy Jrebet. *cordillera* SE Tayikistán
Shugnanskiy Jrebet *ver* Shughnon, Qatorkūhi
Shuiding *ver* Huocheng
Shuiji *ver* Laixi
Shū-Ile Taûlary *ver* Chu-Iliyskiye Gory
451 *T10* **Shujāābād** Punjab, E Pakistán
491 *W9* **Shulan** Jilin, NE China
478 *E8* **Shule** Xinjiang Uygur Zizhiqu, NO China
479 *Q8* **Shule He** *var.* Shuleh, Sulo. *río* C China
Shuleh *ver* Shule He
114 *K9* **Shullsburg** Wisconsin, N EEUU
139 *N16* **Shumagin, Islas** *archipiélago* Alaska, EEUU
442 *G7* **Shumanay** Qoraqalpoghiston Respublikasi, O Uzbekistán
354 *M8* **Shumen** Varnenska Oblast, NE Bulgaria
391 *P4* **Shumerlya** Chuvashskaya Respublika, O Federación Rusa
378 *G14* **Shumija** Kurganskaya Oblast', C Federación Rusa
370 *M12* **Shumilina** *Rus.* Shumilino. Vitsyebskaya Voblasts', NE Bielorrusia
Shumilino *ver* Shumilina
379 *X13* **Shumshu** *isla* SE Federación Rusa
366 *K5* **Shums'k** Ternopil's'ka Oblast', O Ucrania
139 *O7* **Shungnak** Alaska, EEUU
Shunsen *ver* Ch'unch'ŏn
486 *M3* **Shuo Xian** Shanxi, NE China
Shuo Xian/Shuoxian *ver* Shuozhou
487 *N3* **Shuozhou** *var.* Shuoxian; *ant.* Shuo Xian. Shanxi, C China
427 *P16* **Shuqrah** *var.* Shaqrā. SO Yemen
431 *T10* **Shūr, Rūd-e** *río* E Irán
451 *O2* **Shūr Tappeh** *var.* Shortepa, Shor Tepe. Balkh, N Afganistán
Shurab *ver* Shūrob
443 *O14* **Shūrchi** *Rus.* Shurchi. Surjondaryo Wiloyati, S Uzbekistán
443 *R11* **Shūrob** *Rus.* Shurab. NO Tayikistán
279 *K17* **Shurugwi** *ant.* Selukwe. Midlands, C Zimbabwe
430 *L8* **Shūsh** *ant.* Susa, *Bibl.* Shushan. Khūzestān, SO Irán
Shushan *ver* Shūsh
430 *L9* **Shūshtar** *var.* Shustar, Shushter. Khūzestān, SO Irán
Shushter/Shustar *ver* Shūshtar
427 *T9* **Shuṭfah, Qalamat** *pozo* E Arabia Saudita
419 *V9* **Shuwayjah, Lago ash** *var.* Hawr as Suwayqiyah. *lago* E Irak
382 *M16* **Shuya** Ivanovskaya Oblast', O Federación Rusa
139 *Q14* **Shuyak** *isla* Alaska, EEUU
502 *G8* **Shwebo** Sagaing, C Myanmar (Birmania)
502 *F10* **Shwedaung** Pegu, O Myanmar (Birmania)
502 *G10* **Shwegyin** Pegu, SO Myanmar (Birmania)
502 *G8* **Shweli** *Chin.* Longchuan Jiang. *río* Burma/China
502 *G9* **Shwemyo** Mandalay, C Myanmar (Birmania)
Shyghys Qazagastan Oblysy *ver* Vostochnyy Kazajstán
Shyghys Qongyrat *ver* Vostochno-Kounradskiy
371 *M19* **Shyichy** *Rus.* Shiichi. Homyel'skaya Voblasts', SE Bielorrusia
439 *Q17* **Shymkent** *ant.* Chimkent. Yuzhnyy Kazajstán, S Kazajstán
Shyngghyrlaū *ver* Chingirlau
462 *J5* **Shyok** Jammu y Cachemira, NO India
367 *S9* **Shyroke** *Rus.* Shirokoye. Dnipropetrovs'ka Oblast', E Ucrania
367 *O9* **Shyryayeve** Odes'ka Oblast', SO Ucrania
367 *S5* **Shyshaky** Poltavs'ka Oblast', C Ucrania
371 *K17* **Shyshchytsy** *Rus.* Shishchitsy. Minskaya Voblasts', C Bielorrusia
502 *J12* **Si Sa Ket** *var.* Sisaket, Sri Saket. Si Sa Ket, E Tailandia
502 *H11* **Si Satchanala** Sukhothai, NO Tailandia
451 *Y3* **Siachen Muztāgh** *cordillera* NE Pakistán
Siadehan *ver* Tākestān
430 *I1* **Siāh Chashmeh** Āżarbāyjān-e Bākhtarī, N Irán
450 *M13* **Siāhān, Montes** *cordillera* O Pakistán
451 *W7* **Siālkot** Punjab, NE Pakistán
546 *K12* **Sialum** Morobe, C PNG
Siam *ver* Tailandia
Siam, Golfo de *ver* Tailandia, Golfo de
Sian *ver* Xi'an
Siang *ver* Brahmaputra
Siangtan *ver* Xiangtan
511 *J5* **Siantan** *isla* Islas Anambas, O Indonesia
174 *H11* **Siare** *río* C Colombia
503 *V14* **Siargao** *isla* S Filipinas
546 *K12* **Siassi** Isla Umboi, C PNG
355 *D14* **Siátista** Macedonia Occidental, N Grecia
502 *F8* **Siatlai** Estado Chin, O Myanmar (Birmania)
503 *T15* **Siaton** Negros, C Filipinas
503 *T15* **Siaton, Punta** *cabo* Negros, C Filipinas
512 *S5* **Siau** *isla* N Indonesia
370 *F11* **Šiauliai** *Alem.* Schaulen. Šiauliai, N Lituania
279 *J15* **Siavonga** Southern, SE Zambia
Siazan' *ver* Siyāzān
Sibah *ver* As Sībah
335 *N20* **Sibari** Calabria, S Italia
Sibata *ver* Shibata
391 *X6* **Sibay** Respublika Bashkortostan, O Federación Rusa
296 *M19* **Sibbo** *Fin.* Sipoo. Uusimaa, S Finlandia
350 *D13* **Šibenik** *It.* Sebenico. Šibenik, S Croacia
350 *E13* **Šibenik** *of.* Šibenska Županija. *provincia* S Croacia
Šibenska Županija *ver* Šibenik
379 *N12* **Siberia** *Rus.* Siber'. *región física* NE Federación Rusa
379 *N12* **Siberia Central, Meseta de** *Rus.* Srednesibirskoye Ploskogor'ye, *meseta* N Federación Rusa
379 *S7* **Siberia Oriental, Mar de** *Rus.* Vostochno-Sibirskoye More. *mar* Océano Glacial Ártico
379 *N9* **Siberia Septentrional, Llanura de** *Rus.* Severo-Sibirskaya Nizmennost'. *llanura* N Federación Rusa
Siberoet *ver* Siberut, Isla
510 *Ff9* **Siberut** *estrecho* O Indonesia
510 *Ff9* **Siberut** *ant.* Siberoet. *isla* Islas Mentawai, O Indonesia
Sibetu *ver*

147 U17 **Sierra Madre** *var.* Sierra de Soconusco. *cordillera* Guatemala/México
503 S11 **Sierra Madre** *cordillera* Luzón, N Filipinas
135 R2 **Sierra Madre** *cordillera* Colorado/Wyoming, C EEUU
158 H8 **Sierra Maestra** *cordillera* E Cuba
146 L7 **Sierra Mojada** Coahuila de Zaragoza, NE México
330 L12 **Sierra Morena** *cordillera* S España
127 P6 **Sierra Nevada** *cordillera* O EEUU
174 F4 **Sierra Nevada de Santa Marta** *cordillera* NE Colombia
154 K5 **Sierra Río Tinto** *cordillera* NE Honduras
94 J10 **Sierra Vieja** *cordillera* Texas, SO EEUU
135 N16 **Sierra Vista** Arizona, SO EEUU
342 D10 **Sierre** *Alem.* Siders. Valais, SO Suiza
134 L16 **Sierrita, Montes** *cordillera* Arizona, SO EEUU
Siete Moai *ver* Ahu Akivi
258 M15 **Sifié** O Costa de Marfil
355 I21 **Sífnos** *ant.* Siphnos. *isla* Cícladas, Grecia, Mar Egeo
355 I21 **Sífnos** *estrecho* SE Grecia
Siga *ver* Shiga
557 T16 **Sigatoka** *ant.* Singatoka. Viti Levu, O Fiyi
323 P16 **Sigean** Aude, S Francia
Sighet/Sighetul Marmației *ver* Sighetu Marmației
366 I8 **Sighetu Marmației** *var.* Sighet, Sighetul Marmației, *Hung.* Máramarossziget. Maramureș, N Rumania
366 I11 **Sighișoara** *Alem.* Schässburg, *Hung.* Segesvár. Mureș, C Rumania
510 E3 **Sigli** Sumatra, O Indonesia
295 J1 **Siglufjördhur** Nordhurland Vestra, N Islandia
319 H23 **Sigmaringen** Baden-Württemberg, S Alemania
134 I13 **Signal, Pico** *monte* Arizona, SO EEUU
319 N20 **Signalberg** *monte* SE Alemania
Signan *ver* Xi'an
566 H1 **Signy** *estación científica del RU* Islas Orcadas del Sur, Antártida
107 X15 **Sigourney** Iowa, C EEUU
355 K17 **Sígri** *cabo* Lesbos, E Grecia
178 C8 **Sigsig** Azuay, S Ecuador
300 O15 **Sigtuna** Estocolmo, C Suecia
154 H6 **Siguatepeque** Comayagua, O Honduras
331 P7 **Sigüenza** Castilla-La Mancha, C España
331 R4 **Sigües** Aragón, NE España
258 K13 **Siguiri** Haute-Guinée, NE Guinea
370 G8 **Sigulda** *Alem.* Segewold. Riga, C Letonia
Sihanoukville *ver* Kâmpóng Saôm
342 G8 **Sihl** *lago* NO Suiza
296 K18 **Siikainen** Turku-Pori, SO Finlandia
296 M16 **Siilinjärvi** Kuopio, C Finlandia
415 R15 **Siirt** *var.* Sert; *ant.* Tigranocerta. Siirt, SE Turquía
415 R15 **Siirt** *var.* Sert. *provincia* SE Turquía
379 U16 **Sijote-Alin, Montes** *cordillera* SE Federación Rusa
547 Z15 **Sikaiana** *var.* Islas Stewert, *archipiélago* O Islas Salomón
Sikandarabad *ver* Secunderābād
462 J11 **Sikandra Rao** Uttar Pradesh, N India
46 M11 **Sikanni Chief** *río* Columbia Británica, O Canadá
46 M11 **Sikanni Chief** Columbia Británica, O Canadá
462 H11 **Sīkar** Rājasthān, N India
258 M13 **Sikasso** Sikasso, S Mali
258 L13 **Sikasso** *región* SO Mali
502 G7 **Sikaw** Estado Kachin, C Myanmar (Birmania)
279 H14 **Sikelenge** Western, O Zambia
103 Y7 **Sikeston** Missouri, C EEUU
296 J14 **Sikfors** Norrbotten, N Suecia
Siking *ver* Xi'an
355 J22 **Síkinos** *isla* Cícladas, Grecia, Mar Egeo
463 S11 **Sikkim** *Tib.* Denjong. *estado* N India
347 I26 **Siklós** Baranya, SO Hungría
Sikoku *ver* Shikoku
Sikoku, Cuenca de *ver* Shikoku, Cuenca de
279 G14 **Sikongo** Western, O Zambia
Sikotu Ko *ver* Shikotsu-ko
Sikouri/Sikoúrion *ver* Sykoúri
379 Q10 **Siktyaj** Respublika Saja (Yakutiya), NE Federación Rusa
335 N21 **Sila, La** *cordillera* SO Italia
370 D12 **Šilalė** Šilalė, O Lituania
334 G5 **Silandro** *Alem.* Schlanders. Trentino-Alto Adigio, N Italia
147 N12 **Silao** Guanajuato, C México
Silarius *ver* Sele
503 T14 **Silay** *of.* Silay City. Negros, C Filipinas
463 W14 **Silchar** Assam, NE India
342 G9 **Silenen** Uri, C Suiza
83 T9 **Siler City** Carolina del Norte, SE EEUU
119 U11 **Silesia** Montana, NO EEUU
346 F13 **Silesia** *región física* SO Polonia
254 K12 **Silet** S Argelia
439 R8 **Sileti** *var.* Selety. *río* N Kazajstán
Siletitengiz *ver* Siletiteniz, Ozero
439 R7 **Siletiteniz, Ozero** *Kaz.* Siletitengiz. *lago* N Kazajstán
516 H16 **Silhouette** *isla* Islas Interiores, SE Seychelles
414 I17 **Silifke** *ant.* Seleucia. İçel, S Turquía
Siliguri *ver* Shiliguri
474 J10 **Siling** *lago* O China
Silinhot *ver* Xilinhot
559 O10 **Silisili** *monte* Savai'i, C Samoa Occidental
354 M6 **Silistra** *var.* Silistria; *ant.* Durostorum. Razgradska Oblast, NE Bulgaria
Silistria *ver* Silistra
414 D10 **Silivri** Estambul, NO Turquía
299 L13 **Siljan** *lago* C Suecia
300 G22 **Silkeborg** Århus, C Dinamarca
342 M8 **Sill** *río* O Austria
331 S10 **Silla** País Valenciano, E España
198 H3 **Sillajguay, Cordillera** *monte* N Chile
370 K3 **Sillamäe** *Alem.* Sillamäggi. Ida-Virumaa, NE Estonia
Sillamäggi *ver* Sillamäe
Sillein *ver* Žilina
343 P9 **Sillian** Tirol, O Austria
350 B10 **Šilo** Primorje-Gorski Kotar, NO Croacia
103 R9 **Siloam Springs** Arkansas, C EEUU
95 X10 **Silsbee** Texas, SO EEUU
199 H23 **Silueta, Cerro La** *monte* S Chile
431 W15 **Sīlūp, Rūd-e** *río* SE Irán
370 C12 **Šilutė** *Alem.* Heydekrug. Šilutė, O Lituania
186 M12 **Silva, Recife do** *arrecife* E Brasil
Silva Porto *ver* Kuito
415 Q15 **Silvan** Dıyarbakır, SE Turquía
342 J10 **Silvaplana** Graubünden, S Suiza
466 D12 **Silvassa** Dādra y Nagar Haveli, O India
107 X4 **Silver Bay** Minnesota, N EEUU
135 P15 **Silver City** Nuevo México, SO EEUU
135 N12 **Silver Creek** *río* Arizona, SO EEUU
78 D10 **Silver Creek** Nueva York, NE EEUU
103 P4 **Silver Lake** Kansas, C EEUU
118 I14 **Silver Lake** Oregón, NO EEUU
127 T9 **Silver Peak** *cordillera* Nevada, O EEUU
83 W3 **Silver Spring** Maryland, NE EEUU
135 Q7 **Silverton** Colorado, C EEUU
78 K16 **Silverton** New Jersey, NE EEUU
118 G11 **Silverton** Oregón, NO EEUU
95 N4 **Silverton** Texas, SO EEUU
330 G14 **Silves** Faro, S Portugal
174 D12 **Silvia** Cauca, SO Colombia
342 J9 **Silvrettagruppe** *cordillera* Austria/Suiza
Sily-Vajdej *ver* Vulcan
342 L7 **Silz** Tirol, O Austria
516 I13 **Sima** Anjouan, SE Comores
Simabara *ver* Shimabara
Simada *ver* Shimada
279 H15 **Simakando** Western, O Zambia
Simane *ver* Shimane
371 L20 **Simanichy** *Rus.* Simonichi. Homyel'skaya Voblasts', SE Bielorrusia
486 F14 **Simao** Yunnan, SO China
463 P12 **Simara** Central, C Nepal
50 I8 **Simard** *lago* Québec, SE Canadá
414 D13 **Simav** Kütahya, O Turquía
414 D13 **Simav Çayı** *río* NO Turquía
267 L18 **Simba** Haut-Zaïre, N República Democrática del Congo
546 H11 **Simbai** Madang, N PNG
547 O9 **Simberi** *isla* Islas Tabar, N PNG
391 Q5 **Simbirsk** *ant.* Ul'yanovsk. Ul'yanovskaya Oblast', O Federación Rusa
50 H14 **Simcoe** *lago* Ontario, S Canadá
50 F17 **Simcoe** Ontario, S Canadá
274 J11 **Sīmēn** *cordillera* N Etiopía
354 K11 **Simeonovgrad** *ant.* Maritsa. Khaskovska Oblast, S Bulgaria
366 G11 **Simeria** *Alem.* Pischk, *Hung.* Piski. Hunedoara, O Rumania
335 L24 **Simeto** *río* Sicilia, Italia, C Mar Mediterráneo
510 E5 **Simeulue** *isla* NO Indonesia
367 T13 **Simferopol'** Respublika Krym, S Ucrania
367 T13 **Simferopol'** *aeropuerto internacional* Respublika Krym, S Ucrania
Simi *ver* Sými
127 S15 **Simi Valley** California, O EEUU
462 M9 **Simikot** Extremo Oeste, NO Nepal
174 F7 **Simití** Bolívar, N Colombia
354 G11 **Simitli** Sofiyska Oblast, SO Bulgaria
Simizu *ver* Shimizu
Simla *ver* Shimla
Șimlăul Silvaniei/Șimleul Silvaniei *ver* Șimleu Silvaniei
366 G9 **Șimleu Silvaniei** *Hung.* Szilágsomlyó; *ant.* Șimlăul Silvaniei, Șimleul Silvaniei. Sălaj, NO Rumania
Simmer *ver* Simmerbach
319 E19 **Simmerbach** *var.* Simmer. *río* O Alemania
319 F18 **Simmern** Renania-Palatinado, O Alemania
90 I7 **Simmesport** Luisiana, S EEUU
371 F14 **Simnas** Alytus, S Lituania
295 L13 **Simo** Lappi, NO Finlandia
Simoda *ver* Shimoda
Simodate *ver* Shimodate
295 M13 **Simojärvi** *lago* N Finlandia
295 L13 **Simojoki** *río* NO Finlandia
147 U15 **Simojovel** *var.* Simojovel de Allende. Chiapas, SE México
Simojovel de Allende *ver* Simojovel
50 M12 **Simon** *lago* Québec, SE Canadá
174 L5 **Simón Bolívar** *aeropuerto internacional* (Caracas) Distrito Federal, N Venezuela
178 B7 **Simón Bolívar** *var.* Guayaquil. *aeropuerto internacional* (Quayaquil) Guayas, O Ecuador
Simonichi *ver* Simanichy
Simonoseki *ver* Shimonoseki
Šimonovany *ver* Partizánske
279 E26 **Simon's Town** *var.* Simonstad. Western Cape, SO Rep. de Sudáfrica
Simonstad *ver* Simon's Town
Simony *ver* Partizánske
Simotuma *ver* Shimotsuma
510 F6 **Simpangkaman, Sungai** *río* Sumatra, NO Indonesia
510 F5 **Simpangkiri, Sungai** *río* Sumatra, NO Indonesia
Simpeln *ver* Simplon
311 M18 **Simpelveld** Limburgo, SE Países Bajos
342 E11 **Simplon** *paso* S Suiza
334 C6 **Simplon** *túnel* Italia/Suiza
342 E11 **Simplon** *var.* Simpeln. Valais, SO Suiza
534 G1 **Simpson** *desierto* Territorio del Norte /Australia Meridional
66 M7 **Simpson** *península* Territorios del Noroeste, NE Canadá
Simpson *ver* Fort Simpson
46 J9 **Simpson, Pico** *monte* Columbia Británica, O Canadá
83 P11 **Simpsonville** Carolina del Sur, SE EEUU
300 L23 **Simrishamn** Kristianstad, S Suecia
379 X15 **Simushir** *isla* Islas Kuriles, SE Federación Rusa
503 P15 **Sin Cowe** *isla* SO Islas Spratly
503 P15 **Sin Cowe Este** *isla* S Islas Spratly
Sīnā'/Sinaí, Península *ver* Sinaí
275 N15 **Sina Dhaqa** Galguduud, C Somalia
510 Ee6 **Sinabang** Sumatra, O Indonesia
255 X8 **Sinaí** *var.* Península del Sinaí, *Ar.* Shibh Jazīrat Sīnā', Sīnā'. *región física* NE Egipto
366 J12 **Sinaia** Prahova, SE Rumania
557 X4 **Sinajana** C Guam
146 H8 **Sinaloa** *estado* C México
174 H4 **Sinamaica** Zulia, NO Venezuela
491 X14 **Sinan-ni** SE Corea del Norte
Sinano Gawa *ver* Shinano-gawa
Sīnāwan *ver* Sīnāwin
255 N8 **Sīnāwin** *var.* Sīnāwan. NO Libia
279 J16 **Sinazongwe** Southern, S Zambia
502 F9 **Sinbaungwe** Magwe, O Myanmar (Birmania)
502 F9 **Sinbyugyun** Magwe, O Myanmar (Birmania)
174 E6 **Since** Sucre, NO Colombia
174 E6 **Sincelejo** Sucre, NO Colombia
502 E9 **Sinchaingbyin** *var.* Zullapara. Estado Arakan, O Myanmar (Birmania)
91 U4 **Sinclair, Lake** *embalse* Georgia, SE EEUU
46 M14 **Sinclair Mills** Columbia Británica, SO Canadá
451 Q14 **Sind** *var.* Sindh. *provincia* SE Pakistán
466 I8 **Sind** *río* N India
451 T9 **Sind Sāgar Doāb** *desierto* E Pakistán
300 H19 **Sindal** Nordjylland, N Dinamarca
503 T16 **Sindañgan** Mindanao, S Filipinas
267 D19 **Sindara** Ngounié, O Gabón
462 E13 **Sindari** *ant.* Sindri. Rājasthān, N India
512 Q16 **Sindeh, Golfo de** *bahía* Nusa Tenggara, C Indonesia
354 N8 **Sindel** Varnenska Oblast, NE Bulgaria
319 H22 **Sindelfingen** Baden-Württemberg, SO Alemania
467 G16 **Sindgi** Karnātaka, C India
Sindh *ver* Sind
370 G5 **Sindi** *Alem.* Zintenhof. Pärnumaa, SO Estonia
414 C13 **Sındırgı** Balıkesir, O Turquía
259 N14 **Sindou** SO Burkina Faso
Sindri *ver* Sindari
390 M11 **Sinegorskiy** Rostovskaya Oblast', SO Federación Rusa
379 U11 **Sinegor'ye** Magadanskaya Oblast', E Federación Rusa
354 O12 **Sinekli** Estambul, NO Turquía
330 F12 **Sines** Setúbal, S Portugal
330 F12 **Sines** *cabo* S Portugal
295 L12 **Sinettä** Lappi, NO Finlandia
547 P11 **Sinewit** *monte* Nueva Inglaterra, C PNG
502 H12 **Sing Buri** *var.* Singhaburi. Sing Buri, C Tailandia
274 G11 **Singa** *var.* Sinja, Sinjah. Sinnar, E Sudán
266 J12 **Singako** Moyen-Chari, S Chad
Singan *ver* Xi'an
511 I7 **Singapur** *Mal.* Selat Singapura. *estrecho* Indonesia/Singapur
511 I7 **Singapur** *capital de estado* (Singapur) S Singapur
511 I7 **Singapur** *of.* República de Singapur. *estado república* SE Asia
Singapura, Selat *ver* Singapur, Estrecho de
512 N16 **Singaraja** Bali, C Indonesia
Singatoka *ver* Sigatoka
319 H24 **Singen** Baden-Württemberg, S Alemania
Sîngeorgiu de Pădure *ver* Sângeorgiu de Pădure
Sîngeorz-Băi/Singeroz Băi *ver* Sângeorz-Băi
366 M9 **Singerei** *var.* Sângerei; *ant.* Lazovsk. N Moldavia
Singhaburi *ver* Sing Buri
275 H21 **Singida** Singida, C Tanzania
275 G22 **Singida** *región* C Tanzania
Singidunum *ver* Beograd
502 G6 **Singkaling Hkamti** Sagaing, N Myanmar (Birmania)
512 Pp12 **Singkang** Sulawesi, C Indonesia
511 Gg8 **Singkarak, Danau** *lago* Sumatra, O Indonesia
511 K7 **Singkawang** Borneo, C Indonesia
511 I8 **Singkep** *isla* Islas Lingga, O Indonesia
510 F6 **Singkilbaru** Sumatra, O Indonesia
535 T7 **Singleton** Nueva Gales del Sur, SE Australia
Singora *ver* Songkhla
Singû *ver* Shingû
Sining *ver* Xining
335 D17 **Siniscola** Cerdeña, Italia, C Mar Mediterráneo
351 F14 **Sinj** Split-Dalmacija, SE Croacia
Sinja/Sinjah *ver* Singa
Sinjajevina *ver* Sinjavina
419 P3 **Sinjār** NO Irak
419 P2 **Sinjār, Yébel** *cordillera* N Irak
351 K15 **Sinjavina** *var.* Sinjajevina. *cordillera* SO Yugoslavia
274 I7 **Sinkat** Mar Rojo, NE Sudán
Sinkiang/Sinkiang Uighur, Región autónoma *ver* Xinjiang Uygur Zizhiqu
Sinmartin *ver* Târnăveni
491 V13 **Sinmi-do** *isla* NO Corea del Norte
Sinminato *ver* Shinminato
319 I18 **Sinn** *río* C Alemania
Sinnamarie *ver* Sinnamary
175 Y9 **Sinnamary** *var.* Sinnamarie. N Guayana Francesa
Sinn'anyô *ver* Shinnanyō
274 G11 **Sinnar** *estado* E Sudán
Sinneh *ver* Sanandaj
78 E13 **Sinnemahoning Creek** *río* Pennsylvania, NE EEUU
Sînnicolau Mare *ver* Sânnicolau Mare
Sino/Sinoe *ver* Greenville
Sinoe, Lacul *ver* Sinoie, Laguna
Sinoia *ver* Chinhoyi
367 N14 **Sinoie** *ant.* Lacul Sinoe. *laguna* SE Rumania
414 K10 **Sinop** *cabo* N Turquía
187 H16 **Sinop** Mato Grosso, O Brasil
414 K10 **Sinop** *ant.* Sinope. Sinop, N Turquía
414 J10 **Sinop** *provincia* N Turquía
Sinope *ver* Sinop
491 Y12 **Sinp'o** E Corea del Norte
319 H20 **Sinsheim** Baden-Württemberg, SO Alemania
Sinsiro *ver* Shinshiro
311 F14 **Sint Annaland** Zelanda, SO Países Bajos
310 L5 **Sint Annaparochie** Frisia, N Países Bajos
159 V9 **Sint Eustatius** *isla* N Antillas Neerlandesas
311 G19 **Sint-Genesius-Rode** *Fr.* Rhode-Saint-Genèse. Brabante flamenco, C Bélgica
311 F16 **Sint-Gillis-Waas** Flandes Oriental, N Bélgica
311 H17 **Sint-Katelijne-Waver** Amberes, C Bélgica
311 E18 **Sint-Lievens-Houtem** Flandes Oriental, NO Bélgica
159 V9 **Sint Maarten** *isla* N Antillas Neerlandesas
311 F14 **Sint Maartensdijk** Zelanda, SO Países Bajos
311 L19 **Sint-Martens-Voeren** *Fr.* Fouron-Saint-Martin. Limburgo, NE Bélgica
311 J14 **Sint-Michielsgestel** Brabante del Norte, S Países Bajos
Sînt-Miclăuș *ver* Gheorgheni
159 O16 **Sint Nicholaas** S Aruba
311 F16 **Sint-Niklaas** *Fr.* Saint-Nicolas. Flandes Oriental, N Bélgica
311 K14 **Sint-Oedenrode** Brabante del Norte, S Países Bajos
311 G14 **Sint Philipsland** Zelanda, SO Países Bajos
311 G19 **Sint-Pieters-Leeuw** Brabante flamenco, C Bélgica
311 J18 **Sint-Truiden** *Fr.* Saint-Trond. Limburgo, NE Bélgica
311 H14 **Sint Willebrord** Brabante del Norte, S Países Bajos
Sintana *ver* Sântana
511 L8 **Sintang** Borneo, C Indonesia
95 T14 **Sinton** Texas, SO EEUU
330 E11 **Sintra** *ant.* Cintra. Lisboa, O Portugal
491 V13 **Sinŭiju** O Corea del Norte
274 P13 **Sinujiif** Nugaal, NE Somalia
Sinus Aelaniticus *ver* Aqaba, Golfo de
Sinus Gallicus *ver* León, Golfo de
Sinyang *ver* Xinyang
Sinyavka *ver* Sinyawka
371 I18 **Sinyawka** *Rus.* Sinyavka. Minskaya Voblasts', SO Bielorrusia
379 R13 **Sinyaya** *río* NE Federación Rusa
Sinying *ver* Hsinying
Sinyukha *ver* Synyukha
Sinzi-ko *ver* Shinji-ko
Sinzyô *ver* Shinjō
347 I24 **Sió** *río* O Hungría
503 T16 **Siocon** Mindanao, S Filipinas
Siogama *ver* Shiogama
279 G15 **Sioma** Western, SO Zambia
342 D11 **Sion** *Alem.* Sitten; *ant.* Sedunum. Valais, SO Suiza
323 O11 **Sioule** *río* C Francia
107 S12 **Sioux Center** Iowa, C EEUU
107 R13 **Sioux City** Iowa, C EEUU
107 R11 **Sioux Falls** Dakota del Sur, N EEUU
58 B11 **Sioux Lookout** Ontario, S Canadá
107 T12 **Sioux Rapids** Iowa, C EEUU
Sioziri *ver* Shiojiri
503 T15 **Sipalay** Negros, C Filipinas
175 V11 **Sipaliwini** *distrito* S Surinam
159 U15 **Siparia** Trinidad, Trinidad y Tobago
Siphnos *ver* Sífnos
491 V11 **Siping** *var.* Ssu-p'ing, Szeping; *ant.* Ssu-p'ing-chieh. Jilin, NE China
47 W13 **Sipiwesk** *lago* Manitoba, C Canadá
47 X12 **Sipiwesk** Manitoba, C Canadá
566 K12 **Siple** *isla* Antártida
566 K13 **Siple** *monte* Isla Siple, Antártida
567 O11 **Siple, Costa** *región física* Antártida
Sipoo *ver* Sibbo
350 G12 **Šipovo** O Bosnia-Herzegovina
91 O4 **Sipsey** *río* Alabama, S EEUU
510 Ff10 **Sipura** *isla* O Indonesia
154 L10 **Siquia** *río* SE Nicaragua
503 U15 **Siquijor** *isla* C Filipinas
155 N13 **Siquirres** Limón, E Costa Rica
174 J5 **Siquisique** Lara, N Venezuela
47 N14 **Sir Alexander** *monte* Columbia Británica, O Canadá
431 O17 **Şīr Banī Yās** *isla* O EAU
438 L14 **Sir Daria** *var.* Sai Hun, Sir Darya, Syrdarya, *Kaz.* Syrdariya, *Rus.* Syrdar'ya, *Uzb.* Sirdaryo; *ant.* Jaxartes. *río* C Asia
Sir Darya/Sirdaryo *ver* Sir Daria
Sir Donald Sangster International Airport *ver* Sangster
531 S3 **Sir Edward Pellew, Islas** *archipiélago* Territorio del Norte , NE Australia
534 H9 **Sir Joseph Banks, Islas** *archipiélago* Australia Meridional
517 Y17 **Sir Seewoosagur Ramgoolam** *aeropuerto internacional* (Port Louis) SE Mauricio
534 A2 **Sir Thomas** *monte* Australia Meridional
47 N15 **Sir Wilfrid Laurier** *monte* Columbia Británica, SO Canadá
50 M10 **Sir-Wilfrid** *monte* Québec, SE Canadá
300 D16 **Sira** *río* S Noruega
467 G19 **Sīra** Karnātaka, O India
502 H13 **Siracha** *var.* Ban Si Racha, Si Racha. Chon Buri, S Tailandia
335 L25 **Siracusa** Sicilia, Italia, C Mar Mediterráneo
Sirajganj *ver* Shirajganj Ghat
Sirakawa *ver* Shirakawa
415 O12 **Şiran** Gümüşhane, NE Turquía
259 Q12 **Sirba** *río* E Burkina Faso
300 D17 **Sirdalsvatnet** *lago* S Noruega
443 O11 **Sirdaryo Wiloyati** *Rus.* Syrdar'inskaya Oblast'. *provincia* E Uzbekistán
546 H13 **Sirebi** *río* S PNG
154 I9 **Sirena, La** Región Autónoma Atlántico Sur, E Nicaragua
366 K8 **Siret** *var.* Siretul, *Alem.* Sereth, *Rus.* Seret, *Ucr.* Siret. *río* Rumania/Ucrania
366 K8 **Siret** *Alem.* Sereth, *Hung.* Szeret. Suceava, N Rumania
Siretul *ver* Siret
426 K3 **Sirḥān, Wādī as** *río estacional* Jordania/Arabia Saudita
462 I8 **Sirhind** Punjab, N India
418 J6 **Siria** *of.* República Árabe Siria, *var.* Syrie, *Ar.* Al-Jumhūriyah al-'Arabīyah as-Sūrīyah, Sūrīya. *estado república* SO Asia
366 F11 **Șiria** *Alem.* Schiria. Arad, O Rumania
418 L9 **Siria, Desierto de** *Ar.* Al Hamad, Bādiyat ash Shām. *desierto* SO Asia
431 S14 **Sīrīk** Hormozgān, SE Irán
502 I11 **Sirikit** *embalse* N Tailandia
186 K12 **Sirituba, Ilha** *isla* NE Brasil
513 Ww11 **Siriwo** *río* Irian Jaya, E Indonesia
431 R11 **Sīrjān** *ant.* Sa'īdābād. Kermān, S Irán
295 K11 **Sirkka** Lappi, N Finlandia
Sirna *ver* Sýrna
415 R16 **Şırnak** Şırnak, SE Turquía
415 S16 **Şırnak** *provincia* SE Turquía
Siroisi *ver* Shiroishi
467 J14 **Sironcha** Mahārāshtra, C India
Sirone *ver* Shirone
Síros *ver* Sýros
Sirotino *ver* Sirotsina
370 M12 **Sirotsina** *Rus.* Sirotino. Vitsyebskaya Voblasts', N Bielorrusia
462 H9 **Sirsa** Haryāna, NO India
467 E18 **Sirsi** Karnātaka, O India
Sirte *ver* Surt
Sirte, Golfo de *ver* Surt, Khalīj
Sirti, Golfo de *ver* Surt, Khalīj
430 J5 **Sīrvān, Rūdkhāneh-ye** *var.* Nahr Diyālá, Sirwan. *río* Irán/Irak *ver también* Diyālá, Nahr
370 H13 **Širvintos** Širvintos, SE Lituania
Sirwan *ver* Diyālá, Nahr/Sīrvān, Rūdkhāneh-ye
Sisačko-Moslavačka Županija *ver* Sisak-Moslavina
350 E9 **Sisak** *var.* Siscia, *Alem.* Sissek, *Hung.* Sziszek; *ant.* Segestica. Sisak-Moslavina, C Croacia
350 E9 **Sisak-Moslavina** *of.* Sisačko-Moslavačka Županija. *provincia* C Croacia
Siscia *ver* Sisak
513 W10 **Sisember** Irian Jaya, E Indonesia
279 G22 **Sishen** Northern Cape, NO Rep. de Sudáfrica
415 V13 **Sisian** SE Armenia
571 N13 **Sisimiut** *var.* Holsteinborg, Holsteinsborg, Holstenborg, Holstensborg. S Groenlandia
114 M1 **Siskiwit** *bahía* Michigan, N EEUU
126 L1 **Siskiyou, Montes** *cordillera* California/Oregón, O EEUU
502 J13 **Sisŏphŏn** Bātdâmbâng, NO Camboya
342 E7 **Sissach** Basel-Land, NO Suiza
546 F9 **Sissano** Sandaun, NO PNG
Sissek *ver* Sisak
107 R7 **Sisseton** Dakota del Sur, N EEUU
431 W9 **Sīstān, Daryācheh-ye** *var.* Daryācheh-ye Hāmūn, Hāmūn-e Ṣāberī. *lago* Afganistán/Irán *ver también* Ṣāberī, Hāmūn-e
431 V12 **Sīstān va Balūchestān** *of.* Ostān-e Sīstān va Balūchestān, *var.* Balūchestān va Sīstān. *provincia* SE Irán
330 K8 **Sistema Central** *cordillera* C España
323 T14 **Sisteron** Alpes-de-Haute-Provence, SE Francia
118 H13 **Sisters** Oregón, NO EEUU
239 G15 **Sisters, Pico** *monte* N Isla Ascensión
83 R3 **Sistersville** Virginia Occidental, NE EEUU
Sistova *ver* Svishtov
Sitakund *ver* Sitakunda
463 V16 **Sitakunda** *var.* Sitakund. Chittagong, SE Bangladesh
463 P12 **Sītāmarhi** Bihār, N India
462 L11 **Sītāpur** Uttar Pradesh, N India
Sitaș Cristuru *ver* Cristuru Secuiesc
355 L25 **Siteía** *var.* Sitía. Creta, Grecia, E Mar Mediterráneo
331 V6 **Sitges** Cataluña, NE España
355 H15 **Sithoniá** *península* NE Grecia
Sitía *ver* Siteía
174 F4 **Sitionuevo** Magdalena, N Colombia
139 X13 **Sitka** Isla Baranof, Alaska, EEUU
139 Q15 **Sitkinak** *isla* Isla Trinity, Alaska, EEUU
502 G10 **Sittang** *var.* Sittoung. *río* S Myanmar (Birmania)
311 L17 **Sittard** Limburgo, SE Países Bajos
Sitten *ver* Sion
342 H7 **Sitter** *río* NO Suiza
343 U10 **Sittersdorf** Carintia, S Austria
Sittoung *ver* Sittang
502 E9 **Sittwe** *var.* Akyab. Estado Arakan, O Myanmar (Birmania)
511 Mm15 **Situbondo** *ant.* Sitoebondo. Java, C Indonesia
154 I8 **Siuna** Región Autónoma Atlántico Norte, NE Nicaragua
463 R15 **Siuri** Bengala Occidental, NE India
Siut *ver* Asyūt
379 S15 **Sivaki** Amurskaya Oblast', SE Federación Rusa
414 M13 **Sivas** *ant.* Sebastia, Sebaste. Sivas, C Turquía
414 M13 **Sivas** *provincia* C Turquía
415 O15 **Siverek** Şanlıurfa, S Turquía
367 X6 **Sivers'k** Donets'ka Oblast', E Ucrania
382 G13 **Siverskiy** Leningradskaya Oblast', NO Federación Rusa
367 X6 **Sivers'kyy Donets'** *Rus.* Severskiy Donets. *río* Federación Rusa/Ucrania *ver también* Severskiy Donets
383 W5 **Sivomaskinskiy** Respublika Komi, NO Federación Rusa
414 G13 **Sivrihisar** Eskişehir, O Turquía
311 F22 **Sivry** Hainaut, S Bélgica
379 X11 **Sivuchi** *cabo* E Federación Rusa
255 U9 **Siwa** *var.* Sīwah. NO Egipto
Sīwah *ver* Siwa
462 J9 **Siwalik, Montes** *var.* Shiwālik Montes. *cordillera* India/Nepal
463 O13 **Siwān** Bihār, N India
90 J9 **Six Mile** *lago* Luisiana, S EEUU
155 O14 **Sixaola** *río* Costa Rica/Panamá
323 T16 **Six-Fours-les-Plages** Var, SE Francia
487 Q7 **Sixian** *var.* Si Xian. Anhui, E China
419 V3 **Siyāh Gūz** E Irak
467 L25 **Siyambalanduwa** Uva Province, SE Sri Lanka
415 Y10 **Siyāzān** *Rus.* Siazan'. NE Azerbaiyán
Sizebolu *ver* Sozopol
Sizuoka *ver* Shizuoka
300 I24 **Sjælland** *Alem.* Seeland. *isla* E Dinamarca
Sjar *ver* Sääre
351 L15 **Sjenica** *Turc.* Seniça. Serbia, SO Yugoslavia
299 G11 **Sjoa** *río* S Noruega
300 K23 **Sjöbo** Malmöhus, S Suecia
299 E9 **Sjøholt** Møre og Romsdal, S Noruega
295 O1 **Sju, Islas** *archipiélago* N Svalbard
Skadar *ver* Shkodër
Skadarsko Jezero *ver* Scutari, Lago de
367 R11 **Skadovs'k** Jersons'ka Oblast', S Ucrania
300 I24 **Skælskør** Vestsjælland, E Dinamarca
295 I2 **Skagaströnd** *ant.* Höfdhakaupstadhur. Nordhurland Vestra, N Islandia
300 H19 **Skagen** Nordjylland, N Dinamarca
Skagerak *ver* Skagerrak
300 L16 **Skagern** *lago* C Suecia
571 T17 **Skagerrak** *var.* Skagerak. *canal* N Europa
299 G12 **Skaget** *monte* S Noruega
118 H7 **Skagit** *río* Washington, NO EEUU
139 W12 **Skagway** Alaska, EEUU
295 K8 **Skaidi** Finnmark, N Noruega
355 F21 **Skála** Peloponeso, S Grecia
366 K6 **Skalat** *Pol.* Skałat. Ternopil's'ka Oblast', O Ucrania
300 J22 **Skälderviken** *ensenada* Dinamarca/Suecia
295 I12 **Skalka** *lago* N Suecia
354 I12 **Skalotí** Macedonia Oriental y Tracia, NE Grecia
300 G22 **Skanderborg** Århus, C Dinamarca
300 K22 **Skåne** *ant.* Scania.*Esp.* Escania *región histórica* S Suecia
255 N6 **Skanès** *aeropuerto internacional* (Susa) E Túnez
300 C15 **Skånevik** Hordaland, S Noruega
300 M18 **Skänninge** Östergötland, S Suecia
300 J23 **Skanör** Malmöhus, S Suecia
355 H17 **Skantzoúra** *isla* Islas Espóradas Septentrionales, Grecia, Mar Egeo
300 K18 **Skara** Skaraborg, S Suecia
300 J18 **Skaraborg** *condado* S Suecia
300 M17 **Skärblacka** Östergötland, S Suecia
300 I18 **Skärhamn** Göteborg och Bohus, S Suecia
300 I14 **Skarnes** Hedmark, S Noruega
371 M21 **Skarodnaye** *Rus.* Skorodnoye. Homyel'skaya Voblasts', SE Bielorrusia
346 I8 **Skarszewy** *Alem.* Schöneck. Gdańsk, NO Polonia
347 M14 **Skarżysko-Kamienna** Kielce, SE Polonia
300 K16 **Skattkärr** Värmland, C Suecia
370 D12 **Skaudvilė** Tauragė, SO Lituania
295 J12 **Skaulo** Norrbotten, N Suecia
347 K17 **Skawina** Kraków, S Polonia
46 K12 **Skeena** *río* Columbia Británica, SO Canadá
46 J11 **Skeena, Montes** *cordillera* Columbia Británica, O Canadá
307 O18 **Skegness** E Inglaterra, RU
295 J4 **Skeidharársandur** *costa* S Islandia
296 J15 **Skellefteå** Västerbotten, N Suecia
296 I14 **Skellefteälven** *río* N Suecia
296 J15 **Skelleftehamn** Västerbotten, N Suecia
95 O2 **Skellytown** Texas, SO EEUU
300 J19 **Skene** Älvsborg, S Suecia
307 G17 **Skerries** *Ir.* Na Sceirí. E Irlanda
300 H15 **Ski** Akershus, S Noruega
355 G17 **Skíathos** *isla* Islas Espóradas Septentrionales, Grecia, Mar Egeo
355 G17 **Skíathos** Skíathos, Islas Espóradas Septentrionales, Grecia, Mar Egeo
103 P9 **Skiatook** Oklahoma, C EEUU
103 P9 **Skiatook Lake** *embalse* Oklahoma, C EEUU
307 B22 **Skibbereen** *Ir.* An Sciobairín. SO Irlanda
295 J9 **Skibotn** Troms, N Noruega
371 F16 **Skidal'** *Rus.* Skidel'. Hrodzyenskaya Voblasts', O Bielorrusia
307 K15 **Skiddaw** *monte* NO Inglaterra, Reino Unido
Skidel' *ver* Skidal'
95 T14 **Skidmore** Texas, SO EEUU
300 G16 **Skien** Telemark, S Noruega
Skiermûntseach *ver* Schiermonnikoog
346 L12 **Skierniewice** Skierniewice, C Polonia
346 K12 **Skierniewice** *of.* Województwo Skierniewickie. *provincia* C Polonia
Skierniewickie, Województwo *ver* Skierniewice
254 L5 **Skikda** *ant.* Philippeville. NE Argelia
114 M16 **Skillet Fork** *río* Illinois, N EEUU
300

Slavgorod *ver* Slawharad
Slavonija *ver* Eslavonia
350 H9 **Slavonska Požega** *ant.* Požega, *Alem.* Poschega, *Hung.* Pozsega. Požega-Slavonija, NE Croacia
350 H10 **Slavonski Brod** *Alem.* Brod, *Hung.* Bród; *ant.* Brod, Brod na Savi. Brod-Posavina, NE Croacia
366 L4 **Slavuta** Jmel'nyts'ka Oblast', NO Ucrania
367 P2 **Slavutych** Chernihivs'ka Oblast', N Ucrania
379 T17 **Slavyanka** Primorskiy Kray, SE Federación Rusa
354 J8 **Slavyanovo** Loveshka Oblast, N Bulgaria
Slavyansk *ver* Slov"yans'k
390 K14 **Slavyansk-na-Kubani** Krasnodarskiy Kray, SO Federación Rusa
371 N20 **Slavyechna** *Rus.* Slovechna. *río* Bielorrusia/Ucrania
371 O16 **Slawharad** *Rsnyatynus.* Slavgorod. Mahilyowskaya Voblasts', E Bielorrusia
346 G7 **Sławno** Słupsk, NO Polonia
Slawonien *ver* Eslavonia
107 S10 **Slayton** Minnesota, N EEUU
307 A20 **Slea** *Ir.* Ceann Sléibhe. *cabo* SO Irlanda
307 N18 **Sleaford** E Inglaterra, RU
306 G9 **Sleat, Sound de** *estrecho* NO Escocia, RU
Sledyuki *ver* Slyedzyuki
58 I5 **Sleeper, Islas** *archipiélago* Territorios del Noroeste, C Canadá
115 O6 **Sleeping Bear, Punta** *cabo* Michigan, N EEUU
107 T10 **Sleepy Eye** Minnesota, N EEUU
139 O11 **Sleetmute** Alaska, EEUU
Sléibhe, Ceann *ver* Slea, Cabo
Slēmānī *ver* As Sulaymānīyah
567 O5 **Slessor** *glaciar* Antártida
78 K12 **Slide** *monte* Nueva York, NE EEUU
90 L9 **Slidell** Luisiana, S EEUU
310 I13 **Sliedrecht** Holanda Meridional, C Países Bajos
123 Jj16 **Sliema** N Malta
307 G16 **Slieve Donard** *monte* SE Irlanda del Norte, RU
Sligeach *ver* Sligo
307 D16 **Sligo** *Ir.* Sligeach. NO Irlanda
307 C16 **Sligo** *Ir.* Sligeach. *región histórica* NO Irlanda
307 C15 **Sligo, Bahía de** *Ir.* Cuan Shligigh. *ensenada* NO Irlanda
78 B13 **Slippery Rock** Pennsylvania, NE EEUU
300 P19 **Slite** Gotland, SE Suecia
354 L9 **Sliven** *var.* Slivno. Burgaska Oblast, E Bulgaria
354 G9 **Slivnitsa** Sofiyska Oblast, O Bulgaria
Slivno *ver* Sliven
354 L7 **Slivo Pole** Razgradska Oblast, NE Bulgaria
107 S13 **Sloan** Iowa, C EEUU
127 X12 **Sloan** Nevada, O EEUU
Slobodka *ver* Slabodka
383 R14 **Slobodskoy** Kirovskaya Oblast', NO Federación Rusa
Slobodzeya *ver* Slobozia
367 O10 **Slobozia** *Rus.* Slobodzeya. E Moldavia
366 L14 **Slobozia** Ialomiţa, SE Rumania
310 O5 **Slochteren** Groninga, NE Países Bajos
371 H17 **Slonim** *Pol.* Słonim, *Rus.* Slonim. Hrodzyenskaya Voblasts', O Bielorrusia
Slot, The *ver* New Georgia Sound
310 K7 **Sloter** *lago* N Países Bajos
307 N22 **Slough** S Inglaterra, RU
Slovechna *ver* Slavyechna
Slovenija *ver* Eslovenia
343 V10 **Slovenj Gradec** *Alem.* Windischgraz. N Eslovenia
343 W10 **Slovenska Bistrica** *Alem.* Windischfeistritz. NE Eslovenia
343 W10 **Slovenska Konjıce** E Eslovenia
Slovenská Republika/ Slovenské Rudohorie *ver* Metálicos Eslovacos, Montes
Slovensko *ver* Eslovaquia
367 Y7 **Slov"yanoserbs'k** Luhans'ka Oblast', E Ucrania
367 W6 **Slov"yans'k** *Rus.* Slavyansk. Donets'ka Oblast', E Ucrania
Slowakei *ver* Eslovaquia
Slowakisches Erzgebirge *ver* Metálicos Eslovacos, Montes
Slowenien *ver* Eslovenia
346 D11 **Słubice** *Alem.* Frankfurt. Gorzów, O Polonia
371 K19 **Sluch** *Rus.* Sluch'. *río* C Bielorrusia
366 L4 **Sluch** *río* NO Ucrania
311 D16 **Sluis** Zelanda, SO Países Bajos
350 D10 **Slunj** *Hung.* Szluin. Karlovac, C Croacia
346 I11 **Słupca** Konin, C Polonia
346 G6 **Słupia** *Alem.* Stolpe. *río* NO Polonia
346 G6 **Słupsk** *Alem.* Stolp. Słupsk, NO Polonia
346 G7 **Słupsk** *of.* Województwo Słupskie, *Alem.* Stolp. *provincia* NO Polonia
Słupskie, Województwo *ver* Słupsk
371 K18 **Slutsk** *Rus.* Slutsk. Minskaya Voblasts', S Bielorrusia
371 O16 **Slyedzyuki** *Rus.* Sledyuki. Mahilyowskaya Voblasts', E Bielorrusia
307 A17 **Slyne** *Ir.* Ceann Léime. *cabo* O Irlanda
379 N16 **Slyudyanka** Irkutskaya Oblast', S Federación Rusa
103 U14 **Smackover** Arkansas, C EEUU
300 L20 **Småland** *región histórica* S Suecia
300 K20 **Smålandsstenar** Jönköping, S Suecia
Small Malaita *ver* Maramasike
59 O8 **Smallwoo** *embalse* Terranova y Labrador, S Canadá
371 N14 **Smalyany** *Rus.* Smolyany. Vitsyebskaya Voblasts', NE Bielorrusia
371 L15 **Smalyavichy** *Rus.* Smolevichi. Minskaya Voblasts', C Bielorrusia
254 C9 **Smara** *var.* Es Semara. N Sahara Occidental
371 I14 **Smarhon'** *Pol.* Smorgonie, *Rus.* Smorgon'. Hrodzyenskaya Voblasts', O Bielorrusia
350 M11 **Smederevo** *Alem.* Semendria. Serbia, N Yugoslavia
350 M12 **Smederevska Palanka** Serbia, C Yugoslavia
300 M14 **Smedjebacken** Kopparberg, C Suecia
366 L13 **Smeeni** Buzău, SE Rumania
Smela *ver* Smila
347 J22 **Šmigiel** *Alem.* Schmiegel. Leszno, O Polonia
367 Q6 **Smila** *Rus.* Smela. Cherkas'ka Oblast', C Ucrania
310 N7 **Smilde** Drenthe, NE Países Bajos
47 S16 **Smiley** Saskatchewan, S Canadá
95 T12 **Smiley** Texas, SO EEUU
Smilten *ver* Smiltene
370 I8 **Smiltene** *Alem.* Smilten. Valka, N Letonia
379 V15 **Smirnyj** Isla Sajalin, Sajalinskaya Oblast', SE Federación Rusa
139 P4 **Smith** *bahía* Alaska, EEUU
58 I3 **Smith** *cabo* Québec, NE Canadá
58 I3 **Smith** *isla* Territorios del Noroeste, C Canadá
119 R9 **Smith** *río* Montana, NO EEUU
47 Q13 **Smith** Alberta, O Canadá
Smith, Isla *ver* Sumisu-jima
102 L3 **Smith Center** Kansas, C EEUU
83 T7 **Smith Mountain Lake** *var.* Leesville Lake. *embalse* Virginia, NE EEUU
126 L1 **Smith River** California, O EEUU
46 K13 **Smithers** Columbia Británica, SO Canadá
83 V10 **Smithfield** Carolina del Norte, SE EEUU
134 L1 **Smithfield** Utah, O EEUU
83 X7 **Smithfield** Virginia, NE EEUU
82 H7 **Smithland** Kentucky, S EEUU
50 L13 **Smiths Falls** Ontario, SE Canadá
119 N13 **Smiths Ferry** Idaho, NO EEUU
82 K7 **Smiths Grove** Kentucky, S EEUU
535 N15 **Smithton** Tasmania, SE Australia
78 L14 **Smithtown** Long Island, Nueva York, NE EEUU
82 K9 **Smithville** Tennessee, S EEUU
95 T11 **Smithville** Texas, SO EEUU
Šmohor *ver* Hermagor
127 Q4 **Smoke Creek** *desierto* Nevada, O EEUU
535 V6 **Smoky** *cabo* Nueva Gales del Sur, SE Australia
102 L4 **Smoky** *montes* Kansas, C EEUU
47 O14 **Smoky** *río* Alberta, O Canadá
534 E7 **Smoky Bay** Australia Meridional
102 L4 **Smoky Hill** *río* Kansas, C EEUU
47 Q14 **Smoky Lake** Alberta, SO Canadá
299 E8 **Smøla** *isla* O Noruega
390 H4 **Smolenskaya Oblast'** *provincia* O Federación Rusa
390 H4 **Smolensko** *var.* Smoliensk Smolenskaya Oblast', O Federación Rusa
Smolensko-Moskovskaya Vozvyshennost' *ver* Smoliensk-Moscú, Alturas de
Smolevichi *ver* Smalyavichy
390 J3 **Smoliensk-Moscú, Alturas de** *Rus.* Smolensko-Moskovskaya Vozvyshennost'. *cordillera* O Federación Rusa
355 C15 **Smolikás** *monte* O Grecia
354 I12 **Smolyan** *ant.* Pashmakli. Plovdivska Oblast, S Bulgaria
Smolyany *ver* Smalyany
119 S15 **Smoot** Wyoming, C EEUU
58 G12 **Smooth Rock Falls** Ontario, S Canadá
Smorgon'/Smorgonie *ver* Smarhon'
300 K23 **Smygehamn** Malmöhus, S Suecia
566 I7 **Smyley** *isla* Antártida
83 Y3 **Smyrna** Delaware, NE EEUU
91 S3 **Smyrna** Georgia, SE EEUU
82 J9 **Smyrna** Tennessee, S EEUU
513 W10 **Snabai** Irian Jaya, E Indonesia
307 I16 **Snaefell** *monte* C Isla de Man
295 H3 **Snaefellsjökull** *monte* O Islandia
295 J3 **Snækollur** *monte* C Islandia
127 Y6 **Snake** *cordillera* Nevada, O EEUU
535 P13 **Snake** *isla* Victoria, SE Australia
46 J4 **Snake** *río* Territorio del Yukon, NO Canadá
118 K10 **Snake** *río* NO EEUU
107 V6 **Snake** *río* Minnesota, N EEUU
106 L12 **Snake** *río* Nebraska, C EEUU
107 O8 **Snake Creek** *río* Dakota del Sur, N EEUU
119 Q14 **Snake River** *llanura* Idaho, NO EEUU
66 H4 **Snare** *río* Territorios del Noroeste, NO Canadá
296 F15 **Snåsa** Nord-Trøndelag, C Noruega
83 O8 **Sneedville** Tennessee, S EEUU
310 K6 **Sneek** Frisia, N Países Bajos
Sneeuw-gebergte *ver* Maoke, Pegunungan
300 F22 **Snejbjerg** Ringkøbing, C Dinamarca
378 L11 **Snezhnogorsk** Taymyrskiy (Dolgano-Nenetskiy) Avtonomnyy Okrug, N Federación Rusa
Snezhnoye *ver* Snizhne
347 G15 **Sněžka** *Alem.* Schneekoppe. *monte* N República Checa
343 T13 **Snežnik** *Alem.* Schneeberg, *It.* Monte Nevoso. *monte* SO Eslovenia
346 N8 **Šniardwy** *Alem.* Spirdingsee. *lago* NE Polonia
Sniečkus *ver* Visaginas
367 R10 **Snihurivka** Mykolayivs'ka Oblast', S Ucrania
366 I5 **Snilow** *aeropuerto internacional* (Lvov) L'vivs'ka Oblast', O Ucrania
347 O19 **Snina** *Hung.* Szinna. Východné Slovensko, E Eslovaquia
367 Y8 **Snizhne** *Rus.* Snezhnoye. Donets'ka Oblast', SE Ucrania
299 G10 **Snøhetta** *var.* Snohetta. *monte* S Noruega
295 G12 **Snøtinden** *monte* C Noruega
126 M5 **Snow** *monte* California, O EEUU
78 M10 **Snow** *monte* Vermont, NE EEUU
Snow, Montes *ver* Maoke, Pegunungan
83 W10 **Snow Hill** Carolina del Norte, SE EEUU
83 Y5 **Snow Hill** Maryland, NE EEUU
47 V13 **Snow Lake** Manitoba, C Canadá
127 X3 **Snow Water** *lago* Nevada, O EEUU
307 I18 **Snowdon** *monte* NO Gales, RU
307 I18 **Snowdonia** *cordillera* NO Gales, Reino Unido
66 I10 **Snowdrift** *río* Territorios del Noroeste, NO Canadá
Snowdrift *ver* Lutselk'e
135 N12 **Snowflake** Arizona, SO EEUU
566 H3 **Snowhill** *isla* Antártida
135 R5 **Snowmass** *monte* Colorado, C EEUU
119 N7 **Snowshoe, Pico** *monte* Montana, NO EEUU
534 I8 **Snowtown** Australia Meridional
134 K1 **Snowville** Utah, O EEUU
535 Q11 **Snowy, Montes** *cordillera* Nueva Gales del Sur/Victoria, SE Australia
535 Q12 **Snowy River** *río* Nueva Gales del Sur/Victoria, SE Australia
158 K5 **Snug Corner** Isla Acklins, SE Bahamas
502 K14 **Snuŏl** Krâchéh, E Camboya
366 J7 **Snyatyn** *Rus.* Snyatyn. Ivano-Frankivs'ka Oblast', O Ucrania
102 L12 **Snyder** Oklahoma, C EEUU
95 O6 **Snyder** Texas, SO EEUU
516 H3 **Soalala** Mahajanga, O Madagascar
516 J4 **Soanierana-Ivongo** Toamasina, E Madagascar
512 Ss7 **Soasiu** *var.* Tidore. Isla Tidore, E Indonesia
174 G8 **Soatá** Boyacá, C Colombia
516 I5 **Soavinandriana** Antananarivo, C Madagascar
513 Yy12 **Soba** Irian Jaya, E Indonesia
259 V13 **Soba** Kaduna, C Nigeria
491 Y16 **Sobaek-sanmaek** *cordillera* S Corea del Sur
274 F13 **Sobat** *río* E Sudán
194 G13 **Soberbio, El** Misiones, NE Argentina
513 Z12 **Sobger, Sungai** *río* Irian Jaya, E Indonesia
513 W10 **Sobiei** Irian Jaya, E Indonesia
390 M3 **Sobinka** Vladimirskaya Oblast', O Federación Rusa
391 S7 **Sobolevo** Orenburgskaya Oblast', O Federación Rusa
Soborsin *ver* Săvârşin
498 C10 **Sobo-san** *monte* Kyūshū, SO Japón
347 G14 **Sobótka** Wrocław, SO Polonia
187 O15 **Sobradinho** Bahia, E Brasil
Sobradinho, Barragem de *ver* Sobradinho, Presa de
187 O16 **Sobradinho, Presa de** *var.* Barragem de Sobradinho. *embalse* E Brasil
186 O13 **Sobral** Ceará, E Brasil
331 T4 **Sobrarbe** *región física* NE España
502 K15 **Soc Trăng** *var.* Khanh *Hung.* Soc Trăng, S Vietnam
343 R10 **Soča** *It.* Isonzo. *río* Italia/Eslovenia
346 L11 **Sochaczew** Skierniewice, C Polonia
390 L15 **Sochi** Krasnodarskiy Kray, SO Federación Rusa
354 G13 **Sochós** *var.* Sohos, Sokhós. Macedonia Central,N Grecia
555 R11 **Sociedad, Islas de la** *var.* Archipiélago de Tahití, Îles de la Société, *archipiélago* O Polinesia Francesa
Société, Îles de la *ver* Sociedad, Islas de la
83 T11 **Society Hill** Carolina del Sur, SE EEUU
198 I5 **Socompa, Volcán** *monte* N Chile
Soconusco, Sierra de *ver* Sierra Madre
174 G8 **Socorro** Santander, C Colombia
135 R13 **Socorro** Nuevo México, SO EEUU
175 N6 **Socorro, El** Guárico, C Venezuela
Socotora *ver* Suquţrā
331 P10 **Socuéllamos** Castilla-La Mancha, C España
127 W13 **Soda, Lago** *salar* California, O EEUU
119 R15 **Soda Springs** Idaho, NO EEUU
295 L11 **Sodankylä** Lappi, N Finlandia
Sodari *ver* Sodiri
Soddo/Soddu *ver* Sodo
82 L10 **Soddy Daisy** Tennessee, S EEUU
300 N14 **Söderfors** Uppsala, C Suecia
299 N12 **Söderhamn** Gävleborg, C Suecia
300 N17 **Söderköping** Östergötland, S Suecia
300 N17 **Södermanland** *condado* C Suecia
300 O16 **Södertälje** Estocolmo, C Suecia
274 D10 **Sodiri** *var.* Sawdirī, Sodari. Northern Kordofan, C Sudán
275 I14 **Sodo** *var.* Soddo, Soddu. SO Etiopía
299 N11 **Södra Dellen** *lago* C Suecia
300 M19 **Södra Vi** Kalmar, S Suecia
78 G9 **Sodus, Punta** *cabo* Nueva York, NE EEUU
512 Rr17 **Soe** *ant.* Soë. Timor, C Indonesia
511 J14 **Soekarno-Hatta** *aeropuerto internacional* (Yakarta) Java, S Indonesia
370 E5 **Soela, Estrecho de** *Est.* Soela, Vain, *Ing.* Sele Sound, *Alem.* Dagden-Sund, Soëla-Sund. *estrecho* O Estonia
Soëla-Sund *ver* Soela, Estrecho de
Soemba *ver* Sumba, Isla
Soembawa *ver* Sumbawa
Soemenep *ver* Sumenep
Soengaipenoeh *ver* Sungaipenuh
Soerabaja *ver* Surabaya
319 G14 **Soest** Renania del Norte-Westfalia, O Alemania
310 J11 **Soest** Utrecht, C Países Bajos
318 F11 **Soeste** *río* NO Alemania
310 J11 **Soesterberg** Utrecht, C Países Bajos
516 J15 **Sœurs, Les** *archipiélago* Islas Interiores, O Seychelles
355 E16 **Sofádes** *var.* Sofádhes. Tesalia, C Grecia
Sofádhes *ver* Sofádes
279 N18 **Sofala** *bahía* E Mozambique
279 N18 **Sofala** Sofala, C Mozambique
279 N17 **Sofala** *provincia* C Mozambique
516 J3 **Sofia** *río estacional* NO Madagascar
354 G10 **Sofia** *var.* Sophia, *Bul.* Sofiya; *Lat.* Serdica. *capital de estado* (Bulgaria) Grad Sofiya, O Bulgaria
355 G19 **Sofikó** Peloponeso, S Grecia
Sofi-Kurgan *ver* Sopu-Korgon
Sofiya *ver* Sofia
354 G9 **Sofiya** *aeropuerto internacional* Grad Sofiya, O Bulgaria
Sofiya *ver* Sofiyska Oblast
354 G9 **Sofiya, Grad** *municipio* O Bulgaria
Sofiyevka *ver* Sofiyivka
367 S8 **Sofiyivka** *Rus.* Sofiyevka. Dnipropetrovs'ka Oblast', E Ucrania
379 U15 **Sofiysk** Jabarovskiy Kray, SE Federación Rusa
379 T15 **Sofiysk** Jabarovskiy Kray, SE Federación Rusa
354 F10 **Sofiyska Oblast** *var.* Sofiya. *provincia* O Bulgaria
382 I6 **Sofporog** Respublika Kareliya, NO Federación Rusa
499 Y11 **Sōfu-gan** *isla* Izu-shotō, SE Japón
Sog *ver* Sog Xian
474 K10 **Sog Xian** *var.* Sog. Xizang Zizhiqu, O China
174 G9 **Sogamoso** Boyacá, C Colombia
414 I11 **Soğanlı Çayı** *río* N Turquía
299 E12 **Sogn** *región física* S Noruega
299 C12 **Sogn Og Fjordane** *condado* S Noruega
299 E12 **Sogndal** *var.* Sogndalsfjøra. Sogn og Fjordane, S Noruega
Sogndalsfjøra *ver* Sogndal
300 E18 **Søgne** Vest-Agder, S Noruega
299 D12 **Sognefjorden** *fiordo* NE Mar del Norte
490 I11 **Sogo,** *lago* N China
503 U14 **Sogod** Leyte, C Filipinas
165 T12 **Sogruma** Qinghai, O China
491 X17 **Sŏgwip'o** S Corea del Sur
255 X10 **Sohâg** *var.* Sawhāj, Suliag. C Egipto
Sohar *ver* Ṣuḥār
238 H9 **Sohm, Llanura de** *accidente submarino* NO Océano Atlántico
318 H7 **Soholmer Au** *río* N Alemania
Sohos *ver* Sochós
Sohrau *ver* Żory
311 F20 **Soignies** Hainaut, SO Bélgica
165 R15 **Soila** Xizang Zizhiqu, O China
323 P4 **Soissons** *ant.* Augusta Suessionum, Noviodunum. Aisne, N Francia
443 R11 **Soj** *Uzb.* Sūj. *río* Kirguizistán/Uzbekistán
Soj *ver* Sūj
498 G9 **Sōja** Okayama, Honshū, SO Japón
462 F13 **Sojat** Rājasthān, N India
491 W13 **Sŏjosŏn, Bahía de** *ensenada* O Corea del Norte
415 Q8 **Sojumi** *Rus.* Sujumi. NO Georgia
366 I4 **Sokal'** *Rus.* Sokal. L'vivs'ka Oblast', NO Ucrania
491 Y14 **Sokch'o** N Corea del Sur
414 B15 **Söke** Aydın, SO Turquía
556 D12 **Sokehs** *isla* E Micronesia
267 M24 **Sokele** Shaba, SE República Democrática del Congo
Sokhós *ver* Sochós
351 O14 **Sokobanja** Serbia, E Yugoslavia
259 R15 **Sokodé** C Togo
379 U12 **Sokol** Magadanskaya Oblast', E Federación Rusa
382 M13 **Sokol** Vologodskaya Oblast', NO Federación Rusa
346 P9 **Sokółka** Białystok, NE Polonia
258 M11 **Sokolo** Ségou, O Mali
347 A16 **Sokolov** *Alem.* Falkenau an der Eger; *ant.* Falknov nad Ohří. Západní Čechy, O República Checa
347 O16 **Sokołów Małopolski** Rzeszów, SE Polonia
346 O11 **Sokołów Podlaski** Siedlce, E Polonia
258 G11 **Sokone** O Senegal
259 S12 **Sokoto** *río* NO Nigeria
259 T12 **Sokoto** Sokoto, NO Nigeria
259 T12 **Sokoto** *estado* NO Nigeria
Sokotra *ver* Suquţrā
443 U7 **Sokuluk** Chuyskaya Oblast', N Kirguizistán
366 L7 **Sokyryany** Chernivets'ka Oblast', O Ucrania
331 O16 **Sol, Costa del** *región turística* S España
300 C16 **Sola** Rogaland, S Noruega
300 C17 **Sola** *aeropuerto internacional* (Stavanger) Rogaland, S Noruega
557 X11 **Sola** Vanua Lava, N Vanuatu
275 H18 **Solai** Rift Valley, O Kenia
513 Y15 **Solaka** Irian Jaya, E Indonesia
462 I8 **Solan** Himāchal Pradesh, N India
331 O11 **Solana, La** Castilla-La Mancha, C España
543 A25 **Solander** *isla* SO NZ
Solano *ver* Bahía Solano
467 F15 **Solāpur** *var.* Sholāpur. Mahārāshtra, O India
296 H16 **Solberg** Västernorrland, C Suecia
366 K9 **Solca** *Alem.* Solka. Suceava, N Rumania
334 F5 **Solda** Trentino-Alto Adige, N Italia
367 N9 **Şoldăneşti** *Rus.* Sholdaneshty. N Moldavia
Soldau *ver* Wkra
342 L8 **Sölden** Tirol, O Austria
103 P3 **Soldier Creek** *río* Kansas, C EEUU
139 R12 **Soldotna** Alaska, EEUU
346 I10 **Solec Kujawski** Bydgoszcz, O Polonia
199 M23 **Soledad** *isla* E Islas Malvinas
195 B16 **Soledad** Santa Fe, C Argentina
175 Y11 **Soledad** Atlántico, N Colombia
127 O11 **Soledad** California, O EEUU
175 O7 **Soledad** Anzoátegui, NE Venezuela
195 H15 **Soledade** Rio Grande do Sul, S Brasil
322 F2 **Solenzara** Córcega, Francia, C Mar Mediterráneo
Soleure *ver* Solothurn
299 C12 **Solheim** Hordaland, S Noruega
383 N14 **Soligalich** Kostromskaya Oblast', NO Federación Rusa
Soligorsk *ver* Salihorsk
307 L20 **Solihull** C Inglaterra, RU
383 U13 **Solikamsk** Permskaya Oblast', NO Federación Rusa
391 V8 **Sol'-Iletsk** Orenburgskaya Oblast', O Federación Rusa
179 G17 **Solimana, Nevado** *monte* S Perú
186 E13 **Solimões** *río* C Brasil
351 E14 **Solin** *It.* Salona; *ant.* Salonae. Split-Dalmacija, S Croacia
319 E15 **Solingen** Renania del Norte-Westfalia, O Alemania
Solka *ver* Solca
296 H16 **Sollefteå** Västernorrland, C Suecia
300 O15 **Sollentuna** Estocolmo, C Suecia
299 L13 **Sollerön** Kopparberg, C Suecia
319 I14 **Solling** *montes* C Alemania
300 O16 **Solna** Estocolmo, C Suecia
390 K3 **Solnechnogorsk** Moskovskaya Oblast', O Federación Rusa
379 U15 **Solnechnyy** Jabarovskiy Kray, SE Federación Rusa
379 T12 **Solnechnyy** Respublika Saja (Yakutiya), NE Federación Rusa
299 H11 **Sølnkletten** *monte* S Noruega
335 L17 **Solofra** Campania, S Italia
511 Gg9 **Solok** Sumatra, O Indonesia
154 C6 **Sololá** Sololá, O Guatemala
154 A2 **Sololá** *of.* Departamento de Sololá. *departamento* SO Guatemala
275 J16 **Sololo** Eastern, N Kenia
154 C4 **Soloma** Huehuetenango, O Guatemala
102 M3 **Solomon** *río* Kansas, C EEUU
138 M9 **Solomon** Alaska, EEUU
103 N4 **Solomon** Kansas, C EEUU
Solomon Islands *ver* Salomón, Islas
115 U11 **Solon** Ohio, N EEUU
367 T8 **Solone** Dnipropetrovs'ka Oblast', E Ucrania
512 R16 **Solor, Islas** *archipiélago* S Indonesia
390 M4 **Solotcha** Ryazanskaya Oblast', O Federación Rusa
342 D7 **Solothurn** *Fr.* Soleure. Solothurn, NO Suiza
342 D7 **Solothurn** *Fr.* Soleure. *cantón* NO Suiza
382 J7 **Solovetskiye, Islas** *archipiélago* NO Federación Rusa
331 V5 **Solsona** Cataluña, NE España
351 E14 **Šolta** *It.* Solta. *isla* S Croacia
Solţānābād *ver* Kāshmar
430 L4 **Solţānīyeh** Zanjān, NO Irán
318 I11 **Soltau** Baja Sajonia, NO Alemania
382 G14 **Sol'tsy** Novgorodskaya Oblast', O Federación Rusa
Soltŭstik Qazaqstan Oblysy *ver* Severnyy Kazajstán
Solun *ver* Salónica
351 O19 **Solunska Glava** *monte* C Macedonia
300 L22 **Sölvesborg** Blekinge, S Suecia
307 J15 **Solway Firth** *estuario* Inglaterra/Escocia, RU
278 I13 **Solwezi** North Western, NO Zambia
499 O9 **Sōma** Fukushima, Honshū, C Japón
414 C13 **Soma** Manisa, O Turquía
275 O15 **Somalia** *of.* República Democratica de Somalia, *Som.* Jamuuriyada Demuqraadiga Soomaaliyeed, Soomaaliya; *ant.* Somalia Italiana, Protectorado de Somalia. *estado república* E África
517 N6 **Somalia, Cuenca de** *accidente submarino* O Océano Índico
246 L11 **Somalia, Península de** *región física* Etiopía/Somalia
Somalia Italiana *ver* Somalia
350 J8 **Sombor** *Hung.* Zombor. Serbia, NO Yugoslavia
311 H20 **Sombreffe** Namur, S Bélgica
146 L10 **Sombrerete** Zacatecas, C México
159 V8 **Sombrero** *isla* N Anguilla
455 Q21 **Sombrero, Canal de** *canal* Islas Nicobar, India
174 L6 **Sombrero, El** Guárico, N Venezuela
366 H9 **Şomcuta Mare** *Hung.* Nagysomkút; *ant.* Somcuţa Mare. Maramureş, N Rumania
502 J11 **Somdet** Kalasin, E Tailandia
311 L15 **Someren** Brabante del Norte, SE Países Bajos
296 L19 **Somero** Turku-Pori, SO Finlandia
119 P7 **Somers** Montana, NO EEUU
Somers, Islas *ver* Bermuda
78 J17 **Somers Point** New Jersey, NE EEUU
238 A12 **Somerset** *isla* O Bermuda
571 N9 **Somerset** *isla* Islas de la Reina Isabel, Territorios del Noroeste, NO Canadá
238 A12 **Somerset** *var.* Somerset Village. O Bermuda
135 Q5 **Somerset** Colorado, C EEUU
82 M7 **Somerset** Kentucky, S EEUU
79 O12 **Somerset** Massachusetts, NE EEUU
307 K23 **Somerset** *región histórica* SO Inglaterra, RU
Somerset East *ver* Somerset-Oos
Somerset West *ver* Somerset-Wes
279 I25 **Somerset-Oos** *Ing.* Somerset East. Eastern Cape, S Rep. de Sudáfrica
279 E26 **Somerset-Wes** *Ing.* Somerset West. Western Cape, SO Rep. de Sudáfrica
79 P9 **Somersworth** New Hampshire, NE EEUU
134 H15 **Somerton** Arizona, SO EEUU
78 J14 **Somerville** New Jersey, NE EEUU
82 F10 **Somerville** Tennessee, S EEUU
95 U10 **Somerville** Texas, SO EEUU
95 T10 **Somerville, Lake** *embalse* Texas, SO EEUU
Someş/Somesch/Someşul *ver* Szamos
323 N2 **Somme** *río* N Francia
323 N2 **Somme** *departamento* N Francia
300 M18 **Sommen** *lago* S Suecia
300 L18 **Sommen** Jönköping, S Suecia
319 K16 **Sömmerda** Turingia, C Alemania
Sommerein *ver* Šamorín
Sommerfeld *ver* Lubsko
175 Y11 **Sommet Tabulaire** *var.* Monte Itoupé. *cordillera* S Guayana Francesa
347 H25 **Somogy** *of.* Somogy Megye. *condado* SO Hungría
Somorja *ver* Šamorín
331 N7 **Somosierra, Puerto de** *paso* N España
557 U15 **Somosomo** Taveuni, N Fiyi
154 I9 **Somotillo** Chinandega, NO Nicaragua
154 I8 **Somoto** Madriz, NO Nicaragua
346 I11 **Sompolno** Konin, C Polonia
331 S3 **Somport** *var.* Puerto de Somport, *Fr.* Col du Somport; *ant.* Summus Portus. *paso* Francia/España *ver también* Somport, Col du
322 J17 **Somport, Col du** *var.* Puerto de Somport, *Esp.* Somport; *ant.* Summus Portus. *paso* Francia/España *ver también* Somport
Somport, Puerto de *ver* Somport/Somport, Col du
466 L9 **Son** *var.* Sone. *río* C India
311 K15 **Son** Brabante del Norte, S Países Bajos
300 H15 **Son** Buskerud, S Noruega
502 J9 **Sơn La** Sơn La, N Vietnam
502 K9 **Sơn Tây** *var.* Sontay. Ha Tây, N Vietnam
155 R16 **Soná** Veraguas, O Panamá
466 M12 **Sonapur** *ant.* Sonepur. Orissa, E India
513 Vv10 **Sonar** Irian Jaya, E Indonesia
511 Ii14 **Sonda** *estrecho* Java/Sumatra, SO Indonesia
Sonda, Islas Menores de la *ver* Nusa Tenggara
300 G24 **Sønderborg** *Alem.* Sonderburg. Sønderjylland, SO Dinamarca
Sonderburg *ver* Sønderborg
300 F24 **Sønderjylland** *of.* Sønderjyllands Amt. *condado* SO Dinamarca
319 K15 **Sondershausen** Turingia, C Alemania
571 N14 **Søndre Strømfjord** *aeropuerto internacional* O Groenlandia
334 E6 **Sondrio** Lombardía, N Italia
Sone *ver* Son
Sonepur *ver* Sonapur
179 K22 **Sonequera** *monte* S Bolivia
502 M13 **Sông Câu** Phu Yên, C Vietnam
502 J16 **Sông Đốc** Minh Hai, S Vietnam
491 T13 **Song Ling** *cordillera* NE China
275 H25 **Songea** Ruvuma, S Tanzania
513 Z11 **Songgato, Sungai** *río* Irian Jaya, E Indonesia
491 X10 **Songhua** *lago* NE China
491 Y7 **Songhua Jiang** *var.* Sungari. *río* NE China
487 S8 **Songjiang** Shanghai Shi, E China
Sŏngjin *ver* Kimch'aek
502 H16 **Songkhla** *var.* Songkla, *Mal.* Singora. Songkhla, SO Tailandia
Songkla *ver* Songkhla
491 W14 **Songnim** SO Corea del Norte
278 B10 **Songo** Uíge, NO Angola
279 M15 **Songo** Tete, NO Mozambique
267 F21 **Songololo** Bas-Zaïre, SO Rep. Democrática del Congo
486 H7 **Songpan** *ant.* Sungpu. Sichuan, C China
491 Y17 **Sŏngsan** S Corea del Sur
487 R11 **Songxi** Fujian, SE China
486 M6 **Songxian** *var.* Song Xian. Henan, C China
487 R10 **Songyin** Zhejiang, SE China
491 V9 **Songyuan** *var.* Fu-yü, Petuna; *ant.* Fuyu. Jilin, NE China
491 P11 **Sonid Youqi** *var.* Saihon Tal. Nei Mongol Zizhiqu, N China
491 P11 **Sonid Zuoqi** Nei Mongol Zizhiqu, N China
462 I10 **Sonīpat** Haryāna, N India
296 M15 **Sonkajärvi** Kuopio, C Finlandia
451 O16 **Sonmiāni** *bahía* S Pakistán
451 O16 **Sonmiāni** Baluchistān, S Pakistán
319 K18 **Sonneberg** Turingia, C Alemania
319 N24 **Sonntagshorn** *monte* Austria/Alemania
Sonoita *ver* Sonoyta
146 E3 **Sonoita** *var.* Sonoyta. *río* Mexico/EEUU
127 N7 **Sonoma** California, O EEUU
127 T3 **Sonoma, Pico** *monte* Nevada, O EEUU
146 G5 **Sonora** *río* NO México
146 F5 **Sonora** *estado* NO México
127 P8 **Sonora** California, O EEUU
95 O10 **Sonora** Texas, SO EEUU
127 X17 **Sonora, Desierto de** *var.* Desierto de Altar. *desierto* México/EEUU *ver también* Altar, Desierto de
146 E2 **Sonoyta** *var.* Sonoita. Sonora, NO México
Sonoyta *ver* Sonoita, Rio
430 K6 **Sonqor** *var.* Sunqur. Kermānshāhān, O Irán
331 N9 **Sonseca** *var.* Sonseca con Casalgordo. Castilla-La Mancha, C España
Sonseca con Casalgordo *ver* Sonseca
174 E9 **Sonsón** Antioquía, O Colombia
154 E7 **Sonsonate** Sonsonate, O El Salvador
154 A9 **Sonsonate** *departamento* SO El Salvador
556 C7 **Sonsorol, Islas** *archipiélago* S Palau
350 J9 **Sonta** *Hung.* Szond; *ant.* Szonta. Serbia, NO Yugoslavia
319 J25 **Sonthofen** Baviera, S Alemania
Soochow *ver* Suzhou
Soomaaliya/Soomaaliyeed, Jamuuriyada Demuqraadiga *ver* Somalia
Soome Laht *ver* Finlandia, Golfo de
502 K9 **Sop Hao** Houaphan, N Laos
502 H11 **Sop Prap** *var.* Ban Sop Prap. Lampang, NO Tailandia
91 V5 **Soperton** Georgia, SE EEUU
Sophia *ver* Sofia
512 Tt5 **Sopi** *cabo* Isla Morotai, N Indonesia
512 Tt5 **Sopi** Isla Morotai, E Indonesia
Sopianae *ver* Pécs
513 Vv11 **Sopinusa** Irian Jaya, E Indonesia
275 B14 **Sopo** *río* O Sudán
Sopockinie/Sopotskin *ver* Sapotskino
354 I9 **Sopot** Plovdivska Oblast, C Bulgaria
346 I7 **Sopot** *Alem.* Zoppot. Gdańsk, N Polonia
347 G22 **Sopron** *Alem.* Ödenburg. Győr-Moson-Sopron, NO Hungría
443 U11 **Sopu-Korgon** *var.* Sofi-Kurgan. Oshska

159 V8 **Sotavento, Islas de** *archipiélago* E Antillas
555 R10 **Sotavento, Islas de** *archipiélago* Islas de la Sociedad, O Polinesia Francesa
Sotavento, Islas de *ver* Sotavento, Ilhas de, Cabo Verde
296 N15 **Sotkamo** Oulu, C Finlandia
147 P10 **Soto la Marina** *río* C México
147 P10 **Soto la Marina** Tamaulipas, C México
147 X12 **Sotuta** Yucatán, SE México
267 F17 **Souanké** La Sangha, NO Congo
258 M17 **Soubré** S Costa de Marfil
355 H24 **Soúda** *var.* Soúdha, Creta, Grecia, E Mar Mediterráneo
Soúdha *ver* Soúda
Soueida *ver* As Suwaydā'
354 L12 **Souflí** *ant.* Souflíon. Macedonia Oriental y Tracia, NE Grecia
Souflíon *ver* Souflí
159 S11 **Soufrière** O Santa Lucía
159 X6 **Soufrière** *monte* Basse Terre, S Guadalupe
159 Q14 **Soufrière, La** *monte* San Vicente, San Vicente y las Granadinas
322 M13 **Souillac** Lot, S Francia
517 Y17 **Souillac** S Mauricio
254 M5 **Souk Ahras** NE Argelia
254 E6 **Souk-el-Arba-Rharb** *var.* Souk el Arba du Rharb, Souk-el-Arba-du-Rharb, Souk-el-Arba-el-Rhab. NO Marruecos
Soukhné *ver* As Sukhnah
Soul *ver* Seūl
322 J11 **Soulac-sur-Mer** Gironde, SO Francia
311 L19 **Soumagne** Lieja, E Bélgica
78 M14 **Sound Beach** Long Island, Nueva York, NE EEUU
355 H20 **Soúnio** *cabo* C Grecia
418 F8 **Soûr** *var.* Ṣūr; *ant.* Tyre. SO Líbano
95 X10 **Sour Lake** Texas, SO EEUU
Sources, Mont-aux- *ver* Phofung
330 G8 **Soure** Coimbra, N Portugal
106 L2 **Souris** *var.* Mouse River. *río* Canadá/EEUU
47 W17 **Souris** Manitoba, S Canadá
59 Q14 **Souris** Isla Príncipe Eduardo, SE Canadá
355 F17 **Sourpi** Tesalia, C Grecia
330 H11 **Sousel** Portalegre, C Portugal
322 M10 **Souterraine, La** Creuse, C Francia
50 H11 **South** *río* Ontario, S Canadá
South *ver* Sud
83 U11 **South** *río* Carolina del Norte, SE EEUU
59 Q6 **South Aulatsivik** *isla* Terranova y Labrador, E Canadá
135 R13 **South Baldy** *monte* Nuevo México, SO EEUU
91 Y14 **South Bay** Florida, SE EEUU
50 E12 **South Baymouth** Isla Manitoulin, Ontario, S Canadá
114 L10 **South Beloit** Illinois, N EEUU
115 O11 **South Bend** Indiana, N EEUU
95 R6 **South Bend** Texas, SO EEUU
118 F9 **South Bend** Washington, NO EEUU
83 U7 **South Boston** Virginia, NE EEUU
534 F2 **South Branch Neales** *río estacional* Australia Meridional
83 U3 **South Branch Potomac** *río* Virginia Occidental, NE EEUU
78 L7 **South Burlington** Vermont, NE EEUU
South Cape *ver* Ka Lae
83 Q5 **South Charleston** Virginia Occidental, NE EEUU
91 X10 **South Daytona** Florida, SE EEUU
135 R10 **South Domingo Pueblo** Nuevo México, SO EEUU
307 N23 **South Downs** *montes* SE Inglaterra, RU
279 I21 **South East** *distrito* SE Botswana
535 P16 **South Esk** *río* Tasmania, SE Australia
103 V2 **South Fabius** *río* Missouri, C EEUU
307 Q22 **South Foreland** *cabo* SE Inglaterra, RU
127 P7 **South Fork American** *río* California, O EEUU
106 K7 **South Fork Grand** *río* Dakota del Sur, N EEUU
127 T12 **South Fork Kern** *río* California, O EEUU
139 Q7 **South Fork Koyukuk** *río* Alaska, EEUU
139 Q11 **South Fork Kuskokwim** *río* Alaska, EEUU
102 H2 **South Fork Republican** *río* C EEUU
102 L3 **South Fork Solomon** *río* Kansas, C EEUU
115 P5 **South Fox** *isla* Michigan, N EEUU
82 G8 **South Fulton** Tennessee, S EEUU
115 O10 **South Haven** Michigan, N EEUU
83 V7 **South Hill** Virginia, NE EEUU
83 P8 **South Holston Lake** *embalse* Tennessee/Virginia, S EEUU
102 M6 **South Hutchinson** Kansas, C EEUU
455 K21 **South Huvadhu** *var.* Atolón Gaafu Dhaalu. *atolón* S Maldivas
47 W11 **South Indian Lake** Manitoba, C Canadá
127 Q6 **South Lake Tahoe** California, O EEUU
107 N15 **South Loup** *río* Nebraska, C EEUU
455 K19 **South Maalhosmadulu** *var.* Atolón Baa. *atolón* N Maldivas
50 E15 **South Maitland** *río* Ontario, S Canadá
115 O6 **South Manitou** *isla* Michigan, N EEUU
455 K18 **South Miladummadulu** *atolón* N Maldivas
83 X8 **South Mills** Carolina del Norte, SE EEUU
66 E10 **South Nahanni** *río* Territorios del Noroeste, NO Canadá
139 P13 **South Naknek** Alaska, EEUU
50 M13 **South Nation** *río* Ontario, SE Canadá
158 F9 **South Negril, Punta** *cabo* O Jamaica
455 K20 **South Nilandhe** *var.* Atolón Dhaalu. *atolón* C Maldivas
134 L2 **South Ogden** Utah, O EEUU
79 P7 **South Paris** Maine, NE EEUU
82 K10 **South Pittsburg** Tennessee, S EEUU
106 K15 **South Platte** *río* Colorado/Nebraska, C EEUU
79 P8 **South Portland** Maine, NE EEUU
50 H12 **South River** Ontario, S Canadá
306 K5 **South Ronaldsay** *isla* NE Escocia, RU
134 L2 **South Salt Lake** Utah, O EEUU
47 S16 **South Saskatchewan** *río* Alberta/Saskatchewan, S Canadá
47 V10 **South Seal** *río* Manitoba, C Canadá
307 M14 **South Shields** NE Inglaterra, Reino Unido
107 R13 **South Sioux City** Nebraska, C EEUU
554 I3 **South Tarawa** *atolón* Tungaru, N Kiribati
134 M15 **South Tucson** Arizona, SO EEUU
58 H9 **South Twin** *isla* Territorios del Noroeste, C Canadá
306 E9 **South Uist** *isla* NO Escocia, RU
South-West *ver* Sud-Ouest
95 P5 **South Wichita** *río* Texas, SO EEUU
79 Q12 **South Yarmouth** Massachusetts, NE EEUU
307 M23 **Southampton** *hist.* Hamwih, *Lat.* Clausentum. S Inglaterra, RU
67 N8 **Southampton** *isla* Territorios del Noroeste, NE Canadá
79 N14 **Southampton** Long Island, Nueva York, NE EEUU
543 H19 **Southbridge** Canterbury, Isla Sur, NZ
79 N12 **Southbridge** Massachusetts, NE EEUU
Southeast, Isla *ver* Tagula, Isla
47 U12 **Southend** Saskatchewan, C Canadá
307 P22 **Southend-on-Sea** E Inglaterra, Reino Unido
279 H20 **Southern** *var.* Bangwaketse, Ngwaketze. *distrito* SE Botswana
418 E13 **Southern** *distrito* S Israel
279 N15 **Southern** *región* S Malawi
279 I15 **Southern** *provincia* S Zambia
530 K12 **Southern Cross** Australia Occidental
274 A12 **Southern Darfur** *estado* O Sudán
546 F13 **Southern Highlands** *provincia* O PNG
47 V11 **Southern Indian** *lago* Manitoba, C Canadá
274 E11 **Southern Kordofan** *estado* C Sudán
83 T10 **Southern Pines** Carolina del Norte, SE EEUU
467 J26 **Southern Province** *provincia* S Sri Lanka
47 U16 **Southey** Saskatchewan, S Canadá
115 S10 **Southfield** Michigan, N EEUU
543 B23 **Southland** *of.* Southland Region. *región* Isla Sur, NZ
95 N6 **Southland** Texas, SO EEUU
78 M14 **Southold** Long Island, Nueva York, NE EEUU
535 P17 **Southport** Tasmania, SE Australia
307 K17 **Southport** NO Inglaterra, RU
83 V12 **Southport** Carolina del Norte, SE EEUU
307 Q20 **Southwold** E Inglaterra, RU
366 J10 **Sovata** *Hung.* Szováta. Mureș, C Rumania
335 N22 **Soverato** Calabria, SO Italia
Sovetabad *ver* Ghafurov
391 N10 **Sovetskaya** Rostovskaya Oblast', SO Federación Rusa
379 U15 **Sovetskaya Gavan'** Jabarovskiy Kray, SE Federación Rusa
378 H12 **Sovetskiy** Janty-Mansiyskiy Avtonomnyy Okrug, C Federación Rusa
Sovetskoye *ver* Ketchenery
442 I15 **Sovet"yab** *ant.* Sovet"yap. Ajalskiy Velayat, S Turkmenistán
Sovet"yap *ver* Sovet"yab
367 U12 **Sovyets'kyy** Respublika Krym, S Ucrania
279 I18 **Sowa** *var.* Sua. Central, NE Botswana
279 I18 **Sowa, Depresión de** *lago salado* NE Botswana
513 Ww9 **Sowek** Irian Jaya, E Indonesia
279 J21 **Soweto** Gauteng, NE Rep. de Sudáfrica
Sōya-kaikyō *ver* La Pérouse, Estrecho de
499 U1 **Sōya-misaki** *cabo* Hokkaidō, NE Japón
383 N7 **Soyana** *río* NO Federación Rusa
442 A8 **Soye** *var.* Mys Suz. *cabo* NO Turkmenistán
278 A10 **Soyo** Zaire, NO Angola
274 J10 **Soyra** *monte* C Eritrea
Sozaq *ver* Suzak
371 P16 **Sozh** *Rus.* Sozh. *río* NE Europa
354 N10 **Sozopol** *ant.* Sizebolu, *ant.* Apollonia. Burgaska Oblast, SE Bulgaria
311 L20 **Spa** Lieja, E Bélgica
566 I7 **Spaatz** *isla* Antártida
Spalato *ver* Split
307 O19 **Spalding** E Inglaterra, RU
50 E9 **Spanish** *río* Ontario, S Canadá
50 D11 **Spanish** Ontario, S Canadá
238 B12 **Spanish, Punta** *cabo* C Bermuda
134 L3 **Spanish Fork** Utah, O EEUU
158 K13 **Spanish Town** *hist.* St. Iago de la Vega. C Jamaica
355 H24 **Spánta** *cabo* Creta, Grecia, E Mar Mediterráneo
127 Q5 **Sparks** Nevada, O EEUU
Sparnacum *ver* Épernay
300 N16 **Sparreholm** Södermanland, C Suecia
83 R8 **Sparta** Carolina del Norte, SE EEUU
91 U4 **Sparta** Georgia, SE EEUU
114 J7 **Sparta** Illinois, N EEUU
115 P9 **Sparta** Michigan, N EEUU
82 L9 **Sparta** Tennessee, S EEUU
114 K16 **Sparta** Wisconsin, N EEUU
83 Q11 **Spartanburg** Carolina del Sur, SE EEUU
Spárti *ver* Esparta
335 B21 **Spartivento** *cabo* Cerdeña, Italia, C Mar Mediterráneo
47 P17 **Sparwood** Columbia Británica, SO Canadá
390 I4 **Spas-Demensk** Kaluzhskaya Oblast', O Federación Rusa
390 M4 **Spas-Klepiki** Ryazanskaya Oblast', O Federación Rusa
379 U17 **Spassk-Dal'niy** Primorskiy Kray, SE Federación Rusa
390 M5 **Spassk-Ryazanskiy** Ryazanskaya Oblast', O Federación Rusa
355 H19 **Spáta** Ática, C Grecia
396 Q11 **Spátha** *cabo* Creta, Grecia, E Mar Mediterráneo
Špatrjan *ver* Paternion
106 J9 **Spearfish** Dakota del Sur, N EEUU
95 O1 **Spearman** Texas, SO EEUU
239 C25 **Speedwell Island Settlement** S Islas Malvinas
239 G25 **Speery** *isla* S Santa Elena
159 N14 **Speightstown** NO Barbados
334 I13 **Spello** Umbría, C Italia
139 R12 **Spenard** Alaska, EEUU
Spence Bay *ver* Taloyoak
534 G10 **Spencer** *cabo* Australia Meridional
139 V13 **Spencer** *cabo* Alaska, EEUU
534 H9 **Spencer** *golfo* Australia Meridional
83 S9 **Spencer** Carolina del Norte, SE EEUU
115 O14 **Spencer** Indiana, N EEUU
107 T12 **Spencer** Iowa, C EEUU
107 P12 **Spencer** Nebraska, C EEUU
82 L9 **Spencer** Tennessee, S EEUU
83 Q4 **Spencer** Virginia Occidental, NE EEUU
114 K6 **Spencer** Wisconsin, N EEUU
78 F9 **Spencerport** Nueva York, NE EEUU
115 Q12 **Spencerville** Ohio, N EEUU
355 E17 **Spercheiáda** *var.* Sperhiada, Sperkhiás. Grecia Central, C Grecia
355 E17 **Spercheiós** *río* C Grecia
Sperhiada/Sperkhiás *ver* Spercheiáda
300 G14 **Sperillen** *lago* S Noruega
319 I18 **Spessart** *montes* C Alemania
Spétsai *ver* Spétses
355 G21 **Spétses** *isla* S Grecia
355 G21 **Spétses** *ant.* Spétsai. Spétses, S Grecia
306 J8 **Spey** *río* NE Escocia, RU
319 G20 **Speyer** *Esp.* Espira, *ant.* Civitas Nemetum, Spira. Renania-Palatinado, SO Alemania
319 G20 **Speyerbach** *río* O Alemania
334 E10 **Spezia, La** Liguria, NO Italia
335 N20 **Spezzano Albanese** Calabria, SO Italia
318 F9 **Spiekeroog** *isla* NO Alemania
343 W9 **Spielfeld** Estiria, SE Austria
239 N21 **Spiesse, Monte** *accidente submarino* S Océano Atlántico
342 E9 **Spiez** Berna, O Suiza
310 G13 **Spijkenisse** Holanda Meridional, SO Países Bajos
139 T6 **Spike** *monte* Alaska, EEUU
355 I25 **Spíli** Creta, Grecia, E Mar Mediterráneo
342 D10 **Spillgerten** *monte* O Suiza
370 F9 **Spilva** *aeropuerto internacional* (Rīga) Rīga, C Letonia
335 N17 **Spinazzola** Puglia, SE Italia
451 O9 **Spīn Būldak** Kandahār, S Afganistán
Spirdingsee *ver* Šniardwy, Lago
Spira *ver* Speyer
107 T11 **Spirit** *lago* Iowa, C EEUU
107 T11 **Spirit Lake** Iowa, C EEUU
47 N13 **Spirit River** Alberta, O Canadá
47 S14 **Spiritwood** Saskatchewan, S Canadá
103 R11 **Spiro** Oklahoma, C EEUU
347 L19 **Spišská Nová Ves** *Alem.* Neudorf, Zipser Neudorf, *Hung.* Igló. Východné Slovensko, E Eslovaquia
415 T11 **Spitak** NO Armenia
295 O2 **Spitsbergen** *isla* NO Svalbard
Spittal *ver* Spittal an der Drau
343 R9 **Spittal an der Drau** *var.* Spittal. Carintia, S Austria
343 V3 **Spitz** Austria Inferior, NE Austria
299 D9 **Spjelkavik** Møre og Romsdal, S Noruega
95 W10 **Splendora** Texas, SO EEUU
47 X12 **Split** *lago* Manitoba, C Canadá
351 E14 **Split** *It.* Spalato. Split-Dalmacija, S Croacia
351 E14 **Split** *aeropuerto internacional* Split-Dalmacija, S Croacia
351 E14 **Split-Dalmacija** *of.* Splitsko-Dalmatinska Županija. *provincia* S Croacia
Splitsko-Dalmatinska Županija *ver* Split-Dalmacija
342 H10 **Splügen** Graubünden, S Suiza
Spodnji Dravograd *ver* Dravograd
95 P12 **Spofford** Texas, SO EEUU
370 J11 **Špoģi** Daugvapils, SE Letonia
118 L8 **Spokane** *río* Washington, NO EEUU
118 L8 **Spokane** Washington, NO EEUU
334 I13 **Spoleto** Umbría, C Italia
114 K12 **Spoon** *río* Illinois, N EEUU
114 I4 **Spooner** Wisconsin, N EEUU
83 W5 **Spotsylvania** Virginia, NE EEUU
118 L8 **Sprague** Washington, NO EEUU
503 P15 **Spratly** *isla* SO Islas Spratly
558 H7 **Spratly, Islas** *Chin.* Nansha Qundao. *territorio en disputa* SE Asia
118 J12 **Spray** Oregón, NO EEUU
350 I11 **Spreča** *río* N Bosnia-Herzegovina
318 P13 **Spree** *río* E Alemania
318 P13 **Spreewald** *humedal* NE Alemania
319 P14 **Spremberg** Brandeburgo, E Alemania
103 W9 **Spring** *río* Arkansas/Missouri, C EEUU
103 S7 **Spring** *río* Missouri/Oklahoma, C EEUU
95 W11 **Spring** Texas, SO EEUU
127 W11 **Spring, Montes** *cordillera* Nevada, O EEUU
115 Q10 **Spring Arbor** Michigan, N EEUU
78 I15 **Spring City** Pennsylvania, NE EEUU
82 L9 **Spring City** Tennessee, S EEUU
134 L4 **Spring City** Utah, O EEUU
127 W3 **Spring Creek** Nevada, O EEUU
175 T8 **Spring Garden** NE Guyana
114 K8 **Spring Green** Wisconsin, N EEUU
107 X11 **Spring Grove** Minnesota, N EEUU
91 V12 **Spring Hill** Florida, SE EEUU
103 R4 **Spring Hill** Kansas, C EEUU
82 I9 **Spring Hill** Tennessee, S EEUU
83 U10 **Spring Lake** Carolina del Norte, SE EEUU
239 B24 **Spring Point** Gran Malvina, Islas Malvinas
107 W11 **Spring Valley** Minnesota, N EEUU
78 K13 **Spring Valley** Nueva York, NE EEUU
279 E23 **Springbok** Northern Cape, O Rep. de Sudáfrica
103 S9 **Springdale** Arkansas, C EEUU
115 Q14 **Springdale** Ohio, N EEUU
318 I13 **Springe** Baja Sajonia, N Alemania
135 U9 **Springer** Nuevo México, SO EEUU
135 W7 **Springfield** Colorado, C EEUU
107 Q12 **Springfield** Dakota del Sur, N EEUU
91 W5 **Springfield** Georgia, SE EEUU
114 K14 **Springfield** *capital estatal* Illinois, N EEUU
82 L6 **Springfield** Kentucky, S EEUU
78 M12 **Springfield** Massachusetts, NE EEUU
107 T10 **Springfield** Minnesota, N EEUU
103 T7 **Springfield** Missouri, C EEUU
115 R13 **Springfield** Ohio, N EEUU
118 G13 **Springfield** Oregón, NO EEUU
82 J8 **Springfield** Tennessee, S EEUU
78 M9 **Springfield** Vermont, NE EEUU
114 K14 **Springfield, Lake** *embalse* Illinois, N EEUU
59 P15 **Springhill** Nueva Escocia, SE Canadá
90 G4 **Springhill** Luisiana, S EEUU
94 M4 **Springlake** Texas, SO EEUU
279 J21 **Springs** Gauteng, NE Rep. de Sudáfrica
543 H16 **Springs Junction** West Coast, Isla Sur, NZ
531 X8 **Springsure** Queensland, E Australia
107 N12 **Springview** Nebraska, C EEUU
78 D11 **Springville** Nueva York, NE EEUU
134 L3 **Springville** Utah, O EEUU
Sprottau *ver* Szprotława
51 V4 **Sproule, Punta** *cabo* Québec, SE Canadá
127 X3 **Spruce** *monte* Nevada, O EEUU
47 Q14 **Spruce Grove** Alberta, SO Canadá
83 T4 **Spruce Knob** *monte* Virginia Occidental, NE EEUU
83 P9 **Spruce Pine** Carolina del Norte, SE EEUU
310 G13 **Spui** *río* SO Países Bajos
335 O19 **Spulico** *cabo* S Italia
95 O5 **Spur** Texas, SO EEUU
307 O17 **Spurn** *cabo* E Inglaterra, RU
311 H20 **Spy** Namur, S Bélgica
543 J17 **Spy Glass, Punta** *cabo* Isla Sur, Nueva Zelanda
300 I15 **Spydeberg** Østfold, S Noruega
79 S2 **Squa Pan** *monte* Maine, NE EEUU
79 O8 **Squam** *lago* New Hampshire, NE EEUU
46 L17 **Squamish** Columbia Británica, SO Canadá
50 E11 **Squaw** *isla* Ontario, S Canadá
139 N16 **Squaw Harbor** Isla Unga, Alaska, EEUU
335 O22 **Squillace** *golfo* S Italia
335 Q18 **Squinzano** Puglia, SE Italia
511 L15 **Sragen** Java, C Indonesia
Sráid na Cathrach *ver* Milltown Malbay
502 K13 **Srâlau** Stœng Trêng, N Camboya
Srath an Urláir *ver* Stranorlar
350 G10 **Srbac** N Bosnia-Herzegovina
Srbija *ver* Serbia
350 K9 **Srbobran** *var.* Bácsszenttamás, *Hung.* Szenttamás. Serbia, N Yugoslavia
502 J14 **Srê Ambël** Kaôh Kông, SO Camboya
502 L14 **Srê Khtŭm** Môndól Kiri, E Camboya
502 J13 **Srê Noy** Siĕmréab, NO Camboya
350 K13 **Srebrenica** E Bosnia-Herzegovina
350 I11 **Srebrenik** NE Bosnia-Herzegovina
354 M10 **Sredets** *ant.* Grudovo. Burgaska Oblast, SE Bulgaria
354 K10 **Sredets** *ant.* Syulemeshlii. Khaskovska Oblast, C Bulgaria
354 M10 **Sredetska Reka** *río* SE Bulgaria
354 N7 **Sredishte** *Rum.* Beibunar; *ant.* Knyazhevo. Varnenska Oblast, NE Bulgaria
354 I10 **Sredna Gora** *cordillera* C Bulgaria
379 T9 **Srednekolymsk** Respublika Saja (Yakutiya), NE Federación Rusa
Srednerusskaya Vozvyshennost' *ver* Rusia Central, Alturas de
Srednesibirskoye Ploskogor'ye *ver* Siberia Central, Meseta de
347 G17 **Šrem** Poznań, O Polonia
350 K10 **Sremska Mitrovica** *ant.* Mitrovica, *Alem.* Mitrowitz. Serbia, NO Yugoslavia
502 J13 **Srêng, Stœng** *río* NO Camboya
Srepok, Sông *ver* Srêpôk, Tônle
502 L13 **Srêpôk, Tônle** *var.* Sông Srepok. *río* Camboya/Vietnam
379 Q16 **Sretensk** Chitinskaya Oblast', S Federación Rusa
511 Ll7 **Sri Aman** Sarawak, Malasia Oriental
467 I25 **Sri Jayawardanapura** *var.* Sri Jayawardenepura; *ant.* Kotte. Western Province, O Sri Lanka
403 Mm15 **Sri Lanka** *isla* S Asia
467 I25 **Sri Lanka** *of.* República Democratica Socialista de Sri Lanka; *ant.* Ceilán. *estado república* S Asia
Sri Mohangorh *ver* Shri Mohangarh
467 K25 **Sri Pada** *var.* Pico Adam's. *monte* S Sri Lanka
Sri Saket *ver* Si Sa Ket
367 R4 **Sribne** Chernihivs'ka Oblast', N Ucrania
467 M14 **Srīkākulam** Andhra Pradesh, E India
463 V14 **Srimangal** Chittagong, E Bangladesh
462 H5 **Srīnagar** Jammu y Cachemira, N India
502 H12 **Srinagarind** *embalse* O Tailandia
467 F19 **Sringeri** Karnātaka, O India
347 G14 **Sroda Śląska** *Alem.* Neumarkt. Wrocław, SO Polonia
346 H12 **Środa Wielkopolska** Poznań, O Polonia
Ssu-ch'uan *ver* Sichuan
Ssu-p'ing/Ssu-p'ing-chieh *ver* Siping
Stablo *ver* Stavelot
311 G15 **Stabroek** Amberes, N Bélgica
306 I5 **Stack Skerry** *isla* N Escocia, RU
Stackeln *ver* Strenči
299 C10 **Stad** *península* S Noruega
318 J9 **Stade** Baja Sajonia, NO Alemania
343 R5 **Stadl-Paura** Austria Superior, NO Austria
371 L20 **Stadolichy** *Rus.* Stodolichi. Homyel'skaya Voblasts', SE Bielorrusia
310 P7 **Stadskanaal** Groninga, NE Países Bajos
319 H16 **Stadtallendorf** Hessen, C Alemania
319 K23 **Stadtbergen** Baviera, S Alemania
342 G7 **Stäfa** Zurich, NE Suiza
300 K23 **Staffanstorp** Malmöhus, S Suecia
319 K18 **Staffelstein** Baviera, C Alemania
307 L19 **Stafford** C Inglaterra, RU
102 L6 **Stafford** Kansas, C EEUU
83 W4 **Stafford** Virginia, NE EEUU
79 N12 **Stafford Springs** Connecticut, NE EEUU
307 L19 **Staffordshire** *región histórica* C Inglaterra, RU
355 H14 **Stágira** Macedonia Central, N Grecia
370 G7 **Staicele** Limbaži, N Letonia
Ştaierdorf-Anina/ Stájerlakanina *ver* Anina
343 V8 **Stainz** Estiria, SE Austria
367 Y7 **Stajanova** Luhans'ka Oblast', E Ucrania
342 E11 **Stalden** Valais, SO Suiza
Stalin *ver* Varna
Stalin, Yazovir *ver* Iskŭr, Yazovir
Stalinabad *ver* Dushanbe
Stalingrad *ver* Volgograd
Staliniri *ver* Ts'khinvali
Stalino *ver* Donets'k
Stalinobod *ver* Dushanbe
Stalinov Štít *ver* Gerlachovský Štít
Stalinsk *ver* Novokuznetsk
Stalinskaya Oblast' *ver* Donets'ka Oblast'
Stalinski Zaliv *ver* Varna, Bahía de
347 N15 **Stalowa Wola** Tarnobrzeg, SE Polonia
354 J8 **Stamboliyski** *embalse* N Bulgaria
354 I11 **Stamboliyski, Lago** Plovdivska Oblast, C Bulgaria
307 N19 **Stamford** E Inglaterra, RU
78 L14 **Stamford** Connecticut, NE EEUU
95 P6 **Stamford** Texas, SO EEUU
95 Q6 **Stamford, Lake** *embalse* Texas, SO EEUU
342 I10 **Stampa** Graubünden, SE Suiza
Stampalia *ver* Astypálaia
103 T14 **Stamps** Arkansas, C EEUU
295 G11 **Stamsund** Nordland, C Noruega
103 R2 **Stanberry** Missouri, C EEUU
567 O3 **Stancomb-Wills** *glaciar* Antártida
279 K21 **Standerton** Mpumalanga, E Rep. de Sudáfrica
115 R7 **Standish** Michigan, N EEUU
82 M6 **Stanford** Kentucky, S EEUU
119 S9 **Stanford** Montana, NO EEUU
300 P19 **Stånga** Gotland, SE Suecia
299 I13 **Stange** Hedmark, S Noruega
279 L23 **Stanger** KwaZulu/Natal, E Rep. de Sudáfrica
Stanimaka *ver* Asenovgrad
Stanislau/Stanislav *ver* Ivano-Frankivs'k
127 P8 **Stanislaus** *río* California, O EEUU
Stanislavskaya Oblast' *ver* Ivano-Frankivs'ka Oblast'
Stanisławów *ver* Ivano-Frankivs'k
Stanke Dimitrov *ver* Dupnitsa
467 H20 **Stanley** *embalse* S India
535 O15 **Stanley** Tasmania, SE Australia
106 L3 **Stanley** Dakota del Norte, N EEUU
119 O13 **Stanley** Idaho, NO EEUU
83 U4 **Stanley** Virginia, NE EEUU
114 J6 **Stanley** Wisconsin, N EEUU
Stanley Pool *ver* Malebo Pool
Stanleyville *ver* Kisangani
154 G3 **Stann Creek** *distrito* SE Belice
Stann Creek *ver* Dangriga
379 R15 **Stanovoi, Montes** *cordillera* SE Federación Rusa
342 F8 **Stans** Unterwalden, C Suiza
307 O21 **Stansted** *aeropuerto internacional* (Londres) Essex, E Inglaterra, RU
535 U4 **Stanthorpe** Queensland, E Australia
106 L5 **Stanton** Dakota del Norte, N EEUU
83 N6 **Stanton** Kentucky, S EEUU
115 Q8 **Stanton** Michigan, N EEUU
107 Q14 **Stanton** Nebraska, C EEUU
95 N7 **Stanton** Texas, SO EEUU
118 H7 **Stanwood** Washington, NO EEUU
367 Y7 **Stanychno-Luhans'ke** Luhans'ka Oblast', E Ucrania
342 K7 **Stanzach** Tirol, O Austria
310 M9 **Staphorst** Overijssel, E Países Bajos
50 D18 **Staples** Ontario, S Canadá
107 T6 **Staples** Minnesota, N EEUU
106 M14 **Stapleton** Nebraska, C EEUU
95 S8 **Star** Texas, SO EEUU
546 E11 **Star, Montes** *Ind.* Pegunungan Sterren. *cordillera* Indonesia/PNG
127 S4 **Star, Pico** *monte* Nevada, O EEUU
547 Z17 **Star, Puerto** *puerto natural* San Cristóbal, SE Islas Salomón
307 J25 **Start, Punta** *cabo* SO Inglaterra, Reino Unido
103 V13 **Star City** Arkansas, C EEUU
Stara Kanjiža *ver* Kanjiža
347 M18 **Stará Ľubovňa** *Alem.* Altlublau, *Hung.* Ólubló. Východné Slovensko, E Eslovaquia
350 L10 **Stara Pazova** *Alem.* Altpasua, *Hung.* Ópazova. Serbia, N Yugoslavia
Stara Planina *ver* Balcanes, Montes
354 L9 **Stara Reka** *río* C Bulgaria
366 M5 **Stara Synyava** Jmel'nyts'ka Oblast', O Ucrania
366 I2 **Stara Vyzhivka** Volyns'ka Oblast', NO Ucrania
354 K10 **Stara Zagora** *Lat.* Augusta Trajana. Khaskovska Oblast, C Bulgaria
347 M14 **Starachowice** Kielce, SE Polonia
Staraya Belitsa *ver* Staraya Byelitsa
371 M14 **Staraya Byelitsa** *Rus.* Staraya Belitsa. Vitsyebskaya Voblasts', NE Bielorrusia
391 R5 **Staraya Mayna** Ul'yanovskaya Oblast', O Federación Rusa
371 O18 **Staraya Rudnya** *Rus.* Staraya Rudnya. Homyel'skaya Voblasts', SE Bielorrusia
382 H14 **Staraya Russa** Novgorodskaya Oblast', O Federación Rusa
107 S8 **Starbuck** Minnesota, N EEUU
555 W4 **Starbuck** *ant.* Isla Volunteer. *isla* E Kiribati
350 F13 **Staretina** *cordillera* O Bosnia-Herzegovina
Stargard in Pommern *ver* Stargard Szczeciński
346 E9 **Stargard Szczeciński** *Alem.* Stargard in Pommern. Szczecin, NO Polonia
Stari Bečej *ver* Bečej
390 K8 **Stari Oskol** Belgorodskaya Oblast', O Federación Rusa
351 F15 **Starigrad** *It.* Cittavecchia. Split-Dalmacija, S Croacia
512 Qq12 **Staring** *var.* Teluk Wawosungu. *bahía* Sulawesi, C Indonesia
382 J16 **Staritsa** Tverskaya Oblast', O Federación Rusa
91 V9 **Starke** Florida, SE EEUU
90 M4 **Starkville** Mississippi, S EEUU
319 L24 **Starnberg** *lago* SE Alemania
319 L23 **Starnberg** Baviera, SE Alemania
354 L7 **Staro Selo** *Rum.* Satul-Vechi; *ant.* Star-Smil. Razgradska Oblast, NE Bulgaria
Starobel'sk *ver* Starobil's'k
367 X8 **Starobesheve** Donets'ka Oblast', E Ucrania
367 Y6 **Starobil's'k** *Rus.* Starobel'sk. Luhans'ka Oblast', E Ucrania
Starobin *ver* Starobyn
371 K18 **Starobyn** *Rus.* Starobin. Minskaya Voblasts', S Bielorrusia
390 H6 **Starodub** Bryanskaya Oblast', O Federación Rusa
346 I8 **Starogard Gdański** *Alem.* Preussisch-Stargard. Gdańsk, N Polonia
439 P16 **Staroikan** Yuzhnyy Kazajstán, S Kazajstán
Starokonstantinov *ver* Starokostyantyniv
366 L5 **Starokostyantyniv** *Rus.* Starokonstantinov. Jmel'nyts'ka Oblast', NO Ucrania
390 K12 **Starominskaya** Krasnodarskiy Kray, SO Federación Rusa
390 K12 **Staroshcherbinovskaya** Krasnodarskiy Kray, SO Federación Rusa
391 V6 **Starosubkhangulovo** Respublika Bashkortostan, O Federación Rusa
Star-Smil *ver* Staro Selo
Startsy *ver* Kirawsk
Starum *ver* Stavoren
367 U13 **Staryy Krym** Respublika Krym, S Ucrania
366 H6 **Staryy Sambir** L'vivs'ka Oblast', O Ucrania
371 L18 **Staryya Darohi** *Rus.* Staryye Dorogi. Minskaya Voblasts', S Bielorrusia
Staryye Dorogi *ver* Staryya Darohi
391 T2 **Staryye Zyatsy** Udmurtskaya Respublika, NO Federación Rusa
319 L14 **Stassfurt** *var.* Staßfurt. Sajonia-Anhalt, C Alemania
347 M15 **Staszów** Tarnobrzeg, SE Polonia
107 W13 **State Center** Iowa, C EEUU
78 E14 **State College** Pennsylvania, NE EEUU
78 K15 **Staten** *isla* Nueva York, NE EEUU
91 U8 **Statenville** Georgia, SE EEUU
91 W5 **Statesboro** Georgia, SE EEUU
83 R9 **Statesville** Carolina del Norte, SE EEUU
300 G16 **Stathelle** Telemark, S Noruega
114 K15 **Staunton** Illinois, N EEUU
83 T5 **Staunton** Virginia, NE EEUU
300 C16 **Stavanger** Rogaland, S Noruega
311 L21 **Stavelot** *Hol.* Stablo. Lieja, E Bélgica
300 G16 **Stavern** Vestfold, S Noruega
Stavers, Isla *ver* Vostok, Isla
310 J7 **Stavoren** *Fris.* Starum. Frisia, N Países Bajos
390 M14 **Stavropol** *ant.* Voroshilovsk. Stavropol'skiy Kray, SO Federación Rusa
Stavropol' *ver* Tolyatti
390 M14 **Stavropol, Alturas de** *cordillera* SO Federación Rusa
390 M14 **Stavropol'skiy Kray** *territorio* SO Federación Rusa
355 J24 **Stavrós** *cabo* Creta, Grecia, E Mar Mediterráneo
355 K21 **Stavrós** *cabo* Náxos, Cícladas, Grecia, Mar Egeo
355 H14 **Stavrós** Macedonia Central, N Grecia
354 I12 **Stavroúpoli** *ant.* Stavroúpolis. Macedonia Oriental y Tracia, NE Grecia
Stavroúpolis *ver* Stavroúpoli
367 O6 **Stavyshche** Kyyivs'ka Oblast', N Ucrania
534 M11 **Stawell** Victoria, SE Australia
346 N9 **Stawiski** Łomża, NE Polonia
50 G14 **Stayner** Ontario, S Canadá
135 R3 **Steamboat Springs** Colorado, C EEUU
82 M8 **Stearns** Kentucky, S EEUU
139 N10 **Stebbins** Alaska, EEUU
342 K7 **Steeg** Tirol, O Austria
566 J5 **Steele** *isla* Antártida
107 N5 **Steele** Dakota del Norte, N EEUU
103 Y9 **Steele** Missouri, C EEUU
114 K16 **Steeleville** Illinois, N EEUU
103 W6 **Steelville** Missouri, C EEUU
47 O10 **Steen River** Alberta, O Canadá
311 G14 **Steenbergen** Brabante del Norte, S Países Bajos
Steenkool *ver* Bintuni
310 M8 **Steenwijk** Overijssel, N Países Bajos
367 O10 **Ştefan Vodă** *Rus.* Suvorovo. SE Moldavia
366 L9 **Ştefăneşti** Botoşani, NE Rumania
Stefanie, Lago *ver* Ch'ew Bahir
66 I5 **Stefansson** *isla* Territorios del Noroeste, N Canadá
199 H18 **Steffen, Cerro** *monte* S Chile
342 D9 **Steffisburg** Berna, C Suiza
300 J24 **Stege** Storstrøm, SE Dinamarca
366 G10 **Ştei** *Hung.* Vaskohsziklás. Bihor, O Rumania
Steier *ver* Steyr
Steierdorf/Steierdorf-Anina *ver* Anina
Steiermark *ver* Estiria
319 J19 **Steigerwald** *montes* C Alemania
Stein *ver* Stein an der Donau, Austria
311 L17 **St

391 U6 **Sterlitamak** Respublika Bashkortostan, O Federación Rusa
Sternberg *ver* Šternberk
347 H17 **Šternberk** *Alem.* Sternberg. Severní Morava, E República Checa
427 V17 **Stēroh** Suquṭrā, S Yemen
346 G11 **Stęszew** Poznań, O Polonia
Stettin *ver* Szczecin
Stettiner Haff *ver* Szczecin, Bahía de
47 Q15 **Stettler** Alberta, SO Canadá
115 V13 **Steubenville** Ohio, N EEUU
307 O21 **Stevenage** E Inglaterra, RU
114 L6 **Stevens Point** Wisconsin, N EEUU
139 R8 **Stevens Village** Alaska, EEUU
91 Q1 **Stevenson** Alabama, S EEUU
118 H11 **Stevenson** Washington, NO EEUU
139 Q13 **Stevenson, Paso** *estrecho* Alaska, EEUU
534 E1 **Stevenson Creek** *río estacional* Australia Meridional
119 P10 **Stevensville** Montana, NO EEUU
296 E25 **Stevn, Acantilados de** *cabo* E Dinamarca
199 H25 **Stewart** *isla* S Chile
543 B25 **Stewart** *isla* S NZ
531 W6 **Stewart** *monte* Queensland, E Australia
46 J6 **Stewart** *río* Territorio del Yukon, NO Canadá
46 I6 **Stewart Crossing** Territorio del Yukon, NO Canadá
46 J12 **Stewart Island** Columbia Británica, O Canadá
46 H6 **Stewart River** Territorio del Yukon, NO Canadá
47 S16 **Stewart Valley** Saskatchewan, S Canadá
103 R3 **Stewartsville** Missouri, C EEUU
107 W10 **Stewartville** Minnesota, N EEUU
Steyerlak-Anina *ver* Anina
343 T5 **Steyr** *var.* Steier. Austria Superior, N Austria
343 T5 **Steyr** *río* NO Austria
107 P11 **Stickney** Dakota del Sur, N EEUU
310 L5 **Stiens** Frisia, N Países Bajos
Stif *ver* Sétif
103 Q11 **Stigler** Oklahoma, C EEUU
335 N18 **Stigliano** Basilicata, S Italia
300 N17 **Stigtomta** Södermanland, C Suecia
46 I11 **Stikine** *río* Columbia Británica, O Canadá
Stilida/Stilís *ver* Stylída
300 G22 **Stilling** Århus, C Dinamarca
127 S5 **Stillwater** *cordillera* Nevada, O EEUU
78 I8 **Stillwater** *embalse* Nueva York, NE EEUU
107 W8 **Stillwater** Minnesota, N EEUU
103 O9 **Stillwater** Oklahoma, C EEUU
335 O22 **Stilo, Punta** *cabo* S Italia
103 R10 **Stilwell** Oklahoma, C EEUU
351 N17 **Štimlje** Serbia, S Yugoslavia
95 N1 **Stinnett** Texas, SO EEUU
351 P18 **Štip** E Macedonia
Stira *ver* Stýra
306 J12 **Stirling** C Escocia, RU
306 I12 **Stirling** *región histórica* C Escocia, RU
530 J14 **Stirling, Montes** *cordillera* Australia Occidental
296 E16 **Stjørdal** Nord-Trøndelag, C Noruega
Stochód *ver* Stokhid
319 H24 **Stockach** Baden-Württemberg, S Alemania
95 S12 **Stockdale** Texas, SO EEUU
343 X3 **Stockerau** Austria Inferior, NE Austria
300 O15 **Stockholm** *condado* C Suecia
Stockmannshof *ver* Pļaviņas
307 L18 **Stockport** NO Inglaterra, RU
239 K15 **Stocks, Monte** *accidente submarino* C Océano Atlántico
114 K3 **Stockton** *isla* Islas Apostle, Wisconsin, N EEUU
127 O8 **Stockton** California, O EEUU
102 L3 **Stockton** Kansas, C EEUU
103 S6 **Stockton** Missouri, C EEUU
103 S7 **Stockton, Lake** *embalse* Missouri, C EEUU
94 M10 **Stockton, Meseta** *llanura* Texas, SO EEUU
307 M15 **Stockton-on-Tees** *var.* Stockton on Tees. N Inglaterra, RU
106 M16 **Stockville** Nebraska, C EEUU
296 H17 **Stöde** Västernorrland, C Suecia
Stodolichi *ver* Stadolichy
502 K13 **Stōeng Trêng** *ant.* Stung Treng. Stœng Trêng, NE Camboya
351 M19 **Stogovo Karaorman** *cordillera* O Macedonia
366 J2 **Stojid** *Pol.* Stochód, *Rus.* Stojod. *río* NO Ucrania
Stoke *ver* Stoke-on-Trent
307 L19 **Stoke-on-Trent** *var.* Stoke. C Inglaterra, RU
534 M15 **Stokes, Punta** *cabo* Tasmania, SE Australia
Stojod *ver* Stojid
295 I4 **Stokkseyri** Sudhurland, SO Islandia
295 G10 **Stokmarknes** Nordland, C Noruega
Stol *ver* Veliki Krš
351 H15 **Stolac** S Bosnia-Herzegovina
Stolbce *ver* Stowbtsy
319 D16 **Stolberg** *var.* Stolberg im Rheinland. Renania del Norte-Westfalia, O Alemania
Stolberg im Rheinland *ver* Stolberg
379 Q8 **Stolbovoy** *isla* NE Federación Rusa
Stolbtsy *ver* Stowbtsy
Stołeczne Warszawskie, Województwo *ver* Warszawa
371 J20 **Stolin** *Rus.* Stolin. Brestskaya Voblasts', SO Bielorrusia
300 K14 **Stöllet** *var.* Norra Ny. Värmland, C Suecia
Stolp *ver* Słupsk
Stolpe *ver* Słupia
Stolpmünde *ver* Ustka
355 F15 **Stómio** Tesalia, C Grecia
50 I14 **Stone** *lago* Ontario, SE Canadá
91 T3 **Stone** *monte* Georgia, SE EEUU
50 J11 **Stonecliffe** Ontario, SE Canadá
306 L10 **Stonehaven** NE Escocia, RU
307 M23 **Stonehenge** *monumento antiguo* Wiltshire, S Inglaterra, RU
47 X16 **Stonewall** Manitoba, S Canadá
83 S3 **Stonewood** Virginia Occidental, NE EEUU
50 D17 **Stoney Point** Ontario, S Canadá
295 H10 **Stonglandseidet** Troms, N Noruega
78 G8 **Stony, Punta** *cabo* Nueva York, NE EEUU
127 N5 **Stony Creek** *río* California, O EEUU
47 Q14 **Stony Plain** Alberta, SO Canadá
83 R9 **Stony Point** Carolina del Norte, SE EEUU
47 T10 **Stony Rapids** Saskatchewan, C Canadá
139 P11 **Stony River** Alaska, EEUU
239 N25 **Stonybeach** *bahía* Tristan da Cunha, SE Océano Atlántico
239 N25 **Stonyhill Point** *cabo* S Tristan da Cunha
58 G10 **Stooping** *río* Ontario, C Canadá
295 P1 **Stor** *isla* NE Svalbard
318 I9 **Stör** *río* N Alemania
318 L10 **Stör, Canal** *canal* N Alemania
300 M15 **Storå** Örebro, S Suecia
300 J16 **Stora Gla** *lago* C Suecia
300 I16 **Stora Le** *Nor.* Store Le. *lago* Noruega/Suecia
295 I12 **Stora Lulevatten** *lago* N Suecia
295 H13 **Storavan** *lago* N Suecia
296 I20 **Storby** Åland, SO Finlandia
299 E10 **Stordalen** Møre og Romsdal, S Noruega
300 J24 **Store Heddinge** Storstrøm, SE Dinamarca
Store Le *ver* Stora Le
300 B14 **Store Sotra** *isla* S Noruega
Storebelt *ver* Gran Belt
Storebælt *ver* Gran Belt
300 M19 **Storebro** Kalmar, S Suecia
296 E16 **Støren** Sør-Trøndelag, S Noruega
295 O4 **Storfjorden** *fiordo* S Noruega
300 L15 **Storfors** Värmland, C Suecia
295 G13 **Storforshei** Nordland, C Noruega
Storhammer *ver* Hamar
296 F16 **Storlien** Jämtland, C Suecia
107 S13 **Storm** *lago* Iowa, C EEUU
535 P17 **Storm, Bahía** *ensenada* Tasmania, SE Australia
107 T12 **Storm Lake** Iowa, C EEUU
306 G7 **Stornoway** NO Escocia, RU
Storojineț *ver* Storozhynets'
383 S10 **Storozhevsk** Respublika Komi, NO Federación Rusa
Storozhinets *ver* Storozhynets'
366 K8 **Storozhynets'** *Alem.* Storozynetz, *Rum.* Storojineț, *Rus.* Storozhinets. Chernivets'ka Oblast', O Ucrania
Storozynetz *ver* Storozhynets'
295 H11 **Storriten** *monte* C Noruega
79 N12 **Storrs** Connecticut, NE EEUU
299 I11 **Storsjøen** *lago* S Noruega
299 N13 **Storsjön** *lago* C Suecia
296 F16 **Storsjön** *lago* C Suecia
295 I9 **Storsteinnes** Troms, N Noruega
300 I24 **Storstrøm** *of.* Storstrøms Amt. *condado* SE Dinamarca
296 J14 **Storsund** Norrbotten, N Suecia
296 F16 **Storsylen** *monte* S Noruega
295 H11 **Stortoppen** *monte* N Suecia
296 H14 **Storuman** *lago* N Suecia
296 H14 **Storuman** Västerbotten, N Suecia
299 N13 **Storvik** Gävleborg, C Suecia
300 O14 **Storvreta** Uppsala, C Suecia
107 V13 **Story City** Iowa, C EEUU
47 V17 **Stoughton** Saskatchewan, S Canadá
79 O11 **Stoughton** Massachusetts, NE EEUU
114 L9 **Stoughton** Wisconsin, N EEUU
307 L23 **Stour** *río* E Inglaterra, RU
307 P21 **Stour** *río* S Inglaterra, RU
103 T5 **Stover** Missouri, C EEUU
300 G21 **Støvring** Nordjylland, N Dinamarca
371 J17 **Stowbtsy** *Pol.* Stolbce, *Rus.* Stolbtsy. Minskaya Voblasts', C Bielorrusia
95 X11 **Stowell** Texas, SO EEUU
307 P20 **Stowmarket** E Inglaterra, RU
354 N8 **Stozher** Varnenska Oblast, NE Bulgaria
307 E14 **Strabane** *Ir.* An Srath Bán. O Irlanda del Norte, RU
535 V3 **Stradbroke Norte** *isla* Queensland, E Australia
535 V3 **Stradbroke Sur** *isla* Queensland, E Australia
103 T7 **Strafford** Missouri, C EEUU
535 N17 **Strahan** Tasmania, SE Australia
347 C18 **Strakonice** *Alem.* Strakonitz. Jižní Čechy, SO República Checa
Strakonitz *ver* Strakonice
318 N8 **Stralsund** Mecklemburgo-Pomerania Anterior, NE Alemania
311 L16 **Stramproy** Limburgo, SE Países Bajos
279 E26 **Strand** Western Cape, SO Rep. de Sudáfrica
299 E10 **Stranda** Møre og Romsdal, S Noruega
307 G15 **Strangford Lough** *Ir.* Loch Cuan. *estuario* E Irlanda del Norte, RU
300 N16 **Strängnäs** Södermanland, C Suecia
307 E14 **Stranorlar** *Ir.* Srath an Urláir. NO Irlanda
307 H14 **Stranraer** S Escocia, RU
Strasbourg *ver* Estrasburgo, Francia
47 U16 **Strasbourg** Saskatchewan, S Canadá
Sudán Francés *ver* Mali
135 U4 **Strasburg** Colorado, C EEUU
107 N7 **Strasburg** Dakota del Norte, N EEUU
115 U12 **Strasburg** Ohio, N EEUU
83 U3 **Strasburg** Virginia, NE EEUU
367 N10 **Străşeni** *var.* Strasheny. C Moldavia
Strasheny *ver* Străşeni
343 T8 **Strassburg** Carintia, S Austria
Strassburg *ver* Aiud, Rumania
311 M25 **Strassen** Luxemburgo, S Luxemburgo
343 R5 **Strasswalchen** Salzburgo, C Austria
50 F16 **Stratford** Ontario, S Canadá
542 K10 **Stratford** Taranaki, Isla Norte, Nueva Zelanda
127 Q11 **Stratford** California, O EEUU
107 V13 **Stratford** Iowa, C EEUU
103 O12 **Stratford** Oklahoma, C EEUU
95 N1 **Stratford** Texas, SO EEUU
114 K6 **Stratford** Wisconsin, N EEUU
Stratford *ver* Stratford-upon-Avon
307 M20 **Stratford-upon-Avon** *var.* Stratford. C Inglaterra, RU
535 O17 **Strathgordon** Tasmania, SE Australia
47 Q16 **Strathmore** Alberta, SO Canadá
127 R11 **Strathmore** California, O EEUU
50 E16 **Strathroy** Ontario, S Canadá
306 I6 **Strathy, Punta** *cabo* N Escocia, Reino Unido
78 M10 **Stratton** *monte* Vermont, NE EEUU
135 W4 **Stratton** Colorado, C EEUU
79 P6 **Stratton** Maine, NE EEUU
319 N21 **Straubing** Baviera, SE Alemania
295 G12 **Straumen** Nordland, C Noruega
318 O12 **Strausberg** Brandeburgo, E Alemania
134 M3 **Strawberry** *embalse* Utah, O EEUU
118 K13 **Strawberry** *monte* Oregón, NO EEUU
134 M4 **Strawberry** *río* Utah, O EEUU
107 X12 **Strawberry Point** Iowa, C EEUU
95 R7 **Strawn** Texas, SO EEUU
351 P17 **Straža** *monte* Bulgaria/ Macedonia
347 I19 **Strážov** *Hung.* Sztrazsó. *monte* NO Eslovaquia
534 E7 **Streaky** *bahía* Australia Meridional
534 F7 **Streaky Bay** Australia Meridional
114 L12 **Streator** Illinois, N EEUU
Streckenbach *ver* Świdnik
347 J19 **Stredné Slovensko** *región* C Eslovaquia
347 C17 **Střední Čechy** *of.* Středočeský Kraj. *región* O República Checa
Strednogorie *ver* Pirdop
107 O6 **Streeter** Dakota del Norte, N EEUU
95 U8 **Streetman** Texas, SO EEUU
366 G13 **Strehaia** Mehedinți, SO Rumania
Strehlen *ver* Strzelin
354 I10 **Strelcha** Plovdivska Oblast, C Bulgaria
378 M14 **Strelka** Krasnoyarskiy Kray, C Federación Rusa
382 L6 **Strel'na** *río* NO Federación Rusa
370 H7 **Strenči** *Alem.* Stackeln. Valka, N Letonia
342 K8 **Strengen** Tirol, O Austria
334 C6 **Stresa** Piamonte, NE Italia
Streshin *ver* Streshyn
371 N18 **Streshyn** *Rus.* Streshin. Homyel'skaya Voblasts', SE Bielorrusia
378 J13 **Strezhevoy** Tomskaya Oblast', C Federación Rusa
300 G23 **Strib** Fyn, C Dinamarca
347 A17 **Stříbro** *Alem.* Mies. Západní Čechy, O República Checa
546 E13 **Strickland** *río* SO PNG
Striegau *ver* Strzegom
Strigonium *ver* Esztergom
310 H13 **Strijen** Holanda Meridional, SO Países Bajos
199 H21 **Strobel** *lago* S Argentina
195 B25 **Stroeder** Buenos Aires, E Argentina
355 C20 **Strofádes** *isla* Islas Jónicas, Grecia, C Mar Mediterráneo
Strofilia *ver* Strofyliá
355 G17 **Strofyliá** *var.* Strofilia. Eubea, C Grecia
318 O10 **Strom** *río* NE Alemania
335 L22 **Stromboli** *isla* Islas Eolias, S Italia
335 L22 **Stromboli** *volcán* Isla Stromboli, SO Italia
306 H9 **Stromeferry** N Escocia, RU
306 J5 **Stromness** N Escocia, RU
296 G15 **Ströms Vattudal** *valle* N Suecia
299 N11 **Strömsbruk** Gävleborg, C Suecia
107 Q15 **Stromsburg** Nebraska, C EEUU
300 K21 **Strömsnäsbruk** Kronoberg, S Suecia
300 I17 **Strömstad** Göteborg och Bohus, S Suecia
296 G16 **Strömsund** Jämtland, C Suecia
103 V14 **Strong** Arkansas, C EEUU
Strongilí *ver* Strongylí
335 O21 **Strongoli** Calabria, SO Italia
115 T11 **Strongsville** Ohio, N EEUU
355 Q23 **Strongylí** *var.* Strongilí. *isla* SE Grecia
306 K5 **Stronsay** *isla* NE Escocia, RU
307 L21 **Stroud** C Inglaterra, RU
103 O10 **Stroud** Oklahoma, C EEUU
78 I14 **Stroudsburg** Pennsylvania, NE EEUU
300 F21 **Struer** Ringkøbing, O Dinamarca
351 M20 **Struga** SO Macedonia
Strugi-Kranyse *ver* Strugi-Krasnyye
382 G14 **Strugi-Krasnyye** *var.* Strugi-Kranyse. Pskovskaya Oblast', O Federación Rusa
354 G11 **Struma** *Gri.* Strymónas. *río* Bulgaria/ Grecia *ver también* Strymónas
354 G13 **Strymonas** *var.* Strimon, *Búl.* Struma. *río* Bulgaria/Grecia *ver también* Struma
307 G21 **Strumble** *cabo* SO Gales, RU
351 Q19 **Strumeshnitsa** *Mac.* Strumica. *río* Bulgaria/Macedonia
351 Q19 **Strumica** E Macedonia
Strumica *ver* Strumeshnitsa
354 G11 **Strumyani** Sofiyska Oblast, SO Bulgaria
531 P4 **Strut** *llanura* Territorio del Norte, N Australia
115 V12 **Struthers** Ohio, N EEUU
354 I10 **Stryama** *río* C Bulgaria
366 I6 **Stryy** L'vivs'ka Oblast', NO Ucrania
366 H6 **Stryy** *río* O Ucrania
347 F14 **Strzegom** *Alem.* Striegau. Wałbrzych, SO Polonia
346 E10 **Strzelce Krajeńskie** *Alem.* Friedeberg Neumark. Gorzów, O Polonia
347 I15 **Strzelce Opolskie** *Alem.* Gross Strehlitz. Opole, SO Polonia
534 J3 **Strzelecki** *desierto* Australia Meridional
534 K3 **Strzelecki Creek** *río estacional* Australia Meridional
347 G15 **Strzelin** *Alem.* Strehlen. Wrocław, SO Polonia
346 I11 **Strzelno** Bydgoszcz, C Polonia
347 N17 **Strzyżów** Rzeszów, SE Polonia
Stua Laighean *ver* Leinster, Monte
139 N10 **Stuart** *isla* Alaska, EEUU
46 L13 **Stuart** *lago* Columbia Británica, SO Canadá
534 F3 **Stuart** *montes* Australia Meridional
46 L13 **Stuart** *río* Columbia Británica, SO Canadá
91 Y13 **Stuart** Florida, SE EEUU
107 U14 **Stuart** Iowa, C EEUU
107 O13 **Stuart** Nebraska, C EEUU
83 S8 **Stuart** Virginia, NE EEUU
543 B22 **Stuart, Montes** *cordillera* Isla Sur, NZ
Stubaital *ver* Neustift im Stubaital
300 I24 **Stubbekøbing** Storstrøm, SE Dinamarca
159 P14 **Stubbs** San Vicente, San Vicente y las Granadinas
343 V6 **Stübming** *río* E Austria
354 J11 **Studen Kladenets** *embalse* S Bulgaria
543 G21 **Studholme** Canterbury, Isla Sur, Nueva Zelanda
Stuhlweissenberg *ver* Székesfehérvár
Stuhm *ver* Sztum
58 C7 **Stull** *lago* Ontario, C Canadá
Stung Treng *ver* Stœng Trêng
390 L4 **Stupino** Moskovskaya Oblast', O Federación Rusa
58 C11 **Sturgeon** *lago* Ontario, S Canadá
114 M3 **Sturgeon** *río* Michigan, N EEUU
50 G10 **Sturgeon** *río* Ontario, S Canadá
103 U4 **Sturgeon** Missouri, C EEUU
115 N6 **Sturgeon Bay** Wisconsin, N EEUU
50 G11 **Sturgeon Falls** Ontario, S Canadá
106 J9 **Sturgis** Dakota del Sur, N EEUU
82 H6 **Sturgis** Kentucky, S EEUU
115 P11 **Sturgis** Michigan, N EEUU
350 D10 **Šturlić** NO Bosnia-Herzegovina
347 J22 **Štúrovo** *Hung.* Párkány; *ant.* Parkan. Západné Slovensko, S Eslovaquia
531 T9 **Sturt, Desierto Pedregoso** *desierto* Australia Meridional
534 L4 **Sturt, Monte** *colina* Nueva Gales del Sur, SE Australia
279 J25 **Stutterheim** Eastern Cape, S Rep. de Sudáfrica
319 H21 **Stuttgart** Baden-Württemberg, SO Alemania
103 W12 **Stuttgart** Arkansas, C EEUU
295 H2 **Stykkishólmur** Vesturland, O Islandia
355 F17 **Stylída** *var.* Stilida, Stilís. Grecia Central, C Grecia
366 K2 **Styr** *Rus.* Styr'. *río* Bielorrusia/Ucrania
355 I19 **Stýra** *var.* Stira. Évvoia, C Grecia
Su *ver* Jiangsu
Su Xian *ver* Suzhou
Sua *ver* Sowa
512 S17 **Suai** Timor, C Indonesia
174 G9 **Suaita** Santander, C Colombia
274 I7 **Suakin** *var.* Sawakin. Mar Rojo, NE Sudán
487 T13 **Suao** *Jap.* Suō. N Taiwán
Suao *ver* Suau
146 G6 **Suaqui Grande** Sonora, NO México
195 A16 **Suardi** Santa Fe, C Argentina
174 D11 **Suárez** Cauca, SO Colombia
547 N17 **Suau** *var.* Suao. Isla Suaul, SE PNG
370 G12 **Subačius** Kupiškis, NE Lituania
511 Jj14 **Subang** *ant.* Soebang. Java, C Indonesia
511 Gg5 **Subang** *aeropuerto internacional* (Kuala Lumpur) Pahang, Malasia peninsular
370 I11 **Subate** Daugvapils, SE Letonia
419 N5 **Subaykhān** Dayr az Zawr, E Siria
165 P8 **Subei** *var.* Dangchengwan, Subei Mongolzu Zizhixian. Gansu, N China
Subei Mongolzu Zizhixian *ver* Subei
511 K5 **Subi Besar** *isla* Islas Natuna, O Indonesia
Subiyah *ver* Aş Şubayḥīyah
102 I7 **Sublette** Kansas, C EEUU
350 K8 **Subotica** *Alem.* Maria-Theresiopel, *Hung.* Szabadka. Serbia, N Yugoslavia
366 K9 **Suceava** *Alem.* Suczawa. *río* N Rumania
366 K9 **Suceava** *Alem.* Suczawa, *Hung.* Szucsava. Suceava, NE Rumania
366 J9 **Suceava** *condado* NE Rumania
350 E12 **Sučevići** Zadar-Knin, C Croacia
347 K17 **Sucha Beskidzka** Bielsko-Biała, S Polonia
347 M14 **Suchedniów** Kielce, SE Polonia
154 A2 **Suchitepéquez** *of.* Departamento de Suchitepéquez. *departamento* SO Guatemala
Su-chou *ver* Suzhou
Suchow *ver* Suzhou, Jiangsu, China
Suchow *ver* Xuzhou, Jiangsu, China
307 D17 **Suck** *río* C Irlanda
546 M16 **Suckling** *monte* S PNG
179 L19 **Sucre** *hist.* Chuquisaca, La Plata. *capital de estado* (Bolivia-capital legal) Chuquisaca, S Bolivia
174 E6 **Sucre** Santander, N Colombia
174 E6 **Sucre** *of.* Departamento de Sucre. *provincia* N Colombia
178 A7 **Sucre** Manabí, O Ecuador
175 O5 **Sucre** *of.* Estado Sucre. *estado* NE Venezuela
178 D6 **Sucumbíos** *provincia* NE Ecuador
351 G15 **Sućuraj** Split-Dalmacija, S Croacia
186 K10 **Sucuriju** Amapá, NE Brasil
Suczawa *ver* Suceava
267 E16 **Sud** *provincia* S Camerún
Sud, Canal du *ver* Gonâve, Canal de la
557 Q14 **Sud, Province** *provincia* S Nueva Caledonia
267 N20 **Sud Kivu** *of.* Région Sud Kivu. *región* E Rep. Dem. del Congo
517 X17 **Sud Ouest, Pointe** *cabo* SO Mauricio
382 K13 **Suda** *río* NO Federación Rusa
Suda *ver* Soúda
279 G23 **Sudáfrica, República de** *of.* República de Sudáfrica, *Afr.* Suid-Afrika, *Ing.* South Africa *repúblicaepública* S África
367 U13 **Sudak** Respublika Krym, S Ucrania
94 M4 **Sudan** Texas, SO EEUU
274 C10 **Sudán** *of.* República de Sudán, *Ar.* Jumhuriyat as-Sudan; *ant.* Sudán Anglo-Egipcio. *repúblicaepública* N África
Sudan, Jumhuriyat as- *ver* Sudán
50 F10 **Sudbury** Ontario, S Canadá
307 P20 **Sudbury** E Inglaterra, RU
274 E13 **Sudd** *región pantanosa* S Sudán
318 K10 **Sude** *río* N Alemania
Sudest, Isla *ver* Tagula, Isla
347 E15 **Sudetes** *var.* Sudeten, Montes Sudetic, *Ch./Pol.* Sudety. *cordillera* República Checa/Polonia
Sudeten/Sudetic, Montes *ver* Sudetes
295 G1 **Sudhureyri** Vestfirdhir, NO Islandia
295 J4 **Sudhurland** *región* S Islandia
513 Xx12 **Sudirman, Montes** *cordillera* Irian Jaya, E Indonesia
382 M15 **Sudislavl'** Kostromskaya Oblast', NO Federación Rusa
Südkarpaten *ver* Cárpatos Meridionales
Südliche Morava *ver* Južna Morava
318 E12 **Süd-Nord-Kanal** *canal* NO Alemania
390 M3 **Sudogda** Vladimirskaya Oblast', O Federación Rusa
Sudostroy *ver* Severodvinsk
267 C15 **Sud-Ouest** *provincia* O Camerún
390 J8 **Sudzha** Kurskaya Oblast', O Federación Rusa
275 D15 **Sue** *río* S Sudán
331 S10 **Sueca** País Valenciano, E España
296 G18 **Suecia** *of.* Reino de Suecia, *Sue.* Sverige. *monarquía* N Europa
146 J4 **Sueco, El** Chihuahua, N México
354 I10 **Süedinenie** Plovdivska Oblast, C Bulgaria
Suero *ver* Alzira
107 U9 **Sueur, Le** Minnesota, N EEUU
255 X8 **Suez** *Ar.* As Suways, El Suweis. NE Egipto
255 W7 **Suez** *Ar.* Qanāt as Suways. *canal* NE Egipto
255 X8 **Suez** *Ar.* Khalīj as Suways. *golfo* NE Egipto
47 R17 **Suffield** Alberta, SO Canadá
83 X7 **Suffolk** Virginia, NE EEUU
307 P20 **Suffolk** *región histórica* E Inglaterra, RU
430 J2 **Şūfiān** Āżarbāyjān-e Khāvarī, N Irán
115 R3 **Sugar** *isla* Michigan, N EEUU
115 N12 **Sugar Creek** *río* Illinois, N EEUU
114 L13 **Sugar Creek** *río* Illinois, N EEUU
95 V11 **Sugar Land** Texas, SO EEUU
239 G24 **Sugar Loaf, Punta** *cabo* N Santa Elena
79 P6 **Sugarloaf** *monte* Maine, NE EEUU
414 G16 **Suğla Gölü** *lago* SO Turquía
379 D10 **Sugoy** *río* E Federación Rusa
443 U11 **Sugum** *monte* SO Kirguizistán
478 F7 **Sugun** Xinjiang Uygur Zizhiqu, O China
512 O2 **Sugut, Sungai** *río* Malasia Oriental
165 O9 **Suhai** *lago* C China
490 K14 **Suhait** Nei Mongol Zizhiqu, N China
427 X7 **Ṣuḥār** *var.* Sohar. N Omán
490 L6 **Sühbaatar** Selenge, N Mongolia
491 P9 **Sühbaatar** *provincia* E Mongolia
319 K17 **Suhl** Turingia, C Alemania
342 F7 **Suhr** Aargau, N Suiza
Sui Xian *ver* Suizhou
487 O12 **Suichuan** Jiangxi, S China
Suid-Afrika *ver* Sudáfrica, República de
486 L4 **Suide** Shaanxi, C China
Suidwes-Afrika *ver* Namibia
491 Y9 **Suifenhe** Heilongjiang, NE China
Suigen *ver* Suwŏn
491 W8 **Suihua** Heilongjiang, NE China
Súilí, Loch *ver* Swilly, Lough
487 Q6 **Suining** Jiangsu, E China
486 I9 **Suining** Sichuan, C China
323 Q4 **Suippes** Marne, N Francia
307 E20 **Suir** *Ir.* An tSiúir. *río* S Irlanda
498 H10 **Suita** Ōsaka, Honshū, SO Japón
486 L16 **Suixi** Guangdong, S China
342 E9 **Suiza** *of.* Confederación Helvética, *Fr.* Suisse, *Alem.* Schweiz, *It.* Svizzera; *ant.* Helvetia. *repúblicaepública federal* C Europa
491 T13 **Suizhong** Liaoning, NE China
487 N8 **Suizhou** *ant.* Sui Xian. Hubei, C China
443 R11 **Sŭj** *Rus.* Soj. Farghona Wiloyati, E Uzbekistán
Sŭj *ver* Soj
451 P17 **Sujāwal** Sind, SE Pakistán
390 J5 **Sujinichi** Kaluzhskaya Oblast', O Federación Rusa
Sujumi *ver* Sojumi
511 Jj14 **Sukabumi** *ant.* Soekaboemi. Java, C Indonesia
511 Kk9 **Sukadana, Teluk** *bahía* Borneo, O Indonesia
499 N10 **Sukagawa** Fukushima, Honshū, C Japón
Sukarnapura *ver* Jayapura
Sukarno, Puntjak *ver* Jaya, Puncak
354 N8 **Sukha Reka** *río* NE Bulgaria
Sukhne *ver* As Sukhnah
502 H11 **Sukhothāi** *var.* Sukotai. Sukhothai, O Tailandia
Sukkertoppen *ver* Maniitsoq
451 Q13 **Sukkur** Sind, SE Pakistán
Sukotai *ver* Sukhothai
Sukra Bay *ver* Ṣawqirah, Dawḥat
383 V15 **Suksun** Permskaya Oblast', NO Federación Rusa
498 E10 **Sukumo** Kōchi, Shikoku, SO Japón
299 B12 **Sula** *isla* S Noruega
383 Q5 **Sula** *río* NO Federación Rusa
367 R5 **Sula** *río* N Ucrania
512 Rr10 **Sula, Islas** *archipiélago* C Indonesia
306 F5 **Sula Sgeir** *isla* NO Escocia, RU
154 H6 **Sulaco** *río* NO Honduras
451 S10 **Sulaimān, Montes** *cordillera* C Pakistán
Sulaimaniya *ver* As Sulaymānīyah
391 Q16 **Sulak** *río* SO Federación Rusa
391 Q16 **Sulak** Respublika Dagestan, SO Federación Rusa
414 I12 **Sulakyurt** *var.* Konur. Kırıkkale, N Turquía
512 R17 **Sulamu** Timor, S Indonesia
512 Pp10 **Sulawesi** *Esp.* Célebes. *isla* C Indonesia
Sulawesi, Laut *ver* Celebes, Mar de
512 P11 **Sulawesi Selatan** *of.* Propinsi Sulawesi Selatan, *Esp.* Célebes Meridional. *provincia* C Indonesia
Sulawesi Septentrional *ver* Sulawesi Utara
512 Q9 **Sulawesi Tengah** *of.* Propinsi Sulawesi Tengah, *Esp.* Célebes Central. *provincia* N Indonesia
512 Q11 **Sulawesi Tenggara** *of.* Propinsi Sulawesi Tenggara, *Esp.* Célebes Suroriental. *provincia* C Indonesia
512 Qq7 **Sulawesi Utara** *of.* Propinsi Sulawesi Utara, *Esp.* Célebes Septentrional. *provincia* N Indonesia
419 T5 **Sulaymān Beg** N Irak
300 D15 **Suldalsvatnet** *lago* S Noruega
306 I5 **Sule Skerry** *isla* N Escocia, RU
346 E12 **Sulechów** *Alem.* Züllichau. Zielona Góra, O Polonia
346 E11 **Sulęcin** Gorzów, O Polonia
259 U14 **Suleja** Níger, C Nigeria
347 K14 **Sulejów** Piotrków, S Polonia
Suliag *ver* Sohâg
258 J16 **Sulima** S Sierra Leona
367 O13 **Sulina** Tulcea, SE Rumania
367 N13 **Sulina, Brazo** *río* SE Rumania
318 H12 **Sulingen** Baja Sajonia, NO Alemania
295 H12 **Suliskongen** *monte* C Noruega
295 H12 **Sulitjelma** Nordland, C Noruega
178 A9 **Sullana** Piura, NO Perú
91 N3 **Sulligent** Alabama, S EEUU
114 M14 **Sullivan** Illinois, N EEUU
115 N15 **Sullivan** Indiana, N EEUU
103 W5 **Sullivan** Missouri, C EEUU
Sullivan, Isla *ver* Lanbi Kyun
306 M1 **Sullom Voe** NE Escocia, RU
323 O7 **Sully-sur-Loire** Loiret, C Francia
Sulmo *ver* Sulmona
335 K15 **Sulmona** *ant.* Sulmo. Abruzos, C Italia
Sulo *ver* Shule He
354 M11 **Süloğlu** Edirne, NO Turquía
95 W5 **Sulphur** *río* Arkansas/Texas, SO EEUU
90 G9 **Sulphur** Luisiana, S EEUU
103 O12 **Sulphur** Oklahoma, C EEUU
106 K9 **Sulphur Creek** *río* Dakota del Sur, N EEUU
94 M5 **Sulphur Draw** *río* Texas, SO EEUU
95 V6 **Sulphur Springs** Texas, SO EEUU
94 M6 **Sulphur Springs Draw** *río* Texas, SO EEUU
50 D8 **Sultan** Ontario, S Canadá
Sultan Alonto, Lago *ver* Lanao, Lago
414 G15 **Sultan Dağları** *cordillera* C Turquía
503 U16 **Sultan Kudarat** *var.* Nuling. Mindanao, S Filipinas
Sultānābād *ver* Arāk
354 N13 **Sultanköy** Tekirdağ, NO Turquía
462 M13 **Sultānpur** Uttar Pradesh, N India
503 T17 **Sulu** *archipiélago* SO Filipinas
512 Pp1 **Sulu** *Ind.* Laut Sulu. *mar* SO Filipinas
558 H8 **Sulu, Cuenca de** *accidente submarino* SE Mar de la China Meridional
Sulu, Laut *ver* Sulu, Mar de
Sülüktü *ver* Sulyukta
439 O15 **Sulutobe** *Kaz.* Sulütöbe. Qyzylorda, S Kazajstán
443 Q11 **Sulyukta** *Kir.* Sülüktü. Oshskaya Oblast', SO Kirguizistán
Sulz *ver* Sulz am Neckar
319 G22 **Sulz am Neckar** *var.* Sulz. Baden-Württemberg, SO Alemania
319 L20 **Sulzbach-Rosenberg** Baviera, SE Alemania
567 N13 **Sulzberger** *bahía* Antártida
Sumail *ver* Summēl
351 F15 **Sumartin** Split-Dalmacija, S Croacia
118 H6 **Sumas** Washington, NO EEUU
Sumatera *ver* Sumatra
510 G9 **Sumatera Barat** *of.* Propinsi Sumatera Barat, *Esp.* Sumatra Occidental. *provincia* O Indonesia
511 Hh11 **Sumatera Selatan** *of.* Propinsi Sumatera Selatan, *Esp.* Sumatra Meridional. *provincia* O Indonesia
510 Ff6 **Sumatera Utara** *of.* Propinsi Sumatra Utara, *Esp.* Sumatra Septentrional. *provincia* O Indonesia
511 Gg7 **Sumatra** *Ind.* Sumatera. *isla* O Indonesia
Sumatra Meridional *ver* Sumatra Selatan
Sumatra Occidental *ver* Sumatera Barat
Šumava *ver* Selva de Bohemia
Sumayl *ver* Summēl
419 U7 **Sumayr al Muḥammad** E Irak
512 P16 **Sumba** *estrecho* Nusa Tenggara, S Indonesia
512 P17 **Sumba** *var.* Isla Sandalwood; *ant.* Soemba. *isla* Nusa Tenggara, C Indonesia
442 D12 **Sumbar** *río* O Turkmenistán
512 Oo16 **Sumbawa** *ant.* Soembawa. *isla* Nusa Tenggara, C Indonesia
512 O16 **Sumbawabesar** Sumbawa, S Indonesia
275 F23 **Sumbawanga** Rukwa, O Tanzania
278 B12 **Sumbe** *ant.* N'Gunza, *Port.* Novo Redondo. Cuanza Sur, O Angola
306 M3 **Sumburgh** *cabo* NE Escocia, RU
347 H23 **Sümeg** Veszprém, O Hungría
274 C12 **Sumeih** Southern Darfur, S Sudán
511 Mm14 **Sumenep** *ant.* Soemenep. Isla Madura, C Indonesia
Sumgait *ver* Sumqayıt, Azerbaiy

414 F12 **Sündiken Dağları** *cordillera* C Turquía
94 M5 **Sundown** Texas, SO EEUU
47 P16 **Sundre** Alberta, SO Canadá
50 H12 **Sundridge** Ontario, S Canadá
296 H17 **Sundsvall** Västernorrland, C Suecia
102 H4 **Sunflower** *monte* Kansas, C EEUU
502 H11 **Sung Men** Phrae, NO Tailandia
511 Gg4 **Sungai Bernaam** *río* Malasia peninsular
502 I17 **Sungai Kolok** *var.* Sungai Ko-Lok. Narathiwat, SO Tailandia
511 Ii12 **Sungaibuntu** Sumatra, SO Indonesia
511 Gg9 **Sungaidareh** Sumatra, O Indonesia
511 Gg10 **Sungaipenuh** *ant.* Soengaipenoeh. Sumatra, O Indonesia
511 Kk8 **Sungaipinyuh** Borneo, C Indonesia
Sungari *ver* Songhua Jiang
Sungaria *ver* Dzungaria
Sungei Pahang *ver* Pahang, Sungai
279 M15 **Sungo** Tete, NO Mozambique
511 Ii10 **Sungsang** Sumatra, O Indonesia
354 M9 **Sungurlare** Burgaska Oblast, E Bulgaria
414 J12 **Sungurlu** Çorum, N Turquía
350 F9 **Sunja** Sisak-Moslavina, C Croacia
299 F9 **Sunndalen** *valle* S Noruega
299 F9 **Sunndalsøra** Møre og Romsdal, S Noruega
300 K15 **Sunne** Värmland, C Suecia
300 O15 **Sunnersta** Uppsala, C Suecia
299 C11 **Sunnfjord** *región física* S Noruega
300 C15 **Sunnhordland** *región física* S Noruega
299 D10 **Sunnmøre** *región física* S Noruega
135 N4 **Sunnyside** Utah, O EEUU
118 J10 **Sunnyside** Washington, NO EEUU
127 N9 **Sunnyvale** California, O EEUU
Sunqur *ver* Sonqor
95 N1 **Sunray** Texas, SO EEUU
90 I8 **Sunset** Luisiana, S EEUU
95 S5 **Sunset** Texas, SO EEUU
531 Z10 **Sunshine Coast** *región histórica* Queensland, E Australia
379 P13 **Suntar** Respublika Saja (Yakutiya), NE Federación Rusa
139 R10 **Suntrana** Alaska, EEUU
450 J15 **Suntsar** Baluchistān, SO Pakistán
491 W15 **Sunwi-do** *isla* SO Corea del Norte
491 W6 **Sunwu** Heilongjiang, NE China
259 O16 **Sunyani** O Ghana
Suō *ver* Suao
296 M17 **Suolahti** Keski-Suomi, C Finlandia
Suoločielgi *ver* Saariselkä
Suomen Tasavalta/Suomi *ver* Finlandia
Suomenlahti *ver* Finlandia, Golfo de
296 N14 **Suomussalmi** Oulu, E Finlandia
498 D9 **Suō-nada** *mar* SO Japón
296 M17 **Suonenjoki** Kuopio, C Finlandia
502 K14 **Suōng** Kâmpóng Cham, C Camboya
382 I10 **Suoyarvi** Respublika Kareliya, NO Federación Rusa
Supanburi *ver* Suphan Buri
179 D14 **Supe** Lima, O Perú
51 V7 **Superior** *lago* Québec, SE Canadá
115 N2 **Superior** *Fr.* Lac Supérieur. *lago* Canadá/EEUU
147 S17 **Superior** *laguna* S México
46 M14 **Superior** Arizona, SO EEUU
119 O9 **Superior** Montana, NO EEUU
107 P17 **Superior** Nebraska, C EEUU
114 I3 **Superior** Wisconsin, N EEUU
134 L13 **Superstition, Montes** *cordillera* Arizona, SO EEUU
351 F14 **Supetar** *It.* San Pietro. Split-Dalmacija, S Croacia
502 H12 **Suphan Buri** *var.* Supanburi. Suphan Buri, O Tailandia
513 W9 **Supiori** *isla* E Indonesia
556 L1 **Supply** *arrecife* N Islas Marianas Septentrionales
567 O7 **Support Force** *glaciar* Antártida
415 R10 **Sup'sa** *var.* Supsa. *río* O Georgia
Sūq 'Abs *ver* 'Abs
419 W12 **Sūq ash Shuyūkh** SE Irak
418 H4 **Ṣuqaylibīyah** Ḥamāh, O Siria
487 Q6 **Suqian** Jiangsu, E China
Suqrah *ver* Ṣawqirah
Suqrah, Bahía *ver* Ṣawqirah, Dawḥat
427 V16 **Suquṭrā** *var.* Sokotra, Socotra *Esp.* Socotora. *isla* SE Yemen
295 O4 **Sur** *cabo* SO Svalbard
555 V17 **Sur** *cabo* Isla de Pascua, Chile, E Océano Pacífico
275 I17 **Sur** *isla* NO Kenia
543 C20 **Sur** *isla* S NZ
427 Z8 **Ṣūr** NE Omán
Ṣūr *ver* Soûr
119 U15 **Sur, Paso** *paso* Wyoming, C EEUU
556 H13 **Sur, Paso** *pasaje* Islas Chuuk, C Micronesia
127 N11 **Sur, Point** *cabo* California, O EEUU
239 G15 **Sur, Punta** *cabo* S Isla Ascensión
115 R6 **Sur, Punta** *cabo* Michigan, N EEUU
195 E22 **Sur, Punta** *cabo* E Argentina
115 T16 **Sur, Punta** Ohio, N EEUU
Sur, Punta *ver* Ka Lae
391 P5 **Sura** Penzenskaya Oblast', O Federación Rusa
391 P4 **Sura** *río* O Federación Rusa
451 N12 **Sūrāb** Baluchistān, SO Pakistán
Surabaja *ver* Surabaya
511 M15 **Surabaya** *ant.* Soerabaja, Surabaja. Java, C Indonesia
300 N15 **Surahammar** Västmanland, C Suecia
511 L15 **Surakarta** *ant.* Soerakarta. Java, S Indonesia
Surajany *ver* Suraxanı
503 V16 **Surallah** Mindanao, S Filipinas
38 J18 **Sudamericana, Placa** *accidente tectónico*
415 S10 **Surami** C Georgia
431 X13 **Sūrān** Sīstān va Balūchestān, SE Irán
347 I21 **Šurany** *Hung.* Nagysurány. Západné Slovensko, SO Eslovaquia
466 D12 **Sūrat** Gujarāt, O India
502 G15 **Surat Thani** *var.* Suratdhani. Surat Thani, SO Tailandia
Suratdhani *ver* Surat Thani
462 G9 **Sūratgarh** Rājasthān, NO India
371 Q16 **Suraw** *Rus.* Surov. *río* E Bielorrusia
415 Z11 **Suraxanı** *Rus.* Surajany. E Azerbaiyán
427 Y11 **Surayr** E Omán
418 K2 **Suraysāt** Ḥalab, N Siria
370 O12 **Surazh** *Rus.* Surazh. Vitsyebskaya Voblasts', NE Bielorrusia
390 H6 **Surazh** Bryanskaya Oblast', O Federación Rusa
350 L11 **Surčin** Serbia, N Yugoslavia
366 H9 **Surduc** *Hung.* Szurduk. Sălaj, NO Rumania
351 P16 **Surdulica** Serbia, SE Yugoslavia
466 C10 **Surendranagar** Gujarāt, O India
311 L24 **Sûre** *var.* Sauer. *río* O Europa *ver también* Sauer
239 H15 **Sureste** *bahía* Isla Ascensión, C Océano Atlántico
535 O17 **Sureste** *cabo* Tasmania, SE Australia
138 K10 **Sureste** *cabo* Isla Saint Lawrence, Alaska, EEUU
239 H15 **Sureste, Punta** *cabo* SE Isla Ascensión
535 O14 **Sureste, Punta** *cabo* Victoria, S Australia
555 Z3 **Sureste, Punta** *cabo* Kiritimati, NE Kiribati
158 L5 **Sureste, Punta** *cabo* Mayaguana, SE Bahamas
78 K16 **Surf City** New Jersey, NE EEUU
535 V3 **Surfers Paradise** Queensland, E Australia
83 U13 **Surfside Beach** Carolina del Sur, SE EEUU
322 J10 **Surgères** Charente-Maritime, O Francia
378 J13 **Surgut** Janty-Mansiyskiy Avtonomnyy Okrug, C Federación Rusa
378 L12 **Surgutija** Krasnoyarskiy Kray, N Federación Rusa
310 M6 **Surhuisterveen** Frisia, N Países Bajos
331 V5 **Súria** Cataluña, NE España
431 P10 **Sūrīān** Fārs, S Irán
467 J15 **Suriāpet** Andhra Pradesh, C India
503 V14 **Surigao** Mindanao, S Filipinas
502 J12 **Surin** Surin, E Tailandia
175 U11 **Surinam** *of.* República de Surinam, *var.* Suriname; *ant.* Guayana Holandesa, Guayana Neerlandesa. *república* N América del Sur
Suriname *ver* Surinam
Sūrīya/Sūrīyah, Al-Jumhūrīyah al-'Arabīyah as- *ver* Siria
Surjandar'inskaya Oblast' *ver* Surjondaryo Wiloyati
Surjandar'ya *ver* Surjondaryo
443 R12 **Surjob** *río* C Tayikistán
443 P13 **Surjondaryo** *Rus.* Surjandar'ya. *río* Tayikistán/Uzbekistán
443 N13 **Surjondaryo Wiloyati** *Rus.* Surjandar'inskaya Oblast'. *provincia* S Uzbekistán
Surkhab, Darya-i- *ver* Kahmard, Daryā-ye
Surkhet *ver* Birendranagar
415 P11 **Sürmene** Trabzon, NE Turquía
239 F15 **Suroeste** *bahía* Isla Ascensión, C Océano Atlántico
535 N18 **Suroeste** *cabo* Tasmania, SE Australia
543 B26 **Suroeste** *cabo* Isla Stewart, NZ
138 J10 **Suroeste** *cabo* Isla Saint Lawrence, Alaska, EEUU
503 P14 **Suroeste, Cayo** *isla* NO Islas Spratly
158 H2 **Suroeste, Punta** *cabo* Gran Abaco, N Bahamas
555 X3 **Suroeste, Punta** *cabo* Kiritimati, NE Kiribati
239 G25 **Suroeste, Punta** *cabo* SO Santa Elena
Surov *ver* Suraw
391 N11 **Surovikino** Volgogradskaya Oblast', SO Federación Rusa
379 O15 **Surovo** Irkutskaya Oblast', S Federación Rusa
557 N12 **Surprise** *isla* N Nueva Caledonia
Surrentum *ver* Sorrento
106 M3 **Surrey** Dakota del Norte, N EEUU
307 O22 **Surrey** *región histórica* SE Inglaterra, RU
83 X7 **Surry** Virginia, NE EEUU
342 F8 **Sursee** Luzern, O Suiza
391 P6 **Sursk** Penzenskaya Oblast', O Federación Rusa
391 P5 **Surskoye** Ul'yanovskaya Oblast', O Federación Rusa
255 P8 **Surt** *var.* Sidra, Sirte. N Libia
255 Q8 **Surt, Khalīj** *var.* Golfo de Sidra, Golfo de Sirte, Golfo de Sirti, Sidra. *golfo* N Libia
300 I19 **Surte** Göteborg och Bohus, S Suecia
295 I5 **Surtsey** *isla* S Islandia
415 N17 **Suruç** Şanlıurfa, S Turquía
498 K11 **Suruga, Golfo de** *bahía* SE Japón
511 Hh10 **Surulangun** Sumatra, O Indonesia
Süs *ver* Susch
334 A8 **Susa** Piamonte, NE Italia
498 E8 **Susa** Yamaguchi, Honshū, SO Japón
255 N6 **Susa** *var.* Sūsah. NE Túnez
Susa *ver* Shūsh
351 E16 **Sušac** *It.* Cazza. *isla* SO Croacia
Sūsah *ver* Susa
498 E10 **Susaki** Kōchi, Shikoku, SO Japón
498 H11 **Susami** Wakayama, Honshū, SO Japón
430 K9 **Sūsangerd** *var.* Susangird. Khūzestān, SO Irán
Susangird *ver* Sūsangerd
127 P4 **Susanville** California, O EEUU
342 J9 **Susch** *var.* Süs. Graubünden, SE Suiza
415 N12 **Suşehri** Sivas, N Turquía
Susiana *ver* Khūzestān
347 B18 **Sušice** *Alem.* Schüttenhofen. Západní Čechy, SO República Checa
139 R11 **Susitna** *río* Alaska, EEUU
139 R11 **Susitna** Alaska, EEUU
391 Q3 **Suslonger** Respublika Mariy El, O Federación Rusa
331 N14 **Suspiro del Moro, Puerto del** *paso* S España
78 H16 **Susquehanna** *río* Nueva York/Pennsylvania, NE EEUU
59 O15 **Sussex** Nueva Brunswick, SE Canadá
78 J13 **Sussex** New Jersey, NE EEUU
83 W7 **Sussex** Virginia, NE EEUU
307 O23 **Sussex** *región histórica* S Inglaterra, RU
535 S10 **Sussex Inlet** Nueva Gales del Sur, SE Australia
311 L17 **Susteren** Limburgo, SE Países Bajos
46 K12 **Sustut, Pico** *monte* Columbia Británica, O Canadá
379 T11 **Susuman** Magadanskaya Oblast', E Federación Rusa
556 J3 **Susupe** Saipan, S Islas Marianas Septentrionales
414 D12 **Susurluk** Balıkesir, NO Turquía
354 M13 **Susuzmüsellim** Tekirdağ, NO Turquía
414 F15 **Sütçüler** Isparta, SO Turquía
366 L13 **Şuţeşti** Brăila, SE Rumania
543 B21 **Sutherland** *catarata* Isla Sur, NZ
279 F25 **Sutherland** Western Cape, SO Rep. de Sudáfrica
106 L15 **Sutherland** Nebraska, C EEUU
306 I7 **Sutherland** *región histórica* N Escocia, RU
118 F14 **Sutherlin** Oregón, NO EEUU
451 V10 **Sutlej** *río* India/Pakistán
Sutna *ver* Satna
127 P7 **Sutter Creek** California, O EEUU
51 P13 **Sutton** *montes* Québec, SE Canadá
58 F8 **Sutton** *río* Ontario, C Canadá
139 R11 **Sutton** Alaska, EEUU
107 Q16 **Sutton** Nebraska, C EEUU
83 R4 **Sutton** Virginia Occidental, NE EEUU
58 F8 **Sutton, Crestas de** *cordillera* Ontario, C Canadá
83 R4 **Sutton, Lake** *embalse* Virginia Occidental, NE EEUU
307 M19 **Sutton Coldfield** C Inglaterra, Reino Unido
499 R3 **Suttsu** Hokkaidō, NE Japón
139 P15 **Sutwik** *isla* Alaska, EEUU
490 K7 **Süüj** Bulgan, C Mongolia
370 J7 **Suur Munamägi** *var.* Munamägi, *Alem.* Eier-Berg. *monte* SE Estonia
370 H5 **Suure-Jaani** *Alem.* Gross-Sankt-Johannis. Viljandimaa, S Estonia
443 U8 **Suusamyr** Chuyskaya Oblast', C Kirguizistán
557 T16 **Suva** *capital de estado* (Fiji) Viti Levu, O Fiyi
557 T16 **Suva** *aeropuerto internacional* Viti Levu, C Fiyi
351 N18 **Suva Gora** *cordillera* O Macedonia
351 P15 **Suva Planina** *cordillera* SE Yugoslavia
351 M17 **Suva Reka** Serbia, S Yugoslavia
370 H11 **Suvainiškis** Rokiškis, NE Lituania
Suvalkai/Suvalki *ver* Suwałki
390 K5 **Suvorov** Tul'skaya Oblast', O Federación Rusa
367 N12 **Suvorove** Odes'ka Oblast', SO Ucrania
Suvorovo *ver* Ştefan Vodă
498 L10 **Suwa** Nagano, Honshū, S Japón
Suwaik *ver* As Suwayq
Suwaira *ver* Aş Şuwayrah
346 O7 **Suwałki** *Lit.* Suvalkai, *Rus.* Suvalki. Suwałki, NE Polonia
346 N8 **Suwałki** *of.* Województwo Suwalskie, *Lit.* Suvalkai, *Rus.* Suvalki. *provincia* NE Polonia
Suwalskie, Województwo *ver* Suwałki
502 J12 **Suwannaphum** Roi Et, E Tailandia
91 V8 **Suwannee** *río* Florida/Georgia, SE EEUU
Şuwār *ver* Aş Şuwār
554 K14 **Suwarrow** *atolón* N Islas Cook
Suwaydā/Suwaydā', Muḥāfaẓat as *ver* As Suwaydā'
431 R16 **Suwaydān** *var.* Sweiham. Abū Ẓaby, E UAE
Suwayqīyah, Hawr as *ver* Shuwayjah, Hawr ash
Suways, Khalīj as *ver* Suez, Golfo de
Suways, Qanāt as *ver* Suez, Canal de
Suweida *ver* As Suwaydā'
Suweon *ver* Suwōn
491 X15 **Suwōn** *var.* Suweon, *Jap.* Suigen. NO Corea del Sur
Suz, Mys *ver* Soye, Mys
431 R14 **Sūzā** Hormozgān, S Irán
439 P15 **Suzak** *Kaz.* Sozaq. Yuzhnyy Kazajstán, S Kazajstán
Suzaka *ver* Suzuka
390 M3 **Suzdal'** Vladimirskaya Oblast', O Federación Rusa
487 R8 **Suzhou** *var.* Su Xian. Anhui, E China
487 P7 **Suzhou** *var.* Soochow, Su-chou, Suchow; *ant.* Wuhsien. Jiangsu, E China
498 L8 **Suzu** *cabo* Honshū, SO Japón
498 L8 **Suzu** Ishikawa, Honshū, SO Japón
498 I10 **Suzuka** Mie, Honshū, SO Japón
498 L9 **Suzuka** *var.* Suzaka. Nagano, Honshū, S Japón
Svågälv *ver* Svågan
299 M10 **Svågan** *var.* Svågälv. *río* C Suecia
Svalava/Svaljava *ver* Svalyava
295 O2 **Svalbard** *territorio dependiente noruego* Océano Glacial Ártico
295 J2 **Svalbardhs** Nordhurland Eystra, N Islandia
300 K22 **Svalöv** Malmöhus, S Suecia
366 H7 **Svalyava** *Ch.* Svalava, Svaljava, *Hung.* Szolyva. Zakarpats'ka Oblast', O Ucrania
295 O2 **Svanbergfjellet** *monte* C Svalbard
300 M24 **Svaneke** Bornholm, E Dinamarca
300 L22 **Svängsta** Blekinge, S Suecia
300 J16 **Svanskog** Värmland, C Suecia
300 L16 **Svartå** Örebro, C Suecia
300 L15 **Svartälven** *río* C Suecia
295 G12 **Svartisen** *glaciar* C Noruega
367 X6 **Svatove** *Rus.* Svatovo. Luhans'ka Oblast', E Ucrania
Svatovo *ver* Svatove
Sväty Kríž nad Hronom *ver* Žiar nad Hronom
502 I13 **Svay Chék, Stœng** *río* Camboya/Tailandia
502 K14 **Svay Riēng** Svay Riēng, S Camboya
295 O3 **Sveagruva** Spitsbergen, O Svalbard
300 K23 **Svedala** Malmöhus, S Suecia
370 H12 **Svėdesai** Anykščiai, NE Lituania
296 G18 **Sveg** Jämtland, C Suecia
370 C12 **Švėkšna** Šilutė, O Lituania
299 C11 **Svelgen** Sogn og Fjordane, S Noruega
300 H15 **Svelvik** Vestfold, S Noruega
370 I13 **Švenčionėliai** *Pol.* Nowo-Święciany. Švenčionys, SE Lituania
370 I13 **Švenčionys** *Pol.* Święciany. Švenčionys, SE Lituania
300 H24 **Svendborg** Fyn, C Dinamarca
300 K19 **Svenljunga** Älvsborg, S Suecia
295 P2 **Svensk** *isla* E Svalbard
296 G17 **Svenstavik** Jämtland, C Suecia
300 G20 **Svenstrup** Nordjylland, N Dinamarca
370 H12 **Šventoji** *río* C Lituania
367 Z8 **Sverdlovs'k** *Rus.* Sverdlovsk; *ant.* Imeni Sverdlova Rudnik. Luhans'ka Oblast', E Ucrania
Sverdlovsk *ver* Ekaterinburg
391 W2 **Sverdlovskaya Oblast'** *provincia* C Federación Rusa
378 L8 **Sverdrup** *isla* N Federación Rusa
Sverige *ver* Suecia
351 D15 **Svetac** *ant.* Sveti Andrea, *It.* Sant'Andrea. *isla* SO Croacia
Sveti Andrea *ver* Svetac
Sveti Nikola *ver* Sveti Nikole
351 O18 **Sveti Nikole** *ant.* Sveti Nikola. C Macedonia
Sveti Vrach *ver* Sandanski
379 U16 **Svetlaya** Primorskiy Kray, SE Federación Rusa
390 B2 **Svetlogorsk** Kaliningradskaya Oblast', O Federación Rusa
378 A9 **Svetlogorsk** Krasnoyarskiy Kray, N Federación Rusa
Svetlogorsk *ver* Svyetlahorsk
371 N18 **Svetlogorsk** *Biel.* Svyetlahorsk *Rus.* Svetlogorsk. Homyel'skaya Voblasts', SE Bielorrusia
391 N14 **Svetlograd** Stavropol'skiy Kray, SO Federación Rusa
Svetlovodsk *ver* Svitlovods'k
371 A14 **Svetlyy** *Alem.* Zimmerbude. Kaliningradskaya Oblast', O Federación Rusa
391 Y8 **Svetlyy** Orenburgskaya Oblast', O Federación Rusa
382 G11 **Svetogorsk** *Fin.* Enso. Leningradskaya Oblast', NO Federación Rusa
Svetozarevo *ver* Jagodina
347 B18 **Švihov** *Alem.* Schwihau. Západní Čechy, O República Checa
350 E13 **Svilaja** *cordillera* SE Croacia
350 N12 **Svilajnac** Serbia, C Yugoslavia
354 L11 **Svilengrad** *ant.* Mustafa-Pasha. Khaskovska Oblast, SE Bulgaria
Svinecea Mare, Munte *ver* Svinecea Mare, Vârful
366 F13 **Svinecea Mare, Vârful** *var.* Munte Svinecea Mare. *monte* SO Rumania
443 N14 **Svintsovyy Rudnik** *Turkm.* Swintsowyy Rudnik. Lebapskiy Velayat, E Turkmenistán
370 I13 **Svir** *Rus.* Svir'. Minskaya Voblasts', NO Bielorrusia
382 I12 **Svir'** *canal* NO Federación Rusa
Svir', Ozero *ver* Svir, Vozyera
371 I14 **Svir, Vozyera** *Rus.* Ozero Svir'. *lago* C Bielorrusia
354 J7 **Svishtov** *ant.* Sistova. Loveshka Oblast, N Bulgaria
371 L17 **Svislach** *Rus.* Svisloch'. *río* E Bielorrusia
371 F18 **Svislach** *Pol.* Świsłocz, *Rus.* Svisloch'. Hrodzyenskaya Voblasts', O Bielorrusia
371 M17 **Svislach** *Rus.* Svisloch'. Mahilyowskaya Voblasts', E Bielorrusia
Svisloch' *ver* Svislach
347 F17 **Svitavy** *Alem.* Zwittau. Východní Čechy, E República Checa
367 S6 **Svitlovods'k** *Rus.* Svetlovodsk. Kirovohrads'ka Oblast', C Ucrania
Svizzera *ver* Suiza
379 S16 **Svobodnyy** Amurskaya Oblast', SE Federación Rusa
354 G9 **Svoge** Sofiyska Oblast, O Bulgaria
295 G11 **Svolvær** Nordland, C Noruega
347 F18 **Svratka** *Alem.* Schwarzach, Schwarzawa. *río* SE República Checa
351 P14 **Svrljig** Serbia, E Yugoslavia
571 U10 **Svyataya Anna, Fosa** *var.* Saint Anna, Fosa. *accidente submarino* N Mar de Kara
382 M4 **Svyatoy Nos** *cabo* NO Federación Rusa
379 R8 **Svyatoy Nos** *cabo* NE Federación Rusa
307 P19 **Swaffham** E Inglaterra, RU
91 V5 **Swainsboro** Georgia, SE EEUU
279 C19 **Swakop** *río* O Namibia
279 C19 **Swakopmund** Erongo, O Namibia
307 M15 **Swale** *río* N Inglaterra, RU
Swallow, Isla *ver* Nendō
311 M16 **Swalmen** Limburgo, SE Países Bajos
239 D24 **Swan** *isla* C Islas Malvinas
107 U10 **Swan** *lago* Minnesota, N EEUU
58 G8 **Swan** *río* Ontario, C Canadá
534 M10 **Swan Hill** Victoria, SE Australia
47 P13 **Swan Hills** Alberta, O Canadá
534 J9 **Swan Reach** Australia Meridional
47 V15 **Swan River** Manitoba, S Canadá
307 L24 **Swanage** S Inglaterra, RU
Swankalok *ver* Sawankhalok
83 Y10 **Swanquarter** Carolina del Norte, SE EEUU
79 S7 **Swans** *isla* Maine, NE EEUU
535 P17 **Swansea** Tasmania, SE Australia
307 J22 **Swansea** *Gal.* Abertawe. S Gales, RU
83 R13 **Swansea** Carolina del Sur, SE EEUU
106 L17 **Swanson, Lake** *embalse* Nebraska, C EEUU
115 R11 **Swanton** Ohio, N EEUU
346 G11 **Swarzędz** Poznań, O Polonia
Swatow *ver* Shantou
279 L22 **Swazilandia** *of.* Reino de Swazilandia. *monarquía* S África
Swedru *ver* Agona Swedru
95 V12 **Sweeny** Texas, SO EEUU
118 G12 **Sweet Home** Oregón, NO EEUU
95 T12 **Sweet Home** Texas, SO EEUU
103 T4 **Sweet Springs** Missouri, C EEUU
119 R6 **Sweetgrass** Montana, NO EEUU
119 V15 **Sweetwater** *río* Wyoming, C EEUU
82 M10 **Sweetwater** Tennessee, S EEUU
95 P7 **Sweetwater** Texas, SO EEUU
Sweiham *ver* Suwaydān
279 F26 **Swellendam** Western Cape, SO Rep. de Sudáfrica
347 G15 **Świdnica** *Alem.* Schweidnitz. Wałbrzych, SO Polonia
347 O14 **Świdnik** *Alem.* Streckenbach. Lublin, E Polonia
346 F8 **Świdwin** *Alem.* Schivelbein. Koszalin, NO Polonia
347 F15 **Świebodzice** *Alem.* Freiburg in Schlesien, Swiebodzice. Wałbrzych, SO Polonia
346 E11 **Świebodzin** *Alem.* Schwiebus. Zielona Góra, O Polonia
Święciany *ver* Švenčionys
346 I9 **Świecie** *Alem.* Schwertberg. Bydgoszcz, N Polonia
47 T16 **Swift Current** Saskatchewan, S Canadá
310 K9 **Swifterbant** Flevoland, C Países Bajos
535 Q12 **Swifts Creek** Victoria, SE Australia
306 E13 **Swilly, Lough** *Ir.* Loch Súilí. *estuario* N Irlanda
307 M22 **Swindon** S Inglaterra, RU
Swinemünde *ver* Świnoujście
346 D8 **Świnoujście** *Alem.* Swinemünde. Szczecin, NO Polonia
Swintsowyy Rudnik *ver* Svintsovyy Rudnik
Świsłocz *ver* Svislach
307 F17 **Swords** *Ir.* Sord, Sórd Choluim Chille. E Irlanda
78 H13 **Swoyersville** Pennsylvania, NE EEUU
382 I10 **Syamozera, Ozero** *lago* NO Federación Rusa
382 M13 **Syamzha** Vologodskaya Oblast', NO Federación Rusa
370 N13 **Syanno** *Rus.* Senno. Vitsyebskaya Voblasts', NE Bielorrusia
371 K16 **Syarhyeyevichy** *Rus.* Sergeyevichi. Minskaya Voblasts', C Bielorrusia
382 I12 **Syas'stroy** Leningradskaya Oblast', NO Federación Rusa
Sycaminum *ver* Hefa
114 M10 **Sycamore** Illinois, N EEUU
390 J3 **Sychëvka** Smolenskaya Oblast', O Federación Rusa
347 H14 **Syców** *Alem.* Gross Wartenberg. Kalisz, SO Polonia
50 E17 **Sydenham** *río* Ontario, S Canadá
Sydenham, Isla *ver* Nonouti
535 T9 **Sydney** *capital estatal* Nueva Gales del Sur, SE Australia
59 R14 **Sydney** Isla de Cabo Bretón, Nueva Escocia, SE Canadá
Sydney, Isla *ver* Manra
59 R14 **Sydney Mines** Isla de Cabo Bretón, Nueva Escocia, SE Canadá
Syedlets *ver* Siedlce
Syedpur *ver* Saidpur
371 K18 **Syelishcha** *Rus.* Selishche. Minskaya Voblasts', C Bielorrusia
371 J18 **Syemyezhava** *Rus.* Semezhevo. Minskaya Voblasts', C Bielorrusia
Syene *ver* Aswān
367 X6 **Syeverodonets'k** *Rus.* Severodonetsk. Luhans'ka Oblast', E Ucrania
487 T6 **Sÿiao Shan** *isla* SE China
318 H11 **Syke** Baja Sajonia, NO Alemania
299 D10 **Sykkylven** Møre og Romsdal, S Noruega
355 F15 **Sykoúri** *var.* Sikouri; *ant.* Sikoúrion. Tesalia, C Grecia
383 R11 **Syktyvkar** *ant.* Ust'-Sysol'sk. Respublika Komi, NO Federación Rusa
91 Q4 **Sylacauga** Alabama, S EEUU
Sylarna *ver* Sylene
299 J9 **Sylene** *Sue.* Sylarna. *monte* Noruega/Suecia
463 V14 **Sylhet** Chittagong, NE Bangladesh
318 G6 **Sylt** *isla* NO Alemania
383 V15 **Sylva** *río* NO Federación Rusa
83 O10 **Sylva** Carolina del Norte, SE EEUU
119 T13 **Sylvan** *paso* Wyoming, C EEUU
47 Q15 **Sylvan Lake** Alberta, SO Canadá
91 W5 **Sylvania** Georgia, SE EEUU
115 R11 **Sylvania** Ohio, N EEUU
91 T7 **Sylvester** Georgia, SE EEUU
95 P6 **Sylvester** Texas, SO EEUU
46 L11 **Sylvia** *monte* Columbia Británica, O Canadá
378 L13 **Sym** *río* C Federación Rusa
355 N22 **Sými** *var.* Simi. *isla* Dodecaneso, Grecia, Mar Egeo
367 U8 **Synel'nykove** Dnipropetrovs'ka Oblast', E Ucrania
383 U6 **Synya** Respublika Komi, NO Federación Rusa
367 P7 **Synyuja** *Rus.* Sinyuja. *río* S Ucrania
Syōbara *ver* Shōbara
567 V2 **Syowa** *estación científica japonesa* Antártida
102 H6 **Syracuse** Kansas, C EEUU
107 S16 **Syracuse** Nebraska, C EEUU
78 H10 **Syracuse** Nueva York, NE EEUU
Syracuse *ver* Siracusa
Syrdar'inskaya Oblast' *ver* Sirdaryo Wiloyati
Syrdariya *ver* Sir Daria
443 P10 **Syrdar'ya** Sirdaryo Wiloyati, E Uzbekistán
Syrie *ver* Siria
355 L22 **Sýrna** *var.* Sirna. *isla* Cícladas, Grecia, Mar Egeo
355 I20 **Sýros** *var.* Síros. *isla* Cícladas, Grecia, Mar Egeo
296 M18 **Sysmä** Mikkeli, S Finlandia
383 R12 **Sysola** *río* NO Federación Rusa
Syulemeshlii *ver* Sredets
391 S2 **Syumsi** Udmurtskaya Respublika, NO Federación Rusa
354 K10 **Syuyutliyka** *río* C Bulgaria
367 U12 **Syvash, Bahía** *Ucr.* Zatoka Syvash *Rus.* Zaliv Syvash. *ensenada* S Ucrania
Syvash, Zaliv *ver* Syvash, Bahía
391 Q6 **Syzran'** Samarskaya Oblast', O Federación Rusa
Szabadka *ver* Subotica
347 N21 **Szabolcs-Szatmár-Bereg** *of.* Szabolcs-Szatmár-Bereg Megye. *condado* E Hungría
346 G10 **Szamocin** *Alem.* Samotschin. Piła, O Polonia
366 H8 **Szamos** *var.* Someş, Someşul, *Alem.* Samosch, Somesch. *río* Hungría/Rumania
Szamosújvár *ver* Gherla
346 G11 **Szamotuły** Poznań, O Polonia
Szarkowszczyzna *ver* Sharkawshchyna
347 M24 **Szarvas** Békés, SE Hungría
Szászmagyarós *ver* Măieruş
Szászrégen *ver* Reghin
Szászsebes *ver* Sebeş
Szászváros *ver* Orăştie
Szatmárrnémeti *ver* Satu Mare
Száva *ver* Sava
347 P15 **Szczebrzeszyn** Zamość, SE Polonia
346 D9 **Szczecin** *Al.* Stettin. Szczecin, NO Polonia
346 D9 **Szczecin** *of.* Województwo Szczecińskie; *ant.* Pomorze Zachodnie. *provincia* NO Polonia
346 D8 **Szczecin, Bahía de** *var.* Szczinski Zalew, Stettiner Haff, *Alem.* Oderhaff. *bahía* Alemania/Polonia
346 G8 **Szczecinek** *Alem.* Neustettin. Koszalin, NO Polonia
Szczecinski, Zalew *ver* Szczecin, Bahía de
Szczecińskie, Województwo *ver* Szczecin
347 K15 **Szczekociny** Częstochowa, S Polonia
346 N8 **Szczuczyn** Łomża, NE Polonia
Szczuczyn Nowogródzki *ver* Shchuchyn
346 M8 **Szczytno** *Alem.* Ortelsburg. Olsztyn, NE Polonia
Szechuan/Szechwan *ver* Sichuan
347 K21 **Szécsény** Nógrád, N Hungría
347 L25 **Szeged** *Alem.* Szegedin, *Rum.* Seghedin. Csongrád, SE Hungría
Szegedin *ver* Szeged
347 N23 **Szeghalom** Békés, SE Hungría
Székelyhid *ver* Săcueni
Székelykeresztúr *ver* Cristuru Secuiesc
347 I23 **Székesfehérvár** *Alem.* Stuhlweissenberg; *ant.* Alba Regia. Fejér, O Hungría
Szekler Neumarkt *ver* Târgu Secuiesc
Szeklerburg *ver* Miercurea-Ciuc
347 J25 **Szekszárd** Tolna, S Hungría
Szempcz/Szenc *ver* Senec
Szenice *ver* Senica
Szentágota *ver* Agnita
347 J22 **Szentendre** *Alem.* Sankt Andrä. Pest, N Hungría
347 L24 **Szentes** Csongrád, SE Hungría
347 F23 **Szentgotthárd** *Alem.* Sankt Gotthard. Vas, O Hungría
Szentgyörgy *ver* Đurđevac
Szenttamás *ver* Srbobran
Széphely *ver* Jebel
Szeping *ver* Siping
Szered *ver* Sered'
347 N21 **Szerencs** Borsod-Abaúj-Zemplén, NE Hungría
Szeret *ver* Siret
Szeretfalva *ver* Sărăţel
346 N7 **Szeskie Wzgórza** *Alem.* Seesker Höhe. *colina* NE Polonia
347 H25 **Szigetvár** Baranya, SO Hungría
Szilágsomlyó *ver* Şimleu Silvaniei
Szinna *ver* Snina
Sziszek *ver* Sisak
Szitás-Keresztúr *ver* Cristuru Secuiesc
347 E15 **Szklarska Poręba** *Alem.* Schreiberhau. Jelenia Góra, SO Polonia
Szkudy *ver* Skuodas
Szlatina *ver* Podravska Slatina
Szlavonia/Szlavonország *ver* Slavonija
Szlovákia *ver* Eslovaquia
Szluin *ver* Slunj
347 L23 **Szolnok** Jász-Nagykun-Szolnok, C Hungría
Szolyva *ver* Svalyava
347 G23 **Szombathely** *Alem.* Steinamanger; *ant.* Sabaria, Savaria. Vas, O Hungría
Szond/Szonta *ver* Sonta
Szováta *ver* Sovata
346 F13 **Szprotława** *Alem.* Sprottau. Zielona Góra, O Polonia
Sztálinváros *ver* Dunaújváros
Sztrazsó *ver* Strážov
346 J8 **Sztum** *Alem.* Stuhm. Elbląg, N Polonia
346 H10 **Szubin** *Alem.* Schubin. Bydgoszcz, O Polonia
Szucsava *ver* Suceava
Szurduk *ver* Surduc
347 M14 **Szydłowiec** *Alem.* Schlelau. Radom, C Polonia

T

491 V12 **Ta He** *río* NE China
502 K14 **Ta Khmau** Kândal, S Camboya
503 S13 **Taal** *lago* Luzón, NO Filipinas
Taalintehdas *ver* Dalsbruk
Taastrup *ver* Tåstrup
347 L24 **Tab** Somogy, O Hungría
503 T13 **Tabaco** Luzón, N Filipinas
546 M7 **Tabalo** Isla Mussau, NE PNG
195 B14 **Tábanos, Los** Santa Fe, C Argentina
547 P9 **Tabar,** *isla* N PNG
547 P9 **Tabar,

491 *Y14* **T'aebaek-sanmaek** *cordillera* E Corea del Sur
491 *V15* **Taechŏng-do** *isla* NO Corea del Sur
491 *X13* **Taedong-gang** *río* C Corea del Norte
491 *Y16* **Taegu** *of.* Taegu-gwangyŏksi, *var.* Daegu, *Jap.* Taikyū. SE Corea del Sur
Taehan-haehyŏp *ver* Corea, Estrecho de
Taehan Min'guk *ver* Corea del Sur
491 *Y15* **Taejŏn** *of.* Taejŏn-gwangyŏksi, *Jap.* Taiden. C Corea del Sur
559 *O10* **Tafahi** *isla* N Tonga
331 *Q4* **Tafalla** Navarra, N España
255 *M12* **Tafassâsset, Oued** *río* SE Argelia
259 *W7* **Tafassâsset, Ténéré du** *desierto* N Níger
175 *U11* **Tafelberg** *monte* S Surinam
307 *J21* **Taff** *río* SE Gales, RU
Tafila/Ṭafīlah, Muḥāfaẓat aṭ *ver* Aṭ Ṭafīlah
259 *N15* **Tafiré** N Costa de Marfil
430 *M6* **Tafresh** Markazī, O Irán
431 *Q9* **Taft** Yazd, C Irán
127 *R13* **Taft** California, O EEUU
95 *T14* **Taft** Texas, SO EEUU
127 *R13* **Taft Heights** California, O EEUU
431 *W12* **Taftān, Kūh-e** *monte* SE Irán
556 *B12* **Tafunsak** Kosrae, E Micronesia
559 *O10* **Tāga** Savai'i, SO Samoa Occidental
451 *O6* **Tagāb** Kāpīsā, E Afganistán
139 *O8* **Tagagawik** *río* Alaska, EEUU
499 *P9* **Tagajō** *var.* Tagazyô. Miyagi, Honshū, C Japón
390 *K12* **Taganrog** Rostovskaya Oblast', SO Federación Rusa
390 *K12* **Taganrog, Golfo de** *Rus.* Taganrogskiy Zaliv, *Ucr.* Tahanroz'ka Zatoka. *golfo* Federación Rusa/Ucrania
Taganrogskiy Zaliv *ver* Taganrog, Golfo de
258 *J8* **Tagant** *región* C Mauritania
450 *M14* **Tagas** Baluchistān, SO Pakistán
498 *C9* **Tagawa** Fukuoka, Kyūshū, SO Japón
503 *S12* **Tagaytay** Luzón, N Filipinas
Tagazyô *ver* Tagajō
503 *U15* **Tagbilaran** Bohol, C Filipinas
334 *B10* **Taggia** Liguria, NO Italia
259 *V9* **Taghouaji, Macizo de** *monte* C Níger
335 *J15* **Tagliacozzo** Lazio, C Italia
334 *J7* **Tagliamento** *río* NE Italia
503 *U15* **Tagoloan** Mindanao, S Filipinas
451 *N3* **Tagow Bāy** *var.* Bai. Sar-e Pol, N Afganistán
Tagtabazar *ver* Takhtabazar
187 *L17* **Taguatinga** Tocantins, C Brasil
547 *P17* **Tagula** *isla* SE PNG
547 *Q17* **Tagula** Isla Tagula, SE PNG
503 *V16* **Tagum** Mindanao, S Filipinas
174 *C7* **Tagún, Cerro** *pico* Colombia/Panamá
555 *S10* **Tahaa** *isla* Islas de Sotavento, O Polinesia Francesa
555 *U10* **Tahanea** *atolón* Islas Tuamotú, C Polinesia Francesa
Tahanroz'ka Zatoka *ver* Taganrog, Golfo de
498 *J11* **Tahara** Aichi, Honshū, SO Japón
254 *K12* **Tahat** *monte* SE Argelia
491 *U4* **Tahe** Heilongjiang, NE China
490 *G9* **Tahilt** Govī-Altay, O Mongolia
555 *T10* **Tahití** *isla* Islas del Viento, O Polinesia Francesa
Tahití, Archipel de *ver* Sociedad, Islas de la
370 *E4* **Tahkuna nina** *cabo* O Estonia
450 *K12* **Tāhlāb** *río* O Pakistán
450 *K12* **Tāhlāb, Dasht-i** *desierto* SO Pakistán
103 *R10* **Tahlequah** Oklahoma, C EEUU
127 *P6* **Tahoe** *lago* California/Nevada, O EEUU
127 *Q6* **Tahoe City** California, O EEUU
Tahoena *ver* Tahuna
95 *N6* **Tahoka** Texas, SO EEUU
118 *F8* **Taholah** Washington, NO EEUU
259 *T11* **Tahoua** Tahoua, O Níger
259 *T11* **Tahoua** *departamento* O Níger
115 *P4* **Tahquamenon** *río* Michigan, N EEUU
115 *P3* **Tahquamenon Falls** *cataratas* Michigan, N EEUU
419 *V10* **Taḥrīr** S Irak
46 *K17* **Tahsis** Isla Vancouver, Columbia Británica, SO Canadá
Tahta *ver* Takhta
255 *W9* **Ṭaḥta** C Egipto
414 *L15* **Tahtalı Dağları** *cordillera* C Turquía
179 *I14* **Tahuamanu** *río* Bolivia/Perú
178 *F13* **Tahuanía** *río* E Perú
555 *X7* **Tahuata** *isla* Islas Marquesas, NE Polinesia Francesa
512 *S6* **Tahulandang** *isla* N Indonesia
513 *Yy10* **Tahun** *lago* *var.* Tahun, Danau
512 *S5* **Tahuna** *ant.* Tahoena. Isla Sangihe, N Indonesia
487 *R8* **Tai** *lago* E China
258 *L17* **Taï** SO Costa de Marfil
487 *P5* **Tai'an** Shandong, E China
555 *R8* **Taiarapu** *península* Tahití, O Polinesia Francesa
Taibad *ver* Tāybād
486 *K7* **Taibai Shan** *monte* C China
331 *Q12* **Taibilla, Sierra de** *cordillera* S España
491 *Q12* **Taibus Qi** *var.* Baochang. Nei Mongol Zizhiqu, N Chi
Taichū *ver* T'aichung
487 *S13* **Taichung** *Jap.* Taichū; *ant.* Taiwan. C Taiwán
Taiden *ver* Taejŏn
543 *E23* **Taieri** *río* Isla del Sur, NZ
355 *E21* **Taïgetos** *cordillera* S Grecia
487 *N4* **Taihang Shan** *cordillera* C China
542 *M11* **Taihape** Manawatu-Wanganui, Isla Norte, NZ
487 *O7* **Taihe** Anhui, E China
487 *O12* **Taihe** Jiangxi, S China
Taihoku *ver* T'aipei
487 *P9* **Taihu** Anhui, E China
487 *O6* **Taikang** Henan, C China
499 *T5* **Taiki** Hokkaidō, NE Japón
502 *F2* **Taikkyi** Yangon, SO Myanmar (Birmania)
Taikyū *ver* Taegu
491 *U8* **Tailai** Heilongjiang, NE China
502 *H14* **Tailandia, Golfo de** *var.* Siam, Golfo de *Ta.* Ao Thai, *Viet.* Vinh Thai Lan. *golfo* SE Asia
502 *I12* **Tailandia** *of.* Reino de Tailandia, *Ta.* Prathet Thai; *ant.* Siam. *estado monarquía* SE Asia
510 *Ff10* **Taileleo** Isla Siberut, O Indonesia
534 *J10* **Tailem Bend** Australia Meridional
379 *N9* **Taimir** *lago* N Federación Rusa
379 *N8* **Taimir** *península* N Federación Rusa
379 *M9* **Taimir Superior** *río* N Federación Rusa
306 *I8* **Tain** N Escocia, RU
487 *S14* **Tainan** *Jap.* Tainan; *ant.* Dainan. S Taiwán
355 *E22* **Taínaro** *cabo* S Grecia
487 *Q11* **Taining** Fujian, SE China
555 *W7* **Taiohae** *ant.* Madisonville. Nuku Hiva, NE Polinesia Francesa
487 *T13* **Taipei** *var.* Taipeh, *Jap.* Taihoku; *ant.* Daihoku. *capital de estado* N Taiwán
511 *Gg3* **Taiping** Perak, Malasia peninsular
491 *S8* **Taiping Ling** *monte* NE China
499 *Q4* **Taisei** Hokkaidō, NE Japón
498 *F8* **Taisha** Shimane, Honshū, SO Japón
343 *R4* **Taiskirchen** Austria Superior, NO Austria
199 *F20* **Taitao** *península* S Chile
Taitō *ver* T'aitung
487 *T14* **Taitung** *Jap.* Taitō. S Taiwán
295 *M13* **Taivalkoski** Oulu, E Finlandia
296 *K19* **Taivassalo** Turku-Pori, SO Finlandia
487 *T14* **Taiwán** *of.* República de China, *var.* Formosa, Formosa. *república* E Asia
405 *Q11* **Taiwán** *var.* Formosa. *isla* E Asia
Taiwán *ver* Taichung
487 *R13* **Taiwán, Estrecho de** *var.* Formosa, Estrecho de, *Chin.* T'aiwan Haihsia, Taiwan Haixia *estrecho* China/Taiwán
T'aiwan Haihsia/ Taiwan Haixia *ver* Taiwán, Estrecho de
Taiwan Shan *ver* Chungyang Shanmo
487 *N4* **Taiyuan** *ant.* T'ai-yuan, T'ai-yüan, Yangku. Shanxi, C China
487 *R7* **Taizhou** Jiangsu, E China
Taizhou *ver* Linhai
427 *O16* **Ta'izz** SO Yemen
427 *O16* **Ta'izz** *aeropuerto internacional* SO Yemen
255 *P12* **Tajarhī** SO Libia
Tajiatash *ver* Tajiatosh
442 *H8* **Tajiatosh** *Rus.* Tajiatash. Qoraqalpoghiston Respublikasi, O Uzbekistán
Tajik S.S.R *ver* Tayikistán
499 *N9* **Tajima** Fukushima, Honshū, C Japón
331 *P7* **Tajo** *Port.* Tejo. *río* Portugal/España
238 *M9* **Tajo, Llanura del** *accidente submarino* E Océano Atlántico
Tajoe *ver* Tayu
442 *H9* **Tajta** *Turkm.* Tahta. Dashkhovuzskiy Velayat, N Turkmenistán
442 *J16* **Tajtabazar** *var.* Tagtabazar. Maryyskiy Velayat, S Turkmenistán
439 *O8* **Tajtabrod** Kokshetau, N Kazajstán
442 *H7* **Tajtakŭpir** *Rus.* Tajtakupyr. Qoraqalpoghiston Respublikasi, NO Uzbekistán
154 *B5* **Tajumulco, Volcán** *monte* O Guatemala
331 *P7* **Tajuña** *río* C España
Tajura, Golfo de *ver* Tadjoura, Golfo de
502 *H11* **Tak** *var.* Rahaeng. Tak, O Tailandia
502 *H12* **Tak Fah** Nakhon Sawan, C Tailandia
557 *T3* **Taka** *var.* Tōke. *atolón* Islas Ratak, N Islas Marshall
499 *N10* **Takahagi** Ibaraki, Honshū, S Japón
498 *G9* **Takahashi** *var.* Takahasi. Okayama, Honshū, SO Japón
498 *F9* **Takahashi-gawa** *río* Honshū, SO Japón
Takahasi *ver* Takahashi
556 *E12* **Takaieu** *isla* E Micronesia
542 *I13* **Takaka** Tasman, Isla Sur, NZ
512 *P13* **Takalar** Sulawesi, C Indonesia
498 *G10* **Takamatsu** *var.* Takamatu. Kagawa, Shikoku, SO Japón
Takamatu *ver* Takamatsu
498 *C10* **Takamori** Kumamoto, Kyūshū, SO Japón
512 *O16* **Takan, Gunung** *monte* Isla Sumba, S Indonesia
498 *C10* **Takanabe** Miyazaki, Kyūshū, SO Japón
499 *P6* **Takanosu** Akita, Honshū, C Japón
Takao *ver* Kaohsiung
498 *K8* **Takaoka** Toyama, Honshū, SO Japón
542 *N12* **Takapau** Hawke's Bay, Isla Norte, NZ
555 *U9* **Takapoto** *atolón* Islas Tuamotú, C Polinesia francesa
542 *L5* **Takapuna** Auckland, Isla Norte, NZ
498 *H10* **Takarazuka** Hyōgo, Honshū, SO Japón
555 *U9* **Takaroa** *atolón* Islas Tuamotú, C Polinesia Francesa
498 *M10* **Takasaki** Gunma, Honshū, S Japón
498 *I10* **Takatsuki** *var.* Takatuki. Ōsaka, Honshū, SO Japón
Takatuki *ver* Takatsuki
498 *K9* **Takayama** Gifu, Honshū, SO Japón
498 *A11* **Take** *isla* Nansei-shotō, SO Japón
498 *J9* **Takefu** *var.* Takehu. Fukui, Honshū, SO Japón
498 *F9* **Takehara** Hiroshima, Honshū, SO Japón
Takehu *ver* Takefu
498 *B8* **Takeo** Saga, Kyūshū, SO Japón
Takeo *ver* Takêv
430 *M5* **Tākestān** *var.* Takistán; *ant.* Siadehan. Zanjān, O Irán
498 *C10* **Taketa** Ōita, Kyūshū, SO Japón
502 *J14* **Takêv** *ant.* Takeo. Takêv, S Camboya
419 *T13* **Takhādīd** *pozo* S Irak
451 *R3* **Takhār** *provincia* NE Afganistán
Takhtakupyr *ver* Takhtakŭpir
430 *M8* **Takht-e Shāh, Kūh-e** *cordillera* C Irán
259 *V12* **Takiéta** Zinder, S Níger
66 *I8* **Takijuq** *lago* Territorios del Noroeste, NO Canadá
499 *S3* **Takikawa** Hokkaidō, NE Japón
499 *U3* **Takinoue** Hokkaidō, NE Japón
Takistán *ver* Tākestān
543 *B23* **Takitimu, Montes** *cordillera* Isla Sur, NZ
Takkaze *ver* Tekezē
499 *Q6* **Takko** Aomori, Honshū, C Japón
46 *L13* **Takla** *lago* Columbia Británica, SO Canadá
Taklimakan Shamo *ver* Takla Makan, Desierto de
478 *H9* **Takla Makan, Desierto de** *Chin.* Taklimakan Shamo. *desierto* NO China
502 *K14* **Takôk** Môndól Kiri, E Camboya
512 *P9* **Takolekaju, Montes** *cordillera* Sulawesi, N Indonesia
139 *P10* **Takotna** Alaska, EEUU
Takow *ver* Kaohsiung
379 *P15* **Taksimo** Respublika Buryatiya, S Federación Rusa
46 *I10* **Taku** *río* Columbia Británica, O Canadá
498 *C8* **Taku** Saga, Kyūshū, SO Japón
502 *G15* **Takua Pa** *var.* Ban Takua'Pa. Phangnga, SO Tailandia
259 *W16* **Takum** Taraba, E Nigeria
555 *V10* **Takume** *atolón* Islas Tuamotú, C Polinesia Francesa
554 *L16* **Takutea** *isla* S Islas Cook
547 *U11* **Takuu, Islas** *ant.* Islas Mortlock. *archipiélago* NE PNG
371 *L18* **Tal'** *Rus.* Tal'. Minskaya Voblasts', S Bielorrusia
431 *V11* **Tal Sīāh** Sīstān va Balūchestān, SE Irán
146 *L13* **Tala** Jalisco, C México
195 *F19* **Tala** Canelones, S Uruguay
Talabriga *ver* Aveiro, Portugal
Talabriga *ver* Talavera de la Reina, España
371 *N14* **Talachyn** *Rus.* Tolochin. Vitsyebskaya Voblasts', NE Bielorrusia
451 *U7* **Talagang** Punjab, E Pakistán
331 *V11* **Talaiassa, Sa** *monte* Eivissa, España, O Mar Mediterráneo
467 *J23* **Talaimannar** Northern Province, NO Sri Lanka
367 *R3* **Talalayivka** Chernihivs'ka Oblast', N Ucrania
155 *O15* **Talamanca** *cordillera* S Costa Rica
178 *A9* **Talara** Piura, NO Perú
330 *L11* **Talarrubias** Extremadura, O España
443 *S8* **Talas** *río* NO Kirguizistán
443 *S8* **Talas** Talasskaya Oblast', NO Kirguizistán
Talas Oblasty *ver* Talasskaya Oblast'
547 *N11* **Talasea** Nueva Bretaña, E PNG
443 *S8* **Talasskaya Oblast'** *Kir.* Talas Oblasty. *provincia* NO Kirguizistán
Talat *ver* Maha Sarakham
259 *U12* **Talata Mafara** Sokoto, N Nigeria
512 *Ss4* **Talaud, Islas** *archipiélago* E Indonesia
330 *M9* **Talavera de la Reina** *ant.* Caesarobriga, Talabriga. Castilla-La Mancha, C España
330 *J11* **Talavera la Real** Extremadura, O España
546 *L12* **Talawe** *monte* Nueva Bretaña, C PNG
91 *S5* **Talbotton** Georgia, SE EEUU
535 *R7* **Talbragar** *río* Nueva Gales del Sur, SE Australia
198 *G13* **Talca** Maule, C Chile
198 *F13* **Talcahuano** Bío Bío, C Chile
466 *N12* **Tālcher** Orissa, E India
95 *W5* **Talco** Texas, SO EEUU
Taldykorganskaya Oblast'/Taldy-Kurgan/Taldy-Kurganskaya Oblast'/Taldyqorghan *ver* Taldyqorgan
439 *V14* **Taldyqorgan** *Kaz.* Taldyqorghan; *ant.* Taldy-Kurgan. Taldykorgan, SE Kazajstán
439 *U13* **Taldyqorgan** *of.* Taldykorganskaya Oblast'; *ant.* Taldy-Kurganskaya Oblast'. *provincia* SE Kazajstán
443 *Y7* **Taldy-Suu** Issyk-Kul'skaya Oblast', E Kirguizistán
443 *U10* **Taldy-Suu** Oshskaya Oblast', SO Kirguizistán
Tal-e Khosravī *ver* Yāsūj
559 *O10* **Taleki Tonga** *isla* Islas Otu Tolu, C Tonga
559 *O10* **Taleki Vavu'u** *isla* Islas Otu Tolu, C Tonga
322 *J13* **Talence** Gironde, SO Francia
439 *U16* **Talgar** *Kaz.* Talghar. Almaty, SE Kazajstán
Talghar *ver* Talgar
275 *E15* **Tali Post** Bahr el Ghazal, S Sudán
512 *Rr10* **Taliabu** *isla* Archipiélago de Sula, C Indonesia
355 *L22* **Taliarós** *cabo* Astypálaia, Cícladas, Grecia, Mar Egeo
Ta-lien *ver* Dalian
103 *Q12* **Talihina** Oklahoma, C EEUU
Talimardzhan *ver* Tollimarjon
Talin *ver* T'alin
415 *T12* **T'alin** *Rus.* Talin; *ant.* Verin T'alin. O Armenia
Taliq-an *ver* Tāloqān
Talış Dağları *ver* Talish Montes
430 *L2* **Talish, Montes** *Az.* Talış Dağları, *Per.* Kūhhā-ye Ṭavālesh, *Rus.* Talyshskiye Gory. *cordillera* Azerbaiyán/Irán
378 *H13* **Talitsa** Sverdlovskaya Oblast', C Federación Rusa
512 *O16* **Taliwang** Sumbawa, C Indonesia
371 *L17* **Tal'ka** *Rus.* Tal'ka. Minskaya Voblasts', C Bielorrusia
Talkang *ver* Dorbod
139 *R11* **Talkeetna** Alaska, EEUU
139 *R11* **Talkeetna, Montes** *cordillera* Alaska, EEUU
Taljof *ver* Puurmani
295 *H2* **Tálknafjördhur** Vestfirdhir, O Islandia
419 *Q3* **Tall 'Abṭah** N Irak
418 *M2* **Tall Abyaḍ** *var.* Tell Abiad. Ar Raqqah, N Siria
419 *Q2* **Tall 'Afar** N Irak
Tall al Abyaḍ *ver* At Tall al Abyaḍ
419 *W12* **Tall al Laḥm** S Irak
419 *Q3* **Tall ash Sha'īr** N Irak
419 *R4* **Tall 'Azbah** NO Irak
418 *I5* **Tall Bīsah** Ḥimṣ, O Siria
419 *R3* **Tall Ḥassūnah** N Irak
419 *Q2* **Tall Ḥuqnah** *var.* Tell Huqnah. N Irak
418 *H5* **Tall Kalakh** *var.* Tell Kalakh. Ḥimṣ, C Siria
419 *R2* **Tall Kayf** NO Irak
Tall Kūchak *ver* Tall Kūshik
419 *P2* **Tall Kūshik** *var.* Tall Kūchak. Al Ḥasakah, E Siria
419 *Q2* **Tall 'Uwaynāt** NO Irak
419 *Q2* **Tall Ẓāhir** N Irak
91 *Q4* **Talladega** Alabama, S EEUU
91 *S8* **Tallahassee** *ant.* Muskogean. *capital estatal* Florida, SE EEUU
90 *L2* **Tallahatchie** *río* Mississippi, S EEUU
535 *P11* **Tallangatta** Victoria, SE Australia
91 *R4* **Tallapoosa** *río* Alabama/Georgia, S EEUU
323 *T13* **Tallard** Hautes-Alpes, SE Francia
91 *Q5* **Tallassee** Alabama, S EEUU
Tallin *ver* Tallinn
370 *G3* **Tallinn** *Alem.* Reval, *Rus.* Tallin; *ant.* Revel. *capital de estado* Harjumaa, NO Estonia
370 *H3* **Tallinn** *aeropuerto internacional* Harjumaa, NO Estonia
115 *U12* **Tallmadge** Ohio, N EEUU
90 *J5* **Tallulah** Luisiana, S EEUU
378 *K15* **Tal'menka** Altayskiy Kray, S Federación Rusa
378 *L10* **Talnaj** Taymyrskiy (Dolgano-Nenetskiy) Avtonomnyy Okrug, N Federación Rusa
367 *P7* **Tal'ne** *Rus.* Tal'noye. Cherkas'ka Oblast', C Ucrania
Tal'noye *ver* Tal'ne
274 *E12* **Talodi** Southern Kordofan, C Sudán
557 *X4* **Talofofo** *bahía* SE Guam
557 *X4* **Talofofo** SE Guam
102 *L9* **Taloga** Oklahoma, C EEUU
50 *H11* **Talon** *lago* Ontario, S Canadá
379 *U12* **Talon** Magadanskaya Oblast', E Federación Rusa
451 *R2* **Tāloqān** *var.* Taliq-an. Takhār, NE Afganistán
390 *M8* **Talovaya** Voronezhskaya Oblast', O Federación Rusa
512 *Qq10* **Talowa** *bahía* Sulawesi, C Indonesia
66 *L6* **Taloyoak** *ant.* Spence Bay. Territorios del Noroeste, N Canadá
95 *Q8* **Talpa** Texas, SO EEUU
146 *K13* **Talpa de Allende** Jalisco, C México
91 *S9* **Talquin, Lake** *embalse* Florida, SE EEUU
Talsen *ver* Talsi
490 *H9* **Talshand** Govī-Altay, C Mongolia
370 *E8* **Talsi** *Alem.* Talsen. Talsi, NO Letonia
198 *G6* **Taltal** Antofagasta, N Chile
66 *I11* **Taltson** *río* Territorios del Noroeste, NO Canadá
511 *H8* **Taluk** Sumatra, O Indonesia
295 *J8* **Talvik** Finnmark, N Noruega
534 *M7* **Talyawalka Creek** *río* Nueva Gales del Sur, SE Australia
Talyshskiye Gory *ver* Talish, Montes
502 *K10* **Tam Điệp** Ninh Bình, N Vietnam
502 *L12* **Tam Kỳ** Quang Nam-Đa Nāng, C Vietnam
502 *M13* **Tam Quan** Bình Định, C Vietnam
107 *W14* **Tama** Iowa, C EEUU
Tama Abu, Banjaran *ver* Penambo, Banjaran
512 *N5* **Tamabo, Banjaran** *cordillera* Malasia Oriental
554 *B16* **Tamakautoga** SO Niue
391 *N7* **Tamala** Penzenskaya Oblast', O Federación Rusa
259 *P15* **Tamale** C Ghana
498 *C9* **Tamana** Kumamoto, Kyūshū, SO Japón
555 *P3* **Tamana** *ant.* Rotcher Island. *atolón* Tungaru, O Kiribati
498 *G9* **Tamano** Okayama, Honshū, SO Japón
254 *K12* **Tamanrasset** *var.* Tamenghest. S Argelia
254 *J13* **Tamanrasset** *uadi* Argelia/Mali
502 *G7* **Tamanthi** Sagaing, N Myanmar (Birmania)
307 *I24* **Tamar** *río* SO Inglaterra, RU
Tamar *ver* Tudmur
174 *F7* **Tamar, Alto de** *monte* C Colombia
174 *H9* **Támara** Casanare, C Colombia
517 *X16* **Tamarin** E Mauricio
Tamarit de Llitera *ver* Tamarite de Litera
331 *T5* **Tamarite de Litera** *var.* Tamarit de Llitera. Aragón, NE España
347 *I24* **Tamási** Tolna, S Hungría
Tamatave *ver* Toamasina
147 *O9* **Tamaulipas** *estado* C México
147 *P10* **Tamaulipas, Sierra de** *cordillera* C México
178 *F12* **Tamaya** *río* E Perú
146 *I9* **Tamazula** Durango, C México
146 *L14* **Tamazula** Jalisco, C México
Tamazulápam *ver* Tamazulapán
147 *Q15* **Tamazulapán** *var.* Tamazulápam. Oaxaca, SE México
147 *P12* **Tamazunchale** San Luis Potosí, C México
258 *H11* **Tambacounda** SE Senegal
279 *M16* **Tambara** Manica, C Mozambique
512 *Pp9* **Tambarana** Sulawesi, N Indonesia
259 *T13* **Tambawel** Sokoto, NO Nigeria
547 *W15* **Tambea** Guadalcanal, C Islas Salomón
511 *Jj7* **Tambelan, Islas** *archipiélago* O Indonesia
179 *F14* **Tambo** *río* C Perú
179 *E15* **Tambo de Mora** Ica, O Perú
174 *D12* **Tambo, El** Cauca, SO Colombia
195 *E17* **Tambores** Paysandú, O Uruguay
178 *F7* **Tamboryacu** *río* N Perú
390 *M7* **Tambov** Tambovskaya Oblast', O Federación Rusa
390 *L6* **Tambovskaya Oblast'** *provincia* O Federación Rusa
330 *H3* **Tambre** *río* NO España
512 *P8* **Tambu** *bahía* Sulawesi, C Indonesia
512 *Nn3* **Tambunan** Sabah, Malasia Oriental
275 *C15* **Tambura** Western Equatoria, SO Sudán
Tamchaket *ver* Tāmchekkeṭ
258 *J9* **Tāmchekkeṭ** *var.* Tamchaket. Hodh el Gharbi, S Mauritania
Tamdybulak *ver* Tomdibuloq
174 *H8* **Tame** Arauca, C Colombia
330 *H6* **Tâmega** *Esp.* Támega. *río* Portugal/España
355 *H20* **Tamélos** *cabo* Kéa, Cícladas, Grecia, Mar Egeo
Tamenghest *ver* Tamanrasset
50 *D17* **Támesis** *río* Ontario, S Canadá
307 *O22* **Támesis** *río* S Inglaterra, RU
542 *M6* **Támesis** Waikato, Isla Norte, NZ
259 *V8* **Tamgak, Adrar** *monte* C Níger
258 *I13* **Tamgue** *monte* NO Guinea
147 *Q12* **Tamiahua** Veracruz, E México
147 *Q12* **Tamiahua** *laguna* E México
91 *Y16* **Tamiami** *canal* Florida, SE EEUU
557 *X6* **Tamil Harbor** *puerto natural* Yap, O Micronesia
467 *H21* **Tamil Nādu** *ant.* Madrás. *estado* SE India
311 *H20* **Tamines** Namur, S Bélgica
366 *E12* **Tamiš** *Alem.* Temesch, *Hung.* Temes, *Scr.* Tamiš. *río* Rumania/Yugoslavia
Tammerfors *ver* Tampere
Tammisaari *ver* Ekenäs
300 *N14* **Tämnaren** *lago* C Suecia
555 *Q7* **Tamotoe** *paso* Tahití, O Polinesia Francesa
91 *V12* **Tampa** Florida, SE EEUU
91 *V12* **Tampa** *aeropuerto internacional* Florida, SE EEUU
91 *V13* **Tampa** *bahía* Florida, SE EEUU
296 *L18* **Tampere** *Sue.* Tammerfors. Häme, SO Finlandia
147 *Q11* **Tampico** Tamaulipas, C México
512 *Qq12* **Tampo** Isla Muna, C Indonesia
517 *P17* **Tampon, Le** SO Reunión
513 *V9* **Tamrau, Montes** *cordillera* Irian Jaya, E Indonesia
490 *J13* **Tamsag Muchang** Nei Mongol Zizhiqu, N China
Tamsal *ver* Tamsalu
370 *I4* **Tamsalu** *Alem.* Tamsal. Lääne-Virumaa, NE Estonia
343 *S8* **Tamsweg** Salzburgo, SO Austria
502 *F7* **Tamu** Sagaing, N Myanmar (Birmania)
147 *P12* **Tamuín** San Luis Potosí, C México
557 *Y4* **Tamuning** NO Guam
535 *T6* **Tamworth** Nueva Gales del Sur, SE Australia
307 *M19* **Tamworth** C Inglaterra, RU
502 *K15* **Tân An** Long An, S Vietnam
502 *K15* **Tan Son Nhat** *aeropuerto internacional* (Hồ Chí Minh) Tây Ninh, S Vietnam
502 *K9* **Tân Yên** Tuyên Quang, N Vietnam
274 *H11* **Tana** *lago* *var.* T'ana Hayk' NO Etiopía
295 *M8* **Tana** *var.* Tenojoki, *Fin.* Teno, *Lap.* Dealnu. *río* Finlandia/Noruega ver también Teno
275 *K19* **Tana** *río* SE Kenia
295 *L8* **Tana** Finnmark, N Noruega
498 *H11* **Tanabe** Wakayama, Honshū, SO Japón
139 *T10* **Tanacross** Alaska, EEUU
295 *L7* **Tanafjorden** *fiordo* N Noruega
138 *G17* **Tanaga** *isla* Islas Aleutianas, Alaska, EEUU
138 *G17* **Tanaga, Volcán** *monte* Isla Tanaga, Alaska, EEUU
335 *M18* **Tanagro** *río* S Italia
510 *F8* **Tanahbela** *isla* Islas Batu, O Indonesia
512 *Pp15* **Tanahjampea** *isla* O Indonesia
510 *Ff8* **Tanahmasa** *isla* Islas Batu, O Indonesia
Tanais *ver* Don
462 *L10* **Tanakpur** Uttar Pradesh, N India
T'ana Hāyk' *ver* Tana, Lago
531 *P5* **Tanami** *desierto* Territorio del Norte, N Australia
139 *Q9* **Tanana** *río* Alaska, EEUU
139 *Q9* **Tanana** Alaska, EEUU
Tananarive *ver* Antananarivo
300 *C16* **Tananger** Rogaland, S Noruega
556 *J3* **Tanapag** Saipan, S Islas Marianas Septentrionales
556 *J3* **Tanapag, Puetton** *bahía* Saipan, S Islas Marianas Septentrionales
334 *C9* **Tanaro** *río* N Italia
491 *Y12* **Tanch'ŏn** E Corea del Norte
146 *M14* **Tancitaro, Cerro** *volcán* C México
463 *N12* **Tānda** Uttar Pradesh, N India
259 *O15* **Tanda** E Costa de Marfil
503 *V15* **Tandag** Mindanao, S Filipinas
366 *L14* **Ţāndărei** Ialomiţa, SE Rumania
199 *N14* **Tandil** Buenos Aires, E Argentina
266 *H12* **Tandjilé** *of.* Préfecture du Tandjilé. *prefectura* SO Chad
Tandjoeng *ver* Tanjung
Tandjoengpandan *ver* Tanjungpandan
Tandjoengpinang *ver* Tanjungpinang
Tandjoengredeb *ver* Tanjungredeb
451 *Q16* **Tando Allāhyār** Sind, SE Pakistán
451 *Q17* **Tando Bāgo** Sind, SE Pakistán
451 *Q16* **Tando Muhammad Khān** Sind, SE Pakistán
534 *L7* **Tandou** *lago estacional* Nueva Gales del Sur, SE Australia
299 *L11* **Tandsjöborg** Gävleborg, C Suecia
467 *H15* **Tāndūr** Andhra Pradesh, C India
502 *G11* **Tane, Montes** *Bir.* Tanen Taunggyi. *cordillera* O Tailandia
498 *A12* **Tanega** *isla* Nansei-shotō, SO Japón
499 *Q7* **Taneichi** Iwate, Honshū, C Japón
Tanen Taunggyi *ver* Tane, Montes
347 *P15* **Tanew** *río* SE Polonia
83 *W2* **Taneytown** Maryland, NE EEUU
254 *H12* **Tanezrouft** *desierto* Argelia/Mali
418 *L7* **Ṭanf, Jabal aṭ** *monte* SE Siria
275 *J21* **Tanga** Tanga, E Tanzania
275 *I22* **Tanga** *región* E Tanzania
463 *T14* **Tangail** Dhaka, C Bangladesh
547 *Q9* **Tanga, Islas** *archipiélago* NE PNG
467 *K26* **Tangalla** Southern Province, S Sri Lanka
246 *J13* **Tanganika** *lago* E África
Tanganyika y Zanzíbar *ver* Tanzania
178 *E7* **Tangarana** *río* N Perú
547 *W16* **Tangarare** Guadalcanal, C Islas Salomón
555 *V16* **Tangaroa, Maunga** *volcán* Isla de Pascua, Chile, E Océano Pacífico
254 *G5* **Tánger** *var.* Tangiers, Tangier, Fr./Alem. Tángerk; *ant.* Tingis. NO Marruecos
511 *J14* **Tangerang** Java, C Indonesia
Tangerk *ver* Tánger
318 *M12* **Tangermünde** Sajonia-Anhalt, C Alemania
474 *K10* **Tanggula Shan** *var.* Dangla, Tangla, Montes. *cordillera* O China
165 *N13* **Tanggula Shan** *monte* O China
Tanggulashan *ver* Tuotuoheyan
474 *K10* **Tanggula Shankou** *paso* O China
487 *N7* **Tanghe** Henan, C China
451 *T5* **Tangi** Provincia de la Frontera del Noroeste, NO Pakistán
83 *Y5* **Tangier** *isla* Virginia, NE EEUU
90 *K8* **Tangipahoa** *río* Luisiana, S EEUU
Tangla, Montes *ver* Tanggula Shan
498 *I9* **Tango-hantō** *península* Honshū, SO Japón
474 *I10* **Tangra Yumco** *var.* Tangro Tso. *lago* O China
Tangro Tso *ver* Tangra Yumco
475 *T7* **Tangshan** *var.* T'ang-shan. Hebei, E China
503 *U15* **Tangub** *var.* Tangub City. Mindanao, S Filipinas
259 *R14* **Tanguiéta** NO Benín
491 *X7* **Tangwang He** *río* NE China
491 *X7* **Tangyuan** Heilongjiang, NE China
295 *M11* **Tanhua** Lappi, N Finlandia
513 *Uu16* **Tanimbar, Islas** *archipiélago* Maluku, E Indonesia
Tanintharyi *ver* Tenasserim
419 *U4* **Tānjarō** *río* E Irak
Tanjore *ver* Thanjāvūr
512 *N10* **Tanjung** *ant.* Tandjoeng. Borneo, C Indonesia
512 *Oo6* **Tanjungbatu** Borneo, N Indonesia
Tanjungkarang *ver* Bandarlampung
511 *J11* **Tanjunglabu** Isla Lepar, O Indonesia
511 *J10* **Tanjungpandan** *ant.* Tandjoengpandan. Isla Belitung, O Indonesia
511 *I7* **Tanjungpinang** *ant.* Tandjoengpinang. Isla Bintan, O Indonesia
512 *O6* **Tanjungredeb** *var.* Tanjungredep; *ant.* Tandjoengredeb. Borneo, C Indonesia
Tanjungredep *ver* Tanjungredeb
451 *S8* **Tank** Provincia de la Frontera del Noroeste, NO Pakistán
557 *Y15* **Tanna** *isla* S Vanuatu
296 *F17* **Tännäs** Jämtland, C Suecia
Tannenhof *ver* Krynica
342 *K7* **Tannheim** Tirol, O Austria
Tannu-Tuva *ver* Tyva, Respublika
259 *O17* **Tano** *río* S Ghana
512 *Rr10* **Tano** Isla Taliabu, E Indonesia
462 *D10* **Tanot** Rājasthān, NO India
259 *V11* **Tanout** Zinder, C Níger
147 *P12* **Tanquián** San Luis Potosí, C México
259 *R13* **Tansarga** E Burkina Faso
255 *V8* **Tanta** *var.* Tantā, Tantā. N Egipto
254 *D9* **Tan-Tan** SO Marruecos
147 *P12* **Tantoyuca** Veracruz Llave, E México
462 *J12* **Tāntpur** Uttar Pradesh, N India
Tan-tung *ver* Dandong
138 *M12* **Tanunak** Alaska, EEUU
502 *F9* **Ta-nyaung** Magwe, O Myanmar (Birmania)
275 *F22* **Tanzania** *of.* República Unida de Tanzania, *Swa.* Jamhuri ya Muungano wa Tanzania; *ant.* África Oriental Alemana, Tanganyika y Zanzíbar. *estado república* E África
Tanzania, Jamhuri ya Muungano wa *ver* Tanzania
491 *U9* **Tao'an** *var.* Taoan, Taonan. Jilin, NE China
491 *T8* **Tao'er He** *río* NE China
165 *U11* **Tao He** *río* C China
T'aon-an *

322 E3 **Taravo** *río* Córcega, Francia, C Mar Mediterráneo
554 H2 **Tarawa** *atolón* Islas Gilbert (Tungaru), O Kiribati
554 J3 **Tarawa** *aeropuerto internacional* Atolón Tarawa, O Kiribati
542 N8 **Tarawera** *lago* Isla Norte, NZ
542 N8 **Tarawera** *monte* Isla Norte, Nueva Zelanda
542 N10 **Tarawera** Hawke's Bay, Isla Norte, NZ
331 S8 **Tarayuela** *monte* N España
331 Q5 **Tarazona** Aragón, NE España
331 Q10 **Tarazona de la Mancha** Castilla-La Mancha, C España
439 X12 **Tarbagatai, Montes** *cordillera* China/Kazajstán
306 J8 **Tarbat** *cabo* N Escocia, RU
451 U5 **Tarbela** *embalse* N Pakistán
306 H12 **Tarbert** O Escocia, RU
306 F7 **Tarbert** Islas Hebridas Exteriores, NO Escocia, RU
322 K16 **Tarbes** *ant.* Bigorra. Hautes-Pyrénées, S Francia
83 W9 **Tarboro** Carolina del Norte, SE EEUU
Tarca *ver* Torysa
334 J6 **Tarcento** Friuli-Venecia Giulia, NE Italia
534 F5 **Tarcoola** Australia Meridional
331 S5 **Tardienta** Aragón, NE España
322 L11 **Tardoire** *río* O Francia
535 U7 **Taree** Nueva Gales del Sur, SE Australia
295 K12 **Tärendö** Norrbotten, N Suecia
335 P18 **Tarento** *var.* Tarentum. Puglia, SE Italia
335 O19 **Tarento** *It.* Golfo di Taranto. *golfo* S Italia
Tarentum *ver* Tarento
254 C9 **Tarfaya** SO Marruecos
366 J13 **Târgoviște** *ant.* Tîrgoviște. Dâmbovița, S Rumania
366 M12 **Târgu Bujor** *ant.* Tîrgu Bujor. Galați, E Rumania
366 H13 **Târgu Cărbunești** *ant.* Tîrgu. Gorj, SO Rumania
366 L9 **Târgu Frumos** *ant.* Tîrgu Frumos. Iași, NE Rumania
366 H13 **Targu Jui** *ant.* Tîrgu Jiu. Gorj, O Rumania
366 H9 **Târgu Lăpuș** *ant.* Tîrgu Lăpuș. Maramureș, N Rumania
366 I10 **Târgu Mureș** *ant.* Oșorhei, Tîrgu Mureș, *Alem.* Neumarkt, *Hung.* Marosvásárhely. Mureș, C Rumania
366 K9 **Târgu-Neamț** *var.* Târgul-Neamț; *ant.* Tîrgu-Neamț. Neamț, NE Rumania
366 K11 **Târgu Ocna** *Hung.* Aknavásár; *ant.* Tîrgu Ocna. Bacău, E Rumania
366 K11 **Târgu Secuiesc** *Alem.* Neumarkt, Szekler Neumarkt, *Hung.* Kezdivásárhely; *ant.* Chezdi-Oșorheiu, Târgul-Săcuiesc, Tîrgu Secuiesc. Covasna, E Rumania
Târgul-Neamț *ver* Târgu-Neamț
Târgul-Săcuiesc *ver* Târgu Secuiesc
439 X10 **Targyn** Vostochnyy Kazajstán, E Kazajstán
367 Q12 **Tarhankut** *cabo* S Ucrania
546 G12 **Tari** Southern Highlands, O PNG
431 P17 **Ṭarīf** Abū Ẓaby, C EAU
330 K16 **Tarifa** Andalucía, S España
330 J17 **Tarifa, Punta de** *cabo* SO España
179 M21 **Tarija** Tarija, S Bolivia
179 M21 **Tarija** *departamento* S Bolivia
427 R14 **Tarīm** C Yemen
165 H8 **Tarim, Cuenca del** *Chin.* Tarim Pendi. *cuenca* NO China
Tarim, Pendi *ver* Tarim, Cuenca del
275 G19 **Tarime** Mara, N Tanzania
451 N7 **Tarīn Kowt** *var.* Terinkot. Urūzgān, C Afganistán
512 Pp10 **Taripa** Sulawesi, C Indonesia
513 Z11 **Taritatu, Sungai** *ant.* Idenburg-rivier. *río* Irian Jaya, E Indonesia
103 Q1 **Tarkio** Missouri, C EEUU
378 K12 **Tarko-Sale** Yamalo-Nenetskiy Avtonomnyy Okrug, N Federación Rusa
259 P17 **Tarkwa** S Ghana
503 S12 **Tarlac** Luzón, N Filipinas
300 F22 **Tarm** Ringkøbing, O Dinamarca
179 E14 **Tarma** Junín, C Perú
322 M15 **Tarn** *río* S Francia
323 N15 **Tarn** *departamento* S Francia
322 L14 **Tarn-et-Garonne** *departamento* S Francia
347 L22 **Tarna** *río* C Hungría
295 G13 **Tärnaby** Västerbotten, N Suecia
451 P8 **Tarnak Rūd** *río* SE Afganistán
366 J11 **Târnava Mare** *Alem.* Grosse Kokel, *Hung.* Nagy-Küküllő; *ant.* Tîrnava Mare. *río* S Rumania
366 I11 **Târnava Mică** *Alem.* Kleine Kokel, *Hung.* Kis-Küküllő; *ant.* Tîrnava Mică. *río* C Rumania
366 I11 **Târnăveni** *Alem.* Marteskirch, Martinskirch, *Hung.* Dicsőszentmárton; *ant.* Sînmartin, Tîrnăveni. Mureș, C Rumania
347 P18 **Tarnica** *monte* SE Polonia
347 N15 **Tarnobrzeg** Tarnobrzeg, SE Polonia
347 N15 **Tarnobrzeg** *of.* Województwo Tarnobrzeskie. *provincia* SE Polonia
Tarnobrzeskie, Województwo *ver* Tarnobrzeg
383 N12 **Tarnogskiy Gorodok** Vologodskaya Oblast', NO Federación Rusa
Tarnopol *ver* Ternopil'
347 M16 **Tarnów** Tarnów, SE Polonia
347 M16 **Tarnów** *of.* Województwo Tarnowskie. *provincia* SE Polonia
Tarnowice/Tarnowitz *ver* Tarnowskie Góry
347 J16 **Tarnowskie Góry** *var.* Tarnowice, Tarnowskie Gory, *Alem.* Tarnowitz. Katowice, S Polonia
Tarnowskie, Województwo *ver* Tarnów
300 N14 **Tärnsjö** Västmanland, C Suecia
334 E9 **Taro** *río* NO Italia
547 Q10 **Taron** Nueva Irlanda, NE PNG
254 E8 **Taroudannt** *var.* Taroudant. SO Marruecos
Taroudant *ver* Taroudannt
91 V12 **Tarpon** *lago* Florida, SE EEUU
91 V12 **Tarpon Springs** Florida, SE EEUU
335 G14 **Tarquinia** *ant.* Tarquinii; *hist.* Corneto. Lazio, C Italia
Tarquinii *ver* Tarquinia
Tarraco *ver* Tarragona
258 D10 **Tarrafal** Santiago, S Cabo Verde
331 V6 **Tarragona** *ant.* Tarraco. Cataluña, E España
331 T7 **Tarragona** *provincia* Cataluña, NE España
535 O17 **Tarraleah** Tasmania, SE Australia
91 P3 **Tarrant City** Alabama, S EEUU
543 D21 **Tarras** Otago, Isla Sur, NZ
Tarrasa *ver* Terrassa
331 U5 **Tàrrega** *var.* Tarrega. Cataluña, NE España
Tarsatica *ver* Rijeka
414 J17 **Tarsus** Içel, S Turquía
198 K4 **Tartagal** Salta, N Argentina
415 V12 **Tärtär** *Rus.* Terter. *río* SO Azerbaiyán
379 V15 **Tartaria** *Rus.* Tatarskiy Proliv *estrecho* SE Federación Rusa
322 J15 **Tartas** Landes, SO Francia
419 Q6 **Tārtasah** C Irak
Tartlau *ver* Prejmer
Tartous/Tartouss *ver* Ṭarṭūs
370 J5 **Tartu** *Alem.* Dorpat; *ant.* Rus. Yurev, Yur'yev. Tartumaa, SE Estonia
370 I5 **Tartumaa** *of.* Tartu Maakond. *provincia* E Estonia
418 H5 **Ṭarṭūs** *Fr.* Tartouss; *ant.* Tortosa. Ṭarṭūs, O Siria
418 H5 **Ṭarṭūs** *of.* Muḥāfaẓat Ṭarṭūs, *var.* Tartous, Tartus. *gobernación* O Siria
498 B11 **Tarumizu** Kagoshima, Kyūshū, SO Japón
390 K4 **Tarusa** Kaluzhskaya Oblast', O Federación Rusa
510 G9 **Tarusan** Sumatra, O Indonesia
367 N11 **Tarutyne** Odes'ka Oblast', SO Ucrania
490 I7 **Tarbagatai, Montes** *Mong.* Tarvagatyn Nuruu. *cordillera* N Mongolia
334 J6 **Tarvisio** Friuli-Venecia Giulia, NE Italia
Tarvisium *ver* Treviso
179 O16 **Tarvo** *río* E Bolivia
50 G8 **Tarzwell** Ontario, S Canadá
146 K5 **Tasajera, Sierra de la** *cordillera* N México
439 S13 **Tasaral** Zhezqazghan, C Kazajstán
Tasböget *ver* Tasbuget
439 N15 **Tasbuget** *Kaz.* Tasböget. Qyzylorda, S Kazajstán
342 E11 **Tasch** Valais, SO Suiza
Tasek Kenyir *ver* Kenyir, Tasik
378 L15 **Tashanta** Respublika Altay, S Federación Rusa
Tashauz *ver* Dashkhovuz
Tashi Chho Dzong *ver* Thimbu
463 U11 **Tashigang** E Bhután
415 T11 **Tashir** *ant.* Kalinino. N Armenia
431 Q11 **Ṭashk, Daryācheh-ye** *lago* C Irán
Tashkent *ver* Toshkent
Tashkentskaya Oblast' *ver* Toshkent Wiloyati
442 J16 **Tashkepri** *Turkm.* Dashköpri. Maryyskiy Velayat, S Turkmenistán
Tash-Kömür *ver* Tash-Kumyr
443 S9 **Tash-Kumyr** *Kir.* Tash-Kömür. Dzhalal-Abadskaya Oblast', O Kirguizistán
391 T7 **Tashla** Orenburgskaya Oblast', O Federación Rusa
Tashqurghan *ver* Jolm
378 K16 **Tashtagol** Kemerovskaya Oblast', S Federación Rusa
511 Jj15 **Tasikmalaya** *ant.* Tasikmalaja. Java, C Indonesia
300 H24 **Tåsinge** *isla* C Dinamarca
58 M5 **Tasiujaq** Québec, E Canadá
379 U11 **Taskan** Magadanskaya Oblast', E Federación Rusa
259 W11 **Tasker** Zinder, C Níger
439 W12 **Taskesken** Semey, E Kazajstán
414 J10 **Taşköprü** Kastamonu, N Turquía
Taskuduk, Peski *ver* Goshquduq Qum
547 N9 **Taskul** Nueva Irlanda, NE PNG
415 S13 **Taşlıçay** Ağrı, E Turquía
543 E19 **Tasman** *glaciar* Isla Sur, NZ
543 H14 **Tasman** *of.* Tasman District. *distrito* Isla Sur, NZ
Tasman, Islas *ver* Nukumanu, Islas
535 Q16 **Tasmania** *isla* SE Australia
558 L12 **Tasmania** *mar* SO Océano Pacífico
535 P17 **Tasmania** *península* Tasmania, SE Australia
535 N15 **Tasmania** *ant.* Tierra de Van Diemen. *estado* SE Australia
Tasmania Meridional, Meseta de *ver* Tasmania, Meseta de
558 L13 **Tasmania Oriental, Meseta de** *accidente submarino* SO Mar de Tasmania
543 I14 **Tasmania, Bahía de** *ensenada* Isla Sur, NZ
558 M13 **Tasmania, Cuenca de** *var.* East Australian Basin. *accidente submarino* S Mar de Tasmania
558 L12 **Tasmania, Llanura de** *accidente submarino* O Mar de Tasmania
558 L13 **Tasmania, Meseta de** *var.* South Tasmania Plateau. *accidente submarino* SO Mar de Tasmania
543 H14 **Tasmania, Montes de** *cordillera* Isla Sur, NZ
558 L14 **Tasmania, Zona de fractura de** *accidente tectónico* S Océano Índico
366 G9 **Tășnad** *Alem.* Trestenberg, Trestendorf, *Hung.* Tasnád. Satu Mare, NO Rumania
414 L11 **Taşova** Amasya, N Turquía
259 T10 **Tassara** Tahoua, O Níger
58 K4 **Tassialouc** *lago* Québec, C Canadá
Tassili du Hoggar *ver* Tassili ta-n-Ahaggar
254 L11 **Tassili-n-Ajjer** *meseta* E Argelia
254 K14 **Tassili ta-n-Ahaggar** *var.* Tassili du Hoggar. *meseta* S Argelia
187 M15 **Tasso Fragoso** Maranhão, E Brasil
300 J23 **Tåstrup** *var.* Taastrup. København, E Dinamarca
439 O9 **Tasty-Taldy** Turgay, C Kazajstán
431 W10 **Tāsūkī** Sīstān va Balūchestān, SE Irán
347 I22 **Tata** *Alem.* Totis. Komárom-Esztergom, NO Hungría
254 E8 **Tata** SO Marruecos
Tataaihoa, Pointe *ver* Vénus, Punta
347 I22 **Tatabánya** Komárom-Esztergom, NO Hungría
555 X10 **Tatakoto** *atolón* Islas Tuamotú, E Polinesia Francesa
255 N7 **Tataouine** *var.* Taṭāwīn. SE Túnez
Tatar Pazardzhik *ver* Pazardzhik
175 O5 **Tataracual, Cerro** *monte* NE Venezuela
367 O12 **Tatarbunary** Odes'ka Oblast', SO Ucrania
371 M17 **Tatarka** *Rus.* Tatarka. Mahilyowskaya Voblasts', E Bielorrusia
378 I15 **Tatarsk** Novosibirskaya Oblast', C Federación Rusa
Tatarskaya RSSA *ver* Tatarstan, Respublika
Tatarskiy Proliv *ver* Tartaria, Estrecho de
391 R4 **Tatarstan, Respublika** *ant.* Tatarskaya RSSA. *república autónoma* O Federación Rusa
547 O9 **Tatau** *isla* Islas Tabar, N PNG
Taṭāwīn *ver* Tataouine
512 P8 **Tate** Sulawesi, N Indonesia
498 M12 **Tateyama** Chiba, Honshū, S Japón
498 K9 **Tate-yama** *monte* Honshū, S Japón
427 N11 **Tathlīth** 'Asīr, S Arabia Saudita
427 O11 **Tathlīth, Wādī** *curso de agua estacional* S Arabia Saudita
535 R11 **Tathra** Nueva Gales del Sur, SE Australia
391 P8 **Tatishchevo** Saratovskaya Oblast', O Federación Rusa
139 S12 **Tatitlek** Alaska, EEUU
46 L15 **Tatla Lake** Columbia Británica, SO Canadá
124 O2 **Tatlisu** *Gri.* Akanthoú. N Chipre
47 Z10 **Tatnam** *cabo* Manitoba, C Canadá
Tátra/Tatry *ver* Tatra, Montes
347 K18 **Tatra, Montes** *Alem.* Tatra, *Hung.* Tátra, Pol./Slvq. Tatry. *cordillera* Polonia/Eslovaquia
498 H9 **Tatsuno** *var.* Tatuno. Hyōgo, Honshū, SO Japón
439 S16 **Tatti** *var.* Tatty. Zhambyl, S Kazajstán
Tatty *ver* Tatti
194 L10 **Tatuí** São Paulo, S Brasil
135 V14 **Tatum** Nuevo México, SO EEUU
95 X7 **Tatum** Texas, SO EEUU
Ta-t'ung/Datung *ver* Datong
Tatuno *ver* Tatsuno
415 R14 **Tatvan** Bitlis, SE Turquía
300 C16 **Tau** Rogaland, S Noruega
559 P10 **Ta'ū** *var.* Tau. *isla* Islas Manua, E Samoa Americana
559 O10 **Tau** *isla* Islas Tongatapu, N Tonga
187 O14 **Tauá** Ceará, E Brasil
194 N10 **Taubaté** São Paulo, S Brasil
319 I19 **Tauber** *río* SO Alemania
319 I19 **Tauberbiscofsheim** Baden-Württemberg, C Alemania
438 E14 **Tauchik** *Kaz.* Taūshyq. Mangistau, SO Kazajstán
555 W10 **Tauere** *atolón* Islas Tuamotú, C Polinesia Francesa
319 H17 **Taufstein** *monte* C Alemania
554 I17 **Taukoka** *isla* SE Islas Cook
439 T15 **Taukum** *desierto* SE Kazajstán
103 X6 **Taum Sauk** *monte* Missouri, C EEUU
542 L10 **Taumarunui** Manawatu-Wanganui, Isla Norte, NZ
187 A15 **Taumaturgo** Acre, O Brasil
279 H22 **Taung** North-West, N República de Sudáfrica
502 F9 **Taungdwingyi** Magwe, C Myanmar (Birmania)
502 G9 **Taunggyi** Estado Shan, C Myanmar (Birmania)
502 F9 **Taungtha** Mandalay, C Myanmar (Birmania)
502 F10 **Taungup** Estado Arakan, O Myanmar (Birmania)
451 S9 **Taunsa** Punjab, E Pakistán
307 K23 **Taunton** SO Inglaterra, RU
79 O12 **Taunton** Massachusetts, NE EEUU
319 F18 **Taunus** *cordillera* O Alemania
319 G18 **Taunusstein** Hessen, O Alemania
542 M9 **Taupo** *lago* Isla Norte, NZ
542 N9 **Taupo** Waikato, Isla Norte, Nueva Zelanda
343 R8 **Taurach** *var.* Taurachbach. *río* E Austria
Taurachbach *ver* Taurach
370 D12 **Tauragė** *Alem.* Tauroggen. Tauragė, SO Lituania
174 G10 **Tauramena** Casanare, C Colombia
542 N7 **Tauranga** Bay of Plenty, Isla Norte, NZ
51 O10 **Taureau** *embalse* Québec, SE Canadá
335 N22 **Taurianova** Calabria, SO Italia
Tauris *ver* Tabrīz
542 I2 **Tauroa, Punta** *cabo* Isla Norte, NZ
Tauroggen *ver* Tauragė
Tauromenium *ver* Taormina
414 H16 **Tauro, Montes** *Turc.* Toros Dağları *cordillera* S Turquía
Taus *ver* Domažlice
Taūshyq *ver* Tauchik
331 R5 **Tauste** Aragón, NE España
555 V16 **Tautara, Motu** *isla* Isla de Pascua, Chile, E Océano Pacífico
555 R8 **Tautira** Tahití, O Polinesia francesa
Tauz *ver* Tovuz
Ṭavālesh, Kūhhā-ye *ver* Talish, Montes
414 D15 **Tavas** Denizli, SO Turquía
Tavastehus *ver* Häme, Finlandia
Tavastehus *ver* Hämeenlinna, Finlandia
Tavau *ver* Davos
378 H13 **Tavda** Sverdlovskaya Oblast', C Federación Rusa
378 H13 **Tavda** *río* C Federación Rusa
331 T11 **Tavernes de la Valldigna** País Valenciano, E España
275 I20 **Taveta** Coast, S Kenia
557 V15 **Taveuni** *isla* N Fiyi
443 R13 **Tavildara** *Rus.* Tavil'dara, Tovil'-Dora. C Tayikistán
490 L8 **Tavin** Dundgovi, C Mongolia
330 H14 **Tavira** Faro, S Portugal
307 I24 **Tavistock** SO Inglaterra, RU
502 G12 **Tavoy** *var.* Dawei. Tenasserim, S Myanmar (Birmania)
Tavoy, Isla *ver* Mali Kyun
378 I15 **Tavricheskoye** Omskaya Oblast', C Federación Rusa
355 E16 **Tavropoú** *embalse* C Grecia
414 E13 **Tavşanlı** Kütahya, NO Turquía
557 T15 **Tavua** Viti Levu, O Fiyi
557 T16 **Tavuki** Kadavu, SO Fiyi
307 J23 **Taw** *río* SO Inglaterra, RU
543 L14 **Tawa** Wellington, Isla Norte, NZ
95 V6 **Tawakoni, Lake** *embalse* Texas, SO EEUU
511 L16 **Tawang** *bahía* Java, S Indonesia
463 V11 **Tawang** Arunāchal Pradesh, NE India
115 R7 **Tawas** *bahía* Michigan, N EEUU
115 R7 **Tawas City** Michigan, N EEUU
512 Oo4 **Tawau** Sabah, Malasia Oriental
427 U10 **Ṭawīl, Qalamat aṭ** *pozo* SE Arabia Saudita
503 S17 **Tawitawi** *isla* Islas Tawitawi, SO Filipinas
503 S17 **Tawitawi, Islas** *archipiélago* Archipiélago de Sulu, SO Filipinas
Ṭawkar *ver* Tokar
Tāwūq *ver* Dāqūq
Tawzar *ver* Tozeur
147 O15 **Taxco** *var.* Taxco de Alarcón. Guerrero, S México
Taxco de Alarcón *ver* Taxco
478 D9 **Taxkorgan** *var.* Taxkorgan Tajik Zizhixian. Xinjiang Uygur Zizhiqu, NO China
Taxkorgan Tajik Zizhixian *ver* Taxkorgan
306 J10 **Tay** *río* C Escocia, RU
306 K11 **Tay, Firth de** *estuario* E Escocia, Reino Unido
306 I11 **Tay, Loch** *lago* C Escocia, RU
502 K14 **Tây Ninh** Tây Ninh, S Vietnam
513 V13 **Tayandu, Islas** *archipiélago* E Indonesia
431 V6 **Tāybād** *var.* Taibad, Tāyybād, Tayyebāt. Khorāsān, NE Irán
Taybert at Turkz *ver* Ṭayyibat at Turkī
382 J3 **Taybola** Murmanskaya Oblast', NO Federación Rusa
275 M16 **Tayeeglow** Bakool, C Somalia
378 K15 **Tayga** Kemerovskaya Oblast', S Federación Rusa
490 G8 **Taygan** Govi-Altay, C Mongolia
379 V10 **Taygonos** *cabo* E Federación Rusa
53 P13 **Tayikistán** *of.* República de Tayikistán, *Rus.* Tadzhikistan, *Tay.* Jumhurii Tojikiston; *ant.* Tajik S.S.R. *república* C Asia
135 Q11 **Taylor** *monte* Nuevo México, SO EEUU
135 R6 **Taylor** *río* Colorado, C EEUU
47 N12 **Taylor** Columbia Británica, O Canadá
107 O14 **Taylor** Nebraska, C EEUU
78 I13 **Taylor** Pennsylvania, NE EEUU
95 T10 **Taylor** Texas, SO EEUU
135 R5 **Taylor Park** *embalse* Colorado, C EEUU
83 P11 **Taylors** Carolina del Sur, SE EEUU
82 L5 **Taylorsville** Kentucky, S EEUU
83 R6 **Taylorsville** Carolina del Norte, SE EEUU
114 L14 **Taylorville** Illinois, N EEUU
426 K5 **Taymā'** Tabūk, NO Arabia Saudita
379 N13 **Taymura** *río* C Federación Rusa
379 P9 **Taymylyr** Respublika Saja (Yakutiya), NE Federación Rusa
378 L10 **Taymyrskiy (Dolgano-Nenetskiy) Avtonomnyy Okrug** *var.* Taymyrskiy Avtonomnyy Okrug. *distrito autónomo* N Federación Rusa
378 M15 **Tayshet** Irkutskaya Oblast', S Federación Rusa
503 R14 **Taytay** Palawan, O Filipinas
511 L14 **Tayu** *ant.* Tajoe. Java, C Indonesia
Tāyybād/Tayyebāt *ver* Tāybād
418 L5 **Ṭayyibah** *var.* At Taybé. Ḥimṣ, C Siria
418 I4 **Ṭayyibat at Turkī** *var.* Taybert at Turkz. Ḥamāh, O Siria
378 K11 **Taz** *río* N Federación Rusa
254 G6 **Taza** NE Marruecos
419 T4 **Tāza Khurmātū** E Irak
499 P7 **Tazawa** *lago* Honshū, C Japón
Tazovskaya Guba *ver* Tazovskiy, Golfo de
83 N8 **Tazewell** Tennessee, S EEUU
83 Q7 **Tazewell** Virginia, NE EEUU
Tazimi *ver* Tajimi
255 S11 **Tāzirbū** SE Libia
139 S11 **Tazlina** *lago* Alaska, EEUU
378 K11 **Tazovskiy** Yamalo-Nenetskiy Avtonomnyy Okrug, N Federación Rusa
378 K10 **Tazovskiy, Golfo de** *Rus.* Tazovskaya Guba *bahía* N Federación Rusa
415 U10 **Tbilisi** *Esp.* Tiflis. *capital de estado* SE Georgia
415 T10 **Tbilisi** *aeropuerto internacional* S Georgia
267 E14 **Tchabal Mbabo** *monte* NO Camerún
Tchad *ver* Chad
Tchad, Lac *ver* Chad, Lago
259 S15 **Tchaourou** E Benín
267 E20 **Tchibanga** Nyanga, S Gabón
Tchien *ver* Zwedru
259 Z6 **Tchigai, Meseta de** *cordillera* NE Níger
259 V9 **Tchighozérine** Agadez, C Níger
259 T10 **Tchin-Tabaradene** Tahoua, O Níger
266 G13 **Tcholliré** Nord, NE Camerún
Tchongking *ver* Chongqing
90 K4 **Tchula** Mississippi, S EEUU
346 I7 **Tczew** *Alem.* Dirschau. Gdańsk, N Polonia
554 H15 **Te Aiti, Punta** *cabo* Rarotonga, S Islas Cook
543 B22 **Te Anau** Southland, Isla Sur, Nueva Zelanda
543 B22 **Te Anau** *lago* Isla Sur, NZ
542 Q7 **Te Araroa** Gisborne, Isla Norte, NZ
542 M7 **Te Aroha** Waikato, Isla Norte, NZ
554 A9 **Te Ava Fuagea** *canal* Atolón Funafuti SE Tuvalu
554 B8 **Te Ava I Te Lape** *canal* Atolón Funafuti, SE Tuvalu
554 B9 **Te Ava Pua Pua** *canal* Atolón Funafuti, SE Tuvalu
542 M8 **Te Awamutu** Waikato, Isla Norte, NZ
542 P7 **Te Kaha** Bay of Plenty, Isla Norte, NZ
542 I1 **Te Kao** Northland, Isla Norte, Nueva Zelanda
542 P9 **Te Karaka** Gisborne, Isla Norte, NZ
542 L7 **Te Kauwhata** Waikato, Isla Norte, NZ
554 H16 **Te Kou** *monte* Rarotonga, S Islas Cook
542 L9 **Te Kuiti** Waikato, Isla Norte, Nueva Zelanda
554 H16 **Te Manga** *monte* Rarotonga, S Islas Cook
542 N7 **Te Puke** Bay of Plenty, Isla Norte, NZ
542 O8 **Te Teko** Bay of Plenty, Isla Norte, NZ
291 B24 **Te Waewae** *bahía* Isla Sur, NZ
366 I10 **Teaca** *Alem.* Tekendorf, *Hung.* Teke; antr. *Alem.* Teckendorf. Bistrița-Năsăud, N Rumania
146 J11 **Teacapan** Sinaloa, C México
554 A10 **Teafuafou** *isla* Atolón Funafuti, C Tuvalu
95 U8 **Teague** Texas, SO EEUU
555 R9 **Teahupoo** Tahití, O Polinesia Francesa
239 D24 **Teal Inlet** Isla Soledad, Malvinas
147 U15 **Teapa** Tabasco, SE México
Teate *ver* Chieti
513 Xx9 **Teba** Irian Jaya, E Indonesia
330 L15 **Teba** Andalucía, S España
390 M15 **Teberda** Karachayevo-Cherkesskaya Respublika, SO Federación Rusa
254 M6 **Tébessa** NE Argelia
198 O7 **Tebicuary** *río* S Paraguay
511 Hh11 **Tebingtinggi** Sumatra, O Indonesia
510 Ff5 **Tebingtinggi** Sumatra, N Indonesia
Tebingtinggi, Pulau *ver* Rantau, Isla
Tebriz *ver* Tabrīz
415 U9 **Tebulos Mt'a** *Rus.* Gora Tebulosmta. *monte* Georgia/Federación Rusa
Tebulosmta, Gora *ver* Tebulos Mt'a
147 Q14 **Tecamachalco** Puebla, S México
146 B1 **Tecate** Baja California, NO México
414 M13 **Tecer Dağları** *cordillera* C Turquía
323 O17 **Tech** *río* S Francia
259 P16 **Techiman** O Ghana
367 N15 **Techirghiol** Constanța, SE Rumania
254 A12 **Techla** *var.* Techlé. SO Sahara Occidental
Techlé *ver* Techla
199 H18 **Tecka, Sierra de** *cordillera* SO Argentina
Teckendorf *ver* Teaca
146 K13 **Tecolotlán** Jalisco, SO México
146 K14 **Tecomán** Colima, SO México
127 V12 **Tecopa** California, O EEUU
146 G5 **Tecoripa** Sonora, NO México
147 N16 **Tecpan** *var.* Tecpan de Galeana. Guerrero, S México
Tecpan de Galeana *ver* Tecpan
146 J11 **Tecuala** Nayarit, C México
366 L12 **Tecuci** Galați, E Rumania
115 R10 **Tecumseh** Michigan, N EEUU
107 S16 **Tecumseh** Nebraska, C EEUU
103 O11 **Tecumseh** Oklahoma, C EEUU
546 E12 **Tedi** *río* O PNG
442 H14 **Tedzhen** *Turkm.* Tejen. Ajalskiy Velayat, S Turkmenistán
442 I15 **Tedzhen** *Per.* Harīrūd, *Turkm.* Tejen. *río* Afganistán/Irán *ver también* Harīrūd
442 H15 **Tedzhenstroy** *Turkm.* Tejenstroy. Ajalskiy Velayat, S Turkmenistán
490 I7 **Teel** Arhangay, C Mongolia
307 L15 **Tees** *río* N Inglaterra, RU
50 E15 **Teeswater** Ontario, S Canadá
554 A10 **Tefala** *isla* Atolón Funafuti, C Tuvalu
186 D13 **Tefé** Amazonas, N Brasil
254 K11 **Tefedest** *cordillera* S Argelia
414 E16 **Tefenni** Burdur, SO Turquía
186 D13 **Tefé** *río* NO Brasil
511 Kk14 **Tegal** Java, C Indonesia
318 O12 **Tegel** *aeropuerto internacional* (Berlín) Berlin, NE Alemania
311 M15 **Tegelen** Limburgo, SE Países Bajos
319 L24 **Tegern** *lago* SE Alemania
335 M18 **Teggiano** Campania, S Italia
259 U14 **Tegina** Níger, C Nigeria
557 X11 **Tegua** *isla* Islas Torres, N Vanuatu
154 I7 **Tegucigalpa** *capital de estado* (Honduras) Francisco Morazán, SO Honduras
154 H7 **Tegucigalpa** *aeropuerto internacional* Distrito Central, C Honduras
Tegucigalpa *ver* Distrito Central, Honduras
Tegucigalpa *ver* Francisco Morazán, Honduras
259 U9 **Teguidda-n-Tessoumt** Agadez, C Níger
238 Q11 **Teguise** Lanzarote, Islas Canarias, España, NE Océano Atlántico
378 L14 **Tegul'det** Tomskaya Oblast', C Federación Rusa
127 S13 **Tehachapi** California, O EEUU
127 S13 **Tehachapi, Montes** *cordillera* California, O EEUU
Tehama *ver* Tihāmah
Teherán *ver* Tehrān
431 N5 **Tehrān** *var.* Teherán. *capital de estado* (Irán) Tehrān, N Irán
431 N6 **Tehrān** *of.* Ostān-e Tehrān, *var.* Tehran. *provincia* N Irán
259 O14 **Téhini** NE Costa de Marfil
462 K9 **Tehri** Uttar Pradesh, N India
Tehri *ver* Tikamgarh
147 Q15 **Tehuacán** Puebla, S México
147 S17 **Tehuantepec** *golfo* S México
147 T16 **Tehuantepec** *istmo* SE México
147 S16 **Tehuantepec** *río* SE México
147 S17 **Tehuantepec** *var.* Santo Domingo Tehuantepec. Oaxaca, SE México
555 W10 **Tehuata** *atolón* Islas Tuamotú, C Polinesia Francesa
238 O11 **Teide, Pico del** *monte* Gran Canaria, Islas Canarias, España, NE Océano Atlántico
307 I21 **Teifi** *río* SO Gales, RU
274 B9 **Teiga** *meseta* O Sudán
307 J24 **Teignmouth** SO Inglaterra, RU
Teisen *ver* Chech'ŏn
366 H1 **Teiuș** *Alem.* Dreikirchen, *Hung.* Tövis. Alba, C Rumania
512 N16 **Tejakula** Bali, C Indonesia
Tejen *ver* Harīrūd/Tedzhen
Tejenstroy *ver* Tedzhenstroy
Tejo, Rio *ver* Tajo
127 S14 **Tejon** *paso* California, O EEUU
147 O14 **Tejupilco** *var.* Tejupilco de Hidalgo. México, S México
Tejupilco de Hidalgo *ver* Tejupilco
107 S14 **Tekamah** Nebraska, C EEUU
543 F20 **Tekapo** *río* Isla Sur, NZ
543 F19 **Tekapo** *lago* Isla Sur, NZ
147 X12 **Tekax** *var.* Tekax de Álvaro Obregón. Yucatán, SE México
Tekax de Álvaro Obregón *ver* Tekax
414 A14 **Teke** *cabo* O Turquía
439 R7 **Teke** *lago* N Kazajstán
354 M12 **Teke Deresi** *río* NO Turquía
Teke/Tekendorf *ver* Teaca
442 D10 **Tekedzhik** *montes* NO Turkmenistán
439 V14 **Tekeli** Taldykorgan, SE Kazajstán
478 I5 **Tekes** Xinjiang Uygur Zizhiqu, NO China
439 W16 **Tekes** Almaty, SE Kazajstán
Tekes *ver* Tekes He
478 H5 **Tekes He** *Rus.* Tekes. *río* China/Kazajstán
274 I10 **Tekezē** *var.* Takkaze. *río* Eritrea/Etiopía
Tekhtin *ver* Tsyakhtsin
414 C10 **Tekirdağ** *It.* Rodosto; *ant.* Bisanthe, Raidestos, Rhaedestus. Tekirdağ, NO Turquía
414 C10 **Tekirdağ** *provincia* NO Turquía
467 N14 **Tekkali** Andhra Pradesh, E India
355 K15 **Tekke** *Turc.* Ilyasbaba Burnu. *cabo* NO Turquía
415 Q13 **Tekman** Erzurum, NE Turquía
118 M9 **Tekoa** Washington, NO EEUU
Tekrit *ver* Tikrīt
512 R9 **Teku** Sulawesi, N Indonesia
418 F10 **Tel Aviv** *distrito* O Israel
Tel Aviv-Jaffa *ver* Tel Aviv-Yafo
418 F10 **Tel Aviv-Yafo** *var.* Tel Aviv-Jaffa. Tel Aviv, C Israel
418 F10 **Tel Aviv-Yafo** *aeropuerto internacional* Tel Aviv, C Israel
154 H4 **Tela** Atlántida, NO Honduras
418 F12 **Telalim** Southern, S Israel
Telanaipura *ver* Jambi
415 U10 **T'elavi** E Georgia
347 E18 **Telč** *Alem.* Teltsch. Jižní Morava, S República Checa
546 E11 **Telefomin** Sandaun, NO PNG
46 J10 **Telegraph Creek** Columbia Británica, O Canadá
554 B10 **Telele** *isla* Atolón Funafuti, C Tuvalu
194 J11 **Telêmaco Borba** Paraná, S Brasil
300 E15 **Telemark** *condado* S Noruega
198 J13 **Telén** La Pampa, C Argentina
Teleneshty *ver* Telenești
366 M9 **Telenești** *Rus.* Teleneshty. C Moldavia
512 O8 **Telen, Sungai** *río* Borneo, C Indonesia
330 J4 **Teleno, El** *monte* NO España
366 I14 **Teleorman** *río* S Rumania
366 I15 **Teleorman** *condado* S Rumania
95 V5 **Telephone** Texas, SO EEUU
Teles Pirés *ver* São Manuel, Rio
127 U11 **Telescope** *monte* California, O EEUU
307 L19 **Telford** C Inglaterra, RU
342 L7 **Telfs** Tirol, O Austria
154 I9 **Telica** León, NO Nicaragua
154 J6 **Telica** *río* C Honduras
258 I13 **Télimélé** Guinée-Maritime, O Guinea
155 O14 **Telire** *río* Costa Rica/Panamá
354 I8 **Telish** *ant.* Azizie. Loveshka Oblast, NO Bulgaria
147 R16 **Telixtlahuaca** *var.* San Francisco Telixtlahuaca. Oaxaca, SE México
46 K13 **Telkwa** Columbia Británica, SO Canadá
95 P4 **Tell** Texas, SO EEUU
Tell Abiad *ver* Tall Abyaḍ
Tell Abiad/Tell Abyad *ver* At Tall al Abyaḍ
Tell 'Annz *ver* Al 'Anz
Tell Bâz *ver* Tall Bāz
Tell Brâk *ver* Tall Birāk
115 O16 **Tell City** Indiana, N EEUU
Tell Huqnah *ver* Tall Ḥuqnah
Tell Kalakh *ver* Tall Kalakh
Tell Mardīkh *ver* Ebla
Tell Shagher Bazar *ver*

367 *Q11* **Tendrivs'ka, Bahía** *golfo* S Ucrania
259 *N11* **Ténenkou** Mopti, C Mali
259 *W9* **Ténéré** *región física* C Níger
259 *W9* **Ténére, Erg du** *desierto* C Níger
238 *O11* **Tenerife** *isla* Islas Canarias, España, NE Océano Atlántico
254 *J5* **Ténès** NO Argelia
512 *Oo15* **Tengah, Islas** *archipiélago* C Indonesia
512 *O8* **Tenggarong** Borneo, C Indonesia
490 *J15* **Tengger** *desierto* N China
511 *I4* **Tenggul** *isla* Malasia peninsular
439 *P9* **Tengiz** *Kaz.* Tengiz Köl. *Rus.* Tengiz, Ozero *lago salado* C Kazajstán
Tengiz Köl *ver* Tengiz, Lago
258 *M14* **Tengréla** *var.* Tingréla. N Costa de Marfil
486 *M14* **Tengxian** *var.* Teng Xian. Guangxi Zhuangzu Zizhiqu, S China
566 *H2* **Teniente Rodolfo Marsh** *base científica chilena* Islas Shetland del Sur, Antártida
118 *G9* **Tenino** Washington, NO EEUU
350 *I9* **Tenja** Osijek-Baranja, E Croacia
557 *X4* **Tenjo** *monte* O Guam
467 *H23* **Tenkāsi** Tamil Nādu, SE India
267 *N24* **Tenke** Shaba, SE República Democrática del Congo
Tenke *ver* Tinca
379 *R9* **Tenkeli** Respublika Saja (Yakutiya), NE Federación Rusa
103 *R10* **Tenkiller Ferry, Lake** *embalse* Oklahoma, C EEUU
259 *Q13* **Tenkodogo** S Burkina Faso
531 *Q5* **Tennant Creek** Territorio del Norte, C Australia
135 *R5* **Tennessee** *paso* Colorado, C EEUU
82 *G9* **Tennessee** *of.* Estado de Tennessee; también conocido como The Volunteer State. *estado* SE EEUU
82 *H10* **Tennesver** *río* S EEUU
91 *N2* **Tennesver Tombigbee Waterway** *canal* Alabama/Mississippi, S EEUU
311 *K22* **Tenneville** Luxemburgo, SE Bélgica
295 *M11* **Tenniöjoki** *río* NE Finlandia
295 *L9* **Teno** *var.* Tenojoki, *Lap.* Dealnu, *Nor.* Tana. *río* Finlandia/Noruega *ver también* Tana
Tenojoki *ver* Tana/Teno
512 *Nn3* **Tenom** Sabah, Malasia Oriental
Tenos *ver* Tínos
355 *J20* **Tenos** Tínos, Cícladas, Grecia, Mar Egeo
355 *J20* **Tenos** *ant.* Tenos. *isla* Cícladas, Grecia, Mar Egeo
147 *V15* **Tenosique** *var.* Tenosique de Pino Suárez. Tabasco, SE México
Tenosique de Pino Suárez *ver* Tenosique
498 *I10* **Tenri** Nara, Honshū, SO Japón
498 *K11* **Tenryū** Shizuoka, Honshū, SO Japón
498 *K10* **Tenryū-gawa** *río* Honshū, C Japón
90 *I6* **Tensas** *río* Luisiana, S EEUU
91 *O8* **Tensaw** *río* Alabama, S EEUU
254 *E7* **Tensift** *río estacional* O Marruecos
512 *Pp10* **Tentena** *var.* Tenteno. Sulawesi, C Indonesia
Tenteno *ver* Tentena
535 *U4* **Tenterfield** Nueva Gales del Sur, SE Australia
194 *H9* **Teodoro Sampaio** São Paulo, S Brasil
187 *N19* **Teófilo Otoni** *var.* Theophilo Ottoni. Minas Gerais, NE Brasil
366 *K5* **Teofipol'** Jmel'nyts'ka Oblast', O Ucrania
555 *Q8* **Teohatu** Tahití, O Polinesia Francesa
318 *G13* **Teoteburgo, Selva de** *Alem.* Teutoburger Wald. *montes* NO Alemania
147 *P14* **Teotihuacan** *ruinas* México, S México
Teotilán *ver* Teotitlán del Camino
147 *Q15* **Teotitlán del Camino** *var.* Teotilán. Oaxaca, S México
554 *G12* **Tepa** Isla Uvea, E Wallis y Futuna
554 *A16* **Tepa, Punta** *cabo* SO Niue
555 *P8* **Tepaee** *arrecife* Tahití, O Polinesia Francesa
146 *L14* **Tepalcatepec** Michoacán de Ocampo, SO México
146 *L13* **Tepatitlán** *var.* Tepatitlán de Morelos. Jalisco, SO México
Tepatitlán de Morelos *ver* Tepatitlán
146 *J9* **Tepehuanes** *var.* Santa Catarina de Tepehuanes. Durango, C México
Tepelena/Tepeleni *ver* Tepelenë
351 *L22* **Tepelenë** *var.* Tepelena, *It.* Tepeleni. Gjirokastër, S Albania
146 *K12* **Tepic** Nayarit, C México
347 *C15* **Teplice** *Alem.* Teplitz; *ant.* Teplice-Šanov, Teplitz-Schönau. Severní Čechy, NO República Checa
Teplice-Šanov/Teplitz/Teplitz-Schönau *ver* Teplice
367 *O7* **Teplyk** Vinnyts'ka Oblast', C Ucrania
379 *S12* **Teplyy Klyuch** Respublika Saja (Yakutiya), NE Federación Rusa
146 *E5* **Tepoca** *cabo* NO México
555 *W9* **Tepoto** *isla* Islas Désappointement, C Polinesia Francesa
295 *L11* **Tepsa** Lappi, N Finlandia
554 *B8* **Tepuka** *atolón* Atolón Funafuti, C Tuvalu
174 *L5* **Teques, Los** Miranda N Venezuela
146 *L13* **Tequila** Jalisco, SO M[illegible]
147 *O13* **Tequisquiapan** Que[illegible] Arteaga, C México
310 *P7* **Ter Apel** Groninga, NE Países Bajos
331 *X5* **Ter, el** *río* NE España
330 *J5* **Tera** *río* NO España
259 *Q12* **Téra** Tillabéri, O Níger
330 *H11* **Tera, Ribeira de** *río* S Portugal
555 *V1* **Teraina** *an*[illegible] Island. *atolón* Li[illegible]ti
275 *F15* **Terak**[illegible] Sudán
335 *J14* **Teramo** *ant.* Interamna. Abruzos, C Italia
543 *K14* **Terawhiti** *cabo* Isla Norte, Nueva Zelanda
310 *N12* **Terborg** Gelderland, E Países Bajos
415 *P13* **Tercan** Erzincan, NE Turquía
238 *O2* **Terceira** *var.* Ilha Terceira. *isla* Azores, Portugal, NE Océano Atlántico
238 *O2* **Terceira** *aeropuerto internacional* Terceira, Azores, Portugal, NE Océano Atlántico
Terceira, Ilha *ver* Terceira
366 *K6* **Terebovlya** Ternopil's'ka Oblast', O Ucrania
391 *O15* **Terek** *río* SO Federación Rusa
Terejovka *ver* Tsyerajowka
443 *R9* **Terek-Say** Dzhalal-Abadskaya Oblast', O Kirguizistán
511 *Hh3* **Terengganu** *var.* Trengganu. *estado* Malasia peninsular
391 *X7* **Terensay** Orenburgskaya Oblast', O Federación Rusa
186 *N13* **Teresina** *var.* Therezina. *capital estatal* Piauí, NE Brasil
194 *P9* **Teresópolis** Río de Janeiro, SE Brasil
346 *P12* **Terespol** Biała Podlaska, E Polonia
555 *V16* **Terevaka, Maunga** *volcán* Isla de Pascua, Chile, E Océano Pacífico
323 *P3* **Tergnier** Aisne, N Francia
155 *O14* **Teribe** *río* NO Panamá
382 *K3* **Teriberka** Murmanskaya Oblast', NO Federación Rusa
Terijoki *ver* Zelenogorsk
Terinkot *ver* Tarīn Kowt
Terisaqqan *ver* Tersakkan
94 *K12* **Terlingua** Texas, SO EEUU
94 *K11* **Terlingua Creek** *río* Texas, SO EEUU
198 *K7* **Termas de Río Hondo** Santiago del Estero, N Argentina
414 *M11* **Terme** Samsun, N Turquía
Termez *ver* Termiz
Termia *ver* Kýthnos
335 *J23* **Termini Imerese** *ant.* Thermae Himerenses. Sicilia, Italia, C Mar Mediterráneo
147 *V14* **Términos** *laguna* SE México
259 *X10* **Termit-Kaoboul** Zinder, C Níger
443 *O14* **Termiz** *Rus.* Termez. Surjondaryo Wiloyati, S Uzbekistán
335 *L15* **Termoli** Molise, C Italia
Termonde *ver* Dendermonde
310 *P5* **Termunten** Groninga, NE Países Bajos
512 *Ss7* **Ternate** *isla* E Indonesia
512 *T7* **Ternate** Isla Ternate, E Indonesia
343 *T5* **Ternberg** Austria Superior, N Austria
311 *E15* **Terneuzen** *var.* Neuzen. Zelanda, SO Países Bajos
379 *U17* **Terney** Primorskiy Kray, SE Federación Rusa
335 *I14* **Terni** *ant.* Interamna Nahars. Umbría, C Italia
343 *X6* **Ternitz** Austria Inferior, E Austria
367 *V7* **Ternivka** Dnipropetrovs'ka Oblast', E Ucrania
366 *K6* **Ternópol** *Pol.* Tarnopol, *Rus.* Ternopol'. Ternopil's'ka Oblast', O Ucrania
Ternópol *ver* Ternopil's'ka Oblast'
Ternopol' *ver* Ternopil'
366 *I6* **Ternopil's'ka Oblast'** *var.* Ternopil', *Rus.* Ternopol'skaya Oblast'. *provincia* NO Ucrania
Ternopol'skaya Oblast' *ver* Ternopil's'ka Oblast'
379 *V15* **Terpeniya** *cabo* Isla Sajalin, SE Federación Rusa
379 *V15* **Terpeniya, Zaliv** *ensenada* Isla Sajalin, SE Federación Rusa
Térraba *ver* Grande de Térraba, Río
46 *J13* **Terrace** Columbia Británica, O Canadá
58 *D12* **Terrace Bay** Ontario, S Canadá
335 *I16* **Terracina** Lazio, C Italia
296 *F14* **Terråk** Troms, N Noruega
102 *M13* **Terral** Oklahoma, C EEUU
335 *B19* **Terralba** Cerdeña, Italia, C Mar Mediterráneo
67 *X10* **Terranova** *Fr.* Terre-Neuve. *isla* Terranova y Labrador, SO Canadá
239 *J8* **Terranova, Cuenca de** *accidente submarino* NO Océano Atlántico
238 *I8* **Terranova, Dorsal de** *accidente submarino* NO Océano Atlántico
238 *J8* **Terranova, Montes** *accidente submarino* N Mar de los Sargazos
Terranova di Sicilia *ver* Gela
Terranova Pausania *ver* Olbia
59 *R9* **Terranova y Labrador** *Fr.* Terre Neuve. *provincia* E Canadá
331 *W5* **Terrassa** *Esp.* Tarrasa. Cataluña, E España
115 *N14* **Terre Haute** Indiana, N EEUU
Terre Neuve *ver* Terranova y Labrador
51 *O12* **Terrebonne** Québec, SE Canadá
90 *J11* **Terrebonne** *bahía* Louisiana, SE EEUU
95 *U6* **Terrell** Texas, SO EEUU
Terre-Neuve *ver* Terranova
119 *Q14* **Terreton** Idaho, NO EEUU
323 *T7* **Territoire-de-Belfort** *departamento* E Francia
517 *Q7* **Territorio Británico del Océano Índico** *territorio dependiente de RU* C Océano Índico
535 *R11* **Territorio de la Capital de Australia** *ant.* Federal Capital Territory. *territorio* SE Australia
535 *S10* **Territorio de Jervis Bay** *territorio* SE Australia
534 *D1* **Territorio del Norte** *territorio* N Australia
Territorio Francés de los Afars y los Issas *ver* Yibouti
Territorio Marítimo *ver* Primorskiy Kray
66 *F9* **Territorios del Noroeste** *Fr.* Territoires du Nord-Ouest. *territorio* NO Canadá
517 *P12* **Territorios Franceses del Océano Índico** *Fr.* Terres Australes et Antarctiques Françaises. *territorio dependiente* territorio francés de ultramar S Océano Índico
119 *X9* **Terry** Montana, NO EEUU
106 *I9* **Terry** *monte* Dakota del Sur, N EEUU
414 *H14* **Tersakan** *lago* C Turquía
439 *O10* **Tersakkan** *Kaz.* Terisaqqan. *río* C Kazajstán
310 *J4* **Terschelling** *Fris.* Skylge. *isla* Archipiélago de Frisia Occidental, N Países Bajos
266 *H10* **Tersef** Chari-Baguirmi, C Chad
Terter *ver* Tärtär
331 *R8* **Teruel** *ant.* Turba. Aragón, E España
331 *R7* **Teruel** *provincia* Aragón, E España
354 *M7* **Tervel** *ant.* Kurtbunar, *Rum.* Curtbunar. Varnenska Oblast, NE Bulgaria
296 *M16* **Tervo** Kuopio, C Finlandia
295 *L13* **Tervola** Lappi, NO Finlandia
Tervueren *ver* Tervuren
311 *H18* **Tervuren** *var.* Tervueren. Brabante flamenco, C Bélgica
355 *E16* **Tesalia** *Gri.* Thessalía. *región* C Grecia
350 *H11* **Tešanj** N Bosnia-Herzegovina
Teschen *ver* Cieszyn
279 *M19* **Tesenane** Inhambane, S Mozambique
274 *I9* **Teseney** *var.* Tessenei. O Eritrea
139 *P5* **Teshekpuk** *lago* Alaska, EEUU
490 *K6* **Teshig** Bulgan, N Mongolia
499 *V4* **Teshikaga** Hokkaidō, NE Japón
499 *T2* **Teshio** Hokkaidō, NE Japón
499 *T2* **Teshio-gawa** *var.* Tesio Gawa. *río* Hokkaidō, NE Japón
499 *T2* **Teshio, Montes** *cordillera* Hokkaidō, NE Japón
Tēšīn *ver* Cieszyn
Tesio Gawa *ver* Teshio-gawa
490 *F5* **Tesiyn Gol** *var.* Tes-Khem. *río* Mongolia/Federación Rusa *ver también* Tes-Khem
350 *H11* **Teslić** N Bosnia-Herzegovina
46 *I8* **Teslin** *río* Columbia Británica/Territorio del Yukon, O Canadá
46 *I9* **Teslin** Territorio del Yukon, O Canadá
259 *Q8* **Tessalit** Kidal, NE Mali
Thessaloníki/Salonika *ver* Salónica
259 *V12* **Tessaoua** Maradi, S Níger
311 *J17* **Tessenderlo** Limburgo, NE Bélgica
Tessenei *ver* Teseney
50 *L7* **Tessier** *lago* Québec, SE Canadá
Tessin *ver* Ticino
307 *M23* **Test** *río* S Inglaterra, RU
Testama *ver* Tõstamaa
322 *J13* **Teste, La** Gironde, SO Francia57 *P4* **Testigos, Islas los** *archipiélago* N Venezuela
135 *S10* **Tesuque** Nuevo México, SO EEUU
323 *O17* **Têt** *var.* Tet. *río* S Francia
174 *G5* **Tetas, Cerro de las** *monte* NO Venezuela
279 *M15* **Tete** Tete, NO Mozambique
279 *M15* **Tete** *of.* Provincia de Tete. *provincia* NO Mozambique
47 *N15* **Tête Jaune Cache** Columbia Británica, SO Canadá
547 *U15* **Tetepare** *isla* Islas de Nueva Georgia, NO Islas Salomón
Teterev *ver* Teteriv
366 *M5* **Teteriv** *Rus.* Teterev. *río* N Ucrania
318 *M9* **Teterow** Mecklenburgo-Pomerania Anterior, NE Alemania
354 *I9* **Teteven** Loveshka Oblast, O Bulgaria
555 *T10* **Tetiaroa** *atolón* Islas del Viento, O Polinesia Francesa
331 *P14* **Tetica de Bacares** *monte* S España
Tetiyev *ver* Tetiyiv
367 *O6* **Tetiyiv** *Rus.* Tetiyev. Kyyivs'ka Oblast', N Ucrania
139 *T10* **Tetlin** Alaska, EEUU
119 *R8* **Teton** *río* Montana, NO EEUU
Tetouan *ver* Tetuán
Tetova/Tetovë *ver* Tetovo
354 *L7* **Tetovo** Razgradska Oblast, NE Bulgaria
351 *N18* **Tetovo** *Alb.* Tetova, Tetovë, *Turc.* Kalkandelen. NO Macedonia
355 *E20* **Tetrázio** *cordillera* S Grecia
Tetschen *ver* Děčín
254 *G5* **Tetuán** *var.* Tetouan, Tetuán. N Marruecos
555 *Q8* **Tetufera** *monte* Tahití, O Polinesia Francesa
391 *R4* **Tetyushi** Respublika Tatarstan, O Federación Rusa
342 *I7* **Teufen** Sankt Gallen, NE Suiza
146 *L12* **Teul** *var.* Teul de Gonzáles Ortega. Zacatecas, C México
Teul de Gonzáles Ortega *ver* Teul
335 *B21* **Teulada** Cerdeña, Italia, C Mar Mediterráneo
47 *X16* **Teulon** Manitoba, S Canadá
154 *I7* **Teupasenti** El Paraíso, S Honduras
499 *S2* **Teuri-tō** *isla* NE Japón
Teutoburger Wald *ver* Teotoburgo, Selva de
296 *K17* **Teuva** *Sue.* Östermark. Vaasa, O Finlandia
Tevere *ver* Tíber, Italia
306 *K13* **Teviot** *río* SE Escocia, RU
Tevli *ver* Tewli
378 *I14* **Tevriz** Omskaya Oblast', C Federación Rusa
307 *L21* **Tewkesbury** C Inglaterra, RU
371 *F19* **Tewli** *Rus.* Tevli. Brestskaya Voblasts', SO Bielorrusia
165 *U12* **Têwo** *var.* Dêngkagoin. Gansu, C China
95 *U12* **Texana** *lago* Texas, SO EEUU
103 *S14* **Texarkana** Arkansas, C EEUU
95 *X5* **Texarkana** Texas, SO EEUU
95 *N9* **Texas** *of.* Estado de Texas; también conocido como The Lone Star State. *estado* S EEUU
95 *W12* **Texas City** Texas, SO EEUU
147 *P14* **Texcoco** México, C México
310 *I6* **Texel** *isla* Archipiélago de Frisia Occidental, NO Países Bajos
102 *H8* **Texhoma** Oklahoma, C EEUU
95 *N1* **Texhoma** Texas, SO EEUU
135 *W12* **Texico** Nuevo México, SO EEUU
94 *L1* **Texline** Texas, SO EEUU
147 *P14* **Texmelucan** *var.* San Martín Texmelucan. Puebla, S México
103 *O13* **Texoma, Lake** *embalse* Oklahoma/Texas, C EEUU
95 *N9* **Texon** Texas, SO EEUU
378 *M14* **Teya** Krasnoyarskiy Kray, C Federación Rusa
279 *J23* **Teyateyaneng** NO Lesotho
382 *M16* **Teykovo** Ivanovskaya Oblast', O Federación Rusa
382 *M16* **Teza** *río* O Federación Rusa
147 *Q13* **Teziutlán** Puebla, S México
463 *W12* **Tezpur** Assam, NE India
66 *L11* **Tha-Anne** *río* Territorios del Noroeste, NE Canadá
502 *I11* **Tha Bo** Nong Khai, E Tailandia
Tha Chin *ver* Samut Sakhon
502 *H16* **Tha Nong Phrom** Phatthalung, SO Tailandia
502 *G14* **Tha Sae** Chumphon, SO Tailandia
502 *H15* **Tha Sala** Nakhon Si Thammarat, SO Tailandia
502 *J12* **Tha Tum** Surin, E Tailandia
502 *J11* **Tha Uthen** Nakhon Phanom, E Tailandia
279 *K23* **Thabana Ntlenyana** *var.* Thabantshonyana, Ntlenyana. *monte* E Lesotho
Thabantshonyana *ver* Thabana Ntlenyana
279 *J23* **Thaba Putsoa** *monte* C Lesotho
323 *T12* **Thabor, Pic du** *monte* E Francia
502 *G10* **Thagaya** Pegu, C Myanmar (Birmania)
Thai, Ao *ver* Tailandia, Golfo de
502 *K10* **Thai Binh** Thai Binh, N Vietnam
502 *K10* **Thai Hoa** Nghê An, N Vietnam
Thai Lan, Vinh *ver* Tailandia, Golfo de
502 *K9* **Thai Nguyên** Bắc Thai, N Vietnam
502 *K11* **Thakhèk** *ant.* Muang Khammouan. Khammouan, C Laos
463 *S13* **Thakurgaon** Rajshahi, NO Bangladesh
451 *S6* **Thal** Provincia de la Frontera del Noroeste, NO Pakistán
502 *G15* **Thalang** Phuket, SO Tailandia
Thalassery *ver* Tellicherry
502 *I12* **Thalat Khae** Nakhon Ratchasima, C Tailandia
343 *Q5* **Thalgau** Salzburgo, NO Austria
342 *G7* **Thalwil** Zurich, NO Suiza
279 *I20* **Thamaga** Kweneng, SE Botswana
Thamarīd *ver* Thamarīt
427 *V13* **Thamarīt** *var.* Thamarīd, Thumrayt. SO Omán
427 *P16* **Thamar, Yébel** *monte* SO Yemen
542 *M6* **Thames, Firth of** *golfo* Isla Norte, NZ
50 *D17* **Thamesville** Ontario, S Canadá
427 *S13* **Thamūd** N Yemen
502 *G11* **Thanbyuzayat** Estado Mon, S Myanmar (Birmania)
462 *I9* **Thānesar** Haryāna, NO India
502 *K10* **Thanh Hoa** Thanh Hoa, N Vietnam
Thanintari Taungdan *ver* Bilauktaung, Montes
467 *I21* **Thanjāvūr** *ant.* Tanjore. Tamil Nādu, SE India
Thanlwin *ver* Salween
323 *U7* **Thann** Haut-Rhin, NE Francia
502 *H14* **Thap Sakae** *var.* Thap Sakau. Prachuap Khiri Khan, SO Tailandia
Thap Sakau *ver* Thap Sakae
310 *L10* **'t Harde** Gelderland, E Países Bajos
462 *D11* **Thar, Desierto de** *var.* Gran Desierto Indio. *desierto* India/Pakistán
454 *D11* **Thar Pārkar** *desierto* SE Pakistán
531 *V10* **Thargomindah** Queensland, C Australia
419 *S7* **Tharthār al Furāt, Qanāt ath** *canal* C Irak
419 *R7* **Tharthār, Buḥayrat ath** *lago* C Irak
419 *R5* **Tharthār, Wādī ath** *curso de agua estacional* N Irak
354 *I13* **Thásos** Thásos, E Grecia
355 *I14* **Thásos** *isla* E Grecia
502 *L9* **Thât Khê** *var.* Tràng Dinh. Lang Sơn, N Vietnam
502 *K11* **That Phanom** Nakhon Phanom, E Tailandia
135 *N14* **Thatcher** Arizona, SO EEUU
502 *G11* **Thaton** Estado Mon, S Myanmar (Birmania)
Thau, Étang de *ver* Thau, Laguna de
323 *P16* **Thau, Laguna de** *var.* Étang de Thau. *lago* S Francia
502 *F7* **Thaungdut** Sagaing, N Myanmar (Birmania)
502 *G11* **Thaungyin** *Ta.* Mae Nam Moei. *río* Myanmar/Tailandia
343 *W2* **Thaya** *var.* Dyje. *río* Austria/República Checa *ver también* Dyje
103 *V8* **Thayer** Missouri, C EEUU
502 *F10* **Thayetmyo** Magwe, C Myanmar (Birmania)
119 *S15* **Thayne** Wyoming, C EEUU
502 *G9* **Thazi** Mandalay, C Myanmar (Birmania)
158 *L5* **The Carlton** *var.* Abraham Bay. Mayaguana, SE Bahamas
159 *O14* **The Crane** *var.* Crane. S Barbados
118 *I11* **The Dalles** Oregón, NO EEUU
66 *K14* **The Pas** Manitoba, C Canadá
115 *T14* **The Plains** Ohio, N EEUU
535 *P10* **The Rock** Nueva Gales del Sur, SE Australia
159 *V9* **The Valley** *capital de territorio dependiente* (Anguilla) E Anguilla
103 *N10* **The Village** Oklahoma, C EEUU
95 *W10* **The Woodlands** Texas, SO EEUU
Thebes *ver* Thíva
106 *M14* **Thedford** Nebraska, C EEUU
Theiss *ver* Tisa/Tisza
41 *Jj6* **Thelon** *río* Territorios del Noroeste, N Canadá
47 *V15* **Theodore** Saskatchewan, S Canadá
91 *N8* **Theodore** Alabama, S EEUU
134 *L13* **Theodore Roosevelt, Lake** *embalse* Arizona, SO EEUU
Theodosia *ver* Feodosiya
Theophilo Ottoni *ver* Teófilo Otoni
Thera *ver* Thíra
516 *H17* **Thérèse** *isla* Islas Interiores, NE Seychelles
Therezina *ver* Teresina
355 *L20* **Thérma** Ikaría, Dodecaneso, Grecia, Mar Egeo
Thermae Himerenses *ver* Termini Imerese
Thermae Pannonicae *ver* Baden
Thermaic Golfo/Thermaicus Sinus *ver* Thermaïkós Kólpos
Thermiá *ver* Kýthnos
355 *L17* **Thermís** Lesbos, E Grecia
355 *E18* **Thérmo** Grecia Occidental, C Grecia
119 *V14* **Thermopolis** Wyoming, C EEUU
567 *O5* **Theron, Montes** *cordillera* Antártida
355 *G18* **Thespiés** Grecia Central, C Grecia
50 *C10* **Thessalon** Ontario, S Canadá
Thessalía *ver* Tesalia
307 *P20* **Thetford** E Inglaterra, RU
51 *R11* **Thetford-Mines** Québec, SE Canadá
351 *K17* **Theth** *var.* Thethi. Shkodër, N Albania
Thethi *ver* Theth
311 *L20* **Theux** Lieja, E Bélgica
Thiamis *ver* Thýamis
Thian Shan *ver* Tien Shan
90 *J9* **Thibodaux** Luisiana, S EEUU
107 *S3* **Thief** *lago* Minnesota, N EEUU
107 *S3* **Thief** *río* Minnesota, C EEUU
107 *S3* **Thief River Falls** Minnesota, N EEUU
Thièlle *ver* La Thielle
147 *R14* **Tinaja, La** Veracruz, S México
118 *G14* **Thielsen** *monte* Oregón, NO EEUU
Thielt *ver* Tielt
334 *G7* **Thiene** Veneto, NE Italia
Thienen *ver* Tienen
323 *P11* **Thiers** Puy-de-Dôme, C Francia
258 *F11* **Thiès** O Senegal
275 *I19* **Thika** Central, S Kenia
Thikombia *ver* Cikobia
455 *K18* **Thiladhunmathi** *var.* Atolón Tiladummati. *atolón* N Maldivas
463 *T11* **Thimbu** *var.* Thimphu; *ant.* Tashi Chho Dzong. *capital de estado* (Bhután) O Bhután
Thimphu *ver* Thimbu
295 *H2* **Thingeyri** Vestfirdhir, NO Islandia
295 *I3* **Thingvellir** Sudhurland, SO Islandia
557 *P14* **Thio** Province Sud, C Nueva Caledonia
323 *T4* **Thionville** *Alem.* Diedenhofen. Moselle, NE Francia
355 *K22* **Thíra** *ant.* Santorin, Santoríni, *ant.* Thera. *isla* Cícladas, Grecia, Mar Egeo
355 *K22* **Thíra** Thíra, Cícladas, Grecia, Mar Egeo
355 *J22* **Thirasía** *isla* Cícladas, Grecia, Mar Egeo
307 *M16* **Thirsk** N Inglaterra, RU
50 *F12* **Thirty Thousand, Islas** *archipiélago* Ontario, S Canadá
Thiruvanathapuram *ver* Trivandrum
300 *F20* **Thisted** Viborg, NO Dinamarca
Thistil Fjord *ver* Thistilfjördhur
295 *L1* **Thistilfjördhur** *var.* Thistil Fjord. *fiordo* NE Islandia
534 *G9* **Thistle** *isla* Australia Meridional
Thithia *ver* Cicia
503 *P14* **Thitu** *isla* NO Islas Spratly
Thiukhaoluang Phrahang *ver* Luang Prabang, Montes
355 *G18* **Thíva** *Esp.* Tebas; *ant.* Thívai. Grecia Central, C Grecia
Thívai *ver* Thíva
322 *M12* **Thiviers** Dordogne, SO Francia
295 *J4* **Thjórsá** *río* C Islandia
66 *L11* **Thlewiaza** *río* Territorios del Noroeste, NE Canadá
66 *J11* **Thoa** *río* Territorios del Noroeste, NO Canadá
311 *G14* **Tholen** Zelanda, SO Países Bajos
311 *F14* **Tholen** *isla* SO Países Bajos
102 *L10* **Thomas** Oklahoma, C EEUU
83 *T3* **Thomas** Virginia Occidental, NE EEUU
103 *U3* **Thomas Hill** *embalse* Missouri, C EEUU
91 *S5* **Thomaston** Georgia, SE EEUU
79 *R7* **Thomaston** Maine, NE EEUU
95 *T12* **Thomaston** Texas, SO EEUU
91 *O6* **Thomasville** Alabama, S EEUU
91 *T8* **Thomasville** Georgia, SE EEUU
83 *S9* **Thomasville** Carolina del Norte, SE EEUU
127 *N5* **Thomes Creek** *río* California, O EEUU
107 *Q10* **Thompson** *lago* Dakota del Sur, N EEUU
126 *M3* **Thompson** *monte* California, O EEUU
103 *S2* **Thompson** *río* Missouri, C EEUU
47 *W12* **Thompson** Manitoba, C Canadá
107 *R4* **Thompson** Dakota del Norte, N EEUU
119 *O8* **Thompson Falls** Montana, NO EEUU
543 *A22* **Thompson Sound** *estrecho/paso* Isla Sur, NZ
66 *H5* **Thomsen** *río* Isla Banks, Territorios del Noroeste, NO Canadá
91 *V4* **Thomson** Georgia, SE EEUU
323 *T10* Thonon-les-Bains Haute-Savoie, E Francia
295 *P4* **Thor** *cabo* S Svalbard
323 *O15* **Thoré** *var.* Thore. *río* S Francia
135 *P11* Thoreau Nuevo México, SO EEUU
Thorenburg *ver* Turda
295 *J3* **Thórisvatn** *lago* C Islandia
295 *I4* **Thorlákshöfn** Sudhurland, SO Islandia
Thorn *ver* Toruń
95 *T10* **Thorndale** Texas, SO EEUU
50 *H10* **Thorne** Ontario, S Canadá
307 *J14* **Thornhill** S Escocia, RU
95 *U8* **Thornton** Texas, SO EEUU
Thornton, Isla *ver* Caroline, Isla
50 *H16* **Thorold** Ontario, S Canadá
118 *I9* **Thorp** Washington, NO EEUU
567 *S3* **Thorshavn, Meseta de** *región física* Antártida
295 *L1* **Thórshöfn** Nordhurland Eystra, NE Islandia
Thospitis *ver* Van Gölü
502 *K15* **Thôt Nôt** Cần Thơ, S Vietnam
322 *K8* **Thouars** Deux-Sèvres, O Francia
463 *X14* **Thoubal** Manipur, NE India
322 *K9* **Thouet** *río* O Francia
Thoune *ver* Thun
78 *H7* **Thousand, Islas** *isla* Canadá/EEUU
127 *S15* **Thousand Oaks** California, O EEUU
Thracium Mare/Thrakikó Pélagos *ver* Tracia, Mar de
Thrá Lí, Bá *ver* Tralee, Bahía
119 *R11* **Three Forks** Montana, NO EEUU
47 *Q16* **Three Hills** Alberta, SO Canadá
535 *N15* **Three Hummock** *isla* Tasmania, SE Australia
115 *P10* **Three Rivers** Michigan, N EEUU
95 *S13* **Three Rivers** Texas, SO EEUU
118 *H13* **Three Sisters** *monte* Oregón, NO EEUU
279 *G24* **Three Sisters** Northern Cape, SO República de Sudáfrica
Thrissur *ver* Trichūr
95 *Q6* **Throckmorton** Texas, SO EEUU
530 *M10* **Throssell** *lago salado* Australia Occidental
355 *K25* **Thrýptis** *monte* Creta, Grecia, E Mar Mediterráneo
502 *K15* **Thu Dâu Môt** *var.* Phu Cương. Sông Be, S Vietnam
502 *K9* **Thu Do** *aeropuerto internacional* (Hanoi) Hanoi, N Vietnam
311 *G21* **Thuin** Hainaut, S Bélgica
451 *Q12* **Thul** Sind, SE Pakistán
Thule *ver* Qaanaaq
238 *J7* **Thulean, Dorsal Occidental de** *accidente submarino* N Océano Atlántico
238 *L7* **Thulean, Meseta Este de** *accidente submarino* N Océano Atlántico
279 *J18* **Thuli** *var.* Tuli. *río* S Zimbabwe
Thumrayt *ver* Thamarīt
342 *D9* **Thun** *Fr.* Thoune. Berna, O Suiza
114 *M1* **Thunder** *bahía* S Canadá
115 *R6* **Thunder** *bahía* Michigan, N EEUU
115 *R6* **Thunder Bay** *río* Michigan, N EEUU
58 *C12* **Thunder Bay** Ontario, S Canadá
106 *L8* **Thunder Butte Creek** *río* Dakota del Sur, N EEUU
103 *N11* **Thunderbird, Lake** *embalse* Oklahoma, C EEUU
502 *H16* **Thung Song** *var.* Cha Mai. Nakhon Si Thammarat, SO Tailandia
342 *E9* **Thun** *lago* C Suiza
342 *H7* **Thur** *río* N Suiza
342 *G6* **Thurgau** *Fr.* Thurgovie. *cantón* NE Suiza
Thurgovie *ver* Thurgau
Thuringe *ver* Thüringen
342 *J7* **Thüringen** Vorarlberg, O Austria
Thüringer Wald *ver* Turingia, Selva de
307 *D19* **Thurles** *Ir.* Durlas. S Irlanda
83 *W2* **Thurmont** Maryland, NE EEUU
Thurø *ver* Thurø By
300 *H24* **Thurø By** *var.* Thurø. Fyn, C Dinamarca
50 *M12* **Thurso** Québec, SE Canadá
306 *J6* **Thurso** N Escocia, RU
566 *I10* **Thurston** *isla* Antártida
342 *I9* **Thusis** Graubünden, S Suiza
355 *C15* **Thýamis** *var.* Thiamis. *río* O Grecia
300 *E21* **Thyborøn** *var.* Tyborøn. Ringkøbing, O Dinamarca
567 *U3* **Thyer** *glaciar* Antártida
355 *L20* **Thýmaina** *isla* Dodecaneso, Grecia, Mar Egeo
279 *N15* **Thyolo** *var.* Cholo. Southern, S Malawi
535 *U6* **Tia** Nueva Gales del Sur, SE Australia
174 *H5* **Tía Juana** Zulia, NO Venezuela
Tian Shan *ver* Tien Shan
486 *J14* **Tiandong** *var.* Pingma. Guangxi Zhuangzu Zizhiqu, S China
487 *O3* **Tianjin** *var.* Tientsin. Tianjin Shi, E China
Tianjin *ver* Tianjin Shi
487 *P3* **Tianjin Shi** *var.* Jin, Tianjin, T'ien-ching, Tientsin. *municipio* E China
165 *S10* **Tianjun** *var.* Xinyuan. Qinghai, C China
486 *J13* **Tianlin** *ant.* Leli. Guangxi Zhuangzu Zizhiqu, S China
165 *W11* **Tianshui** Gansu, C China
454 *I7* **Tianshuihai** Xinjiang Uygur Zizhiqu, O China
487 *S10* **Tiantai** Zhejiang, SE China
486 *J14* **Tianyang** Guangxi Zhuangzu Zizhiqu, S China
165 *U9* **Tianzhu** *var.* Tianzhu Zangzu Zizhixian. Gansu, C China
Tianzhu Zangzu Zizhixian *ver* Tianzhu
555 *Q7* **Tiarei** Tahití, O Polinesia Francesa
254 *J6* **Tiaret** *var.* Tihert. NO Argelia
Tiâs *ver* Tiyās
259 *N17* **Tiassalé** S Costa de Marfil
559 *O10* **Ti'avea** Upolu, SE Samoa Occidental
419 *X9* **Ṭīb, Nahr aṭ** *río* S Irak
Tiba *ver* Chiba
194 *J11* **Tibagi** *var.* Tibaji. Paraná, S Brasil
Tibaji *ver* Tibag
194 *J10* **Tibagi, Rio** *var.* Rio Tibají. *río* S Brasil
419 *Q9* **Tibal, Wādī** *curso de agua estacional* S Irak
174 *G9* **Tibaná** Boyacá, C Colombia
267 *F14* **Tibati** Adamaoua, N Camerún
258 *K15* **Tibé** *monte* SE Guinea
335 *H15* **Tíber** *It.* Tevere. *río* C Italia
418 *G8* **Tiberíades** *var.* Chinnereth, Mar de Bahr Tabariya, Mar de Galilea, *Ar.* Bahrat Tabariya, *Heb.* Yam Kinneret. *lago* N Israel
418 *G9* **Tiberíades** *var.* Tiberias. Northern, N Israel
Tiberias *ver* Tiberíades
486 *E9* **Tibet (Xizang Zizhiqu)

258 K13 **Tikinsso** *río* NE Guinea
542 Q8 **Tikitiki** Gisborne, Isla Norte, Nueva Zelanda
267 D16 **Tiko** Sud-Ouest, SO Camerún
419 S6 **Tikrīt** *var.* Tekrit. N Irak
382 I8 **Tiksha** Respublika Kareliya, NO Federación Rusa
382 I6 **Tikshozero** *lago* NO Federación Rusa
379 Q9 **Tiksi** Respublika Saja (Yakutiya), NE Federación Rusa
510 G8 **Tiku** Sumatra, O Indonesia
154 A6 **Tilapa** San Marcos, SO Guatemala
154 L13 **Tilarán** Guanacaste, NO Costa Rica
311 J14 **Tilburg** Brabante del Norte, S Países Bajos
50 D17 **Tilbury** Ontario, S Canadá
534 K4 **Tilcha** Australia Meridional
Tilcha Creek *ver* Callabonna Creek
107 Q14 **Tilden** Nebraska, C EEUU
95 R13 **Tilden** Texas, SO EEUU
50 H10 **Tilden Lake** Ontario, S Canadá
366 G9 **Tileagd** *Hung.* Mezőtelegd. Bihor, O Rumania
259 Q8 **Tilemsi, Valle de** *río* C Mali
379 W10 **Tilichiki** Koryakskiy Avtonomnyy Okrug, E Federación Rusa
Tiligul *ver* Tilihul
Tiligul'skiy Liman *ver* Tilihul's'kyy Lyman
367 P9 **Tilihul** *Rus.* Tiligul. *río* SO Ucrania
367 P10 **Tilihul's'kyy Lyman** *Rus.* Tiligul'skiy Liman. *lago* S Ucrania
Tilimsen *ver* Tlemcen
Tilio Martius *ver* Toulon
259 R11 **Tillabéri** *var.* Tillabéry. Tillabéri, O Níger
259 R11 **Tillabéri** *departamento* SO Níger
Tillabéry *ver* Tillabéri
118 F11 **Tillamook** Oregón, NO EEUU
118 E11 **Tillamook, Bahía** *ensenada* Oregón, NO EEUU
455 Q22 **Tillanchāng Dwīp** *isla* Islas Nicobar, India, NE Océano Índico
300 N15 **Tillberga** Västmanland, C Suecia
Tillenberg *ver* Dyleń
83 S10 **Tillery, Lake** *embalse* Carolina del Norte, SE EEUU
259 T10 **Tillia** Tahoua, O Níger
91 N8 **Tillmans Corner** Alabama, S EEUU
50 F17 **Tillsonburg** Ontario, S Canadá
355 N22 **Tílos** *isla* Dodecaneso, Grecia, Mar Egeo
535 N5 **Tilpa** Nueva Gales del Sur, SE Australia
Tilsit *ver* Sovetsk
115 N13 **Tilton** Illinois, N EEUU
390 C2 **Tilzit** *Alem.* Tilsit. Kaliningradskaya Oblast', O Federación Rusa
383 Q15 **Tilzit** Kirovskaya Oblast', NO Federación Rusa
390 K7 **Tim** Kurskaya Oblast', O Federación Rusa
383 Q6 **Timan, Montes** *Rus.* Timanskiy Kryazh. *cordillera* NO Federación Rusa
174 D12 **Timaná** Huila, S Colombia
Timanskiy Kryazh *ver* Timan, Montes
543 G20 **Timaru** Canterbury, Isla Sur, Nueva Zelanda
391 S6 **Timashevo** Samarskaya Oblast', O Federación Rusa
390 K13 **Timashevsk** Krasnodarskiy Kray, SO Federación Rusa
Timbaki/Timbákion *ver* Tympáki
90 K10 **Timbalier** *bahía* Luisiana, S EEUU
90 K11 **Timbalier** *isla* Luisiana, S EEUU
546 K12 **Timbe** *río* C PNG
258 L10 **Timbedgha** *var.* Timbédra. Hodh ech Chargui, SE Mauritania
Timbédra *ver* Timbedgha
118 G10 **Timber** Oregón, NO EEUU
531 O3 **Timber Creek** Territorio del Norte, N Australia
106 M8 **Timber Lake** Dakota del Sur, N EEUU
174 D12 **Timbío** Cauca, SO Colombia
174 C12 **Timbiquí** Cauca, SO Colombia
279 O17 **Timbue, Punta** *cabo* C Mozambique
Timbuktu *ver* Tombuctú
512 Oo4 **Timbun Mata** *isla* E Malasia
513 Vv10 **Timbuni, Sungai** *río* Irian Jaya, E Indonesia
259 P8 **Timétrine** *var.* Ti-n-Kâr. *oasis* C Mali
Timfi *ver* Týmfi
Timfristos *ver* Tymfristós
259 V9 **Timia** Agadez, C Níger
513 X12 **Timika** Irian Jaya, E Indonesia
254 I9 **Timimoun** C Argelia
Timiris, Cap *ver* Timirist, Râs
258 F8 **Timirist, Râs** *var.* Cap Timiris. *cabo* NO Mauritania
439 O7 **Timiryazevo** Severnyy Kazajstán, N Kazajstán
366 E11 **Timiş** *condado* SO Rumania
50 H9 **Timiskaming** *Fr.* Lac Témiscamingue. *lago* Ontario/Québec, SE Canadá
366 E11 **Timişoara** *Alem.* Temeschwar, Temeswar, *Hung.* Temesvár; *ant.* Temeschburg. Timiş, O Rumania
366 E11 **Timişoara** *aeropuerto internacional* Timiş, SO Rumania
Timkovichi *ver* Tsimkavichy
259 U8 **Ti-m-Meghsoï** *río* NO Níger
318 K8 **Timmerdorfer Strand** Schleswig-Holstein, N Alemania
50 F7 **Timmins** Ontario, S Canadá
83 S12 **Timmonsville** Carolina del Sur, SE EEUU
114 K5 **Timms** *monte* Wisconsin, N EEUU
513 Vv9 **Timoforo** *río* Irian Jaya, E Indonesia
350 P12 **Timok** *río* E Yugoslavia
186 N13 **Timon** Maranhão, E Brasil
512 Rr17 **Timor** *isla* Nusa Tenggara, C Indonesia
Timor *mar* E Océano Índico
558 I10 **Timor, Fosa de** *var.* Timor Trench. *accidente submarino* NE Mar de Timor
512 S17 **Timor Oriental** *ver* Timor Timur
Timor Português *ver* Timor Timur
512 S16 **Timor Timur** *of.* Propinsi Timor Timur, *var.* Loro Sae, *Esp.* Timor Oriental; *ant.* Timor Portugués. *provincia* S Indonesia
195 A21 **Timote** Buenos Aires, E Argentina
174 I6 **Timotes** Mérida, NO Venezuela
95 X8 **Timpson** Texas, SO EEUU
379 R14 **Timpton** *río* NE Federación Rusa
296 H17 **Timrå** Västernorrland, C Suecia
82 J10 **Tims Ford, Lake** *embalse* Tennessee, S EEUU
511 Hh7 **Timun** Isla Kundur, C Indonesia
511 H3 **Timur, Montes** *cordillera* Malasia peninsular
124 O14 **Tin, Ra's al** *cabo* N Libia
503 V17 **Tinaca, Punta** *cabo* Mindanao, S Filipinas
174 K5 **Tinaco** Cojedes, N Venezuela
147 R14 **Tinaja, La** Veracruz, S México
238 Q11 **Tinajo** Lanzarote, Islas Canarias, España , NE Océano Atlántico
547 W8 **Tinakula** *isla* Islas Santa Cruz, E Islas Salomón
174 K5 **Tinaquillo** Cojedes, N Venezuela
366 F10 **Tinca** *Hung.* Tenke. Bihor, O Rumania
467 J20 **Tindivanam** Tamil Nādu, SE India
254 E9 **Tindouf** O Argelia
254 E9 **Tindouf, Sebkha de** *lago salado* O Argelia
330 J2 **Tineo** Asturias, N España
259 R9 **Ti-n-Essako** Kidal, E Mali
535 T5 **Tingha** Nueva Gales del Sur, SE Australia
Tingis *ver* Tánger
Tinglett *ver* Tinglev
300 F24 **Tinglev** *Alem.* Tinglett. Sønderjylland, SO Dinamarca
178 E12 **Tingo María** Huánuco, C Perú
Tingréla *ver* Tengréla
478 K16 **Tingri** *var.* Xégar. Xizang Zizhiqu, O China
300 M21 **Tingsryd** Kronoberg, S Suecia
300 P19 **Tingstäde** Gotland, SE Suecia
198 H12 **Tinguiririca, Volcán** *monte* C Chile
299 F9 **Tingvoll** Møre og Romsdal, S Noruega
546 M9 **Tingwon** *isla* N PNG
556 L6 **Tinian** *isla* S Islas Marianas Septentrionales
Ti-n-Kâr *ver* Timétrine
Tinnevelly *ver* Tirunelveli
300 G15 **Tinnoset** Telemark, S Noruega
300 F15 **Tinnsjø** *lago* S Noruega
Tino *ver* Chino
463 R14 **Tinpahar** Bihār, NE India
463 X11 **Tinsukia** Assam, NE India
258 K10 **Tintâne** Hodh el Gharbi, S Mauritania
198 L7 **Tintina** Santiago del Estero, N Argentina
534 K10 **Tintinara** Australia Meridional
330 I14 **Tinto** *río* SO España
259 S8 **Ti-n-Zaouâtene** Kidal, NE Mali
Tiobraid Árann *ver* Tipperary
127 Q8 **Tioga** *paso* California, O EEUU
78 G12 **Tioga** *río* Nueva York/Pennsylvania, NE EEUU
106 K3 **Tioga** Dakota del Norte, N EEUU
78 G12 **Tioga** Pennsylvania, NE EEUU
95 T5 **Tioga** Texas, SO EEUU
513 Y11 **Tiom** Irian Jaya, E Indonesia
511 I5 **Tioman** *isla* Malasia peninsular
78 C12 **Tionesta** Pennsylvania, NE EEUU
78 D12 **Tionesta Creek** *río* Pennsylvania, NE EEUU
510 G11 **Tiop** Isla Pagai Selatan, O Indonesia
512 Qq12 **Tioro, Estrecho de** *var.* Tioro Selat, Tiworo. *estrecho* Sulawesi, C Indonesia
259 O12 **Tiou** NO Burkina Faso
78 H11 **Tioughnioga** *río* Nueva York, NE EEUU
513 U10 **Tip** Irian Jaya, E Indonesia
58 E12 **Tip Top** *monte* Ontario, S Canadá
254 J5 **Tipasa** *var.* Tipaza. N Argelia
Tipaza *ver* Tipasa
154 J10 **Tipitapa** Managua, O Nicaragua
115 R13 **Tipp City** Ohio, N EEUU
115 O12 **Tippecanoe** *río* Indiana, N EEUU
307 D20 **Tipperary** *Ir.* Tiobraid Árann. S Irlanda
307 D19 **Tipperary** *Ir.* Tiobraid Árann. *región histórica* S Irlanda
127 R12 **Tipton** California, O EEUU
115 P13 **Tipton** Indiana, N EEUU
107 Y14 **Tipton** Iowa, C EEUU
103 U5 **Tipton** Missouri, C EEUU
134 I10 **Tipton** *monte* Arizona, SO EEUU
82 F8 **Tiptonville** Tennessee, S EEUU
467 G19 **Tiptūr** Karnātaka, O India
Tiquisate *ver* Pueblo Nuevo Tiquisate
186 L13 **Tiracambu, Serra do** *cordillera* E Brasil
426 I5 **Tirān, Jazīrat** *isla* Egipto/Arabia Saudita
351 L20 **Tirana** *var.* Tiranë. *capital de estado* (Albania) Tiranë, C Albania
Tiranë *ver* Tirana
351 K19 **Tiranë Rinas** *aeropuerto internacional* Durrës, O Albania
351 K20 **Tiranë** *distrito* O Albania
334 F6 **Tirano** Lombardía, N Italia
534 I2 **Tirari** *desierto* Australia Meridional
367 O10 **Tiraspol** *Rus.* Tiraspol'. E Moldavia
542 M8 **Tirau** Waikato, Isla Norte, Nueva Zelanda
414 C14 **Tire** İzmir, SO Turquía
415 O11 **Tirebolu** Giresun, N Turquía
306 F11 **Tiree** *isla* O Escocia, RU
Tirgoviște *ver* Târgoviște
Tîrgu *ver* Târgu Cărbunești
Tîrgu Bujor *ver* Târgu Bujor
Tîrgu Frumos *ver* Târgu Frumos
Tîrgu Jiu *ver* Targu Jui
Tîrgu Lăpuș *ver* Târgu Lăpuș
Tîrgu Mureș *ver* Târgu Mureș
Tîrgu-Neamț *ver* Târgu-Neamț
Tîrgu Ocna *ver* Târgu Ocna
Tîrgu Secuiesc *ver* Târgu Secuiesc
451 T3 **Tirich Mīr** *monte* NO Pakistán
258 J5 **Tiris Zemmour** *región* N Mauritania
Tirlemont *ver* Tienen
391 W5 **Tirlyanskiy** Respublika Bashkortostan, O Federación Rusa
Tîrnava Mare *ver* Târnava Mare
Tîrnava Mică *ver* Târnava Mică
Tîrnăveni *ver* Târnăveni
Tírnavos *ver* Týrnavos
Tirnovo *ver* Veliko Tŭrnovo
466 J11 **Tirodi** Madhya Pradesh, C India
342 K8 **Tirol** *of.* Estado Federado de Tirol, *It.* Tirolo. *estado* O Austria
Tirolo *ver* Tirol
394 L9 **Tirreno** *It.* Mare Tirreno. *mar* N Mar Mediterráneo
335 B19 **Tirso** *río* Cerdeña, Italia, C Mar Mediterráneo
300 H22 **Tirstrup** *aeropuerto internacional* (Århus) Århus, C Dinamarca
467 I21 **Tiruchchirāppalli** *ant.* Trichinopoly. Tamil Nādu, SE India
467 H23 **Tirunelveli** *var.* Tinnevelly. Tamil Nādu, SE India
467 J19 **Tirupati** Andhra Pradesh, E India
467 I20 **Tiruppattūr** Tamil Nādu, SE India
467 H21 **Tiruppur** Tamil Nādu, SO India
467 I20 **Tiruyannāmalai** Tamil Nādu, SE India
350 L10 **Tisa** *Alem.* Theiss, *Hung.* Tisza, *Rus.* Tissa, *Ucr.* Tysa. *río* SE Europa *ver también* Tisza
Tischnowitz *ver* Tišnov
47 U14 **Tisdale** Saskatchewan, S Canadá
103 O13 **Tishomingo** Oklahoma, C EEUU
300 M17 **Tisnaren** *lago* S Suecia
347 F18 **Tišnov** *Alem.* Tischnowitz. Jižní Morava, SE República Checa
Tissa *ver* Tisa/Tisza
254 J6 **Tissemsilt** N Argelia
463 S12 **Tista** *río* NE India
350 L8 **Tisza** *Alem.* Theiss, *Rom./Slvn./SCr.* Tisa, *Rus.* Tissa, *Ucr.* Tysa. *río* SE Europa *ver también* Tisa
347 L23 **Tiszaföldvár** Jász-Nagykun-Szolnok, E Hungría
347 M22 **Tiszafüred** Jász-Nagykun-Szolnok, E Hungría
347 L23 **Tiszakécske** Bács-Kiskun, C Hungría
347 M21 **Tiszaújváros** *ant.* Leninváros. Borsod-Abaúj-Zemplén, NE Hungría
347 N21 **Tiszavasvári** Szabolcs-Szatmár-Bereg, NE Hungría
Titibu *ver* Chichibu
179 I17 **Titicaca** *lago* Bolivia/Perú
554 H17 **Titikaveka** Rarotonga, S Islas Cook
466 M13 **Titilāgarh** Orissa, E India
511 Gg4 **Titiwangsa, Montes** *cordillera* Malasia peninsular
Titograd *ver* Podgorica
Titose *ver* Chitose
351 M18 **Titov Vrv** *monte* NO Macedonia
Titova Mitrovica *ver* Kosovska Mitrovica
Titovo Užice *ver* Užice
299 F7 **Titran** Sør-Trøndelag, S Noruega
115 Q8 **Tittabawasver** *río* Michigan, N EEUU
366 J13 **Titu** Dâmboviţa, S Rumania
267 M16 **Titule** Haut-Zaïre, N República Democrática del Congo
91 X11 **Titusville** Florida, SE EEUU
78 C12 **Titusville** Pennsylvania, NE EEUU
258 G11 **Tivaouane** O Senegal
351 I17 **Tivat** Montenegro, SO Yugoslavia
50 E14 **Tiverton** Ontario, S Canadá
307 J23 **Tiverton** SO Inglaterra, RU
79 O12 **Tiverton** Rhode Island, NE EEUU
335 I15 **Tivoli** *ant.* Tiber. Lazio, C Italia
95 U13 **Tivoli** Texas, SO EEUU
513 W11 **Tiwarra** Irian Jaya, E Indonesia
427 Z8 **Ṭīwī** NE Omán
Tiworo *ver* Tioro, Estrecho de
513 Ww12 **Tiyo, Montes** *cordillera* Irian Jaya, E Indonesia
254 K5 **Tizi Ouzou** *var.* Tizi-Ouzou. N Argelia
147 Y11 **Tizimín** Yucatán, SE México
254 D8 **Tiznit** SO Marruecos
351 I14 **Tjentište** SE Bosnia-Herzegovina
Tjepoe/Tjepu *ver* Cepu
310 L7 **Tjeukemeer** *lago* N Países Bajos
Tjiamis *ver* Ciamis
Tjiandjoer *ver* Cianjur
Tjilatjap *ver* Cilacap
Tjiledoeg *ver* Ciledug
300 F23 **Tjæreborg** Ribe, O Dinamarca
300 I18 **Tjörn** *isla* S Suecia
295 O3 **Tjuvfjorden** *fiordo* S Svalbard
Tkvarcheli *ver* Tqvarch'eli
146 L8 **Tlahualillo** Durango, N México
147 P14 **Tlalnepantla** México, C México
147 P16 **Tlapa de Comonfort** Guerrero, S México
147 Q13 **Tlapacoyán** Veracruz Llave, E México
146 L13 **Tlaquepaque** Jalisco, C México
Tlascala/Tlaxcala de Xicohténcatl *ver* Tlaxcala
147 P14 **Tlaxcala** *var.* Tlascala, Tlaxcala de Xicohténcatl. Tlaxcala, C México
147 P14 **Tlaxcala** *estado* S México
147 P14 **Tlaxco** *var.* Tlaxco de Morelos. Tlaxcala, S México
Tlaxco de Morelos *ver* Tlaxco
147 Q16 **Tlaxiaco** *var.* Santa María Asunción Tlaxiaco. Oaxaca, S México
254 I6 **Tlemcen** *var.* Tilimsen, Tlemsen. NO Argelia
Tlemsen *ver* Tlemcen
418 L4 **Tlété Ouâte Rharbi, Yébel** *monte* N Siria
366 J7 **Tlumach** Ivano-Frankivs'ka Oblast', O Ucrania
391 P17 **Tlyarata** Respublika Dagestan, SO Federación Rusa
498 L12 **To** *isla* Islas Izu, SE Japón
159 T6 **Toa Vaca** *embalse* C Puerto Rico
366 K10 **Toaca, Vârful** *ant.* Vîrful Toaca. *monte* NE Rumania
Toaca, Vîrful *ver* Toaca, Vârful
557 Y13 **Toak** Ambrym, C Vanuatu
516 J4 **Toamasina** *var.* Tamatave. Toamasina, E Madagascar
516 J4 **Toamasina** *provincia* E Madagascar
516 J4 **Toamasina** *aeropuerto internacional* Toamasina, E Madagascar
83 X6 **Toano** Virginia, NE EEUU
555 U10 **Toau** *atolón* Islas Tuamotú, C Polinesia Francesa
198 K13 **Toay** La Pampa, C Argentina
510 Ff5 **Toba** *lago* Sumatra, O Indonesia
165 R14 **Toba** Xizang Zizhiqu, O China
498 I11 **Toba** Mie, Honshū, SO Japón
451 Q9 **Toba Kākar, Montes** *cordillera* NO Pakistán
451 U9 **Toba Tek Singh** Punjab, E Pakistán
159 Y16 **Tobago** *isla* NE Trinidad y Tobago
512 T10 **Tobalai** *estrecho* Maluku, E Indonesia
512 Q9 **Tobamawu** Sulawesi, N Indonesia
331 Q12 **Tobarra** Castilla-La Mancha, C España
512 T6 **Tobelo** Isla Halmahera, E Indonesia
50 E12 **Tobermory** Ontario, S Canadá
306 G10 **Tobermory** O Escocia, RU
499 S3 **Tōbetsu** Hokkaidō, NE Japón
499 O7 **Tobi** *isla* C Japón
530 M6 **Tobin** *lago* Australia Occidental
47 U14 **Tobin** *lago* Saskatchewan, C Canadá
127 T4 **Tobin** *monte* Nevada, O EEUU
511 J11 **Toboali** Isla Bangka, O Indonesia
438 L8 **Tobol** *Kaz.* Tobyl. *río* Kazajstán/Federación Rusa
438 M8 **Tobol** *Kaz.* Tobyl. Kustanay, N Kazajstán
378 H13 **Tobol'sk** Tyumenskaya Oblast', C Federación Rusa
Tobruch/Tobruk *ver* Ṭubruq
383 R3 **Tobseda** Nenetskiy Avtonomnyy Okrug, NO Federación Rusa
Tobyl *ver* Tobol
383 Q6 **Tobysh** *río* NO Federación Rusa
174 F10 **Tocaima** Cundinamarca, C Colombia
187 K15 **Tocantins** *río* N Brasil
187 K16 **Tocantins** *of.* Estado do Tocantins. *estado* C Brasil
91 T2 **Toccoa** Georgia, SE EEUU
498 M10 **Tochigi** *var.* Totigi. Tochigi, Honshū, S Japón
499 N10 **Tochigi** *of.* Tochigi-ken, *var.* Totigi. *prefectura* Honshū, S Japón
498 M9 **Tochio** *var.* Totio. Niigata, Honshū, C Japón
300 I15 **Töcksfors** Värmland, C Suecia
154 J5 **Tocoa** Colón, N Honduras
198 H4 **Tocopilla** Antofagasta, N Chile
198 I4 **Tocorpuri, Cerro de** *monte* Bolivia/Chile
535 O10 **Tocumwal** Nueva Gales del Sur, SE Australia
174 K4 **Tocuyo de La Costa** Falcón, NO Venezuela
174 J5 **Tocuyo, El** Lara, N Venezuela
462 H13 **Toda Rāisingh** Rājasthān, N India
334 H13 **Todi** Umbría, C Italia
342 G9 **Tödi** *monte* NE Suiza
513 Uu9 **Todlo** Irian Jaya, E Indonesia
499 Q8 **Todoga** *cabo* Honshū, C Japón
187 P17 **Todos los Santos** *bahía* E Brasil
146 B2 **Todos Santos** *bahía* NO México
146 F10 **Todos Santos** Baja California Sur, O México
Toeal *ver* Tual
Toeban *ver* Tuban
Toekang Besi Eilanden *ver* Tukangbesi, Islas
Tōen *ver* T'aoyüan
543 D25 **Toetoes** *bahía* Isla Sur, NZ
47 Q14 **Tofield** Alberta, SO Canadá
46 K17 **Tofino** Isla Vancouver, Columbia Británica, SO Canadá
556 B12 **Tofol** Kosrae, E Micronesia
300 J20 **Tofta** Halland, S Suecia
300 H15 **Tofte** Buskerud, S Noruega
300 F24 **Toftlund** Sønderjylland, SO Dinamarca
559 O10 **Tofua** *isla* Islas Ha'apai, C Tonga
557 X11 **Toga** *isla* Islas Torres, N Vanuatu
498 M11 **Tōgane** Chiba, Honshū, S Japón
274 N13 **Togdheer** *of.* Gobolka Togdheer. *región* NO Somalia
Toghyzaq *ver* Toguzak
498 K8 **Togi** Ishikawa, Honshū, SO Japón
139 N13 **Togiak** Alaska, EEUU
512 Qq8 **Togian, Islas** *archipiélago* C Indonesia
Togliatti *ver* Tollyatti
259 Q15 **Togo** *of.* República Togolesa; *ant.* Togo Francés. *estado república* O África
Togo Francés *ver* Togo
490 F8 **Tögrög** Govĭ-Altay, SO Mongolia
490 E7 **Tögrög** Hovd, O Mongolia
Togton-heyan *ver* Tuotuoheyan
438 L7 **Toguzak** *Kaz.* Toghyzaq. *río* Kazajstán/Federación Rusa
135 P10 **Tohatchi** Nuevo México, SO EEUU
555 O7 **Tohiea, Monte** *volcán* Moorea, O Polinesia Francesa
415 N14 **Tohma Çayı** *río* C Turquía
296 O17 **Tohmajärvi** Pohjois-Karjala, SE Finlandia
296 L16 **Toholampi** Vaasa, O Finlandia
490 M10 **Töhöm** Dornogovĭ, SE Mongolia
91 X12 **Tohopekaliga** *lago* Florida, SE EEUU
498 L11 **Toi** Shizuoka, Honshū, S Japón
554 B15 **Toi** N Niue
498 B11 **Toi** *cabo* Kyūshū, SO Japón
296 L19 **Toijala** Häme, SO Finlandia
512 Qq9 **Toima** Sulawesi, N Indonesia
512 Rr17 **Toineke** Timor, S Indonesia
Toirc, Inis *ver* Inishturk
127 U6 **Toiyabe** *cordillera* Nevada, O EEUU
Tojikiston, Jumhurii *ver* Tayikistán
443 R12 **Tojikobod** *Rus.* Tadzhikabad. C Tayikistán
498 F8 **Tōjō** Hiroshima, Honshū, SO Japón
139 T10 **Tok** Alaska, EEUU
499 T4 **Tokachi-dake** *monte* Hokkaidō, NE Japón
499 T5 **Tokachi-gawa** *var.* Tokati Gawa. *río* Hokkaidō, NE Japón
498 J10 **Tōkai** Aichi, Honshū, SO Japón
347 N21 **Tokaj** Borsod-Abaúj-Zemplén, NE Hungría
498 M9 **Tōkamachi** Niigata, Honshū, C Japón
543 D25 **Tokanui** Southland, Isla Sur, Nueva Zelanda
274 I7 **Tokar** *var.* Ṭawkar. Mar Rojo, NE Sudán
414 L12 **Tokat** Tokat, N Turquía
414 L12 **Tokat** *provincia* N Turquía
Tokati Gawa *ver* Tokachi-gawa
491 X15 **Tōkchŏk-gundo** *archipiélago* NO Corea del Sur
Tōke *ver* Taka, Atolón
554 J9 **Tokelau** *territorio dependiente de NZ* O Polinesia
Tōketerebes *ver* Trebišov
Tokhtamyshbek *ver* Tŭkhtamish
556 K11 **Toki** *punta* NO Isla Wake
498 M11 **Tokio** *bahía* S Japón
94 M6 **Tokio** Texas, SO EEUU
498 M11 **Tokio** *Jap.* Tōkyō. *capital de estado* Tōkyō, Honshū, S Japón
Tōkyō *ver* Tokio
Tokkuztara *ver* Gongliu
443 V7 **Tokmak** *Kir.* Tokmok. Chuyskaya Oblast', N Kirguizistán
367 V9 **Tokmak** *var.* Velykyy Tokmak. Zaporiz'ka Oblast', SE Ucrania
Tokmok *ver* Tokmak
542 Q8 **Tokomaru Bay** Gisborne, Isla Norte, NZ
498 J10 **Tokoname** Aichi, Honshū, SO Japón
499 V3 **Tokoro** Hokkaidō, NE Japón
542 M8 **Tokoroa** Waikato, Isla Norte, Nueva Zelanda
499 U4 **Tokoro-gawa** *río* Hokkaidō, NE Japón
258 K14 **Tokounou** Haute-Guinée, C Guinea
138 M12 **Toksook Bay** Alaska, EEUU
Toksu *ver* Xinhe
Toksum *ver* Toksun
478 L6 **Toksun** *var.* Toksum. Xinjiang Uygur Zizhiqu, NO China
443 T8 **Toktogul** Talasskaya Oblast', NO Kirguizistán
443 T9 **Toktogul** *embalse* O Kirguizistán
Toktomush *ver* Tŭkhtamish
559 O11 **Toku** *isla* Islas Vava'u, N Tonga
111 U4 **Tokuno** *isla* Nansei-shotō, SO Japón
110 G10 **Tokunoshima** Kagoshima, Tokuno-shima, SO Japón
498 G10 **Tokushima** *var.* Tokusima. Tokushima, Shikoku, SO Japón
110 G10 **Tokushima** *of.* Tokushima-ken, *var.* Tokusima. *prefectura* Shikoku, SO Japón
Tokusima *ver* Tokushima
498 E9 **Tokuyama** Yamaguchi, Honshū, SO Japón
439 T12 **Tokyrau** *río* C Kazajstán
451 O3 **Tokzār** *Pash.* Tukzār. Sar-e Pol, N Afganistán
556 H13 **Tol** *atolón* Islas Chuuk, C Micronesia
542 Q9 **Tolaga Bay** Gisborne, Isla Norte, NZ
516 I7 **Tôlañaro** *ant.* Faradofay, Fort-Dauphin. Toliara, SE Madagascar
490 D6 **Tolbo** Bayan-Ölgiy, O Mongolia
Tolbukhin *ver* Dobrich
194 G11 **Toledo** Paraná, S Brasil
174 G8 **Toledo** Norte de Santander, N Colombia
503 U14 **Toledo** *of.* Toledo City. Cebú, C Filipinas
331 N9 **Toledo** *ant.* Toletum. Castilla-La Mancha, C España
114 M14 **Toledo** Illinois, N EEUU
107 W13 **Toledo** Iowa, C EEUU
115 R11 **Toledo** Ohio, N EEUU
118 F12 **Toledo** Oregón, NO EEUU
118 G9 **Toledo** Washington, NO EEUU
154 F3 **Toledo** *distrito* S Belice
330 M9 **Toledo** *provincia* Castilla-La Mancha, C España
330 M10 **Toledo, Montes de** *cordillera* C España
95 Y7 **Toledo Bend** *embalse* Luisiana/Texas, SO EEUU
334 J12 **Tolentino** Marche, C Italia
Toletum *ver* Toledo
299 H10 **Tolga** Hedmark, S Noruega
478 J3 **Toli** Xinjiang Uygur Zizhiqu, NO China
516 H7 **Toliara** *var.* Toliary; *ant.* Tuléar. Toliara, SO Madagascar
516 H7 **Toliara** *provincia* SO Madagascar
Toliary *ver* Toliara
174 D11 **Tolima** *of.* Departamento del Tolima. *departamento* C Colombia
512 Pp7 **Tolitoli** Sulawesi, C Indonesia
300 K22 **Tollarp** Kristianstad, S Suecia
318 N10 **Tollense** *lago* NE Alemania
318 N9 **Tollense** *río* NE Alemania
134 K13 **Tolleson** Arizona, SO EEUU
442 M13 **Tollimarjon** *Rus.* Talimardzhan. Qashqadaryo Wiloyati, S Uzbekistán
Tolmein/Tolmino *ver* Tolmin
334 J6 **Tolmezzo** Friuli-Venecia Giulia, NE Italia
343 S11 **Tolmin** *Alem.* Tolmein, *It.* Tolmino. O Eslovenia
347 J25 **Tolna** *Alem.* Tolnau. Tolna, S Hungría
347 I24 **Tolna** *of.* Tolna Megye. *condado* SO Hungría
Tolnau *ver* Tolna
512 Qq10 **Tolo** *golfo* Sulawesi, C Indonesia
267 I20 **Tolo** Bandundu, O República Democrática del Congo
Tolochin *ver* Talachyn
554 D12 **Toloke** Isla Futuna, O Wallis y Futuna
114 M13 **Tolono** Illinois, N EEUU
331 Q3 **Tolosa** País Vasco, N España
Tolosa *ver* Toulouse
139 R9 **Tolovana** *río* Alaska, EEUU
379 V11 **Tolstoy** *cabo* E Federación Rusa
199 G15 **Toltén** Araucanía, C Chile
199 G15 **Toltén** *río* S Chile
174 E6 **Tolú** Sucre, NO Colombia
147 O14 **Toluca** *var.* Toluca de Lerdo. México, S México
Toluca de Lerdo *ver* Toluca
147 O14 **Toluca, Nevado de** *volcán* C México
391 R6 **Tolyatti** *var.* Togliatti *ant.* Stavropol'. Samarskaya Oblast', O Federación Rusa
378 K15 **Tom'** *río* S Federación Rusa
279 J19 **Tom Burke** Northern, NE República de Sudáfrica
530 I8 **Tom Price** Australia Occidental
102 L12 **Tom Steed** *var.* Tom Steed Lake. *embalse* Oklahoma, C EEUU
Tom Steed Lake *ver* Tom Steed, Embalse
259 O12 **Toma** NO Burkina Faso
114 K7 **Tomah** Wisconsin, N EEUU
114 L5 **Tomahawk** Wisconsin, N EEUU
367 T8 **Tomakivka** Dnipropetrovs'ka Oblast', E Ucrania
499 S4 **Tomakomai** Hokkaidō, NE Japón
499 T2 **Tomamae** Hokkaidō, NE Japón
330 G9 **Tomar** Santarém, O Portugal
379 V16 **Tomari** Isla Sajalin, Sajalinskaya Oblast', SE Federación Rusa
355 C16 **Tómaros** *monte* O Grecia
195 E16 **Tomás Gomensoro** Artigas, N Uruguay
Tomaschow *ver* Tomaszów Lubelski, Polonia
Tomaschow *ver* Tomaszów Mazowiecki, Polonia
367 N7 **Tomashpil'** Vinnyts'ka Oblast', C Ucrania
Tomaszów/Tomaszów Mazowiecka *ver* Tomaszów Mazowiecki
347 P15 **Tomaszów Lubelski** *Alem.* Tomaschow. Zamość, SE Polonia
346 L13 **Tomaszów Mazowiecki** *var.* Tomaszów Mazowiecka; *ant.* Tomaszów, *Alem.* Tomaschow. Piotrków, C Polonia
146 J13 **Tomatlán** Jalisco, C México
498 F8 **Tombara** Shimane, Honshū, SO Japón
275 F15 **Tombe** Jonglei, S Sudán
91 N4 **Tombigbee** *río* Alabama/Mississippi, S EEUU
278 A10 **Tomboco** Zaire, NO Angola
259 O10 **Tombuctú** *Fr.* Tombouctou, Tombouctou, N Mali
259 N9 **Tombouctou** *región* O Mali
135 N16 **Tombstone** Arizona, SO EEUU
279 A15 **Tombua** *Port.* Porto Alexandre. Namibe, SO Angola
442 L9 **Tomdibuloq** *Rus.* Tamdybulak. Nawoiy Wiloyati, N Uzbekistán
442 L9 **Tomditow, Montes** *cordillera* N Uzbekistán
198 G13 **Tomé** Bío Bío, C Chile
186 L12 **Tomé-Açu** Pará, NE Brasil
300 L23 **Tomelilla** Kristianstad, S Suecia
331 O10 **Tomelloso** Castilla-La Mancha, C España
50 H10 **Tomiko** *lago* Ontario, S Canadá
259 N12 **Tominian** Ségou, C Mali
512 Pp8 **Tomini, Golfo de** *var.* Teluk Tomini; *ant.* Teluk Gorontalo. *golfo* Sulawesi, C Indonesia
499 O10 **Tomioka** Fukushima, Honshū, C Japón
498 L10 **Tomioka** Gunma, Honshū, S Japón
351 G14 **Tomislavgrad** SO Bosnia-Herzegovina
531 O9 **Tomkinson, Montes** *cordillera* Australia Meridional/Australia Occidental
379 R13 **Tommot** Respublika Saja (Yakutiya), NE Federación Rusa
174 K9 **Tomo** *río* E Colombia
512 Rr7 **Tomohon** Sulawesi, N Indonesia
351 L21 **Tomorrit, Mali i** *monte* S Albania
47 S17 **Tompkins** Saskatchewan, S Canadá
82 K8 **Tompkinsville** Kentucky, S EEUU
512 Pp7 **Tompo** Sulawesi, N Indonesia
78 K16 **Toms River** New Jersey, NE EEUU
378 K15 **Tomsk** Tomskaya Oblast', C Federación Rusa
378 K14 **Tomskaya Oblast'** *provincia* C Federación Rusa
513 Vv10 **Tomu** Irian Jaya, E Indonesia
546 F13 **Tomu** *río* O PNG
478 H6 **Tomur Feng** *var.* Pik Pobedy, Pico Pobedy . *monte* China/Kirguizistán *ver también* Pobedy, Pico
556 D13 **Tomworoahlang** Pohnpei, E Micronesia
147 U17 **Tonalá** Chiapas, SE México
498 K9 **Tonami** Toyama, Honshū, SO Japón
186 C12 **Tonantins** Amazonas, O Brasil
118 K6 **Tonasket** Washington, NO EEUU
175 Y9 **Tonate** *var.* Macouria. N Guayana Francesa
78 D10 **Tonawanda** Nueva York, NE EEUU
512 Rr7 **Tondano** *lago* Sulawesi, N Indonesia
512 Rr7 **Tondano** Sulawesi, C Indonesia
330 H7 **Tondela** Viseu, N Portugal
300 F24 **Tønder** *Alem.* Tondern. Sønderjylland, SO Dinamarca
Tondern *ver* Tønder
498 M10 **Tone-gawa** *río* Honshū, S Japón
431 N4 **Tonekābon** *var.* Shahsawar, Tonkābon; *ant.* Shahsavār. Māzandarān, N Irán
Tonezh *ver* Tonyezh
546 L8 **Tong** *isla* N PNG
559 O11 **Tonga** *of.* Reino de Tonga, *ant.* Islas de los Amigos. *estado monarquía* SO Océano Pacífico
279 K23 **Tonga

499 Y11 **Tori** *isla* Izu-shotō, SE Japón
Torino *ver* Turín
275 F16 **Torit** Eastern Equatoria, S Sudán
547 O11 **Toriu** Nueva Inglaterra, E PNG
450 M4 **Torkestān, Selseleh-ye Band-e** *var.* Bandi-i Turkistan. *cordillera* NO Afganistán
330 L7 **Tormes** *río* O España
Tornacum *ver* Tournai
334 F6 **Tornale** *paso* N Italia
Torneå *ver* Tornio
295 K12 **Torneälven** *var.* Torniojoki, *Fin.* Tornionjoki. *río* Finlandia/Suecia
295 I11 **Torneträsk** *lago* N Suecia
59 O4 **Torngat, Montes** *cordillera* Terranova y Labrador, NE Canadá
94 H8 **Tornillo** Texas, SO EEUU
295 K13 **Tornio** *Sue.* Torneå. Lappi, NO Finlandiaia
Torniojoki/Tornionjoki *ver* Torneälven
195 B23 **Tornquist** Buenos Aires, E Argentina
127 V16 **Toro** *monte* California, O EEUU
330 L6 **Toro** Castilla y León, N España
198 H9 **Toro, Cerro del** *monte* N Chile
331 Z8 **Toro, el** *var.* la Mare de Déu del Toro. *monte* Menorca, España, O Mar Mediterráneo
259 R12 **Torodi** Tillabéri, SO Níger
Törökbecse *ver* Novi Bečej
547 S12 **Torokina** Isla Bougainville, NE PNG
347 L23 **Törökszentmiklós** Jász-Nagykun-Szolnok, E Hungría
154 G7 **Torola** *río* El Salvador/Honduras
Toronaíos, Kólpos *ver* Kassándras, Kólpos
50 H15 **Toronto** Ontario, S Canadá
115 V12 **Toronto** Ohio, N EEUU
Toronto *ver* Lester B. Pearson
103 P6 **Toronto, Lake** *embalse* Kansas, C EEUU
382 H16 **Toropets** Tverskaya Oblast', O Federación Rusa
275 G18 **Tororo** E Uganda
Toros Dağları *ver* Tauro, Montes
535 N13 **Torquay** Victoria, SE Australia
307 J24 **Torquay** SO Inglaterra, RU
330 M5 **Torquemada** Castilla y León, N España
127 S16 **Torrance** California, O EEUU
330 G12 **Torrão** Setúbal, S Portugal
330 H8 **Torre, Alto da** *monte* C Portugal
335 K18 **Torre Annunziata** Campania, S Italia
335 K17 **Torre del Greco** Campania, S Italia
330 I6 **Torre de Moncorvo** *var.* Moncorvo, Tôrre de Moncorvo. Bragança, N Portugal
331 R13 **Torre Pacheco** Murcia, SE España
334 A8 **Torre Pellice** Piamonte, NE Italia
331 T8 **Torreblanca** País Valenciano, E España
330 L15 **Torrecilla** *monte* S España
331 P4 **Torrecilla en Cameros** La Rioja, N España
331 N13 **Torredelcampo** Andalucía, S España
330 J9 **Torrejoncillo** Extremadura, O España
331 O8 **Torrejón de Ardoz** Madrid, C España
331 N7 **Torrelaguna** Madrid, C España
331 N2 **Torrelavega** Cantabria, N España
335 M16 **Torremaggiore** Puglia, SE Italia
330 M15 **Torremolinos** Andalucía, S España
534 I6 **Torrens** *lago salado* Australia Meridional
Torrent/Torrent de l'Horta *ver* Torrente
331 S10 **Torrente** *var.* Torrent, Torrent de l'Horta. País Valenciano, E España
146 L8 **Torreón** Coahuila de Zaragoza, NE México
331 O13 **Torreperogil** Andalucía, S España
531 V1 **Torres** *estrecho* Australia/PNG
195 J15 **Torres** Rio Grande do Sul, S Brasil
Torrès, Îles *ver* Torres Islas
557 X11 **Torres, Islas** *Fr.* Îles Torrès. *archipiélago* N Vanuatu
330 G9 **Torres Novas** Santarém, C Portugal
330 F10 **Torres Vedras** Lisboa, C Portugal
331 S13 **Torrevieja** País Valenciano, E España
546 F9 **Torricelli, Montes** *cordillera* NO PNG
306 G8 **Torridon, Loch** *estuario* NO Escocia, RU
334 D9 **Torriglia** Liguria, NO Italia
330 M9 **Torrijos** Castilla-La Mancha, C España
78 L12 **Torrington** Connecticut, NE EEUU
119 Z15 **Torrington** Wyoming, C EEUU
296 F16 **Torröjen** *var.* Torrön. *lago* C Suecia
Torrön *ver* Torröjen
331 N15 **Torrox** Andalucía, S España
299 N13 **Torsåker** Gävleborg, C Suecia
300 N21 **Torsås** Kalmar, S Suecia
300 J14 **Torsby** Värmland, C Suecia
300 N16 **Torshälla** Södermanland, C Suecia
Torshiz *ver* Kāshmar
159 T9 **Tortola** *isla* C Islas Vírgenes Británicas
198 H9 **Tórtolas, Cerro Las** *monte* O Argentina
334 D9 **Tortona** *ant.* Dertona. Piamonte, NO Italia
335 L23 **Tortorici** Sicilia, Italia, C Mar Mediterráneo
331 U7 **Tortosa** *ant.* Dertosa. Cataluña, E España
Tortosa *ver* Ţarţūs
331 U7 **Tortosa, Cap de** *cabo* E España
175 Y10 **Tortue, Montaña** *cordillera* C Guayana Francesa
Tortue Île de la *ver* Tortuga, Isla de la
175 N4 **Tortuga, Isla La** *var.* Isla Tortuga. *isla* N Venezuela
158 L8 **Tortuga, Isla de la** *var.* Île de la Tortue. *isla* N Haití
174 C11 **Tortugas** *golfo* O Colombia
159 T5 **Tortuguero** *laguna* N Puerto Rico
415 Q12 **Tortum** Erzurum, NE Turquía
Torugart, Pereval *ver* Turugart Shankou
415 O12 **Torul** Gümüşhane, NE Turquía
346 J10 **Toruń** *Alem.* Thorn. Toruń, C Polonia
346 J9 **Toruń** *of.* Województwo Toruńskie, *Alem.* Thorn. *provincia* N Polonia
Toruńskie, Województwo *ver* Toruń
300 K20 **Torup** Halland, S Suecia
370 I6 **Tõrva** *Alem.* Tõrwa. Valgamaa, S Estonia
Tõrwa *ver* Tõrva
306 D13 **Tory** *Ir.* Toraigh. *isla* NO Irlanda
347 N19 **Torysa** *Hung.* Tarca. *río* NE Eslovaquia
Törzburg *ver* Bran
382 J16 **Torzhok** Tverskaya Oblast', O Federación Rusa
498 F10 **Tosa** *bahía* SO Japón
498 F10 **Tosa** Kōchi, Shikoku, SO Japón
498 E11 **Tosa-Shimizu** *var.* Tosasimizu. Kōchi, Shikoku, SO Japón
Tosasimizu *ver* Tosa-Shimizu
279 H21 **Tosca** North-West, N República de Sudáfrica
334 F12 **Toscana** *región* C Italia
335 E14 **Toscano** *archipiélago* C Italia
195 C14 **Toscas, Las** Santa Fe, C Argentina
Tõsei *ver* Tungshih
443 Q9 **Toshkent** *Rus.* Tashkent. *capital de estado* (Uzbekistán) Toshkent Wiloyati, E Uzbekistán
443 Q9 **Toshkent** *aeropuerto internacional* Toshkent Wiloyati, E Uzbekistán
443 P9 **Toshkent Wiloyati** *Rus.* Tashkentskaya Oblast'. *provincia* E Uzbekistán
382 H13 **Tosno** Leningradskaya Oblast', NO Federación Rusa
479 Q10 **Toson** *lago* C China
490 H6 **Tosontsengel** Dzavhan, NO Mongolia
Tosquduq Qumlari *ver* Goshquduq Qum
331 U4 **Tossal de l'Orri** *var.* Llorri. *monte* NE España
195 A15 **Tostado** Santa Fe, C Argentina
370 F6 **Tõstamaa** *Alem.* Testama. Pärnumaa, SO Estonia
318 I10 **Tostedt** Baja Sajonia, NO Alemania
414 J11 **Tosya** Kastamonu, N Turquía
300 F15 **Totak** *lago* S Noruega
331 R13 **Totana** Murcia, SE España
299 H13 **Toten** *región física* S Noruega
279 G18 **Toteng** Ngamiland, C Botswana
322 M3 **Tôtes** Seine-Maritime, N Francia
Totigi *ver* Tochigi
Totio *ver* Tochio
Totis *ver* Tata
556 H13 **Totiw** *isla* Chuuk, C Micronesia
383 N13 **Tot'ma** *var.* Totma. Vologodskaya Oblast', NO Federación Rusa
Tot'ma *ver* Sujona
175 V9 **Totness** Coronie, N Surinam
154 C5 **Totonicapán** Totonicapán, O Guatemala
154 A2 **Totonicapán** *of.* Departamento de Totonicapán. *departamento* O Guatemala
195 B18 **Totoras** Santa Fe, C Argentina
557 U16 **Totoya** *isla* S Fiyi
535 Q7 **Tottenham** Nueva Gales del Sur, SE Australia
498 H8 **Tottori** Tottori, Honshū, SO Japón
498 G8 **Tottori** *of.* Tottori-ken. *prefectura* Honshū, SO Japón
258 I6 **Touâjil** Tiris Zemmour, N Mauritania
258 L15 **Touba** O Costa de Marfil
258 G11 **Touba** O Senegal
254 E7 **Toubkal, Yébel** *monte* O Marruecos
118 K10 **Touchet** Washington, NO EEUU
323 P7 **Toucy** Yonne, C Francia
259 O12 **Tougan** O Burkina Faso
254 L7 **Touggourt** NE Argelia
259 Q12 **Tougouri** N Burkina Faso
258 J13 **Tougué** Moyenne-Guinée, NO Guinea
258 K12 **Toukoto** Kayes, O Mali
323 S5 **Toul** Meurthe-et-Moselle, NE Francia
258 L16 **Toulépleu** *var.* Toulobli. O Costa de Marfil
487 S14 **Touliu** C Taiwán
51 U3 **Toulnustouc** *río* Québec, SE Canadá
Toulobli *ver* Toulépleu
323 T16 **Toulon** *ant.* Telo Martius, Tilio Martius. Var, SE Francia
114 K12 **Toulon** Illinois, N EEUU
322 M15 **Toulouse** *ant.* Tolosa. Haute-Garonne, S Francia
322 M15 **Toulouse** *aeropuerto internacional* Haute-Garonne, S Francia
259 N16 **Toumodi** C Costa de Marfil
254 G9 **Tounassine, Hamada** *montes* O Argelia
502 G10 **Toungoo** Pegu, C Myanmar (Birmania)
175 N4 **Tortuga, Isla La** *var.* Isla Tortuga. *isla* N Venezuela
323 N1 **Touquet-Paris-Plage, Le** Pas-de-Calais, N Francia
Tourane *ver* Đà Nẵng
323 P1 **Tourcoing** Norte, N Francia
258 J6 **Tourine** Tiris Zemmour, N Mauritania
330 F2 **Touriñán** *cabo* NO España
322 J3 **Tourlaville** Manche, N Francia
311 D19 **Tournai** *var.* Tournay, *Hol.* Doornik; *ant.* Tornacum. Hainaut, SO Bélgica
322 L16 **Tournay** Hautes-Pyrénées, S Francia
Tournay *ver* Tournai
323 R12 **Tournon** Ardèche, E Francia
323 R9 **Tournus** Saône-et-Loire, C Francia
187 Q14 **Touros** Rio Grande do Norte, E Brasil
322 L8 **Tours** *ant.* Caesarodunum, Turoni. Indre-et-Loire, C Francia
535 Q17 **Tourville** *cabo* Tasmania, SE Australia
490 L8 **Töv** *provincia* C Mongolia
174 H7 **Tovar** Mérida, NO Venezuela
390 L5 **Tovarkovskiy** Tul'skaya Oblast', O Federación Rusa
Tovil'-Dora *ver* Tavildara
Tõvis *ver* Teiuş
415 V11 **Tovuz** *Rus.* Tauz. O Azerbaiyán
499 Q6 **Towada** Aomori, Honshū, C Japón
499 Q6 **Towada** *var.* Towada Ko. *lago* Honshū, C Japón
542 K3 **Towai** Northland, Isla Norte, Nueva Zelanda
78 H12 **Towanda** Pennsylvania, NE EEUU
530 M13 **Tower** *monte* Australia Occidental
107 W4 **Tower** Minnesota, N EEUU
Tower, Isla *ver* Genovesa, Isla
512 Pp8 **Towera** Sulawesi, N Indonesia
127 U11 **Towne** *paso* California, O EEUU
107 N3 **Towner** Dakota del Norte, N EEUU
119 R10 **Townsend** Montana, NO EEUU
531 X6 **Townsville** Queensland, NE Australia
Towoeti Meer *ver* Towuti, Lago
510 Q10 **Towori** *bahía* Sulawesi, C Indonesia
450 K4 **Towraghoudi** Herāt, NO Afganistán
83 X3 **Towson** Maryland, NE EEUU
512 Q11 **Towuti** *var.* Towuti Danau *Hol.* Towoeti Meer. *lago* Sulawesi, C Indonesia
Toxkan He *ver* Ak-say
94 K9 **Toyah** Texas, SO EEUU
499 R4 **Tōya-ko** *lago* Hokkaidō, NE Japón
498 K9 **Toyama** Toyama, Honshū, SO Japón
498 K9 **Toyama** *of.* Toyama-ken. *prefectura* Honshū, SO Japón
498 K8 **Toyama** *bahía* O Japón
498 F11 **Tōyo** Ehime, Shikoku, SO Japón
498 F9 **Tōyo** Kōchi, Shikoku, SO Japón
Toyohara *ver* Yuzhno-Sajalinsk
498 J11 **Toyohashi** *var.* Toyohasi. Aichi, Honshū, SO Japón
Toyohasi *ver* Toyohashi
498 J11 **Toyokawa** Aichi, Honshū, SO Japón
498 H9 **Toyooka** Hyōgo, Honshū, SO Japón
499 N8 **Toyosaka** Niigata, Honshū, C Japón
498 J10 **Toyota** Aichi, Honshū, SO Japón
499 T1 **Toyotomi** Hokkaidō, NE Japón
498 D8 **Toyoura** Yamaguchi, Honshū, SO Japón
Toytepa *ver* Tuytepa
254 M6 **Tozeur** *var.* Tawzar. O Túnez
139 Q8 **Tozi** *monte* Alaska, EEUU
415 Q9 **Tqvarch'eli** *Rus.* Tkvarcheli. NO Georgia
Trá Lí *ver* Tralee
Trá Mhór *ver* Tramore
502 K15 **Tra Ôn** Vinh Long, S Vietnam
Trá Tholl, Inis *ver* Inishtrahull
502 K15 **Tra Vinh** *var.* Phu Vinh. Tra Vinh, S Vietnam
Tráblous *ver* Trípoli
415 O11 **Trabzon** *Esp.* Trebisonda; *ant.* Trapezus. Trabzon, NE Turquía
415 O11 **Trabzon** *Esp.* Trebisonda. *provincia* NE Turquía
59 P13 **Tracadie** Nueva Brunswick, SE Canadá
Trachenberg *ver* Żmigród
354 J13 **Tracia, Mar de** *Gri.* Thrakikó Pélagos; *ant.* Thracium Mare. *mar* Grecia/Turquía
51 O11 **Tracy** Québec, SE Canadá
127 O8 **Tracy** California, O EEUU
107 S10 **Tracy** Minnesota, N EEUU
82 K10 **Tracy City** Tennessee, S EEUU
334 D7 **Tradate** Lombardía, N Italia
107 W13 **Traer** Iowa, C EEUU
330 J16 **Trafalgar** *cabo* SO España
Traiectum ad Mosam/Traiectum Tungorum *ver* Maastricht
Tráigh Mhór *ver* Tramore
47 O17 **Trail** Columbia Británica, SO Canadá
186 B11 **Traíra, Serra do** *cordillera* NO Brasil
343 W4 **Traisen** *río* NE Austria
343 V5 **Traisen** Austria Inferior, NE Austria
343 X4 **Traiskirchen** Austria Inferior, NE Austria
Trajani Portus *ver* Civitavecchia
Trajectum ad Rhenum *ver* Utrecht
371 H14 **Trakai** *Alem.* Traken, *Pol.* Troki. Trakai, SE Lituania
Traken *ver* Trakai
307 A20 **Tralee** *Ir.* Bá Thrá Lí. *bahía* SO Irlanda
307 B20 **Tralee** *Ir.* Trá Lí. SO Irlanda
Trälleborg *ver* Trelleborg
Tralles *ver* Aydın
195 J16 **Tramandaí** Rio Grande do Sul, S Brasil
342 C7 **Tramelan** Berna, O Suiza
307 E20 **Tramore** *Ir.* Tráigh Mhór, Trá Mhór. S Irlanda
300 L18 **Tranås** Jönköping, S Suecia
198 J7 **Trancas** Tucumán, N Argentina
330 I7 **Trancoso** Guarda, N Portugal
300 H22 **Tranebjerg** Århus, C Dinamarca
300 K19 **Tranemo** Älvsborg, S Suecia
502 G16 **Trang** Trang, S Tailandia
Tràng Dinh *ver* Thât Khê
513 W14 **Trangan** *isla* Islas Aru, E Indonesia
535 Q7 **Trangie** Nueva Gales del Sur, SE Australia
299 K12 **Trängslet** Kopparberg, C Suecia
335 N16 **Trani** Puglia, SE Italia
195 F17 **Tranqueras** Rivera, NE Uruguay
199 G17 **Tranqui** *isla* S Chile
139 V6 **Trans-Alaska** *oleoducto* Alaska, EEUU
567 Q10 **Transantárticos, Montes** *cordillera* Antártida
379 N15 **Transiberiano** *ferrocarril* Federación Rusa
366 G10 **Transilvania** *Alem.* Siebenbürgen, *Hung.* Erdély. *región cultural* NO Rumania
Transilvaniei, Alpi *ver* Cárpatos Meridionales
Transjordania *ver* Jordania
516 L11 **Transkei, Cuenca de** *accidente submarino* SO Océano Índico
Transsylvanische Alpen/Alpes de Transilvania *ver* Carpatos Meridionales
299 K12 **Transtrand** Kopparberg, C Suecia
Transvaal Oriental *ver* Mpumalanga
Transylvania *ver* Transilvania
335 H23 **Trapani** *ant.* Drepanum. Sicilia, Italia, C Mar Mediterráneo
502 K14 **Trăpeăng Vêng** Kâmpóng Thum, C Camboya
Trapezus *ver* Trabzon
354 L9 **Trapoklovo** Burgaska Oblast, E Bulgaria
535 P13 **Traralgon** Victoria, SE Australia
258 H9 **Trarza** *región* SO Mauritania
334 H12 **Trasimeno** *lago* C Italia
300 J20 **Träslövsläge** Halland, S Suecia
Trás-os-Montes *ver* Cucumbi
330 I6 **Trás-os-Montes e Alto Duero** *antigua provincia* N Portugal
502 H14 **Trat** *var.* Bang Phra. Trat, S Tailandia
Traù *ver* Trogir
343 T4 **Traun** Austria Superior, N Austria
343 S5 **Traun** *río* N Austria
343 S5 **Traun** *var.* Gmundner See, Traunsee. *lago* N Austria
Traunsee *ver* Traun, Lago
319 N23 **Traunreut** Baviera, SE Alemania
Trautenau *ver* Trutnov
83 P11 **Travelers Rest** Carolina del Sur, SE EEUU
534 L8 **Travellers** *lago estacional* Nueva Gales del Sur, SE Australia
47 P17 **Travers** *embalse* Alberta, SO Canadá
543 I16 **Travers** *monte* Isla Sur, NZ
107 R7 **Traverse** *lago* Minnesota/Dakota del Sur, N EEUU
115 P6 **Traverse City** Michigan, N EEUU
95 S10 **Travis, Lake** *embalse* Texas, SO EEUU
350 H12 **Travnik** C Bosnia-Herzegovina
343 V11 **Trbovlje** *Alem.* Trifail. C Eslovenia
91 V13 **Treasure Island** Florida, SE EEUU
547 S14 **Treasury, Islas** *archipiélago* NO Islas Salomón
334 D9 **Trebbia** *ant.* Trebia. *río* NO Italia
318 N8 **Trebel** *río* NE Alemania
323 O16 **Trèbes** Aude, S Francia
Trebia *ver* Trebbia
347 F18 **Třebíč** *Alem.* Trebitsch. Jižní Morava, S República Checa
351 I16 **Trebinje** S Bosnia-Herzegovina
Trebišnica *ver* Trebišnjica
351 H16 **Trebišnjica** *var.* Trebišnica. *río* S Bosnia-Herzegovina
Trebisonda *ver* Trabzon
347 N20 **Trebišov** *Hung.* Tőketerebes. Východné Slovensko, E Eslovaquia
Trebitsch *ver* Třebíč
Trebnitz *ver* Trzebnica
343 V12 **Trebnje** SE Eslovenia
195 A18 **Trébol, El** Santa Fe, C Argentina
347 D19 **Třeboň** *Alem.* Wittingau. Jižní Čechy, S República Checa
330 J15 **Trebujena** Andalucía, S España
318 I7 **Treene** *río* N Alemania
343 S9 **Treffen** Carintia, S Austria
Trefynwy *ver* Monmouth
322 G5 **Tréguier** Côtes d'Armor, NO Francia
195 G18 **Treinta y Tres** Treinta y Tres, E Uruguay
195 F18 **Treinta y Tres** *departamento* E Uruguay
354 F9 **Treklyanska Reka** *río* O Bulgaria
512 R10 **Treko, Islas** *archipiélago* N Indonesia
322 K8 **Trélazé** Maine-et-Loire, NO Francia
199 K17 **Trelew** Chubut, SE Argentina
300 K23 **Trelleborg** *var.* Trälleborg. Malmöhus, S Suecia
351 P15 **Trem** *monte* SE Yugoslavia
322 J11 **Tremblade, La** Charente-Maritime, O Francia
51 N11 **Tremblant** *monte* Québec, SE Canadá
311 H17 **Tremelo** Brabante flamenco, C Bélgica
335 M15 **Tremiti, Islas** *archipiélago* SE Italia
114 K12 **Tremont** Illinois, N EEUU
134 L1 **Tremonton** Utah, O EEUU
331 U4 **Tremp** Cataluña, NE España
114 J7 **Trempealeau** Wisconsin, N EEUU
51 O7 **Trenche** *lago* Québec, SE Canadá
51 P8 **Trenche** *río* Québec, SE Canadá
347 I19 **Trenčín** *Alem.* Trentschin, *Hung.* Trencsén. Západné Slovensko, O Eslovaquia
Trencsén *ver* Trenčín
Trengganu *ver* Terengganu
195 A21 **Trenque Lauquen** Buenos Aires, E Argentina
50 J14 **Trent** *río* Ontario, SE Canadá
307 N18 **Trent** *río* C Inglaterra, RU
Trent *ver* Trento
334 F5 **Trentino-Alto Adigio** *ant.* Venecia Tridentina. *región* N Italia
334 G6 **Trento** *Alem.* Trient; *ant.* Tridentum. Trentino-Alto Adigio, N Italia
50 J15 **Trenton** Ontario, SE Canadá
91 V10 **Trenton** Florida, SE EEUU
91 R1 **Trenton** Georgia, SE EEUU
115 S10 **Trenton** Michigan, N EEUU
103 S2 **Trenton** Missouri, C EEUU
106 M17 **Trenton** Nebraska, C EEUU
78 J15 **Trenton** *capital estatal* New Jersey, NE EEUU
83 W10 **Trenton** Carolina del Norte, SE EEUU
82 G9 **Trenton** Tennessee, S EEUU
134 L1 **Trenton** Utah, O EEUU
Trentschin *ver* Trenčín
322 M2 **Tréport, Le** Seine-Maritime, N Francia
Treptow an der Rega *ver* Trzebiatów
195 C23 **Tres Arroyos** Buenos Aires, E Argentina
195 J15 **Três Cachoeiras** Rio Grande do Sul, S Brasil
179 K18 **Tres Cruces** *cordillera* O Bolivia
147 V17 **Tres Cruces, Cerro** *monte* SE México
254 H5 **Tres Forcas** *cabo* NE Marruecos
547 Z16 **Tres Hermanas, Islas** *archipiélago* SE Islas Salomón
187 J20 **Três Lagoas** Mato Grosso do Sul, SO Brasil
146 H12 **Tres Marías, Islas** *archipiélago* C México
187 M19 **Três Marias, Represa** *embalse* SE Brasil
199 F20 **Tres Montes** *península* S Chile
194 G13 **Três Passos** Rio Grande do Sul, S Brasil
195 A23 **Tres Picos, Cerro** *monte* E Argentina
199 G17 **Tres Picos, Cerro** *monte* SO Argentina
194 I12 **Três Pinheiros** Paraná, S Brasil
187 M21 **Três Pontas** Minas Gerais, SE Brasil
259 O18 **Tres Puntas** *cabo* S Ghana
Tres Puntas, Cabo *ver* Manabique, Punta
542 H1 **Tres Reyes, Islas** *archipiélago* NNZ
194 P9 **Três Rios** Río de Janeiro, SE Brasil
Tres Tabernae *ver* Saverne
147 R15 **Tres Valles** Veracruz Llave, SE México
146 E6 **Tres Vírgenes, Las** *volcán* O México
334 E7 **Trescore Balneario** Lombardía, N Italia
351 N18 **Treska** *río* NO Macedonia
351 I14 **Treskavica** *cordillera* SE Bosnia-Herzegovina
331 O3 **Trespaderne** Castilla y León, N España
Trestenberg/Trestendorf *ver* Tăşnad
299 H12 **Tretten** Oppland, S Noruega
Treuburg *ver* Olecko
319 K21 **Treuchtlingen** Baviera, S Alemania
318 N13 **Treuenbrietzen** Brandeburgo, E Alemania
300 F16 **Treungen** Telemark, S Noruega
199 H17 **Trevelín** Chubut, SO Argentina
Tréveris/Trèves *ver* Trier
334 I13 **Trevi** Umbría, C Italia
334 E7 **Treviglio** Lombardía, N Italia
330 J4 **Trevinca, Peña** *monte* NO España
331 P3 **Treviño** Castilla y León, N España
334 I7 **Treviso** *ant.* Tarvisium. Veneto, NE Italia
307 G24 **Trevose** *cabo* SO Inglaterra, RU
Trg *ver* Feldkirchen in Kärnten
502 K15 **Tri Tôn** An Giang, S Vietnam
355 L23 **Tría Nisía** *isla* Cícladas, Grecia, Mar Egeo
535 P17 **Triabunna** Tasmania, SE Australia
83 W4 **Triangle** Virginia, NE EEUU
279 L18 **Triangle** Masvingo, SE Zimbabwe
Triberg *ver* Triberg im Schwarzwald
319 G23 **Triberg im Schwarzwald** *var.* Triberg. Baden-Württemberg, SO Alemania
463 P11 **Tribhuvan** *aeropuerto internacional* (Katmandú) Central, C Nepal
174 C9 **Tribugá** *golfo* O Colombia
531 W4 **Tribulation** *cabo* Queensland, NE Australia
342 M8 **Tribulaun** *monte* SO Austria
47 U17 **Tribune** Saskatchewan, S Canadá
102 H5 **Tribune** Kansas, C EEUU
335 N18 **Tricarico** Basilicata, S Italia
335 Q19 **Tricase** Puglia, SE Italia
Trichinopoly *ver* Tiruchchirāppalli
355 D18 **Trichonis** *lago* C Grecia
467 G22 **Trichūr** *var.* Thrissur. Kerala, SO India
Tricorno *ver* Triglav
535 O8 **Trida** Nueva Gales del Sur, SE Australia
127 S1 **Trident** *pico* Nevada, O EEUU
Tridentum/Trient *ver* Trento
343 T6 **Trieben** Estiria, SE Austria
319 D19 **Trier** *Esp.* Tréveris, *Fr.* Trèves; *ant.* Augusta Treverorum. Renania-Palatinado, SO Alemania
334 K7 **Trieste** *Eslvn.* Trst. Friuli-Venecia Giulia, NE Italia
334 J8 **Trieste, Golfo de** *Cro.* Trščanski Zaljev, *Alem.* Golf von Triest, *It.* Golfo di Trieste, *Eslvn.* Tržaški Zaliv. *golfo* S Europa
343 W4 **Triesting** *río* O Austria
Trifail *ver* Trbovlje
366 L9 **Trifeşti** Iaşi, NE Rumania
343 S10 **Triglav** *It.* Tricorno. *monte* NO Eslovenia
330 I14 **Trigueros** Andalucía, S España
355 E16 **Tríkala** *ant.* Trikkala. Tesalia, C Grecia
355 E17 **Trikeriótis** *río* C Grecia
Trikkala *ver* Tríkala
Trikomo/Tríkomon *ver* Iskele
307 F17 **Trim** *Ir.* Baile Átha Troim. E Irlanda
342 E7 **Trimbach** Solothurn, NO Suiza
343 Q5 **Trimmelkam** Austria Superior, N Austria
107 U11 **Trimont** Minnesota, N EEUU
Trimontium *ver* Plovdiv
322 L10 **Trimouille, La** Vienne, O Francia
Trinacria *ver* Sicilia
146 F4 **Trincheras, Las** Sonora, NO México
175 N8 **Trincheras, Las** Bolívar, E Venezuela
467 K24 **Trincomalee** *var.* Trinkomali. Provincia Oriental, NE Sri Lanka
239 K16 **Trindade, Ilha da** *isla* Brasil, O Océano Atlántico
347 J17 **Třinec** *Alem.* Trzynietz. Severní Morava, E República Checa
199 F22 **Trinidad** *golfo* S Chile
195 B24 **Trinidad** *isla* E Argentina
159 Y17 **Trinidad** *isla* C Trinidad y Tobago
179 M16 **Trinidad** Beni, N Bolivia
174 H9 **Trinidad** Casanare, E Colombia
158 E6 **Trinidad** Sancti Spíritus, C Cuba
135 U8 **Trinidad** Colorado, C EEUU
195 E19 **Trinidad** Flores, S Uruguay
Trinidad *ver* José Abad Santos
154 J9 **Trinidad, La** Estelí, NO Nicaragua
503 S11 **Trinidad, La** Luzón, N Filipinas
175 X10 **Trinidad, Montes de la** *cordillera* C Guayana Francesa
159 Y16 **Trinidad y Tobago** *of.* República de Trinidad y Tobago. *estado república* SE Antillas
335 N16 **Trinitapoli** Puglia, SE Italia
147 V16 **Trinitaria, La** Chiapas, SE México
159 Q11 **Trinité, La** E Martinica
51 U7 **Trinité-des-Monts, La** Québec, SE Canadá
95 W9 **Trinity** Texas, SO EEUU
127 S5 **Trinity** *cordillera* Nevada, O EEUU
127 S4 **Trinity** *pico* Nevada, O EEUU
127 N2 **Trinity** *río* California, O EEUU
95 V8 **Trinity** *río* Texas, SO EEUU
59 U12 **Trinity, Bahía** *ensenada* Terranova, Terranova y Labrador, E Canadá
139 P15 **Trinity, Islas** *archipiélago* Alaska, EEUU
127 N2 **Trinity, Montes** *cordillera* California, O EEUU
Trinkomali *ver* Trincomalee
517 Y15 **Triolet** NO Mauricio
335 O20 **Trionto** *cabo* S Italia
510 Ee4 **Tripa, Krueng** *río* Sumatra, NO Indonesia
355 J16 **Tripití** *cabo* Ágios Efstrátios, E Grecia
418 G6 **Trípoli** *var.* Tarābulus, Ţarābulus ash Shām, Tráblous; *ant.* Tripolis. N Líbano
107 X12 **Tripoli** Iowa, C EEUU
Trípoli *ver* Ţarābulus
355 F20 **Trípoli** *ant.* Trípolis. Peloponeso, S Grecia
Tripolis *ver* Trípoli, Líbano
Trípolis *ver* Trípoli, Grecia
107 Q12 **Tripp** Dakota del Sur, N EEUU
463 V15 **Tripura** *var.* Hill Tippera. *estado* NE India
342 K8 **Trisanna** *río* O Austria
318 H8 **Trischen** *isla* NO Alemania
239 M24 **Tristan da Cunha** *territorio dependiente de Santa Elena* SE Océano Atlántico
239 L18 **Tristan da Cunha, Zona de fractura de** *accidente tectónico* S Océano Atlántico
503 N12 **Tritón** *isla* S Islas Paracelso
467 G24 **Trivandrum** *var.* Thiruvanathapuram. Kerala, SO India
347 H20 **Trnava** *Alem.* Tyrnau, *Hung.* Nagyszombat. Západné Slovensko, O Eslovaquia
Trnovo *ver* Veliko Tŭrnovo
535 P13 **Trobe, La** *río* Victoria, SE Australia
Trobriand, Isla *ver* Kiriwina, Isla
Trobriand, Islas *ver* Kiriwina, Islas
47 Q16 **Trochu** Alberta, SO Canadá
343 U7 **Trofaiach** Estiria, SE Austria
296 F14 **Trofors** Troms, N Noruega
351 E14 **Trogir** *It.* Traù. Split-Dalmacija, S Croacia
350 F13 **Troglav** *monte* Bosnia-Herzegovina/Croacia
335 M16 **Troia** Puglia, SE Italia
335 K24 **Troina** Sicilia, Italia, C Mar Mediterráneo
517 O16 **Trois-Bassins** O Reunión
319 E17 **Troisdorf** Renania del Norte-Westfalia, O Alemania
51 T8 **Trois-Pistoles** Québec, SE Canadá
311 L21 **Trois-Ponts** Lieja, E Bélgica
51 P11 **Trois-Rivières** Québec, SE Canadá
175 Y12 **Trois Sauts** S Guayana Francesa
311 M22 **Troisvierges** Diekirch, N Luxemburgo
378 G14 **Troitsk** Chelyabinskaya Oblast', S Federación Rusa
383 T9 **Troitsko-Pechorsk** Respublika Komi, NO Federación Rusa
391 V7 **Troitskoye** Orenburgskaya Oblast', O Federación Rusa
Troki *ver* Trakai
299 F9 **Trolla** *monte* S Noruega
300 J18 **Trollhättan** Älvsborg, S Suecia
299 G9 **Trollheimen** *cordillera* S Noruega
299 E9 **Trolltindane** *monte* S Noruega
186 H11 **Trombetas** *río* NE Brasil
295 I9 **Troms** *condado* N Noruega
295 I9 **Tromsø** *Fin.* Tromssa. Troms, N Noruega
Tromssa *ver* Tromsø
299 H10 **Tron** *monte* S Noruega
127 U12 **Trona** California, O EEUU
199 G16 **Tronador, Cerro** *monte* S Chile
299 H8 **Trondheim** *Alem.* Drontheim; *ant.* Nidaros, Trondhjem. Sør-Trøndelag, S Noruega
299 H7 **Trondheimsfjorden** *fiordo* S Noruega
Trondhjem *ver* Trondheim
335 J14 **Tronto** *río* C Italia
Troodos *ver* Ólympos
124 N3 **Troódos** *var.* Troodos, Montes. *cordillera* C Chipre
Troodos, Montes *ver* Troódos
306 I13 **Troon** O Escocia, RU
335 M22 **Tropea** Calabria, SO Italia
134 L7 **Tropic** Utah, O EEUU
238 L10 **Tropic, Monte** *var.* Banc du Tropique. *accidente submarino* E Océano Atlántico
Tropique, Banc du *ver* Tropic, Monte
Tropoja *ver* Tropojë
351 L17 **Tropojë** *var.* Tropoja. Kukës, N Albania
Troppau *ver* Opava
300 O16 **Trosa** Södermanland, C Suecia
370 H12 **Troškūnai** Anykščiai, E Lituania
319 G23 **Trossingen** Baden-Württemberg, SO Alemania
367 T4 **Trostyanets'** *Rus.* Trostyanets. Sums'ka Oblast', NE Ucrania
367 N7 **Trostyanets'** *Rus.* Trostyanets. Vinnyts'ka Oblast', C Ucrania
366 L11 **Trotuş** *río* E Rumania
158 M8 **Trou-du-Nord** N Haití
95 W7 **Troup** Texas, SO EEUU
58 B9 **Trout** *lago* Ontario, S Canadá
119 T12 **Trout** *pico* Wyoming, C EEUU
66 G11 **Trout** *río* Territorios del Noroeste, NO Canadá
119 N8 **Trout Creek** Montana, NO EEUU
118 H10 **Trout Lake** Washington, NO EEUU
322 L4 **Trouville** Calvados, N Francia
307 L22 **Trowbridge** S Inglaterra, RU
127 W7 **Troy** *pico* Nevada, O EEUU
91 Q6 **Troy** Alabama, S EEUU
103 Q3 **Troy** Kansas, C EEUU
103 W4 **Troy** Missouri, C EEUU
78 L10 **Troy** Nueva York, NE EEUU
83 S10 **Troy** Carolina del Norte, SE EEUU
115 R13 **Troy** Ohio, N EEUU
95 T9 **Troy** Texas, SO EEUU
354 I9 **Troyan** Loveshka Oblast, C Bulgaria
354 I9 **Troyanski Prokhod** *paso* N Bulgaria
439 N6 **Troyebratskiy** Severnyy Kazajstán, N Kazajstán
323 Q6 **Troyes** *ant.* Augustobona Tricassium. Aube, N Francia
367 X5 **Troyits'ke** Luhans'ka Oblast', E Ucrania
351 G15 **Trpanj** Dubrovnik-Neretva, S Croacia
Tršćanski Zaljev *ver* Trieste, Golfo de
Trst *ver* Trieste
351 N14 **Trstenik** Serbia, C Yugoslavia
390 I6 **Trubchevsk

490 J6 **Tsengel** Hövsgöl, N Mongolia
490 E7 **Tsenher** Hovd, O Mongolia
279 E21 **Tses** Karas, S Namibia
Tseshevlya *ver* Tsyeshawlya
490 E7 **Tsetsegnuur** Hovd, O Mongolia
490 J7 **Tsetserleg** Arhangay, C Mongolia
259 R16 **Tsévié** S Togo
279 G21 **Tshabong** *var.* Tsabong. Kgalagadi, SO Botswana
279 G20 **Tshane** Kgalagadi, SO Botswana
Tshangalele, Lac *ver* Lufira, Lac de Retenue de la
279 H17 **Tshauxaba** Central, C Botswana
267 F21 **Tshela** Bas-Zaïre, O República Democrática del Congo
267 K22 **Tshibala** Kasai Occidental, S Rep. Democrática del Congo
267 J22 **Tshikapa** Kasai Occidental, SO Rep. Democrática del Congo
267 L22 **Tshilenge** Kasai Oriental, S Rep. Democrática del Congo
267 L24 **Tshimbalanga** Shaba, S Rep. Democrática del Congo
267 L22 **Tshimbulu** Kasai Occidental, S Rep. Democrática del Congo
Tshiumbe *ver* Chiumbe
267 M21 **Tshofa** Kasai Oriental, C Rep. Democrática del Congo
267 K18 **Tshuapa** *río* C República Democrática del Congo
Tshwane *ver* Pretoria
354 G7 **Tsibritsa** *río* NO Bulgaria
Tsien Tang *ver* Puyang Jiang
354 I12 **Tsigansko Gradishte** *monte* Bulgaria/Grecia
66 E7 **Tsiigehtchic** ***ant.*** Arctic Red River. Territorios del Noroeste, NO Canadá
383 Q7 **Tsil'ma** *río* NO Federación Rusa
371 J17 **Tsimkavichy** ***Rus.*** Timkovichi. Minskaya Voblasts', C Bielorrusia
390 M11 **Tsimlyansk** Rostovskaya Oblast', SO Federación Rusa
391 N11 **Tsimlyansk, Embalse de** ***var.*** Tsimlyanskoye Vodojranilishche Tsimlyansk Vodoskhovshche. *embalse* SO Federación Rusa
Tsimlyansk Vodoskhovshche *ver* Tsimlyansk , Embalse de
Tsimlyanskoye Vodojranilishche *ver* Tsimlyansk, Embalse de
Tsinan *ver* Jinan
Tsing Hai *ver* Qinghai Hu, China
Tsinghai *ver* Qinghai, China
Tsingtao/Tsingtau *ver* Qingdao
Tsingyuan *ver* Baoding
Tsinkiang *ver* Quanzhou
Tsintao *ver* Qingdao
279 D17 **Tsintsabis** Otjikoto, N Namibia
516 H8 **Tsiombe** ***var.*** Tsihombe. Toliara, S Madagascar
379 P15 **Tsipa** *río* S Federación Rusa
516 H5 **Tsiribihina** *río* O Madagascar
516 I5 **Tsiroanomandidy** Antananarivo, C Madagascar
556 H13 **Tsis** *isla* Chuuk, C Micronesia
Tsitsihar *ver* Qiqihar
391 Q3 **Tsivil'sk** Chuvashskaya Respublika, O Federación Rusa
415 T9 **Ts'khinvali** ***ant.*** Staliniri. C Georgia
371 J19 **Tsna** *río* SO Bielorrusia
382 I15 **Tsna** ***var.*** Zna. *río* O Federación Rusa
490 K11 **Tsoohor** Ömnogövi, S Mongolia
498 B7 **Tsu, Islas** ***var.*** Tsushima-tō, Tusima. *archipiélago* SO Japón
498 M8 **Tsubame** ***var.*** Tubame. Niigata, Honshū, C Japón
498 K8 **Tsubata** Ishikawa, Honshū, SO Japón
499 U4 **Tsubetsu** Hokkaidō, NE Japón
499 N11 **Tsuchiura** ***var.*** Tutiura. Ibaraki, Honshū, S Japón
499 Q5 **Tsugaru** ***var.*** Tsugaru- kaikyō *estrecho* N Japón
499 N9 **Tsugawa** Niigata, Honshū, C Japón
499 S3 **Tsukigata** Hokkaidō, NE Japón
498 D10 **Tsukumi** ***var.*** Tukumi. Ōita, Kyūshū, SO Japón
490 E5 **Tsul-Ulaan** Bayan-Ölgiy, O Mongolia
279 D17 **Tsumeb** Otjikoto, N Namibia
279 F17 **Tsumkwe** Otjozondjupa, NE Namibia
498 C10 **Tsuno** Miyazaki, Kyūshū, SO Japón
498 D8 **Tsuno** *isla* SO Japón
498 I9 **Tsuruga** ***var.*** Turuga. Fukui, Honshū, SO Japón
498 G10 **Tsurugi-san** *monte* Shikoku, SO Japón
498 D10 **Tsurumi** ***var.*** Tsurumi-zaki *cabo* Kyūshū, SO Japón
499 O8 **Tsuruoka** ***var.*** Turuoka. Yamagata, Honshū, C Japón
Tsushima-tō *ver* Tsushima
498 E8 **Tsuwano** Shimane, Honshū, SO Japón
498 G9 **Tsuyama** ***var.*** Tuyama. Okayama, Honshū, SO Japón
279 G19 **Tswaane** Ghanzi, O Botswana
371 N16 **Tsyajtsin** ***Rus.*** Tejtin. Mahilyowskaya Voblasts', E Bielorrusia
371 P19 **Tsyerajowka** ***Rus.*** Terejovka. Homyel'skaya Voblasts', SE Bielorrusia
371 I17 **Tsyeshawlya** ***Rus.*** Cheshevlya, Tseshevlya. Brestskaya Voblasts', SO Bielorrusia
Tsyurupinsk *ver* Tsyurupyns'k
367 R10 **Tsyurupyns'k** ***Rus.*** Tsyurupinsk. Jersons'ka Oblast', S Ucrania
Tu *ver* Tsu
502 L14 **Tu Xoay** Đăc Lăc, S Vietnam
546 H13 **Tua** *río* C PNG
330 I6 **Tua** *río* N Portugal
Tuaim *ver* Tuam
542 L6 **Tuakau** Waikato, Isla Norte, Nueva Zelanda
307 C17 **Tuam** ***Ir.*** Tuaim. O Irlanda
543 K14 **Tuamarina** Marlborough, Isla Sur, NZ
Tuamotou, Archipel des/Tuamotou, Îles *ver* Tuamotú, Islas
555 W9 **Tuamotú, Islas** ***var.*** Archipel des Tuamotou, Îles Tuamotou, *archipiélago* N Polinesia francesa
559 T10 **Tuamotú, Zona de fractura de las** *accidente tectónico* E Océano Pacífico
502 J9 **Tuân Giao** Lai Châu, N Vietnam
503 S11 **Tuao** Luzón, N Filipinas
554 B15 **Tuapa** NO Niue
155 N7 **Tuapi** Región Autónoma Atlántico Norte, NE Nicaragua
390 K15 **Tuapse** Krasnodarskiy Kray, SO Federación Rusa
512 Nn2 **Tuaran** Sabah, Malasia Oriental
559 O10 **Tuasivi** Savai'i, C Samoa Occidental
543 B24 **Tuatapere** Southland, Isla Sur, NZ
134 M9 **Tuba City** Arizona, SO EEUU
418 H11 **Ṭūbah, Qaṣr aṭ** *castillo* Ma'ān, C Jordania
Tubame *ver* Tsubame
511 Ll14 **Tuban** ***ant.*** Toeban. Java, C Indonesia
427 O16 **Tuban, Wādī** *curso de agua estacional* SO Yemen
195 K14 **Tubarão** Santa Catarina, S Brasil
310 O10 **Tubbergen** Overijssel, E Países Bajos
Tubeke *ver* Tubize
319 H22 **Tübingen** ***var.*** Tuebingen. Baden-Württemberg, SO Alemania
391 W6 **Tubinskiy** Respublika Bashkortostan, O Federación Rusa
311 G19 **Tubize** ***Hol.*** Tubeke. Brabante valón, C Bélgica
258 J16 **Tubmanburg** NO Liberia
503 U16 **Tubod** Mindanao, S Filipinas
255 T7 **Ṭubruq** ***Esp.*** Tobruk, ***It.*** Tobruch. NE Libia
555 T13 **Tubuai** *isla* Islas Australes, SO Polinesia Francesa
Tubuai, Îles/Tubuai, Islas *ver* Australes, Islas
146 F3 **Tubutama** Sonora, NO México
174 K4 **Tucacas** Falcón, N Venezuela
187 P16 **Tucano** Bahia, E Brasil
179 P19 **Tucavaca** *río* E Bolivia
346 H8 **Tuchola** Bydgoszcz, NO Polonia
347 M17 **Tuchów** Tarnów, SE Polonia
91 S3 **Tucker** Georgia, SE EEUU
103 W10 **Tuckerman** Arkansas, C EEUU
238 B12 **Tucker's Town** E Bermuda
Tuckum *ver* Tukums
134 M15 **Tucson** Arizona, SO EEUU
198 J7 **Tucumán** ***of.*** Provincia de Tucumán. *provincia* N Argentina
Tucumán *ver* San Miguel de Tucumán
135 V11 **Tucumcari** Nuevo México, SO EEUU
186 H13 **Tucunaré** Pará, N Brasil
175 Q6 **Tucupita** Delta Amacuro, NE Venezuela
186 K13 **Tucuruí, Represa de** *embalse* NE Brasil
346 F9 **Tuczno** Piła, NO Polonia
Tuddo *ver* Tudu
331 Q5 **Tudela** ***Vasc.*** Tutera; ***ant.*** Tutela. Navarra, N España
330 M6 **Tudela de Duero** Castilla y León, N España
418 K6 **Tudmur** ***var.*** Tadmur, Tamar, ***Gri.*** Palmyra; ***Bibl.*** Tadmor. Ḥimṣ, C Siria
370 J4 **Tudu** ***Alem.*** Tuddo. Lääne-Virumaa, NE Estonia
Tuebingen *ver* Tübingen
378 K16 **Tuekta** Respublika Altay, S Federación Rusa
330 I5 **Tuela** *río* N Portugal
463 X12 **Tuensang** Nāgāland, NE India
414 L15 **Tufanbeyli** Adana, C Turquía
Tüffer *ver* Laško
546 M15 **Tufi** Northern, S PNG
559 Q4 **Tufts, Llanura de** *accidente submarino* N Océano Pacífico
83 P6 **Tug Fork** *río* S EEUU
Tugalan *ver* Kolkhozobod
139 P15 **Tugidak** *isla* Islas Trinity, Alaska, EEUU
503 S11 **Tuguegarao** Luzón, N Filipinas
379 T14 **Tugur** Jabarovskiy Kray, SE Federación Rusa
487 P4 **Tuhai He** *río* E China
330 G4 **Tui** ***Esp.*** Tuy, Galicia, NO España
259 O13 **Tui** ***var.*** Grand Balé. *río* O Burkina Faso
179 J16 **Tuichi** *río* O Bolivia
238 Q11 **Tuineje** Fuerteventura, Islas Canarias, España, NE Océano Atlántico
155 X16 **Tuira** *río* SE Panamá
Tuisarkan *ver* Tūysarkān
146 J13 **Tuito, El** Jalisco, SO México
Tujiabu *ver* Yongxiu
391 W5 **Tukan** Respublika Bashkortostan, O Federación Rusa
512 R13 **Tukangbesi, Islas** ***Ind.*** Kepulauan Tukangbesi ***Hol.*** Toekang Besi Eilanden. *archipiélago* C Indonesia
443 V13 **Tūjtamish** ***Rus.*** Toktomush, ***ant.*** Tojtamyshbek. SE Tayikistán
542 O12 **Tukituki** *río* Isla Norte, NZ
Tu-k'ou *ver* Panzhihua
124 N15 **Tūkrah** NE Libia
66 E6 **Tuktoyaktuk** Territorios del Noroeste, NO Canadá
510 Ff6 **Tuktuk** Isla Samosir, O Indonesia
Tukumi *ver* Tsukumi
370 E9 **Tukums** ***Alem.*** Tuckum. Tukums, O Letonia
275 G24 **Tukuyu** ***ant.*** Neu-Langenburg. Mbeya, S Tanzania
Tukzār *ver* Tokzār
147 O13 **Tula** ***var.*** Tula de Allende. Hidalgo, C México
147 O11 **Tula** Tamaulipas, C México
390 K5 **Tula** Tul'skaya Oblast', O Federación Rusa
Tula de Allende *ver* Tula
Tulach Mhór *ver* Tullamore
479 N10 **Tulage Ar Gol** *río* O China
547 X15 **Tulaghi** ***var.*** Tulagi. Islas Florida, C Islas Salomón
Tulagi *ver* Tulaghi
147 P13 **Tulancingo** Hidalgo, C México
127 R11 **Tulare** California, O EEUU
107 P9 **Tulare** Dakota del Sur, N EEUU
127 Q12 **Tulare Lake Bed** *salar* California, O EEUU
135 S14 **Tularosa** Nuevo México, SO EEUU
135 P13 **Tularosa, Montes** *cordillera* Nuevo México, SO EEUU
135 S15 **Tularosa, Valle de** *cuenca* Nuevo México, SO EEUU
279 E25 **Tulbagh** Western Cape, SO República de Sudáfrica
178 C5 **Tulcán** Carchi, N Ecuador
367 N13 **Tulcea** Tulcea, E Rumania
367 N13 **Tulcea** *condado* SE Rumania
Tul'chin *ver* Tul'chyn
367 N7 **Tul'chyn** ***Rus.*** Tul'chin. Vinnyts'ka Oblast', C Ucrania
Tuléar *ver* Toliara
127 O1 **Tulelake** California, O EEUU
366 J10 **Tulgheș** ***Hung.*** Gyergyótölgyes. Harghita, C Rumania
Tul'govichi *ver* Tul'havichy
371 N20 **Tul'havichy** ***Rus.*** Tul'govichi. Homyel'skaya Voblasts', SE Bielorrusia
Tuli *ver* Thuli
95 N4 **Tulia** Texas, SO EEUU
82 J10 **Tullahoma** Tennessee, S EEUU
535 N12 **Tullamarine** *aeropuerto internacional* (Melbourne) Victoria, SE Australia
535 Q7 **Tullamore** Nueva Gales del Sur, SE Australia
307 E18 **Tullamore** ***Ir.*** Tulach Mhór. C Irlanda
323 N12 **Tulle** ***ant.*** Tutela. Corrèze, C Francia
343 W4 **Tulln** *río* NE Austria
343 X3 **Tulln** ***var.*** Oberhollabrunn. Austria Inferior, NE Austria
90 H6 **Tullos** Luisiana, S EEUU
307 F19 **Tullow** ***Ir.*** An Tullach. SE Irlanda
531 W5 **Tully** Queensland, NE Australia
382 J3 **Tuloma** *río* NO Federación Rusa
354 K10 **Tulovo** Khaskovska Oblast, C Bulgaria
103 P9 **Tulsa** Oklahoma, C EEUU
463 N11 **Tulsipur** Mid Western, O Nepal
390 K6 **Tul'skaya Oblast'** *provincia* O Federación Rusa
390 L14 **Tul'skiy** Respublika Adygeya, SO Federación Rusa
546 K8 **Tulu** Isla Manus, N PNG
174 D10 **Tuluá** Valle del Cauca, O Colombia
366 M12 **Tulucești** Galați, E Rumania
139 N12 **Tuluksak** Alaska, EEUU
147 Z12 **Tulum** *ruinas* Quintana Roo, SE México
379 N15 **Tulun** Irkutskaya Oblast', S Federación Rusa
547 S11 **Tulun, Islas** ***var.*** Islas Kilinailau; ***ant.*** Islas Carteret. *archipiélago* NE PNG
511 Ll15 **Tulungagung** ***ant.*** Toeloengagoeng. Java, C Indonesia
390 M4 **Tuma** Ryazanskaya Oblast', O Federación Rusa
154 L8 **Tuma** *río* N Nicaragua
174 B12 **Tumaco** Nariño, SO Colombia
174 B12 **Tumaco** *bahía* SO Colombia
Tuman-gang *ver* Tumen
300 O16 **Tumba** Estocolmo, C Suecia
Tumba, Lac *ver* Ntomba, Lago
511 M9 **Tumbangsenamang** Borneo, C Indonesia
535 Q10 **Tumbarumba** Nueva Gales del Sur, SE Australia
178 A8 **Tumbes** Tumbes, NO Perú
178 A9 **Tumbes** ***of.*** Departamento de Tumbes. *departamento* NO Perú
79 P5 **Tumbledown** *monte* Maine, NE EEUU
47 N13 **Tumbler Ridge** Columbia Británica, O Canadá
502 I14 **Tumbŏt, Phnum** *monte* O Camboya
534 G9 **Tumby Bay** Australia Meridional
491 Y10 **Tumen** Jilin, NE China
491 Y11 **Tumen** ***Chin.*** Tumen Jiang, ***Cor.*** Tuman-gang, ***Rus.*** Tumyn'tszyan. *río* E Asia
Tumen Jiang *ver* Tumen
175 Q8 **Tumeremo** Bolívar, E Venezuela
467 G19 **Tumkūr** Karnātaka, O India
306 I10 **Tummel** *río* C Escocia, RU
557 Y4 **Tumon** *bahía* O Guam
259 P14 **Tumu** NO Ghana
186 I10 **Tumuc Humac Montes** ***var.*** Serra Tumucumaque. *cordillera* N América del Sur
Tumucumaque, Serra *ver* Tumuc Humac Montes
535 Q10 **Tumut** Nueva Gales del Sur, SE Australia
Tumyn'tszyan *ver* Tumen
Tūn *ver* Ferdows
159 U14 **Tunapuna** Trinidad, Trinidad y Tobago
194 K11 **Tunas** Paraná, S Brasil
158 H7 **Tunas, Las** ***var.*** Victoria de las Tunas. Las Tunas, E Cuba
Tunbridge Wells *ver* Royal Tunbridge Wells
354 L11 **Tunca Nehri** ***Búl.*** Tundzha. *río* Bulgaria/Turquía *ver también* Tundzha
415 O14 **Tunceli** ***var.*** Kalan. Tunceli, E Turquía
415 O14 **Tunceli** *provincia* C Turquía
462 J12 **Tūndla** Uttar Pradesh, N India
275 I25 **Tunduru** Ruvuma, S Tanzania
354 L10 **Tundzha** ***Turc.*** Tunca Nehri. *río* Bulgaria/Turquía *ver también* Tunca Nehri
255 N5 **Túnez** ***Ar.*** Khalīj Tūnis. *golfo* NE Túnez
255 N5 **Túnez** ***var.*** Tūnis. *capital de estado* (Túnez) NE Túnez
467 H17 **Tungabhadra** *río* S India
467 F17 **Tungabhadra** *embalse* S India
555 P2 **Tungaru** ***ant.*** Islas Gilbert. *archipiélago* O Kiribati
503 T16 **Tungawan** Mindanao, S Filipinas
511 Hh9 **Tungkal** *río* Sumatra, O Indonesia
T'ung-shan *ver* Xuzhou
487 Q16 **Tungsha Tao** ***Chin.*** Dongsha Qundao. *isla* S Taiwán
487 S13 **Tungshih** ***Jap.*** Tōsei. N Taiwán
66 E10 **Tungsten** Territorios del Noroeste, O Canadá
Tung-t'ing Hu *ver* Dongting Hu
178 A13 **Tungurahua** *provincia* C Ecuador
379 O14 **Tunguska Inferior** ***Rus.*** Nizhnyaya Tunguska. *río* N Federación Rusa
378 M13 **Tunguska Pedregoso** ***Rus.*** Podkamennaya Tunguska. *río* C Federación Rusa
300 F14 **Tunhovdfjorden** *lago* S Noruega
90 K2 **Tunica** Mississippi, S EEUU
255 N6 **Túnez** ***of.*** República de Túnez, ***Ar.*** Al Jumhūrīyah at Tūnisīyah, ***Fr.*** République Tunisienne. *estado república* N África
Tūnis, Khalīj *ver* Túnez, Golfo de
Tūnisīyah, Al Jumhūrīyah at *ver* Túnez
174 G9 **Tunja** Boyacá, C Colombia
296 F14 **Tunnsjøen** *lago* C Noruega
139 N12 **Tuntutuliak** Alaska, EEUU
443 U8 **Tunuk** Chuyskaya Oblast', C Kirguizistán
59 Q6 **Tunungayualok** *isla* Terranova y Labrador, E Canadá
198 I11 **Tunuyán** *río* O Argentina
198 H11 **Tunuyán** Mendoza, O Argentina
Tunxi *ver* Huangshan
127 P9 **Tuolumne** *río* California, O EEUU
Tuong Buong *ver* Tương Đương
502 K10 **Tương Đương** ***var.*** Tuong Buong. Nghê An, N Vietnam
486 I13 **Tuoniang Jiang** *río* S China
479 N12 **Tuotuo He** *río* C China
479 O12 **Tuotuoheyan** ***var.*** Tanggulashan, Togton-heyan. Qinghai, C China
Tüp *ver* Tyup
194 J9 **Tupã** São Paulo, S Brasil
555 S10 **Tupai** ***var.*** Motu Iti. *atolón* Islas de Sotavento, O Polinesia Francesa
195 G15 **Tupanciretã** Rio Grande do Sul, S Brasil
90 M2 **Tupelo** Mississippi, S EEUU
379 Q15 **Tupik** Chitinskaya Oblast', S Federación Rusa
187 K18 **Tupiraçaba** Goiás, S Brasil
179 L21 **Tupiza** Potosí, S Bolivia
47 N13 **Tupper** Columbia Británica, O Canadá
78 J8 **Tupper** *lago* Nueva York, NE EEUU
198 H11 **Tupungato, Cerro** *monte* O Argentina
491 T9 **Tuquan** Nei Mongol Zizhiqu, N China
51 P9 **Tuque, La** Québec, SE Canadá
Pommern *ver* Lębork
174 C13 **Túquerres** Nariño, SO Colombia
463 U13 **Tura** Meghālaya, NE India
379 N12 **Tura** Evenkiyskiy Avtonomnyy Okrug, N Federación Rusa
426 M10 **Turabah** Makkah, O Arabia Saudita
175 O8 **Turagua, Cerro** *monte* C Venezuela
542 L12 **Turakina** Manawatu-Wanganui, Isla Norte, NZ
543 K15 **Turakirae** *cabo* Isla Norte, NZ
546 G13 **Turama** *río* S PNG
378 M16 **Turan** Respublika Tyva, S Federación Rusa
Turan Oypaty/Turan Pesligi/Turanskaya Nizmennost'/Turon Pasttekisligi *ver* Turania, Llanura de
542 M10 **Turangi** Waikato, Isla Norte, Nueva Zelanda
442 F11 **Turania** ***Kaz.*** Turan Oypaty, ***Rus.*** Turanskaya Nizmennost', ***Turc.*** Turan Pesligi, ***Uzb.*** Turon Pasttekisligi. *llanura* C Asia
418 K7 **Ṭurāq al 'Ilab** *montes* S Siria
371 K20 **Turaw** ***Rus.*** Turov. Homyel'skaya Voblasts', SE Bielorrusia
426 L2 **Ṭurayf** Al Ḥudūd ash Shamālīyah, NO Arabia Saudita
Turba *ver* Teruel
174 E5 **Turbaco** Bolívar, N Colombia
450 K15 **Turbat** Baluchistān, SO Pakistán
Turbat-i-Haidari *ver* Torbat-e Ḥeydarīyeh
Turbat-i-Jam *ver* Torbat-e Jām
174 D7 **Turbo** Antioquía, NO Colombia
Turčianský Svätý Martin *ver* Martin
366 H10 **Turda** ***Alem.*** Thorenburg, ***Hung.*** Torda. Cluj, NO Rumania
430 M7 **Ṭūreh** Markazī, O Irán
555 X12 **Tureia** *atolón* Islas Tuamotú, SE Polinesia francesa
346 I12 **Turek** Konin, C Polonia
322 L8 **Turena** *región histórica* C Francia
296 L19 **Turenki** Häme, SO Finlandia
Turfan *ver* Turpan
438 M8 **Turgay, Meseta del** ***Kaz.*** Torgay Üstirti, ***Rus.*** Turgayskaya Stolovaya Strana *meseta* Kazajstán/Federación Rusa
Turgel *ver* Türi
354 L8 **Tūrgovishte** ***ant.*** Eski Dzhumaya. Razgradska Oblast, NE Bulgaria
414 C14 **Turgutlu** Manisa, O Turquía
414 L12 **Turhal** Tokat, N Turquía
370 H4 **Türi** ***Alem.*** Turgel. Järvamaa, N Estonia
331 S9 **Turia** *río* E España
186 M12 **Turiaçu** Maranhão, E Brasil
334 B8 **Turín** ***It.*** Torino. Piamonte, NO Italia
319 J17 **Turingia, Selva de** ***Alem.*** Thüringer Wald. *cordillera* C Alemania
319 J17 **Turingia** ***Alem.*** Thüringen, ***Fr.*** Thuringe. *estado* C Alemania
366 I3 **Turiys'k** Volyns'ka Oblast', NO Ucrania
Turja *ver* Tur"ya
379 O16 **Turka** Respublika Buryatiya, S Federación Rusa
366 H6 **Turka** L'vivs'ka Oblast', O Ucrania
275 H16 **Turkana** ***var.*** Lago Rodolfo. *lago* N Kenia
439 P16 **Turkestan** ***Kaz.*** Türkistan. Yuzhnyy Kazajstán, S Kazajstán
443 Q12 **Turkestán** ***Rus.*** Turkestanskiy Jrebet. *cordillera* C Asia
Turkestanskiy Jrebet *ver* Turkestán, Cordillera del
347 M23 **Túrkeve** Jász-Nagykun-Szolnok, E Hungría
107 X11 **Turkey** *río* Iowa, C EEUU
95 O4 **Turkey** Texas, SO EEUU
531 N4 **Turkey Creek** Australia Occidental
102 M9 **Turkey Creek** *río* Oklahoma, C EEUU
135 T9 **Turkey, Montes** *cordillera* Nuevo México, SO EEUU
391 N7 **Turki** Saratovskaya Oblast', O Federación Rusa
Türkistan *ver* Turkestán
Turkistan, Bandi-i *ver* Torkestān, Selseleh-ye Band-e
Türkiye Cumhuriyeti *ver* Turquía
Türkmen Aylagy *ver* Turmenia, Golfo de
442 A10 **Turkmenbashi** ***ant.*** Krasnovodsk. Balkanskiy Velayat, O Turkmenistán
Türkmengala *ver* Turkmen-kala
442 G13 **Turkmenistán** ***of.*** Turkmenistan; ***ant.*** Turkmenskaya RSS. *estado república* C Asia
442 J14 **Turkmen-kala** ***Turkm.*** Türkmengala; ***ant.*** Turkmen-Kala. Maryyskiy Velayat, S Turkmenistán
Turkmenskaya RSS *ver* Turkmenistán
Turkmenskiy Zaliv *ver* Turmenia, Golfo de
414 L16 **Türkoğlu** Kahramanmaraş, S Turquía
159 N6 **Turks, Islas** *archipiélago* SE Islas Turks y Caicos
158 L6 **Turks and Caicos, Islas** *territorio dependiente del RU* N Antillas
238 G10 **Turks y Caicos, Islas** *archipiélago* N Antillas
296 K19 **Turku** ***Sue.*** Åbo. Turku-Pori, SO Finlandia
Turku ja Pori *ver* Turku-Pori
296 K19 **Turku-Pori** ***var.*** Turku ja Pori, ***Sue.*** Åbo-Björneborg. *provincia* SO Finlandia
275 H17 **Turkwel** *río estacional* NO Kenia
103 P9 **Turley** Oklahoma, C EEUU
127 P9 **Turlock** California, O EEUU
370 I12 **Turmantas** Zarasai, NE Lituania
Turmberg *ver* Wieżyca
442 A11 **Turmenia, Golfo de** ***Turkm.*** Türkmen Aylagy, ***Rus.*** Turkmenskiy Zaliv *golfo de lago* O Turkmenistán
542 N13 **Turnagain** *cabo* Isla Norte, Nueva Zelanda
Turnau *ver* Turnov
154 H2 **Turneffe, Islas** *archipiélago* E Belice
47 P16 **Turner Valley** Alberta, SO Canadá
78 M11 **Turners Falls** Massachusetts, NE EEUU
311 I16 **Turnhout** Amberes, N Bélgica
343 V5 **Turnitz** Austria Inferior, E Austria
47 S12 **Turnor** *lago* Saskatchewan, C Canadá
347 E15 **Turnov** ***Alem.*** Turnau. Východní Čechy, N República Checa
Tūrnovo *ver* Veliko Tūrnovo
366 I15 **Turnu Măgurele** ***var.*** Turnu-Măgurele. Teleorman, S Rumania
Turnu Severin *ver* Drobeta-Turnu Severin
Turócszentmárton *ver* Martin
Turoni *ver* Tours
Turon Pastekisligi *ver* Turania, Llanura de
Turov *ver* Turaw
Turpakkla *ver* Turpoqqal'a
478 M6 **Turpan** ***var.*** Turfan. Xinjiang Uygur Zizhiqu, NO China
478 M6 **Turpan** ***Chin.*** Turpan Pendi. *depresión* NO China
Turpan Pendi *ver* Turpan, Depresión de
478 M5 **Turpan Zhan** Xinjiang Uygur Zizhiqu, O China
442 J10 **Turpoqqal'a** ***Rus.*** Turpakkla. Jorazm Wiloyati, O Uzbekistán
414 H14 **Turquía** ***of.*** República de Turquía, ***Turc.*** Türkiye Cumhuriyeti. *estado república* SO Asia
158 H8 **Turquino** *pico* E Cuba
103 Y10 **Turrell** Arkansas, C EEUU
155 N14 **Turrialba** Cartago, E Costa Rica
306 K8 **Turriff** NE Escocia, RU
419 V7 **Tursāq** E Irak
Turshiz *ver* Kāshmar
Tursunzade *ver* Tursunzoda
443 P13 **Tursunzoda** ***Rus.*** Tursunzade; ***ant.*** Regar. O Tayikistán
490 J4 **Turt** Hövsgöl, N Mongolia
442 I9 **Tūrtkūl** ***Rus.*** Turtkul'; ***ant.*** Petroaleksandrovsk. Qoraqalpoghiston Respublikasi, O Uzbekistán
107 O9 **Turtle Creek** *río* Dakota del Sur, N EEUU
114 K4 **Turtle Flambeau Flowage** *embalse* Wisconsin, N EEUU
106 M4 **Turtle Lake** Dakota del Norte, N EEUU
47 S14 **Turtleford** Saskatchewan, S Canadá
295 K12 **Turtola** Lappi, NO Finlandia
379 N12 **Turu** *río* N Federación Rusa
Turuga *ver* Tsuruga
443 V10 **Turugart** *paso* China/Kirguizistán
478 E7 **Turugart Shankou** ***var.*** Pereval Torugart. *paso* China/Kirguizistán
378 L12 **Turujan** *río* N Federación Rusa
378 L12 **Turujansk** Krasnoyarskiy Kray, N Federación Rusa
419 N3 **Ṭurumbah** *pozo* NE Siria
Turuoka *ver* Tsuruoka
438 H14 **Turush** Mangistau, SO Kazajstán
194 K7 **Turvo** *río* S Brasil
366 J2 **Tur"ya** ***Pol.*** Turja, ***Rus.*** Tur'ya. *río* NO Ucrania
91 O4 **Tuscaloosa** *lago* Alabama, S EEUU
91 O4 **Tuscaloosa** Alabama, S EEUU
127 V2 **Tuscarora** Nevada, O EEUU
78 F15 **Tuscarora, Montes** *cordillera* Pennsylvania, NE EEUU
114 M14 **Tuscola** Illinois, N EEUU
95 P7 **Tuscola** Texas, SO EEUU
91 O2 **Tuscumbia** Alabama, S EEUU
295 O4 **Tusen, Islas** *archipiélago* S Svalbard
438 K13 **Tushybas, Golfo** ***ant.*** Zaliv Paskevicha. *golfo de lago* SO Kazajstán
Tusima *ver* Tsushima
513 Z14 **Tusirah** Irian Jaya, E Indonesia
91 Q5 **Tuskegee** Alabama, S EEUU
299 E8 **Tustna** *isla* S Noruega
139 R12 **Tustumena** *lago* Alaska, EEUU
346 K13 **Tuszyn** Piotrków, C Polonia
415 S13 **Tutak** Ağrı, E Turquía
543 C20 **Tutamoe, Montes** *cordillera* Isla Norte, NZ
Tutasev *ver* Tutayev
382 L15 **Tutayev** ***var.*** Tutasev. Yaroslavskaya Oblast', O Federación Rusa
Tutela *ver* Tulle, Francia
Tutela *ver* Tudela, España
Tutera *ver* Tudela
467 H23 **Tuticorin** Tamil Nādu, SE India
351 L15 **Tutin** Serbia, S Yugoslavia
542 O10 **Tutira** Hawke's Bay, Isla Norte, Nueva Zelanda
Tutiura *ver* Tsuchiura
378 M12 **Tutonchny** Evenkiyskiy Avtonomnyy Okrug, N Federación Rusa
354 L6 **Tutrakan** Razgradska Oblast, NE Bulgaria
107 N5 **Tuttle** Dakota del Norte, N EEUU
102 M11 **Tuttle** Oklahoma, C EEUU
103 O3 **Tuttle Creek, Lake** *embalse* Kansas, C EEUU
319 H23 **Tuttlingen** Baden-Württemberg, S Alemania
512 Ss16 **Tutuala** Timor, S Indonesia
559 O10 **Tutuila** *isla* O Samoa Americana
279 I18 **Tutume** Central, E Botswana
139 N7 **Tututalak** *monte* Alaska, EEUU
90 K3 **Tutwiler** Mississippi, S EEUU
490 L8 **Tuul Gol** *río* N Mongolia
296 O16 **Tuupovaara** Pohjois-Karjala, SE Finlandia
Tuva *ver* Tyva, Respublika
554 E7 **Tuvalu** ***ant.*** Islas Ellice. *estado república de la Commonwealth* SO Océano Pacífico
557 V18 **Tuvana-i-Colo** ***ant.*** Tuvana-i-Tholo. *isla* Islas Lau, SE Fiyi
557 V18 **Tuvana-i-Ra** *isla* Islas Lau, SE Fiyi
Tuvana-i-Tholo *ver* Tuvana-i-Colo
Tuvinskaya RSSA *ver* Tyva, Respublika
557 V15 **Tuvuca** ***ant.*** Tuvutha. *isla* Islas Lau, E Fiyi
Tuvutha *ver* Tuvuca
427 P9 **Ṭuwayq, Jabal** *cordillera* C Arabia Saudita
418 H13 **Ṭuwayyil ash Shihāq** *desierto* S Jordania
47 U16 **Tuxford** Saskatchewan, S Canadá
146 L14 **Tuxpán** Jalisco, C México
146 J12 **Tuxpán** Nayarit, C México
147 Q12 **Tuxpán** ***var.*** Tuxpán de Rodríguez Cano. Veracruz, E México
Tuxpán de Rodríguez Cano *ver* Tuxpán
147 R15 **Tuxtepec** ***var.*** San Juan Bautista Tuxtepec. Oaxaca, S México
147 U16 **Tuxtla** ***var.*** Tuxtla Gutiérrez. Chiapas, SE México
Tuxtla *ver* San Andrés Tuxtla
Tuxtla Gutiérrez *ver* Tuxtla
Tuy *ver* Tui
502 M13 **Tuy Hoa** Binh Thuận, S Vietnam
502 L15 **Tuy Hoa** Phu Yên, S Vietnam
Tuyama *ver* Tsuyama
502 K9 **Tuyên Quang** Tuyên Quang, N Vietnam
391 U5 **Tuymazy** Respublika Bashkortostan, O Federación Rusa
430 L6 **Tūysarkān** ***var.*** Tuisarkan, Tuyserkān. Hamadān, O Irán
Tuyserkān *ver* Tūysarkān
443 Q10 **Tuytepa** ***Rus.*** Toytepa. Toshkent Wiloyati, E Uzbekistán
439 W16 **Tuyuk** ***Kaz.*** Tuyyq. Taldykorgan, SE Kazajstán
Tuyyq *ver* Tuyuk
383 Q15 **Tuzha** Kirovskaya Oblast', NO Federación Rusa
414 I14 **Tuz** *lago* C Turquía
419 T5 **Tūz Khurmātū** N Irak
351 K17 **Tuzi** Montenegro, SO Yugoslavia
350 I11 **Tuzla** NE Bosnia-Herzegovina
367 N15 **Tuzla** Constanța, SE Rumania
415 T12 **Tuzluca** Kars, NE Turquía
300 J20 **Tvååker** Halland, S Suecia
300 F17 **Tvedestrand** Aust-Agder, S Noruega
382 J16 **Tver'** ***ant.*** Kalinin. Tverskaya Oblast', O Federación Rusa
390 I15 **Tverskaya Oblast'** *provincia* O Federación Rusa
382 I15 **Tvertsa** *río* O Federación Rusa
346 H13 **Twardogóra** ***Alem.*** Festenberg. Wrocław, SO Polonia
306 K13 **Tweed** *río* Inglaterra/Escocia, RU
50 J14 **Tweed** Ontario, SE Canadá
535 V3 **Tweed Heads** Nueva Gales del Sur, SE Australia
310 O7 **Tweede-Exloërmond** Drenthe, NE Países Bajos
310 M11 **Twello** Gelderland, E Países Bajos
127 W15 **Twentynine Palms** California, O EEUU
119 O12 **Twin, Picos** *monte* Idaho, NO EEUU
95 P9 **Twin Buttes** *embalse* Texas, SO EEUU
119 O15 **Twin Falls** Idaho, NO EEUU
139 N13 **Twin Hills** Alaska, EEUU
47 O11 **Twin Lakes** Alberta, O Canadá
107 S5

187 K19 **Uberlândia** Minas Gerais, SE Brasil
319 H24 **Überlingen** Baden-Württemberg, S Alemania
259 U16 **Ubiaja** Edo, S Nigeria
179 H17 **Ubinas** *volcán* S Perú
330 K3 **Ubiña, Peña** *monte* NO España
Ubol Rajadhani/Ubol Ratchathani *ver* Ubon Ratchathani
502 I11 **Ubolratna** *embalse* C Tailandia
502 K12 **Ubon Ratchathani** *var.* Muang Ubon, Ubol Rajadhani, Ubol Ratchathani, Udon Ratchathani. Ubon Ratchathani, E Tailandia
371 L20 **Ubort'** *Biel.* Ubarts'. *río* Bielorrusia/Ucrania *ver también* Ubarts'
330 K15 **Ubrique** Andalucía, S España
490 F5 **Ubsu** *var.* Ozero Ubsu-Nur, Uvs Nuur. *lago* Mongolia/Federación Rusa
Ubsu-Nur, Ozero *ver* Ubsu, Lago
267 M18 **Ubundu** Haut-Zaïre, C Rep. Democrática del Congo
415 X11 **Ucar** *Rus.* Udzhary. C Azerbaiyán
178 G13 **Ucayali** *of.* Departamento de Ucayali. *departamento* E Perú
178 F10 **Ucayali** *río* C Perú
Uccle *ver* Ukkel
442 J13 **Uch-Adzhi** *Turkm.* Üchajy. Maryyskiy Velayat, C Turkmenistán
Üchajy *ver* Uch-Adzhi
391 X4 **Uchaly** Respublika Bashkortostan, O Federación Rusa
439 W13 **Ucharal** *Kaz.* Üsharal. Taldykorgan, E Kazajstán
498 B11 **Uchinoura** Kagoshima, Kyūshū, SO Japón
111 R4 **Uchiura** *Jap.* Uchiura-wan *bahía* NO Océano Pacífico
Uchkuduk *ver* Uchquduq
Uchkurghan *ver* Uchqŭrgon
442 K8 **Uchquduq** *Rus.* Uchkuduk. Nawoiy Wiloyati, N Uzbekistán
443 S9 **Uchqŭrgon** *Rus.* Uchkurghan. Namangan Wiloyati, E Uzbekistán
Uchsay *ver* Uchsoy
442 G6 **Uchsoy** *Rus.* Uchsay. Qoraqalpoghiston Respublikasi, NO Uzbekistán
442 D10 **Uchtagan, Desierto de** *Turkm.* Uchtagan Gumy *Rus.* Uchtagan Peski *desierto* NO Turkmenistán
Uchtagan Gumy *ver* Uchtagan, Desierto de
Uchtagan Peski *ver* Uchtagan, Desierto de
379 S14 **Uchur** *río* E Federación Rusa
318 O10 **Uckermark** *región histórica* E Alemania
46 K17 **Ucluelet** Isla Vancouver, Columbia Británica, SO Canadá
366 L6 **Ucrania** *of.* Ucrania, *Rus.* Ukraina, *Ucr.* Ukrayina; *ant.* RSS de Ucrania, Ukrainskaya SSR *estado república* SE Europa
379 N15 **Uda** *río* S Federación Rusa
379 T14 **Uda** *río* E Federación Rusa
379 O12 **Udachnyy** Respublika Saja (Yakutiya), NE Federación Rusa
467 G21 **Udagamandalam** *var.* Udhagamandalam; *ant.* **Ootacamund.** Tamil Nādu, SO India
462 F14 **Udaipur** *ant.* Oodeypore. Rājasthān, N India
Udayadhani *ver* Uthai Thani
431 N16 **'Udayd, Bahía al** *var.* Khor al Udeid. *ensenada* Qatar/Arabia Saudita
350 D11 **Udbina** Zadar-Knin, C Croacia
300 I18 **Uddevalla** Göteborg och Bohus, S Suecia
Uddjaur *ver* Uddjaure
295 H13 **Uddjaure** *var.* Uddjaur. *lago* N Suecia
Uddeid, Khor al *ver* 'Udayd, Khawr al
311 K14 **Uden** Brabante del Norte, SE Países Bajos
Uden *ver* Udenhout
311 J14 **Udenhout** *var.* Uden. Brabante del Norte, S Países Bajos
467 H14 **Udgīr** Mahārāshtra, C India
Udhagamandalam *ver* Udagamandalam
462 H6 **Udhampur** Jammu y Cachemira, NO India
419 X14 **'Udhaybah, 'Uqlat al** *pozo* S Irak
334 J7 **Udine** *ant.* Utina. Friuli-Venecia Giulia, NE Italia
Udipi *ver* Udupi
Udmurtia *ver* Udmurtskaya Respublika
391 S2 **Udmurtskaya Respublika** *Esp.* Udmurtia. *república autónoma* NO Federación Rusa
382 J15 **Udomlya** Tverskaya Oblast', O Federación Rusa
Udon Ratchathani *ver* Ubon Ratchathani
502 J11 **Udon Thani** *var.* Ban Mak Khaeng, Udorndhani. Udon Thani, N Tailandia
Udorndhani *ver* Udon Thani
556 H13 **Udot** *atolón* Islas Chuuk, C Micronesia
379 T14 **Udskaya, Golfo de** *Rus.* Udskaya Guba *bahía* E Federación Rusa
467 E19 **Udupi** *var.* Udipi. Karnātaka, SO India
Udzhary *ver* Ucar
512 Q9 **Uebonti** *Ind.* Teluk Uebonti, *bahía* Sulawesi, C Indonesia
318 O9 **Uecker** *río* NE Alemania
318 P9 **Ueckermünde** Mecklemburgo-Pomerania Anterior, NE Alemania
498 L9 **Ueda** *var.* Uyeda. Nagano, Honshū, S Japón
267 L16 **Uele** *var.* Welle. *río* NE Rep. Democrática del Congo
Uele (curso superior) *ver* Uolo, Río, Guinea Ecuatorial/Gabón
Uele (curso superior) *ver* Kibali, Rep. Democrática del Congo
379 X6 **Uelen** Chukotskiy Avtonomnyy Okrug, NE Federación Rusa
318 J11 **Uelzen** Baja Sajonia, N Alemania
498 I10 **Ueno** Mie, Honshū, SO Japón
391 V4 **Ufa** Respublika Bashkortostan, O Federación Rusa
391 V4 **Ufa** *río* O Federación Rusa
442 A10 **Ufra** Balkanskiy Velayat, NO Turkmenistán
279 C18 **Ugab** *río* C Namibia
370 D8 **Ugāle** Ventspils, NO Letonia
275 F17 **Uganda** *of.* República de Uganda. *estado república* E África
418 G4 **Ugarit** *Ar.* Ra's Shamrah. *ciudad antigua* Al Lādhiqīyah, NO Siria
139 O14 **Ugashik** Alaska, EEUU
335 Q19 **Ugento** Puglia, SE Italia
331 O15 **Ugíjar** Andalucía, S España
323 T11 **Ugine** Saboya, E Francia
379 V15 **Uglegorsk** Isla Sajalin, Sajalinskaya Oblast', SE Federación Rusa
383 V13 **Ugleural'skiy** Permskaya Oblast', NO Federación Rusa
382 L15 **Uglich** Yaroslavskaya Oblast', O Federación Rusa
382 I14 **Uglovka** *var.* Okulovka. Novgorodskaya Oblast', O Federación Rusa
379 W8 **Ugol'nyye Kopi** Chukotskiy Avtonomnyy Okrug, NE Federación Rusa
390 I4 **Ugra** *río* O Federación Rusa
443 V9 **Ugyut** Narynskaya Oblast', C Kirguizistán
347 H19 **Uherské Hradiště** *Alem.* **Ungarisch-**Hradisch. Jižní Morava, SE República Checa
347 H19 **Uherský Brod** *Alem.* Ungarisch-Brod. Jižní Morava, SE República Checa
347 B17 **Úhlava** *Alem.* Angel. *río* O República Checa
Uhorshchyna *ver* Hungría
115 T13 **Uhrichsville** Ohio, N EEUU
Uhuru Peak *ver* Kilimanjaro
306 G8 **Uig** N Escocia, RU
278 B10 **Uíge** *Port.* Carmona, Vila Marechal Carmona. Uíge, NO Angola
278 B10 **Uíge** *provincia* N Angola
559 O10 **Uiha** *isla* Islas Ha'apai, C Tonga
556 I13 **Uijec** *isla* Chuuk, C Micronesia
491 X14 **Ŭijŏngbu** *Jap.* Giseifu. NO Corea del Sur
438 H10 **Uil** *Kaz.* Oyyl. Aktyubinsk, O Kazajstán
438 H10 **Uil** *Kaz.* Oyyl. *río* O Kazajstán
134 M3 **Uinta, Montes** *cordillera* Utah, O EEUU
279 C18 **Uis** Erongo, NO Namibia
279 I25 **Uitenhage** Eastern Cape, S República de Sudáfrica
310 H9 **Uitgeest** Holanda Septentrional, O Países Bajos
310 I11 **Uithoorn** Holanda Septentrional, C Países Bajos
310 O4 **Uithuizen** Groninga, NE Países Bajos
310 O4 **Uithuizermeeden** Groninga, NE Países Bajos
557 R4 **Ujae** *var.* Wūjae. *atolón* Islas Ralik, O Islas Marshall
Ujain *ver* Ujjain
347 I16 **Ujazd** Opole, SO Polonia
Új-Becse *ver* Novi Bečej
Ujda *ver* Oujda
557 O4 **Ujelang** *var.* Wujlān. *atolón* Islas Ralik, O Islas Marshall
347 N21 **Újfehértó** Szabolcs-Szatmár-Bereg, E Hungría
Újgradiska *ver* Nova Gradiška
498 I10 **Uji** *var.* Uzi. Kyōto, Honshū, SO Japón
499 U8 **Uji-guntō** *Jap.* Uji-guntō *isla* Islas Ryukyu, SO Japón
275 E21 **Ujiji** Kigoma, O Tanzania
466 G10 **Ujjain** *ant.* Ujain. Madhya Pradesh, C India
Újlak *ver* Ilok
'Ujmān *ver* 'Ajmān
Újmoldova *ver* Moldova Nouă
Újszentanna *ver* Sântana
383 S9 **Ujta** Respublika Komi, NO Federación Rusa
Ujung Salang *ver* Phuket
512 P13 **Ujungpandang** *var.* Macassar, Makassar; *ant.* Makasar. Sulawesi, C Indonesia
Újvidék *ver* Novi Sad
466 E11 **Ukāi** *embalse* O India
275 G19 **Ukara** *isla* N Tanzania
'Ukash, Wādī *ver* 'Akāsh, Wādī
275 F19 **Ukerewe** *isla* N Tanzania
419 S9 **Ukhaydhīr** C Irak
463 X13 **Ukhrul** Manipur, NE India
126 L6 **Ukiah** California, O EEUU
118 K12 **Ukiah** Oregón, NO EEUU
311 G18 **Ukkel** *Fr.* Uccle. Bruselas, C Bélgica
370 G13 **Ukmergė** *Pol.* Wiłkomierz. Ukmergė, C Lituania
Ukraina/Ukrainskaya S.S.R/Ukrayina *ver* Ucrania
278 B13 **Uku** Cuanza Sur, NO Angola
498 B8 **Uku** *isla* Islas Gotō, SO Japón
279 F20 **Ukwi** Kgalagadi, SO Botswana
370 M13 **Ula** *Rus.* Ulla. Vitsyebskaya Voblasts', N Bielorrusia
414 C16 **Ula** Muğla, SO Turquía
370 M13 **Ula** *Rus.* Ulla. *río* N Bielorrusia
Ulaanbaatar *ver* Ulan-Bator
491 N8 **Ulaan-Ereg** Hentiy, E Mongolia
490 E5 **Ulaangom** Uvs, NO Mongolia
490 E7 **Ulaantolgoy** Hovd, O Mongolia
490 I8 **Ulaan-Uul** Bayanhongor, C Mongolia
491 O10 **Ulaan-Uul** Dornogovi, SE Mongolia
479 R10 **Ulan** Qinghai, C China
490 L7 **Ulan-Bator** *Mong.* Ulaanbaatar. *capital de estado* (Mongolia) Töv, C Mongolia
490 L13 **Ulan Buh** *desierto* N China
391 Q14 **Ulan Jol** Respublika Kalmykiya, SO Federación Rusa
379 O16 **Ulan-Ude** *ant.* Verjneudinsk. Respublika Buryatiya, S Federación Rusa
479 N12 **Ulan Ul** *lago* C China
Ulanhad *ver* Chifeng
491 T8 **Ulanhot** Nei Mongol Zizhiqu, N China
490 M13 **Ulansuhai** *lago* N China
547 Z16 **Ulawa** *isla* SE Islas Salomón
418 J7 **'Ulayyānīyah, Bi'r al** *var.* Al Hilbeh. *pozo* S Siria
379 T14 **Ul'banski, Golfo** *estrecho* E Federación Rusa
Ulbo *ver* Olib
351 J18 **Ulcinj** Montenegro, SO Yugoslavia
491 O7 **Uldz** Hentiy, NE Mongolia
Uleåborg *ver* Oulu
Uleälv *ver* Oulujoki
300 G16 **Ulefoss** Telemark, S Noruega
Uleträsk *ver* Oulujärvi
351 L19 **Ulëz** *var.* Ulëza. Dibër, C Albania
Ulëza *ver* Ulëz
300 F22 **Ulfborg** Ringkøbing, O Dinamarca
310 N13 **Ulft** Gelderland, E Países Bajos
490 G7 **Uliastay** Dzavhan, O Mongolia
556 G7 **Ulimang** Babeldaob, N Palau
556 A14 **Ulithi** *atolón* Islas Carolinas, O Micronesia
350 N10 **Uljma** Serbia, NE Yugoslavia
438 L11 **Ul'kayak** *Kaz.* Ölkeyek. *río* C Kazajstán
439 Q7 **Ul'ken-Karoy** *lago* N Kazajstán
Ülkenözen *ver* Bol'shoy Uzen'
Ülkenqobda *ver* Bol'shaya Jobda
330 G3 **Ulla** *río* NO España
Ulla *ver* Ula
535 S10 **Ulladulla** Nueva Gales del Sur, SE Australia
463 T14 **Ullapara** Rajshahi, O Bangladesh
306 H7 **Ullapool** N Escocia, RU
300 J20 **Ullared** Halland, S Suecia
331 T7 **Ulldecona** Cataluña, NE España
295 I9 **Ullsfjorden** *fiordo* N Noruega
307 K15 **Ullswater** *lago* NO Inglaterra, RU
319 I22 **Ulm** Baden-Württemberg, S Alemania
119 R8 **Ulm** Montana, NO EEUU
535 V5 **Ulmarra** Nueva Gales del Sur, SE Australia
366 K13 **Ulmeni** Buzău, C Rumania
366 K14 **Ulmeni** Călăraşi, S Rumania
154 L7 **Ulmukhuás** Región Autónoma Atlántico Norte, NE Nicaragua
556 D5 **Ulong** *var.* Aulong. *isla* Islas Palau, N Palau
279 N14 **Ulonguè** *var.* Ulongwé. Tete, NO Mozambique
Ulongwé *ver* Ulonguè
300 K19 **Ulricehamn** Älvsborg, S Suecia
310 N5 **Ulrum** Groninga, NE Países Bajos
491 Z16 **Ulsan** *Jap.* Urusan. SE Corea del Sur
299 D10 **Ulsteinvik** Møre og Romsdal, S Noruega
307 D15 **Ulster** *comunidad autónoma* Irlanda del Norte, RU/Irlanda
512 S5 **Ulu** Isla Siau, N Indonesia
379 R13 **Ulu** Respublika Saja (Yakutiya), NE Federación Rusa
439 O12 **Ulu Tau, Montes** *cordillera* C Kazajstán
154 H5 **Ulúa** *río* NO Honduras
414 D12 **Ulubat** *lago* NO Turquía
414 E12 **Uludağ** *monte* NO Turquía
Ulugh Muztag *ver* Muztag Feng
478 D7 **Ulugqat** Xinjiang Uygur Zizhiqu, O China
414 J16 **Ulukışla** Niğde, S Turquía
556 F15 **Ulul** *isla* Islas Carolinas, C Micronesia
279 L22 **Ulundi** KwaZulu/Natal, E República de Sudáfrica
478 M3 **Ulungur He** *río* NO China
478 K2 **Ulungur** *lago* NO China
531 P8 **Uluru** *var.* Ayers Rock. *monte* Territorio del Norte , C Australia
557 Y13 **Ulveah** *var.* Lopevi. *isla* C Vanuatu
307 K16 **Ulverston** NO Inglaterra, RU
535 O16 **Ulverstone** Tasmania, SE Australia
299 D13 **Ulvik** Hordaland, S Noruega
296 J18 **Ulvila** Turku-Pori, SO Finlandia
Ul'yanovsk *ver* Simbirsk
367 O8 **Ulyanivka** *Rus.* Ul'yanovka. Kirovohrads'ka Oblast', C Ucrania
Ul'yanovka *ver* Ulyanivka
391 Q5 **Ul'yanovskaya Oblast'** *provincia* O Federación Rusa
439 S10 **Ul'yanovskiy** Karaganda, C Kazajstán
Ul'yanovskiy Kanal *ver* Ul'yanow, Canal
442 M13 **Ul'yanow, Canal** *Turkm.* Ul'yanow Kanali *Rus.* Ul'yanovskiy Kanal. *canal* Turkmenistán/Uzbekistán
Ulyshylanshyq *ver* Uly-Zhylanshyk
102 H6 **Ulysses** Kansas, C EEUU
379 P15 **Ulyunjan** Respublika Buryatiya, S Federación Rusa
439 N11 **Uly-Zhylanshyk** *Kaz.* Ulyshylanshyq. *río* C Kazajstán
Um Ruwāba *ver* Umm Ruwaba
350 A9 **Umag** *It.* Umago. Istra, NO Croacia
Umago *ver* Umag
556 I13 **Uman** *atolón* Islas Chuuk, C Micronesia
367 O7 **Uman'** *Rus.* Uman. Cherkas'ka Oblast', C Ucrania
147 W12 **Umán** Yucatán, SE México
'Umān, Khalīj *ver* Omán, Golfo de
'Umān, Salṭanat *ver* Omán
Umanak/Umanaq *ver* Uummannaq
513 Ww12 **Umari** Irian Jaya, E Indonesia
466 K10 **Umaria** Madhya Pradesh, C India
451 R16 **Umarkot** Sind, SE Pakistán
557 X5 **Umatac** SO Guam
557 X5 **Umatac** *bahía* SO Guam
419 S6 **Umayqah** C Irak
382 J5 **Umba** Murmanskaya Oblast', NO Federación Rusa
418 I8 **Umbāshī, Khirbat al** *ruinas* As Suwaydā', S Siria
274 A12 **Umbelasha** *río* O Sudán
334 H12 **Umbertide** Umbría, C Italia
195 B17 **Umberto** *var.* Humberto. Santa Fe, C Argentina
546 K11 **Umboi** *var.* Isla Rooke. *isla* C PNG
382 J4 **Umbozero** *lago* NO Federación Rusa
334 H13 **Umbría** *región* C Italia
Umbro-Marchigiano, Appennino *ver* Apeninos de Umbría
296 J16 **Umeå** Västerbotten, N Suecia
296 H14 **Umeälven** *río* N Suecia
139 Q5 **Umiat** Alaska, EU
279 K23 **Umlazi** KwaZulu/Natal, E República de Sudáfrica
419 X10 **Umm al Baqar, Lago** *var.* Birkat ad Dawaymah. *manantial* S Irak
427 U12 **Umm al Ḥayt, Wādī** *var.* Wādī Amilḥayt. *río estacional* SO Omán
Umm al Qaiwain *ver* Umm al Qaywayn
431 R15 **Umm al Qaywayn** *var.* Umm al Qaiwain. Umm al Qaywayn, NE EEUU
419 Q5 **Umm al Tūz** C Irak
418 J3 **Umm 'Āmūd** Ḥalab, N Siria
427 Y10 **Umm ar Ruṣāṣ** *var.* Umm Ruṣayṣ. O Omán
427 V9 **Umm az Zumūl** *oasis* E Arabia Saudita
274 A9 **Umm Buru** Western Darfur, O Sudán
274 A12 **Umm Dafag** Southern Darfur, O Sudán
Umm Durmān *ver* Omdurman
418 F9 **Umm el Fahm** Haifa, N Israel
274 F9 **Umm Inderab** Northern Kordofan, C Sudán
274 C10 **Umm Keddada** Northern Darfur, O Sudán
426 J7 **Umm Lajj** Tabūk, O Arabia Saudita
418 L10 **Umm Maḥfur** *río* N Jordania
419 Y13 **Umm Qaṣr** SE Irak
Umm Ruṣayṣ *ver* Umm ar Ruṣāṣ
274 F11 **Umm Ruwaba** *var.* Umm Ruwābah, Um Ruwāba. Northern Kordofan, C Sudán
Umm Ruwābah *ver* Umm Ruwaba
431 N16 **Umm Sa'īd** *var.* Musay'īd. S Qatar
418 K10 **Umm Ṭuways, Wādī** *curso de agua estacional* N Jordania
427 X9 **Ummas Samīn** *salar* C Omán
138 J17 **Umnak** *isla* Islas Aleutianas, Alaska, EEUU
118 F13 **Umpqua** *río* Oregón, NO EEUU
278 D13 **Umpulo** Bié, C Angola
419 Y10 **Umr Sawān, Hawr** *lago* S Irak
466 I12 **Umred** Mahārāshtra, C India
Umtali *ver* Mutare
279 J24 **Umtata** Eastern Cape, SE República de Sudáfrica
259 V17 **Umuahia** Abia, SO Nigeria
194 H10 **Umuarama** Paraná, S Brasil
Umvuma *ver* Mvuma
279 K18 **Umzingwani** *río* S Zimbabwe
543 I16 **Una** *monte* Isla Sur, NZ
350 D11 **Una** *río* Bosnia-Herzegovina/Croacia
350 E12 **Unac** *río* O Bosnia-Herzegovina
78 I10 **Unadilla** *río* Nueva York, NE EEUU
91 T6 **Unadilla** Georgia, SE EEUU
187 L18 **Unaí** Minas Gerais, SE Brasil
139 N10 **Unalakleet** Alaska, EEUU
138 K17 **Unalaska** *isla* Islas Aleutianas, Alaska, EEUU
278 N13 **Unango** Niassa, N Mozambique
Unao *ver* Unnāo
295 L12 **Unari** Lappi, N Finlandia
427 O6 **'Unayzah** *var.* Anaiza. Al Qaṣīm, C Arabia Saudita
418 L10 **'Unayzah, Yébel** *monte* Jordania/Arabia Saudita
Unci *ver* Almería
179 K19 **Uncía** Potosí, C Bolivia
135 P6 **Uncompahgre, Meseta** *llanura* Colorado, C EEUU
135 Q7 **Uncompahgre** *pico* Colorado, C EEUU
300 L17 **Unden** *lago* S Suecia
106 M4 **Underwood** Dakota del Norte, N EEUU
513 Uu11 **Undur** Isla Ceram, E Indonesia
546 M11 **Unea** *isla* C PNG
390 H6 **Unecha** Bryanskaya Oblast', O Federación Rusa
139 N16 **Unga** Isla Unga, Alaska, EEUU
Ungaria *ver* Hungría
535 P8 **Ungarie** Nueva Gales del Sur, SE Australia
Ungarisch-Brod *ver* Uherský Brod
Ungarisches Erzgebirge *ver* Metálicos Eslovacos, Montes
Ungarisch-Hradisch *ver* Uherské Hradiště
Ungarn *ver* Hungría
58 M4 **Ungava** *bahía* Québec, E Canadá
58 J2 **Ungava** *península* Québec, SE Canadá
Ungeny *ver* Ungheni
366 M9 **Ungheni** *Rus.* Ungeny. O Moldavia
Unguja *ver* Zanzíbar
Üngüz Angyrsyndaky Garagum *ver* Zaungukskiye Garagumy
442 H11 **Unguz, Pantano Salino de la Depresión de** *marismas saladas* C Turkmenistán
Ungvár *ver* Užhhorod
194 I12 **União da Vitória** Paraná, S Brasil
347 G17 **Uničov** *Alem.* Mährisch-Neustadt. Severní Morava, E República Checa
346 J12 **Uniejów** Konin, C Polonia
350 A11 **Unije** *isla* O Croacia
138 L16 **Unimak** *isla* Islas Aleutianas, Alaska, EEUU
138 L16 **Unimak, Paso de** *estrecho* Islas Aleutianas, Alaska, EEUU
195 B25 **Unión** *bahía* E Argentina
159 Y15 **Union** *isla* S San Vicente y las Granadinas
83 Q11 **Union** Carolina del Sur, SE EEUU
103 W5 **Union** Missouri, C EEUU
118 L12 **Union** Oregón, NO EEUU
83 R6 **Union** Virginia Occidental, NE EEUU
198 J12 **Unión** San Luis, C Argentina
174 L7 **Unión, La** Nariño, SO Colombia
154 H8 **Unión, La** La Unión, SE El Salvador
154 I6 **Unión, La** Olancho, C Honduras
146 M15 **Unión, La** Guerrero, S México
147 Y14 **Unión, La** Quintana Roo, E México
331 S13 **Unión, La** Murcia, SE España
174 C13 **Unión, La** Barinas, C Venezuela
154 B10 **Unión, La** *departamento* E El Salvador
115 Q13 **Union City** Indiana, N EEUU
115 Q10 **Union City** Michigan, N EEUU
78 C12 **Union City** Pennsylvania, NE EEUU
82 G8 **Union City** Tennessee, S EEUU
118 G14 **Union Creek** Oregón, NO EEUU
146 K13 **Unión de Tula** Jalisco, SO México
114 M9 **Union Grove** Wisconsin, N EEUU
91 Q6 **Union Springs** Alabama, S EEUU
279 G25 **Uniondale** Western Cape, SO República de Sudáfrica
82 H6 **Uniontown** Kentucky, S EEUU
78 C16 **Uniontown** Pennsylvania, NE EEUU
103 T1 **Unionville** Missouri, C EEUU
United Provinces *ver* Uttar Pradesh
382 J10 **Unitsa** Respublika Kareliya, NO Federación Rusa
47 S15 **Unity** Saskatchewan, S Canadá
Unity State *ver* Wahda
103 X4 **University City** Missouri, C EEUU
557 X13 **Unmet** Malekula, C Vanuatu
319 F15 **Unna** Renania del Norte-Westfalia, O Alemania
462 L12 **Unnāo** *ant.* Unao. Uttar Pradesh, N India
557 Y15 **Unpongkor** Erromango, S Vanuatu
Unruhstadt *ver* Kargowa
306 M1 **Unst** *isla* NE Escocia, RU
319 K16 **Unstrut** *río* C Alemania
Unterdrauburg *ver* Dravograd
Unterlimbach *ver* Lendava
318 O10 **Unternecker** *lago* NE Alemania
319 L23 **Unterschleissheim** Baviera, SE Alemania
319 H24 **Untersee** *lago* Alemania/Suiza
342 F9 **Unterwalden** *cantón* C Suiza
175 N12 **Unturán, Sierra de** *cordillera* Brasil/Venezuela
479 N11 **Unuli Horog** Qinghai, O China
414 M11 **Ünye** Ordu, O Turquía
Unza *ver* Unzha
383 O14 **Unzha** *var.* Unza. *río* NO Federación Rusa
267 E17 **Uolo, Río** *var.* Eyo (curso inferior), Mbini, Uele (curso superior), Woleu; *ant.* Benito. *río* Guinea Ecuatorial/Gabón
175 Q10 **Uonán** Bolívar, SE Venezuela
487 T12 **Uotsuri-shima** *isla* China/Japón/Taiwán
498 K9 **Uozu** Toyama, Honshū, SO Japón
154 L12 **Upala** Alajuela, NO Costa Rica
175 P7 **Upata** Bolívar, E Venezuela
267 M23 **Upemba** *lago* SE República Democrática del Congo
571 O12 **Upernavik** *var.* Upernivik. C Groenlandia
Upernivik *ver* Upernavik
279 F22 **Upington** Northern Cape, O República de Sudáfrica
Uplands *ver* Ottawa
306 I13 **Uplands Meridionales** *cordillera* S Escocia, RU
559 O10 **Upolu** *isla* SE Samoa Occidental
138 G11 **Upolu, Punta** *cabo* Hawai, EEUU, C Océano Pacífico
127 Q1 **Upper** *lago* California, O EEUU
Upper Bann *ver* Bann
50 M13 **Upper Canadá Village** *lugar turístico* Ontario, SE Canadá
78 I16 **Upper Darby** Pennsylvania, Dakota del Norte, N EEUU
106 L2 **Upper Des Lacs, Lake** *embalse* NE EEUU
543 L14 **Upper Hutt** Wellington, Isla Norte, NZ
107 X11 **Upper Iowa** *río* Iowa, C EEUU
118 H15 **Upper Klamath** *lago* Oregón, NO EEUU
126 M6 **Upper Lake** California, O EEUU
46 K9 **Upper Liard** Territorio del Yukon, O Canadá
307 E16 **Upper Lough Erne** *lago* SO Irlanda del Norte, RU
274 F12 **Upper Nilo** *estado* E Sudán
107 T3 **Upper Red** *lago* Minnesota, N EEUU
115 S12 **Upper Sandusky** Ohio, N EEUU
300 O15 **Upplandsväsby** *var.* Upplands Väsby. Estocolmo, C Suecia
300 O15 **Uppsala** Uppsala, C Suecia
300 O14 **Uppsala** *condado* C Suecia
138 J12 **Upright** *cabo* Isla Saint Matthew, Alaska, EEUU
82 K6 **Upton** Kentucky, S EEUU
119 Y13 **Upton** Wyoming, C EEUU
427 N7 **'Uqlat aṣ Ṣuqūr** Al Qaṣīm, O Arabia Saudita
Uqturpan *ver* Wushi
174 C7 **Urabá** *golfo* NO Colombia
Uracas *ver* Farallón de Pájaros
490 M13 **Urad Qianqi** *var.* Xishanzui. Nei Mongol Zizhiqu, N China
Uradar'ya *ver* Ŭradaryo
443 N13 **Ŭradaryo** *Rus.* Uradar'ya. *río* S Uzbekistán
498 D10 **Uraga** *Jap.* Uraga-suidō *estrecho* S Japón
499 T5 **Urahoro** Hokkaidō, NE Japón
499 S5 **Urakawa** Hokkaidō, NE Japón
391 X6 **Ural** *Kaz.* Zayyq. *río* Kazajstán/Federación Rusa
391 W5 **Urales, Montes** *var.* Ural'skiy Jrebet, Ural'skiye Gory. *cordillera* Kazajstán/Federación Rusa
383 V13 **Urales Centrales** *cordillera* NO Federación Rusa
391 W6 **Urales Meridionales** *Rus.* Yuzhnyy Ural. *cordillera* O Federación Rusa
383 W5 **Urales Polares** *cordillera* NO Federación Rusa
383 V9 **Urales Septentrionales, Montes** *Rus.* Severnyye Uvaly *cordillera* NO Federación Rusa
Ural'skaya Oblast' *ver* Zapadnyy Kazajstán
Ural'skiy Jrebet *ver* Urales, Montes
Ural'skiye Gory *ver* Urales, Montes
535 T6 **Uralla** Nueva Gales del Sur, SE Australia
418 I3 **Urām aṣ Ṣughrá** Ḥalab, N Siria
535 P10 **Urana** Nueva Gales del Sur, SE Australia
535 V6 **Uranga** Nueva Gales del Sur, SE Australia
47 S10 **Uranium City** Saskatchewan, C Canadá
186 F10 **Uraricoera** Roraima, N Brasil
Ura-Tyube *ver* Ŭroteppa
498 M11 **Urawa** Saitama, Honshū, S Japón
379 H13 **Uray** Janty-Mansiyskiy Avtonomnyy Okrug, C Federación Rusa
427 R7 **'Uray'irah** Ash Sharqīyah, E Arabia Saudita
114 M13 **Urbana** Illinois, N EEUU
115 R13 **Urbana** Ohio, N EEUU
174 L8 **Urbana, La** Bolívar, C Venezuela
107 V14 **Urbandale** Iowa, C EEUU
334 I11 **Urbania** Marche, C Italia
513 Uu8 **Urbinasopon** Irian Jaya, E Indonesia
334 I11 **Urbino** Marche, C Italia
179 H16 **Urcos** Cuzco, S Perú
438 D10 **Urda** Zapadnyy Kazajstán, O Kazajstán
331 N10 **Urda** Castilla-La Mancha, C España
490 E7 **Urdgol** Hovd, O Mongolia
Urdunn *ver* Jordania
439 X12 **Urdzhar** *Kaz.* Ŭrzhar. Semey, E Kazajstán
307 L16 **Ure** *río* N Inglaterra, RU
371 K18 **Urechcha** *Rus.* Urech'ye. Minskaya Voblasts', S Bielorrusia
Urech'ye *ver* Urechcha
391 P2 **Uren'** Nizhegorodskaya Oblast', O Federación Rusa
379 K11 **Urengoy** Yamalo-Nenetskiy Avtonomnyy Okrug, N Federación Rusa
542 K10 **Urenui** Taranaki, Isla Norte, NZ
557 X11 **Ureparapara** *isla* Isla Banks, N Vanuatu
146 G5 **Ures** Sonora, NO México
Urfa *ver* Şanlıurfa
442 H9 **Urganch** *Rus.* Urgench; *ant.* Novo-Urgench. Jorazm Wiloyati, O Uzbekistán
Urgench *ver* Urganch
414 J14 **Ürgüp** Nevşehir, C Turquía
443 O12 **Urgut** Samarqand Wiloyati, C Uzbekistán
478 K3 **Urho** Xinjiang Uygur Zizhiqu, O China
462 G5 **Uri** Jammu y Cachemira, NO India
342 G9 **Uri** *cantón* C Suiza
174 F11 **Uribe** Meta, C Colombia
174 H4 **Uribia** La Guajira, N Colombia
366 G12 **Uricani** *Hung.* Hobicaurikány. Hunedoara, SO Rumania
179 M21 **Uriondo** Tarija, S Bolivia
146 I7 **Urique** Chihuahua, N México
146 I7 **Urique** *río* N México
178 E9 **Uritiyacu** *río* N Perú
439 N7 **Uritskiy** Kustanay, N Kazajstán
310 K8 **Urk** Flevoland, N Países Bajos
414 B14 **Urla** İzmir, O Turquía
366 K13 **Urlați** Prahova, SE Rumania
391 V4 **Urman** Respublika Bashkortostan, O Federación Rusa
443 P12 **Urmetan** O Tayikistán
Urmia *ver* Orūmīyeh
430 I3 **Urmia** *Iran.* Orūmīyeh; *var.* Rizaiyeh, Urmiyeh; *ant.* Reza'īyeh. Āżarbāyjān-e Bākhtarī, NO Irán
Urmiyeh *ver* Orūmīyeh
351 N17 **Uroševac** *Alb.* Ferizaj. Serbia, S Yugoslavia
443 P11 **Ŭroteppa** *Rus.* Ura-Tyube. NO Tayikistán
174 D8 **Urrao** Antioquía, O Colombia
Ursat'yevskaya *ver* Khowos
490 I11 **Urt** Ömnogovi, S Mongolia
391 X7 **Urtazym** Orenburgskaya Oblast', O Federación Rusa
179 K19 **Uru Uru** *lago* O Bolivia
187 K18 **Uruaçu** Goiás, C Brasil
146 M14 **Uruapán** *var.* Uruapán del Progreso. Michoacán de Ocampo, SO México
Uruapán del Progreso *ver* Uruapán
179 G15 **Urubamba** *cordillera* C Perú
179 G14 **Urubamba** *río* C Perú
186 G12 **Urucará** Amazonas, N Brasil
195 E16 **Uruguaiana** Rio Grande do Sul, S Brasil
Uruguai, Rio *ver* Uruguay
195 E15 **Uruguay** *var.* Rio Uruguai, Río Uruguay. *río* E América del Sur
195 E18 **Uruguay** *of.* República Oriental del Uruguay; *ant.* La Banda Oriental. *república* E América del Sur
Uruk *ver* Erech
Urumchi/Urumtsi *ver* Ürümqi
478 L5 **Ürümqi** *var.* Tihwa, Urumchi, Urumqi, Urumtsi, Wu-lu-k'o-mu-shi, Wu-lu-mu-ch'i; *ant.* Ti-hua. *capital de región autónoma* Xinjiang Uygur Zizhiqu, NO China
Urundi *ver* Burundi
557 Y3 **Uruno, Punta** *cabo* NO Guam
379 X15 **Urup** *isla* Islas Kuriles, SE Federación Rusa
427 P11 **'Uruq al Mawārid** *desierto* S Arabia Saudita
Urusan *ver* Ulsan
391 T5 **Urussu** Respublika Tatarstan, O Federación Rusa
542 K10 **Uruti** Taranaki, Isla Norte, NZ
175 P9 **Uruyén** Bolívar, SE Venezuela
451 O7 **Ūrūzgān** *var.* Oruzgān, Orūzgān. Urūzgān, C Afganistán
451 N6 **Urūzgān** *Per.* Orūzgān. *provincia* C Afganistán
499 T3 **Uryū-gawa** *río* Hokkaidō, NE Japón
499 T2 **Uryū** *Jap.* Uryū-ko. *lago* Hokkaidō, NE Japón
391 N8 **Uryupinsk** Volgogradskaya Oblast', SO Federación Rusa
Ūrzhar *ver* Urdzhar
383 R16 **Urzhum** Kirovskaya Oblast', NO Federación Rusa
366 K13 **Urziceni** Ialomița, SE Rumania
383 T6 **Usa** *río* NO Federación Rusa
371 L16 **Usa** *Rus.* Usa. *río* C Bielorrusia
498 D9 **Usa** Ōita, Kyūshū, SO Japón
414 E14 **Uşak** *ant.* Ushak. Uşak, O Turquía
414 D14 **Uşak** *var.* Ushak. *provinc

134 L3 **Utah** *lago* Utah, O EEUU
Utaidhani *ver* Uthai Thani
296 M14 **Utajärvi** Oulu, C Finlandia
Utamboni *ver* Mitemele, Río
510 G3 **Utara** *Ind.* Utara Selat *estrecho* Malasia peninsular
Utaradit *ver* Uttaradit
499 T3 **Utashinai** *var.* Utasinai. Hokkaidō, NE Japón
Utasinai *ver* Utashinai
135 V10 **Ute** *embalse* Nuevo México, SO EEUU
135 V9 **Ute Creek** *río* Nuevo México, SO EEUU
370 H12 **Utena** Utena, E Lituania
502 H12 **Uthai Thani** *var.* Muang Uthai Thani, Udayadhani, Utaidhani. Uthai Thani, O Tailandia
451 O15 **Uthal** Baluchistān, SO Pakistán
78 I10 **Utica** Nueva York, NE EEUU
331 R10 **Utiel** País Valenciano, E España
47 O13 **Utikuma** *lago* Alberta, O Canadá
154 I4 **Utila** *isla* Islas de la Bahía, N Honduras
Utina *ver* Udine
187 O17 **Utinga** Bahia, E Brasil
Utirik *ver* Utrik, Atolón
300 M22 **Utlängan** *isla* S Suecia
367 U11 **Utlyuts'kyy, Estuario de** *bahía* S Ucrania
498 C9 **Uto** Kumamoto, Kyūshū, SO Japón
300 P16 **Utö** Estocolmo, C Suecia
95 Q12 **Utopia** Texas, SO EEUU
310 J11 **Utrecht** *Lat.* Trajectum ad Rhenum. Utrecht, C Países Bajos
279 K22 **Utrecht** KwaZulu/Natal, E República de Sudáfrica
310 I11 **Utrecht** *provincia* C Países Bajos
330 K14 **Utrera** Andalucía, S España
557 U3 **Utrik** *var.* Utirik, Utrōk, Utrōnk. *atolón* Islas Ratak, N Islas Marshall
Utrōk/Utrōnk *ver* Utrik, Atolón
300 B16 **Utsira** *isla* SO Noruega
295 L8 **Utsjoki** *var.* Ohcejohka. Lappi, N Finlandia
499 N10 **Utsunomiya** *var.* Utunomiya. Tochigi, Honshū, S Japón
391 P13 **Utta** Respublika Kalmykiya, SO Federación Rusa
462 K11 **Uttar Pradesh** *ant.* United Provinces, United Provinces of Agra and Oudh. *estado* N India
502 H11 **Uttaradit** *var.* Utaradit. Uttaradit, N Tailandia
462 J8 **Uttarkāshi** Uttar Pradesh, N India
159 T5 **Utuado** C Puerto Rico
478 K3 **Utubulak** Xinjiang Uygur Zizhiqu, O China
139 N5 **Utukok River** *río* Alaska, EEUU
Utunomiya *ver* Utsunomiya
547 X9 **Utupua** *isla* Islas Santa Cruz, E Islas Salomón
438 G9 **Utva** *río* NO Kazajstán
556 B13 **Utwe** Kosrae, E Micronesia
556 B13 **Utwe Harbor** *puerto natural* Kosrae, E Micronesia
490 J7 **Uubulan** Arhangay, C Mongolia
370 G6 **Uulu** Pärnumaa, SO Estonia
571 N13 **Uummannaq** *var.* Umanak, Umanaq. C Groenlandia
570 L16 **Uummannarsuaq** *var.* Nunap Isua, *Dan.* Kap Farvel. *cabo* S Groenlandia
490 E4 **Üüreg** *lago* NO Mongolia
Uusikaarlepyy *ver* Nykarleby
296 J19 **Uusikaupunki** *Sue.* Nystad. Turku-Pori, SO Finlandia
296 L19 **Uusimaa** *Sue.* Nyland. *provincia* S Finlandia
174 J11 **Uvá** *río* E Colombia
391 S2 **Uva** Udmurtskaya Respublika, NO Federación Rusa
467 K25 **Uva Province** *provincia* SE Sri Lanka
351 L14 **Uvac** *río* O Yugoslavia
95 Q12 **Uvalde** Texas, SO EEUU
383 Q13 **Uvales Septentrionales** *Rus.* Severnyye Uvali. *montes* NO Federación Rusa
371 O18 **Uvaravichy** *Rus.* Uvarovichi. Homyel'skaya Voblasts', SE Bielorrusia
Uvarovichi *ver* Uvaravichy
391 N7 **Uvarovo** Tambovskaya Oblast', O Federación Rusa
378 I13 **Uvat** Tyumenskaya Oblast', C Federación Rusa
554 G12 **Uvea** *isla* N Wallis y Futuna
275 E21 **Uvinza** Kigoma, O Tanzania
267 O20 **Uvira** Sud Kivu, E República Democrática del Congo
490 E5 **Uvs** *provincia* NO Mongolia
498 E10 **Uwa** Ehime, Shikoku, SO Japón
498 E10 **Uwajima** *var.* Uwazima. Ehime, Shikoku, SO Japón
274 B5 **'Uwaynāt, Yébel al** *var.* Yébel Uweinat. *monte* Libia/Sudán
Uwazima *ver* Uwajima
Uweinat, Yébel *ver* 'Uwaynāt, Yébel al
513 Z14 **Uwimmerah, Sungai** *río* Irian Jaya, E Indonesia
50 H14 **Uxbridge** Ontario, S Canadá
Uxellodunum *ver* Issoudun
490 M15 **Uxin Qi** Nei Mongol Zizhiqu, N China
147 X12 **Uxmal** *ruinas* Yucatán, SE México
438 K15 **Uyaly** Qyzylorda, S Kazajstán
379 S11 **Uyandina** *río* NE Federación Rusa
379 M15 **Uyar** Krasnoyarskiy Kray, S Federación Rusa
490 L10 **Üydzen** Ömnogōvi, S Mongolia
Uyeda *ver* Ueda
378 L7 **Uyedineniyaa** *isla* N Federación Rusa
259 V17 **Uyo** Akwa Ibom, S Nigeria
490 D8 **Üyönch** Hovd, O Mongolia
439 Q15 **Uyuk** Zhambyl, S Kazajstán
427 V13 **'Uyūn** SO Omán
179 K20 **Uyuni** Potosí, O Bolivia
179 J20 **Uyuni, Salar de** *humedal* SO Bolivia
442 I9 **Uzbekistán** *of.* República de Uzbekistán. *república* C Asia
478 D8 **Uzbel Shankou** *Rus.* Pereval Kyzyl-Dzhiik. *paso* China/Tayikistán
371 J17 **Uzda** *Rus.* Uzda. Minskaya Voblasts', C Bielorrusia
323 N12 **Uzerche** Corrèze, C Francia
323 R14 **Uzès** Gard, S Francia
443 T10 **Uzgen** *Kir.* Özgön. Oshskaya Oblast', SO Kirguizistán
367 O3 **Uzh** *río* N Ucrania
Uzhhorod *ver* Uzhgorod
366 G7 **Uzhgorod** *Ucr.* Uzhhorod; *ant.* Ungvár. Zakarpats'ka Oblast', O Ucrania
378 L15 **Uzhur** Krasnoyarskiy Kray, S Federación Rusa
Uzi *ver* Uji
350 K13 **Užice** *ant.* Titovo Užice. Serbia, O Yugoslavia
Uzin *ver* Uzyn
390 L5 **Uzlovaya** Tul'skaya Oblast', O Federación Rusa
342 H7 **Uznach** Sankt Gallen, NE Suiza
439 U16 **Uzunagach** Almaty, SE Kazajstán
414 B10 **Uzunköprü** Edirne, NO Turquía
370 D11 **Užventis** Kelmė, C Lituania
367 P5 **Uzyn** *Rus.* Uzin. Kyyivs'ka Oblast', N Ucrania

V

159 V10 **V.C.Bird** *aeropuerto internacional* (St John's) Antigua, Antigua y Barbuda
Vääksy *ver* Asikkala
279 H23 **Vaal** *río* C Rep. de Sudáfrica
296 M14 **Vaala** Oulu, C Finlandia
296 N19 **Vaalimaa** Kymi, SE Finlandia
311 M19 **Vaals** Limburgo, SE Países Bajos
296 J16 **Vaasa** *Sue.* Vasa; *ant.* Nikolainkaupunki. Vaasa, O Finlandia
296 K17 **Vaasa** *Sue.* Vasa. *provincia* C Finlandia
310 L10 **Vaassen** Gelderland, E Países Bajos
370 G11 **Vabalninkas** Biržai, NE Lituania
Vabkent *ver* Wobkent
347 J22 **Vác** *Alem.* Waitzen. Pest, N Hungría
195 I14 **Vacaria** Rio Grande do Sul, S Brasil
127 N7 **Vacaville** California, O EEUU
323 R15 **Vaccarès, Estanque de** *laguna* SE Francia
158 L10 **Vache, Île à** *isla* SO Haití
517 Y16 **Vacoas** O Mauricio
118 G10 **Vader** Washington, NO EEUU
299 D12 **Vadheim** Sogn og Fjordane, S Noruega
124 O3 **Vadili** *Gri.* Vatilí. C Chipre
135 R9 **Vado, El** *embalse* Nuevo México, SO EEUU
466 D11 **Vadodara** *ant.* Baroda. Gujarāt, O India
295 M8 **Vadsø** *Fin.* Vesisaari. Finnmark, N Noruega
300 L17 **Vadstena** Östergötland, S Suecia
342 I8 **Vaduz** *capital de estado* (Liechtenstein) O Liechtenstein
Vág *ver* Váh
383 N12 **Vaga** *río* NO Federación Rusa
299 G11 **Vågåmo** Oppland, S Noruega
350 D12 **Vaganski Vrh** *monte* O Croacia
Vágbeszterce *ver* Považská Bystrica
300 L19 **Vaggeryd** Jönköping, S Suecia
547 U14 **Vaghena** *var.* Wagina. *isla* NO Islas Salomón
300 O16 **Vagnhärad** Södermanland, C Suecia
330 G7 **Vagos** Aveiro, N Portugal
Vágsellye *ver* Sal'a
295 H10 **Vågsfjorden** *fiordo* N Noruega
299 C10 **Vågsøy** *isla* S Noruega
Vágújhely *ver* Nové Mesto nad Váhom
347 I21 **Váh** *Alem.* Waag, *Hung.* Vág. *río* O Eslovaquia
296 K16 **Vähäkyrö** Vaasa, O Finlandia
555 X11 **Vahitahi** *atolón* Islas Tuamotú, E Polinesia Francesa
Vaidei *ver* Vulcan
90 L4 **Vaiden** Mississippi, S EEUU
467 I23 **Vaigai** *río* SE India
555 V16 **Vaihu** Isla de Pascua, Chile, E Océano Pacífico
370 I6 **Väike Emajõgi** *río* S Estonia
370 I4 **Väike-Maarja** *Alem.* Klein-Marien. Lääne-Virumaa, NE Estonia
Väike-Salatsi *ver* Mazsalaca
135 R4 **Vail** Colorado, C EEUU
559 O11 **Vaina** Tongatapu, S Tonga
296 N18 **Vainikkala** Kymi, SE Finlandia
370 D10 **Vaiņode** Liepāja, SO Letonia
467 H23 **Vaippār** *río* SE India
555 W11 **Vairaatea** *atolón* Islas Tuamotú, C Polinesia Francesa
555 R8 **Vairao** Tahití, O Polinesia Francesa
323 R14 **Vaison-la-Romaine** Vaucluse, SE Francia
554 F7 **Vaitupu** *atolón* C Tuvalu
554 G11 **Vaitupu** Isla Uvea, E Wallis y Futuna
378 K13 **Vaj** *río* C Federación Rusa
Vajdahunyad *ver* Hunedoara
Vajdej *ver* Vulcan
443 P14 **Vajsh** SO Tayikistán
443 Q12 **Vajsh** *río* SO Tayikistán
391 P1 **Vajtan** Nizhegorodskaya Oblast', O Federación Rusa
266 K12 **Vakaga** *prefectura* NE República Centroafricana
354 H10 **Vakarel** Sofiyska Oblast, O Bulgaria
Vakav *ver* Ustrem
415 O11 **Vakfıkebir** Trabzon, NE Turquía
299 C13 **Vaksdal** Hordaland, S Noruega
383 O8 **Vaksha** *río* NO Federación Rusa
547 O15 **Vakuta** *isla* Islas Kiriwina, SE PNG
323 U11 **Val d'Isère** Saboya, E Francia
47 T17 **Val Marie** Saskatchewan, S Canadá
134 L2 **Val Verda** Utah, O EEUU
Valachia *ver* Valaquia
342 D11 **Valais** *Alem.* Wallis. *cantón* SO Suiza
351 M21 **Valamarës, Mali i** *monte* SE Albania
391 S2 **Valamaz** Udmurtskaya Respublika, NO Federación Rusa
351 Q19 **Valandovo** SE Macedonia
366 J14 **Valaquia** *var.* Walachia, Wallachia, *Alem.* Walachei, *Rum.* Valachia. *región cultural* S Rumania
347 I18 **Valašské Meziříčí** *Alem.* Wallachisch-Meseritsch, *Pol.* Wałeckie Międzyrzecze. Severní Morava, E República Checa
355 I17 **Valáxa** *isla* Islas Espóradas Septentrionales, Grecia, Mar Egeo
300 K16 **Vålberg** Värmland, C Suecia
366 H12 **Vâlcea** *ant.* Vîlcea. *condado* SO Rumania
199 J16 **Valcheta** Río Negro, E Argentina
51 P12 **Valcourt** Québec, SE Canadá
382 I15 **Valdai, Alturas del** *Rus.* Valdayskaya Vozvyshennost'. *montes* O Federación Rusa
330 M3 **Valdavia** *río* N España
382 I15 **Valday** Novgorodskaya Oblast', O Federación Rusa
Valdayskaya Vozvyshennost' *ver* Valdai, Alturas del
330 L9 **Valdecañas** *embalse* O España
370 E8 **Valdemārpils** *Alem.* Sassmacken. Talsi, NO Letonia
300 N18 **Valdemarsvik** Östergötland, S Suecia
331 N8 **Valdemoro** Madrid, C España
331 O11 **Valdepeñas** Castilla-La Mancha, C España
330 L5 **Valderaduey** *río* NE España
330 L5 **Valderas** Castilla y León, N España
331 T7 **Valderrobres** *var.* Vall-de-roures. Aragón, NE España
199 K17 **Valdés** *península* SE Argentina
139 S11 **Valdez** Alaska, EEUU
178 C5 **Valdez** *var.* Limones. Esmeraldas, NO Ecuador
Valdia *ver* Weldiya
199 G15 **Valdivia** Los Lagos, C Chile
Valdivia, Banco *ver* Valdivia, Monte
239 P17 **Valdivia, Monte** *var.* Valdivia, Banco *accidente submarino* E Océano Atlántico
323 N4 **Val-d'Oise** *departamento* N Francia
50 J8 **Val-d'Or** Québec, SE Canadá
91 U8 **Valdosta** Georgia, SE EEUU
299 G13 **Valdres** *región física* S Noruega
118 L13 **Vale** Oregón, NO EEUU
366 F9 **Valea lui Mihai** *Hung.* Érmihályfalva. Bihor, NO Rumania
47 N15 **Valemount** Columbia Británica, SO Canadá
187 O17 **Valença** Bahia, E Brasil
330 F4 **Valença do Minho** Viana do Castelo, N Portugal
187 N14 **Valença do Piauí** Piauí, E Brasil
323 N8 **Valençay** Indre, C Francia
323 R13 **Valence** *ant.* Valentia, Valentia Julia, Ventia. Drôme, E Francia
174 K5 **Valencia** Carabobo, N Venezuela
331 S10 **València** País Valenciano, E España
331 R10 **València** *Esp.* Valencia. *provincia* País Valenciano, E España
331 S10 **València** *aeropuerto internacional* València, E España
València/Valencia *ver* País Valenciano
València, Golf de *ver* València, Golfo de
331 U9 **València, Golfo de** *var.* Golf de València. *golfo* E España
307 A21 **Valencia, Isla** *Ir.* Dairbhre. *isla* SO Irlanda
330 I10 **Valencia de Alcántara** Extremadura, O España
330 L4 **Valencia de Don Juan** Castilla y León, N España
323 P2 **Valenciennes** Nord, N Francia
366 K13 **Vălenii de Munte** Prahova, SE Rumania
Valentia *ver* Valence, Francia
Valentia Julia *ver* Valence
323 T8 **Valentigney** Doubs, E Francia
106 M12 **Valentine** Nebraska, C EEUU
94 J10 **Valentine** Texas, SO EEUU
334 C8 **Valenza** Piamonte, NO Italia
299 I13 **Väler** Hedmark, S Noruega
174 I6 **Valera** Trujillo, NO Venezuela
559 P13 **Valerie, Guyot** *accidente submarino* S Océano Pacífico
Valetta *ver* La Valletta
370 I7 **Valga** *Alem.* Walk, *Let.* Valka. Valgamaa, S Estonia
370 I7 **Valgamaa** *of.* Valga Maakond. *provincia* S Estonia
155 Q15 **Valiente** *península* NO Panamá
322 E3 **Valinco** *golfo* Córcega, Francia, C Mar Mediterráneo
350 L12 **Valjevo** Serbia, O Yugoslavia
295 L9 **Valjok** Finnmark, N Noruega
370 I7 **Valka** *Alem.* Walk. Valka, N Letonia
Valka *ver* Valga
296 L18 **Valkeakoski** Häme, SO Finlandia
296 M19 **Valkeala** Kymi, S Finlandia
311 L18 **Valkenburg** Limburgo, SE Países Bajos
311 K15 **Valkenswaard** Brabante del Norte, S Países Bajos
371 G15 **Valkininkai** Varėna, S Lituania
367 U5 **Valky** Jarkivs'ka Oblast', E Ucrania
147 Y12 **Valladolid** Yucatán, SE México
330 M5 **Valladolid** Castilla y León, NO España
330 L5 **Valladolid** *provincia* Castilla y León, N España
323 U15 **Vallauris** Alpes-Maritimes, SE Francia
331 S9 **Vall d'Uixó** País Valenciano, E España
Vall-de-roures *ver* Valderrobres
300 E16 **Valle** Aust-Agder, S Noruega
331 N2 **Valle** Cantabria, N España
154 H8 **Valle** *departamento* S Honduras
334 A7 **Valle d'Aosta** *región* NO Italia
147 O14 **Valle de Bravo** México, S México
175 N5 **Valle de Guanape** Anzoátegui, N Venezuela
174 M6 **Valle de La Pascua** Guárico, N Venezuela
174 B11 **Valle del Cauca** *of.* Departamento del Valle del Cauca. *departamento* O Colombia
255 W10 **Valle de los Reyes** *monumento antiguo* E Egipto
147 N13 **Valle de Santiago** Guanajuato, C México
146 J7 **Valle de Zaragoza** Chihuahua, N México
147 P8 **Valle Hermoso** Tamaulipas, C México
331 N8 **Vallecas** Madrid, C España
155 S15 **Valle, El** Coclé, C Panamá
135 Q8 **Vallecito** *embalse* Colorado, C EEUU
174 G5 **Valledupar** César, N Colombia
179 M19 **Vallegrande** Santa Cruz, C Bolivia
127 N8 **Vallejo** California, O EEUU
198 G8 **Vallenar** Atacama, N Chile
300 O15 **Vallentuna** Estocolmo, C Suecia
123 L11 **Valletta, La** *ant.* Valetta. *capital de estado* E Malta
103 N6 **Valley Center** Kansas, C EEUU
107 Q5 **Valley City** Dakota del Norte, N EEUU
118 I15 **Valley Falls** Oregón, NO EEUU
83 S4 **Valley Head** Virginia Occidental, NE EEUU
95 T8 **Valley Mills** Texas, SO EEUU
107 R11 **Valley Springs** Dakota del Sur, N EEUU
82 K5 **Valley Station** Kentucky, S EEUU
95 T5 **Valley View** Texas, SO EEUU
Valleyfield *ver* Salaberry-de-Valleyfield
47 O13 **Valleyview** Alberta, O Canadá
195 C21 **Vallimanca, Arroyo** *río* E Argentina
335 M19 **Vallo della Lucania** Campania, S Italia
342 B9 **Vallorbe** Vaud, O Suiza
331 V6 **Valls** Cataluña, NE España
299 N11 **Vallsta** Gävleborg, C Suecia
299 N12 **Vallvik** Gävleborg, C Suecia
370 H7 **Valmiera** *Est.* Volmari, *Alem.* Wolmar. Valmiera, N Letonia
331 N3 **Valnera** *monte* N España
322 J3 **Valognes** Manche, N Francia
Valona *ver* Vlorë
330 G6 **Valongo** *var.* Valongo de Gaia. Porto, N Portugal
Valongo de Gaia *ver* Valongo
330 M5 **Valoria la Buena** Castilla y León, N España
371 J15 **Valozhyn** *Pol.* Wołożyn, *Rus.* Volozhin. Minskaya Voblasts', C Bielorrusia
330 I5 **Valpaços** Vila Real, N Portugal
91 P8 **Valparaiso** Florida, SE EEUU
115 N11 **Valparaiso** Indiana, N EEUU
198 G11 **Valparaíso** Valparaíso, C Chile
146 L11 **Valparaíso** Zacatecas, C México
198 G11 **Valparaíso** *of.* Región de Valparaíso. *región* C Chile
Valpo *ver* Valpovo
350 I9 **Valpovo** *Hung.* Valpo. Osijek-Baranja, E Croacia
323 R14 **Valréas** Vaucluse, SE Francia
Vals *ver* Vals-Platz
513 Xx16 **Vals** *cabo* Irian Jaya, SE Indonesia
466 D12 **Valsād** *ant.* Bulsar. Gujarāt, O India
Valsbaai *ver* False, Bahía
513 Uu10 **Valse Pisang, Islas** *archipiélago* E Indonesia
342 H9 **Vals-Platz** *var.* Vals. Graubünden, S Suiza
296 N15 **Valtimo** Pohjois-Karjala, E Finlandia
355 D17 **Váltou** *cordillera* C Grecia
391 O12 **Valuyevka** Rostovskaya Oblast', SO Federación Rusa
390 K9 **Valuyki** Belgorodskaya Oblast', O Federación Rusa
238 N12 **Valverde** Hierro, Islas Canarias, España, NE Océano Atlántico
330 I13 **Valverde del Camino** Andalucía, S España
300 G23 **Vamdrup** Vejle, C Dinamarca
299 L12 **Våmhus** Kopparberg, C Suecia
296 K18 **Vammala** Turku-Pori, SO Finlandia
Vámosudvarhely *ver* Odorheiu Secuiesc
415 S14 **Van** Van, E Turquía
95 V7 **Van** Texas, SO EEUU
415 T14 **Van** *provincia* E Turquía
415 S14 **Van, Lago** *Turc.* Van Gölü *ant.* Thospitis. *lago salado* E Turquía
95 U5 **Van Alstyne** Texas, SO EEUU
51 Q8 **Van Bruyssel** Québec, SE Canadá
103 R10 **Van Buren** Arkansas, C EEUU
79 S1 **Van Buren** Maine, NE EEUU
103 W7 **Van Buren** Missouri, C EEUU
513 Xx11 **Van Daalen** *río* Irian Jaya, E Indonesia
Van Diemen, Tierra de *ver* Tasmania
126 L4 **Van Duzen** *río* California, O EEUU
Van Gölü *ver* Van, Lago
94 J9 **Van Horn** Texas, SO EEUU
513 Xx10 **Van Rees, Montes** *cordillera* Irian Jaya, E Indonesia
115 Q12 **Van Wert** Ohio, N EEUU
415 T11 **Vanadzor** *ant.* Kirovakan. N Armenia
119 W10 **Vananda** Montana, NO EEUU
366 I11 **Vânători** *Hung.* Héjjasfalva; *ant.* Vînători. Mureş, C Rumania
555 W12 **Vanavana** *atolón* Islas Tuamotú, SE Polinesia francesa
Vana-Vändra *ver* Vändra
379 N14 **Vanavara** Evenkiyskiy Avtonomnyy Okrug, C Federación Rusa
83 W10 **Vanceboro** Carolina del Norte, SE EEUU
79 T5 **Vanceboro** Maine, NE EEUU
83 O4 **Vanceburg** Kentucky, S EEUU
Vanch *ver* Vanj
46 L17 **Vancouver** Columbia Británica, SO Canadá
118 G11 **Vancouver** Washington, NO EEUU
46 L17 **Vancouver** *aeropuerto internacional* Columbia Británica, SO Canadá
46 K16 **Vancouver** *isla* Columbia Británica, SO Canadá
Vanda *ver* Vantaa
114 L15 **Vandalia** Illinois, N EEUU
103 V3 **Vandalia** Missouri, C EEUU
115 R13 **Vandalia** Ohio, N EEUU
95 U13 **Vanderbilt** Texas, SO EEUU
115 Q10 **Vandercook Lake** Michigan, N EEUU
46 L14 **Vanderhoof** Columbia Británica, SO Canadá
78 K8 **Vanderwhacker** *monte* Nueva York, NE EEUU
531 P1 **Van Diemen** *golfo* Territorio del Norte , N Australia
370 H5 **Vändra** *Alem.* Fennern; *ant.* Vana-Vändra. Pärnumaa, SO Estonia
Vandsburg *ver* Więcbork
370 F13 **Vandžiogala** Kaunas, C Lituania
147 N10 **Vanegas** San Luis Potosí, C México
300 K17 **Vänern** *ant.* Lago Vener. *lago* S Suecia
300 J18 **Vänersborg** Älvsborg, S Suecia
299 F12 **Vang** Oppland, S Noruega
516 I7 **Vangaindrano** Fianarantsoa, SE Madagascar
547 V15 **Vangunu** *isla* Islas de Nueva Georgia, NO Islas Salomón
547 X9 **Vanikolo** *var.* Vanikoro. *isla* Islas Santa Cruz, E Islas Salomón
Vanikoro *ver* Vanikolo
546 E9 **Vanimo** Sandaun, NO PNG
379 U15 **Vanino** Jabarovskiy Kray, SE Federación Rusa
467 G19 **Vānīvilāsa Sāgara** *lago* SO India
443 S13 **Vanj** *Rus.* Vanch. S Tayikistán
366 G14 **Vânju Mare** *ant.* Vinju Mare. Mehedinţi, SO Rumania
379 W6 **Vankarem** Chukotskiy Avtonomnyy Okrug, NE Federación Rusa
51 N12 **Vankleek Hill** Ontario, SE Canadá
295 I8 **Vanna** *isla* N Noruega
296 I16 **Vännäs** Västerbotten, N Suecia
296 I15 **Vännäsby** Västerbotten, N Suecia
322 H7 **Vannes** *ant.* Dariorigum. Morbihan, NO Francia
323 T12 **Vanoise, Macizo de la** *cordillera* E Francia
279 E24 **Vanrhynsdorp** Western Cape, SO República de Sudáfrica
83 P7 **Vansant** Virginia, NE EEUU
299 L13 **Vansbro** Kopparberg, C Suecia
300 D18 **Vanse** Vest-Agder, S Noruega
67 N7 **Vansittart** *isla* Territorios del Noroeste, NE Canadá
296 M20 **Vantaa** *Sue.* Vanda. Uusimaa, S Finlandia
296 L19 **Vantaa** *aeropuerto internacional* (Helsinki) Uusimaa, S Finlandia
118 J9 **Vantage** Washington, NO EEUU
557 V15 **Vanua Balavu** *ant.* Vanua Mbalavu. *isla* Islas Lau, E Fiyi
557 X11 **Vanua Lava** *isla* Isla Banks, N Vanuatu
557 U15 **Vanua Levu** *isla* N Fiyi
557 T15 **Vanua Levu, Barrera de Arrecifes** *arrecife* C Fiyi
Vanua Mbalavu *ver* Vanua Balavu
557 V16 **Vanua Vatu** *isla* Islas Lau, E Fiyi
557 Y11 **Vanuatu** *of.* República de Vanuatu; *ant.* Nuevas Hébridas. *república* SO Océano Pacífico
557 Q15 **Vao** Province Sud, S Nueva Caledonia
Vapincum *ver* Gap
367 N7 **Vapnyarka** Vinnyts'ka Oblast', C Ucrania
323 U14 **Var** *río* SE Francia
323 T15 **Var** *departamento* SE Francia
300 J18 **Vara** Skaraborg, S Suecia
Varadinska Županija *ver* Varaždin
370 J10 **Varakļani** Madona, C Letonia
334 C7 **Varallo** Piamonte, NE Italia
431 O5 **Varāmīn** *var.* Veramin. Tehrān, N Irán
463 N14 **Vārānasi** *ant.* Banaras, Benarés, *hist.* Kasi. Uttar Pradesh, N India
383 T3 **Varandey** Nenetskiy Avtonomnyy Okrug, NO Federación Rusa
295 M8 **Varanger** *península* N Noruega
295 M8 **Varangerbotn** Finnmark, N Noruega
295 M8 **Varangerfjorden** *fiordo* N Noruega
Varannó *ver* Vranov nad Topľou
335 M15 **Varano** *lago* SE Italia
370 J13 **Varapayeva** *Rus.* Voropayevo. Vitsyebskaya Voblasts', NO Bielorrusia
146 I5 **Varas, Las** Chihuahua, N México
146 J12 **Varas, Las** Nayarit, C México
Varasd *ver* Varaždin
350 E7 **Varaždin** *Alem.* Warasdin, *Hung.* Varasd. Varaždin, N Croacia
350 E7 **Varaždin** *of.* Varadinska Županija. *provincia* N Croacia
334 C10 **Varazze** Liguria, NO Italia
300 J20 **Varberg** Halland, S Suecia
Vardak *ver* Wardag
351 Q19 **Vardar** *Gri.* Axiós. *río* Macedonia/Grecia *ver también* Axiós
300 F23 **Varde** Ribe, O Dinamarca
415 V12 **Vardenis** E Armenia
295 N8 **Vardø** *Fin.* Vuoreija. Finnmark, N Noruega
355 E18 **Vardoúsia** *cordillera* C Grecia
Vareia *ver* Logroño
318 G10 **Varel** Baja Sajonia, NO Alemania
371 G15 **Varėna** *Pol.* Orany. Varėna, S Lituania
51 O12 **Varennes** Québec, SE Canadá
323 P10 **Varennes-sur-Allier** Allier, C Francia
350 I12 **Vareš** E Bosnia-Herzegovina
334 D7 **Varese** Lombardía, N Italia
366 J12 **Vârful Moldoveanu** *var.* Moldoveanul; *ant.* Vîrful Moldoveanu. *monte* C Rumania
Varganzi *ver* Warganza
300 J18 **Vårgårda** Älvsborg, S Suecia
378 H14 **Vargashi** Kurganskaya Oblast', C Federación Rusa
300 J18 **Vargön** Älvsborg, S Suecia
300 C17 **Varhaug** Rogaland, S Noruega
198 L10 **Varillas, Las** Córdoba, E Argentina
296 N17 **Varkaus** Kuopio, C Finlandia
295 J2 **Varmahlidh** Nordhurland Vestra, N Islandia
300 J15 **Värmland** *condado* C Suecia
300 K16 **Värmlandsnäs** *península* S Suecia
354 N8 **Varna** *ant.* Stalin, *ant.* Odessus. Varnenska Oblast, NE Bulgaria
354 N8 **Varna** *aeropuerto internacional* Varnenska Oblast, NE Bulgaria
Varna *ver* Varnenska Oblast
354 N8 **Varna** *ant.* Stalinski Zaliv. *bahía* E Bulgaria
354 N8 **Varna, Lago de** *estuario* E Bulgaria
300 L20 **Värnamo** Jönköping, S Suecia
354 M7 **Varnenska Oblast** *var.* Varna. *provincia* NE Bulgaria
370 D11 **Varniai** Telšiai, O Lituania
Varnoús *ver* Baba
347 D14 **Varnsdorf** *Alem.* Warnsdorf. Severní Čechy, N República Checa
347 I23 **Várpalota** Veszprém, O Hungría
Varshava *ver* Varsovia
370 K6 **Värska** Põlvamaa, SE Estonia
112 M11 **Varsovia** *Pol.* Warszawa, *Alem.* Warschau *Rus.* Varshava. *capital de estado* (Polonia) Warszawa, C Polonia
310 N12 **Varsseveld** Gelderland, E Países Bajos
355 D19 **Vartholomió** *ant.* Vartholomión. Grecia Occidental, S Grecia
Vartholomión *ver* Vartholomió
415 Q14 **Varto** Muş, E Turquía
300 K18 **Vartofta** Skaraborg, S Suecia
296 O17 **Värtsilä** Pohjois-Karjala, E Finlandia
Värtsilä *ver* Vyartsilya
367 R4 **Varva** Chernihivs'ka Oblast', NE Ucrania
187 H18 **Várzea Grande** Mato Grosso, SO Brasil
334 D9 **Varzi** Lombardía, N Italia
Varzimanor Ayni *ver* Ayní
382 K5 **Varzuga** *río* NO Federación Rusa
323 P8 **Varzy** Nièvre, C Francia
347 G23 **Vas** *of.* Vas Megye. *condado* O Hungría
Vasa *ver* Vaasa
554 A9 **Vasafua** *isla* Atolón Funafuti, C Tuvalu
347 O21 **Vásárosnamény** Szabolcs-Szatmár-Bereg, E Hungría
330 H13 **Vascão, Ribeira de** *río* S Portugal
366 G10 **Vaşcău** *Hung.* Vaskoh. Bihor, NE Rumania
Vascongadas, Provincias *ver* País Vasco
Vashess, Bahía *ver* Vaskess, Bahía
Vāsht *ver* Khāsh
Vasil Kolarov *ver* Pamporovo
Vasilevichi *ver* Vasilyevichy
355 G14 **Vasiliká** Macedonia Central, NE Grecia
355 C18 **Vasilikí** Levkás, Iónioi Nísoi, Grecia, C Mar Mediterráneo
355 K25 **Vasilikí** Creta, Grecia, E Mar Mediterráneo
371 G16 **Vasilishki** *Pol.* Wasiliszki, *Rus.* Vasilishki. Hrodzyenskaya Voblasts', O Bielorrusia
Vasil'kov *ver* Vasyl'kiv
371 N19 **Vasilyevichy** *Rus.* Vasilevichi. Homyel'skaya Voblasts', SE Bielorrusia
555 Y3 **Vaskess** *var.* Vashess Bahía. *bahía* Kiritimati, E Kiribati
Vaskoh *ver* Vaşcău
Vaskohsziklás *ver* Ştei
366 M10 **Vaslui** Vaslui, C Rumania
366 L11 **Vaslui** *condado* NE Rumania
115 R8 **Vassar** Michigan, N EEUU
300 E15 **Vassdalseggi** *monte* S Noruega
194 P9 **Vassouras** Río de Janeiro, SE Brasil
295 H11 **Vastenjaure** *lago* N Suecia
300 N15 **Västerås** Västmanland, C Suecia
296 G15 **Västerbotten** *condado* N Suecia
299 K12 **Västerdalälven** *río* C Suecia
300 O16 **Västerhaninge** Estocolmo, C Suecia
299 M10 **Västernorrland** *condado* C Suecia
300 N19 **Västervik** Kalmar, S Suecia
300 M15 **Västmanland** *condado* C Suecia
335 L15 **Vasto** *ant.* Histonium. Abruzos, C Italia
300 J16 **Västra Silen** *lago* S Suecia
347 G23 **Vasvár** *Alem.* Eisenburg. Vas, O Hungría
367 U9 **Vasylivka** Zaporiz'ka Oblast', SE Ucrania
367 O5 **Vasyl'kiv** *Rus.* Vasil'kov. Kyyivs'ka Oblast', N Ucrania
378 J14 **Vasyugan** *río* C Federación Rusa
323 N8 **Vatan** Indre, C Francia
Vaté *ver* Éfaté
335 M22 **Vaticano** *cabo* S Italia
Vaticano *ver* Ciudad del Vaticano
Vatilí *ver* Vadili
295 K3 **Vatnajökull** *glaciar* SE Islandia
300 P15 **Vätö** Estocolmo, C Suecia
557 V17 **Vatoa** *isla* Islas Lau, SE Fiyi
516 J5 **Vatomandry** Toamasina, E Madagascar
366 J9 **Vatra Dornei** *Alem.* Dorna Watra. Suceava, NE Rumania
366 J9 **Vatra Moldoviței** Suceava, NE Rumania
300 L18 **Vättern** *ant.* Lago Vetter. *lago* S Suecia
557 V15 **Vatu Vara** *isla* Islas Lau, E Fiyi
557 T15 **Vatukoula** Viti Levu, O Fiyi
557 T16 **Vatulele** *isla* SO Fiyi
367 P7 **Vatutine** Cherkas'ka Oblast', C Ucrania
323 R14 **Vaucluse** *departamento* SE Francia
323 S5 **Vaucouleurs** Meuse, NE Francia
342 B9 **Vaud** *Alem.* Waadt. *cantón* SO Suiza
51 N12 **Vaudreuil** Québec, SE Canadá
135 T12 **Vaughn** Nuevo México, SO EEUU
174 J13 **Vaupés** *var.* Rio Uaupés. *río* Brasil/Colombia *ver también* Uaupés, Rio
174 I14 **Vaupés** *of.* Comisaría del Vaupés. *provincia* SE Colombia
323 Q15 **Vauvert** Gard, S Francia
47 R17 **Vauxhall** Alberta, SO Canadá
311 K23 **Vaux-sur-Sauer** Luxemburgo, SE Bélgica
516 J4 **Vavatenina** Toamasina, E Madagascar
559 O10 **Vava'u, Islas** *archipiélago* N Tonga
258 M16 **Vavoua** O Costa de Marfil
391 S2 **Vavozh** Udmurtskaya Respublika, NO Federación Rusa
467 K23 **Vavuniya** Northern Province, N Sri Lanka
371 G17 **Vawkavysk** *Pol.* Wołkowysk, *Rus.* Volkovysk. Hrodzyenskaya Voblasts', O Bielorrusia
371 F17 **Vawkavysk, Alturas de** *Rus.* Volkovyskiye Vysoty. *montes* O Bielorrusia
300 P15 **V

383 R5 **Velikovisochnoye** Nenetskiy Avtonomnyy Okrug, NO Federación Rusa
258 H12 **Vélingara** C Senegal
258 H11 **Vélingara** S Senegal
354 H11 **Velingrad** Plovdivska Oblast, SO Bulgaria
390 H3 **Velizh** Smolenskaya Oblast', O Federación Rusa
347 F16 **Velká Deštná** *var.* Deštná, Grosskoppe, *Alem.* Deschnaer Koppe. *monte* NE República Checa
347 F18 **Velké Meziříčí** *Alem.* Grossmeseritsch. Jižní Morava, SE República Checa
295 N1 **Velkomst** *cabo* NO Svalbard
347 K21 **Vel'ký Krtíš** Stredné Slovensko, S Eslovaquia
547 T14 **Vella Lavella** *var.* Mbilua. *isla* Islas de Nueva Georgia, NO Islas Salomón
335 I15 **Velletri** Lazio, C Italia
300 K23 **Vellinge** Malmöhus, S Suecia
467 I19 **Vellore** Tamil Nādu, SE India
Velobriga *ver* Viana do Castelo
355 G21 **Velopoúla** *isla* S Grecia
310 M12 **Velp** Gelderland, SE Países Bajos
Velsen *ver* Velsen-Noord
310 H9 **Velsen-Noord** *var.* Velsen. Holanda Septentrional, O Países Bajos
383 N12 **Vel'sk** *var.* Velsk. Arjangel'skaya Oblast', NO Federación Rusa
Velsuna *ver* Orvieto
310 K10 **Veluwemeer** *canal* C Países Bajos
106 M3 **Velva** Dakota del Norte, N EEUU
355 E14 **Velvendós** *var.* Velvendos. Macedonia Occidental, N Grecia
367 S5 **Velyka Bahachka** Poltavs'ka Oblast', C Ucrania
367 S9 **Velyka Lepetykha** *Rus.* Velikaya Lepetija. Jersons'ka Oblast', S Ucrania
367 O10 **Velyka Myjaylivka** Odes'ka Oblast', SO Ucrania
367 W8 **Velyka Novosilka** Donets'ka Oblast', E Ucrania
367 S9 **Velyka Oleksandrivka** Jersons'ka Oblast', S Ucrania
367 T4 **Velyka Pysanivka** Sums'ka Oblast', NE Ucrania
366 G6 **Velykyy Bereznyy** Zakarpats'ka Oblast', O Ucrania
367 W4 **Velykyy Burluk** Jarkivs'ka Oblast', E Ucrania
Velykyy Tokmak *ver* Tokmak
239 P18 **Vema, Monte** *accidente submarino* SO Océano Índico
517 P7 **Vema, Zona de fractura de** *accidente tectónico* O Océano Índico
296 F17 **Vemdalen** Jämtland, C Suecia
300 N19 **Vena** Kalmar, S Suecia
147 N11 **Venado** San Luis Potosí, C México
198 L11 **Venado Tuerto** Entre Ríos, E Argentina
195 A19 **Venado Tuerto** Santa Fe, C Argentina
174 K7 **Venado, El** Apure, C Venezuela109 K16
Venafro Molise, C Italia
175 Q9 **Venamo, Cerro** *monte* E Venezuela
334 B8 **Venaria** Piamonte, NO Italia
323 U15 **Vence** Alpes-Maritimes, SE Francia
330 H5 **Venda Nova** Vila Real, N Portugal
330 G11 **Vendas Novas** Évora, S Portugal
322 J9 **Vendée** *departamento* NO Francia
323 Q6 **Vendeuvre-sur-Barse** Aube, NE Francia
322 M7 **Vendôme** Loir-et-Cher, C Francia
331 V6 **Vendrell, el** Cataluña, NE España
334 I8 **Venecia** *It.* Venezia, *Fr.* Venise, *Alem.* Venedig; anc.Venetia. Veneto, NE Italia
334 J8 **Venecia, Golfo de** *It.* Golfo di Venezia, *Eslvn.* Beneški Zaliv. *golfo* N Mar Adriático
Vener, Lago *ver* Vänern
334 I8 **Veneta** *laguna* NE Italia
Venetia *ver* Venecia
139 S7 **Venetie** Alaska, EEUU
334 H8 **Véneto** *var.* Venezia Euganea. *región* NE Italia
354 M7 **Venets** Varnenska Oblast, NE Bulgaria
390 L5 **Venev** Tul'skaya Oblast', O Federación Rusa
Venezia *ver* Venecia
Venezia, Golfo di *ver* Venecia, Golfo de
Venezia Euganea *ver* Véneto
Venezia Tridentina *ver* Trentino-Alto Adigio
174 I4 **Venezuela** *var.* Golfo de Maracaibo. *golfo* NO Venezuela
174 K8 **Venezuela** *of.* República de Venezuela; *ant.* Estados Unidos de Venezuela. *república* N América del Sur
Venezuela, Cordillera de *ver* Costa, Cordillera de la
238 F11 **Venezuela, Cuenca de** *accidente submarino* E Mar Caribe
467 D16 **Vengurla** Mahārāshtra, O India
139 O15 **Veniaminof** *monte* Alaska, EEUU
91 V14 **Venice** Florida, SE EEUU
90 L10 **Venice** Luisiana, S EEUU
299 K13 **Venjan** Kopparberg, C Suecia
299 K13 **Venjansjön** *lago* C Suecia
467 J18 **Venkatagiri** Andhra Pradesh, E India
311 M15 **Venlo** *ant.* Venloo. Limburgo, SE Países Bajos
Venloo *ver* Venlo
300 E18 **Vennesla** Vest-Agder, S Noruega
335 M17 **Venosa** *ant.* Venusia. Basilicata, S Italia
Venoste, Alpi *ver* Alpes del Ötztal
Venraij *ver* Venray
311 M14 **Venray** *var.* Venraij. Limburgo, SE Países Bajos
Vent, Îles Sous le *ver* Sotavento, Islas de, O Polinesia Francesa
370 C8 **Venta** *Alem.* Windau. *río* Letonia/Lituania
Venta Belgarum *ver* Winchester
146 G9 **Ventana, Punta Arena de la** *var.* Punta de la Ventana. *cabo* O México
Ventana, Punta de la *ver* Ventana, Punta Arena de la
195 B23 **Ventana, Sierra de la** *montes* E Argentina
Ventia *ver* Valence
334 B11 **Ventimiglia** Liguria, NO Italia
307 M24 **Ventnor** S Inglaterra, RU
78 J17 **Ventnor City** New Jersey, NE EEUU
323 S14 **Ventoux** *monte* SE Francia
370 C8 **Ventspils** *Alem.* Windau. Ventspils, NO Letonia
174 M10 **Ventuari** *río* S Venezuela
127 R15 **Ventura** California, O EEUU
555 P7 **Venus, Punta** *var.* Punta Tataaihoa. *cabo* Tahití, O Polinesia Francesa
534 F8 **Venus Bay** Australia Meridional
Venusia *ver* Venosa
147 V16 **Venustiano Carranza** Chiapas, SE México
147 N7 **Venustiano Carranza, Presa** *embalse* NE México
195 B15 **Vera** Santa Fe, C Argentina
331 Q14 **Vera** Andalucía, S España
199 K18 **Vera** *bahía* E Argentina
147 R14 **Veracruz** *var.* Veracruz Llave. Veracruz Llave, E México
147 Q13 **Veracruz Llave** *var.* Veracruz. *estado* E México
155 Q16 **Veraguas** *of.* Provincia de Veraguas. *provincia* O Panamá
Veramin *ver* Varāmīn
466 B12 **Verāval** Gujarāt, O India
334 C6 **Verbania** Piamonte, NO Italia
335 N20 **Verbicaro** Calabria, SO Italia
342 D11 **Verbier** Valais, SO Suiza
Vercellae *ver* Vercelli
334 C8 **Vercelli** *ant.* Vercellae. Piamonte, NO Italia
323 S13 **Vercors** *región física* E Francia
296 E16 **Verdalsøra** Nord-Trøndelag, C Noruega
158 J5 **Verde** *cabo* Long Island, C Bahamas
187 J19 **Verde** *río* SE Brasil
179 P16 **Verde** *río* Bolivia/Brasil
146 M12 **Verde** *var.* Río Verde Grande, Río Verde Grande y de Belem. *río* C México
147 Q16 **Verde** *río* SE México
134 L13 **Verde** *río* Arizona, SO EEUU
Verde, Cabo *ver* Cabo Verde
330 M2 **Verde, Costa** *región costera* N España
Verde Grande, Río/Verde Grande y de Belem, Río *ver* Verde, Río
318 H11 **Verden** Baja Sajonia, NO Alemania
Verdhikoúsa/Verdhikoússa *ver* Verdikoússa
103 Q8 **Verdigris** *río* Kansas/Oklahoma, C EEUU
355 E15 **Verdikoússa** *var.* Verdhikoúsa, Verdhikoússa. Tesalia, C Grecia
323 S15 **Verdon** *río* SE Francia
51 O12 **Verdun** Québec, SE Canadá
323 S4 **Verdun** *var.* Verdun-sur-Meuse; *ant.* Verodunum. Meuse, NE Francia
Verdun-sur-Meuse *ver* Verdun
279 J21 **Vereeniging** Gauteng, NE República de Sudáfrica
Veremeyki *ver* Vyeramyeyki
383 T14 **Vereshchagino** Permskaya Oblast', NO Federación Rusa
258 G14 **Verga** *cabo* O Guinea
195 G18 **Vergara** Treinta y Tres, E Uruguay
342 G11 **Vergeletto** Ticino, S Suiza
78 L8 **Vergennes** Vermont, NE EEUU
Veria *ver* Véroia
330 I5 **Verín** Galicia, NO España
Verin T'alin *ver* T'alin
370 K6 **Veriora** Põlvamaa, SE Estonia
367 T7 **Verjivtseve** Dnipropetrovs'ka Oblast', E Ucrania
382 I3 **Verjnetulomskiy** Murmanskaya Oblast', NO Federación Rusa
379 Q12 **Verjnevilyuysk** Respublika Saja (Yakutiya), NE Federación Rusa
391 Q11 **Verjniy Baskunchak** Astrajanskaya Oblast', SO Federación Rusa
383 O10 **Verjnyaya Toyma** Arjangel'skaya Oblast', NO Federación Rusa
379 R11 **Verjoyansk** Respublika Saja (Yakutiya), NE Federación Rusa
379 Q10 **Verjoyansk, Montes de** *cordillera* NE Federación Rusa
391 W3 **Verjiye Kigi** Respublika Bashkortostan, O Federación Rusa
Verjnedvinsk *ver* Vyerjnyadzvinsk
378 L13 **Verjneimbatsk** Krasnoyarskiy Kray, N Federación Rusa
382 I3 **Verjnetulomskiy** *Rus.* Verjnetulomskoye Vodojranilishche *embalse* NO Federación Rusa
Verjneudinsk *ver* Ulan-Ude
391 W5 **Verjniy Avzyan** Respublika Bashkortostan, O Federación Rusa
367 T9 **Verjniy Rohachyk** Jersons'ka Oblast', S Ucrania
379 R13 **Verjnyaya Amga** Respublika Saja (Yakutiya), NE Federación Rusa
383 V6 **Verjnyaya Inta** Respublika Komi, NO Federación Rusa
390 K6 **Verjov'ye** Orlovskaya Oblast', O Federación Rusa
366 I8 **Verjovyna** Ivano-Frankivs'ka Oblast', O Ucrania
367 T7 **Verjn'odniprovs'k** Dnipropetrovs'ka Oblast', E Ucrania
134 J8 **Verkin, La** Utah, O EEUU
319 G14 **Verl** Renania del Norte-Westfalia, NO Alemania
295 N1 **Verlegen, Punta** *cabo* N Svalbard
278 A9 **Vermelha, Punta** *cabo* NO Angola
323 P7 **Vermenton** Yonne, C Francia
90 I10 **Vermilion** *bahía* Luisiana, S EEUU
107 V4 **Vermilion** *lago* Minnesota, N EEUU
50 F9 **Vermilion** *río* Ontario, S Canadá
114 L12 **Vermilion** *río* Illinois, N EEUU
47 R14 **Vermilion** Alberta, SO Canadá
115 T11 **Vermilion** Ohio, N EEUU
107 R12 **Vermillion** *río* Dakota del Sur, N EEUU
107 R12 **Vermillion** Dakota del Sur, N EEUU
51 O9 **Vermillon, Rivière** *río* Québec, SE Canadá
355 E14 **Vérmio** *cordillera* N Grecia
78 L8 **Vermont** *of.* Estado de Vermont; también conocido como The Green Mountain State. *estado* NE EEUU
351 K16 **Vermosh** *var.* Vermoshi. Shkodër, N Albania
Vermoshi *ver* Vermosh
135 O3 **Vernal** Utah, O EEUU
50 G11 **Verner** Ontario, S Canadá
322 M5 **Verneuil-sur-Avre** Eure, N Francia
95 S12 **Vernia, La** Texas, SO EEUU
354 D13 **Vérno** *cordillera* N Grecia
50 G12 **Vernon** *lago* Ontario, S Canadá
47 N17 **Vernon** Columbia Británica, SO Canadá
322 M4 **Vernon** Eure, N Francia
91 N3 **Vernon** Alabama, S EEUU
115 P15 **Vernon** Indiana, N EEUU
95 Q4 **Vernon** Texas, SO EEUU
90 G7 **Vernon, Lake** *embalse* Luisiana, S EEUU
118 G10 **Vernonia** Oregón, NO EEUU
91 Y13 **Vero Beach** Florida, SE EEUU
Verőcze *ver* Virovitica
Verodunum *ver* Verdun
355 E14 **Véroia** *var.* Veria, Vérroia, *Turc.* Karaferiye. Macedonia Central, N Grecia
334 E8 **Verolanuova** Lombardía, N Italia
50 K14 **Verona** Ontario, SE Canadá
334 G8 **Verona** Véneto, NE Italia
107 P6 **Verona** Dakota del Norte, N EEUU
114 L9 **Verona** Wisconsin, N EEUU
195 E20 **Verónica** Buenos Aires, E Argentina
90 J9 **Verret** *lago* Luisiana, S EEUU
342 B8 **Verrières, Les** Neuchâtel, O Suiza
Vérroia *ver* Véroia
547 P10 **Verron, Montes** *cordillera* Nueva Irlanda, NE PNG
115 P15 **Versailles** Indiana, N EEUU
82 M5 **Versailles** Kentucky, S EEUU
103 U5 **Versailles** Missouri, C EEUU
115 Q13 **Versailles** Ohio, N EEUU
Versailles *ver* Versalles
323 N5 **Versalles** *Fr.* Versailles. Yvelines, N Francia
Versecz *ver* Vršac
342 A10 **Versoix** Genève, SO Suiza
51 Z6 **Verte, Punta** *cabo* Québec, SE Canadá
347 I22 **Vértes** *cordillera* NO Hungría
158 G6 **Vertientes** Camagüey, C Cuba
354 G13 **Vertiskos** *cordillera* N Grecia
322 I8 **Vertou** Loire-Atlantique, NO Francia
Verulamium *ver* St Albans
311 L19 **Verviers** Lieja, E Bélgica
322 F1 **Vescovato** Córcega, Francia, C Mar Mediterráneo
311 L20 **Vesdre** *río* E Bélgica
367 U10 **Vesele** *Rus.* Veseloye. Zaporiz'ka Oblast', S Ucrania
347 D18 **Veselí nad Lužnicí** *var.* Weseli an der Lainsitz, *Alem.* Frohenbruck. Jižní Čechy, S República Checa
354 M9 **Veselinovo** Varnenska Oblast, E Bulgaria
390 L12 **Veselovsk** *Rus.* Veselovskoye Vodojranilishche *embalse* SO Federación Rusa
Veseloye *ver* Vesele
367 Q9 **Veselynove** Mykolayivs'ka Oblast', S Ucrania
Veseya *ver* Vyasyeya
390 M10 **Veshenskaya** Rostovskaya Oblast', SO Federación Rusa
391 Q5 **Veshkayma** Ul'yanovskaya Oblast', O Federación Rusa
Vesisaari *ver* Vadsø
Vesontio *ver* Besançon
323 T7 **Vesoul** *ant.* Vesulium, Vesulum. Haute-Saône, E Francia
300 J20 **Vessigebro** Halland, S Suecia
300 D17 **Vest-Agder** *condado* S Noruega
91 P4 **Vestavia Hills** Alabama, S EEUU
295 G10 **Vesterålen** *archipiélago* N Noruega
287 W3 **Vestervig** Viborg, NO Dinamarca
295 H2 **Vestfirdhir** *región* NO Islandia
295 G11 **Vestfjorden** *fiordo* C Noruega
300 G16 **Vestfold** *condado* S Noruega
295 I4 **Vestmannaeyjar** Sudhurland, S Islandia
299 E9 **Vestnes** Møre og Romsdal, S Noruega
300 I23 **Vestsjælland** *of.* Vestsjællands Amt. *condado* E Dinamarca
295 H3 **Vesturland** *región* O Islandia
295 G11 **Vestvågøy** *isla* C Noruega
335 K17 **Vesubio** *It.* Vesuvio. *volcán* S Italia
Vesuvio *ver* Vesubio
Vesulium/Vesulum *ver* Vesoul
Vesuna *ver* Périgueux
382 K14 **Ves'yegonsk** Tverskaya Oblast', O Federación Rusa
347 I23 **Veszprém** *Alem.* Veszprim. Veszprém, O Hungría
347 H23 **Veszprém** *of.* Veszprém Megye. *condado* O Hungría
Veszprim *ver* Veszprém
Vetka *ver* Vyetka
300 M19 **Vetlanda** Jönköping, S Suecia
391 P1 **Vetluga** Nizhegorodskaya Oblast', O Federación Rusa
383 P14 **Vetluga** *río* NO Federación Rusa
383 O14 **Vetluzhskiy** Kostromskaya Oblast', NO Federación Rusa
391 P2 **Vetluzhskiy** Nizhegorodskaya Oblast', O Federación Rusa
335 H14 **Vetralla** Lazio, C Italia
354 M9 **Vetren** *ant.* Zhitarovo. Burgaska Oblast, E Bulgaria
354 M8 **Vetrino** Varnenska Oblast, NE Bulgaria
Vetrino *ver* Vyetryna
378 M9 **Vetrovaya** *monte* N Federación Rusa
Vetter, Lago *ver* Vättern
334 J13 **Vettore** *monte* C Italia
311 A17 **Veurne** *var.* Furnes. Flandes Occidental, O Bélgica
115 Q15 **Vevay** Indiana, N EEUU
342 C10 **Vevey** *Alem.* Vivis; *ant.* Vibiscum. Vaud, SO Suiza
Vexiö *ver* Växjö
323 S13 **Veynes** Hautes-Alpes, SE Francia
323 N11 **Vézère** *río* O Francia
354 I9 **Vezhen** *monte* C Bulgaria
414 K11 **Vezirköprü** Samsun, N Turquía
502 K15 **Vĩ Thanh** Cần Thơ, S Vietnam
179 J18 **Viacha** La Paz, O Bolivia
103 R10 **Vian** Oklahoma, C EEUU
Viana de Castelo *ver* Viana do Castelo
330 H12 **Viana do Alentejo** Évora, S Portugal
330 I4 **Viana do Bolo** Galicia, NO España
330 G5 **Viana do Castelo** *var.* Viana de Castelo; *ant.* Velobriga. Viana do Castelo, NO Portugal
330 G5 **Viana do Castelo** *var.* Viana de Castelo. *distrito* N Portugal
310 J12 **Vianen** Holanda Meridional, C Países Bajos
502 J11 **Viangchan** *Fr.* Vientiane. *capital de estado* C Laos
502 J9 **Viangphoukha** *var.* Vieng Pou Kha. Louang Namtha, N Laos
330 K13 **Viar** *río* SO España
334 E11 **Viareggio** Toscana, C Italia
383 R14 **Viatka** *ant.* Kirov. Viatskaya Oblast', NO Federación Rusa
383 R15 **Viatka** *río* NO Federación Rusa
378 F12 **Viatkskaya Oblast'** *ant.* Kirovskaya Oblast' *provincia* NO Federación Rusa
323 O14 **Viaur** *río* S Francia
Vibiscum *ver* Vevey
335 N22 **Vibo Valentia** *ant.* Monteleone di Calabria; *ant.* Hipponium. Calabria, SO Italia
300 G21 **Viborg** Viborg, NO Dinamarca
107 R12 **Viborg** Dakota del Sur, N EEUU
300 F21 **Viborg** *of.* Viborg Amt. *condado* NO Dinamarca
331 W5 **Vic** *var.* Vich; *ant.* Ausa, Vicus Ausonensis. Cataluña, NE España
322 K16 **Vic-en-Bigorre** Hautes-Pyrénées, S Francia
146 K10 **Vicente Guerrero** Durango, C México
147 P10 **Vicente Guerrero, Presa** *var.* Presa de las Adjuntas. *embalse* NE México
Vicentia *ver* Vicenza
334 G8 **Vicenza** *ant.* Vicentia. Veneto, NE Italia
Vich *ver* Vic
174 J10 **Vichada** *of.* Comisaría del Vichada. *provincia* E Colombia
174 K10 **Vichada** *río* E Colombia
195 G17 **Vichadero** Rivera, NE Uruguay
Vichegda *ver* Vychegda
382 M16 **Vichuga** Ivanovskaya Oblast', O Federación Rusa
323 P10 **Vichy** Allier, C Francia
102 K9 **Vici** Oklahoma, C EEUU
115 P10 **Vicksburg** Michigan, N EEUU
90 J5 **Vicksburg** Mississippi, S EEUU
323 O12 **Vic-sur-Cère** Cantal, C Francia
567 T3 **Victor** *monte* Antártida
107 X14 **Victor** Iowa, C EEUU
187 I21 **Víctor** Mato Grosso do Sul, SO Brasil
534 I10 **Victor Harbor** Australia Meridional
279 I16 **Victoria** *cataratas* Zambia/Zimbabwe
199 F19 **Victoria** *isla* Archipiélago de los Chonos, S Chile
66 I6 **Victoria** *isla* Territorios del Noroeste, NO Canadá
534 L8 **Victoria** *lago* Nueva Gales del Sur SE Australia
246 J13 **Victoria** *var.* Victoria Nyanza. *lago* E África
502 F9 **Victoria** *monte* O Myanmar (Birmania)
557 T15 **Victoria** *monte* Viti Levu, O Fiyi
546 K15 **Victoria** *monte* S PNG
154 G3 **Victoria** *pico* SE Belice
531 O3 **Victoria** *río* Territorio del Norte, N Australia
Victoria *ver* Labuan, Malasia Oriental
Victoria *ver* Masvingo, Zimbabwe
Victoria *ver* Rabat
195 C18 **Victoria** Entre Ríos, E Argentina
46 L17 **Victoria** Isla Vancouver, Columbia Británica, SO Canadá
159 R14 **Victoria** NO Granada
154 H6 **Victoria** Yoro, NO Honduras
123 J16 **Victoria** *var.* Rabat. Gozo, NO Malta
366 I12 **Victoria** *Alem.* Viktoriastadt. Braşov, C Rumania
516 H17 **Victoria** *capital de estado* (Seychelles) Mahé, SO Seychelles
95 U13 **Victoria** Texas, SO EEUU
535 N12 **Victoria** *estado* SE Australia
174 L5 **Victoria, La** Aragua, N Venezuela
Victoria, Banco *ver* Victoria, Monte
Victoria, Cataratas *ver* Iguaçu, Salto do
543 H16 **Victoria, Montes** *cordillera* Isla Sur, NZ
567 S13 **Victoria, Tierra** *región física* Antártida
47 Y15 **Victoria Beach** Manitoba, S Canadá
279 I16 **Victoria Falls** Matabeleland North, O Zimbabwe
279 I16 **Victoria Falls** *aeropuerto internacional* Matabeleland North, O Zimbabwe
Victoria de Durango *ver* Durango
Victoria de las Tunas *ver* Las Tunas
Victoria Nyanza *ver* Victoria, Lago
531 P3 **Victoria River Roadhouse** Territorio del Norte , N Australia
Victoria-Wes *ver* Victoria West
279 G24 **Victoria West** *Afr.* Victoria-Wes. Northern Cape, O República de Sudáfrica
51 Q11 **Victoriaville** Québec, SE Canadá
198 J13 **Victorica** La Pampa, C Argentina
127 U14 **Victorville** California, O EEUU
198 G9 **Vicuña** Coquimbo, N Chile
198 K11 **Vicuña Mackenna** Córdoba, C Argentina
Vicus Ausonensis *ver* Vic
Vicus Elbii *ver* Viterbo
119 X7 **Vida** Montana, NO EEUU
91 V6 **Vidalia** Georgia, SE EEUU
90 J7 **Vidalia** Luisiana, S EEUU
300 F22 **Videbæk** Ringkøbing, C Dinamarca
194 I13 **Videira** Santa Catarina, S Brasil
366 J14 **Videle** Teleorman, S Rumania
Videm-Krško *ver* Krško
Vídeň *ver* Wien
330 H12 **Vidigueira** Beja, S Portugal
354 J9 **Vidima** *río* N Bulgaria
354 G7 **Vidin** *ant.* Bononia. Oblast Montana, NO Bulgaria
466 H10 **Vidisha** Madhya Pradesh, C India
95 Y10 **Vidor** Texas, SO EEUU
300 L20 **Vidöstern** *lago* S Suecia
295 J13 **Vidsel** Norrbotten, N Suecia
370 H9 **Vidzemes** *Let.* Vidzemes Augstiene *meseta* C Letonia
370 J12 **Vidzy** *Rus.* Vidzy. Vitsyebskaya Voblasts', NO Bielorrusia
199 H22 **Viedma** *lago* S Argentina
199 L16 **Viedma** Río Negro, E Argentina
159 O11 **Vieille Case** *var.* Itassi. N Dominica
330 M2 **Vieja, Peña** *monte* N España
146 E4 **Viejo, Cerro** *monte* NO México
178 B9 **Viejo, Cerro** *monte* N Perú
154 J9 **Viejo, El** Chinandega, NO Nicaragua
174 G7 **Viejo, Cerro El** *monte* C Colombia
370 E10 **Viekšniai** Akmenė, NO Lituania
331 U3 **Vielha** *var.* Viella. Cataluña, NE España
Viella *ver* Vielha
311 L21 **Vielsalm** Luxemburgo, E Bélgica
343 X4 **Viena** *Alem.* Wien, *Hung.* Bécs, *Eslvc.* Víden, *Eslvn.* Dunaj; *ant.* Vindobona. *capital de estado* Wien, NE Austria
Vieng Pou Kha *ver* Viangphoukha
91 T6 **Vienna** Georgia, SE EEUU
114 L17 **Vienna** Illinois, N EEUU
103 V5 **Vienna** Missouri, C EEUU
83 Q3 **Vienna** Virginia Occidental, NE EEUU
Vienna *ver* Vienne, Francia
323 R11 **Vienne** *ant.* Vienna. Isère, E Francia
322 L10 **Vienne** *departamento* O Francia
322 L9 **Vienne** *río* O Francia
Vientiane *ver* Viangchan
555 S11 **Viento, Islas del** *archipiélago* Islas de la Sociedad, O Polinesia Francesa
158 K8 **Vientos, Paso de los** *canal* Cuba/Haití
159 V6 **Vieques** *var.* Isabel Segunda. E Puerto Rico
159 V6 **Vieques** *isla* E Puerto Rico
159 V6 **Vieques, Pasaje de** *paso* E Puerto Rico
159 V5 **Vieques, Sonda de** *paso* E Puerto Rico
Vierdörfer *ver* Săcele
296 M15 **Vieremä** Kuopio, C Finlandia
311 M14 **Vierlingsbeek** Brabante del Norte, SE Países Bajos
319 G20 **Viernheim** Hessen, O Alemania
319 D15 **Viersen** Renania del Norte-Westfalia, O Alemania
Vierwaldstatter See *ver* Lago de los Cuatro Cantones
323 N8 **Vierzon** Cher, C Francia
146 L8 **Viesca** Coahuila de Zaragoza, NE México
370 H10 **Viesīte** *Alem.* Eckengraf. Jēkabpils, S Letonia
335 N15 **Vieste** Puglia, SE Italia
502 K8 **Viêt Quang** Ha Giang, N Vietnam
502 K9 **Viêt Tri** *var.* Vietri. Vinh Phu, N Vietnam
502 K11 **Vietnam** *of.* República Socialista de Vietnam, *Viet.* Công Hoa Xa Hôi Chu Nghia Viêt Nam. *república* SE Asia
Vietri *ver* Viêt Tri
114 L4 **Vieux Desert** *lago* Michigan/Wisconsin, N EEUU
159 Y13 **Vieux Fort** S Santa Lucía
159 X6 **Vieux-Habitants** Basse Terre, SO Guadalupe
371 G14 **Vievis** Kaišiadorys, S Lituania
503 R11 **Vigan** Luzón, N Filipinas
323 P14 **Vigan, Le** Gard, S Francia
334 D8 **Vigevano** Lombardía, N Italia
335 N18 **Viggiano** Basilicata, S Italia
186 L12 **Vigia** Pará, NE Brasil
147 Y12 **Vigía Chico** Quintana Roo, SE México
174 H6 **Vigía, El** Mérida, NO Venezuela
159 T11 **Vigie** *aeropuerto internacional* (Castries) NE Santa Lucía
322 K17 **Vignemale** *var.* Pic de Vignemale. *monte* Francia/España
Vignemale, Pic de *ver* Vignemale
334 G10 **Vignola** Emilia-Romagna, C Italia
330 G4 **Vigo** Galicia, NO España
330 G4 **Vigo, Ría de** *estuario* NO España
299 D9 **Vigra** *isla* S Noruega
300 C17 **Vigrestad** Rogaland, S Noruega
296 L15 **Vihanti** Oulu, C Finlandia
451 U10 **Vihāri** Punjab, E Pakistán
322 K8 **Vihiers** Maine-et-Loire, NO Francia
347 O19 **Vihorlat** *monte* E Eslovaquia
296 L19 **Vihti** Uusimaa, S Finlandia
Viipuri *ver* Vyborg
296 M16 **Viitasaari** Keski-Suomi, C Finlandia
370 K3 **Viivikonna** Ida-Virumaa, NE Estonia
467 K16 **Vijayawāda** *ant.* Bezwada. Andhra Pradesh, SE India
379 N15 **Vijorevka** Irkutskaya Oblast', S Federación Rusa
Vijosa/Vjoses *ver* Aóos, Albania/Grecia
Vijosa/Vjoses *ver* Vjosës, Lumi i, Albania/Grecia
Vik *ver* Vikøyri
295 J4 **Vík** Sudhurland, S Islandia
299 L13 **Vika** Kopparberg, C Suecia
295 L12 **Vikajärvi** Lappi, N Finlandia
299 L13 **Vikarbyn** Kopparberg, C Suecia
300 J22 **Viken** Malmöhus, S Suecia
300 L17 **Viken** *lago* C Suecia
300 G15 **Vikersund** Buskerud, S Noruega
354 G11 **Vikhren** *monte* SO Bulgaria
47 R15 **Viking** Alberta, SO Canadá
300 M14 **Vikmanshyttan** Kopparberg, C Suecia
299 D12 **Vikøyri** *var.* Vik. Sogn og Fjordane, S Noruega
296 H17 **Viksjö** Västernorrland, C Suecia
Viktoriastadt *ver* Victoria
Vila *ver* Port-Vila
Vila Arriaga *ver* Bibala
Vila Artur de Paiva *ver* Cubango
Vila Bela da Santissima Trindade *ver* Mato Grosso
186 B12 **Vila Bittencourt** Amazonas, NO Brasil
Vila da Ponte *ver* Cubango
238 O2 **Vila da Praia da Vitória** Terceira, Azores, Portugal, NE Océano Atlántico
Vila de Aljustrel *ver* Cangamba
Vila de Almoster *ver* Chiange
Vila de João Belo *ver* Xai-Xai
Vila Joiosa, la *ver* Villajoyosa
Vila de Macia *ver* Macia
Vila de Manhiça *ver* Manhiça
Vila de Manica *ver* Manica
Vila de Mocímboa da Praia *ver* Mocímboa da Praia
279 N16 **Vila de Sena** *var.* Sena. Sofala, C Mozambique
330 F14 **Vila do Bispo** Faro, S Portugal
330 G6 **Vila do Conde** Porto, NO Portugal
Vila do Maio *ver* Maio
238 P3 **Vila do Oporto** Santa María, Azores, Portugal, NE Océano Atlántico
279 K15 **Vila do Zumbo** *ant.* Vila do Zumbu, Zumbo. Tete, NO Mozambique
Vila do Zumbu *ver* Vila do Zumbo
330 I6 **Vila Flor** *var.* Vila Flôr. Bragança, N Portugal
330 F10 **Vila Franca de Xira** *var.* Vilafranca de Xira. Lisboa, C Portugal
Vila Gago Coutinho *ver* Lumbala N'Guimbo
Vila General Machado *ver* Camacupa
Vila Henrique de Carvalho *ver* Saurimo
Vila João de Almeida *ver* Chibia
Vila Joiosa, la *ver* Villajoyosa
Vila Marechal Carmona *ver* Uíge
Vila Mariano Machado *ver* Ganda
Vila Norton de Matos *ver* Balombo
330 G6 **Vila Nova de Famalicão** *var.* Vila Nova de Famalicao. Braga, N Portugal
330 I6 **Vila Nova de Foz Côa** *var.* Vila Nova de Fozcôa. Guarda, N Portugal
330 F6 **Vila Nova de Gaia** Porto, NO Portugal
Vila Nova de Portimão *ver* Portimão
Vila Pereira de Eça *ver* N'Giva
330 H6 **Vila Pouca de Aguiar** Vila Real, N Portugal
330 H6 **Vila Real** *var.* Vila Rial. Vila Real, N Portugal
330 H6 **Vila Real** *distrito* N Portugal
330 H14 **Vila Real de Santo António** Faro, S Portugal
Vila Rial *ver* Vila Real
187 J15 **Vila Rica** Mato Grosso, O Brasil
Vila Robert Williams *ver* Caála
Vila Salazar *ver* N'Dalatando
Vila Serpa Pinto *ver* Menongue
Vila Teixeira da Silva *ver* Bailundo
Vila Teixeira de Sousa *ver* Luau
330 H9 **Vila Velha de Ródão** Castelo Branco, C Portugal
330 G5 **Vila Verde** Braga, N Portugal
330 H11 **Vila Viçosa** Évora, S Portugal
331 V6 **Vilafranca del Penedès** *var.* Villafranca del Panadés. Cataluña, NE España
330 G3 **Vilagarcía de Arousa** *var.* Villagarcía de Arosa. Galicia, NO España
322 I7 **Vilaine** *río* NO Francia
370 K8 **Viļaka** *Alem.* Marienhausen. Balvi, NE Letonia
330 I2 **Vilalba** Galicia, NO España
516 G3 **Vilanandro** *cabo* O Madagascar
Vilanculos *ver* Vilankulo
370 J10 **Viļāni** Rēzekne, E Letonia
279 N19 **Vilankulo** *var.* Vilanculos. Inhambane, E Mozambique
331 V6 **Vilanova i la Geltrú** Cataluña, NE España
331 T9 **Vila-real** *var.* Villarreal de los Infantes. País Valenciano, E España
330 J7 **Vilar Formoso** Guarda, N Portugal
179 G15 **Vilcabamba** *cordillera* C Perú
Vîlcea *ver* Vâlcea
300 F22 **Vildbjerg** Ringkøbing, C Dinamarca
Vileyka *ver* Vilyeyka
296 H15 **Vilhelmina** Västerbotten, N Suecia
187 F17 **Vilhena** Rondônia, O Brasil
355 G19 **Vília** Ática, C Grecia
371 I14 **Viliya** *Lit.* Neris, *Rus.* Viliya. *río* O Bielorrusia
Viliya *ver* Neris
370 H5 **Viljandi** *Alem.* Fellin. Viljandimaa, S Estonia
370 H5 **Viljandimaa** *of.* Viljandi Maakond. *provincia* SO Estonia
371 E14 **Vilkaviškis** *Pol.* Wyłkowyszki. Vilkaviškis, SO Lituania
370 F13 **Vilkija** Kaunas, C Lituania
571 V9 **Vilkitski** *estrecho* N Federación Rusa
Vilkovo *ver* Vylkove
179 L21 **Villa Abecia** Chuquisaca, S Bolivia
Villa Acuña *ver* Ciudad Acuña
146 J4 **Villa Ahumada** Chihuahua, N México
159 O9 **Villa Altagracia** C República Dominicana
178 L13 **Villa Bella** Beni, N Bolivia
174 K6 **Villa Bruzual** Portuguesa, N Venezuela
Villa Cecilia *ver* Ciudad Madero
Villa Cisneros *ver* Ad Dakhla
Villa Concepción *ver* Concepción
146 M10 **Villa de Cos** Zacatecas, C México
174 L5 **Villa de Cura** *var.* Cura. Aragua, N Venezuela
Villa del Nevoso *ver* Ilirska Bistrica
Villa del Pilar *ver* Pilar
330 M13 **Villa del Río** Andalucía, S España
Villa de Méndez *ver* Méndez
154 H6 **Villa de San Antonio** Comayagua, O Honduras
147 U16 **Villa Flores** Chiapas, SE México
198 O6 **Villa Hayes** Presidente Hayes, S Paraguay
Villa Hidalgo *ver* Hidalgo
Villa Juárez *ver* Juárez
146 K9 **Villa Madero** *var.* Francisco I.Madero. Durango, C México
147 O9 **Villa Mainero** Tamaulipas, C México
198 L10 **Villa María** Córdoba, C Argentina
195 C17 **Villa María Grande** Entre Ríos, E Argentina
179 K21 **Villa Martín** Potosí, SO Bolivia
198 J8 **Villa Mazán** La Rioja, NO Argentina
Villa Mercedes *ver* Mercedes
Villa Nador *ver* N

335 C20 **Villasimius** Cerdeña, Italia, C Mar Mediterráneo
331 N8 **Villaverde** Madrid, C España
174 F10 **Villavicencio** Meta, C Colombia
330 L2 **Villaviciosa** Asturias, N España
330 L12 **Villaviciosa de Córdoba** Andalucía, S España
179 L22 **Villazón** Potosí, S Bolivia
Ville de Kinshasa *ver* Kinshasa
90 H8 **Ville Platte** Luisiana, S EEUU
50 J8 **Villebon** *lago* Québec, SE Canadá
322 J5 **Villedieu-les-Poêles** Manche, N Francia
Villefranche *ver* Villefranche-sur-Saône
323 N16 **Villefranche-de-Lauragais** Haute-Garonne, S Francia
323 N14 **Villefranche-de-Rouergue** Aveyron, S Francia
323 R10 **Villefranche-sur-Saône** *var.* Villefranche. Rhône, E Francia
50 H9 **Ville-Marie** Québec, SE Canadá
322 M15 **Villemur-sur-Tarn** Haute-Garonne, S Francia
331 S11 **Villena** País Valenciano, E España
Villeneuve-d'Agen *ver* Villeneuve-sur-Lot
322 L13 **Villeneuve-sur-Lot** *var.* Villeneuve-d'Agen; ***hist.*** Gajac. Lot-et-Garonne, SO Francia
323 P6 **Villeneuve-sur-Yonne** Yonne, C Francia
323 R11 **Villeurbanne** Rhône, E Francia
319 G23 **Villingen-Schwenningen** Baden-Württemberg, S Alemania
107 T15 **Villisca** Iowa, C EEUU
Villmanstrand *ver* Lappeenranta
371 H14 **Vilna** ***Pol.*** Wilno, ***Alem.*** Wilna; *capital de estado* (Lituania) Vilnius, SE Lituania
371 H14 **Vilna** *aeropuerto internacional* Vilna, SE Lituania
Vilnius *ver* Vilna
367 S7 **Vil'nohirs'k** Dnipropetrovs'ka Oblast', E Ucrania
367 U8 **Vil'nyans'k** Zaporiz'ka Oblast', SE Ucrania
198 G10 **Vilos, Los** Coquimbo, C Chile
296 L17 **Vilppula** Häme, SO Finlandia
319 M20 **Vils** *río* SE Alemania
370 C5 **Vilsandi Saar** *isla* O Estonia
367 P8 **Vil'shanka** ***Rus.*** Olshanka. Kirovohrads'ka Oblast', C Ucrania
319 O22 **Vilshofen** Baviera, SE Alemania
467 J20 **Viluppuram** Tamil Nādu, SE India
351 I16 **Vilusi** Montenegro, SO Yugoslavia
Vilvorde *ver* Vilvoorde
311 G18 **Vilvoorde** ***Fr.*** Vilvorde. Brabante flamenco, C Bélgica
371 J14 **Vilyeyka** ***Pol.*** Wilejka, ***Rus.*** Vileyka. Minskaya Voblasts', NO Bielorrusia
379 O12 **Vilyuy** *río* NE Federación Rusa
379 O13 **Vilyuy, Embalse del** ***Rus.*** Vilyuskoye Vodojranilishche. *embalse* NE Federación Rusa
379 Q12 **Vilyuysk** Respublika Saja (Yakutiya), NE Federación Rusa
330 G2 **Vimianzo** Galicia, NO España
300 M19 **Vimmerby** Kalmar, S Suecia
322 L5 **Vimoutiers** Orne, N Francia
296 L16 **Vimpeli** Vaasa, O Finlandia
267 G14 **Vina** *río* Camerún/Chad
79 R8 **Vinalhaven** *isla* Maine, NE EEUU
331 T8 **Vinaròs** País Valenciano, E España
Vinātori *ver* Vānātori
115 N15 **Vincennes** Indiana, N EEUU
567 Y12 **Vincennes** *bahía* Antártida
95 O7 **Vincent** Texas, SO EEUU
300 H24 **Vindeby** Fyn, C Dinamarca
296 I15 **Vindeln** Västerbotten, N Suecia
300 F21 **Vinderup** Ringkøbing, C Dinamarca
463 N14 **Vindhya, Montes** *cordillera* N India
Vindobona *ver* Viena
82 K6 **Vine Grove** Kentucky, S EEUU
78 J17 **Vineland** New Jersey, NE EEUU
366 E11 **Vinga** Arad, O Rumania
300 M16 **Vingåker** Södermanland, C Suecia
502 K10 **Vinh** Nghê An, N Vietnam
502 L11 **Vinh Linh** Quang Tri, C Vietnam
Vinh Loi *ver* Bac Liêu
502 K15 **Vinh Long** ***var.*** Vinhlong. Vinh Long, S Vietnam
330 I5 **Vinhais** Bragança, N Portugal
351 Q18 **Vinica** NE Macedonia
343 V13 **Vinica** SE Eslovenia
354 G8 **Vinishte** Oblast Montana, NO Bulgaria
103 Q8 **Vinita** Oklahoma, C EEUU
Vinju Mare *ver* Vânju Mare
310 I11 **Vinkeveen** Utrecht, C Países Bajos
366 L6 **Vin'kivtsi** Jmel'nyts'ka Oblast', O Ucrania
350 I10 **Vinkovci** ***Alem.*** Winkowitz, ***Hung.*** Vinkovcze. Vukovar-Srijem, E Croacia
Vinkovcze *ver* Vinkovci
Vinnitsa *ver* Vinnytsya
367 N6 **Vinnytsya** ***Rus.*** Vinnitsa. Vinnyts'ka Oblast', C Ucrania
367 N6 **Vinnytsya** *aeropuerto internacional* Vinnyts'ka Oblast', N Ucrania
Vinnitskaya Oblast'/Vínnitsa *ver* Vinnyts'ka Oblast'
366 M7 **Vinnyts'ka Oblast'** ***var.*** Vinnytsya, ***Rus.*** Vinnitskaya Oblast'. *provincia* C Ucrania
Vinogradov *ver* Vynohradiv
566 L8 **Vinson, Macizo** *monte* Antártida
299 G11 **Vinstra** Oppland, S Noruega
366 K12 **Vintilă Vodă** Buzău, SE Rumania
107 X13 **Vinton** Iowa, C EEUU
90 F9 **Vinton** Luisiana, S EEUU
467 J17 **Vinukonda** Andhra Pradesh, E India
198 G11 **Viña del Mar** Valparaíso, C Chile
Vioara *ver* Ocnele Mari
279 E23 **Vioolsdrif** Northern Cape, SO República de Sudáfrica
278 M13 **Viphya, Montes** *cordillera* C Malawi
503 U12 **Virac** Isla Catanduanes, N Filipinas
382 K8 **Virandozero** Respublika Kareliya, NO Federación Rusa
415 P16 **Viranşehir** Şanlıurfa, SE Turquía
466 D13 **Virār** Mahārāshtra, O India
47 W16 **Virden** Manitoba, S Canadá
114 K14 **Virden** Illinois, N EEUU
Virdois *ver* Virrat
322 J4 **Vire** *río* N Francia
322 J5 **Vire** Calvados, N Francia
279 A15 **Virei** Namibe, SO Angola
Vîrful Moldoveanu *ver* Vârful Moldoveanu
127 Y10 **Virgin** *río* Nevada/Utah, O EEUU
159 U9 **Virgen Gorda** *isla* C Islas Vírgenes Británicas
Vírgenes, Islas *ver* Islas Vírgenes Británicas
159 T9 **Vírgenes Americanas, Islas** ***var.*** Islas Vírgenes de Estados Unidos; ***ant.*** Antillas Danesas. *territorio dependiente de EEUU* E Antillas
S8 **Vírgenes Británicas, Islas** ***var.*** Islas Vírgenes. *territorio dependiente del RU* E Antillas
159 T9 **Vírgenes, Pasaje de las** *paso* Puerto Rico/Islas Vírgenes (EEUU)
127 R5 **Virgina** *pico* Nevada, O EEUU
279 I22 **Virginia** Free State, C República de Sudáfrica
114 K13 **Virginia** Illinois, N EEUU
107 W4 **Virginia** Minnesota, N EEUU
83 T6 **Virginia** ***of.*** Commonwealth of Virginia; también conocido como Mother of Presidents, Mother of States, Old Dominion. *estado* NE EEUU
83 Y7 **Virginia Beach** Virginia, NE EEUU
119 R11 **Virginia City** Montana, NO EEUU
127 Q6 **Virginia City** Nevada, O EEUU
83 R3 **Virginia Occidental** ***of.*** Estado de Virginia Occidental; también conocido como The Mountain State. *estado* NE EEUU
50 H8 **Virginiatown** Ontario, S Canadá
Virihaur *ver* Virihaure
295 H12 **Virihaure** ***var.*** Virihaur. *lago* N Suecia
502 L13 **Virôchey** Rôtânôkiri, NE Camboya
296 N19 **Virolahti** Kymi, S Finlandia
114 J8 **Viroqua** Wisconsin, N EEUU
350 G8 **Virovitica** ***Alem.*** Virovititz, ***Hung.*** Verőcze; ***ant. Alem.*** Werowitz. Virovitica-Podravina, NE Croacia
350 G8 **Virovitica-Podravina** ***of.*** Virovitičko-Podravska Županija. *provincia* NE Croacia
Virovititz *ver* Virovitica
351 J17 **Virpazar** Montenegro, SO Yugoslavia
296 L17 **Virrat** ***Sue.*** Virdois. Häme, SO Finlandia
300 M20 **Virserum** Kalmar, S Suecia
311 K25 **Virton** Luxemburgo, SE Bélgica
370 F5 **Virtsu** ***Alem.*** Werder. Läänemaa, O Estonia
178 C12 **Virú** La Libertad, C Perú
Virudhunagar *ver* Virudunagar
467 H23 **Virudunagar** ***var.*** Virudhunagar. Tamil Nādu, SE India
370 I3 **Viru-Jaagupi** ***Alem.*** Sankt-Jakobi. Lääne-Virumaa, NE Estonia
179 N19 **Viru-Viru** ***var.*** Santa Cruz. *aeropuerto internacional* (Santa Cruz) Santa Cruz, C Bolivia
351 E15 **Vis** ***It.*** Lissa; ***ant.*** Issa. *isla* S Croacia
Vis *ver* Fish
370 I12 **Visaginas** ***ant.*** Sniečkus. Ignalina, E Lituania
467 M15 **Visākhapatnam** Andhra Pradesh, SE India
127 R11 **Visalia** California, O EEUU
Vișău *ver* Vișeu
503 T14 **Visayas, Mar de** *mar* C Filipinas
300 P19 **Visby** ***Alem.*** Wisby. Gotland, SE Suecia
311 L19 **Visé** Lieja, E Bélgica
350 K13 **Višegrad** SE Bosnia-Herzegovina
186 L12 **Viseu** Pará, NE Brasil
330 H7 **Viseu** ***ant.*** Vizeu. Viseu, N Portugal
330 H7 **Viseu** ***var.*** Vizeu. *distrito* N Portugal
366 I8 **Vișeu** ***Hung.*** Visó; ***ant.*** Vișău. *río* NO Rumania
366 I8 **Vișeu de Sus** ***var.*** Vișeul de Sus, ***Alem.*** Oberwischau, ***Hung.*** Felsővisó. Maramureş, N Rumania
Vișeul de Sus *ver* Vișeu de Sus
383 R10 **Vishera** *río* NO Federación Rusa
300 J19 **Viskafors** Älvsborg, S Suecia
300 J20 **Viskan** *río* S Suecia
300 L21 **Vislanda** Kronoberg, S Suecia
Vislinskiy Zaliv *ver* Vístula, Laguna del
Visó *ver* Vișeu
350 H13 **Visoko** C Bosnia-Herzegovina
334 A9 **Viso** *monte* NO Italia
342 E10 **Visp** Valais, SO Suiza
342 E10 **Vispa** *río* S Suiza
300 M21 **Vissefjärda** Kalmar, S Suecia
318 I11 **Visselhövede** Baja Sajonia, NO Alemania
300 G23 **Vissenbjerg** Fyn, C Dinamarca
127 U17 **Vista** California, O EEUU
186 C11 **Vista Alegre** Amazonas, NO Brasil
354 J13 **Vistonída, Límni** *lago* NE Grecia
346 K11 **Vístula** Wisła ***Pol.*** Wisła, ***Alem.*** Weichsel. *río* C Polonia
371 A14 **Vístula, Laguna del** ***Alem.*** Frisches Haff, ***Pol.*** Zalew Wiślany, ***Rus.*** Vislinskiy Zaliv. *laguna* Polonia/Federación Rusa
354 I8 **Vit** *río* NO Bulgaria
370 N13 **Vitebsk** ***Biel.*** Vitsyebsk. Vitsyebskaya Voblasts', NE Bielorrusia
Vitebskaya Oblast' *ver* Vitsyebskaya Voblasts'
335 H14 **Viterbo** ***ant.*** Vicus Elbii. Lazio, C Italia
350 H12 **Vitez** C Bosnia-Herzegovina
Viti *ver* Fiyi
557 T16 **Viti Levu** *isla* O Fiyi
546 K12 **Vitiaz** *estrecho* NE PNG
330 J7 **Vitigudino** Castilla y León, N España
379 P15 **Vitim** *río* C Federación Rusa
379 P14 **Vitimskiy** Irkutskaya Oblast', C Federación Rusa
343 V2 **Vitis** Austria Inferior, N Austria
Vitoria *ver* Vitoria-Gasteiz
187 O20 **Vitória** Espírito Santo, SE Brasil
Vitoria, Banco *ver* Vitoria, Monte
239 J16 **Vitória, Monte** ***var.*** Victoria, Banco, Vitoria Banco. *accidente submarino* C Océano Atlántico
331 P3 **Vitoria-Gasteiz** ***var.*** Vitoria. País Vasco, N España
187 N18 **Vitória da Conquista** Bahia, E Brasil
350 F13 **Vitorog** *monte* SO Bosnia-Herzegovina
322 J6 **Vitré** Ille-et-Vilaine, NO Francia
323 R5 **Vitry-le-François** Marne, N Francia
354 D13 **Vítsoi** *monte* N Grecia
Vitsyebsk *ver* Vitebsk
370 K13 **Vitsyebskaya Voblasts'** ***ant.*** Rus. Vitebskaya Oblast'. *provincia* N Bielorrusia
295 J11 **Vittangi** Norrbotten, N Suecia
323 R8 **Vitteaux** Côte d'Or, C Francia
323 S6 **Vittel** Vosges, NE Francia
300 N15 **Vittinge** Västmanland, C Suecia
335 K25 **Vittoria** Sicilia, Italia, C Mar Mediterráneo
334 I7 **Vittorio Veneto** Véneto, NE Italia
559 O7 **Vityaz, Monte** *accidente submarino* C Océano Pacífico
342 G8 **Vitznau** Luzern, O Suiza
330 I1 **Viveiro** Galicia, NO España
331 S9 **Viver** País Valenciano, E España
323 Q13 **Viverais, Monts du** *cordillera* C Francia
378 M12 **Vivi** *río* N Federación Rusa
107 N10 **Vivian** Dakota del Sur, N EEUU
90 F4 **Vivian** Luisiana, S EEUU
323 R13 **Viviers** Ardèche, E Francia
Vivis *ver* Vevey
279 K19 **Vivo** Northern, NE República de Sudáfrica
322 L10 **Vivonne** Vienne, O Francia
557 S15 **Viwa** *isla* Islas Yasawa, NO Fiyi
Vizakna *ver* Ocna Sibiului
331 O2 **Vizcaya** ***Vasc.*** Bizkaia. *provincia* País Vasco, N España
330 M1 **Vizcaya, Golfo de** ***Vasc.*** Bizkaiko Golkoa, ***Fr.*** Golfe de Gascogne. *golfo* Francia/España
238 M7 **Vizcaya, Llanura de** *accidente submarino* SE Golfo de Vizcaya
571 N9 **Vizconde Melville, Estuario del** ***ant.*** Melville Sound. *estrecho* Territorios del Noroeste, N Canadá
414 C10 **Vize** Kırklareli, NO Turquía
378 L6 **Vize** *isla* Tierra del Norte, N Federación Rusa
Vizeu *ver* Viseu
467 M15 **Vizianagaram** ***var.*** Vizianagram. Andhra Pradesh, E India
Vizianagram *ver* Vizianagaram
323 S12 **Vizille** Isère, E Francia
383 R11 **Vizinga** Respublika Komi, NO Federación Rusa
366 M13 **Viziru** Brăila, SE Rumania
351 K21 **Vjosës, Lumi i** ***var.*** Vijosa, Vijosë, ***Gri.*** Aóos. *río* Albania/Grecia *ver también* Aóos
Vlaanderen *ver* Flandes
310 G12 **Vlaardingen** Holanda Meridional, SO Países Bajos
366 F10 **Vlădeasa, Vârful** ***ant.*** Virful Vlădeasa. *monte* NO Rumania
Vlădeasa, Vîrful *ver* Vlădeasa, Vârful
351 P16 **Vladičin Han** Serbia, SE Yugoslavia
391 O16 **Vladikavkaz** ***ant.*** Dzaudzhikau, Ordzhonikidze. Respublika Severnaya Osetiya, SO Federación Rusa
390 M3 **Vladimir** Vladimirskaya Oblast', O Federación Rusa
438 M7 **Vladimirovka** Kustanay, N Kazajstán
Vladimirovka *ver* Yuzhno-Sajalinsk
390 L3 **Vladimirskaya Oblast'** *provincia* O Federación Rusa
390 I3 **Vladimirskiy Tupik** Smolenskaya Oblast', O Federación Rusa
Vladimir-Volynskiy *ver* Volodymyr-Volyns'kyy
239 P17 **Valdivia, Monte** ***var.*** Banco Valdivia. *accidente submarino* E Océano Atlántico
379 U17 **Vladivostok** Primorskiy Kray, SE Federación Rusa
367 U13 **Vladyslavivka** Respublika Krym, S Ucrania
310 P6 **Vlagtwedde** Groninga, NE Países Bajos
Vlajna *ver* Kukavica
350 J12 **Vlasenica** E Bosnia-Herzegovina
350 G12 **Vlašić** *monte* C Bosnia-Herzegovina
347 D17 **Vlašim** ***Alem.*** Wlaschim. Střední Čechy, C República Checa
351 P15 **Vlasotince** Serbia, SE Yugoslavia
379 R9 **Vlasovo** Respublika Saja (Yakutiya), NE Federación Rusa
310 I11 **Vleuten** Utrecht, C Países Bajos
310 I5 **Vlieland** ***Fris.*** Flylân. *isla* Archipiélago de Frisia Occidental, N Países Bajos
310 I5 **Vliestroom** *estrecho* NO Países Bajos
311 J14 **Vlijmen** Brabante del Norte, S Países Bajos
311 E15 **Vlissingen** ***Fr.*** Flessingue. ***Esp.*** Flesinga. Zelanda, SO Países Bajos
Vlodava *ver* Włodawa
Vlonë/Vlora *ver* Vlorë
351 K22 **Vlorë** ***ant.*** Vloně, ***It.*** Valona, Vlora. Vlorë, SO Albania
351 K22 **Vlorë** *distrito* SO Albania
351 K22 **Vlorë, Golfo de** ***Alb.*** Gjiri i Vlorës. *bahía* SO Albania
Vlöres, Gjiri i *ver* Vlorës, Golfo de
Vlotslavsk *ver* Włocławek
347 C16 **Vltava** ***Alem.*** Moldau. *río* O República Checa
390 K3 **Vnukovo** *aeropuerto internacional* (Moscú) Gorod Moskva, O Federación Rusa
95 Q9 **Voca** Texas, SO EEUU
343 R5 **Vöcklabruck** Austria Superior, NO Austria
350 D13 **Vodice** Šibenik, S Croacia
382 K10 **Vodlozero** *lago* NO Federación Rusa
350 A10 **Vodnjan** ***It.*** Dignano d'Istria. Istra, NO Croacia
383 S9 **Vodnyy** Respublika Komi, NO Federación Rusa
300 G20 **Vodskov** Nordjylland, N Dinamarca
295 H4 **Vogar** Sudhurland, SO Islandia
547 N16 **Vogel** *cabo* SE PNG
259 X15 **Vogel Peak** ***ant.*** Dim lang. *monte* E Nigeria
Vogelkop *ver* Doberai, Península
319 H17 **Vogelsberg** *cordillera* C Alemania
334 D8 **Voghera** Lombardía, N Italia
350 I13 **Vogošća** SE Bosnia-Herzegovina
319 M17 **Vogtland** *región histórica* E Alemania
383 V12 **Vogul'skiy Kamen'** *monte* NO Federación Rusa
557 O14 **Voh** Province Nord, C Nueva Caledonia
Vohémar *ver* Iharaña
516 H8 **Vohimena** ***Fr.*** Cap-Sainte-Marie. *cabo* S Madagascar
516 J6 **Vohipeno** Fianarantsoa, SE Madagascar
370 H5 **Võhma** ***Alem.*** Wöchma. Viljandimaa, S Estonia
275 J20 **Voi** Coast, S Kenia
258 K15 **Voinjama** N Liberia
323 S12 **Voiron** Isère, E Francia
343 V8 **Voitsberg** Estiria, SE Austria
300 F24 **Vojens** ***Alem.*** Woyens. Sønderjylland, SO Dinamarca
350 K9 **Vojvodina** ***Alem.*** Wojwodina. *región histórica* N Yugoslavia
51 S6 **Volant** *río* Québec, SE Canadá
Volaterrae *ver* Volterra
155 P15 **Volcán** ***var.*** Hato del Volcán. Chiriquí, O Panamá
Volchansk *ver* Vovchans'k
Volchya *ver* Vovcha
299 D10 **Volda** Møre og Romsdal, S Noruega
310 J9 **Volendam** Holanda Septentrional, C Países Bajos
378 C14 **Volga** *río* NO Federación Rusa
382 L15 **Volga** Yaroslavskaya Oblast', O Federación Rusa
107 R10 **Volga** Dakota del Sur, N EEUU
391 P7 **Volga, Alturas del** ***var.*** Privolzhskaya Vozvyshennost', *cordillera* O Federación Rusa
Volga-Báltico ***Rus.*** Volgo-Baltiyskiy Kanal. *canal* NO Federación Rusa
382 L13 **Volgo-Baltiyskiy Kanal** *ver* Volga-Báltico, Canal
390 M12 **Volgodonsk** Rostovskaya Oblast', SO Federación Rusa
391 O10 **Volgograd** ***ant.*** Estalingrado, Tsaritsyn. Volgogradskaya Oblast', SO Federación Rusa
391 P10 **Volgograd, Embalse de** ***Rus.*** Volgogradskoye Vodojranilishche. *embalse* SO Federación Rusa
391 N9 **Volgogradskaya Oblast'** *provincia* SO Federación Rusa
382 I12 **Voljou** Leningradskaya Oblast', NO Federación Rusa
319 J19 **Volkach** Baviera, C Alemania
343 U9 **Völkermarkt** ***Elvn.*** Velikovec. Carintia, S Austria
319 D20 **Völklingen** Sarre, SO Alemania
Volkovysk *ver* Vawkavysk
Volkovyskiye Vysoty *ver* Vawkavyskaye Wzvyshsha
279 K22 **Volksrust** Mpumalanga, E República de Sudáfrica
310 L8 **Vollenhove** Overijssel, N Países Bajos
371 L16 **Volma** ***Rus.*** Volma. *río* C Bielorrusia
Volmari *ver* Valmiera
367 W9 **Volnovajaç** Donets'ka Oblast', SE Ucrania
366 K6 **Volochys'k** Jmel'nyts'ka Oblast', O Ucrania
367 O6 **Volodarka** Kyyivs'ka Oblast', N Ucrania
367 W9 **Volodars'ke** Donets'ka Oblast', E Ucrania
391 R13 **Volodarskiy** Astrajanskaya Oblast', SO Federación Rusa
439 P7 **Volodarskoye** Kokshetau, N Kazajstán
367 N8 **Volodars'k-Volyns'kyy** Zhytomyrs'ka Oblast', N Ucrania
366 K3 **Volodymerets'** Rivnens'ka Oblast', NO Ucrania
366 I3 **Volodymyr-Volyns'kyy** ***Pol.*** Włodzimierz, ***Rus.*** Vladimir-Volynskiy. Volyns'ka Oblast', NO Ucrania
382 L14 **Vologda** Vologodskaya Oblast', O Federación Rusa
382 L12 **Vologodskaya Oblast'** *provincia* NO Federación Rusa
390 K3 **Volokolamsk** Moskovskaya Oblast', O Federación Rusa
390 K9 **Volokonovka** Belgorodskaya Oblast', O Federación Rusa
355 G16 **Vólos** Tesalia, C Grecia
355 G16 **Vólos, Golfo de** ***Gri.*** Pagasitikós Kolpos. *golfo* E Grecia
382 M11 **Voloshka** Arjangel'skaya Oblast', NO Federación Rusa
Vološinovo *ver* Novi Bečej
366 H7 **Volovets'** Zakarpats'ka Oblast', O Ucrania
354 K7 **Volovo** Razgradska Oblast, N Bulgaria
Volozhin *ver* Valozhyn
391 Q7 **Vol'sk** Saratovskaya Oblast', O Federación Rusa
259 Q17 **Volta** *río* SE Ghana
259 P16 **Volta, Lago** *embalse* SE Ghana
259 Q13 **Volta Blanco** ***var.*** Nakambé, ***Fr.*** Volta Blanche. *río* Burkina/Ghana
259 O14 **Volta Negro** ***var.*** Borongo, Mouhoun, Moun Hou, ***Fr.*** Volta Noire. *río* O África
194 O9 **Volta Redonda** Río de Janeiro, SE Brasil
259 P13 **Volta Rojo** ***var.*** Nazinon, ***Fr.*** Volta Rouge. *río* Burkina/Ghana
334 F12 **Volterra** ***ant.*** Volaterrae. Toscana, C Italia
335 K17 **Volturno** *río* S Italia
351 I15 **Volujak** *cordillera* SO Yugoslavia
Volunteer, Isla *ver* Starbuck, Isla
239 F24 **Volunteer, Punta** *cabo* Isla Soledad, Malvinas
354 H13 **Vólvi** *lago* N Grecia
Volyn/Volynskaya Oblast' *ver* Volyns'ka Oblast'
366 I3 **Volyns'ka Oblast'** ***var.*** Volyn, ***Rus.*** Volynskaya Oblast'. *provincia* NO Ucrania
391 Q3 **Volzhsk** Respublika Mariy El, O Federación Rusa
391 O10 **Volzhskiy** Volgogradskaya Oblast', SO Federación Rusa
139 P10 **Von Frank** *monte* Alaska, EEUU
516 I7 **Vondrozo** Fianarantsoa, SE Madagascar
354 K9 **Voneshta Voda** Loveshka Oblast, N Bulgaria
355 C17 **Vónitsa** Grecia Occidental, O Grecia
370 J6 **Võnnu** ***Alem.*** Wendau. Tartumaa, SE Estonia
310 G12 **Voorburg** Holanda Meridional, O Países Bajos
310 H11 **Voorschoten** Holanda Meridional, O Países Bajos
310 M11 **Voorst** Gelderland, E Países Bajos
310 K11 **Voorthuizen** Gelderland, C Países Bajos
295 L2 **Vopnafjördhur** Austurland, E Islandia
295 L2 **Vopnafjördhur** *bahía* E Islandia
Vora *ver* Vorë
371 H15 **Voranava** ***Pol.*** Werenów, ***Rus.*** Voronovo. Hrodzyenskaya Voblasts', O Bielorrusia
342 I8 **Vorarlberg** ***of.*** Estado Federado de Vorarlberg. *estado* O Austria
343 X7 **Vorau** Estiria, E Austria
310 N11 **Vorden** Gelderland, E Países Bajos
342 H9 **Vorderrhein** *río* SE Suiza
295 J2 **Vordhufell** *monte* N Islandia
300 I24 **Vordingborg** Storstrøm, SE Dinamarca
351 K19 **Vorë** ***var.*** Vora. Tiranë, O Albania
342 H9 **Vóreion Aigaíon** *ver* Egeo Septentrional
571 S16 **Voring, Meseta de** *accidente submarino* N Mar de Noruega
Vórioi Sporádhes *ver* Espóradas Septentrionales
383 W4 **Vorkuta** Respublika Komi, NO Federación Rusa
300 I14 **Vorma** *río* S Noruega
370 E4 **Vormsi** ***var.*** Vormsi Saar, ***Alem.*** Worms, Swed. Ormsö. *isla* O Estonia
Vormsi Saar *ver* Vormsi
378 L13 **Vorogovo** Krasnoyarskiy Kray, C Federación Rusa
391 N7 **Vorona** *río* O Federación Rusa
390 L7 **Voronezh** Voronezhskaya Oblast', O Federación Rusa
390 L7 **Voronezh** *río* O Federación Rusa
390 K8 **Voronezhskaya Oblast'** *provincia* O Federación Rusa
Voronovitsya *ver* Voronovytsya
Voronovo *ver* Voranava
367 N6 **Voronovytsya** ***Rus.*** Voronovitsya. Vinnyts'ka Oblast', C Ucrania
378 L10 **Vorontsovo** Taymyrskiy (Dolgano-Nenetskiy) Avtonomnyy Okrug, N Federación Rusa
382 K3 **Voron'ya** *río* NO Federación Rusa
Voropayevo *ver* Varapayeva
Voroshilov *ver* Ussuriysk
Voroshilovgrad *ver* Luhans'k, Ucrania
Voroshilovgrad *ver* Luhans'ka Oblast', Ucrania
Voroshilovgradskaya Oblast' *ver* Luhans'ka Oblast'
Voroshilovsk *ver* Stavropol', Federación Rusa
Voroshilovsk *ver* Alchevs'k, Ucrania
415 V13 **Vorotan** ***Az.*** Bärguşad. *río* Armenia/Azerbaiján
391 P3 **Vorotynets** Nizhegorodskaya Oblast', O Federación Rusa
367 S3 **Vorozhba** Sums'ka Oblast', NE Ucrania
367 T5 **Vorskla** *río* Federación Rusa/Ucrania
311 I17 **Vorst** Amberes, N Bélgica
279 G21 **Vorstershoop** North-West, N República de Sudáfrica
370 H6 **Võrtsjärv** ***Alem.*** Wirz-See. *lago* SE Estonia
370 J7 **Võru** ***Alem.*** Werro. Võrumaa, SE Estonia
443 R11 **Voruj** N Tayikistán
370 I7 **Võrumaa** ***of.*** Võru Maakond. *provincia* SE Estonia
279 G24 **Vosburg** Northern Cape, O República de Sudáfrica
443 Q14 **Vose'** ***Rus.*** Vose; ***ant.*** Aral. SO Tayikistán
323 S6 **Vosges** *departamento* NE Francia
323 U6 **Vosgos** *cordillera* NE Francia
382 K13 **Voskresenkoye** Vologodskaya Oblast', NO Federación Rusa
390 L4 **Voskresensk** Moskovskaya Oblast', O Federación Rusa
391 P2 **Voskresenskoye** Nizhegorodskaya Oblast', O Federación Rusa
391 V6 **Voskresenskoye** Respublika Bashkortostan, O Federación Rusa
299 D13 **Voss** Hordaland, S Noruega
299 D13 **Voss** *región física* S Noruega
311 I16 **Vosselaar** Amberes, N Bélgica
299 D13 **Vosso** *río* S Noruega
Vostochno-Kazajstanskaya Oblast' *ver* Vostochnyy Kazajstan
439 T12 **Vostochno-Kounradskiy** ***Kaz.*** Shyghys Qongyrat. Zhezqazghan, C Kazajstán
Vostochno-Sibirskoye More *ver* Siberia Oriental, Mar de
439 X10 **Vostochnyy Kazajstan** ***of.*** Vostochno-Kazajstanskaya Oblast', ***var.*** Kazajstán Oriental, ***Kaz.*** Shyghys Qazagastan Oblysy. *provincia* E Kazajstán
Vostochnyy Sayan *ver* Sayanes Orientales
Vostock, Isla *ver* Vostok, Isla
567 U10 **Vostok** *estación científica rusa* Antártida
555 X5 **Vostok** ***var.*** Isla Vostock; ***ant.*** Isla Stavers. *isla* Line Islands, SE Kiribati
391 T2 **Votkinsk** Udmurtskaya Respublika, NO Federación Rusa
383 U15 **Votkinsk, Embalse de** ***Rus.*** Votkinskoye Vodojranilishche *embalse* NO Federación Rusa
Votkinskoye Vodojranilishche *ver* Votkinsk, Embalse de
194 J7 **Votuporanga** São Paulo, S Brasil
330 H7 **Vouga** *río* N Portugal
323 R13 **Voulte-sur-Ródano, La** Ardèche, E Francia
355 E14 **Voúrinos** *cordillera* N Grecia
355 G24 **Voúxa** *cabo* Creta, Grecia, E Mar Mediterráneo
323 R4 **Vouziers** Ardenas, N Francia
367 V7 **Vovcha** ***Rus.*** Volchya. *río* E Ucrania
367 V4 **Vovchans'k** ***Rus.*** Volchansk. Jarkivs'ka Oblast', E Ucrania
323 N6 **Voves** Eure-et-Loir, C Francia
267 M14 **Vovodo** *río* S República Centroafricana
299 M12 **Voxna** Gävleborg, C Suecia
299 L11 **Voxnan** *río* C Suecia
354 F7 **Voynishka Reka** *río* NO Bulgaria
383 T9 **Voyvozh** Respublika Komi, NO Federación Rusa
382 M12 **Vozhega** Vologodskaya Oblast', NO Federación Rusa
382 L12 **Vozhe** *lago* NO Federación Rusa
367 Q9 **Voznesens'k** ***Rus.*** Voznesensk. Mykolayivs'ka Oblast', S Ucrania
382 J12 **Voznesen'ye** Leningradskaya Oblast', NO Federación Rusa
438 J14 **Vozrozhdeniya** ***Uzb.*** Wozrojdeniye Oroli. *isla* Kazajstán/Uzbekistán
300 G20 **Vrå** ***var.*** Vraa. Nordjylland, N Dinamarca
Vraa *ver* Vrå
354 H9 **Vrachesh** Sofiyska Oblast, NO Bulgaria
355 C19 **Vrachíonas** *monte* Zante, Islas Jónicas, Grecia, C Mar Mediterráneo
367 P8 **Vradiyivka** Mykolayivs'ka Oblast', S Ucrania
351 G14 **Vran** *monte* SO Bosnia-Herzegovina
366 K12 **Vrancea** *condado* E Rumania
443 T14 **Vrang** SE Tayikistán
Vrangelya, Isla *ver* Wrangel, Isla
350 H13 **Vranica** *monte* C Bosnia-Herzegovina
351 O16 **Vranje** Serbia, SE Yugoslavia
Vranov *ver* Vranov nad Topľou
347 N19 **Vranov nad Topľou** ***var.*** Vranov, ***Hung.*** Varannó. Východné Slovensko, E Eslovaquia
354 H8 **Vratsa** Oblast Montana, NO Bulgaria
354 F10 **Vrattsa** ***ant.*** Mirovo. Sofiyska Oblast, O Bulgaria
350 G11 **Vrbanja** *río* NO Bosnia-Herzegovina
350 K9 **Vrbas** Serbia, NO Yugoslavia
350 G13 **Vrbas** *río* N Bosnia-Herzegovina
350 E8 **Vrbovec** Grad Zagreb, N Croacia
350 C9 **Vrbovsko** Primorje-Gorski Kotar, NO Croacia
347 E15 **Vrchlabí** ***Alem.*** Hohenelbe. Východní Čechy, NE República Checa
279 J22 **Vrede** Free State, E República de Sudáfrica
318 E13 **Vreden** Renania del Norte-Westfalia, NO Alemania
279 E25 **Vredenburg** Western Cape, SO República de Sudáfrica
311 I23 **Vresse-sur-Semois** Namur, SE Bélgica
300 L16 **Vretstorp** Örebro, C Suecia
351 G15 **Vrgorac** ***ant.*** Vrhgorac. Split-Dalmacija, SE Croacia
Vrhgorac *ver* Vrgorac
343 T12 **Vrhnika** ***Alem.*** Oberlaibach. O Eslovenia
467 I21 **Vriddhāchalam** Tamil Nādu, SE India
310 N6 **Vries** Drenthe, NE Países Bajos
310 O10 **Vriezenveen** Overijssel, E Países Bajos
300 L20 **Vrigstad** Jönköping, S Suecia
342 H9 **Vrin** Graubünden, S Suiza
350 E13 **Vrlika** Split-Dalmacija, S Croacia
351 M14 **Vrnjačka Banja** Serbia, C Yugoslavia
Vrondádhes/Vrondados *ver* Vrontádos
355 L18 **Vrontádos** ***var.*** Vrondados; ***ant.*** Vrondádhes. Chíos, E Grecia
310 N9 **Vroomshoop** Overijssel, E Países Bajos
350 N10 **Vršac** ***Alem.*** Werschetz, ***Hung.*** Versecz. Serbia, NE Yugoslavia
350 M10 **Vršačkil** *canal* N Yugoslavia
279 H21 **Vryburg** North-West, N República de Sudáfrica
279 K22 **Vryheid** KwaZulu/Natal, E República de Sudáfrica
347 I18 **Vsetín** ***Alem.*** Wsetin. Severní Morava, E República Checa
347 J20 **Vtáčnik** ***Hung.*** Madaras, Ptacsnik; ***ant.*** Ptačnik. *monte* O Eslovaquia
Vuadil' *ver* Wodil
Vuanggava *ver* Vuaqava
557 V16 **Vuaqava** ***ant.*** Vuanggava. *isla* Islas Lau, SE Fiyi
354 I11 **Vŭcha** *río* SO Bulgaria
351 N16 **Vučitrn** Serbia, S Yugoslavia
311 J14 **Vught** Brabante del Norte, S Países Bajos
367 W8 **Vuhledar** Donets'ka Oblast', E Ucrania
350 I9 **Vuka** *río* E Croacia
351 K17 **Vukël** ***var.*** Vukli. Shkodër, N Albania
Vukli *ver* Vukël
350 J9 **Vukovar** ***Hung.*** V

115 N13 **Wabash** *río* N EEUU
50 C7 **Wabatongushi** *lago* Ontario, S Canadá
275 L15 **Wabē Gestro Wenz** *río* SE Etiopía
50 B9 **Wabos** Ontario, S Canadá
47 W13 **Wabowden** Manitoba, C Canadá
346 J9 **Wąbrzeźno** Toruń, N Polonia
546 G14 **Wabuda** *isla* SO PNG
83 U12 **Waccamaw** *río* Carolina del Sur, SE EEUU
91 U11 **Waccasassa** *bahía* Florida, SE EEUU
311 F16 **Wachtebeke** Flandes Oriental, NO Bélgica
95 T8 **Waco** Texas, SO EEUU
102 M3 **Waconda, Lake** *var.* Embalse Great Elder. *embalse* Kansas, C EEUU
Wad Al-Hajarah *ver* Guadalajara
274 D10 **Wad Banda** Western Kordofan, C Sudán
Wad Madanī *ver* Wad Medani
274 G10 **Wad Medani** *var.* Wad Madanī. Gezira, C Sudán
274 F10 **Wad Nimr** Nilo Blanco, C Sudán
Wadai *ver* Ouaddaï
498 GH9 **Wadayama** Hyōgo, Honshū, SO Japón
255 P9 **Waddān** NO Libia
Waddeneilanden *ver* Frisia Occidental, Archipiélago de
310 J6 **Waddenzee** *var.* Wadden Zee. *mar* SE Mar del Norte
46 L16 **Waddington** *monte* Columbia Británica, SO Canadá
310 H12 **Waddinxveen** Holanda Meridional, C Países Bajos
47 U15 **Wadena** Saskatchewan, S Canadá
107 T6 **Wadena** Minnesota, N EEUU
342 G7 **Wädenswil** Zurich, N Suiza
83 S11 **Wadesboro** Carolina del Norte, SE EEUU
467 G16 **Wādi** Karnātaka, C India
418 G10 **Wādī as Sīr** *var.* Wadi es Sir. 'Ammān, NO Jordania
Wadi es Sir *ver* Wādī as Sīr
274 F5 **Wadi Halfa** *var.* Wādī Ḥalfā'. Northern, N Sudán
418 G13 **Wādī Mūsā** *var.* Petra. Ma'ān, S Jordania
91 V4 **Wadley** Georgia, SE EEUU
499 W8 **Wadomari** Kagoshima, Okinoerabu-jima, SO Japón
347 K17 **Wadowice** Bielsko-Biała, S Polonia
127 R5 **Wadsworth** Nevada, O EEUU
115 T12 **Wadsworth** Ohio, N EEUU
95 T11 **Waelder** Texas, SO EEUU
Waereghem *ver* Waregem
491 U13 **Wafangdian** *var.* Fuxian, Fu Xian. Liaoning, NE China
512 S11 **Waflia** Isla Buru, E Indonesia
Wagadugu *ver* Uagadugú
310 K12 **Wageningen** Gelderland, SE Países Bajos
175 V9 **Wageningen** Nickerie, NO Surinam
66 M8 **Wager, Bahía de** *estuario/ensenada* Territorios del Noroeste, N Canadá
513 Y10 **Wageseri** Irian Jaya, E Indonesia
535 P10 **Wagga Wagga** Nueva Gales del Sur, SE Australia
530 J13 **Wagin** Australia Occidental
Wagina *ver* Vaghena
342 H8 **Wagital** *lago* SO Suiza
107 P12 **Wagner** Dakota del Sur, N EEUU
135 U10 **Wagon Mound** Nuevo México, SO EEUU
103 Q9 **Wagoner** Oklahoma, C EEUU
118 J14 **Wagontire** Oregón, NO EEUU
346 H10 **Wągrowiec** Piła, NO Polonia
451 U6 **Wāh** Punjab, NE Pakistán
134 J6 **Wah Wah, Montes** *cordillera* Utah, O EEUU
513 U10 **Wahai** Isla Ceram, E Indonesia
512 O7 **Wahau, Sungai** *río* Borneo, C Indonesia
Wahaybah, Ramlat Al *ver* Wahībah, Ramlat Āl
274 D13 **Wahda** *var.* Unity State. *estado* S Sudán
138 D9 **Wahiawa** *Haw.* Wahiawā. Oahu, Hawai, EEUU, C Océano Pacífico
Wahībah, Ramlat Ahl *ver* Wahībah, Ramlat Āl
427 Y9 **Wahībah, Ramlat Āl** *var.* Ramlat Ahl Wahībah, Ramlat Al Wahaybah. *desierto* N Omán
319 E16 **Wahn** *aeropuerto internacional* (Köln) Renania del Norte-Westfalia, O Alemania
107 R15 **Wahoo** Nebraska, C EEUU
107 R6 **Wahpeton** Dakota del Norte, N EEUU
Wahran *ver* Orán
138 D9 **Waialua** Oahu, Hawai, EEUU, C Océano Pacífico
138 D9 **Waianae** *Haw.* Wai'anae. Oahu, Hawai, EEUU, C Océano Pacífico
542 Q8 **Waiapu** *río* Isla Norte, NZ
543 I17 **Waiau** Canterbury, Isla Sur, NZ
543 I17 **Waiau** *río* Isla Sur, NZ
543 B23 **Waiau** *río* Isla Sur, NZ
319 H21 **Waiblingen** Baden-Württemberg, S Alemania
Waidhofen *ver* Waidhofen an der Ybbs, Austria Inferior, Austria
Waidhofen *ver* Waidhofen an der Thaya, Austria Inferior, Austria
343 V2 **Waidhofen an der Thaya** *var.* Waidhofen. Austria Inferior, NE Austria
343 U5 **Waidhofen an der Ybbs** *var.* Waidhofen. Austria Inferior, E Austria
513 Uu8 **Waigeo** *isla* Maluku, E Indonesia
542 L5 **Waiheke** *isla* N NZ
542 M7 **Waihi** Waikato, Isla Norte, NZ
543 C20 **Waihou** *río* Isla Norte, NZ
Waikaboebak *ver* Waikabubak
512 P17 **Waikabubak** *ant.* Waikaboebak. Isla Sumba, C Indonesia
543 D23 **Waikaia** *río* Isla Sur, NZ
543 D23 **Waikaka** Southland, Isla Sur, NZ
542 L13 **Waikanae** Wellington, Isla Norte, NZ
542 M7 **Waikare** *lago* Isla Norte, NZ
542 O9 **Waikaremoana** *lago* Isla Norte, Nueva Zelanda
543 I17 **Waikari** Canterbury, Isla Sur, Nueva Zelanda
542 M8 **Waikato** *río* Isla Norte, NZ
542 L8 **Waikato** *of.* Waikato Region. *región* Isla Norte, NZ
534 J9 **Waikerie** Australia Meridional
543 F23 **Waikouaiti** Otago, Isla Sur, NZ
138 H11 **Wailea** Hawai, EEUU, C Océano Pacífico
138 F10 **Wailuku** Maui, Hawai, EEUU, C Océano Pacífico
543 H18 **Waimakariri** *río* Isla Sur, NZ
138 D9 **Waimanalo Beach** Oahu, Hawai, EEUU, C Océano Pacífico
543 G15 **Waimangaroa** West Coast, Isla Sur, NZ
543 G21 **Waimate** Canterbury, Isla Sur, Nueva Zelanda
138 G11 **Waimea** *var.* Kamuela. Hawai, EEUU, C Océano Pacífico
138 D9 **Waimea** *var.* Maunawai. Oahu, Hawai, EEUU, C Océano Pacífico
138 B8 **Waimea** Kauai, Hawai, EEUU, C Océano Pacífico
311 M20 **Waimes** Lieja, E Bélgica
Wain, Río *ver* Wainganga, Río
466 J11 **Wainganga** *var.* Río Wain *río* C India
Waingapoe *ver* Waingapu
512 Pp17 **Waingapu** *ant.* Waingapoe. Isla Sumba, C Indonesia
175 S7 **Waini** *río* N Guyana
175 S7 **Waini, Punta** *cabo* NO Guyana
47 R15 **Wainwright** Alberta, SO Canadá
139 O5 **Wainwright** Alaska, EEUU
542 K4 **Waiotira** Northland, Isla Norte, Nueva Zelanda
542 M11 **Waiouru** Manawatu-Wanganui, Isla Norte, NZ
513 X11 **Waipa** Irian Jaya, E Indonesia
542 L8 **Waipa** *río* Isla Norte, NZ
542 P9 **Waipaoa** *río* Isla Norte, NZ
543 D25 **Waipapa, Punta** *cabo* Isla Sur, Nueva Zelanda
543 I18 **Waipara** Canterbury, Isla Sur, Nueva Zelanda
542 N12 **Waipawa** Hawke's Bay, Isla Norte, NZ
542 K4 **Waipu** Northland, Isla Norte, Nueva Zelanda
542 N12 **Waipukurau** Hawke's Bay, Isla Norte, NZ
513 Vv13 **Wair** Isla Kai Besar, E Indonesia
Wairakai *ver* Wairakei
542 N9 **Wairakei** *var.* Wairakai. Waikato, Isla Norte, NZ
543 M14 **Wairarapa** *lago* Isla Norte, NZ
543 J15 **Wairau** *río* Isla Sur, NZ
542 P10 **Wairoa** *río* Isla Norte, NZ
542 J4 **Wairoa** *río* Isla Norte, NZ
542 P10 **Wairoa** Hawke's Bay, Isla Norte, Nueva Zelanda
542 N9 **Waitahanui** Waikato, Isla Norte, Nueva Zelanda
542 M6 **Waitakaruru** Waikato, Isla Norte, NZ
543 F21 **Waitaki** *río* Isla Sur, NZ
542 K10 **Waitara** Taranaki, Isla Norte, Nueva Zelanda
542 M7 **Waitoa** Waikato, Isla Norte, NZ
542 L8 **Waitomo Caves** Waikato, Isla Norte, NZ
542 L11 **Waitotara** *río* Isla Norte, NZ
542 L11 **Waitotara** Taranaki, Isla Norte, Nueva Zelanda
118 L10 **Waitsburg** Washington, NO EEUU
Waitzen *ver* Vác
542 L6 **Waiuku** Auckland, Isla Norte, Nueva Zelanda
451 U2 **Wajan** *Pash.* Selseleh-ye Kūh-e Vākhān, *Tay.* Qatorkūhi Vakhon. *cordillera* Afganistán/Tayikistán
498 K8 **Wajima** *var.* Wazima. Ishikawa, Honshū, SO Japón
275 K17 **Wajir** North Eastern, NE Kenia
275 I14 **Waka** SO Etiopía
267 J17 **Waka** Equateur, NO República Democrática del Congo
50 D9 **Wakami** *lago* Ontario, S Canadá
498 I9 **Wakas** *bahía* C Japón
498 H9 **Wakasa** Tottori, Honshū, SO Japón
543 C22 **Wakatipu** *lago* Isla Sur, NZ
47 T15 **Wakaw** Saskatchewan, S Canadá
557 U15 **Wakaya** *isla* C Fiyi
498 H10 **Wakayama** Wakayama, Honshū, SO Japón
498 H11 **Wakayama** *of.* Wakayama-ken. *prefectura* Honshū, SO Japón
556 L12 **Wake, Isla** *atolón* NO Océano Pacífico
556 L12 **Wake, Isla** *territorio dependiente de EEUU.* NO Océano Pacífico
556 L12 **Wake, Lago de** *laguna* Isla Wake, NO Océano Pacífico
83 U9 **Wake Forest** Carolina del Norte, SE EEUU
556 L12 **Wake Island** *aeropuerto internacional* NO Océano Pacífico
543 I14 **Wakefield** Tasman, Isla Sur, NZ
307 M17 **Wakefield** N Inglaterra, RU
103 O4 **Wakefield** Kansas, C EEUU
114 L4 **Wakefield** Michigan, N EEUU
Wakeham, Bahía *ver* Kangiqsujuaq
502 F11 **Wakema** Irrawaddy, SO Myanmar (Birmania)
Wakhan *ver* Khandūd
499 Q5 **Wakinosawa** Aomori, Honshū, C Japón
499 T1 **Wakkanai** Hokkaidō, NE Japón
279 K22 **Wakkerstroom** Mpumalanga, E Rep. de Sudáfrica
50 C10 **Wakomata** *lago* Ontario, S Canadá
535 N10 **Wakool** Nueva Gales del Sur, SE Australia
Wakra *ver* Al Wakrah
Waku Kungo *ver* Uaco Cungo
547 S12 **Wakunai** Isla Bougainville, NE PNG
Walachei/Walachia *ver* Valaquia
512 Pp12 **Walanae, Sungai** *río* Sulawesi, C Indonesia
467 K26 **Walawe Ganga** *río* S Sri Lanka
347 F15 **Wałbrzych** *Alem.* Waldenburg, Waldenburg in Schlesien. Wałbrzych, SO Polonia
347 F15 **Wałbrzych** *of.* Województwo Wałbrzyskie, *Alem.* Waldenburg, Waldenburg in Schlesien. *provincia* SO Polonia
Wałbrzyskie, Województwo *ver* Wałbrzych
535 T6 **Walcha** Nueva Gales del Sur, SE Australia
319 K24 **Walchen** *lago* SE Alemania
311 D14 **Walcheren** *isla* SO Países Bajos
107 Z14 **Walcott** Iowa, C EEUU
119 W16 **Walcott** Wyoming, C EEUU
311 G21 **Walcourt** Namur, S Bélgica
346 G9 **Wałcz** *Alem.* Deutsch Krone. Piła, NO Polonia
342 H7 **Wald** Zurich, N Suiza
343 U3 **Waldaist** *río* N Austria
530 J9 **Waldburg, Montes** *cordillera* Australia Occidental
135 R3 **Walden** Colorado, C EEUU
78 K13 **Walden** Nueva York, NE EEUU
Waldenburg/Waldenburg in Schlesien *ver* Wałbrzych
47 T15 **Waldheim** Saskatchewan, S Canadá
Waldia *ver* Weldiya
319 M23 **Waldkraiburg** Baviera, SE Alemania
103 T14 **Waldo** Arkansas, C EEUU
91 V9 **Waldo** Florida, SE EEUU
79 R7 **Waldoboro** Maine, NE EEUU
83 W4 **Waldorf** Maryland, NE EEUU
118 F12 **Waldport** Oregón, NO EEUU
567 Y13 **Waldron** *cabo* Antártida
103 S11 **Waldron** Arkansas, C EEUU
319 F24 **Waldshut-Tiengen** Baden-Württemberg, S Alemania
512 Qq9 **Walea** *estrecho* Sulawesi, C Indonesia
Wałeckie Międzyrzecze *ver* Valašské Meziříčí
342 H8 **Walen** *lago* NO Suiza
66 M6 **Wales** *isla* Territorios del Noroeste, NE Canadá
138 L8 **Wales** Alaska, EEUU
259 P14 **Walewale** N Ghana
311 M24 **Walferdange** Luxemburgo, C Luxemburgo
535 Q5 **Walgett** Nueva Gales del Sur, SE Australia
566 K10 **Walgreen, Costa de** *región física* Antártida
107 Q2 **Walhalla** Dakota del Norte, N EEUU
83 O11 **Walhalla** Carolina del Sur, SE EEUU
267 O19 **Walikale** Nord Kivu, E Rep. Democrática del Congo
546 G9 **Walis** *isla* NO PNG
Walk *ver* Valga, Estonia
Walk *ver* Valka, Letonia
51 V4 **Walker** *lago* Québec, SE Canadá
127 S7 **Walker** *lago* Nevada, O EEUU
127 R6 **Walker** *río* Nevada, O EEUU
107 U5 **Walker** Minnesota, N EEUU
106 K10 **Wall** Dakota del Sur, N EEUU
118 L10 **Walla Walla** Washington, NO EEUU
517 U9 **Wallaby, Meseta** *accidente submarino* E Océano Índico
47 P13 **Wallace** *monte* Alberta, O Canadá
119 N8 **Wallace** Idaho, NO EEUU
83 V11 **Wallace** Carolina del Norte, SE EEUU
90 F5 **Wallace Lake** *embalse* Luisiana, S EEUU
50 D17 **Wallaceburg** Ontario, S Canadá
Wallachisch-Meseritsch *ver* Valašské Meziříčí
535 U4 **Wallangarra** Nueva Gales del Sur, SE Australia
534 I8 **Wallaroo** Australia Meridional
159 V9 **Wallblake** *aeropuerto internacional* (The Valley) C Anguilla
319 H19 **Walldürn** Baden-Württemberg, SO Alemania
318 F12 **Wallenhorst** Baja Sajonia, NO Alemania
Wallenthal *ver* Haţeg
343 S4 **Wallern** Austria Superior, N Austria
Wallern *ver* Wallern im Burgenland
343 Z5 **Wallern im Burgenland** *var.* Wallern. Burgenland, E Austria
78 M9 **Wallingford** Vermont, NE EEUU
95 V11 **Wallis** Texas, SO EEUU
Wallis *ver* Valais
554 H11 **Wallis, Islas** *archipiélago* N Wallis y Futuna
559 N10 **Wallis y Futuna** *Fr.* Territoire de Wallis et Futuna. *territorio dependiente, territorio francés de ultramar* C Océano Pacífico
342 G7 **Wallisellen** Zurich, N Suiza
115 Q5 **Walloon** *lago* Michigan, N EEUU
118 K10 **Wallula** *lago* Washington, NO EEUU
118 K10 **Wallula** Washington, NO EEUU
83 S8 **Walnut Cove** Carolina del Norte, SE EEUU
102 K5 **Walnut Creek** *río* Kansas, C EEUU
127 N8 **Walnut Creek** California, O EEUU
103 W9 **Walnut Ridge** Arkansas, C EEUU
95 S7 **Walnut Springs** Texas, SO EEUU
534 L10 **Walpeup** Victoria, SE Australia
557 R15 **Walpole** *isla* SE Nueva Caledonia
139 N13 **Walrus, Islas** *archipiélago* Alaska, EEUU
307 L19 **Walsall** C Inglaterra, RU
135 T7 **Walsenburg** Colorado, C EEUU
47 S17 **Walsh** Alberta, SO Canadá
135 W7 **Walsh** Colorado, C EEUU
318 I11 **Walsrode** Baja Sajonia, NO Alemania
Waltenberg *ver* Zalău
517 N10 **Walter, Escollos** *var.* Walters Shoals. *arrecife* S Madagascar
91 R6 **Walter F. George** *var.* Lago Walter F. George. *embalse* Alabama/Georgia, SE EEUU
83 R14 **Walterboro** Carolina del Sur, SE EEUU
102 M12 **Walters** Oklahoma, C EEUU
Walters Shoal *ver* Walter, Escollos
319 J16 **Waltershausen** Turingia, C Alemania
90 M3 **Walthall** Mississippi, S EEUU
82 M4 **Walton** Kentucky, S EEUU
78 J11 **Walton** Nueva York, NE EEUU
267 O20 **Walungu** Sud Kivu, E República Democrática del Congo
279 B19 **Walvis** *bahía* NO Namibia
279 C19 **Walvis Bay** *Afr.* Walvisbaai. Erongo, NO Namibia
239 O17 **Walvis, Dorsal de** *var.* Dorsal Walvish. *accidente submarino* E Océano Atlántico
Walvisbaai *ver* Walvis Bay
Walvish, Dorsal *ver* Walvis, Dorsal de
513 Yy15 **Wamal** Irian Jaya, E Indonesia
513 W13 **Wamar** *isla* Islas Aru, E Indonesia
267 H22 **Wamba** *var.* Uamba. *río* Angola/Rep. Dem. del Congo
259 V15 **Wamba** Plateau, C Nigeria
267 O17 **Wamba** Haut-Zaïre, NE Rep. Democrática del Congo
103 P4 **Wamego** Kansas, C EEUU
78 I10 **Wampsville** Nueva York, NE EEUU
154 K6 **Wampú** *río* E Honduras
513 Xx16 **Wan** Irian Jaya, E Indonesia
Wan *ver* Anhui
502 H9 **Wan Hsa-la** Estado Shan, E Myanmar (Birmania)
535 N4 **Wanaaring** Nueva Gales del Sur, SE Australia
543 D20 **Wanaka** *lago* Isla Sur, NZ
543 D21 **Wanaka** Otago, Isla Sur, NZ
513 Ww12 **Wanapiri** Irian Jaya, E Indonesia
50 F10 **Wanapitei** *lago* Ontario, S Canadá
50 F9 **Wanapitei** *río* Ontario, S Canadá
78 K14 **Wanaque** New Jersey, NE EEUU
513 V9 **Wanau** Irian Jaya, E Indonesia
543 F22 **Wanbrow** *cabo* Isla Sur, NZ
Wanchuan *ver* Zhangjiakou
491 Z8 **Wanda Shan** *cordillera* NE China
513 X11 **Wandai** *var.* Komeyo. Irian Jaya, E Indonesia
571 R11 **Wandel** *mar* Océano Glacial Ártico
486 D13 **Wanding** *var.* Wandingzhen. Yunnan, SO China
Wandingzhen *ver* Wanding
513 Z14 **Wandip** Irian Jaya, E Indonesia
311 H20 **Wanfercée-Baulet** Hainaut, S Bélgica
502 I11 **Wang Saphung** Loeì, C Tailandia
542 L11 **Wanganui** *río* Isla Norte, NZ
542 L12 **Wanganui** Manawatu-Wanganui, Isla Norte, NZ
535 P11 **Wangaratta** Victoria, SE Australia
486 J8 **Wangcang** *ant.* Fengjiaba. Sichuan, C China
Wangda *ver* Zogang
319 I24 **Wangen im Allgäu** Baden-Württemberg, S Alemania
Wangerin *ver* Węgorzyno
318 F9 **Wangerooge** *isla* NO Alemania
513 Ww11 **Wanggar** Irian Jaya, E Indonesia
486 J13 **Wangmo** *var.* Fuxing. Guizhou, S China
Wangolodougou *ver* Ouangolodougou
487 S9 **Wangpan** *bahía* E China
491 Y10 **Wangqing** Jilin, NE China
175 W9 **Wanica** *distrito* N Surinam
267 M18 **Wanie-Rukula** Haut-Zaïre, C Rep. Democrática del Congo
Wanki, Río *ver* Coco, Río
Wankie *ver* Hwange
275 N17 **Wanlaweyn** *var.* Wanle Weyn, *It.* Uanle Uen. Shabeellaha Hoose, SO Somalia
Wanle Weyn *ver* Wanlaweyn
530 I12 **Wanneroo** Australia Occidental
486 L17 **Wanning** Hainan, S China
502 J11 **Wanon Niwat** Sakon Nakhon, E Tailandia
467 H16 **Wanparti** Andhra Pradesh, C India
Wansen *ver* Wiązów
486 L11 **Wanshan** Guizhou, S China
311 M14 **Wanssum** Limburgo, SE Países Bajos
542 N12 **Wanstead** Hawke's Bay, Isla Norte, NZ
486 K9 **Wanxian** Sichuan, C China
557 X6 **Wanyaan** Yap, Micronesia
486 K8 **Wanyuan** Sichuan, C China
487 O11 **Wanzai** Jiangxi, S China
311 J20 **Wanze** Lieja, E Bélgica
115 R12 **Wapakoneta** Ohio, N EEUU
58 D7 **Wapaseese** *río* Ontario, C Canadá
118 I10 **Wapato** Washington, NO EEUU
107 Y15 **Wapello** Iowa, C EEUU
546 H12 **Wapenamanda** Enga, O PNG
47 N13 **Wapiti** *río* Alberta/Columbia Británica, SO Canadá
103 X7 **Wappapello, Lake** *embalse* Missouri, C EEUU
78 K13 **Wappingers Falls** Nueva York, NE EEUU
107 X13 **Wapsipinicon** *río* Iowa, C EEUU
546 G14 **Wapumba** *isla* SO PNG
50 L9 **Wapus** *río* Québec, SE Canadá
486 H7 **Waqên** Sichuan, C China
83 Q7 **War** Virginia Occidental, NE EEUU
419 N6 **Wa'r, Wādī al** *río estacional* E Siria
274 D13 **Warab** Warab, SO Sudán
275 D14 **Warab** *estado* SO Sudán
467 J15 **Warangal** Andhra Pradesh, C India
Warasdin *ver* Varaždin
535 O16 **Waratah** Tasmania, SE Australia
535 O14 **Waratah** *bahía* Victoria, SE Australia
319 H15 **Warburg** Renania del Norte-Westfalia, O Alemania
534 I1 **Warburton Creek** *río estacional* Australia Meridional
530 M9 **Warbuton** Australia Occidental
311 M20 **Warche** *río* E Bélgica
543 E19 **Ward** *monte* Isla Sur, NZ
546 L14 **Ward Hunt** *cabo* S PNG
547 N16 **Ward Hunt** *estrecho* S PNG
451 P5 **Wardag** *var.* Wardak, *Per.* Vardak. *provincia* E Afganistán
Wardak *ver* Wardag
118 K9 **Warden** Washington, NO EEUU
466 I12 **Wardha** Mahārāshtra, O India
123 J16 **Wardija, Ras il-** *var.* Wardija Point. *cabo* Gozo, NO Malta
419 P3 **Wardīyah** N Irak
513 Ww9 **Wardo** Irian Jaya, E Indonesia
46 L11 **Ware** Columbia Británica, O Canadá
83 P12 **Ware Shoals** Carolina del Sur, SE EEUU
311 D18 **Waregem** *var.* Waereghem. Flandes Occidental,O Bélgica
311 J19 **Waremme** Lieja, E Bélgica
318 N10 **Waren** Mecklemburgo-Pomerania Anterior, NE Alemania
513 X10 **Waren** Irian Jaya, E Indonesia
319 F14 **Warendorf** Renania del Norte-Westfalia, O Alemania
310 N4 **Warffum** Groninga, NE Países Bajos
275 O15 **Wargalo** Mudug, E Somalia
442 M12 **Warganza** *Rus.* Varganzi. Qashqadaryo Wiloyati, S Uzbekistán
Wargla *ver* Ouargla
466 F13 **Wārī Godri** Mahārāshtra, C India
546 K14 **Waria** *río* S PNG
535 T4 **Warialda** Nueva Gales del Sur, SE Australia
513 W11 **Warika** Irian Jaya, E Indonesia
513 Ww13 **Warilau** *isla* Islas Aru, E Indonesia
513 W13 **Warilau** Isla Warilau, E Indonesia
502 K12 **Warin Chamrap** Ubon Ratchathani, E Tailandia
95 R11 **Waring** Texas, SO EEUU
139 O8 **Waring, Montes** *cordillera* Alaska, EEUU
346 M12 **Warka** Radom, E Polonia
542 L5 **Warkworth** Auckland, Isla Norte, NZ
513 V8 **Warmandi** Irian Jaya, E Indonesia
279 E22 **Warmbad** Karas, S Namibia
310 H8 **Warmenhuizen** Holanda Septentrional, NO Países Bajos
307 L22 **Warminster** S Inglaterra, RU
78 I15 **Warminster** Pennsylvania, NE EEUU
127 V8 **Warm Springs** Nevada, O EEUU
118 H12 **Warm Springs** Oregón, NO EEUU
83 S5 **Warm Springs** Virginia, NE EEUU
318 M8 **Warnemünde** Mecklemburgo-Pomerania Anterior, NE Alemania
103 Q10 **Warner** Oklahoma, C EEUU
127 Q2 **Warner, Montes** *cordillera* California, O EEUU
91 T5 **Warner Robins** Georgia, SE EEUU
179 N18 **Warnes** Santa Cruz, C Bolivia
318 M9 **Warnow** *río* NE Alemania
Warnsdorf *ver* Varnsdorf
310 M11 **Warnsveld** Gelderland, E Países Bajos
513 Uu10 **Waromge** *bahía* Irian Jaya, E Indonesia
466 I13 **Warora** Mahārāshtra, C India
534 L11 **Warracknabeal** Victoria, SE Australia
535 O13 **Warragul** Victoria, SE Australia
535 O4 **Warrego** *río estacional* Nueva Gales del Sur/Queensland, E Australia
535 Q6 **Warren** Nueva Gales del Sur, SE Australia
47 X16 **Warren** Manitoba, S Canadá
103 V14 **Warren** Arkansas, C EEUU
115 S10 **Warren** Michigan, N EEUU
107 R3 **Warren** Minnesota, N EEUU
115 U11 **Warren** Ohio, N EEUU
78 D12 **Warren** Pennsylvania, NE EEUU
95 X10 **Warren** Texas, SO EEUU
307 G16 **Warrenpoint** *Ir.* An Pointe. SE Irlanda del Norte, RU
103 S4 **Warrensburg** Missouri, C EEUU
279 H22 **Warrenton** Northern Cape, N Rep. de Sudáfrica
91 U4 **Warrenton** Georgia, SE EEUU
103 W4 **Warrenton** Missouri, C EEUU
83 V8 **Warrenton** Carolina del Norte, SE EEUU
83 V4 **Warrenton** Virginia, NE EEUU
259 U17 **Warri** Delta, S Nigeria
307 L18 **Warrington** C Inglaterra, RU
91 O9 **Warrington** Florida, SE EEUU
91 P3 **Warrior** Alabama, S EEUU
534 L13 **Warrnambool** Victoria, SE Australia
107 T2 **Warroad** Minnesota, N EEUU
535 S6 **Warrumbungle, Montes** *cordillera* Nueva Gales del Sur, SE Australia
466 J12 **Wārsa** Mahārāshtra, C India
115 P11 **Warsaw** Indiana, N EEUU
82 L4 **Warsaw** Kentucky, S EEUU
103 T5 **Warsaw** Missouri, C EEUU
78 E10 **Warsaw** Nueva York, NE EEUU
83 V10 **Warsaw** Carolina del Norte, SE EEUU
83 X5 **Warsaw** Virginia, NE EU
Warschau *ver* Varsovia
275 N17 **Warshiikh** Shabeellaha Dhexe, C Somalia
319 G15 **Warstein** Renania del Norte-Westfalia, O Alemania
346 L11 **Warszawa** *of.* Województwo Stołeczne Warszawskie *provincia* C Polonia
Warszawa *ver* Varsovia
346 D11 **Warta** *Alem.* Warthe. *río* O Polonia
346 J13 **Warta** Sieradz, C Polonia
Wartberg *ver* Senec
82 M9 **Wartburg** Tennessee, S EEUU
342 J7 **Warth** Vorarlberg, NO Austria
Warthe *ver* Warta
512 O9 **Waru** Borneo, C Indonesia
513 Uu11 **Waru** Isla Ceram, E Indonesia
535 U3 **Warwick** Queensland, E Australia
51 Q11 **Warwick** Québec, SE Canadá
307 M20 **Warwick** C Inglaterra, RU
78 K13 **Warwick** Nueva York, NE EEUU
107 P4 **Warwick** Dakota del Norte, N EEUU
79 O12 **Warwick** Rhode Island, NE EEUU
307 L20 **Warwickshire** *región histórica* C Inglaterra, RU
50 G14 **Wasaga Beach** Ontario, S Canadá
259 U13 **Wasagu** Kebbi, NO Nigeria
134 M2 **Wasatch** *cordillera* O EEUU
127 R12 **Wasco** California, O EEUU
107 V10 **Waseca** Minnesota, N EEUU
307 O18 **Wash, The** *estuario* E Inglaterra, Reino Unido
50 H13 **Washago** Ontario, S Canadá
79 S2 **Washburn** Maine, NE EEUU
106 M5 **Washburn** Dakota del Norte, N EEUU
114 K3 **Washburn** Wisconsin, N EEUU
115 S14 **Washburn, Monte** *colina* Ohio, N EEUU
466 H13 **Wāshīm** Mahārāshtra, C India
115 O5 **Washington** *isla* Wisconsin, N EEUU
79 O7 **Washington** *monte* New Hampshire, NE EEUU
307 M14 **Washington** NE Inglaterra, RU
83 X9 **Washington** Carolina del Norte, SE EEUU
91 U3 **Washington** Georgia, SE EEUU
114 L12 **Washington** Illinois, N EEUU
115 N15 **Washington** Indiana, N EEUU
107 X15 **Washington** Iowa, C EEUU
103 O3 **Washington** Kansas, C EEUU
103 W5 **Washington** Missouri, C EEUU
78 B15 **Washington** Pennsylvania, NE EEUU
95 V10 **Washington** Texas, SO EEUU
134 J8 **Washington** Utah, O EEUU
83 V4 **Washington** Virginia, NE EEUU
118 I9 **Washington** *of.* Estado de Washington; también conocido como Chinook State, Evergreen State. *estado* NO EEUU
Washington *ver* Washington Court House
Washington, Isla *ver* Teraina
115 S14 **Washington Court House** *var.* Washington. Ohio, NE EEUU
83 W4 **Washington DC** *capital de estado* (EEUU) District of Columbia, NE EEUU
102 M11 **Washita** *río* Oklahoma/Texas, C EEUU
118 L9 **Washtucna** Washington, NO EEUU
Wasiliszki *ver* Vasilishki
346 P9 **Wasilków** Białystok, NE Polonia
139 R11 **Wasilla** Alaska, EEUU
175 U9 **Wasjabo** Sipaliwini, NO Surinam
47 X11 **Waskaiowaka** *lago* Manitoba, C Canadá
47 T14 **Waskesiu Lake** Saskatchewan, C Canadá
95 X7 **Waskom** Texas, SO EEUU
346 G13 **Wąsosz** Leszno, SO Polonia
154 M6 **Waspam** *var.* Waspán. Región Autónoma Atlántico Norte, NE Nicaragua
Waspán *ver* Waspam
499 T3 **Wassamu** Hokkaidō, NE Japón
342 G9 **Wassen** Uri, C Suiza
310 G11 **Wassenaar** Holanda Meridional, O Países Bajos
311 N24 **Wasserbillig** Grevenmacher, E Luxemburgo
Wasserburg *ver* Wasserburg am Inn
319 M23 **Wasserburg am Inn** *var.* Wasserburg. Baviera, SE Alemania
319 I17 **Wasserkuppe** *monte* C Alemania
323 R5 **Wassy** Haute-Marne, N Francia
512 Pp12 **Watampone** *var.* Bone. Sulawesi, C Indonesia
512 Ss11 **Watawa** Isla Buru, E Indonesia
Watenstedt-Salzgitter *ver* Salzgitter
90 L3 **Water Valley** Mississippi, S EEUU
78 M13 **Waterbury** Connecticut, NE EEUU
83 R12 **Wateree** *río* Carolina del Sur, SE EEUU
83 R11 **Wateree Lake** *embalse* Carolina del Sur, SE EEUU
307 E20 **Waterford** *Ir.* Port Láirge. S Irlanda
115 S9 **Waterford** Michigan, N EEUU
307 E20 **Waterford** *Ir.* Port Láirge. *región histórica* S Irlanda
307 E21 **Waterford Harbour** *Ir.* Cuan Phort Láirge. *estuario* S Irlanda
310 G12 **Wateringen** Holanda Meridional, O Países Bajos
311 G19 **Waterloo** Brabante valón, C Bélgica
50 F16 **Waterloo** Ontario, S Canadá
51 P12 **Waterloo** Québec, SE Canadá
114 K16 **Waterloo** Illinois, N EEUU
107 X13 **Waterloo** Iowa, C EEUU
78 G10 **Waterloo** Nueva York, NE EEUU
114 L4 **Watersmeet** Michigan, N EEUU
107 R9 **Watertown** Dakota del Sur, N EEUU
91 V9 **Watertown** Florida, SE EEUU
78 I8 **Watertown** Nueva York, NE EEUU
114 M8 **Watertown** Wisconsin, N EEUU
103 O3 **Waterville** Kansas, C EEUU
71 T7 **Waterville** Maine, NE EEUU
107 V10 **Waterville** Minnesota, N EEUU
78 I10 **Waterville** Nueva York, NE EEUU
50 E16 **Watford** Ontario, S Canadá
307 N21 **Watford** SE Inglaterra, RU
106 K4 **Watford City** Dakota del Norte, N EEUU
427 X12 **Wāṭif** S Omán
78 G11 **Watkins Glen** Nueva York, NE EEUU
Watlings, Isla *ver* San Salvador
513 V13 **Watnil** Isla Kai Kecil, E Indonesia
102 M10 **Watonga** Oklahoma, C EEUU
47 T16 **Watrous** Saskatchewan, S Canadá
135 T10 **Watrous** Nuevo México, SO EEUU
267 P16 **Watsa** Haut-Zaïre, NE Rep. Democrática del Congo
115 N12 **Watseka** Illinois, N EEUU
267 J19 **Watsikengo** Equateur, C Rep. Democrática del Congo
534 C5 **Watson** Australia Meridional
47 U15 **Watson** Saskatchewan, S Canadá
567 O10 **Watson, Escarpe de** *cordillera* Antártida
46 K9 **Watson Lake** Territorio del Yukón, O Canadá
127 N10 **Watsonville** California, O EEUU
502 J11 **Wattay** *aeropuerto internacional* (Viangchan) Viangchan, C Laos
343 N7 **Wattens** Tirol, O Austria
82 M9 **Watts Bar, Lake** *embalse* Tennessee, S EEUU
342 H7 **Wattwil** Sankt Gallen, NE Suiza
513 Uu12 **Watubela, Islas** *archipiélago* E Indonesia
319 N24 **Watzmann** *monte* SE Alemania
546 J13 **Wau** Morobe, C PNG
275 D14 **Wau** *var.* Wāw. Western Bahr el Ghazal, S Sudán
107 Q8 **Waubay** *lago* Dakota del Sur, N EEUU
107 Q8 **Waubay** Dakota del Sur, N EEUU
535 U7 **Wauchope** Nueva Gales del Sur, SE Australia
91 W13 **Wauchula** Florida, SE EEUU
114 M10 **Wauconda** Illinois, N EEUU
534 J7 **Waukaringa** Australia Meridional
115 N10 **Waukegan** Illinois, N EEUU
114 M9 **Waukesha** Wisconsin, N EEUU
107 X11 **Waukon** Iowa, C EEUU
114 L8 **Waunakee** Wisconsin, N EEUU
114 L7 **Waupaca** Wisconsin, N EEUU
114 M8 **Waupun** Wisconsin, N EEUU
102 M13 **Waurika** Oklahoma, C EEUU
102 M12 **Waurika Lake** *embalse* Oklahoma, C EEUU
114 L6 **Wausau** Wisconsin

487 S4 **Weihai** Shandong, E China
Weihsien *ver* Weifang
319 G17 **Weilburg** Hessen, O Alemania
319 K24 **Weilheim** Baviera, SE Alemania
535 P4 **Weilmoringle** Nueva Gales del Sur, SE Australia
319 L16 **Weimar** Turingia, C Alemania
95 U11 **Weimar** Texas, SO EEUU
486 L6 **Weinan** Shaanxi, C China
342 H6 **Weinfelden** Thurgau, NE Suiza
319 I24 **Weingarten** Baden-Württemberg, S Alemania
319 G20 **Weinheim** Baden-Württemberg, SO Alemania
486 H11 **Weining** *var.* Weining Yizu Huizu Miaozu Zizhixian. Guizhou, S China
Weining Yizu Huizu Miaozu Zizhixian *ver* Weining
531 V2 **Weipa** Queensland, NE Australia
47 Y11 **Weir River** Manitoba, C Canadá
83 R1 **Weirton** Virginia Occidental, NE EEUU
118 M13 **Weiser** Idaho, NO EEUU
486 F12 **Weishan** Yunnan, SO China
487 P6 **Weishan** *lago* E China
91 R3 **Weiss, Lake** *embalse* Alabama, S EEUU
Weisse Elster *ver* Elster Blanco
Weisse Körös/Weisse Kreisch *ver* Crişul Alb
343 R9 **Weissen** *lago* S Austria
342 L7 **Weissenbach am Lech** Tirol, O Austria
319 K21 **Weissenburg** Baviera, SE Alemania
Weissenburg *ver* Wissembourg, Francia
Weissenburg *ver* Alba Iulia, Rumanía
319 M15 **Weissenfels** *var.* Weißenfels. Sajonia-Anhalt, C Alemania
Weissenstein *ver* Paide
342 E11 **Weisshorn** *var.* Flüela Wisshorn. *monte* SO Suiza
Weisskirchen *ver* Bela Crkva
319 Q14 **Weisswasser** *Sor.* Bělá Woda. Sajonia, E Alemania
311 M22 **Weiswampach** Diekirch, N Luxemburgo
343 U2 **Weitra** Austria Inferior, N Austria
487 O4 **Weixian** *var.* Wei Xian. Hebei, E China
479 V11 **Weiyuan** Gansu, C China
486 F14 **Weiyuan Jiang** *río* SO China
343 W7 **Weiz** Estiria, SE Austria
486 K16 **Weizhou Dao** *isla* S China
346 I6 **Wejherowo** Gdańsk, NO Polonia
103 Q8 **Welch** Oklahoma, C EEUU
94 M6 **Welch** Texas, SO EEUU
83 Q6 **Welch** Virginia Occidental, NE EEUU
159 O14 **Welchman Hall** C Barbados
274 J11 **Weldiya** *var.* Waldia, *It.* Valdia. N Etiopía
83 W8 **Weldon** Carolina del Norte, SE EEUU
95 V9 **Weldon** Texas, SO EEUU
311 M19 **Welkenraedt** Lieja, E Bélgica
559 R3 **Welker, Monte** *accidente submarino* N Océano Pacífico
279 I22 **Welkom** Free State, C Rep. de Sudáfrica
50 H17 **Welland** *canal* Ontario, S Canadá
50 G16 **Welland** *río* Ontario, S Canadá
307 O19 **Welland** *río* C Inglaterra, RU
50 H16 **Welland** Ontario, S Canadá
467 K25 **Wellawaya** Uva Province, SE Sri Lanka
Welle *ver* Uele
531 T4 **Wellesley, Islas** *archipiélago* Queensland, N Australia
311 J22 **Wellin** Luxemburgo, SE Bélgica
307 N20 **Wellingborough** C Inglaterra, Reino Unido
535 P12 **Wellington** *lago* Victoria, SE Australia
Wellington *ver* Wellington, Isla
535 R7 **Wellington** Nueva Gales del Sur, SE Australia
50 J15 **Wellington** Ontario, SE Canadá
543 L14 **Wellington** *capital de estado* (NZ) Wellington, Isla Norte, NZ
279 E26 **Wellington** Western Cape, SO Rep. de Sudáfrica
135 T2 **Wellington** Colorado, C EEUU
103 N7 **Wellington** Kansas, C EEUU
127 R7 **Wellington** Nevada, O EEUU
115 T11 **Wellington** Ohio, N EEUU
95 P3 **Wellington** Texas, SO EEUU
134 M4 **Wellington** Utah, O EEUU
543 M14 **Wellington** *of.* Wellington Region. *región* Isla Norte, NZ
543 L14 **Wellington** *aeropuerto internacional* Wellington, Isla Norte, NZ
199 F22 **Wellington, Isla** *var.* Wellington. *isla* S Chile
107 X14 **Wellman** Iowa, C EEUU
94 M6 **Wellman** Texas, SO EEUU
307 K22 **Wells** SO Inglaterra, RU
107 V11 **Wells** Minnesota, N EEUU
127 X2 **Wells** Nevada, O EEUU
95 W8 **Wells** Texas, SO EEUU
78 F12 **Wellsboro** Pennsylvania, NE EEUU
83 R1 **Wellsburg** Virginia Occidental, NE EEUU
542 K4 **Wellsford** Auckland, Isla Norte, Nueva Zelanda
530 L9 **Wells** *lago* Australia Occidental
531 N4 **Wells** *monte* Australia Occidental
307 P18 **Wells-next-the-Sea** E Inglaterra, RU
115 T15 **Wellston** Ohio, N EEUU
103 O10 **Wellston** Oklahoma, C EEUU
78 E11 **Wellsville** Nueva York, NE EEUU
115 V12 **Wellsville** Ohio, N EEUU
134 L1 **Wellsville** Utah, O EEUU
134 I14 **Wellton** Arizona, SO EEUU
343 S4 **Wels** *ant.* Ovilava. Austria Superior, N Austria
311 K15 **Welschap** *aeropuerto internacional* (Eindhoven) Brabante del Norte, S Países Bajos
318 P10 **Welse** *río* NE Alemania
90 H9 **Welsh** Luisiana, S EEUU
307 K19 **Welshpool** *Gal.* Y Trallwng. E Gales, RU
307 O21 **Welwyn Garden City** SE Inglaterra, RU
267 K18 **Wema** Equateur, NO República Democrática del Congo
275 G21 **Wembere** *río* C Tanzania
47 N13 **Wembley** Alberta, O Canadá
58 I9 **Wemindji** *ant.* Nouveau-Comptoir, Paint Hills. Québec, C Canadá
311 G18 **Wemmel** Brabante flamenco, C Bélgica
479 V12 **Wen Xian** Gansu, C China
118 J8 **Wenatchee** Washington, NO EEUU
486 M17 **Wenchang** Hainan, S China
487 R11 **Wencheng** *ant.* Daxue. Zhejiang, SE China
259 P16 **Wenchi** O Ghana
Wen-chou/Wenchow *ver* Wenzhou
486 H8 **Wenchuan** *ant.* Weizhou. Sichuan, C China
Wendau *ver* Võnnu
Wenden *ver* Cēsis
487 S4 **Wendeng** Shandong, E China
275 J14 **Wendo** S Etiopía
134 J2 **Wendover** Utah, O EEUU
50 D8 **Wenebegon** *lago* Ontario, S Canadá
50 D9 **Wenebegon** *río* Ontario, S Canadá
342 E9 **Wengen** Berna, O Suiza
487 O13 **Wengyuan** *ant.* Longxian. Guangdong, S China
Wenmen, Isla *ver* Wolf, Isla
556 G16 **Weno** *ant.* Moen. *atolón* Islas Chuuk, C Micronesia
556 H12 **Weno** *ant.* Moen. Chuuk, C Micronesia
478 H4 **Wenquan** Qinghai, C China
479 N13 **Wenquan** *var.* Arixang. Xinjiang Uygur Zizhiqu, NO China
486 H14 **Wenshan** Yunnan, SO China
478 H6 **Wensu** Xinjiang Uygur Zizhiqu, O China
534 L8 **Wentworth** Nueva Gales del Sur, SE Australia
103 W4 **Wentzville** Missouri, C EEUU
487 S10 **Wenzhou** *var.* Wen-chou, Wenchow. Zhejiang, SE China
126 L4 **Weott** California, O EEUU
311 I20 **Wépion** Namur, SE Bélgica
318 O11 **Werbellin** *lago* NE Alemania
311 L21 **Werbomont** Lieja, E Bélgica
279 G20 **Werda** Kgalagadi, S Botswana
Werder *ver* Virtsu
275 N14 **Werdēr** SE Etiopía
Werenów *ver* Voranava
513 V11 **Weri** Irian Jaya, E Indonesia
310 I13 **Werkendam** Brabante del Norte, S Países Bajos
319 M20 **Wernberg-Köblitz** Baviera, SE Alemania
319 J18 **Werneck** Baviera, C Alemania
319 K14 **Wernigerode** Sajonia-Anhalt, C Alemania
Werowitz *ver* Virovitica
319 J16 **Werra** *río* C Alemania
535 N12 **Werribee** Victoria, SE Australia
535 T6 **Werris Creek** Nueva Gales del Sur, SE Australia
Werro *ver* Võru
Werschetz *ver* Vršac
319 K23 **Wertach** *río* S Alemania
319 I19 **Wertheim** Baden-Württemberg, SO Alemania
310 J8 **Wervershoof** Holanda Septentrional, NO Países Bajos
Wervicq/Werwick *ver* Wervik
311 C18 **Wervik** *var.* Wervicq, Werwick. Flandes Occidental, O Bélgica
319 D14 **Wesel** Renania del Norte-Westfalia, O Alemania
Weseli an der Lainsitz *ver* Veselí nad Lužnicí
Wesenberg *ver* Rakvere
318 H12 **Weser** *río* NO Alemania
Wes-Kaap *ver* Western Cape
95 S17 **Weslaco** Texas, SO EEUU
50 J13 **Weslemkoon** *lago* Ontario, SE Canadá
531 R1 **Wessel, Islas** *archipiélago* Territorio del Norte, N Australia
107 P9 **Wessington** Dakota del Sur, N EEUU
107 P10 **Wessington Springs** Dakota del Sur, N EEUU
95 T8 **West** Texas, SO EEUU
West *ver* Ouest
275 G18 **West** *provincia* O Kenia
546 E14 **West** *provincia* SO PNG
547 T14 **West** *of.* Western Province. *provincia* NO Islas Salomón
279 G15 **West** *provincia* SO Zambia
114 M9 **West Allis** Wisconsin, N EEUU
West Antártida *ver* Pequeña Antártida
50 G11 **West Arm** Ontario, S Canadá
114 M8 **West Bend** Wisconsin, N EEUU
107 Y14 **West Branch** Iowa, C EEUU
115 R7 **West Branch** Michigan, N EEUU
78 F13 **West Branch Susquehanna** *río* Pennsylvania, NE EEUU
307 L20 **West Bromwich** C Inglaterra, Reino Unido
107 Y15 **West Burlington** Iowa, C EEUU
306 L2 **West Burra** *isla* NE Escocia, RU
78 I16 **West Chester** Pennsylvania, NE EEUU
543 E18 **West Coast** *of.* West Coast Region. *región* Isla Sur, NZ
95 V12 **West Columbia** Texas, SO EEUU
107 W10 **West Concord** Minnesota, N EEUU
107 V14 **West Des Moines** Iowa, C EEUU
135 Q6 **West Elk, Pico** *monte* Colorado, C EEUU
158 F1 **West End** Isla Gran Bahama, N Bahamas
158 F1 **West End Point** *cabo* Isla Gran Bahama, N Bahamas
107 R5 **West Fargo** Dakota del Norte, N EEUU
556 E15 **West Fayu** *atolón* Islas Carolinas, C Micronesia
103 S10 **West Fork** Arkansas, C EEUU
107 P16 **West Fork Big Blue** *río* Nebraska, C EEUU
107 U12 **West Fork Des Moines** *río* Iowa/Minnesota, C EEUU
95 S5 **West Fork Trinity** *río* Texas, SO EEUU
114 L16 **West Frankfort** Illinois, N EEUU
79 T5 **West Grand** *lago* Maine, NE EEUU
78 M12 **West Hartford** Connecticut, NE EEUU
78 M13 **West Haven** Connecticut, NE EEUU
103 X12 **West Helena** Arkansas, C EEUU
134 L3 **West Jordan** Utah, O EEUU
115 O13 **West Lafayette** Indiana, N EEUU
115 T13 **West Lafayette** Ohio, N EEUU
West Lake *ver* Kagera
107 Y14 **West Liberty** Iowa, C EEUU
83 O5 **West Liberty** Kentucky, S EEUU
50 E17 **West Lorne** Ontario, S Canadá
306 J12 **West Lothian** *región histórica* S Escocia, RU
103 Y11 **West Memphis** Arkansas, C EEUU
90 I5 **West Monroe** Luisiana, S EEUU
546 L11 **West New Britain** *provincia* E PNG
279 K18 **West Nicholson** Matabeleland South, S Zimbabwe
107 T14 **West Nishnabotna** *río* Iowa, C EEUU
95 P12 **West Nueces** *río* Texas, SO EEUU
107 T11 **West Okoboji** *lago* Iowa, C EEUU
91 Z14 **West Palm Beach** Florida, SE EEUU
91 O9 **West Pensacola** Florida, SE EEUU
103 V8 **West Plains** Missouri, C EEUU
91 R4 **West Point Lake** *embalse* Alabama/Georgia, SE EEUU
115 S15 **West Portsmouth** Ohio, N EEUU
307 L16 **West Riding** *región histórica* N Inglaterra, RU
West River *ver* Xi Jiang
114 J7 **West Salem** Wisconsin, N EEUU
West Sepik *ver* Sandaun
115 S11 **West Sister** *isla* Ohio, N EEUU
West-Skylge *ver* West-Terschelling
310 J5 **West-Terschelling** *Fris.* West-Skylge. Frisia, N Países Bajos
107 X12 **West Union** Iowa, C EEUU
115 R15 **West Union** Ohio, N EEUU
83 R3 **West Union** Virginia Occidental, NE EEUU
West Vlaanderen *ver* Flandes Occidental
127 R7 **West Walker** *río* California/Nevada, O EEUU
535 P9 **West Wyalong** Nueva Gales del Sur, SE Australia
534 E8 **Westall, Punta** *cabo* Australia Meridional
47 N17 **Westbank** Columbia Británica, SO Canadá
79 P8 **Westbrook** Maine, NE EEUU
107 T10 **Westbrook** Minnesota, N EEUU
114 J8 **Westby** Wisconsin, N EEUU
310 O7 **Westerbork** Drenthe, NE Países Bajos
310 N3 **Westereems** *estrecho* Alemania/Países Bajos
310 O9 **Westerhaar-Vriezenveensewijk** Overijssel, E Países Bajos
318 G6 **Westerland** Schleswig-Holstein, N Alemania
311 I17 **Westerlo** Amberes, N Bélgica
79 N13 **Westerly** Rhode Island, NE EEUU
274 A13 **Western Bahr el Ghazal** *estado* SO Sudán
279 F25 **Western Cape** *of.* Western Cape Province, *Afr.* Wes-Kaap. *provincia* SO Rep. de Sudáfrica
274 A11 **Western Darfur** *estado* O Sudán
275 D15 **Western Equatoria** *estado* SO Sudán
546 G12 **Western Highlands** *provincia* C PNG
Western Isles *ver* Hebridas Exteriores
274 C12 **Western Kordofan** *estado* C Sudán
83 T3 **Westernport** Maryland, NE EEUU
467 J26 **Western Province** *provincia* SO Sri Lanka
Westerschelde *ver* Escalda Occidental
115 S13 **Westerville** Ohio, N EEUU
319 F17 **Westerwald** *cordillera* O Alemania
78 C11 **Westfield** Nueva York, NE EEUU
114 L7 **Westfield** Wisconsin, N EEUU
106 M2 **Westhope** Dakota del Norte, N EEUU
311 D14 **Westkapelle** Zelanda, SO Países Bajos
Westliche Morava *ver* Zapadna Morava
66 H14 **Westlock** Alberta, SO Canadá
311 H16 **Westmalle** Amberes, N Bélgica
307 E17 **Westmeath** *Ir.* An Iarmhí, Na h-Iarmhidhe. *región histórica* C Irlanda
83 O11 **Westminster** Carolina del Sur, SE EEUU
83 W2 **Westminster** Maryland, NE EEUU
78 D15 **Westmont** Pennsylvania, NE EEUU
103 O3 **Westmoreland** Kansas, C EEUU
127 W17 **Westmorland** California, O EEUU
119 R16 **Weston** Idaho, NO EEUU
83 R4 **Weston** Virginia Occidental, NE EEUU
307 J22 **Weston-super-Mare** SO Inglaterra, RU
239 B24 **Westpoint Island Settlement** Isla Westpoint, NO Islas Malvinas
307 B16 **Westport** *Ir.* Cathair na Mart. O Irlanda
543 G15 **Westport** West Coast, Isla Sur, Nueva Zelanda
118 F10 **Westport** Oregón, NO EEUU
118 F9 **Westport** Washington, NO EEUU
47 V14 **Westray** Manitoba, C Canadá
306 J4 **Westray** *isla* NE Escocia, RU
50 F9 **Westree** Ontario, S Canadá
115 N13 **Westville** Illinois, N EEUU
127 P4 **Westwood** California, O EEUU
135 T6 **Wet, Montes** *cordillera* Colorado, C EEUU
512 Ss16 **Wetar, Estrecho de** *var.* Selat Wetar. *estrecho* Nusa Tenggara, S Indonesia
512 S15 **Wetar** *isla* Islas Damar, E Indonesia
Wetar Selat *ver* Wetar, Estrecho de
47 Q15 **Wetaskiwin** Alberta, SO Canadá
275 K21 **Wete** Pemba, E Tanzania
502 G8 **Wetlet** Sagaing, C Myanmar (Birmania)
319 E15 **Wetter** Renania del Norte-Westfalia, O Alemania
319 H17 **Wetter** *río* O Alemania
311 F17 **Wetteren** Flandes Oriental, NO Bélgica
342 F7 **Wettingen** Aargau, N Suiza
103 P11 **Wetumka** Oklahoma, C EEUU
91 Q5 **Wetumpka** Alabama, S EEUU
342 G7 **Wetzikon** Zurich, N Suiza
319 G17 **Wetzlar** Hessen, O Alemania
311 C18 **Wevelgem** Flandes Occidental, O Bélgica
138 M6 **Wevok** *var.* Wewuk. Alaska, EEUU
91 R9 **Wewahitchka** Florida, SE EEUU
546 G10 **Wewak** East Sepik, NO PNG
103 O11 **Wewoka** Oklahoma, C EEUU
Wewuk *ver* Wevok
307 F20 **Wexford** *Ir.* Loch Garman. SE Irlanda
307 F20 **Wexford** *Ir.* Loch Garman. *región histórica* SE Irlanda
114 L7 **Weyauwega** Wisconsin, N EEUU
47 U17 **Weyburn** Saskatchewan, S Canadá
Weyer *ver* Weyer Markt
343 U5 **Weyer Markt** *var.* Weyer. Austria Superior, N Austria
318 H11 **Weyhe** Baja Sajonia, NO Alemania
79 P11 **Weymouth** Massachusetts, NE EEUU
307 L24 **Weymouth** S Inglaterra, RU
311 H18 **Wezembeek-Oppem** Brabante flamenco, C Bélgica
310 M9 **Wezep** Gelderland, E Países Bajos
542 M9 **Whakamaru** Waikato, Isla Norte, NZ
542 O8 **Whakatane** *río* Isla Norte, NZ
542 O8 **Whakatane** Bay of Plenty, Isla Norte, NZ
306 M2 **Whalsay** *isla* NE Escocia, RU
542 L11 **Whangaehu** *río* Isla Norte, NZ
542 M6 **Whangamata** Waikato, Isla Norte, NZ
542 Q9 **Whangara** Gisborne, Isla Norte, Nueva Zelanda
542 K3 **Whangarei** Northland, Isla Norte, NZ
542 K3 **Whangaruru Harbour** *estuario* Isla Norte, NZ
95 V12 **Wharton** Texas, SO EEUU
517 U8 **Wharton, Cuenca** *var.* Cuenca de Australia Occidental *accidente submarino* E Océano Índico
543 E18 **Whataroa** West Coast, Isla Sur, Nueva Zelanda
542 K6 **Whatipu** Auckland, Isla Norte, Nueva Zelanda
135 T4 **Wheat Ridge** Colorado, C EEUU
119 Y16 **Wheatland** Wyoming, C EEUU
50 D18 **Wheatley** Ontario, S Canadá
114 M10 **Wheaton** Illinois, N EEUU
107 R7 **Wheaton** Minnesota, N EEUU
95 P2 **Wheeler** Texas, SO EEUU
91 O2 **Wheeler, Lake** *embalse* Alabama, S EEUU
127 Y6 **Wheeler, Pico** *monte* Nevada, O EEUU
135 T9 **Wheeler, Pico** *monte* Nuevo México, SO EEUU
115 S15 **Wheelersburg** Ohio, N EEUU
83 R2 **Wheeling** Virginia Occidental, NE EEUU
307 L16 **Whernside** *monte* N Inglaterra, RU
534 F9 **Whidbey, Punta** *cabo* Australia Meridional
530 I7 **Whim Creek** Australia Occidental
46 L17 **Whistler** Columbia Británica, SO Canadá
83 W8 **Whitakers** Carolina del Norte, SE EEUU
50 H15 **Whitby** Ontario, S Canadá
307 N15 **Whitby** N Inglaterra, RU
59 T11 **White** *bahía* Terranova, Terranova y Labrador, E Canadá
542 O7 **White** *isla* NE NZ
50 K13 **White** *lago* Ontario, SE Canadá
90 H10 **White** *lago* Luisiana, S EEUU
46 H9 **White** *paso* Canadá/EEUU
118 I9 **White** *paso* Washington, NO EEUU
46 G6 **White** *río* Territorio del Yukón, O Canadá
95 O5 **White** *río* Texas, SO EEUU
103 W12 **White** *río* Arkansas, SE EEUU
135 P3 **White** *río* Colorado/Utah, C EEUU
115 N15 **White** *río* Indiana, N EEUU
115 O8 **White** *río* Michigan, N EEUU
106 K11 **White** *río* Dakota del Sur, N EEUU
78 M8 **White** *río* Vermont, NE EEUU
127 S9 **White, Montes** *cordillera* California/Nevada, O EEUU
79 N7 **White, Montes** *cordillera* Maine/New Hampshire, NE EEUU
82 I8 **White Bluff** Tennessee, S EEUU
106 J6 **White Butte** *monte* Dakota del Norte, N EEUU
79 R5 **White Cap** *monte* Maine, NE EEUU
90 J9 **White Castle** Luisiana, S EEUU
534 M5 **White Cliffs** Nueva Gales del Sur, SE Australia
115 P8 **White Cloud** Michigan, N EEUU
95 O2 **White Deer** Texas, SO EEUU
103 V12 **White Hall** Arkansas, C EEUU
114 K14 **White Hall** Illinois, N EEUU
274 F11 **White Nile** *estado* C Sudán
95 W5 **White Oak Creek** *río* Texas, SO EEUU
83 O9 **White Pine** Tennessee, S EEUU
78 K14 **White Plains** Nueva York, NE EEUU
106 M11 **White River** Dakota del Sur, N EEUU
95 O5 **White River Lake** *embalse* Texas, SO EEUU
118 H11 **White Salmon** Washington, NO EEUU
119 S10 **White Sulphur Springs** Montana, NO EEUU
83 R6 **White Sulphur Springs** Virginia Occidental, NE EEUU
118 I10 **White Swan** Washington, NO EEUU
47 P14 **Whitecourt** Alberta, SO Canadá
107 W5 **Whiteface** *embalse* Minnesota, N EEUU
78 K7 **Whiteface** *monte* Nueva York, NE EEUU
94 M5 **Whiteface** Texas, SO EEUU
115 Q3 **Whitefish** *bahía* Canadá/EEUU
50 B7 **Whitefish** *lago* Ontario, S Canadá
107 U6 **Whitefish** *lago* Minnesota, C EEUU
115 O4 **Whitefish** *río* Michigan, N EEUU
119 O7 **Whitefish** Montana, NO EEUU
115 Q3 **Whitefish, Punta** *cabo* Michigan, N EEUU
115 N9 **Whitefish Bay** Wisconsin, N EEUU
50 E11 **Whitefish Falls** Ontario, S Canadá
95 O4 **Whiteflat** Texas, SO EEUU
115 O8 **Whitehall** Michigan, N EEUU
78 L9 **Whitehall** Nueva York, NE EEUU
115 S13 **Whitehall** Ohio, N EEUU
114 J7 **Whitehall** Wisconsin, N EEUU
307 J15 **Whitehaven** NO Inglaterra, RU
46 I8 **Whitehorse** *capital de territorio* Territorio del Yukon, O Canadá
547 N12 **Whiteman, Montes** *cordillera* Nueva Inglaterra, E PNG
535 Q15 **Whitemark** Tasmania, SE Australia
135 N13 **Whiteriver** Arizona, SO EEUU
78 I10 **Whitesboro** Nueva York, NE EEUU
95 T5 **Whitesboro** Texas, SO EEUU
83 O7 **Whitesburg** Kentucky, S EEUU
199 I25 **Whiteside** *canal* S Chile
82 J6 **Whitesville** Kentucky, S EEUU
83 U12 **Whiteville** Carolina del Norte, SE EEUU
82 F10 **Whiteville** Tennessee, S EEUU
114 M9 **Whitewater** Wisconsin, N EEUU
91 X17 **Whitewater** *bahía* Florida, SE EEUU
115 Q14 **Whitewater** *río* Indiana/Ohio, N EEUU
135 P14 **Whitewater Baldy** *monte* Nuevo México, SO EEUU
47 V16 **Whitewood** Saskatchewan, S Canadá
106 J9 **Whitewood** Dakota del Sur, N EEUU
95 U5 **Whitewright** Texas, SO EEUU
307 I15 **Whithorn** S Escocia, RU
542 M6 **Whitianga** Waikato, Isla Norte, Nueva Zelanda
79 N11 **Whitinsville** Massachusetts, NE EEUU
82 M8 **Whitley City** Kentucky, S EEUU
83 Q11 **Whitmire** Carolina del Sur, SE EEUU
567 N9 **Whitmore, Montes** *cordillera* Antártida
115 R10 **Whitmore Lake** Michigan, N EEUU
127 S11 **Whitney** *monte* California, O EEUU
50 I12 **Whitney** Ontario, SE Canadá
95 T8 **Whitney** Texas, SO EEUU
95 S8 **Whitney, Lake** *embalse* Texas, SO EEUU
531 Y6 **Whitsunday, Islas** *archipiélago* Queensland, E Australia
95 S6 **Whitt** Texas, SO EEUU
107 U12 **Whittemore** Iowa, C EEUU
139 R12 **Whittier** Alaska, EEUU
127 T15 **Whittier** California, O EEUU
279 I25 **Whittlesea** Eastern Cape, S Rep. de Sudáfrica
82 K10 **Whitwell** Tennessee, S EEUU
66 K11 **Wholdaia** *lago* Territorios del Noroeste, NO Canadá
534 H7 **Whyalla** Australia Meridional
Whydah/Wida *ver* Ouidah
50 F13 **Wiarton** Ontario, S Canadá
512 Q11 **Wiau** Sulawesi, C Indonesia
347 H15 **Wiązów** *Alem.* Wansen. Wrocław, SO Polonia
119 Y8 **Wibaux** Montana, NO EEUU
95 R5 **Wichita** *río* Texas, SO EEUU
103 N6 **Wichita** Kansas, C EEUU
102 L11 **Wichita, Montes** *cordillera* Oklahoma, C EEUU
95 R5 **Wichita Falls** Texas, SO EEUU
306 K6 **Wick** N Escocia, RU
134 K13 **Wickenburg** Arizona, SO EEUU
94 L8 **Wickett** Texas, SO EEUU
534 M14 **Wickham** *cabo* Tasmania, SE Australia
530 I7 **Wickham** Australia Occidental
82 G7 **Wickliffe** Kentucky, S EEUU
307 G19 **Wicklow** *Ir.* Ceann Chill Mhantáin. *cabo* E Irlanda
307 G19 **Wicklow** *Ir.* Cill Mhantáin. E Irlanda
307 F19 **Wicklow** *Ir.* Cill Mhantáin. *región histórica* E Irlanda
307 F18 **Wicklow, Montes** *Ir.* Sléibhte Chill Mhantáin. *cordillera* E Irlanda
50 H10 **Wicksteed** *lago* Ontario, S Canadá
239 G15 **Wideawake Airfield** *aeropuerto internacional* (Georgetown) SO Isla Ascensión
547 P11 **Wide** *bahía* Nueva Inglaterra, PNG
512 Tt9 **Widi, Islas** *archipiélago* E Indonesia
307 K18 **Widnes** C Inglaterra, RU
346 H9 **Więcbork** *Alem.* Vandsburg. Bydgoszcz, NO Polonia
319 E17 **Wied** *río* O Alemania
319 F16 **Wiehl** Renania del Norte-Westfalia, O Alemania
347 L17 **Wieliczka** Kraków, S Polonia
347 J14 **Wieluń** Sieradz, C Polonia
Wien *ver* Viena
343 X4 **Wien** *of.* Estado Federado de Wien *estado* NE Austria
343 X5 **Wiener Neustadt** Austria Inferior, E Austria
346 G7 **Wieprza** *Alem.* Wipper. *río* NO Polonia
310 O10 **Wierden** Overijssel, E Países Bajos
310 I7 **Wieringerwerf** Holanda Septentrional, NO Países Bajos
Wieruschow *ver* Wieruszów
347 I14 **Wieruszów** *Alem.* Wieruschow. Kalisz, SO Polonia
343 V9 **Wies** Estiria, SE Austria
Wiesbachhorn *ver* Grosses Weiesbachhorn
319 G18 **Wiesbaden** Hessen, O Alemania
Wieselburg and Ungarisch-Altenburg/Wieselburg-Ungarisch-Altenburg *ver* Mosonmagyaróvár
Wiesenhof *ver* Ostrołęka
319 G20 **Wiesloch** Baden-Württemberg, SO Alemania
318 F10 **Wiesmoor** Baja Sajonia, NO Alemania
346 I7 **Wieżyca** *Alem.* Turmberg. *colina* Gdańsk, N Polonia
307 L17 **Wigan** NO Inglaterra, RU
135 U3 **Wiggins** Colorado, C EEUU
90 M8 **Wiggins** Mississippi, S EEUU
Wigorna Ceaster *ver* Worcester
307 I15 **Wigtown** *bahía* SO Escocia, RU
307 I14 **Wigtown** S Escocia, RU
307 H14 **Wigtown** *región histórica* SO Escocia, RU
310 L13 **Wijchen** Gelderland, SE Países Bajos
295 N1 **Wijdefjorden** *fiordo* NO Svalbard
310 M10 **Wijhe** Overijssel, E Países Bajos
310 J12 **Wijk bij Duurstede** Utrecht, C Países Bajos
310 J13 **Wijk en Aalburg** Brabante del Norte, S Países Bajos
311 H16 **Wijnegem** Amberes, N Bélgica
50 E11 **Wikwemikong** Isla Manitoulin, Ontario, S Canadá
342 H7 **Wil** Sankt Gallen, NE Suiza
107 R16 **Wilber** Nebraska, C EEUU
118 K8 **Wilbur** Washington, NO EEUU
103 Q11 **Wilburton** Oklahoma, C EEUU
534 M6 **Wilcannia** Nueva Gales del Sur, SE Australia
378 K6 **Wilczek, Tierra de** *Rus.* Vil'cheka, Zemlya. *isla* Tierra de Francisco José, NO Federación Rusa
78 D12 **Wilcox** Pennsylvania, NE EEUU
Vil'cheka Zemlya *ver* Wilchek, Tierra de
47 R17 **Wild Horse** Alberta, SO Canadá
106 L14 **Wild Horse** *monte* Nebraska, C EEUU
107 R6 **Wild Rice** *río* Minnesota/Dakota del Norte, N EEUU
343 U6 **Wildalpen** Estiria, E Austria
115 O13 **Wildcat Creek** *río* Indiana, N EEUU
342 L9 **Wilde Kreuzspitze** *It.* Picco di Croce. *monte* Austria/Italia
Wildenschwert *ver* Ústí nad Orlicí
310 O6 **Wildervank** Groninga, NE Países Bajos
318 G11 **Wildeshausen** Baja Sajonia, NO Alemania
342 D10 **Wildhorn** *monte* SO Suiza
103 N12 **Wildhorse Creek** *río* Oklahoma, C EEUU
343 W8 **Wildon** Estiria, SE Austria
94 M2 **Wildorado** Texas, SO EEUU
Wilejka *ver* Vilyeyka
175 U11 **Wilhelmina Gebergte** *cordillera* C Surinam
546 I12 **Wilhelm** *monte* C PNG
78 B13 **Wilhelm, Lake** *embalse* Pennsylvania, NE EEUU
295 O2 **Wilhelmøya** *isla* C Svalbard
Wilhelm-Pieck-Stadt *ver* Guben
343 W4 **Wilhelmsburg** Austria Inferior, E Austria
318 G10 **Wilhelmshaven** Baja Sajonia, NO Alemania
Wilia/Wilja *ver* Neris
556 K12 **Wilkes** *isla* N Isla Wake
567 W15 **Wilkes, Costa** *región física* Antártida
567 X12 **Wilkes, Tierra de** *región física* Antártida
78 H13 **Wilkes Barre** Pennsylvania, NE EEUU
83 R9 **Wilkesboro** Carolina del Norte, SE EEUU
47 S15 **Wilkie** Saskatchewan, S Canadá
566 I6 **Wilkins** *barrera de hielo* Antártida
534 D4 **Wilkinsons Lakes** *lago salado* Australia Meridional
Wilkomierz *ver* Ukmergė
46 K11 **Will** *monte* Columbia Británica, O Canadá
534 K11 **Willalooka** Australia Meridional
118 G11 **Willamette** *río* Oregón, NO EEUU
535 O8 **Willandra Billabong Creek** *río estacional* Nueva Gales del Sur, SE Australia
118 F9 **Willapa, Bahía** *ensenada* Washington, NO EEUU
103 T7 **Willard** Missouri, C EEUU
135 S12 **Willard** Nuevo México, SO EEUU
115 S12 **Willard** Ohio, N EEUU
134 L1 **Willard** Utah, O EEUU
547 N11 **Willaumez** *península* Nueva Inglaterra, E PNG
135 N15 **Willcox** Arizona, SO EEUU
135 N16 **Willcox Playa** *salar* Arizona, SO EEUU
311 G17 **Willebroek** Amberes, C Bélgica
159 P16 **Willemstad** *capital de territorio dependiente* (Antillas Neerlandesas) Curaçao, Antillas Neerlandesas
311 G14 **Willemstad** Brabante del Norte, S Países Bajos
531 T15 **William** *monte* Australia Meridional
47 S11 **William** *río* Saskatchewan, C Canadá
91 O6 **William Bill Dannelly** *embalse* Alabama, S EEUU
534 G3 **William Creek** Australia Meridional
134 K11 **Williams** Arizona, SO EEUU
46 M15 **Williams Lake** Columbia Británica, SO Canadá
107 X14 **Williamsburg** Iowa, C EEUU
82 M8 **Williamsburg** Kentucky, S EEUU
115 R15 **Williamsburg** Ohio, N EEUU
83 X6 **Williamsburg** Virginia, NE EEUU
83 P6 **Williamson** Virginia Occidental, NE EEUU
115 N13 **Williamsport** Indiana, N EEUU
78 G13 **Williamsport** Pennsylvania, NE EEUU
83 W9 **Williamston** Carolina del Norte, SE EEUU
83 P11 **Williamston** Carolina del Sur, SE EEUU
82 M4 **Williamstown** Kentucky, S EEUU
78 L10 **Williamstown** Massachusetts, NE EEUU
78 J16 **Willingboro** New Jersey, NE EEUU
47 Q14 **Willingdon** Alberta, SO Canadá
95 W10 **Willis** Texas, SO EEUU
342 F8 **Willisau** Luzern, O Suiza
279 F24 **Williston** Northern Cape, O Rep. de Sudáfrica
83 Q13 **Williston** Carolina del Sur, SE EEUU
106 J3 **Williston** Dakota del Norte, N EEUU
91 V10 **Williston** Florida, SE EEUU
46 L12 **Williston, Lake** *embalse* Columbia Británica, O Canadá
126 L5 **Willits** California, O EEUU
107 T8 **Willmar** Minnesota, N EEUU
115 T11 **Willoughby** Ohio, N EEUU
114 L5 **Willow** *embalse* Wisconsin, N EEUU
47 U17 **Willow Bunch** Saskatchewan, S Canadá
118 J11 **Willow Creek** *río* Oregón, NO EEUU
139 R11 **Willow Lake** Alaska, EEUU
103 V7 **Willow Springs** Missouri, C EEUU
279 H25 **Willowmore** Eastern Cape, S Rep. de Sudáfrica
127 N5 **Willows** California, O EEUU
534 I7 **Wilmington** Australia Meridional
83 V12 **Wilmington** Carolina del Norte, SE EEUU
83 Y2 **Wilmington** Delaware, NE EEUU
115 R14 **Wilmington** Ohio, N EEUU
82 M6 **Wilmore** Kentucky, S EEUU
107 R8 **Wilmot** Dakota del Sur, N EEUU
Wilna/Wilno *ver* Vilnius
319 G16 **Wilnsdorf** Renania del Norte-Westfalia, O Alemania
311 G16 **Wilrijk** Amberes, N Bélgica
318 I10 **Wilseder Berg** *colina* NO Alemania
135 P7 **Wilson** *monte* Colorado, C EEUU
83 V9 **Wilson** Carolina del Norte, SE EEUU
95 N5 **Wilson** Texas, SO EEUU
534 A7 **Wilson, Acantilados** *cabo* Australia Meridional/Australia Occidental
127 Y7 **Wilson Creek** *cordillera* Nevada, O EEUU
91 O1 **Wilson, Lake** *embalse* Alabama, S EEUU
102 M4 **Wilson, Lake** *embalse* Kansas, SE EEUU
535 P13 **Wilsons, Promontorio** *península* Victoria, SE Australia
106 M5 **Wilton** Dakota del Norte, N EEUU
107 Y14 **

78 M12 **Windsor Locks** Connecticut, NE EEUU
95 R5 **Windthorst** Texas, SO EEUU
175 T9 **Wineperu** C Guyana
91 O3 **Winfield** Alabama, S EEUU
107 Y15 **Winfield** Iowa, C EEUU
103 O7 **Winfield** Kansas, C EEUU
95 W6 **Winfield** Texas, SO EEUU
83 Q4 **Winfield** Virginia Occidental, NE EEUU
107 N5 **Wing** Dakota del Norte, N EEUU
535 U7 **Wingham** Nueva Gales del Sur, SE Australia
58 G16 **Wingham** Ontario, S Canadá
119 T8 **Winifred** Montana, NO EEUU
58 F7 **Winisk** Ontario, C Canadá
58 E9 **Winisk** *lago* Ontario, C Canadá
58 E8 **Winisk** *río* Ontario, S Canadá
94 L8 **Wink** Texas, SO EEUU
134 M14 **Winkelman** Arizona, SO EEUU
47 X17 **Winkler** Manitoba, S Canadá
343 Q9 **Winklern** Tirol, O Austria
Winkowitz *ver* Vinkovci
118 G9 **Winlock** Washington, NO EEUU
259 P17 **Winneba** SE Ghana
114 M7 **Winnebago** *lago* Wisconsin, N EEUU
107 U11 **Winnebago** Minnesota, N EEUU
107 R13 **Winnebago** Nebraska, C EEUU
114 M7 **Winneconne** Wisconsin, N EEUU
127 R4 **Winnemucca** *lago* Nevada, O EEUU
127 T3 **Winnemucca** Nevada, O EEUU
319 H21 **Winnenden** Baden-Württemberg, SO Alemania
107 N11 **Winner** Dakota del Sur, N EEUU
119 U9 **Winnett** Montana, NO EEUU
50 I9 **Winneway** Québec, SE Canadá
90 H6 **Winnfield** Luisiana, S EEUU
107 U4 **Winnibigoshish** *lago* Minnesota, N EEUU
95 X11 **Winnie** Texas, SO EEUU
47 W14 **Winnipeg** *lago* Manitoba, C Canadá
47 Y16 **Winnipeg** Manitoba, S Canadá
47 X16 **Winnipeg** *aeropuerto internacional* Manitoba, S Canadá
47 X16 **Winnipeg Beach** Manitoba, S Canadá
47 W15 **Winnipegosis** *lago* Manitoba, C Canadá
47 W15 **Winnipegosis** Manitoba, S Canadá
79 O8 **Winnipesaukee** *lago* New Hampshire, NE EEUU
83 R12 **Winnsboro** Carolina del Sur, SE EEUU
90 I6 **Winnsboro** Luisiana, S EEUU
95 W6 **Winnsboro** Texas, SO EEUU
107 X10 **Winona** Minnesota, N EEUU
90 L4 **Winona** Mississippi, S EEUU
103 W7 **Winona** Missouri, C EEUU
95 W7 **Winona** Texas, SO EEUU
78 M7 **Winooski** *río* Vermont, NE EEUU
310 P6 **Winschoten** Groninga, NE Países Bajos
318 J10 **Winsen** Baja Sajonia, N Alemania
134 M11 **Winslow** Arizona, SO EEUU
79 Q7 **Winslow** Maine, NE EEUU
78 M12 **Winsted** Connecticut, NE EEUU
118 F14 **Winston** Oregón, NO EEUU
83 S9 **Winston Salem** Carolina del Norte, SE EEUU
310 N5 **Winsum** Groninga, NE Países Bajos
Wintanceaster *ver* Winchester
91 W11 **Winter Garden** Florida, SE EEUU
46 J16 **Winter Harbour** Isla Vancouver, Columbia Británica, SO Canadá
91 W12 **Winter Haven** Florida, SE EEUU
91 X11 **Winter Park** Florida, SE EEUU
95 P8 **Winters** Texas, SO EEUU
107 U15 **Winterset** Iowa, C EEUU
310 O12 **Winterswijk** Gelderland, E Países Bajos
342 G6 **Winterthur** Zurich, NE Suiza
107 U9 **Winthrop** Minnesota, N EEUU
118 J7 **Winthrop** Washington, NO EEUU
531 V7 **Winton** Queensland, E Australia
543 C24 **Winton** Southland, Isla Sur, NZ
83 X8 **Winton** Carolina del Norte, SE EEUU
319 K15 **Wipper** *río* C Alemania
319 K14 **Wipper** *río* C Alemania
Wipper *ver* Wieprza
513 Vv9 **Wiriagar, Sungai** *río* Irian Jaya, E Indonesia
534 G6 **Wirraminna** Australia Meridional
534 F4 **Wirrida** Australia Meridional
534 F7 **Wirrulla** Australia Meridional
Wirsitz *ver* Wyrzysk
Wirz-See *ver* Võrtsjärv
307 O19 **Wisbech** E Inglaterra, RU
Wisby *ver* Visby
79 Q8 **Wiscasset** Maine, NE EEUU
Wischau *ver* Vyškov
114 L7 **Wisconsin** *río* Wisconsin, N EEUU
114 J5 **Wisconsin** *of.* Estado de Wisconsin; también conocido como The Badger State. *estado* N EEUU
114 L8 **Wisconsin, Lake** *embalse* Wisconsin, N EEUU
332 L8 **Wisconsin Dells** Wisconsin, N EEUU
38 L7 **Wisconsin Rapids** Wisconsin, N EEUU
119 P11 **Wisdom** Montana, NO EEUU
83 P7 **Wise** Virginia, NE EEUU
139 Q7 **Wiseman** Alaska, EEUU
306 J12 **Wishaw** O Escocia, RU
107 O6 **Wishek** Dakota del Norte, N EEUU
118 I11 **Wishram** Washington, NO EEUU
Wisła *ver* Vístula
347 J17 **Wisła** Bielsko-Biała, S Polonia
Wiślany, Zalew *ver* Vístula, Laguna del
347 M16 **Wisłoka** *río* SE Polonia
318 L9 **Wismar** Mecklemburgo-Pomerania Anterior, N Alemania
107 R14 **Wisner** Nebraska, C EEUU
323 V4 **Wissembourg** *var.* Weissenburg. Bas-Rhin, NE Francia
114 J6 **Wissota, Lake** *embalse* Wisconsin, N EEUU
307 O18 **Witham** *río* E Inglaterra, RU
307 O17 **Withernsea** E Inglaterra, RU
135 Q13 **Withington** *monte* Nuevo México, SO EEUU
91 U8 **Withlacoochee** *río* Florida/Georgia, SE EEUU
346 H11 **Witkowo** Konin, C Polonia
307 M21 **Witney** S Inglaterra, RU
319 E15 **Witten** Renania del Norte-Westfalia, O Alemania
319 N14 **Wittenberg** Sajonia-Anhalt, E Alemania
114 L6 **Wittenberg** Wisconsin, N EEUU
318 L11 **Wittenberge** Brandeburgo, N Alemania
323 U7 **Wittenheim** Haut-Rhin, NE Francia
530 I7 **Wittenoom** Australia Occidental
Wittingau *ver* Třeboň
318 K12 **Wittingen** Baja Sajonia, C Alemania
319 E18 **Wittlich** Renania-Palatinado, SO Alemania
318 F9 **Wittmund** Baja Sajonia, NO Alemania
318 M10 **Wittstock** Brandeburgo, NE Alemania
546 M11 **Witu, Islas** *archipiélago* E PNG
346 O7 **Wiżajny** Suwałki, NE Polonia
346 L11 **Wkra** ***Alem.*** Soldau. *río* C Polonia
346 I6 **Władysławowo** Gdańsk, N Polonia
Wlaschim *ver* Vlašim
347 E14 **Wleń** ***Alem.*** Lähn. Jelenia Góra, SO Polonia
346 J11 **Włocławek** ***Alem./Rus.*** Vlotslavsk. Włocławek, C Polonia
346 I11 **Włocławek** *of.* Województwo Włocławskie, ***Alem./Rus.*** Vlotslavsk. *provincia* C Polonia
Włocławskie, Województwo *ver* Włocławek
346 P13 **Włodawa** ***Rus.*** Vlodava. Chełm, SE Polonia
Włodzimierz *ver* Volodymyr-Volyns'kyy
347 K15 **Włoszczowa** Kielce, S Polonia
279 C19 **Wlotzkasbaken** Erongo, O Namibia
442 L11 **Wobkent** ***Rus.*** Vabkent. Bujoro Wiloyati, C Uzbekistán
51 R12 **Woburn** Québec, SE Canadá
79 O11 **Woburn** Massachusetts, NE EEUU
Wocheiner Feistritz *ver* Bohinjska Bistrica
Wöchma *ver* Võhma
443 S11 **Wodil** *var.* Vuadil'. Farghona Wiloyati, E Uzbekistán
531 V14 **Wodonga** Victoria, SE Australia
347 I17 **Wodzisław Śląski** ***Alem.*** Loslau. Katowice, S Polonia
310 I11 **Woerden** Holanda Meridional, C Países Bajos
310 I8 **Wognum** Holanda Septentrional, NO Países Bajos
Wohlau *ver* Wołów
342 F7 **Wohlen** Aargau, NO Suiza
567 R2 **Wohlthat, Montes** *cordillera* Antártida
513 W9 **Woinui** *estrecho* Irian Jaya, E Indonesia
546 K15 **Woitape** Central, S PNG
Wōjjā *ver* Wotje, Atolón
Wojwodina *ver* Vojvodina
513 W13 **Wokam** *isla* Islas Aru, E Indonesia
307 N22 **Woking** SE Inglaterra, RU
Woldenberg Neumark *ver* Dobiegniew
556 C16 **Woleai** *atolón* Islas Carolinas, O Micronesia
Woleu *ver* Uolo, Río
267 E17 **Woleu-Ntem** *of.* Province du Woleu-Ntem, ***var.*** Le Woleu-Ntem. *provincia* O Gabón
Woleu-Ntem, Le *ver* Woleu-Ntem
139 P9 **Wolf** *monte* Alaska, EEUU
90 L8 **Wolf** *río* Mississippi, S EEUU
114 M7 **Wolf** *río* Wisconsin, N EEUU
179 B17 **Wolf** *volcán* Islas Galápagos, Ecuador, E Océano Pacífico
118 F15 **Wolf Creek** Oregón, NO EEUU
102 K9 **Wolf Creek** *río* Oklahoma/Texas, SO EEUU
135 R7 **Wolf Creek** *paso* Colorado, C EEUU
119 X7 **Wolf Point** Montana, NO EEUU
50 L15 **Wolfe** *isla* Ontario, SE Canadá
95 U5 **Wolfe City** Texas, SO EEUU
79 O9 **Wolfeboro** New Hampshire, NE EEUU
319 M14 **Wolfen** Sajonia-Anhalt, E Alemania
318 J13 **Wolfenbüttel** Baja Sajonia, C Alemania
343 T4 **Wolfern** Austria Superior, N Austria
343 Q6 **Wolfgang** *var.* Abersee, St Wolfgangsee. *lago* N Austria
343 U9 **Wolfsberg** Carintia, SE Austria
318 K12 **Wolfsburg** Baja Sajonia, N Alemania
318 O8 **Wolgast** Mecklemburgo-Pomerania Anterior, NE Alemania
342 F8 **Wolhusen** Luzern, O Suiza
346 D8 **Wolin** ***Alem.*** Wollin. Szczecin, NO Polonia
343 Y3 **Wolkersdorf** Austria Inferior, NE Austria
Wołkowysk *ver* Vawkavysk
Wöllan *ver* Velenje
66 H6 **Wollaston** *cabo* Isla Victoria, Territorios del Noroeste, NO Canadá
199 J25 **Wollaston** *isla* S Chile
47 T10 **Wollaston** *lago* Saskatchewan, C Canadá
66 H6 **Wollaston** *península* Isla Victoria, Territorios del Noroeste, NO Canadá
47 U11 **Wollaston** Saskatchewan, C Canadá
Wollin *ver* Wolin
535 S9 **Wollongong** Nueva Gales del Sur, SE Australia
Wolmar *ver* Valmiera
318 L13 **Wolmirstedt** Sajonia-Anhalt, C Alemania
346 M11 **Wołomin** Warszawa, C Polonia
346 G3 **Wołów** ***Alem.*** Wohlau. Wrocław, SO Polonia
Wołożyn *ver* Valozhyn
50 G11 **Wolseley Bay** Ontario, S Canadá
107 P10 **Wolsey** Dakota del Sur, N EEUU
346 F12 **Wolsztyn** Zielona Góra, O Polonia
310 M7 **Wolvega** ***Fris.*** Wolvegea. Frisia, N Países Bajos
Wolvegea *ver* Wolvega
307 K19 **Wolverhampton** C Inglaterra, RU
311 G18 **Wolvertem** Brabante flamenco, C Bélgica
311 H16 **Wommelgem** Amberes, N Bélgica
513 W11 **Wondiwoi, Montes** *cordillera* Irian Jaya, E Indonesia
546 J13 **Wonenara** *var.* Wonerara. Eastern Highlands, C PNG
Wonerara *ver* Wonenara
Wongalara, Lago *ver* Wongalarroo, Lago
535 N6 **Wongalarroo** *var.* Lago Wongalara. *lago estacional* Nueva Gales del Sur, SE Australia
491 Y15 **Wŏnju** ***Jap.*** Genshū. N Corea del Sur
46 M12 **Wonowon** Columbia Británica, O Canadá
491 X13 **Wŏnsan** SE Corea del Norte
535 O13 **Wonthaggi** Victoria, SE Australia
139 R9 **Wood** *río* Alaska, EEUU
47 T17 **Wood, Monte** *cordillera* Saskatchewan, S Canadá
114 K15 **Wood River** Illinois, N EEUU
107 P16 **Wood River** Nebraska, C EEUU
139 O13 **Wood River** *lagos* Alaska, EEUU
91 N2 **Woodall** *monte* Mississippi, S EEUU
91 W7 **Woodbine** Georgia, SE EEUU
107 S14 **Woodbine** Iowa, C EEUU
78 J17 **Woodbine** New Jersey, NE EEUU
83 W4 **Woodbridge** Virginia, NE EEUU
535 V4 **Woodburn** Nueva Gales del Sur, SE Australia
118 G11 **Woodburn** Oregón, NO EEUU
82 K9 **Woodbury** Tennessee, S EEUU
535 V5 **Wooded, Acantilados** *cabo* Nueva Gales del Sur, SE Australia
535 V3 **Woodenbong** Nueva Gales del Sur, SE Australia
127 R11 **Woodlake** California, O EEUU
127 N7 **Woodland** California, O EEUU
79 T5 **Woodland** Maine, NE EEUU
118 G10 **Woodland** Washington, NO EEUU
135 T5 **Woodland Park** Colorado, C EEUU
547 P15 **Woodlark** *var.* Isla Murua. *isla* SE PNG
Woodle, Isla *ver* Kuria, Isla
534 C1 **Woodroffe** *monte* Australia Meridional
83 P11 **Woodruff** Carolina del Sur, SE EEUU
114 K4 **Woodruff** Wisconsin, N EEUU
95 T14 **Woodsboro** Texas, SO EEUU
115 U13 **Woodsfield** Ohio, N EEUU
531 P4 **Woods** *lago* Territorio del Norte , N Australia
47 Z16 **Woods, Lake of the** *Fr.* Lac des Bois. *lago* Canadá/EEUU
95 Q6 **Woodson** Texas, SO EEUU
59 N14 **Woodstock** Nueva Brunswick, SE Canadá
50 F16 **Woodstock** Ontario, S Canadá
114 M10 **Woodstock** Illinois, N EEUU
78 M9 **Woodstock** Vermont, NE EEUU
83 U4 **Woodstock** Virginia, NE EEUU
79 N8 **Woodsville** New Hampshire, NE EEUU
542 M12 **Woodville** Manawatu-Wanganui, Isla Norte, NZ
90 J7 **Woodville** Mississippi, S EEUU
95 X9 **Woodville** Texas, SO EEUU
102 K9 **Woodward** Oklahoma, C EEUU
107 O5 **Woodworth** Dakota del Norte, N EEUU
513 Y12 **Woogi** Irian Jaya, E Indonesia
513 Ww9 **Wool** Irian Jaya, E Indonesia
535 V5 **Woolgoolga** Nueva Gales del Sur, E Australia
534 H6 **Woomera** Australia Meridional
107 P10 **Woonsocket** Dakota del Sur, N EEUU
79 O12 **Woonsocket** Rhode Island, NE EEUU
115 T12 **Wooster** Ohio, N EEUU
274 L12 **Woqooyi Galbeed** *of.* Gobolka Woqooyi Galbeed. *región* NO Somalia
342 E8 **Worb** Berna, C Suiza
279 F26 **Worcester** Western Cape, SO Rep. de Sudáfrica
307 L20 **Worcester** ***hist.*** Wigorna Ceaster. O Inglaterra, RU
79 N11 **Worcester** Massachusetts, NE EEUU
307 L20 **Worcestershire** *región histórica* C Inglaterra, RU
118 H16 **Worden** Oregón, NO EEUU
343 O6 **Wörgl** Tirol, O Austria
513 Ww14 **Workai** *isla* Islas Aru, E Indonesia
307 J15 **Workington** NO Inglaterra, RU
310 K7 **Workum** Frisia, N Países Bajos
119 V13 **Worland** Wyoming, C EEUU
Wormatia *ver* Worms
311 N25 **Wormeldange** Grevenmacher, E Luxemburgo
310 I9 **Wormer** Holanda Septentrional, C Países Bajos
319 G19 **Worms** ***ant.*** Augusta Vangionum, Borbetomagus, Wormatia. Renania-Palatinado, SO Alemania
Worms *ver* Vormsi
319 K21 **Wörnitz** *río* S Alemania
319 G21 **Wörth** Renania-Palatinado, SO Alemania
95 U8 **Wortham** Texas, SO EEUU
343 S9 **Worther** *lago* S Austria
307 O23 **Worthing** SE Inglaterra, RU
107 S11 **Worthington** Minnesota, N EEUU
115 S13 **Worthington** Ohio, N EEUU
127 W8 **Worthington, Pico** *monte* Nevada, O EEUU
513 Y12 **Wosi** Irian Jaya, E Indonesia
513 W11 **Wosimi** Irian Jaya, E Indonesia
557 S4 **Wotho, Atolón** *var.* Wōtto. *atolón* Islas Ralik, O Islas Marshall
557 U4 **Wotje, Atolón** *var.* Wōjjā. *atolón* Islas Ratak, E Islas Marshall
Wotoe *ver* Wotu
Wottawa *ver* Otava
Wōtto *ver* Wotho, Atolón
512 Pp10 **Wotu** ***ant.*** Wotoe. Sulawesi, C Indonesia
310 K11 **Woudenberg** Utrecht, C Países Bajos
310 I13 **Woudrichem** Brabante del Norte, S Países Bajos
155 N8 **Wounta** *var.* Huaunta. Región Autónoma Atlántico Norte, NE Nicaragua
512 Qq12 **Wowoni** *estrecho* Sulawesi, C Indonesia
512 R12 **Wowoni** *isla* C Indonesia
275 J17 **Woyamdero** *llanura* E Kenia
Woyens *ver* Vojens
Wozrojdeniye Oroli *ver* Vozrozhdeniya, Isla
138 C15 **Wrangell** *cabo* Isla Attu, Alaska, EEUU
379 V6 **Wrangell** *isla* NE Federación Rusa
139 S11 **Wrangell** *monte* Alaska, EEUU
139 Y13 **Wrangell** Isla Wrangell, Alaska, EEUU
571 S7 **Wrangell, Llanura de** *accidente submarino* Océano Glacial Ártico
139 T11 **Wrangell, Montes** *cordillera* Alaska, EEUU
306 H6 **Wrath** *cabo* N Escocia, RU
135 W3 **Wray** Colorado, C EEUU
158 K13 **Wreck, Punta** *cabo* C Jamaica
279 C23 **Wreck, Punta** *cabo* O Rep. de Sudáfrica
555 Z3 **Wrecks** *bahía* Kiritimati, E Kiribati
91 V4 **Wrens** Georgia, SE EEUU
307 K18 **Wrexham** NE Gales, RU
566 J12 **Wright** *isla* Antártida
59 N9 **Wright** *monte* Québec, E Canadá
103 R13 **Wright City** Oklahoma, C EEUU
95 X5 **Wright Patman Lake** *embalse* Texas, SO EEUU
134 M16 **Wrightson** *monte* Arizona, SO EEUU
91 U5 **Wrightsville** Georgia, SE EEUU
83 W12 **Wrightsville Beach** Carolina del Norte, SE EEUU
127 T15 **Wrightwood** California, O EEUU
66 F9 **Wrigley** Territorios del Noroeste, O Canadá
347 G14 **Wrocław** ***Alem.*** Breslau. Wrocław, SO Polonia
347 G14 **Wrocław** *of.* Województwo Wrocławskie. *provincia* SO Polonia
Wrocławskie, Województwo *ver* Wrocław
346 F10 **Wronki** ***Alem.*** Fronicken. Piła, NO Polonia
346 H11 **Września** Poznań, C Polonia
346 F12 **Wschowa** Leszno, O Polonia
Wsetin *ver* Vsetín
486 K11 **Wu Jiang** *río* C China
486 L9 **Wu Shan** *cordillera* C China
530 I12 **Wubin** Australia Occidental
491 W9 **Wuchang** Heilongjiang, NE China
Wuchang *ver* Wuhan
Wu-chou/Wuchow *ver* Wuzhou
486 M16 **Wuchuan** *var.* Meilu. Guangdong, S China
486 K10 **Wuchuan** ***ant.*** Duru. Guizhou, S China
491 O13 **Wuchuan** Nei Mongol Zizhiqu, N China
491 V6 **Wudalianchi** Heilongjiang, NE China
479 O11 **Wudaoliang** Qinghai, C China
427 Q13 **Wuday'ah** *manantial/pozo* S Arabia Saudita
259 V13 **Wudil** Kano, N Nigeria
486 G12 **Wuding** Yunnan, SO China
486 L4 **Wuding He** *río* C China
534 G8 **Wudinna** Australia Meridional
475 P10 **Wudu** Gansu, C China
486 L9 **Wufeng** Hubei, C China
487 O11 **Wugong Shan** *cordillera* S China
475 P7 **Wuhai** Nei Mongol Zizhiqu, N China
487 O9 **Wuhan** *var.* Han-kou, Han-k'ou, Hanyang, Wuchang, Wu-han; ***ant.*** Hankow. Hubei, C China
487 Q7 **Wuhe** Anhui, E China
Wuhsi/Wu-hsi *ver* Wuxi
Wuhsien *ver* Suzhou
487 Q8 **Wuhu** *var.* Wu-na-mu. Anhui, E China
Wūjae *ver* Ujae, Atolón
Wujlān *ver* Ujelang, Atolón
259 W15 **Wukari** Taraba, E Nigeria
462 H4 **Wular** *lago* NE India
486 H11 **Wulian Feng** *cordillera* SO China
486 F13 **Wuliang Shan** *cordillera* SO China
513 U15 **Wuliaru** *isla* Islas Tanimbar, E Indonesia
486 K11 **Wuling Shan** *cordillera* S China
343 Y5 **Wulka** *río* E Austria
Wulkan *ver* Vulcan
343 T3 **Wullowitz** Austria Superior, N Austria
Wu-lu-k'o-mu-shi/Wu-lu-mu-ch'i *ver* Ürümqi
267 D14 **Wum** Nord-Ouest, NE Camerún
486 H12 **Wumeng Shan** *cordillera* SO China
486 K14 **Wuming** Guangxi Zhuangzu Zizhiqu, S China
318 I10 **Wümme** *río* NO Alemania
274 D13 **Wun Rog** Warab, S Sudán
Wu-na-mu *ver* Wuhu
513 Y11 **Wunen** Irian Jaya, E Indonesia
58 D9 **Wunnummin** *lago* Ontario, C Canadá
319 M18 **Wunsiedel** Baviera, E Alemania
318 I12 **Wunstorf** Baja Sajonia, NO Alemania
502 G7 **Wuntho** Sagaing, N Myanmar (Birmania)
319 F15 **Wupper** *río* O Alemania
319 E15 **Wuppertal** ***ant.*** Barmen-Elberfeld. Renania del Norte-Westfalia, O Alemania
486 K5 **Wuqi** Shaanxi, C China
487 P4 **Wuqiao** *var.* Sangyuan. Hebei, E China
319 L23 **Würm** *río* SE Alemania
259 T12 **Wurno** Sokoto, NO Nigeria
319 I19 **Würzburg** Baviera, SO Alemania
319 N15 **Wurzen** Sajonia, E Alemania
478 G7 **Wushi** *var.* Uqturpan. Xinjiang Uygur Zizhiqu, NO China
Wusih *ver* Wuxi
239 N18 **Wüst, Monte** *accidente submarino* S Océano Atlántico
Wusuli Jiang/Wusuri *ver* Ussuri
487 N3 **Wutai Shan** *monte* C China
486 H10 **Wutongqiao** Sichuan, C China
479 P6 **Wutongwozi Quan** *manantial* NO China
546 E9 **Wutung** Sandaun, NO PNG
311 H15 **Wuustwezel** Amberes, N Bélgica
546 G8 **Wuvulu** *isla* NO PNG
479 U9 **Wuwei** *var.* Liangzhou. Gansu, C China
487 R8 **Wuxi** *var.* Wuhsi, Wu-hsi, Wusih. Jiangsu, E China
Wuxing *ver* Huzhou
486 L14 **Wuxuan** Guangxi Zhuangzu Zizhiqu, S China
486 K11 **Wuyang He** *río* S China
475 T12 **Wuyi Shan** *cordillera* SE China
491 X6 **Wuyiling** Heilongjiang, NE China
487 Q11 **Wuyishan** ***ant.*** Chong'an. Fujian, SE China
490 M13 **Wuyuan** Nei Mongol Zizhiqu, N China
486 L17 **Wuzhi Shan** *monte* S China
479 W8 **Wuzhong** Ningxia, N China
486 M14 **Wuzhou** *var.* Wu-chou, Wuchow. Guangxi Zhuangzu Zizhiqu, S China
78 H12 **Wyalusing** Pennsylvania, NE EEUU
534 M10 **Wycheproof** Victoria, SE Australia
307 K21 **Wye** ***Gal.*** Gwy. *río* Inglaterra/Gales, RU
Wyłkowyszki *ver* Vilkaviškis
307 P19 **Wymondham** E Inglaterra, RU
107 R17 **Wymore** Nebraska, C EEUU
534 E5 **Wynbring** Australia Meridional
531 N3 **Wyndham** Australia Occidental
107 R6 **Wyndmere** Dakota del Norte, N EEUU
103 X11 **Wynne** Arkansas, C EEUU
103 N12 **Wynnewood** Oklahoma, C EEUU
535 O15 **Wynyard** Tasmania, SE Australia
47 U15 **Wynyard** Saskatchewan, S Canadá
119 V11 **Wyola** Montana, NO EEUU
534 A4 **Wyola** *lago salado* Australia Meridional
115 P9 **Wyoming** Michigan, N EEUU
119 V14 **Wyoming** *of.* Estado de Wyoming; también conocido como The Equality State. *estado* C EEUU
119 S15 **Wyoming** *cordillera* Wyoming, C EEUU
535 T8 **Wyong** Nueva Gales del Sur, SE Australia
346 G9 **Wyrzysk** ***Alem.*** Wirsitz. Piła, O Polonia
Wysg *ver* Usk
346 O10 **Wysokie Mazowieckie** Łomża, E Polonia
346 M11 **Wyszków** ***Alem.*** Probstberg. Ostrołęka, NE Polonia
346 L11 **Wyszogród** Płock, C Polonia
83 R7 **Wytheville** Virginia, NE EEUU

X

274 Q12 **Xaafuun** ***It.*** Hafun. Bari, NE Somalia
274 Q12 **Xaafuun, Raas** *var.* Ras Hafun. *cabo* NE Somalia
Xàbia *ver* Jávea
154 C4 **Xaclbal** *var.* Xalbal. *río* Guatemala/México
415 Y10 **Xaçmaz** ***Rus.*** Jachmas. N Azerbaiyán
274 O12 **Xadeed** *var.* Haded. *región física* N Somalia
479 O14 **Xagquka** Xizang Zizhiqu, O China
502 I9 **Xai** *var.* Muang Xay, Muong Sai. Oudômxai, N Laos
502 J10 **Xai Lai Leng, Phou** *monte* Laos/Vietnam
478 F10 **Xaidulla** Xinjiang Uygur Zizhiqu, O China
502 I10 **Xaignabouli** ***ant.*** Muang Xaignabouri, ***Fr.*** Sayaboury. Xaignabouli, N Laos
478 L15 **Xainza** Xizang Zizhiqu, O China
478 L16 **Xaitongmoin** Xizang Zizhiqu, O China
279 M20 **Xai-Xai** ***ant.*** João Belo, Vila de João ***Biel.*** Gaza, S Mozambique
Xalbal *ver* Xaclbal, Río
274 P13 **Xalin** Nugaal, N Somalia
502 J10 **Xam Nua** *var.* Sam Neeuu. Houaphan, N Laos
278 D11 **Xá-Muteba** ***Port.*** Cinco de Outubro. Lunda Norte, NE Angola
279 C16 **Xangongo** ***Port.*** Rocadas. Cunene, SO Angola
415 V11 **Xanlar** ***Rus.*** Janlar. NO Azerbaiyán
354 J13 **Xánthi** Macedonia Oriental y Tracia, NE Grecia
194 H13 **Xanxerê** Santa Catarina, S Brasil
275 O15 **Xarardheere** Mudug, E Somalia
Xarra *ver* Xarrë
351 L23 **Xarrë** *var.* Xarra. Vlorë, S Albania
278 D12 **Xassengue** Lunda Sul, NO Angola
331 S11 **Xàtiva** *var.* Játiva; ***ant.*** Setabis. País Valenciano, E España
Xauen *ver* Chefchaouen
194 K10 **Xavantes, Represa de** *var.* Represa de Chavantes. *embalse* S Brasil
478 I7 **Xayar** Xinjiang Uygur Zizhiqu, O China
Xäzär Dänizi *ver* Caspio, Mar
502 K11 **Xé Bangfai** *río* C Laos
502 K12 **Xé Banghiang** *var.* Bang Hieng. *río* S Laos
Xégar *ver* Tingri
115 R14 **Xenia** Ohio, N EEUU
355 E15 **Xeriás** *río* C Grecia
355 G17 **Xeró** *monte* Évvoia, C Grecia
279 H18 **Xhumo** Central, C Botswana
486 I8 **Xi He** *río* C China
486 M14 **Xi Jiang** *var.* Hsi Chiang. *río* S China
491 R10 **Xi Ujimqin Qi** *var.* Bayan Ul Hot. Nei Mongol Zizhiqu, N China
487 N15 **Xiachuan Dao** *isla* S China
Xiacun *ver* Rushan
Xiaguan *ver* Dali
479 U11 **Xiahe** *var.* Labrang. Gansu, C China
487 Q13 **Xiamen** *var.* Hsia-men; ***ant.*** Amoy. Fujian, SE China
486 L6 **Xi'an** *var.* Changan, Sian, Signan, Siking, Singan, Xian. Shaanxi, C China
486 L10 **Xianfeng** Hubei, C China
Xiang *ver* Hunan
487 N10 **Xiang Jiang** *río* S China
487 N7 **Xiangcheng** Henan, C China
486 F10 **Xiangcheng** ***ant.*** Qagchêng. Sichuan, C China
486 M8 **Xiangfan** *var.* Xiangyang. Hubei, C China
502 J10 **Xiangjoang, Meseta de** *var.* Llanura de Jars. *meseta* N Laos
487 N11 **Xiangtan** *var.* Hsiang-t'an, Siangtan. Hunan, S China
487 N11 **Xiangxiang** Hunan, S China
Xiangyang *ver* Xiangfan
Xiankhoang *ver* Pèk
487 S10 **Xianju** Zhejiang, SE China
486 F8 **Xianshui He** *río* C China
487 N9 **Xiantao** *var.* Mianyang. Hubei, C China
487 R10 **Xianxia Ling** *cordillera* SE China
486 K6 **Xianyang** Shaanxi, C China
Xiao Higgan Ling *ver* Pequeño Jingan
486 M6 **Xiao Shan** *cordillera* C China
486 M12 **Xiao Shui** *río* S China
478 L5 **Xiaocaohu** Xinjiang Uygur Zizhiqu, O China
487 P6 **Xiaoxian** *var.* Xiao Xian. Anhui, E China
486 G11 **Xichang** Sichuan, C China
147 P11 **Xicoténcatl** Tamaulipas, C México
Xieng Khouang *ver* Pèk
Xieng Ngeun *ver* Muong Xiang Ngeun
479 X10 **Xifeng** Gansu, C China
486 J11 **Xifeng** Guizhou, S China
Xigang *ver* Helan
478 L16 **Xigazê** *var.* Jih-k'a-tse, Shigatse, Xigaze. Xizang Zizhiqu, O China
479 W11 **Xihe** Gansu, C China
Xihuachi *ver* Heshui
479 Q7 **Xijan Quan** *manantial* NO China
479 W10 **Xiji** Ningxia, N China
486 K15 **Xijin** *embalse* S China
Xilaganí *ver* Xylaganí
486 I13 **Xilin** ***ant.*** Bada. Guangxi Zhuangzu Zizhiqu, S China
491 Q10 **Xilinhot** *var.* Silinhot. Nei Mongol Zizhiqu, N China
Xilokastro *ver* Xylókastro
Xin *ver* Xinjiang Uygur Zizhiqu
491 Q7 **Xin Barag Youqi** *var.* Altan Emel. Nei Mongol Zizhiqu, N China
491 R7 **Xin Barag Zuoqi** *var.* Amgalang. Nei Mongol Zizhiqu, N China
Xin Hot *ver* Abag Qi
Xin Xian *ver* Xinzhou
487 R10 **Xin'anjiang** *embalse* SE China
Xin'anzhen *ver* Xinyi
491 W12 **Xinbin** Liaoning, NE China
487 O7 **Xincai** Henan, C China
479 V8 **Xincheng** *var.* Yinchuanzhan. Ningxia, N China
487 O13 **Xinfeng** Jiangxi, S China
487 O14 **Xinfengjiang** *embalse* S China
491 T13 **Xingcheng** Liaoning, NE China
278 E11 **Xinge** Lunda Norte, NE Angola
487 P12 **Xingguo** Jiangxi, S China
479 S11 **Xinghai** Qinghai, C China
487 R7 **Xinghua** Jiangsu, E China
Xingkai Hu *ver* Janka, Lago
487 P13 **Xingning** Guangdong, S China
486 I13 **Xingren** Guizhou, S China
487 O4 **Xingtai** Hebei, E China
187 J14 **Xingu** *río* C Brasil
479 P6 **Xingxingxia** Xinjiang Uygur Zizhiqu, NO China
486 I13 **Xingyi** Guizhou, S China
478 I6 **Xinhe** *var.* Toksu. Xinjiang Uygur Zizhiqu, NO China
479 T10 **Xining** *var.* Hsining, Hsi-ning, Sining. *capital de provincia* Qinghai, C China
487 O4 **Xinji** ***ant.*** Shulu. Hebei, E China
487 P10 **Xinjian** Jiangxi, S China
Xinjiang *ver* Xinjiang Uygur Zizhiqu
490 D8 **Xinjiang Uygur Zizhiqu** *var.* Sinkiang, Sinkiang Uighur Región autónoma, Xin, Xinjiang. *región autónoma* NO China
486 H9 **Xinjin** Sichuan, C China
Xinjin *ver* Pulandian
491 U12 **Xinmin** Liaoning, NE China
486 M12 **Xinning** Hunan, S China
Xinpu *ver* Lianyungang
487 P5 **Xinwen** ***ant.*** Suncun. Shandong, E China
487 N6 **Xinxiang** Henan, C China
487 O8 **Xinyang** *var.* Hsin-yang, Sinyang. Henan, C China
487 Q6 **Xinyi** *var.* Xin'anzhen. Jiangsu, E China
487 Q6 **Xinyi He** *río* E China
487 O11 **Xinyu** Jiangxi, S China
478 I5 **Xinyuan** *var.* Künes. Xinjiang Uygur Zizhiqu, NO China
Xinyuan *ver* Tianjun
490 M14 **Xinzhao Shan** *monte* N China
487 N3 **Xinzhou** *var.* Xin Xian. Shanxi, C China
330 H4 **Xinzo de Limia** ***Esp.*** Ginzo de Limia. Galicia, NO España
Xions *ver* Książ Wielkopolski
487 O7 **Xiping** Henan, C China
479 T11 **Xiqing Shan** *cordillera* C China
187 N16 **Xique-Xique** Bahía, E Brasil
355 E14 **Xirovoúni** *monte* N Grecia
Xishanzui *ver* Urad Qianqi
486 J11 **Xishui** Guizhou, S China
487 O9 **Xishui** Hubei, C China
487 O10 **Xiu Shui** *río* S China
486 K11 **Xiushan** Sichuan, C China
478 J16 **Xixabangma Feng** *monte* O China
486 M7 **Xixia** Henan, C China
Xixona *ver* Jijona
Xizang *ver* Xizang Zizhiqu
Xizang Gaoyuan *ver* Qingzang Gaoyuan
491 U14 **Xizhong Dao** *isla* N China
Xolotlán *ver* Managua, Lago de
479 N9 **Xorkol** Xinjiang Uygur Zizhiqu, NO China
147 X14 **Xpujil** Quintana Roo, E México
502 L11 **Xuân Đuc** Quang Binh, C Vietnam
Xuancheng *ver* Xuanzhou
486 L9 **Xuan'en** Hubei, C China
486 K8 **Xuanhan** Sichuan, C China
487 O2 **Xuanhua** Hebei, E China
487 P4 **Xuanhui He** *río* E China
487 Q8 **Xuanzhou** *var.* Xuancheng. Anhui, E China
487 N7 **Xuchang** Henan, C China
415 X10 **Xudat** ***Rus.*** Judat. NE Azerbaiyán
275 M16 **Xuddur** *var.* Hudur, ***It.*** Oddur. Bakool, SO Somalia
274 O13 **

379 R12 **Yakutsk** Respublika Saja (Yakutiya), NE Federación Rusa
502 H17 **Yala** Yala, SO Tailandia
534 D6 **Yalata** Australia Meridional
115 S9 **Yale** Michigan, N EEUU
530 I11 **Yalgoo** Australia Occidental
354 O12 **Yalıköy** Estambul, NO Turquía
267 L14 **Yalinga** Haute-Kotto, C República Centroafricana
371 M17 **Yalizava** *Rus.* Yelizovo. Mahilyowskaya Voblasts', E Bielorrusia
158 L13 **Yallahs Hill** *monte* E Jamaica
90 L3 **Yalobusha** *río* Mississippi, S EEUU
267 H15 **Yaloké** Ombella-Mpoko, O República Centroafricana
486 E7 **Yalong Jiang** *río* C China
414 E11 **Yalova** Estambul, NO Turquía
Yaloveny *ver* Ialoveni
Yalpug *ver* Ialpug
Yalpug, Ozero *ver* Yalpuh, lago
367 N12 **Yalpuh, Lago** *Rus.* Ozero Yalpug. *lago* SO Ucrania
367 T14 **Yalta** Respublika Krym, S Ucrania
491 W12 **Yalu** *Chin.* Yalu Jiang, *Jap.* Oryokko, *Cor.* Amnok-kang. *río* China/Corea del Norte
Yalu Jiang *ver* Yalu
378 H14 **Yalutorovosk** Tyumenskaya Oblast', C Federación Rusa
414 F14 **Yalvaç** Isparta, SO Turquía
499 Q8 **Yamada** Iwate, Honshū, C Japón
498 C9 **Yamaga** Kumamoto, Kyūshū, SO Japón
499 O8 **Yamagata** Yamagata, Honshū, C Japón
499 O8 **Yamagata** *of.* Yamagata-ken. *prefectura* Honshū, C Japón
498 A11 **Yamagawa** Kagoshima, Kyūshū, SO Japón
498 D8 **Yamaguchi** *var.* Yamaguti. Yamaguchi, Honshū, SO Japón
498 D8 **Yamaguchi** *of.* Yamaguchi-ken, *var.* Yamaguti. *prefectura* Honshū, SO Japón
Yamaguti *ver* Yamaguchi
383 X5 **Yamalo-Nenetskiy Avtonomnyy Okrug** *distrito autónomo* N Federación Rusa
378 J9 **Yamal** *península* N Federación Rusa
Yamanīyah, Al Jumhūrīyah al *ver* Yemen
391 W5 **Yamantau** *monte* O Federación Rusa
379 O16 **Yamarovka** Chitinskaya Oblast', S Federación Rusa
Yamasaki *ver* Yamazaki
51 P12 **Yamaska** *río* Québec, SE Canadá
498 L11 **Yamato** Kanagawa, Honshū, S Japón
558 J5 **Yamato, Dorsal** *accidente submarino* S Mar del Japón
498 H9 **Yamazaki** *var.* Yamasaki. Hyōgo, Honshū, SO Japón
535 V5 **Yamba** Nueva Gales del Sur, SE Australia
275 D16 **Yambio** *var.* Yambiyo. Western Equatoria, S Sudán
Yambiyo *ver* Yambio
354 L10 **Yambol** *Turc.* Yanboli. Burgaska Oblast, E Bulgaria
267 M17 **Yambuya** Haut-Zaïre, N Rep. Democrática del Congo
513 Uu15 **Yamdena** *ant.* Jamdena. *isla* Islas Tanimbar, E Indonesia
498 C9 **Yame** Fukuoka, Kyūshū, SO Japón
502 G9 **Yamethin** Mandalay, C Myanmar (Birmania)
546 G11 **Yaminbot** East Sepik, NO PNG
499 N10 **Yamizo-san** *monte* Honshū, C Japón
531 U9 **Yamma Yamma** *lago* Queensland, C Australia
258 M16 **Yamoussoukro** *capital de estado* (Costa de Marfil) C Costa de Marfil
135 P3 **Yampa** *río* Colorado, C EEUU
367 S2 **Yampil'** Sums'ka Oblast', NE Ucrania
366 M8 **Yampil'** Vinnyts'ka Oblast', C Ucrania
379 V11 **Yamsk** Magadanskaya Oblast', E Federación Rusa
462 J8 **Yamuna** *ant.* Jumna. *río* N India
462 I9 **Yamunānagar** Haryāna, N India
Yamundá *ver* Nhamundá, Rio
439 U8 **Yamyshevo** Pavlodar, NE Kazajstán
479 N16 **Yamzho Yumco** *lago* O China
486 L5 **Yan He** *río* C China
467 K24 **Yan Oya** *río* N Sri Lanka
487 P2 **Yan Shan** *cordillera* E China
379 R10 **Yana** *río* NE Federación Rusa
379 R9 **Yana, Golfo del** *bahía* N Federación Rusa
547 P15 **Yanaba** *isla* SE PNG
498 C9 **Yanagawa** Fukuoka, Kyūshū, SO Japón
498 E9 **Yanai** Yamaguchi, Honshū, SO Japón
467 L16 **Yanam** *var.* Yanaon. Pondicherry, E India
486 L5 **Yan'an** *var.* Yanan. Shaanxi, C China
Yanaon *ver* Yanam
391 U3 **Yanaul** Respublika Bashkortostan, O Federación Rusa
370 O12 **Yanavichy** *Rus.* Yanovichi. Vitsyebskaya Voblasts', NE Bielorrusia
Yanboli *ver* Yambol
426 K8 **Yanbu' al Baḥr** Al Madīnah, O Arabia Saudita
83 T8 **Yanceyville** Carolina del Norte, SE EEUU
487 R7 **Yancheng** Jiangsu, E China
479 W8 **Yanchi** Ningxia, N China
486 L5 **Yanchuan** Shaanxi, C China
535 O10 **Yanco Creek** *río estacional* Nueva Gales del Sur, SE Australia
535 O6 **Yanda Creek** *río estacional* Nueva Gales del Sur, SE Australia
534 K4 **Yandama Creek** *río estacional* Nueva Gales del Sur/Australia Meridional
487 S11 **Yandang Shan** *cordillera* SE China
557 O13 **Yandé** *isla* Islas Belep, O Nueva Caledonia
Yandua *ver* Yadua
479 O6 **Yandun** Xinjiang Uygur Zizhiqu, O China
258 L13 **Yanfolila** Sikasso, SO Mali
502 L14 **Yang Sin, Chu** *monte* S Vietnam
267 M18 **Yangambi** Haut-Zaïre, N Rep. Democrática del Congo
478 M15 **Yangbajain** Xizang Zizhiqu, O China
Yangchow *ver* Yangzhou
486 M15 **Yangchun** Guangdong, S China
487 N2 **Yanggao** Shanxi, C China
Yanggeta *ver* Yaqeta
Yangiabad *ver* Yangiobod
Yangibazar *ver* Dzhany-Bazar, Kirguizistán
Yangi-Bazar *ver* Kofarnihon, Tayikistán
Yangiklshak *ver* Yangiqishloq
442 M13 **Yangi-Nishon** *Rus.* Yang-Nishan. Qashqadaryo Wiloyati, S Uzbekistán
443 Q9 **Yangiobod** *Rus.* Yangiabad. Toshkent Wiloyati, E Uzbekistán
443 O10 **Yangiqishloq** *Rus.* Yangiklshak. Jizzakh Wiloyati, C Uzbekistán
443 P11 **Yangiyer** Sirdaryo Wiloyati, E Uzbekistán
443 P9 **Yangiyūl** *Rus.* Yangiyul'. Toshkent Wiloyati, E Uzbekistán
486 M15 **Yangjiang** Guangdong, S China
Yangku *ver* Taiyuan
Yang-Nishan *ver* Yangi-Nishon
Yangon *ver* Rangún
502 F11 **Yangon** *división* SO Myanmar (Birmania)
486 K17 **Yangpu Gang** *puerto natural* Hainan, S China
487 N4 **Yangquan** Shanxi, C China
487 N13 **Yangshan** Guangdong, S China
475 O13 **Yangtsé** *Chin.* Chang Jiang, *var.* Yangtze Kiang, Yangzi. *río* C China
487 S8 **Yangtsé, Desembocadura del** *delta* E China
Yangtze Kiang *ver* Yangtsé
486 G11 **Yangyuan** Sichuan, C China
487 R7 **Yangzhou** *var.* Yangchow. Jiangsu, E China
491 Y10 **Yanji** Jilin, NE China
Yanji *ver* Longjing
107 Q12 **Yankton** Dakota del Sur, N EEUU
Yannina *ver* Ioánnina
379 R9 **Yano-Indigirka, Llanura** *Rus.* Yano-Indigirskaya Nizmennost'. *llanura* NE Federación Rusa
Yanovichi *ver* Yanavichy
478 K6 **Yanqi** *var.* Yanqi Huizu Zizhixian. Xinjiang Uygur Zizhiqu, NO China
Yanqi Huizu Zizhixian *ver* Yanqi
487 Q10 **Yanshan** Jiangxi, S China
486 H14 **Yanshan** *ant.* Hekou. Yunnan, SO China
491 X8 **Yanshou** Heilongjiang, NE China
535 O4 **Yantabulla** Nueva Gales del Sur, SE Australia
487 R4 **Yantai** *var.* Yan-t'ai; *ant.* Chefoo, Chih-fu. Shandong, E China
370 A13 **Yantarnyy** *Alem.* Palmnicken. Kaliningradskaya Oblast', O Federación Rusa
354 J9 **Yantra** Loveshka Oblast, N Bulgaria
354 K9 **Yantra** *río* N Bulgaria
487 P5 **Yanzhou** Shandong, E China
Yaoundé *ver* Yaundé
556 A15 **Yap** *isla* Islas Carolinas, O Micronesia
557 X6 **Yap** *estado* O Micronesia
513 Ww12 **Yapa Kopra** Irian Jaya, E Indonesia
179 M18 **Yapacani** *río* C Bolivia
Yapan *ver* Yapen, Estrecho de
Yapanskoye More *ver* Japón, Mar del
259 P15 **Yapei** N Ghana
58 M10 **Yapeitso** *monte* Québec, E Canadá
513 X9 **Yapen, Estrecho de** *var.* Yapan. *estrecho* Irian Jaya, E Indonesia
513 X10 **Yapen, Isla** *ant.* Japen. *isla* E Indonesia
195 E15 **Yapeyú** Corrientes, NE Argentina
414 I11 **Yapraklı** Çankırı, N Turquía
Yapurá *ver* Caquetá, Río, Brasil/Colombia
Yapurá *ver* Japurá, Rio, Brasil/Colombia
513 U11 **Yaputih** Isla Ceram, E Indonesia
557 T15 **Yaqaga** *isla* N Fiyi
557 T15 **Yaqeta** *ant.* Yanggeta. *isla* Islas Yasawa, NO Fiyi
146 G6 **Yaqui** *río* NO México
146 G6 **Yaqui** Sonora, NO México
118 E12 **Yaquina** *bahía* Oregón, NO EEUU
513 Y14 **Yar** *canal* Irian Jaya, E Indonesia
491 T11 **Yar Moron** *río* N China
174 K5 **Yaracuy** *of.* Estado Yaracuy. *estado* NO Venezuela
179 I19 **Yarada, La** Tacna, SO Perú
442 E13 **Yaradzhi** *Turkm.* Yarajy. Ajalskiy Velayat, C Turkmenistán
Yarajy *ver* Yaradzhi
383 Q15 **Yaransk** Kirovskaya Oblast', NO Federación Rusa
414 F17 **Yardimci** *cabo* SO Turquía
307 Q19 **Yare** *río* E Inglaterra, RU
383 S9 **Yarega** Respublika Komi, NO Federación Rusa
366 I7 **Yaremcha** Ivano-Frankivs'ka Oblast', O Ucrania
556 H8 **Yaren** SO Nauru
383 Q10 **Yarensk** Arjangel'skaya Oblast', NO Federación Rusa
467 F16 **Yargatti** Karnātaka, O India
174 F14 **Yarí** *río* SO Colombia
498 K9 **Yariga-take** *monte* Honshū, S Japón
427 O15 **Yarím** O Yemen
174 K5 **Yaritagua** Yaracuy, N Venezuela
Yarkand *ver* Yarkant He
Yarkant *ver* Shache
478 E9 **Yarkant He** *var.* Yarkand. *río* NO China
451 U3 **Yarkhún** *río* NO Pakistán
Yarlung Zangbo Jiang *ver* Brahmaputra
366 L6 **Yarmolyntsi** Jmel'nyts'ka Oblast', O Ucrania
59 O16 **Yarmouth** Nueva Escocia, SE Canadá
Yarmouth *ver* Great Yarmouth
Yaroslav *ver* Jarosław
382 L15 **Yaroslavl'** Yaroslavskaya Oblast', O Federación Rusa
382 K14 **Yaroslavskaya** Oblast' provincia O Federación Rusa
379 P14 **Yaroslavskiy** Respublika Saja (Yakutiya), NE Federación Rusa
535 P13 **Yarram** Victoria, SE Australia
535 O11 **Yarrawonga** Victoria, SE Australia
534 L4 **Yarriarrabuna**. *Pantanos humedal* Nueva Gales del Sur, SE Australia
378 J11 **Yar-Sale Yamalo-Nenetskiy Avtonomnyy Okrug**. N Federación Rusa
378 L14 **Yartsevo** Krasnoyarskiy Kray, C Federación Rusa
390 I4 **Yartsevo** Smolenskaya Oblast', O Federación Rusa
174 E8 **Yarumal** Antioquia, NO Colombia
557 T15 **Yasawa** isla Islas Yasawa, NO Fiyi
557 S15 **Yasawa**, Islas archipiélago NO Fiyi
259 V12 **Yashi** Katsina, N Nigeria
259 S14 **Yashikera** Kwara, O Nigeria
443 T14 **Yashilkūl** *Rus.* Ozero Yashil'kul'. *lago* SE Tayikistán
Yashil'kul', Ozero *ver* Yashilkūl
499 O7 **Yashima Akita**, Honshū, C Japón
498 E9 **Yashiro** *isla* SO Japón
391 P13 **Yashkul'** Respublika Kalmykiya, SO Federación Rusa
442 F13 **Yashlyk** Ajalskiy Velayat, C Turkmenistán
Yasinovataya *ver* Yasynuvata
354 N10 **Yasna Polyana** Burgaska Oblast, SE Bulgaria
379 S15 **Yasnyy** Amurskaya Oblast', SE Federación Rusa
502 J12 **Yasothon** Yasothon, E Tailandia
535 R10 **Yass** Nueva Gales del Sur, SE Australia
Yassy *ver* Iaşi
498 G8 **Yasugi Shimane**, Honshū, SO Japón
431 N10 **Yásúj** *var.* Yesuj; *ant.* Tal-e Khosravi. **Kohkīlūyeh** va Būyer Aḥmadī, C Irán
414 M11 **Yasun** *cabo* N Turquía
367 X8 **Yasynuvata** *Rus.* Yasinovataya. Donets'ka Oblast', SE Ucrania
414 C15 **Yataĕan** Muğla, SO Turquía
499 P6 **Yatate-tōge** paso Honshū, C Japón
557 Q15 **Yaté** Province Sud, S Nueva Caledonia
543 B21 **Yates**, Punta *cabo* Isla Sur, NZ
103 P6 **Yates** Center Kansas, C EEUU
66 L10 **Yathkyed** *lago* Territorios del Noroeste, NE Canadá
513 U15 **Yatoke** Isla Babar, E Indonesia
267 M18 **Yatolema** Haut-Zaïre, N Rep. Democrática del Congo
498 L10 **Yatsuga-take** *monte* Honshū, S Japón
498 B10 **Yatsushiro** *bahía* SO Japón
498 B10 **Yatsushiro** *var.* Yatusiro. Kumamoto, Kyūshū, SO Japón
275 J20 **Yatta** *meseta* SE Kenia
418 F11 **Yatta** *var.* Yuta. S Cisjordania
Yatusiro *ver* Yatsushiro
179 F17 **Yauca** *río* SO Perú
159 S6 **Yauco** O Puerto Rico
513 Xx9 **Yauke** Irian Jaya, E Indonesia
267 E16 **Yaoundé** Fr. Yaoundé. capital de estado (Camerún) Centre, S Camerún
Yavan *ver* Yovon
Yavarí *ver* Javari, *Río*
502 G11 **Yavari** Mirim *río* NE Perú
146 G7 **Yávaros** Sonora, NO México
466 I13 **Yavatmál** Mahārāshtra, C India
174 M9 **Yaví, Cerro** *monte* C Venezuela
155 W16 **Yaviza** Darién, SE Panamá
418 F10 **Yavne** Central, O Israel
366 H5 **Yavoriv** Pol. Jaworów, *Rus.* Yavorov. L'vivs'ka Oblast', NO Ucrania
Yavorov *ver* Yavoriv
498 E10 **Yawatahama Ehime**, Shikoku, SO Japón
414 L17 **Yayladaĕi** Hatay, S Turquía
383 V12 **Yayva** *río* NO Federación Rusa
383 V13 **Yayva** Permskaya Oblast', NO Federación Rusa
431 Q9 **Yazd** *var.* Yezd. Yazd, C Irán
431 Q8 **Yazd** *of.* Ostán-e Yazd, *var.* Yezd. provincia C Irán
Yazgulemskiy Jrebet *ver* Yazgulom, Qatorkūhi
443 S13 **Yazgulom**, Qatorkūhi *Rus.* Yazgulemskiy Jrebet. *cordillera* S Tayikistán
90 K5 **Yazoo** *río* Mississippi, S EEUU
90 K5 **Yazoo** City Mississippi, S EEUU
391 Q5 **Yazykovo** Ul'yanovskaya Oblast', O Federación Rusa
343 U4 **Ybbs** *río* C Austria
343 U4 **Ybbs** Austria Inferior, NE Austria
300 G22 **Yding** Skovhnj *colina* C Dinamarca
355 G20 **Ýdras, Kólpos** *estrecho* S Grecia
502 G11 **Ye** Estado Mon, S Myanmar (Birmania)
535 O12 **Yea** Victoria, SE Australia
266 I5 **Yebbi-Bou** Borkou-Ennedi-Tibesti, N Chad
Yébel *ver* Dzhebel
426 J5 **Yébel ash Shifá** *desierto* NO Arabia Saudita
427 U8 **Yébel aẃ Wannah** *var.* Yébel Yébel, Bahr el *ver* Nilo Blanco
Yébel Dhanna *ver* Yébel aẃ Wannah
427 N15 **Yébel Zuuqar**, Jazírat *var.* Az Zuqur. *isla* SO Yemen
331 N10 **Yébenes, Los** Castilla-La Mancha, C España
478 F9 **Yecheng** *var.* Kargilik. Xinjiang Uygur Zizhiqu, NO China
331 R11 **Yecla** Murcia, SE España
146 H6 **Yécora** Sonora, NO México
Yedintsy *ver* Edineţ
382 J13 **Yefimovskiy** Leningradskaya Oblast', NO Federación Rusa
513 Uu9 **Yeflio** Irian Jaya, E Indonesia
390 K6 **Yefremov** Tul'skaya Oblast', O Federación Rusa
Yēgainnyin *ver* Henan
415 U12 **Yeghegis** *Rus.* Yejegis. *río* C Armenia
439 T10 **Yegindybulak** Kaz. Egindibulaq. **Karaganda**, C Kazajstán
390 L4 **Yegor'yevsk** Moskovskaya Oblast', O Federación Rusa
Yehuda, Haré *ver* Judea, Montes de
275 E15 **Yei** *río* S Sudán
487 P8 **Yeji** *var.* Yejiaji. Anhui, E China
Yejiaji *ver* Yeji
379 S16 **Yekaterinoslavka** Amurskaya Oblast', SE Federación Rusa
391 O7 **Yekaterinovka** Saratovskaya Oblast', O Federación Rusa
258 K16 **Yekepa** NE Liberia
Yela, Isla *ver* Rossel, Isla
391 T3 **Yelabuga** Respublika Tatarstan, O Federación Rusa
391 O8 **Yelan' V**olgogradskaya Oblast', SO Federación Rusa
367 Q9 **Yelanets'** *Rus.* Yelanets. Mykolayivs'ka Oblast', S Ucrania
378 I15 **Yelanka** Novosibirskaya Oblast', C Federación Rusa
379 U15 **Yel'ban'** Jabarovskiy Kray, E Federación Rusa
390 L7 **Yelets** Lipetskaya Oblast', O Federación Rusa
383 W4 **Yeletskiy** Respublika Komi, NO Federación Rusa
258 J11 **Yélimané** Kayes, O Mali
Yelisavetpol *ver* Gūncä
Yelizavetgrad *ver* Kirovohrad
379 U14 **Yelizaveti** *cabo* SE Federación Rusa
379 X13 **Yelizovo** Kamchatskaya Oblast', E Federación Rusa
Yelizovo *ver* Yalizava
391 S5 **Yeljovka** Samarskaya Oblast', O Federación Rusa
306 M1 **Yell** *isla* NE Escocia, RU
306 L1 **Yell Sound** *estrecho* N Escocia, RU
467 E17 **Yellápur** Karnātaka, O India
47 U17 **Yellow** Grass Saskatchewan, S Canadá
47 O15 **Yellowhead** paso Alberta/Columbia Británica, SO Canadá
66 H9 **Yellowknife** *río* Territorios del Noroeste, NO Canadá
66 H10 **Yellowknife** capital de territorio Territorios del Noroeste, O Canadá
119 S13 **Yellowstone** *lago* Wyoming, C EEUU
119 T13 **Yellowstone** parque nacional Wyoming, NO EEUU
119 Y8 **Yellowstone** *río* Montana/Wyoming, NO EEUU
103 U9 **Yellville** Arkansas, C EEUU
378 L13 **Yeloguy** *río* C Federación Rusa
442 J14 **Yëloten** *ant.* Iolotan', *Turkm.* Yolöten. Maryyskiy Velayat, S Turkmenistán
371 M20 **Yel'sk** *Rus.* Yel'sk. Homyel'skaya Voblasts', SE Bielorrusia
259 T13 **Yelwa** Kebbi, O Nigeria
378 G14 **Yemanzhelinsk** Chelyabinskaya Oblast', C Federación Rusa
83 R15 **Yemassee** Carolina del Sur, SE EEUU
427 O15 **Yemen** *of.* República del Yemen, Ar. Al Jumhūriyah al Yamanīyah, Al Yaman. república SO Asia
366 M4 **Yemil'chyne** Zhytomyrs'ka Oblast', N Ucrania
382 M10 **Yemtsa** Arjangel'skaya Oblast', NO Federación Rusa
382 M10 **Yemtsa** *río* NO Federación Rusa
383 R10 **Yemva** *ant.* Zheleznodorozhnyy. Respublika Komi, NO Federación Rusa
502 K9 **Yên Bai** Yên Bai, N Vietnam
367 X7 **Yenakiyeve** *Rus.* Yenakiyevo; *ant.* Ordzhonikidze, Rykovo. Donets'ka Oblast', E Ucrania
Yenakiyevo *ver* Yenakiyeve
502 F9 **Yenangyaung** Magwe, O Myanmar (Birmania)
535 P9 **Yenda** Nueva Gales del Sur, SE Australia
513 W10 **Yende Irian Jaya**, E Indonesia
259 Q14 **Yendi** NE Ghana
478 E8 **Yengisar** Xinjiang Uygur Zizhiqu, NO China
124 O3 **Yeniboĕaziçi** *var.* Ayios Seryios, Gri. Ágios Sérgios. E Chipre
Yenipazar *ver* Novi Pazar
414 E12 **Yenişehir** Bursa, NO Turquía
378 L11 **Yenisei** *río* Mongolia/Federación Rusa
571 W10 **Yenisei** *Rus.* Yeniseyskiy Zaliv. *bahía* N Federación Rusa
378 L14 **Yeniseysk** Krasnoyarskiy Kray, C Federación Rusa
Yeniseyskiy Zaliv *ver* Yenisei, Bahía del
391 Q12 **Yenotayevka** Astrajanskaya Oblast', SO Federación Rusa
382 L4 **Yenozero** *lago* NO Federación Rusa
Yenping *ver* Nanping
139 Q11 **Yentna** *río* Alaska, EEUU
530 M10 **Yeo** *lago* salado Australia Occidental
535 R7 **Yeoval** Nueva Gales del Sur, SE Australia
307 K23 **Yeovil** SO Inglaterra, RU
146 H6 **Yepachic** Chihuahua, N México
531 Y8 **Yeppoon** Queensland, E Australia
390 M5 **Yeraktur** Ryazanskaya Oblast', O Federación Rusa
Yeraliyev *ver* Kuryk
442 F12 **Yerbent** Ajalskiy Velayat, C Turkmenistán
379 O14 **Yerbogachen** Irkutskaya Oblast', C Federación Rusa
Yerevan *ver* Erevan
Yeriśo *ver* Jericó
127 R6 **Yerington** Nevada, O EEUU
414 J13 **Yerköy Yozgat**, C Turquía
354 L13 **Yerlisu Edirne**, NO Turquía
Yermak *ver* Aksu
439 R9 **Yermentau** Kaz. Ereymentaú, Jermentau. Akmola, C Kazajstán
439 R9 **Yermentau,** Montes *cordillera* C Kazajstán
383 R5 **Yermitsa** Respublika Komi, NO Federación Rusa
127 V14 **Yermo** California, O EEUU
379 R15 **Yerofey** Pavlovich Amurskaya Oblast', SE Federación Rusa
311 F15 **Yerseke** Zelanda, SO Países Bajos
391 Q8 **Yershov** Saratovskaya Oblast', O Federación Rusa
383 P9 **Yërtom** Respublika Komi, NO Federación Rusa
178 D13 **Yerupaja**, Nevado *monte* C Perú
418 G10 **Yerushalayim** distrito E Israel
Yerushalayim *ver* Jerusalén
331 R4 **Yesa** embalse NE España
439 V15 **Yesik Kaz. Esik**; *ant.* Issyk. Almaty, SE Kazajstán
439 O8 **Yesil' Kaz. E**sil. Turgay, N Kazajstán
414 K15 **Ye§ilhisar** Kayseri, C Turquía
414 L11 **Ye§ilırmak** *ant.* Iris. *río* N Turquía
135 U12 **Yeso** Nuevo México, SO EEUU
Yeso *ver* Hokkaidó
391 N15 **Yessentuki** Stavropol'skiy Kray, SO Federación Rusa
379 N11 **Yessey** Evenkiyskiy Avtonomnyy Okrug, N Federación Rusa
331 P12 **Yeste** Castilla-La Mancha, C España
Yesuj *ver* Yásúj
535 T4 **Yetman** Nueva Gales del Sur, SE Australia
258 L4 **Yetti** región física N Mauritania
502 F8 **Ye-u Sagaing**, C Myanmar (Birmania)
322 H9 **Yeu, Île d'** *isla* NO Francia
Yevlaj *ver* Yevlax
415 W11 **Yevlax** *Rus.* Yevlaj. C Azerbaiyán
367 S13 **Yevpatoriya** Respublika Krym, S Ucrania
379 T16 **Yevreyskaya** Avtonomnaya Oblast' Esp. Provincia Autónoma de los Hebreos. provincia autónoma SE Federación Rusa
390 K12 **Yeya** *río* SO Federación Rusa
478 I10 **Yeyik** Xinjiang Uygur Zizhiqu, O China
390 K12 **Yeysk** Krasnodarskiy Kray, SO Federación Rusa
Yezd *ver* Yazd
Yezerishche *ver* Yezyaryshcha
Yezo *ver* Hokkaidó
370 N11 **Yezyaryshcha** *Rus.* Yezerishche. Vitsyebskaya Voblasts', NE Bielorrusia
195 E19 **Yi** *río* C Uruguay
491 T12 **Yi Xian** Liaoning, NE China
Yialí *ver* Gyalí
124 Oo2 **Yialousa** Turc. Yenierenköy, Gri. Agialoúsa, NE Chipre
Yenierenköy *ver* Yialousa
487 Q5 **Yi He** *río* E China
491 V7 **Yi'an** Heilongjiang, NE China
Yiannitsá *ver* Giannitsá
486 I10 **Yibin** Sichuan, C China
478 K13 **Yibug Caka** *lago* O China
486 M9 **Yichang** Hubei, C China
486 L5 **Yichuan** Shaanxi, C China
475 W3 **Yichun** Heilongjiang, NE China
491 X6 **Yichun** *var.* I-ch'un. Heilongjiang, NE China
487 O11 **Yichun** Jiangxi, S China
146 K10 **Yidda**. Makkah, O Arabia Saudita
Yidu *ver* Qingzhou
557 Y3 **Yigo** NE Guam
491 X8 **Yilan** Heilongjiang, NE China
414 C9 **Yıldız** Daĕları *cordillera* NO Turquía
414 L13 **Yıldızeli** Sivas, N Turquía
491 U4 **Yilehuli Shan** *cordillera* NE China
491 S7 **Yimin He** *río* NE China
491 N13 **Yin Shan** *cordillera* N China
479 W8 **Yinchuan** *var.* Yinch'uan, Yin-ch'uan, Yinchwan. Ningxia, N China
Yinchuanzhan *ver* Xincheng
Yinchwan *ver* Yinchuan
Yindu He *ver* Indo
487 O7 **Ying He** *río* C China
487 N14 **Yingde** Guangdong, S China
491 U13 **Yingkou** *var.* Ying-k'ou, Yingkow; *ant.* Newchwang, Niuchwang. Liaoning, NE China
Yingkow *ver* Yingkou
487 N8 **Yingshan** Hubei, C China
487 P9 **Yingshan** Hubei, C China
487 Q10 **Yingtan** Jiangxi, S China
Yin-hsien *ver* Ningbo
478 H5 **Yining** *var.* I-ning, Uigh. Gulja, Kuldja. Xinjiang Uygur Zizhiqu, NO China
486 K11 **Yinjiang** Guizhou, S China
502 F8 **Yinmabin** Sagaing, C Myanmar (Birmania)
Yin-tu Ho *ver* Indo
479 P15 **Yi'ong Zangbo** *río* O China
Yioúra *ver* Gyáros
275 J14 **Yirga 'Alem** It. Irgalem. S Etiopía
275 E14 **Yirol** El Buhayrat, S Sudán
Yirshi *ver* Yirxie
491 S8 **Yirxie** *ant.* Yirshi. Nei Mongol Zizhiqu, N China
487 Q5 **Yishui** Shandong, E China
Yisrael/Yisra'el *ver* Israel
Yíthion *ver* Gýtheio
Yitiaoshan *ver* Jingtai
491 W10 **Yitong** Jilin, NE China
479 P5 **Yiwu** *var.* Aratürük. Xinjiang Uygur Zizhiqu, NO China
491 U12 **Yiwulü Shan** *cordillera* N China
487 N10 **Yiyang** Hunan, S China
487 Q10 **Yiyang** Jiangxi, S China
487 N13 **Yizhang** Hunan, S China
296 K19 **Yläne** Turku-Pori, SO Finlandia
296 L14 **Yli-Ii** Oulu, C Finlandia
296 L14 **Ylikiiminki** Oulu, C Finlandia
295 N13 **Yli-Kitka** *lago* NE Finlandia
296 K17 **Ylistaro** Vaasa, O Finlandia
295 K13 **Ylitornio** Lappi, NO Finlandia
296 L15 **Ylivieska** Oulu, O Finlandia
296 L18 **Ylöjärvi** Häme, SO Finlandia
300 N17 **Yngaren** *lago* C Suecia
95 T12 **Yoakum** Texas, SO EEUU
259 X13 **Yobe** *estado* NE Nigeria
498 R3 **Yobetsu-dake** *volcán* Hokkaidó, NE Japón
513 Xx10 **Yobi Irian** Jaya, E Indonesia
274 L11 **Yoboki** C Yibuti
498 B8 **Yobuko Saga**, Kyūshū, SO Japón
90 M4 **Yockanookany** *río* Mississippi, S EEUU
90 L2 **Yocona** *río* Mississippi, S EEUU
513 Yy15 **Yodom** Irian Jaya, E Indonesia
511 Kk15 **Yogyakarta** *ant.* Djokjakarta, Jogjakarta, Jokyakarta. Java, C Indonesia
511 Kk16 **Yogyakarta** *of.* Daerah Istimewa Yogyakarta, *var.* Djokjakarta, Jogjakarta, Jokyakarta. distrito autónomo S Indonesia
154 G6 **Yojoa** *lago* NO Honduras
267 G16 **Yokadouma** Est, SE Camerún
498 I10 **Yókaichi** *var.* Yôkaiti. Shiga, Honshū, SO Japón
Yôkaiti *ver* Yókaichi
498 J10 **Yokkaichi** *var.* Yokkaiti. Mie, Honshū, SO Japón
Yokkaiti *ver* Yokkaichi
267 E15 **Yoko Centre**, C Camerún
499 V8 **Yokoate** *isla* Islas Ryukyu, SO Japón
499 Q6 **Yokohama Aomori**, Honshū, C Japón
498 M11 **Yokohama Kanagawa**, Honshū, S Japón
498 M11 **Yokosuka Kanagawa**, Honshū, S Japón
498 F8 **Yokota Shimane**, Honshū, SO Japón
499 P7 **Yokote Akita**, Honshū, C Japón
499 R5 **Yokotsu-dake** *monte* Hokkaidó, NE Japón
259 Y14 **Yola** Adamawa, E Nigeria
267 L19 **Yolombo** Equateur, C República Democrática del Congo
Yolöten *ver* Yëloten
513 W10 **Yomber** Irian Jaya, E Indonesia
499 Z12 **Yome** *isla* Islas Ogasawara, SE Japón
258 K16 **Yomou** Guinée-Forestière, SE Guinea
513 Y15 **Yomuka** Irian Jaya, E Indonesia
557 X4 **Yona** E Guam
498 G8 **Yonago** Tottori, Honshū, SO Japón
499 U8 **Yonaguni** Okinawa, SO Japón
499 V8 **Yonaguni** *isla* Islas Ryukyu, SO Japón
499 V8 **Yonaha-dake** *monte* Okinawa, SO Japón
491 X14 **Yonan** SO Corea del Norte
499 O9 **Yonezawa Yamagata**, Honshū, C Japón
487 Q12 **Yong'an** *var.* Yongan. Fujian, SE China
479 T9 **Yongchang** Gansu, N China
487 P7 **Yongcheng** Henan, C China
491 Z15 **Yôngch'ôn** *Jap.* Eisen. SE Corea del Sur
486 J10 **Yongchuan** Sichuan, C China
479 U10 **Yongdeng** Gansu, C China
487 P11 **Yongfeng** Jiangxi, S China
478 L5 **Yongfengqu Xinjiang** Uygur Zizhiqu, O China
491 X13 **Yônghûng** E Corea del Norte
479 U10 **Yongjing** Gansu, C China
491 Y15 **Yôngju** *Jap.* Eishū. C Corea del Sur
Yongning *ver* Xuyong
486 E12 **Yongping** Yunnan, SO China
486 G12 **Yongren** Yunnan, SO China
486 L10 **Yongshun** *var.* Lingxi. Hunan, S China
487 P10 **Yongxiu** *var.* Tujiabu. Jiangxi, S China
486 M12 **Yongzhou** Hunan, S China
78 K14 **Yonkers** Nueva York, NE EEUU
323 P6 **Yonne** *río* C Francia
323 Q7 **Yonne** *departamento* C Francia
174 H9 **Yopal** *var.* El Yopal. Casanare, C Colombia
Yopal, El *ver* Yopal
478 E8 **Yopurga** *var.* Yukuriawat. Xinjiang Uygur Zizhiqu, NO China
531 V1 **York** *cabo* Queensland, NE Australia
50 J13 **York** *río* Ontario, SE Canadá
51 X6 **York** *río* Québec, SE Canadá
83 X6 **York** *río* Virginia, NE EEUU
530 J12 **York** Australia Occidental
307 M16 **York** *ant.* Eboracum, Eburacum. N Inglaterra, RU
91 N5 **York** Alabama, S EEUU
107 Q15 **York** Nebraska, C EEUU
78 G16 **York** Pennsylvania, NE EEUU
83 R11 **York** Carolina del Sur, SE EEUU
79 P9 **York** Harbor Maine, NE EEUU
503 P14 **York** Oeste *isla* N Islas Spratly
534 I9 **Yorke** *península* Australia Meridional
534 I9 **Yorketown** Australia Meridional
307 M16 **Yorkshire** *región histórica* N Inglaterra, RU
307 L16 **Yorkshire Dales** *región física* N Inglaterra, RU
47 V16 **Yorkton** Saskatchewan, S Canadá
95 T12 **Yorktown** Texas, SO EEUU
83 X6 **Yorktown** Virginia, NE EEUU
114 M11 **Yorkville** Illinois, N EEUU
154 I5 **Yoro** Yoro, C Honduras
154 H5 **Yoro** *departamento* N Honduras
111 W8 **Yoron** *isla* Islas Ryukyu, SO Japón
259 N13 **Yorosso** Sikasso, S Mali
513 Z10 **Yos Sudarso** *bahía* Irian Jaya, E Indonesia
513 Y15 **Yos Sudarso** *var.* *Isla* Dolak, *Isla* Kolepom; *ant.* Jos Sudarso. *isla* E Indonesia
127 R8 **Yosemite** *parque nacional* California, O EEUU
498 G9 **Yoshii-gawa** *río* Honshū, SO Japón
498 G10 **Yoshino-gawa** *var.* Yosino Gawa. *río* Shikoku, SO Japón
391 Q3 **Yoshkar-Ola** Respublika Mariy El, O Federación Rusa
Yosino Gawa *ver* Yoshino-gawa
491 Y17 **Yôsu** *Jap.* Reisui. S Corea del Sur
498 R3 **Yotei-zan** *monte* Hokkaidó, NE Japón
486 K14 **You Jiang** *río* S China
307 D21 **Youghal** Ir. Eochaill. S Irlanda
307 D21 **Youghal,** *Bahía* de Ir. Cuan Eochaille. ensenada S Irlanda
78 C15 **Youghiogheny** *río* Pennsylvania, NE EEUU
Youne, La *ver* El Ayoun
555 Q15 **Young** islote *Isla* Pitcairn,

Clarín

DORLING KINDERSLEY

GRAN ATLAS

Clarín 2000

la tierra desde el satélite

56 INDICE

ACCIDENTES GEOGRAFICOS,

POBLACIONES Y OTRAS

DENOMINACIONES (Y-Z)

INDICE DE LA ARGENTINA

Biblioteca Clarín
Invitación al saber

159 O8 **Yuna** *río* E República Dominicana
414 G14 **Yunak** Konya, O Turquía
138 I17 **Yunaska** *isla* Islas Aleutianas, Alaska, EEUU
486 M6 **Yuncheng** Shanxi, C China
179 L18 **Yungas** *región física* E Bolivia
Yungki *ver* Jilin
Yung-ning *ver* Nanning
Yunjinghong *ver Jinghong*
486 M15 **Yunkai Dashan** *cordillera* S China
Yunki *ver* Jilin
487 N9 **Yunmeng** Hubei, C China
475 N14 **Yunnan** *var.* Yun, Yunnan Sheng, Yünnan, Yun-nan. provincia SO China
Yunnan *ver* Kunming
Yunnan Sheng *ver* Yunnan
498 C10 **Yunomae Kumamoto**, Kyúshú, SO Japón
159 S9 **Yunque, El** *monte* E Puerto Rico
534 J7 **Yunta** Australia Meridional
487 Q14 **Yunxiao** Fujian, SE China
486 K9 **Yunyang** Sichuan, C China
559 W10 **Yupanqui**. Cuenca de accidente submarino E Océano Pacífico
Yuratishki *ver* Yuratsishki
371 I15 **Yuratsishki** *Pol.* Juraciszki, *Rus.* Yuratishki. Hrodzyenskaya Voblasts', O Bielorrusia
Yurev *ver* Tartu
378 K15 **Yurga** Kemerovskaya Oblast', S Federación Rusa
178 E10 **Yurimaguas** Loreto, N Perú
391 P3 **Yurino** Respublika Mariy El, O Federación Rusa
147 N13 **Yuriria** Guanajuato, C México
383 T13 **Yurla** Komi-Permyatskiy Avtonomnyy Okrug, NO Federación Rusa
Yuruá, Río *ver* Juruá, Rio
354 M13 **Yürük** Tekirdaě, NO Turquía
478 G10 **Yurungkax He** *río* O China
383 Q14 **Yur'ya** *var.* Jarja. Kirovskaya Oblast', NO Federación Rusa
Yur'yev *ver* Tartu
383 N16 **Yur'yevets** Ivanovskaya Oblast', O Federación Rusa
390 M3 **Yur'yev-Pol'skiy** Vladimirskaya Oblast', O Federación Rusa
367 V7 **Yur"yivka** Dnipropetrovs'ka Oblast', E Ucrania
379 O9 **Yuryung-Jaya** Respublika Saja (Yakutiya), NE Federación Rusa
154 I7 **Yuscarán** El Paraíso, S Honduras
382 I7 **Yushkozero** Respublika Kareliya, NO Federación Rusa
479 R13 **Yushu** Qinghai, C China
391 P12 **Yusta** Respublika Kalmykiya, SO Federación Rusa
382 I10 **Yustozero** Respublika Kareliya, NO Federación Rusa
415 Q11 **Yusufeli** Artvin, NE Turquía
498 E10 **Yusuhara** Kóchi, Shikoku, SO Japón
383 T14 **Yus'va** Permskaya Oblast', NO Federación Rusa
Yuta *ver* Yatta
487 P2 **Yutian** Hebei, E China
478 H10 **Yutian** *var.* Keriya. Xinjiang Uygur Zizhiqu, NO China
198 K5 **Yuto** Jujuy, NO Argentina
198 P7 **Yuty** Caazapá, S Paraguay
486 G13 **Yuxi** Yunnan, SO China
487 O2 **Yuxian** *ant.* Yu Xian. Hebei, E China
499 P7 **Yuzawa Akita**, Honshú, C Japón
383 N16 **Yuzha** Ivanovskaya Oblast', O Federación Rusa
379 W12 **Yuzhni** *cabo* E Federación Rusa
Yuzhno-Alichurskiy Jrebet *ver* Alichuri Janubí, Qatorkûhi
Yuzhno-Kazajstanskaya Oblast' *ver* Yuzhnyy Kazajstán
379 V16 **Yuzhno-Sajalinsk** *Jap.* Toyohara; *ant.* Vladimirovka. Isla Sajalin, Sajalinskaya Oblast', SE Federación Rusa
391 P14 **Yuzhno-Sujokumsk** Respublika Dagestan, SO Federación Rusa
378 G14 **Yuzhnoural'sk** Chelyabinskaya Oblast', C Federación Rusa
378 M14 **Yuzhno**-Yeniseyskiy Krasnoyarskiy Kray, C Federación Rusa
Yuzhnyy Bug *ver* Pivdennyy Buh
439 O15 **Yuzhnyy Kazajstán** *of.* Yuzhno-Kazajstánskaya Oblast', Kaz. Ongtüstik Qazaqstan Oblysy, Esp. Kazajstán Meridional, ; *ant.* Chimkentskaya Oblast'. provincia S Kazajstán
Yuzhnyy Ural *ver* Urales Meridionales
479 V10 **Yuzhong** Gansu, C China
Yuzhou *ver* Chongqing
323 N5 **Yvelines** *departamento* N Francia
342 B9 **Yverdon** *var.* Yverdon-les-Bains, *Alem.* Iferten; *ant.* Eborodunum. Vaud, O Suiza
Yverdon-les-Bains *ver* Yverdon
322 M3 **Yvetot** Seine-Maritime, N Francia
Yylanly *ver* Il'yaly

Z

479 Q13 **Za Qu** *río* C China
443 T12 **Zaalayski**, Montes Tay. Qatorkûhi Pasi Oloy. *cordillera* Kirguizistán/Tayikistán
Zaamin *ver* Zomin
Zaandam *ver* Zaanstad
310 I10 **Zaanstad** *ant.* Zaandam. Holanda Septentrional, C Países Bajos
Záb aş flaghír, Nahraz/Záb-e Kúchek, **Rúdkháneh-ye** *ver* Pequeño Zab
Zabadani *ver* Az Zabdání
371 L18 **Zabalatstsye** *Rus.* Zabolot'ye. Homyel'skaya Voblasts', SE Bielorrusia
350 L9 **Žabalj** *Alem.* Josefsdorf, Hung. Zsablya; *ant.* Józseffalva;. Serbia, N Yugoslavia
379 Q17 **Zabaykal'sk** Chitinskaya Oblast', S Federación Rusa
Zabeln *ver* Sabile
Zabéré *ver* Zabré
Zabern *ver* Saverne
427 N16 **Zabíd** O Yemen
427 O16 **Zabíd**, Wádí *río estacional* SO Yemen
Żabinka *ver* Zhabinka
Zàbkowice *ver* Zàbkowice /làskie
347 G15 **Zàbkowice /làskie** *var.* Zàbkowice, *Alem.* Frankenstein, Frankenstein in Schlesien. Waibrzych, SO Polonia
346 P10 **Zabiudów** Biaiystok, NE Polonia
350 D8 **Zabok** Krapina-Zagorje, N Croacia
431 W9 **Zábol** *var.* Shahr-i-Zabul, Zabul; *ant.* Nasratabad. Sístán va Balúchestán, E Irán
Zábol *ver* Zábul
431 W13 **Zábolí Sístán va** Balúchestán, SE Irán
Zabolot'ye *ver* Zabalatstsye
259 Q13 **Zabré** *var.* Zabéré. S Burkina Faso
347 G17 **Zábüeh** *Alem.* Hohenstadt. Severní Morava, E República Checa
347 J16 **Zabrze** *Alem.* Hindenburg, Hindenburg in Oberschlesien. Katowice, S Polonia
451 O7 **Zábul** Per. Zábol. provincia SE Afganistán
Zabul *ver* Zábol
154 E6 **Zacapa** Zacapa, E Guatemala
154 A3 **Zacapa** *of.* Departamento de Zacapa. departamento E Guatemala
146 M14 **Zacapú** Michoacán de Ocampo, SO México
147 V14 **Zacatal** Campeche, SE México
146 M11 **Zacatecas** Zacatecas, C México
146 L10 **Zacatecas** *estado* C México
154 F8 **Zacatecoluca** La Paz, S El Salvador
147 P15 **Zacatepec** Morelos, S México
147 Q13 **Zacatlán** Puebla, S México
438 F8 **Zachagansk Zapadnyy** Kazajstán, NO Kazajstán
355 D20 **Zacháro** *var.* Zaharo, Zakháro. Grecia Occidental, S Grecia
90 J8 **Zachary** Luisiana, S EEUU
367 U6 **Zachepylivka** Jarkivs'ka Oblast', E Ucrania
Zachist'ye *ver* Zachystsye
371 L14 **Zachystsye** *Rus.* Zachist'ye. Minskaya Voblasts', NO Bielorrusia
146 L13 **Zacoalco** *var.* Zacoalco de Torres. Jalisco, SO México
Zacoalco de Torres *ver* Zacoalco
147 P13 **Zacualtipán** Hidalgo, C México
350 C12 **Zadar** It. Zara; *ant.* Iader. Zadar-Knin, O Croacia
350 C12 **Zadar-Knin** *of.* Zadarsko-Kninska Županija. provincia SO Croacia
502 G15 **Zadetkyi** *var.* Isla St. Matthew's. *isla* Archipiélago Mergui, S Myanmar (Birmania)
479 Q13 **Zadoi** Qinghai, C China
390 L7 **Zadonsk** Lipetskaya Oblast', O Federación Rusa
255 X8 **Za'farâna** E Egipto
451 W7 **Zafarwál** Punjab, E Pakistán
Zafer, Cabo *ver* San Andreas, Cabo de
335 J23 **Zafferano** *cabo* Sicilia, Italia, C Mar Mediterráneo
354 M7 **Zafirovo** Razgradska Oblast, NE Bulgaria
355 L23 **Zaforá** *isla* Cícladas, Grecia, Mar Egeo
330 J12 **Zafra** Extremadura, O España
346 E13 **Žagaú** *var.* Zagaú, Żegaú, *Alem.* Sagan. Zielona Góra, O Polonia
370 F10 **Žagarė** *Pol.* Zagory. Joniškis, N Lituania
255 W7 **Zagazig** *var.* Az Zaqáziq. N Egipto
254 M5 **Zaghouan** *var.* Zaghwán. NE Túnez
Zaghwán *ver* Zaghouan
355 G16 **Zagorá** Tesalia, C Grecia
Zagorod'ye *ver* Zaharoddzye
Żagory *ver* Žagarė
Zágráb *ver Zagreb*
350 E8 **Zagreb** *Alem.* Agram, Hung. Zágráb. capital de *estado* (Croacia) Grad Zagreb, N Croacia
Zágros, Kúhhá-ye *ver* Zagros, Montes
430 L7 **Zagros**, Montes Per. Zágros, Kúhhá-ye. *cordillera* O Irán
350 O12 **Žagubica** Serbia, E Yugoslavia
347 L22 **Zagyva** *río* N Hungría
Zaharo *ver* Zacháro
371 G19 **Zaharoddzye** *Rus.* Zagorod'ye. *región física* SO Bielorrusia
431 W11 **Záhedán** *var.* Zahidan; *ant.* Duzdab. Sístán va Balúchestán, SE Irán
Zahidan *ver* Záhedán
Zaílah *ver* Zahlé
418 H7 **Zahlé** *var.* Zaílah. C Líbano
Zähmet *ver* Zakhmet
347 O20 **Záhony** Szabolcs-Szatmár-Bereg, NE Hungría
427 N13 **Zahrán** 'Asír, S Arabia Saudita
419 R12 **Zahrat al Baṭn** montes S Irak
123 I12 **Zahrez Chergui** *var.* Zahrez Chergúi. marismas N Argelia
391 S4 **Zainsk** Respublika Tatarstan, O Federación Rusa
Zaire *ver* Congo, República Democrática del
278 A10 **Zaire** *ant.* Congo. provincia NO Angola
350 P13 **Zajeàar** Serbia, E Yugoslavia
442 J14 **Zajmet** *Turkm.* Zähmet. Maryyskiy Velayat, C Turkmenistán
279 L18 **Zaka** Masvingo, E Zimbabwe
379 N17 **Zakamensk** Respublika Buryatiya, S Federación Rusa
366 G7 **Zakarpats'ka Oblast'** *Rus.* Zakarpatskaya Oblast'. provincia O Ucrania
Zakarpatskaya Oblast' *ver* Zakarpats'ka Oblast'
Zakataly *ver* Zaqatala
Zakháro *ver* Zacháro
Zajídnyy Buh/Zajodni Buh *ver* Bug
419 Q1 **Zákhó** *var.* Zákhú. N Irak
Zákhú *ver* Zákhó
Zákinthos *ver* Zákynthos
347 L18 **Zakopane** Nowy Sàcz, S Polonia
266 J12 **Zakouma** Salamat, S Chad
355 L25 **Zákros** Creta, Grecia, E Mar Mediterráneo
347 G24 **Zala** *río* O Hungría
347 G24 **Zala** *of.* Zala Megye. condado O Hungría
418 M4 **Zalábiyah** Dayr az Zawr, C Siria
347 G24 **Zalaegerszeg** Zala, O Hungría
330 K11 **Zalamea de la Serena** Extremadura, O España
330 J13 **Zalamea la Real** Andalucía, S España
491 U7 **Zalantun** *var.* Butha Qi. Nei Mongol Zizhiqu, N China
379 N16 **Zalari** Irkutskaya Oblast', S Federación Rusa
347 G23 **Zalaszentgrót** Zala, SO Hungría
Zalatna *ver* Zlatna
366 G9 **Zalău** *Alem.* Waltenberg, Hung. Zilah; prev. *Alem.* Zillenmarkt. Sálaj, NO Rumanía
343 V10 **Žalec** *Alem.* Sajoniafeld. C Eslovenia
367 S9 **Zalenodol's'k** Dnipropetrovs'ka Oblast', E Ucrania
346 K8 **Zalewo** *Alem.* Saalfeld. Olsztyn, N Polonia
427 N9 **±alim** Makkah, O Arabia Saudita
274 A11 **Zalingei** *var.* Zalinje. Western Darfur, O Sudán
Zalinje *ver* Zalingei
366 K7 **Zalishchyky** Ternopil's'ka Oblast', O Ucrania
Zallah *ver* Zillah
310 J13 **Zaltbommel** Gelderland, C Países Bajos
382 H15 **Zaluch'ye** Novgorodskaya Oblast', NO Federación Rusa
Zamak *ver* Zamakh
427 Q14 **Zamakh** *var.* Zamak. N Yemen
414 K15 **Zamantı Irmaěı** *río* C Turquía
Zambesi/Zambezi *ver* Zambeze
279 K15 **Zambeze** *var.* Zambesi, Zambezi, *río* S África
279 G14 **Zambeze** North Western, O Zambia
279 O15 **Zambézia** *of.* Província da Zambézia. provincia C Mozambique
279 I14 **Zambia** *of.* República de Zambia; *ant.* Northern Rhodesia. república S África
503 T16 **Zamboanga** *of.* Zamboanga City. Mindanao, S Filipinas
174 E5 **Zambrano** Bolívar, N Colombia
346 N10 **Zambrów** Łomæa, E Polonia
279 L14 **Zambué** Tete, NO Mozambique
259 T13 **Zamfara** *río* NO Nigeria
Zamojskie, Województwo *ver* Zamoţá
330 K6 **Zamora** Castilla y León, NO España
178 C9 **Zamora** Zamora Chinchipe, S Ecuador
330 K5 **Zamora** provincia Castilla y León, NO España
Zamora *ver* Barinas
178 A13 **Zamora** Chinchipe provincia S Ecuador
146 M13 **Zamora de Hidalgo Michoacán** de Ocampo, SO México
347 P15 **Zamošá** *Rus.* Zamoste. Zamoḫá, SE Polonia
347 P15 **Zamošá** *of.* Województwo Zamojskie, *Rus.* Zamoste. provincia SE Polonia
Zamoste *ver* Zamoţá
486 G7 **Zamtang** *ant.* Gamda. Sichuan, C China
255 O8 **Zamzam**, Wádí *curso de agua estacional* NO Libia
267 F20 **Zanaga** La Lékoumou, S Congo
147 T16 **Zanatepec** Oaxaca, SE México
331 P9 **Záncara** *río* C España
Zancle *ver* Messina
478 G14 **Zanda** Xizang Zizhiqu, O China
310 H10 **Zandvoort** Holanda Septentrional, O Países Bajos
139 P8 **Zane** montes Alaska, EEUU
115 T13 **Zanesville** Ohio, N EEUU
Zanga *ver* Hrazdan
430 L4 **Zanján** *var.* Zenjan, Zinjan. Zanján, NO Irán
430 L4 **Zanján** *of.* Ostán-e Zanján, *var.* Zenjan, Zinjan. provincia NO Irán
Zákynthos *ver* Zante
355 C19 **Zakynthou**, Porthmós *estrecho* SO Grecia
355 C20 **Zante** Gri. Zákynthos; *var.* Zákinthos, It. Zante. *isla* Islas Jónicas, Grecia, C Mar Mediterráneo
355 C19 **Zante** Gri. Zákynthos; *var.* Zákinthos. Zákynthos, O Grecia
275 J22 **Zanzíbar** *canal* E Tanzania
275 J22 **Zanzíbar** Swa. Unguja. *isla* E Tanzania
275 J22 **Zanzíbar** Zanzíbar, E Tanzania
275 J22 **Zanzibar** *región* E Tanzania
499 O9 **Zaó-san** *monte* Honshú, C Japón
487 N8 **Zaoyang** Hubei, C China
378 M15 **Zaozernyy** Krasnoyarskiy Kray, S Federación Rusa
487 Q6 **Zaozhuang** Shandong, E China
106 L4 **Zap** Dakota del Norte, N EEUU
382 H16 **Zapadnaya Dvina** Tverskaya Oblast', O Federación Rusa
Zapadnaya Dvina *ver* Dvina Occidental
347 H20 **Západné** Slovensko *región* O Eslovaquia
347 A17 **Západní Äechy** *of.* Západoäeský Kraj. *región* O República Checa
Zapadno-Sibirskaya Ravnina *ver* Siberia Occidental, Llanura de
Zapadnyy Bug *ver* Bug
Zapadnyy Sayan *ver* Sayanes Occidentales
438 E9 **Zapadnyy** Kazajstán *of.* Zapadno-Kazajstanskaya Oblast', Kaz. Batys Qazaqstan Oblysy, Esp. Kazajstán Occidental; *ant.* Ural'skaya Oblast'. provincia NO Kazajstán
199 H15 **Zapala** Neuquén, O Argentina
198 I4 **Zapaleri, Cerro** *var.* Cerro Sapaleri. *monte* N Chile
158 D5 **Zapata** *península* O Cuba
95 Q16 **Zapata** Texas, SO EEUU
195 G19 **Zapicán** Lavalleja, S Uruguay
239 J19 **Zapiola**, Dorsal de accidente submarino SO Océano Atlántico
239 L19 **Zapiola**, *Monte* accidente submarino S Océano Atlántico
382 I2 **Zapolyarnyy** Murmanskaya Oblast', NO Federación Rusa
367 U9 **Zaporiz'ka** Oblast' *var.* Zaporizhzhya, *Rus.* Zaporozhskaya Oblast'. provincia SE Ucrania
367 U8 **Zaporozhie** *Rus.* Zaporozh'ye; *ant.* Aleksandrovsk. Zaporiz'ka Oblast', SE Ucrania
Zaporizhzhya/Zaporozhskaya Oblast' *ver* Zaporiz'ka Oblast'
Zaporozh'ye *ver* Zaporizhzhya
146 L14 **Zapotiltic** Jalisco, SO México
478 G13 **Zapung** Xizang Zizhiqu, O China
415 V10 **Zaqatala** *Rus.* Zakataly. NO Azerbaiyán
479 P13 **Zaqên** Qinghai, O China
414 M13 **Zara** Sivas, C Turquía
Zara *ver* Zadar
Zarafshan *ver* Zarafshon
Zarafshon *ver* Zeravshan
443 P12 **Zarafshon** *Rus.* Zeravshan. O Tayikistán
442 L9 **Zarafshon** *Rus.* Zarafshan. Nawoiy Wiloyati, N Uzbekistán
443 O12 **Zarafshon**, Qatorkûhi *Rus.* Zeravshanskiy Jrebet, Uzb. Zarafshon Tizmasi. *cordillera* Tayikistán/Uzbekistán
Zarafshon Tizmasi *ver* Zarafshon, Qatorkûhi
174 E7 **Zaragoza** Antioquia, N Colombia
146 I5 **Zaragoza** Chihuahua, N México
147 N6 **Zaragoza** Coahuila de Zaragoza, NE México
147 O10 **Zaragoza** Nuevo León, NE México
331 R5 **Zaragoza** *ant.* Caesaraugusta, Salduba. Aragón, NE España
331 R6 **Zaragoza** provincia Aragón, NE España
331 R5 **Zaragoza** *aeropuerto internacional* Aragón, NE España
431 S10 **Zarand** Kermán, C Irán
450 J9 **Zaranj** Nímrúz, SO Afganistán
370 I11 **Zarasai** Zarasai, E Lituania
198 N12 **Zárate** *ant.* General José F. Uriburu. Buenos Aires, E Argentina
331 Q2 **Zarautz** *var.* Zarauz. País Vasco, N España
Zarauz *ver* Zarautz
Zaravecchia *ver* Biograd na Moru
Zaráyín *ver* Zarén
390 L4 **Zaraysk** Moskovskaya Oblast', O Federación Rusa
175 N6 **Zaraza** Guárico, N Venezuela
Zarbdar *ver* Zarbdor
443 P11 **Zarbdor** *Rus.* Zarbdar. Jizzakh Wiloyati, C Uzbekistán
430 M8 **Zard Kúh** *monte* SO Irán
382 I5 **Zarechensk** Murmanskaya Oblast', NO Federación Rusa
451 Q7 **Zareh Sharan** Paktíká, E Afganistán
139 Y14 **Zarembo** *isla* Archipiélago Alexander, Alaska, EEUU
419 V4 **Zarén** *var.* Zaráyín. E Irak
451 Q7 **Zarghún Shahr** *var.* Katawaz. Paktíká, SE Afganistán
259 V13 **Zaria** Kaduna, C Nigeria
366 K2 **Zarichne** Rivnens'ka Oblast', NO Ucrania
378 K15 **Zarinsk** Altayskiy Kray, S Federación Rusa
366 J12 **Zărneşti** Hung. Zernest. Braşov, C Rumania
355 J25 **Zarós** Creta, Grecia, E Mar Mediterráneo
318 O9 **Zarow** *río* NE Alemania
Zarqa/Zarqá', Muíáfaẃat az *ver* Az Zarqá'
347 G20 **Záruby** *monte* O Eslovaquia
178 B8 **Zaruma** El Oro, SO Ecuador
346 E13 **Żary** *Alem.* Sorau, Sorau in der Niederlausitz. Zielona Góra, O Polonia
174 D10 **Zarzal** Valle del Cauca, O Colombia
154 I7 **Zarzalar, Cerro** *monte* S Honduras
462 I5 **Záskár** *río* NE India
462 I5 **Záskár**, Montes *cordillera* NE India
371 K15 **Zaslawye** Minskaya Voblasts', C Bielorrusia
366 K7 **Zastavna** Chernivets'ka Oblast', O Ucrania
347 B16 **Žatec** *Alem.* Saaz. Severní Äechy, NO República Checa
Zaumgarten *ver* Chrzanów
442 G10 **Zaungukskiye Karakum** *Turkm.* Üngüz Angyrsyndaky Garagum. *desierto* N Turkmenistán
95 X9 **Zavalla** Texas, SO EEUU
311 H18 **Zaventem** Brabante flamenco, C Bélgica
311 H18 **Zaventem** *aeropuerto internacional* (Bruselas) Brabante flamenco, C Bélgica
Zavertse *ver* Zawiercie
354 L7 **Zavet** Razgradska Oblast, NE Bulgaria
391 O12 **Zavetnoye** Rostovskaya Oblast', SO Federación Rusa
474 M3 **Zavhan Gol** *río* O Mongolia
350 H12 **Zavidoviái** N Bosnia-Herzegovina
379 S16 **Zavitinsk** Amurskaya Oblast', SE Federación Rusa
378 H14 **Zavodoukovsk** Tyumenskaya Oblast', C Federación Rusa
Zawia *ver* Az Záwiyah
347 K15 **Zawiercie** *Rus.* Zavertse. Katowice, S Polonia
255 P11 **Zawílah** *var.* Zuwaylah, It. Zueila. C Libia
418 I4 **Záwíyah**, Yébel az *cordillera* NO Siria
343 Y3 **Zaya** *río* NE Austria
502 G10 **Zayatkyi** Pegu, C Myanmar (Birmania)
439 Y11 **Zaysan** Vostochnyy Kazajstán, E Kazajstán
439 Y11 **Zaysan**, *Lago* Kaz. Zaysan Köl. *lago* E Kazajstán
Zaysan Köl *ver* Zaysan, *Lago*
479 R16 **Zayü** *var.* Gyigang. Xizang Zizhiqu, O China
Zayyq *ver* Oral
158 F6 **Zaza** *río* C Cuba
366 K5 **Zbarazh** Ternopil's'ka Oblast', O Ucrania
366 J5 **Zboriv** Ternopil's'ka Oblast', O Ucrania
347 F18 **Zbraslav** Jiªní Morava, SE República Checa
366 K6 **Zbruch** *río* O Ucrania
Žďár *ver* Žď'ár nad Sázavou
347 F17 **Žď'ár nad Sázavou** *Alem.* Saar in Mähren; *ant.* Žď'ár. Jižní Morava, C República Checa
366 K4 **Zdolbuniv** *Pol.* Zdolbunów, *Rus.* Zdolbunov. Rivnens'ka Oblast', NO Ucrania
Zdolbunov/Zdolbunów *ver Zdolbuniv*
346 J13 **Zduúska** Wola Sieradz, C Polonia
367 O4 **Zdvizh** *río* N Ucrania
Zdzièciói *ver* Dzyatlava
347 I16 **Zdzieszowice** *Alem.* Odertal. Opole, SO Polonia
Zealand *ver* Sjælland
199 H20 **Zeballos** *monte* S Argentina
279 K20 **Zebediela** Northern, NE Rep. de Sudáfrica
351 L18 **Zebë, Mal** *var.* Mali i Zebës. *monte* NE Albania
Zebës, Mali i *ver* Zebë, Mal
83 V9 **Zebulon** Carolina del Norte, SE EEUU
350 K8 **Zednik** Hung. Bácsjózseffalva. Serbia, N Yugoslavia
311 C15 **Zeebrugge** Flandes Occidental, NO Bélgica
535 N16 **Zeehan** Tasmania, SE Australia
311 L14 **Zeeland** Brabante del Norte, SE Países Bajos
107 N7 **Zeeland** Dakota del Norte, N EEUU
Zeeland *ver* Zelanda
279 I21 **Zeerust** North-West, N Rep. de Sudáfrica
310 K10 **Zeewolde** Flevoland, C Países Bajos
418 G8 **Fefat** *var.* Safed, Ar. Safad. Northern, N Israel
Żegaú *ver* Zagaú
Zehden *ver* Cedynia
318 O11 **Zehdenick** Brandeburgo, NE Alemania
Zé-i Bádínán *ver* Gran Zab
Zé-i Kóya *ver* Pequeño Zab
Zeiden *ver* Codlea
442 M14 **Zeidskoye Vodojranilishche** embalse E Turkmenistán
531 P7 **Zeil** *monte* Territorio del Norte , C Australia
310 J12 **Zeist** Utrecht, C Países Bajos
319 M16 **Zeitz** Sajonia-Anhalt, E Alemania
479 T11 **Zêkog** Qinghai, C China
311 E14 **Zelanda** provincia SO Países Bajos
556 L4 **Zelandia**, Banco de accidente submarino C Océano Pacífico
Zelaya Norte *ver* Atlántico Norte, *Región* Autónoma
Zelaya Sur *ver* Atlántico Sur, *Región* Autónoma
311 F17 **Zele** Flandes Oriental, NO Bélgica
346 N12 **Żelechów** Siedlce, E Polonia
351 H14 **Zelena Glava** *monte* SE Bosnia-Herzegovina
351 I14 **Zelengora** *cordillera* S Bosnia-Herzegovina
382 I5 **Zelenoborskiy** Murmanskaya Oblast', NO Federación Rusa
391 R3 **Zelenodol'sk** Respublika Tatarstan, O Federación Rusa
382 G12 **Zelenogorsk** Fin. Terijoki. Leningradskaya Oblast', NO Federación Rusa
390 K3 **Zelenograd** Moskovskaya Oblast', O Federación Rusa
370 B13 **Zelenogradsk** *Alem.* Cranz, Kranz. Kaliningradskaya Oblast', O Federación Rusa
391 O15 **Zelenokumsk** Stavropol'skiy Kray, SO Federación Rusa
172 Rr7 **Zelënyy**, *Isla* *var.* Shibotsu-jima. *isla* NE Federación Rusa
Železna Kapela *ver* Eisenkappel
Železna Vrata *ver* Demir Kapija
350 L11 **Železniki** Serbia, N Yugoslavia
310 N12 **Zelhem** Gelderland, E Países Bajos
351 N18 **Želino** NO Macedonia
351 M14 **Željin** *cordillera* C Yugoslavia
343 P7 **Zell am See** *var.* Zell-am-See. Salzburgo, S Austria
343 N7 **Zell am Ziller** Tirol, O Austria
319 K17 **Zella-Mehlis** Turingia, C Alemania
Zelle *ver* Celle
343 W2 **Zellerndorf** Austria Inferior, NE Austria
343 U7 **Zeltweg** Estiria, S Austria
371 G17 **Zel'va** *Pol.* Zelwa. Hrodzyenskaya Voblasts', O Bielorrusia
370 H13 **Želva** Ukmergė, C Lituania
Zelwa *ver* Zel'va
311 E16 **Zelzate** *var.* Selzaete. Flandes Oriental, NO Bélgica
370 E11 **Žemaiâiù Aukštumas** *región física* O Lituania
370 C12 **Žemaiâiù Naumiestis** Šilutė, SO Lituania
Zembin *ver* Zyembin
391 N6 **Zemetchino** Penzenskaya Oblast', O Federación Rusa
267 M15 **Zémio** Haut-Mbomou, E República Centroafricana
147 R16 **Zempoaltepec**, Cerro *monte* SE México
311 G17 **Zemst** Brabante flamenco, C Bélgica
350 L11 **Zemun** Serbia, N Yugoslavia
Zendajan *ver* Zendeh Jan
450 J5 **Zendeh Jan** *var.* Zendajan, Zindaján. Herát, NO Afganistán
Zengg *ver* Senj
350 H12 **Zenica** C Bosnia-Herzegovina
Zenjan *ver* Zanján
Zen'kov *ver* Zin'kiv
Zenshú *ver* Chŏnju
Zenta *ver* Senta
498 F10 **Zentsúji** *var.* Zentûzi. Kagawa, Shikoku, SO Japón
Zentûzi *ver* Zentsúji
278 B11 **Zenza do Itombe** Cuanza Norte, NO Angola
350 H12 **Žepâe** N Bosnia-Herzegovina
559 O10 **Zephyr** arrecife Antártida
91 W12 **Zephyrhills** Florida, SE EEUU
478 F9 **Zepu** *var.* Poskam. Xinjiang Uygur Zizhiqu, NO China
443 Q12 **Zeravshan Tay**./Uzb. Zarafshon. *río* Tayikistán/Uzbekistán
Zeravshan *ver* Zarafshon
Zeravshanskiy Jrebet *ver* Zarafshon, Qatorkûhi
319 M14 **Zerbst** Sajonia-Anhalt, E Alemania
439 P8 **Zerenda** Kokshetau, N Kazajstán
346 H12 **Żerków** Kalisz, C Polonia
342 E11 **Zermatt** Valais, SO Suiza
Zernest *ver* Zărneşti
342 J9 **Zernez** Graubünden, SE Suiza
390 L12 **Zernograd** Rostovskaya Oblast', SO Federación Rusa
Zestafoni *ver* Zestap'oni
415 S9 **Zestap'oni** *Rus.* Zestafoni. C Georgia
310 H12 **Zestienhoven** *aeropuerto internacional* (Rotterdam) Holanda Septentrional, SO Países Bajos
66 I6 **Zeta** *lago* Isla Victoria, Territorios del Noroeste, N Canadá
351 J16 **Zeta** *río* SO Yugoslavia
310 L12 **Zetten** Gelderland, SE Países Bajos
319 M17 **Zeulenroda** Turingia, C Alemania
318 H10 **Zeven** Baja Sajonia, NO Alemania
310 M12 **Zevenaar** Gelderland, SE Países Bajos
311 H14 **Zevenbergen** Brabante del Norte, S Países Bajos
379 S15 **Zeya** Amurskaya Oblast', SE Federación Rusa
379 S15 **Zeya**, Embalse de *Rus.* Zeyskoye Vodojranilishche. embalse SE Federación Rusa
Zeyskoye Vodojranilishche *ver* Zeya, Embalse de
431 T11 **Zeynalábád** Kermán, C Irán
330 H8 **Zêzere** *río* C Portugal
Zgerzh *ver* Zgierz
418 H6 **Zgharta** N Líbano
346 K12 **Zgierz** *Alem.* Neuhof, *Rus.* Zgerzh. Łódź, C Polonia
347 E14 **Zgorzelec** *Alem.* Görlitz. Jelenia Góra, SO Polonia
Zhabdün *ver* Zhongba
371 F19 **Zhabinka** *Pol.* Æabinka, *Rus.* Zhabinka. Brestskaya Voblasts', SO Bielorrusia
Zhaggo *ver* Luhuo
479 R15 **Zhag'yab** Xizang Zizhiqu, O China
438 L9 **Zhailma** Kaz. Zhayylma. Kustanay, N Kazajstán
439 V16 **Zhalanash** Almaty, SE Kazajstán
Zhalashash *ver* Dzhalagash
439 S7 **Zhalauly**, Ozero *lago* NE Kazajstán
371 G16 **Zhaludok** *Rus.* Zheludok. Hrodzyenskaya Voblasts', O Bielorrusia
Zhaman-Akkol', Ozero *ver* Akkol', Ozero
439 R16 **Zhambyl** *ant.* Aulie Ata, Auliye-Ata, Dzhambul. Zhambyl, S Kazajstán
439 Q14 **Zhambyl** *of.* Zhambylskaya Oblast', Kaz. Zhambyl Oblysy; *ant.* Dzhambulskaya Oblast'. provincia S Kazajstán
Zhambyl Oblysy/ Zhambylskaya Oblast' *ver* Zhambyl
Zhamo *ver* Bomi
439 S12 **Zhamshy** *río* C Kazajstán
491 W6 **Zhan He** *río* NE China
438 M15 **Zhanadar'ya** Qyzylorda, S Kazajstán
439 O15 **Zhanakorgan** Kaz. Zhangaqorghan. Qyzylorda, S Kazajstán
479 N16 **Zhanang** Xizang Zizhiqu, O China
439 T12 **Zhanaortalyk** Zhezqazghan, C Kazajstán
439 Q16 **Zhanatas** Zhambyl, S Kazajstán
Zhangaözen *ver* Zhangaozca
Zhangaqazaly *ver* Novokazalinsk
438 L14 **Zhangaqazali** Kaz. Zhangaqazaly. Qyzylorda,
Zhangaqorghan *ver* Zhanakorgán
487 O2 **Zhangbei** Hebei, E China
Zhangdian *ver* Zibo
491 X9 **Zhangguangcai** Ling *cordillera* NE China
439 W10 **Zhangiztobe** Semey, E Kazajstán
479 W11 **Zhangjiachuan** Gansu, N China
486 L10 **Zhangjiajie** *var.* Dayong. Hunan, S China
487 O2 **Zhangjiakou** *var.* Changkiakow, Zhang-chia-k'ou, Kalgan; *ant.* Wanchuan. Hebei, E China
487 Q13 **Zhangping** Fujian, SE China
487 Q13 **Zhangpu** Fujian, SE China
491 U11 **Zhangwu** Liaoning, NE China
479 S8 **Zhangye** Gansu, N China
487 Q13 **Zhangzhou** Fujian, SE China
Zhänibek *ver* Dzhanybek
486 L16 **Zhanjiang** *var.* Chanchiang, Chan-chiang, *Cant.* Tsamkong, Fr. Fort-Bayard. Guangdong, S China
Zhansügirov *ver* Dzhansugurov
491 V8 **Zhaodong** Heilongjiang, NE China
Zhaoge *ver* Qixian
486 H11 **Zhaojue** Sichuan, C China
487 N14 **Zhaoqing** Guangdong, S China
478 H5 **Zhaosu** *var.* Mongolküre. Xinjiang Uygur Zizhiqu, NO China
486 H11 **Zhaotong** Yunnan, SO China
491 V9 **Zhaoyuan** Heilongjiang, NE China
491 V9 **Zhaozhou** Heilongjiang, NE China
439 X13 **Zharbulak** Semey, E Kazajstán
478 J15 **Zhari Namco** *lago* O China
438 I12 **Zharkamys** Kaz. Zharqamys. Aktyubinsk, O Kazajstán
439 W15 **Zharkent** *ant.* Panfilov. Taldykorgan, SE Kazajstán
382 H17 **Zharkovskiy** Tverskaya Oblast', O Federación Rusa
439 W11 **Zharma** Semey, E Kazajstán
438 F14 **Zharmysh** Mangistau, SO Kazajstán
Zharqamys *ver* Zharkamys
370 L13 **Zhary** *Rus.* Zhary. Vitsyebskaya Voblasts', N Bielorrusia
Zhaslyk *ver* Jasliq
379 R12 **Zhatay** Respublika Saja (Yakutiya), NE Federación Rusa
478 J14 **Zhaxi** *lago* O China
Zhayylma *ver* Zhailma
Zhdanov *ver* Beylāqan, Azerbaijan
Zhdanov *ver* Mariupol', Ucrania
Zhe/Zhejiang Sheng *ver* Zhejiang
487 R10 **Zhejiang** *var.* Che-chiang, Chekiang, Zhe, Zhejiang Sheng. provincia SE China
439 S7 **Zhelezinka** Pavlodar,

479 V12 **Zhugqu** Gansu, C China
487 N15 **Zhuhai** Guangdong, S China
Zhuizishan *ver* Weichang
Zhuji *ver* Shangqiu
390 I5 **Zhukovka** Bryanskaya Oblast', O Federación Rusa
487 O3 **Zhuozhou** *ant.* Zhuo Xian.Hebei, E China
490 L14 **Zhuozi Shan** *monte* N China
Zhuravichi *ver* Zhuravichy
371 O17 **Zhuravichy** *Rus.* Zhuravichi. Homyel'skaya Voblasts', SE Bielorrusia
439 Q8 **Zhuravlevka** Akmola, N Kazajstán
367 Q4 **Zhurivka** Kyyivs'ka Oblast', N Ucrania
438 J11 **Zhuryn** Aktyubinsk, O Kazajstán
439 T15 **Zhusandala** *estepa* SE Kazajstán
486 L8 **Zhushan** Hubei, C China
487 N11 **Zhuzhou** Hunan, S China
366 I6 **Zhydachiv** *Pol.* Zydaczów, *Rus.* Zhidachov. L'vivs'ka Oblast', NO Ucrania
Zhympíty *ver* Dzhambeyty
371 K19 **Zhytkavichy** *Rus.* Zhitkovichi. Homyel'skaya Voblasts', SE Bielorrusia
366 M4 **Zhytomyrs'ka Oblast'** *var.* Zhytomyr, *Rus.* Zhitomirskaya Oblast'. provincia N Ucrania
486 M11 **Zi Shui** *río* C China
463 U15 **Zia** *aeropuerto internacional* (Dacca) Dhaka, C Bangladesh
347 J20 **Žiar nad Hronom** *var.* Sväty Kríž nad Hronom, *Alem.* Heiligenkreuz, Hung. Garamszentkereszt. Stredné Slovensko, O Eslovaquia
487 Q4 **Zibo** *var.* Zhangdian. Shandong, E China
486 L4 **Zichang** *ant.* Wayaobu. Shaanxi, C China
Zichenau *ver* Ciechanów
347 G15 **Zièbice** *Alem.* Münsterberg in Schlesien. Waíbrzych, SO Polonia
Ziebingen *ver* Cybinka
Ziegenhais *ver* Giuchoiazy
346 E12 **Zielona Góra** *Alem.* Grünberg, Grünberg in Schlesien, Grüneberg. Zielona Góra, O Polonia
346 E12 **Zielona Góra** *of.* Województwo Zielonogórskie. provincia O Polonia
Zielonogórskie, Województwo *ver Zielona Góra*
311 F14 **Zierikzee** Zelanda, SO Países Bajos
486 I10 **Zigong** *var.* Tzekung. Sichuan, C China
258 G12 **Ziguinchor** SO Senegal
147 N16 **Zihuatanejo** Guerrero, S México
Zilah *ver* Zalău
391 W7 **Zilair** Respublika Bashkortostan, O Federación Rusa
414 L12 **Zile** Tokat, N Turquía
347 J18 **Žilina** *Alem.* Sillein, Hung. Zsolna. Stredné Slovensko, NO Eslovaquia
255 Q9 **Zillah** *var.* Zallah. C Libia
Zillenmarkt *ver* Zalău
343 N7 **Ziller** *río* O Austria
Zillertaler Alpen *ver* Alpes Aurinos
370 K10 **Zilupe** *Alem.* Rosenhof. Ludza, E Letonia
379 N16 **Zima** Irkutskaya Oblast', S Federación Rusa
147 O13 **Zimapán** Hidalgo, C México
279 I16 **Zimba** Southern, S Zambia
279 J17 **Zimbabwe** *of.* República de Zimbabwe; *ant.* Rhodesia del Sur. república S África
366 H10 **Zimbor** Hung. Magyarzsombor. Sălaj, NO Rumanía
Zimmerbude *ver* Svetlyy
366 J15 **Zimnicea** Teleorman, S Rumanía
354 L9 **Zimnitsa** Burgaska Oblast, E Bulgaria
391 N12 **Zimovniki** Rostovskaya Oblast', SO Federación Rusa
Zindaján *ver* Zendeh Jan
259 V12 **Zinder** Zinder, S Níger
259 W11 **Zinder** departamento S Níger
259 P12 **Ziniaré** C Burkina Faso
Zinjan *ver* Zanján
427 P16 **Zinjibár** SO Yemen
367 T4 **Zin'kiv** *var.* Zen'kov. Poltavs'ka Oblast', NE Ucrania
Zinov'yevsk *ver* Kirovohrad
Zintenhof *ver* Sindi
115 N10 **Zion** Illinois, N EEUU
174 F10 **Zipaquirá** Cundinamarca, C Colombia
Zipser Neudorf *ver* Spišská Nová Ves
347 H23 **Zirc** Veszprém, O Hungría
351 D14 **Žirje** It. Zuri. *isla* S Croacia
Zirknitz *ver* Cerknica
342 M7 **Zirl** Tirol, O Austria
319 K20 **Zirndorf** Baviera, SE Alemania
343 Y3 **Zistersdorf** Austria Inferior, NE Austria
147 O14 **Zitácuaro** Michoacán de Ocampo, SO México
319 Q16 **Zittau** Sajonia, E Alemania
350 I12 **Živinice** E Bosnia-Herzegovina
Ziwa Magharibi *ver* Kagera
275 J14 **Ziway Háyk'** *lago* C Etiopía
487 N12 **Zixing** Hunan, S China
391 W7 **Ziyanchurino** Orenburgskaya Oblast', O Federación Rusa
486 K8 **Ziyang** Shaanxi, C China
347 I20 **Zlaté Moravce** Hung. Aranyosmarót. Západné Slovensko, SO Eslovaquia
354 L9 **Zlati Voyvoda** Burgaska Oblast, E Bulgaria
350 K13 **Zlatibor** *cordillera* O Yugoslavia
366 G11 **Zlatna** *Alem.* Kleinschlatten, Hung. Zalatna; prev. *Alem.* Goldmarkt. Alba, C Rumanía
354 I8 **Zlatna Panega** Loveshka Oblast, NO Bulgaria
354 N8 **Zlatni Pyasûtsi** Varnenska Oblast, NE Bulgaria
378 G14 **Zlatoust** Chelyabinskaya Oblast', C Federación Rusa
347 M19 **Zlatý Stôl** *Alem.* Goldener Tisch, Hung. Aranyosasztal. *monte* C Eslovaquia
351 P18 **Zletovo** NE Macedonia
347 H18 **Zlín** *ant.* Gottwaldov. Jižní Morava, SE República Checa
255 O7 **Zlīţan** O Libia
346 F9 **Zlocieniec** *Alem.* Falkenburg in Pommern. Koszalin, NO Polonia
346 J13 **Zloczew** Sieradz, S Polonia
Zloczów *ver* Zolochiv
347 F14 **Zlotoryja** *Alem.* Goldberg. Legnica, O Polonia
346 G9 **Zlotów** Piia, NO Polonia
378 J16 **Zmeinogorsk** Altayskiy Kray, S Federación Rusa
346 G13 **Żmigród** *Alem.* Trachenberg. Wrocław, SO Polonia
390 J6 **Zmiyevka** Orlovskaya Oblast', O Federación Rusa
367 V5 **Zmiyiv** Jarkivs'ka Oblast', E Ucrania
Zna *ver* Tsna
Znaim *ver* Znojmo
390 M7 **Znamenka** Tambovskaya Oblast', O Federación Rusa
Znamenka *ver* Znam"yanka
371 C14 **Znamensk** *Alem.* Wehlau. Kaliningradskaya Oblast', O Federación Rusa
378 I14 **Znamenskoye** Omskaya Oblast', C Federación Rusa
367 R7 **Znam"yanka** *Rus.* Znamenka. Kirovohrads'ka Oblast', C Ucrania
346 H10 **Żnin** Bydgoszcz, O Polonia
347 F19 **Znojmo** *Alem.* Znaim. Jižní Morava, S República Checa
267 N16 **Zobia** Haut-Zaïre, N República Democrática del Congo
279 N15 **Zóbuè** Tete, NO Mozambique
310 G12 **Zoetermeer** Holanda Septentrional, O Países Bajos
342 E7 **Zofingen** Aargau, N Suiza
479 R15 **Zogang** *var.* Wangda. Xizang Zizhiqu, O China
334 E7 **Zogno** Lombardía, N Italia
430 M10 **Zohreh, Rúd-e** *río* SO Irán
486 H7 **Zoigê** Sichuan, C China
Zóikiew *ver* Zhovkva
342 D8 **Zollikofen** Berna, O Suiza
Zolochev *ver* Zolochiv
367 U4 **Zolochiv** *Rus.* Zolochev. Jarkivs'ka Oblast', E Ucrania
366 J5 **Zolochiv** *Pol.* Złoczów, *Rus.* Zolochev. L'vivs'ka Oblast', O Ucrania
367 X7 **Zolote** *Rus.* Zolotoye. Luhans'ka Oblast', E Ucrania
367 Q6 **Zolotonosha** Cherkas'ka Oblast', C Ucrania
Zolotoye *ver* Zolote
Zólyom *ver* Zvolen
279 N15 **Zomba** Southern, S Malawi
Zombor *ver* Sombor
311 D17 **Zomergem** Flandes Oriental, NO Bélgica
443 P11 **Zomin** *Rus.* Zaamin. Jizzakh Wiloyati, C Uzbekistán
267 I15 **Zongo** Equateur, N República Democrática del Congo
414 G10 **Zonguldak** Zonguldak, NO Turquía
414 H10 **Zonguldak** provincia NO Turquía
311 K17 **Zonhoven** Limburgo, NE Bélgica
430 J2 **Zonúz** Āżarbáyján-e Khávarí, NO Irán
322 F3 **Zonza** Córcega, Francia, C Mar Mediterráneo
Zoppot *ver* Sopot
Zorgho *ver* Zorgo
259 Q13 **Zorgo** *var.* Zorgho. C Burkina Faso
330 K10 **Zorita** Extremadura, O España
443 U14 **Zorkŕl** *Rus.* Ozero Zorkul'. *lago* SE Tayikistán
Zorkul', Ozero *ver* Zorkŕl, *Lago*
178 A8 **Zorritos** Tumbes, N Perú
347 J16 **Żory** *var.* Zory, *Alem.* Sohrau. Katowice, S Polonia
258 K15 **Zorzor** N Liberia
311 E18 **Zottegem** Flandes Oriental, NO Bélgica
259 R15 **Zou** *río* S Benín
266 H6 **Zouar** Borkou-Ennedi-Tibesti, N Chad
258 J6 **Zouérat** *var.* Zouérate, Zouirât. Tiris Zemmour, N Mauritania
Zouérate *ver* Zouérat
Zoug *ver* Zug
Zoułrčt *ver* Zouḍrat
258 M16 **Zoukougbeu** C Costa de Marfil
310 M5 **Zoutkamp** Groninga, NE Países Bajos
311 J18 **Zoutleeuw** Fr. Leau. Brabante flamenco, C Bélgica
350 L9 **Zrenjanin** *ant.* Petrovgrad, Veliki Bečkerek, *Alem.* Grossbetschkerek, Hung. Nagybecskerek. Serbia, N Yugoslavia
350 E10 **Zrinska Gora** *cordillera* C Croacia
Zsablya *ver* Žabalj
319 N16 **Zschopau** *río* E Alemania
Zsebely *ver* Jebel
Zsibó *ver* Jibou
Zsil/Zsily *ver* Jiu
Zsilyvajdevulkán *ver* Vulcan
Zsolna *ver* Žilina
Zsombolya *ver* Jimbolia
Zsupanya *ver* Županja
175 N7 **Zuata** Anzoátegui, NE Venezuela
331 N14 **Zubia** Andalucía, S España
239 P16 **Zubou**, *Monte accidente submarino* E Océano Atlántico
382 I16 **Zubtsov** Tverskaya Oblast', O Federación Rusa
342 M8 **Zuckerhütl** *monte* SO Austria
Zueila *ver* Zawīlah
258 M16 **Zuénoula** C Costa de Marfil
331 S5 **Zuera** Aragón, NE España
427 V13 **Ẓufár** *var.* Dhofar. *región física* SO Omán
342 G8 **Zug** *lago* NO Suiza
342 G8 **Zug** Fr. Zoug. Zug, C Suiza
342 G8 **Zug** Fr. Zoug. cantón C Suiza
415 R9 **Zugdidi** O Georgia
319 K25 **Zugspitze** *monte* S Alemania
311 E15 **Zuid-Beveland** *var.* Beveland Meridional. *isla* SO Países Bajos
Zuider Zee *ver* IJsselmeer
Zuid-Holland *ver* Holanda Meridional
310 N5 **Zuidhorn** Groninga, NE Países Bajos
310 O6 **Zuidlaarder** *lago* NE Países Bajos
310 O6 **Zuidlaren** Drenthe, NE Países Bajos
311 K14 **Zuid-Willemsvaart** *canal* S Países Bajos
310 N8 **Zuidwolde** Drenthe, NE Países Bajos
Zuitaizi *ver* Kang Xian
330 L11 **Zújar** *embalse* O España
330 L11 **Zújar** *río* O España
331 O14 **Zújar** Andalucía, S España
274 J9 **Zula** E Eritrea
174 G6 **Zulia** *of. Estado* Zulia. *estado* NO Venezuela
Zullapara *ver* Sinchaingbyin
Züllichau *ver* Sulechów
331 P3 **Zumárraga** País Vasco, N España
343 W12 **Žumberačka** Gora *var.* Uskočke Planine, Žumberak, *Alem.* Uskokengebirge, Eslvn. Gorjanci; *ant.* Sichelburger Gerbirge. *cordillera* Croacia/Eslovenia
Žumberak *ver* Žumberaàka Gora
566 K7 **Zumberge**, Costa accidente costero Antártida
Zumbo *ver* Vila do Zumbo
107 W10 **Zumbro** *río* Minnesota, N EEUU
107 W10 **Zumbro Falls** Minnesota, N EEUU
107 W10 **Zumbrota** Minnesota, N EEUU
311 H15 **Zundert** Brabante del Norte, S Países Bajos
Zungaria *ver* Dzungaria
259 U14 **Zungeru** Níger, C Nigeria
135 O11 **Zuni** Nuevo México, SO EEUU
135 P11 **Zuni**, Montes *cordillera* Nuevo México, SO EEUU
486 J11 **Zunyi** Guizhou, S China
486 J15 **Zuo Jiang** *río* China/Vietnam
342 J9 **Zuoz** Graubünden, SE Suiza
350 I10 **Županja** Hung. Zsupanya. Vukovar-Srijem, E Croacia
351 M17 **Žur** Serbia, S Yugoslavia
391 T2 **Zura** Udmurtskaya Respublika, NO Federación Rusa
419 V8 **Zurbáḍíyah** E Irak
Zuri *ver* Žirje
342 F7 **Zürich** Esp./Fr. Zurich, It. Zurigo. Zurich, N Suiza
342 G6 **Zürich** Esp./Fr. Zurich. cantón N Suiza
342 G7 **Zürich**, *Lago* de *Alem.* Zürichsee, Zürich. *lago* NE Suiza
Zürichsee *ver* Zürich, *Lago* de
Zurigo *ver* Zürich
451 V1 **Zürkūl** Pash. Sarí Qúl, *Rus.* Ozero Zurkul'. *lago* Afganistán/Tayikistán *ver* también Sarí Qúl
Zurkul', Ozero *ver* Sarí Qúl/Zürkūl
346 K10 **Zuromin** Ciechanów, N Polonia
342 J8 **Zürs** Vorarlberg, O Austria
259 T13 **Zuru** Kebbi, O Nigeria
342 F6 **Zurzach** Aargau, N Suiza
319 J22 **Zusam** *río* S Alemania
310 M11 **Zutphen** Gelderland, E Países Bajos
255 N7 **Zuwárah** NO Libia
Zuwaylah *ver* Zawīlah
383 R14 **Zuyevka** Kirovskaya Oblast', NO Federación Rusa
487 N10 **Zuzhou** Hunan, S China
Zvenigorodka *ver* Zvenyhorodka
367 P6 **Zvenyhorodka** *Rus.* Zvenigorodka. Cherkas'ka Oblast', C Ucrania
379 O15 **Zvezdnyy** Irkutskaya Oblast', C Federación Rusa
279 K18 **Zvishavane** *ant.* Shabani. Matabeleland South, S Zimbabwe
347 J20 **Zvolen** *Alem.* Altsohl, Hung. Zólyom. Stredné Slovensko, C Eslovaquia
350 J12 **Zvornik** E Bosnia-Herzegovina
310 M5 **Zwaagwesteinde** Fris. De Westerein. Frisia, N Países Bajos
310 H10 **Zwanenburg** Holanda Septentrional, C Países Bajos
310 L8 **Zwarte** *lago* N Países Bajos
310 M9 **Zwarte Water** *río* N Países Bajos
310 M8 **Zwartsluis** Overijssel, E Países Bajos
258 L17 **Zwedru** *var.* Tchien. E Liberia
310 O8 **Zweeloo** Drenthe, NE Países Bajos
319 E20 **Zweibrücken** Fr. Deux-Ponts; Lat. Bipontium. Renania-Palatinado, SO Alemania
342 D9 **Zweisimmen** Fribourg, O Suiza
319 M15 **Zwenkau** Sajonia, E Alemania
343 V3 **Zwettl** Wien, NE Austria
343 T3 **Zwettl an der Rodl** Austria Superior, N Austria
311 D18 **Zwevegem** Flandes Occidental, O Bélgica
319 M17 **Zwickau** Sajonia, E Alemania
319 O21 **Zwiesel** Baviera, SE Alemania
310 H13 **Zwijndrecht** Holanda Meridional, SO Países Bajos
319 N16 **Zwikauer** Mulde *río* E Alemania
Zwischenwässern *ver* Medvode
Zwittau *ver* Svitavy
346 N13 **Zwoleú** Radom, SE Polonia
310 M9 **Zwolle** Overijssel, E Países Bajos
90 G6 **Zwolle** Luisiana, S EEUU
346 K12 **Żychlin** Płock, C Polonia
Żydaczów *ver* Zhydachiv
371 L14 **Zyembin** *Rus.* Zembin. Minskaya Voblasts', C Bielorrusia
Zyletu *ver* Jóetsu
346 L12 **Żyrardów** Skierniewice, C Polonia
379 T10 **Zyryanka** Respublika Saja (Yakutiya), NE Federación Rusa
439 Y9 **Zyryanovsk** Vostochnyy Kazajstán, E Kazajstán
347 J17 **Żywiec** *Alem.* Bäckermühle Schulzenmühle. Bielsko-Biała, S Polonia

INDICE DE LA ARGENTINA CUADERNOS 20 A 22

A

235 U13 **A. Alcorta,** *avenida*
235 P10 **A. Jonte,** *avenida*
223 T9 **Abbott**
208 I2 **Abdón Castro Tolay**
208 I1 **Abra Pampa**
227 P21 **Abrigos,** *bahía de los*
236 M4 **Acceso Norte**
227 P20 **Aceite,** *bahía del*
219 Hh15 **Aconcagua,** *cerro*
206 G8 **Aconcagua,** *cerro*
222 F6 **Aconcagua,** *cerro*
224 I6 **Aconcagua,** *cerro*
217 S12 **Acuña**
208 I10 **Adolfo E. Carranza**
223 R13 **Adolfo González Chávez**
236 J3 **Aer. Int. de Don Torcuato**
236 H10 **Aeródromo de Morón**
237 P6 **Aeroparque Jorge Newbery**
234 F14 **Aeropuerto Internacional de Ezeiza**
236 L17 **Aeropuerto Internacional de Ezeiza**
227 F18 **Agassiz,** *cerro*
206 F15 **Agazzis,** *cerro*
222 H6 **Agrelo**
222 G10 **Agua Botada**
208 I8 **Agua de las Palomas**
222 L3 **Agua de Ramón**
222 H10 **Agua Escondida**
222 K6 **Agua Hedionda,** *cerro*
222 G9 **Agua Nueva**
226 M5 **Aguada Cecilio**
226 K5 **Aguada de Guerra**
222 G15 **Aguada del Carrizo**
227 L15 **Aguada Grance,** *estancia*
227 K19 **Aguada Grande,** *estancia*
226 J4 **Aguada Guzmán**
226 I7 **Aguada Troncoso**
217 U10 **Aguapey,** *río*
217 P12 **Aguará Grande**
208 L1 **Aguaray**
208 K2 **Aguas Blancas**
223 V12 **Aguas Verdes**
227 O21 **Aguila,** *canal*
208 I3 **Aguila,** *sierra del*
208 I2 **Aguilar,** *cerro*
208 I8 **Aguilares**
234 E14 **Aguirre,** *arroyo*
227 N25 **Aguirre,** *bahía*
208 L6 **Ahí Veremos**
208 H10 **Aimogasta**
223 P10 **Alagón**
223 O11 **Alamos**
217 W9 **Alba Posse**
223 P10 **Albariño**
223 P10 **Albariño**
227 P20 **Alberdi,** *cerro*
235 O13 **Alberdi J. B.,** *avenida*
222 K11 **Albergue Escolar de Jagüel del Monte**
223 R9 **Alberti**
222 M6 **Alcira**
217 O16 **Alcorta**
226 I11 **Aldea Apelej**
226 H9 **Aldea Escolar**
217 R14 **Aldea San Gregorio**
217 Q11 **Alejandra**
223 N6 **Alejandro Roca**
223 O7 **Alejo Ledesma**
208 J5 **Alemania**
223 O14 **Alférez San Martín**
223 O14 **Algarrobo**
222 J11 **Algarrobo del Aguila**
223 N16 **Algarrobo,** *salina del*
223 O5 **Alicia**
226 H5 **Alicurá,** *embalse*
228 H5 **Alicurá,** *embalse*
222 F17 **Alicurá,** *embalse de*
208 J9 **Alijilán**
226 K3 **Allen**
222 M5 **Almafuerte**
234 H14 **Almirante Brown**
235 X12 **Almirante Brown,** *avenida*
235 S14 **Almirante Guillermo Brown,** *parque*
222 M6 **Alpa Corral**
223 N12 **Alpachiri**
208 H9 **Alpasinche**
223 P11 **Alsina,** *laguna*
222 M4 **Alta Gracia**
223 T9 **Altamirano**
227 L18 **Altiplano Barreras Blancas**
223 O5 **Alto Alegre**
222 K7 **Alto Blanco**
222 J7 **Alto Conzampa**
217 N1 **Alto de la Sierra**
222 L2 **Alto de los Quebrachos**
222 I5 **Alto del Cuero**
208 F10 **Alto del Descubrimiento,** *cerro*
222 L4 **Alto Grande**
222 J7 **Alto Pencoso**
226 H12 **Alto Río Mayo**
226 I11 **Alto Río Senguer**
222 H6 **Alto Verde**
226 I5 **Alto,** *cerro*
222 E15 **Aluminé**
222 E14 **Aluminé,** *lago*
235 Q7 **Alvarez Thomas,** *avenida*
217 U11 **Alvear**
223 R13 **Alzaga**
208 I7 **Amaichá del Valle**
208 M8 **Amamá**
208 G10 **Ambargasta,** *salinas de*
206 H7 **Ambargasta,** *salinas de*
208 K10 **Ambargasta,** *salinas de*
222 M1 **Ambargasta,** *salinas de*
225 P2 **Ambargasta,** *salinas de*
222 N1 **Ambargasta,** *sierra de*
225 P3 **Ambargasta,** *sierra de*
208 H10 **Ambato,** *sierra de*
208 H10 **Aminga**
223 O5 **Ana Zumarán**
217 Q17 **Anahí**
208 J10 **Ancasti**
222 L10 **Anchorena**
222 F12 **Andacollo**
208 H8 **Andalgalá**
Andes, Cordillera de ver Cordillera de los Andes
229 L8 **Anegada,** *bahía*
206 I11 **Anegada,** *bahía*
223 O16 **Anegada,** *bahía*
225 R16 **Anegada,** *bahía*
222 H14 **Anelo**
208 I6 **Angastaco**
217 N14 **Angélica**
223 N11 **Anguil**
208 G10 **Angulo**
208 J10 **Anquincila**
208 K4 **Anta**
208 D14 **Antarillo,** *cerro*
207 X16 **Antártica,** *península*
207 Y16 **Antártida Argentina**
206 L16 **Antártida Argentina**
208 K6 **Antilla**
208 G10 **Antinaco**
208 G6 **Antofagasta de la Sierra**
208 G6 **Antofagasta,** *laguna*
206 G6 **Antofalla,** *salar*
208 G6 **Antofalla,** *salar*
208 F5 **Antofalla,** *volcán*
227 M15 **Antonio de Biedma**
208 L2 **Antonio Quijarro**
223 N14 **Anzoátegui**
208 M9 **Añatuya**
217 U9 **Apipé**
206 K6 **Apipé,** *isla*
217 U8 **Apipé,** *isla*
208 L4 **Apolinario Saravia**
217 V9 **Apóstoles**
223 N12 **Apuyaco**
208 G4 **Aracar,** *cerro*
226 I9 **Araneda,** *cerro*
217 P15 **Aranguren**
208 K7 **Aráoz**
222 M2 **Arbol Blanco**
223 P11 **Arboledas**
208 K7 **Arenales**
206 G16 **Arenas,** *punta*
227 L23 **Arenas,** *punta*
223 P9 **Arenaza**
217 O16 **Arequito**
226 J13 **Argentina,** *estancia*
217 N11 **Argentina,** *loc.*
217 Q15 **Argentino,** *lago*
206 G15 **Argentino,** *lago*
229 G18 **Argentino,** *lago*
227 G18 **Argentino,** *lago*
223 O14 **Argerich**
223 O7 **Arias**
226 M11 **Aristizábal,** *cabo*
217 W8 **Aristóbulo del Valle**
208 G5 **Arita,** *cerro*
208 D13 **Arizaro,** *salar de*
206 G6 **Arizaro,** *salar de*
208 G4 **Arizaro,** *salar de*
222 L10 **Arizona**
235 R15 **Armada Argentina**
217 N15 **Armstrong**
217 O15 **Arocena**
208 K9 **Arraga**
223 R8 **Arrecifes**
222 H14 **Arroyito**
223 O4 **Arroyito**
217 R14 **Arroyo Barú**
217 Q10 **Arroyo Ceibal**
234 F13 **Arroyo de la Ortega**
226 M6 **Arroyo de la Ventana**
234 D16 **Arroyo del Gato**
223 Q7 **Arroyo del Medio**
222 G10 **Arroyo Hondo,** *cerro*
222 G8 **Arroyo Hondo,** *estancia*
226 M6 **Arroyo Los Berros**
226 L8 **Arroyo Perdido**
217 R11 **Arroyo Seco,** Corrientes
217 P16 **Arroyo Seco,** Santa Fe
217 N12 **Arrufó**
217 N16 **Arteaga**
234 M16 **Arturo Seguí**
222 M3 **Ascochinga**
222 G5 **Aspero,** *cerro*
208 G13 **Astica**
226 L12 **Astra**
223 P10 **Asturias**
217 T5 **Asunción,** *cap. de Paraguay*
208 J8 **Atahona**
217 O13 **Ataliva**
223 N12 **Atcreucó**
207 Y14 **Atlántico,** *océano*
207 M7 **Atlántico,** *océano*
228 N12 **Atlántico,** *océano*
229 M17 **Atlántico,** *océano*
206 G9 **Atuel,** *río*
222 H13 **Auca Mahuida**
222 H13 **Auca Mahuida,** *cerro*
222 H13 **Auca Mahuida,** *sierra de*
217 O13 **Aurelia Norte**
223 O6 **Ausonia**
217 R11 **Avalos,** *arroyo*
217 Q10 **Avellaneda**
235 P7 **Avenida de los Constituyentes**
235 Q8 **Avenida de los Incas**
235 T7 **Avenida del Libertador**
235 R5 **Avenida del Libertador**
217 M10 **Averías**
217 P7 **Aviá Terai**
208 L9 **Ayunca,** *arroyo*
217 V9 **Azara**
223 S12 **Azucena**
208 F5 **Azufre,** *volcán*
223 R11 **Azul**

B

235 W11 **B. de Irigoyen**
222 L9 **Bagual**
223 O14 **Bahía Blanca**
225 R14 **Bahía Blanca**
228 N4 **Bahía Blanca**
226 M11 **Bahía Bustamante**
206 G16 **Bahía Grande**
227 M16 **Bahía Laura**
223 O17 **Bahía San Blas**
217 S11 **Baibiene**
222 G16 **Bajada Colorada**
222 G14 **Bajada del Agrio**
222 J6 **Bajada del Perro**
227 I14 **Bajo Caracoles**
227 M12 **Bajo de la Tierra Colorada**
226 O9 **Bajo de los Huesos**
222 L11 **Bajo del Carbón**
208 H12 **Bajo del Gallo**
226 N7 **Bajo del Gualicho**
208 L6 **Bajo Grande**
208 K5 **Bajo Grande**
208 Oo12 **Bajo Grande**
227 K15 **Bajo Grande,** *estancia*
208 I14 **Bajo Hondo**
223 P14 **Bajo Hondo**
208 F10 **Bajo Jagüé**
208 I7 **Balasto,** *punta de*
223 T13 **Balcarce**
208 I9 **Balcosna**
222 J7 **Balde**
222 K4 **Baldecito**
223 O5 **Ballesteros**
223 O3 **Balnearia**
226 Q6 **Balneario El Cóndor**
223 S14 **Balneario Los Angeles**
223 Q14 **Balneario Oriente**
223 P15 **Balneario San Antonio**
223 S14 **Balneario San Cayetano**
223 P9 **Balsa**
223 P15 **Balsa,** *bahía*
234 D7 **Bancalari**
217 S7 **Banco Payaguá**
208 J7 **Banda del Río Salí**
217 N10 **Bandera**
226 J7 **Bandera,** *cerro*
227 G19 **Bandera,** *punta*
223 N9 **Banderaló**
222 H14 **Banderita,** *planicie*
234 H13 **Banfield**
223 N7 **Bañado del Río Saladillo**
223 S7 **Baradero**
226 K2 **Barda del Medio**
222 G10 **Bardos Blancos**
227 H16 **Barranca Blanca,** *estancia*
222 G12 **Barrancas**
217 R12 **Barrancas,** *arroyo*
222 F11 **Barrancas,** *río*
217 R8 **Barranqueras**
208 E14 **Barreal**
234 G8 **Bartolomé Mitre**
217 Q9 **Basail**
217 R15 **Basavilbaso**
223 U13 **Batán**
222 K8 **Batavia**
223 Q9 **Bayauca**
222 F13 **Bayo,** *cerro*
226 H11 **Bayo,** *cerro*
208 H10 **Bazán**
206 H16 **Beagle,** *canal de*
222 J7 **Beazley**
222 J7 **Bebedero,** *salina del*
234 F7 **Beccar**
208 H8 **Belén**
226 P6 **Belén**
223 T8 **Belén de Escobar**
234 B5 **Belén de Escobar**
208 H8 **Belén,** *río*
235 U10 **Belgrano,** *avenida*
235 Qq8 **Belgrano,** *cabo*
206 I16 **Belgrano,** *cabo*
227 N21 **Belgrano,** *cabo*
227 H15 **Belgrano,** *lago*
223 O6 **Bell Ville**
234 C9 **Bella Vista**
222 K5 **Bella Vista,** San Luis
227 K17 **Bella Vista,** Santa Cruz
227 I21 **Bella Vista,** Santa Cruz
217 R10 **Bella Vista,** Corrientes
208 I12 **Bella Vista,** San Juan
208 J7 **Bella Vista,** Tucumán
223 P10 **Bellocq**
234 C6 **Benavídez**
223 N6 **Bengolea**
223 R9 **Benítez**
223 R13 **Benito Juárez**
223 T9 **Berazategui**
234 K13 **Berazategui**
217 S14 **Berduc**
223 U9 **Berisso**
208 G14 **Bermejo**
208 L4 **Bermejo,** *arroyo*
223 P14 **Bermejo,** *isla*
222 J5 **Bermejo,** *pampa del*
222 Dd9 **Bermejo,** *río*
206 G8 **Bermejo,** *río*
208 F12 **Bermejo,** *río*
208 L3 **Bermejo,** *río*
234 J12 **Bernal**
217 Y7 **Bernardo de Irigoyen**
223 N9 **Bernardo Larroudé**
223 N13 **Bernasconi**
223 N14 **Berraondo**
222 M5 **Berrotarán**
208 K7 **Betbeder,** *pozo*
217 O16 **Bigand**
223 Q11 **Blanca Grande**
208 M10 **Blanca Pozo**
208 Kk9 **Blanca,** *bahía*
208 Kk8 **Blanca,** *bahía*
206 I11 **Blanca,** *bahía*
223 O14 **Blanca,** *bahía*
225 R15 **Blanca,** *bahía*
224 I15 **Blanca,** *laguna*
226 I10 **Blanca,** *laguna*
217 Q8 **Blanca,** *laguna,* Chaco
217 S5 **Blanca,** *laguna,* Formosa
229 N14 **Blanco,** *cabo*
227 N14 **Blanco,** *cabo*
227 M15 **Blanco,** *cerro*
226 H12 **Blanco,** *lago*
208 E11 **Blanco,** *río*
227 H15 **Blanco,** *río*
223 R10 **Blas Durañona**
208 F10 **Boca de la Quebrada**
223 O10 **Bocayuva**
235 U11 **Boedo,** *av.*
222 M10 **Boeuf**
217 N4 **Bolsa de Palomo**
208 F9 **Bonete Chico,** *cerro*
206 G7 **Bonete Grande,** *cerro*
217 T12 **Bonpland,** Corrientes
217 V8 **Bonpland,** Misiones
227 O19 **Borbón,** *isla de*
223 O13 **Bordenave**
223 T13 **Bosch**
234 K14 **Bosques**
226 G10 **Botella Oeste,** *cerro*
234 E8 **Boulogne Sur Mer**
217 N15 **Bouquet**
227 P21 **Bourgainville,** *isla*
217 Q14 **Bovril**
222 I9 **Bowen**
235 R10 **Boyacá,** *avenida*
223 R9 **Bragado**
235 X12 **Brandsen**
208 F9 **Brava,** *laguna*
208 L2 **Bravo,** *pozo*
227 G18 **Brazo Norte**
227 G17 **Brazo Norte Oriental**
227 F19 **Brazo Rico**
208 L9 **Brea Pozo**
208 E11 **Brea,** cordillera de la
226 J11 **Buen Puesto**
207 V8 **Buenos Aires**
223 T8 **Buenos Aires**
234 I10 **Buenos Aires**
235 V13 **Buenos Aires,** *est. terminal*
226 H6 **Buenos Aires chico,** Río Negro
223 R11 **Buenos Aires,** C. Autónoma de
225 V9 **Buenos Aires,** C. Autónoma de
225 Ii6 **Buenos Aires,** Ciudad de
225 O15 **Buenos Aires,** *lago*
206 F14 **Buenos Aires,** *lago*
226 H13 **Buenos Aires,** *lago*
228 H13 **Buenos Aires,** *lago*
227 H14 **Buenos Aires,** *meseta del lago*
226 O7 **Buenos Aires,** *punta*
237 T12 **Buenos Aires-La Plata,** *autopista*
222 M6 **Bulnes**
234 A6 **Burgueño,** *arroyo*
208 K7 **Burruyacú**
234 H14 **Burzaco**
234 Qq13 **Bustamante,** *punta*
206 G15 **Bustamante,** *punta*
227 K20 **Bustamante,** *punta*
222 G12 **Buta Ranquil**

C

226 H8 **Cabaña Arroyo Pescado**
227 I14 **Cabaña La Ascención**
223 P14 **Cabildo**
235 R6 **Cabildo,** *avenida*
206 G17 **Cabo de Hornos**
223 S11 **Cacharí**
222 G6 **Cacheuta**
208 I5 **Cachi**
208 I4 **Cachi,** *sierra*
217 P13 **Cacique Arlacaiquín**
208 I6 **Cafayate**
217 N16 **Cafferata**
208 K3 **Caimancito**
208 G6 **Calalaste,** *cordillera de*
217 P11 **Calchaquí**
223 O4 **Calchín**
226 L12 **Caleta Córdova**
222 M10 **Caleufú**
226 J8 **Calfuquir,** *cerro*
226 J12 **Calhué Huapí,** *lago*
208 K3 **Calilegua**
208 E13 **Calingasta**
235 V9 **Callao,** *avenida*
208 J5 **Calvimonte**
226 N11 **Camarones**
226 N11 **Camarones,** *bahía*
206 H13 **Camarones,** *bahía*
227 H20 **Camasú Aiké,** *estancia*
223 U13 **Camet**
236 L11 **Camino de Cintura**
237 N14 **Camino de Cintura**
236 G6 **Camino del Buen Ayre**
223 T8 **Campana**
222 F10 **Campanario,** *cerro*
208 G9 **Campanas**
217 P5 **Campo Alegre**
208 H8 **Campo Arenal**
208 H9 **Campo de Belén**
234 C9 **Campo de Mayo**
208 L1 **Campo Durán**
208 M7 **Campo Gallo**
217 W8 **Campo Grande**
217 P7 **Campo Largo**
208 J4 **Campo Quijano**
223 R7 **Campos Salles**
208 J4 **Camposanto**
226 N4 **Canal Pomona-San Antonio Oeste**
226 N9 **Canal Principal Sur**
222 J9 **Canalejas**
223 O7 **Canals**
217 V8 **Candelaria**
222 K5 **Candelaria**
234 F16 **Canning**
223 O16 **Cantera Villalonga**
217 O15 **Cañada de Gómez**
223 N3 **Cañada de Luque**
227 K16 **Cañada del Río Seco**
226 J11 **Cañada Grande,** *sierra*

217 P17 **Cañada Rica**
217 O14 **Cañada Rosquin**
223 O8 **Cañada Seca**
226 H12 **Cañadón Alto**
227 J18 **Cañadón Grande,** *estancia*
206 G13 **Cañadón Grande,** *sierra*
226 L13 **Cañadón Seco**
226 I12 **Cañadón Tacho**
223 T9 **Cañuelas**
223 S8 **Capilla del Señor**
208 H8 **Capillitas**
217 W8 **Capioví**
217 N3 **Capitán J. Page**
223 S8 **Capitán Sarmiento**
217 Q7 **Capitán Solari**
217 O12 **Capivara**
206 G5 **Capricornio,** *trópico de*
206 F5, 6 **Capricornio,** *trópico de*
235 S12 **Carabobo,** *avenida*
217 O16 **Carcarañá**
223 O17 **Cardenal Cagliero**
223 P14 **Cardiel,** *lago*
206 G14 **Cardiel,** *lago*
229 I16 **Cardiel,** *lago*
227 H17 **Cardiel,** *lago*
223 O12 **Carhué**
223 V12 **Cariló**
223 Q10 **Carlos Casares**
223 P9 **Carlos Salas**
223 O9 **Carlos Tejedor**
223 R8 **Carmen de Areco**
223 N17 **Carmen de Patagones**
227 L24 **Carmen,** *estancia*
208 F14 **Carpintería**
226 H9 **Carrenleufú**
226 H6 **Carrera,** *cerro*
223 O5 **Carrilobo**
208 J11 **Casa de Piedra**
222 J10 **Casa de Piedra**
222 J13 **Casa de Piedra**
227 I14 **Casa de Piedra,** *estancia*
223 T11 **Casalins**
208 M10 **Casares**
223 O11 **Casbas**
217 R15 **Caseros**
234 E10 **Caseros**
235 V12 **Caseros,** *avenida*
217 O16 **Casilda**
208 L8 **Caspi Corral**
208 E13 **Castaño Nuevo**
208 E13 **Castaño Viejo**
208 L7 **Castaño,** *pozo del*
234 D11 **Castelar**
223 U11 **Castelli**
223 R8 **Castilla**
223 Nn13 **Castillo,** *pampa del*
228 K12 **Castillo,** *pampa del*
208 I12 **Castro Barros**
207 T5 **Catamarca**
222 L1 **Catamarca,** *prov.lim.*
224 I15 **Catán Lil,** *sierra de*
226 K2 **Catriel**
223 N11 **Catriló**
208 H3 **Catúa**
208 F14 **Caucete**
208 H3 **Caucharí**
208 H3 **Caucharí,** salar de
223 P7 **Cavanagh**
222 E13 **Caviahué**
217 P13 **Cayastá**
217 P13 **Cayastacito**
217 U9 **Caza Pava**
223 S10 **Cazón**
227 J18 **Cdte. Luis Piedrabuena**
226 N5 **Cecilio,** *aguada*
208 K5 **Ceibalito**
217 R16 **Ceibas**
222 I14 **Centenario**
235 U13 **Centenera,** *avenida*
235 Q15 **Centro Cívico**
223 N11 **Cereales**
217 N11 **Ceres**
208 J4 **Cerrillos**
217 R10 **Cerrito**
227 K17 **Cerro Bombero,** *estancia*
226 J9 **Cerro Cóndor**
227 I19 **Cerro Cuadrado,** *estancia*
222 K11 **Cerro Currumahuida**
227 H15 **Cerro Guanaco,** *estancia*
226 I9 **Cerro Montgomery**
226 K5 **Cerros Colorados**
226 K13 **Cerros Colorados,** *embalse*
206 G11 **Cerros Colorados,** *embalse*
224 K14 **Cerros Colorados,** *embalse*
217 O16 **Chabás**
223 R8 **Chacabuco**
222 F12 **Chacay Melehué**
226 K8 **Chacays,** *sierra de los*
222 L12 **Chacharramendi**
222 F15 **Chachil,** *cerro*
207 V5 **Chaco**
207 Ee7 **Chaco Austral**
206 J6 **Chaco Austral**
206 D6 **Chaco Central**
206 I5 **Chaco Central**
234 A16 **Chacón,** *arroyo*
208 L3 **Chaguarai**
217 S13 **Chajarí**
222 K7 **Chalanta**
222 H14 **Challacó**
222 M9 **Chamaicó,** La Pampa
208 I12 **Chamical**
222 L4 **Champaquí,** *cerro*
208 I12 **Chañar**
217 N16 **Chañar Ladeado**
208 K5 **Chañar Muyo**
217 Q8 **Charadai**
217 O8 **Charata**
222 M3 **Charbonier**
227 H19 **Charles Fuhr**
223 N6 **Charras**
208 F8 **Chaschuil**
208 F8 **Chaschuil,** valle de
223 U10 **Chascomús**
223 T10 **Chascomús,** *laguna de*
223 O13 **Chasicó**
217 N17 **Chateaubriand**
226 G8 **Chato,** *cerro*
217 S10 **Chavarría**
223 N6 **Chazón**
226 M3 **Chelforó**
226 I6 **Chenqueniyeu**
227 L24 **Chepelmut,** *lago*
208 H13 **Chepes**
226 L3 **Chichinale**
235 U12 **Chiclana,** *avenida*
206 G13 **Chico,** *río*
208 J8 **Chico,** *río*
208 J8 **Chico,** *río*
222 F10 **Chico,** *río*
226 I6 **Chico,** *río*
226 I7 **Chico,** *río*
226 M10 **Chico,** *río*
226 L12 **Chico,** *río*
228 L10 **Chico,** *río*
227 I16 **Chico,** *río*
227 J18 **Chico,** *río*
208 J5 **Chicoana**
208 L10 **Chilca Juliana**
208 K6 **Chilcas**
222 D13 **Chile**
226 F12 **Chile,** *país lím.*
208 G10 **Chilecito**
222 G8 **Chilecito,** Mendoza
222 D11 **Chillán,** Chile
223 R12 **Chillar**
226 M3 **Chimpay**
227 J21 **Chinnen Aiké**
226 K7 **Chipchihuau,** *cerro*
222 G5 **Chiquero,** *cerro*
223 U10 **Chis-Chis,** *laguna*
217 N16 **Chispas**
223 R9 **Chivilcoy**
208 I1 **Chocoite**
226 N3 **Choele Choel**
223 O14 **Choiqué**
223 Qq7 **Choiseul,** seno
227 P20 **Choiseul,** seno
226 H8 **Cholilo,** *lago*
222 L4 **Choncaní**
208 K5 **Chorroarín**
235 Q9 **Chorroarín,** *avenida*
208 J7 **Chorromoro**
222 F12 **Chos Malal**
208 K9 **Choya**
217 N17 **Christophersen**
207 S11 **Chubut**
226 K8 **Chubut**
226 M14 **Chubut,** *río*
226 H7 **Chubut,** *río*
226 J8 **Chubut,** *río*
228 J9 **Chubut,** *río*
208 I9 **Chuchucaruana**
208 H13 **Chucuma**
208 I10 **Chumbicha**
222 M2 **Chuña**
208 L6 **Churqui**
222 F13 **Churriaca**
208 I1 **Cienaguilla**
208 F13 **Cienaguita**
226 K2 **Cinco Saltos**
223 O5 **Cintra**
226 K3 **Cipolletti**
207 V7 **Ciudad Autónoma de Buenos Aires**
234 H10 **Ciudad Autónoma de Buenos Aires**
223 R11 **Ciudad de Buenos Aires**
217 W6 **Ciudad del Este,** Paraguay
234 F11 **Ciudadela**
227 H19 **Ciudadela,** *cerro*
223 S13 **Claraz**
223 R14 **Claromecó**
223 R13 **Claudio Molina**
226 I6 **Clemente Onelli**
208 K8 **Clodomira**
217 T5 **Clorinda**
235 T14 **Cnel. Roca,** *avenida*
235 T12 **Cobo,** *avenida*
208 J4 **Cobos**
208 H3 **Cobre,** *sierra del*
208 I3 **Cobres**
222 I10 **Cochicó**
208 I1 **Cochinaca,** *salar de*
223 P14 **Cochrane**
222 F14 **Codihué**
227 H20 **Coig** *(Coile), río*
227 J20 **Coig** *(Coyle), río*
206 G15 **Coig,** *río*
227 I20 **Coig,** *río (brazo sur)*
222 G9 **Coihueco Norte**
222 G9 **Coihueco Norte**
227 J14 **Cojudo Blanco,** *cerro*
208 I6 **Colalao del Valle**
226 L9 **Colan Conhué**
208 E11 **Colangüil,** cordillera de
223 N5 **Colazo**
206 G13 **Colhué Huapi,** *lago*
206 Nn13 **Colhué Huapí,** *lago*
228 K11 **Colhué Huapí,** *lago*
222 F16 **Collón Curá**
217 P10 **Colmena**
217 S15 **Colón**
223 Q7 **Colón**
227 N20 **Colón,** *canal*
217 W9 **Colonia Acaragua**
223 N5 **Colonia Almada**
217 N11 **Colonia Alpina**
217 Q5 **Colonia Alto Alegre**
217 R8 **Colonia Baranda**
223 N10 **Colonia Barón**
223 O15 **Colonia Bella Vista**
222 J10 **Colonia Butaló**
222 I13 **Colonia Chica**
217 S6 **Colonia Dalmacia**
217 P12 **Colonia Dolores**
208 M10 **Colonia Dora**
223 O15 **Colonia El Guanaco**
217 R16 **Colonia El Potrero**
222 I13 **Colonia El Sauzal**
217 R15 **Colonia Elías**
217 Q7 **Colonia Elisa**
217 S15 **Colonia Hughes**
217 P8 **Colonia José Mármol**
226 N4 **Colonia Josefa**
217 S13 **Colonia La Argentina**
217 V9 **Colonia Liebig**
217 N12 **Colonia Mackinlay**
217 R8 **Colonia Mixta**
217 S6 **Colonia Pastoril**
217 Q6 **Colonia Potrero Norte**
223 P4 **Colonia Prosperidad**
223 P3 **Colonia San Pedro**
222 M12 **Colonia Santa María**
223 O9 **Colonia Seré**
217 Q7 **Colonias Unidas**
223 N14 **Colorada Grande,** *laguna*
226 M6 **Colorada o Pailemán,** *sierra*
226 L11 **Colorada,** *laguna*
226 N6 **Colorada,** *punta*
208 J1 **Colorado,** *cerro*
222 I14 **Colorado,** *cerro*
227 J17 **Colorado,** *cerro*
227 I18 **Colorado,** *cerro*
227 K12 **Colorado,** *río*
206 H11 **Colorado,** *río*
222 H12 **Colorado,** *río*
223 N15 **Colorado,** *río*
224 K13 **Colorado,** *río*
225 O14 **Colorado,** *río*
226 L2 **Colorado,** *río*
226 P3 **Colorado,** *río*
228 O2 **Colorado,** *río*
208 F6 **Colorados,** *cerro*
226 K5 **Colorados,** *cerros*
206 G7 **Colorados,** *desagüe de los*
206 Gg12 **Colorados,** *desagüe de los*
208 H11 **Colorados,** *desagüe de los*
208 I9 **Colpes**
226 I5 **Comallo**
222 I8 **Comán,** *monte*
217 Q5 **Comandante Fontana**
222 K6 **Comandante Granville**
222 J7 **Comandante Salas**
226 L5 **Comicó**
226 L5 **Comicó,** *arroyo*
223 M2 **Cominiaga**
223 Nn12 **Comodoro Rivadavia**
226 L13 **Comodoro Rivadavia**
228 L12 **Comodoro Rivadavia**
225 W4 **Complejo Salto Grande**
226 M7 **Cona Niyeu**
222 L5 **Concarán**
208 I10 **Concepción**
222 C12 **Concepción,** Chile
217 V9 **Concepción de la Sierra**
217 O7 **Concepción del Bermejo**
217 R15 **Concepción del Uruguay**
217 S10 **Concepción,** Corrientes
208 I8 **Concepción,** Tucumán
234 K15 **Conchitas,** *arroyo*
227 J19 **Cóndor Cliff,** *estancia*
227 K21 **Cóndor,** *estancia*
223 R7 **Conesa**
235 Q7 **Congreso,** *avenida*
222 M10 **Conhello**
206 F12 **Cónico,** *cerro*
226 H9 **Cónico,** *cerro*
217 R13 **Conscripto Bernardi**
217 O12 **Constanza**
234 I10 **Constitución,** *estación de FF.CC.*
235 W11 **Constitución,** *estación de FF.CC.*
222 M3 **Copacabana**
222 M4 **Copina**
226 I5 **Coquelén**
208 I2 **Coranzulí**
223 O11 **Corazzi**
226 H9 **Corcovado**
208 D14 **Cordillera de Ansilta**
208 H15 **Cordillera de los Andes**
222 E13 **Cordillera de los Andes**
224 I12 **Cordillera de los Andes**
228 G8 **Cordillera de los Andes**
229 G19 **Cordillera de los Andes**
207 T6 **Córdoba**
225 P5 **Córdoba**
235 T8 **Córdoba,** *avenida*
235 W9 **Córdoba,** *avenida*
207 T6 **Córdoba,** *cap.*
207 H10 **Córdoba,** *cap.*
222 M4 **Córdoba,** *cap.*
222 M6 **Córdoba,** *prov.*
223 N6 **Córdoba,** *prov.*
223 H11 **Córdoba,** *sierras de*
206 H7, 8, 9 **Córdoba,** *sierras de*
227 I19 **Cordón Alto**
227 I18 **Cordón Alto,** *estancia*
222 F11 **Cordón de Flores**
222 G6 **Cordón del Plata**
227 M25 **Cornú,** *cerro*
226 L6 **Corona,** *cerro*
227 I14 **Corona,** *cerro*
226 G8 **Coronado,** *cerro*
217 O14 **Coronda**
217 P14 **Coronda,** *río*
217 P16 **Coronel Bogado**
223 N8 **Coronel Charlone**
208 L1 **Coronel Cornejo**
223 P14 **Coronel Dorrego**
217 O8 **Coronel Du Graty**
217 N13 **Coronel Fraga**
223 P9 **Coronel Granada**
223 R8 **Coronel Isleño**
208 M3 **Coronel Juan Solá**
208 J5 **Coronel Moldes**
222 M7 **Coronel Moldes**
208 L4 **Coronel Molinedo**
223 P13 **Coronel Pringles**
235 R16 **Coronel Roca,** *avenida*
223 R12 **Coronel Rodolfo Bunge**
208 M17 **Coronel Rosetti**
223 P12 **Coronel Suárez**
223 U12 **Coronel Vidal**
227 K17 **Coronel,** *estancia*
227 J18 **Corpen Aiké,** *hotel*
227 J18 **Corpén,** *arroyo*
217 V8 **Corpus**
223 P6 **Corral de Bustos**
222 J8 **Corral de Lorca**
222 F16 **Corral de Piedras**
208 H7 **Corral Quemado**
222 H12 **Corrales,** *cerro*
207 V5 **Corrientes**
207 Ff6 **Corrientes**
207 V5 **Corrientes,** *cap.*
235 T9 **Corrientes,** *avenida*
217 R9 **Corrientes,** *cap.*
206 J7 **Corrientes,** *río*
217 R11 **Corrientes,** *río*
208 I12 **Cortaderas**
223 P14 **Cortí**
217 O7 **Corzuela**
222 M3 **Cosquín**
222 H6 **Costa de Araujo**
208 G9 **Costa de Reyes**
217 Q8 **Coté-Lai**
217 P14 **Crespo**
235 Q6 **Crisólogo Larralde,** *avenida*
222 K6 **Cruz de Caña**
222 M3 **Cruz del Eje**
227 O20 **Cruzada,** *bahía de la*
206 H8 **Cuarto,** *río*
217 S12 **Cuatro Bocas**
208 I14 **Cuatro Esquinas**
222 M6 **Cuatro Vientos**
226 H9 **Cuche,** *cerro*
217 P11 **Cueva del Toro,** *laguna de la*
227 L22 **Cullen,** *estancia*
208 I7 **Cumbres Calchaquíes,** *sierra*
223 P10 **Curarú**
222 K11 **Currumahuida,** *cerro*
217 S11 **Curuzú Cuatiá**
208 M4 **Curva del Turco**
226 H7 **Cushamen**
222 H14 **Cutral-Có**
222 E17 **Cuyín,** *cerro*

D

223 R12 **16 de Julio**
223 O13 **17 de Agosto**
223 P11 **Daireaux**
223 N5 **Dalmacio Vélez Sársfield**
227 L17 **Dañoso,** *cabo*
223 N13 **Darragueira**
226 N3 **Darwin**
227 P20 **Darwin**
227 O20 **Darwin,** *punta*
208 J10 **de Ancasti o del Alto,** *sierra*
222 F15 **de Catán Lil,** *sierra*
223 S14 **De Ferrari**
223 Q13 **De la Garma**
223 P3 **De los Patos,** *laguna*
208 I7 **de Quilmes o del Cajón,** *sierra*
222 M2 **Déan Funes**
208 L1 **del Alto Río Seco o Cumbre del San Antonio,** *sierra*
222 M8 **Del Campillo**
223 Q10 **Del Valle**
235 Q14 **Dellepiane,** *autopista*
237 N10 **Dellepiane,** *autopista*
223 T8 **Delta del Paraná**
225 V8 **Delta del Paraná**
223 Q9 **Dennehey**
222 J6 **Desaguadero**
222 J6 **Desaguadero,** *río*
224 M7 **Desaguadero,** *río*
217 X6 **Deseado**
217 O13 **Deseado,** *río*
206 G14 **Deseado,** *río*
228 K13 **Deseado,** *río*
227 K14 **Deseado,** *río*
227 M15 **Deseado,** *río*
226 O8 **Desempeño,** *estancia*
227 L17 **Desengaño,** *punta*
208 I13 **Desiderio Tello**
223 R14 **Desnudez,** *punta*
222 M4 **Despeñaderos**
227 I19 **Deus o Fabre,** *cañadón*
226 H10 **Diablo,** *cerro del*
226 L12 **Diadema Argentina**
217 P15 **Diamante**
206 G9 **Diamante,** *río*
222 J8 **Diamante,** *río*
217 O15 **Díaz**
235 T10 **Díaz Vélez,** *avenida*
217 N17 **Diego de Alvear**
234 C5 **Dique Luján**
235 R11 **Directorio,** *avenida*
226 H12 **Doctor Ricardo Rojas**
226 N9 **Dolavon**
223 U11 **Dolores**
227 L23 **Domingo,** *cabo*
223 T9 **Domselaar**
206 G10 **Domuyo,** *volcán*
222 F11 **Domuyo,** *volcán*
234 J12 **Don Bosco**
235 X11 **Don P. de Mendoza,** *avenida*
234 D8 **Don Torcuato**
208 M7 **Donadeu**
222 J7 **Donado**
226 N11 **Dos Bahías,** *cabo*
228 N11 **Dos Bahías,** *cabo*
227 H16 **Dos Cuernos,** *cerro*
217 W8 **Dos de Mayo**
226 M7 **Dos Hermanas,** *estancia*
227 J16 **Dos Manantiales,** *hotel*
223 S13 **Dos Naciones**
226 N10 **Dos Pozos**
208 L2 **Dragones**
208 T12 **Drake,** *pasaje*
207 T15 **Drake,** *pasaje*
207 X15 **Drake,** *pasaje*
206 G17 **Drake,** *pasaje*
227 L26 **Drake,** *pasaje*
227 G9 **Dulce,** *río*
206 I7 **Dulce,** *río*
223 S2 **Dulce,** *río*
225 R3 **Dulce,** *río*
225 R13 **Dúngenes,** *punta*
206 G16 **Dúngenes,** *punta*
227 K22 **Dúngenes,** *punta*
223 R12 **Durañona**

E

235 O12 **E. Castro,** *avenida*
226 K12 **E. Hermitte**
227 I18 **Ea. Bajada de los Orientales**
222 M10 **Eduardo Castex**
217 P6 **El 15**
222 H6 **El 15**
208 L10 **El 49**
208 I14 **El Abra**
208 J2 **El Aguilar**
222 L14 **El Alamo**
226 L9 **El Alba,** *estancia*
217 W8 **El Alcazar**
208 H12 **El Alto**
223 Q7 **El Arbolito**
226 L2 **El Bajo Hondo**
222 M1 **El Barreal,** Córdoba
208 I11 **El Barreal,** La Rioja
208 L11 **El Barrial**
226 H7 **El Bolsón**
208 H7 **El Bolsón,** Catamarca
222 H6 **El Borbollón**
208 K6 **El Bordo**
217 N6 **El Caburé**
226 K6 **El Caín**
229 H19 **El Calafate**
227 G18 **El Calafate**
208 I14 **El Caldén**
208 H10 **El Cantadero**
217 N16 **El Cantor**
217 P14 **El Capón o San Pedro,** *laguna*
222 L12 **El Carancho**
208 J4 **El Carmen,** Jujuy
217 Q11 **El Carmen,** Corrientes
208 I5 **El Carmen,** Salta
208 H12 **El Carrizal**
222 H7 **El Carrizal,** *embalse*
224 K7 **El Carrizal,** *embalse*
217 V9 **El Centinela,** Misiones
222 J11 **El Centinela,** La Pampa
227 H19 **El Cerrito**
226 K8 **El Chacal Este**
227 H15 **El Chacay,** *estancia*
222 L3 **El Chacho**
227 G17 **El Chaltén**
208 H13 **El Chañar**
208 K8 **El Charco**
208 G12 **El Chiflón**
222 E12 **El Cholar**
222 F12 **El Ciénago**
217 R7 **El Colorado,** Chaco
217 N9 **El Colorado,** Santiago del Estero
208 J10 **El Comedero**
208 F7 **El Cóndor,** *cerro*
208 J4 **El Corralito**
222 H14 **El Cruce**
217 N9 **El Cuadrado**
226 K4 **El Cuy**
217 N1 **El Desmonte**
222 L10 **El Destino**
208 J10 **El Divisadero**
222 L11 **El Durazno**
223 P5 **El Fortín**
208 K5 **El Galpón**
217 Q11 **El Gusano**
222 F13 **El Huecú**
222 L12 **El Huitrú,** *estancia*
208 L11 **El Jume**
222 L7 **El Mangrullo**
222 F15 **El Marucho**
208 H10 **El Mela,** *cerro*
217 N4 **El Mistolar**
208 K6 **El Mojón**
226 J7 **El Molle**
226 I9 **El Molle**
223 T13 **El Moro**
226 M8 **El Moro,** *estancia*
206 G9 **El Nihuil,** *embalse*
224 K10 **El Nihuil,** *embalse*
208 I9 **El Pajonal**
217 Q7 **El Palmar**
217 N4 **El Palmarcito**
234 E10 **El Palomar**
236 J8 **El Palomar,** Base Aérea Militar
226 I8 **El Pato Negro**
208 G6 **El Peñón**
217 Q14 **El Pingo**
234 A15 **El Piojo,** *arroyo*
227 J14 **El Pluma**
226 H13 **El Portezuelo**
222 K10 **El Porvenir**
208 G9 **El Potrerillo**
206 F7 **El Potro,** *cerro*
208 G9 **El Puesto**
222 H8 **El Puma,** *estancia*
208 L5 **El Quebrachal**
208 I10 **El Quebracho,** La Rioja
208 J3 **El Quemado,** Jujuy
208 L7 **El Quemado,** Tucumán
208 L2 **El Quimilar**
217 Q9 **El Rabón**
227 H21 **El Rubio**
217 R6 **El Salado,** Formosa
227 L16 **El Salado,** Santa Cruz
222 L6 **El Sauce**
226 L9 **El Sauce,** *estancia*
217 O4 **El Sauzal**
217 O4 **El Sauzalito**
217 X8 **El Soberbio**
223 Q7 **El Socorro**
226 N4 **El Solito**
217 R9 **El Sombrero, Corrientes**
226 K10 **El Sombrero, Chubut**
222 G9 **El Sosneado**
222 G9 **El Sosneado,** *minas,* Mendoza
208 J10 **El Tala,** Catamarca
208 J6 **El Tala,** Salta
208 K3 **El Talar**
234 D7 **El Talar de Pacheco**
223 Q9 **El Tejar**
223 O4 **El Tío**
208 I14 **El Totoral,** La Rioja
217 N2 **El Totoral,** Formosa
217 P4 **El Totoral,** Formosa
217 N15 **El Trébol**
226 K12 **El Trébol**
222 J12 **El Trie**
223 S10 **El Trigo**
208 K5 **El Tunal**
208 J10 **El Vallecito**
222 G11 **El Zampal**
227 I21 **El Zurdo**
217 X7 **Eldorado**
227 N19 **Elefante Marino,** *punta*
222 K6 **Eleodoro Lobos**
217 O12 **Elisa**
226 N11 **Elola,** *playa de*
217 N17 **Elortondo**
223 S9 **Elvira**
222 M9 **Embajador Martini**
208 J8 **Embalse de Río Hondo**
222 H9 **Embalse El Nihuil**
208 K2 **Embarcación**
217 P13 **Emilia**
223 O16 **Emilio Lamarca**
217 R9 **Empedrado**
208 G15 **Encón**
223 R14 **Energía**
217 Q16 **Enrique Carbó**
217 P8 **Enrique Urien**
223 U9 **Ensenada**
223 Pp13 **Entrada,** *punta*
206 G15 **Entrada,** *punta*
227 L19 **Entrada,** *punta*
235 V11 **Entre Ríos,** *avenida*
235 V12 **Entre Ríos,** *avenida*
207 V6 **Entre Ríos, prov.**
223 S7 **Entre Ríos,** *prov.*
223 O12 **Epecuén,** *lago*
222 M12 **Epu Pel**
223 R7 **Erézcano**
235 P12 **Escalada,** *avenida*
235 R14 **Escalada,** *avenida*
226 L12 **Escalante**
222 H12 **Escalona**
234 B5 **Escobar,** *arroyo*
208 I5 **Escoipe**
217 R15 **Escriña**
217 N14 **Esmeralda**
223 P12 **Espartillar**
227 J20 **Esperanza,** Santa Cruz
217 W7 **Esperanza,** Misiones
227 N19 **Esperanza,** *punta*
217 O14 **Esperanza,** Santa Fe
223 Q11 **Espigas**
222 F15 **Espinazo del Zorro**
217 S5 **Espinillo**
227 L22 **Espíritu Santo,** *cabo*
226 H8 **Esquel**
228 H8 **Esquel**
217 Q12 **Esquina**
208 J11 **Esquiú**
227 P20 **Establ. Fitz Roy**
217 Q12 **Estacas**
207 T15 **Estados,** *isla de los*
207 S10 **Estados,** *isla de los*
206 H17 **Estados,** *isla de los*
229 P24 **Estados,** *isla de los*
227 O25 **Estados,** *isla de los*
223 N14 **Estancia La Chola**
208 M7 **Estancia La Elsita**
208 K7 **Estancia La Verde**
217 Q5 **Estanislao del Campo**
208 K3 **Esteban de Urizar**
217 O11 **Esteban Rams**
217 S7 **Esterito**
217 P16 **Esther**
223 P14 **Estomba**
223 P14 **Estomba,** *cerro*
222 H10 **Ethel,** mina
223 N6 **Etruria**
222 G7 **Eugenio Bustos**
217 N13 **Eusebia**
235 Q13 **Eva Perón,** *avenida*
235 O14 **Eva Perón,** *avenida*
223 T9 **Ezeiza,** aeropuerto internacional
222 H15 **Ezequiel Ramos Mexía,** *embalse*
224 K15 **Ezequiel Ramos Mexía,** *embalse*
226 J3 **Ezequiel Ramos Mexía,** *embalse*
228 J3 **Ezequiel Ramos Mexía,** *embalse*
234 K13 **Ezpeleta**
222 E16 **Ezpeleta,** *cerro*

F

235 X10 **Francisco Beiró,** *avenida*
217 R16 **F.M. Parera**
226 I11 **Facundo**
226 S12 **Fagnano,** *lago*
206 H16 **Fagnano,** *lago*
229 L24 **Fagnano,** *lago*
227 K24 **Fagnano,** *lago*
208 J7 **Famaillá**
208 G10 **Famatina**
208 G10 **Famatina,** *sierra de*
223 Q14 **Faro**
226 O5 **Faro San Matías**
223 O12 **Fatraló**
217 S13 **Federación**
217 R13 **Federal**
235 S8 **Federico Lacroze,** *avenida*
217 Q13 **Feliciano,** *arroyo*
223 O13 **Felipe Solá**
217 S10 **Felipe Yofre**
208 L9 **Fernández**
235 S14 **Fernández de la Cruz**
235 R14 **Fernández de la Cruz,** *avenida*
217 T10 **Fernández,** *laguna*
223 N4 **Ferreyra Toledo,** Córdoba
208 G8 **Fiambalá**
208 G8 **Fiambalá,** *sierra*
208 G8 **Fiambalá,** *valle de*
208 G8 **Fiambalá,** *valle de*
234 H12 **Fiorito**
217 O16 **Firmat**
227 L14 **Fitz Roy**
206 F15 **Fitz Roy,** *monte*
227 G17 **Fitz Roy,** *monte*
223 O16 **Flamenco,** *isla*
217 Q10 **Flor de Oro**
217 R9 **Florencia**
223 T9 **Florencio Varela**
234 J14 **Florencio Varela**
223 O9 **Florentino Ameghino**
226 M9 **Florentino Ameghino,** *dique*
206 H12 **Florentino Ameghino,** *embalse*
226 M10 **Florentino Ameghino,** *embalse*
228 M9 **Florentino Ameghino,** *embalse*
226 I7 **Fofo Cahuel**
226 N15 **Fontana,** *lago*
226 H11 **Fontana,** *lago*
235 Q7 **Forest,** *avenida*
207 V4 **Formosa**
207 V4 **Formosa,** *cap.*
217 S6 **Formosa,** *cap.*
208 L9 **Forres**
217 O10 **Fortín Atahualpa**
217 O10 **Fortín Cacique**
222 F15 **Fortín de Mayo**
217 N10 **Fortín Inca**
217 Q6 **Fortín Lavalle**
223 O10 **Fortín Olavarría**
217 P10 **Fortín Olmos**
217 P3 **Fortín Pilcomayo**
217 P4 **Fortín Soledad**
217 R13 **Fortuna**
226 H6 **Foyel,** *río*
223 P10 **Francisco Madero**
217 O14 **Franck**
226 N3 **Fray Luis Beltrán**
227 P20 **Freycinet,** *península de*
208 J10 **Frías**
217 N13 **Frontera**
227 L24 **Fuego,** *río*
217 N5 **Fuerte Esperanza**
235 S13 **Fuerza Aérea**
226 H8 **Futalaufquen,** *lago*

G

234 L14 **G.E.Hudson**
235 R15 **Gabino Ezeiza**
217 P15 **Gaboto**
226 N9 **Gaiman**
206 G6 **Galán,** *cerro*
208 H6 **Galán,** *cerro*
217 U9 **Galarza**
206 G16 **Gallegos,** *río*
229 J20 **Gallegos,** *río*
227 I21 **Gallegos,** *río*
217 O14 **Gálvez**
223 O16 **Gama,** *isla*
222 M12 **Gamay**
226 K8 **Gan Gan**
217 O8 **Gancedo**
235 R10 **Gaona,** *avenida*
217 P10 **Garabato**
226 M11 **Garayalde**
223 O13 **García del Río**
234 C6 **Garín**
234 B6 **Garín,** *arroyo*
223 O11 **Garré**
217 W8 **Garuhapé**
208 L9 **Garza**
226 J7 **Gastro**
217 O9 **Gato Colorado**
223 N14 **Gaviotas**
222 M12 **General Acha**
217 P14 **General Alvear**
222 I9 **General Alvear**
223 R10 **General Alvear**
223 Q8 **General Arenales**
208 L2 **General Ballivian**
223 T10 **General Belgrano**
223 N6 **General Cabrera**
217 O8 **General Capdevilla**
226 O4 **General Conesa**
208 L1 **General Enrique Mosconi**
217 N2 **General Enrique Mosconi,** Formosa
217 Q16 **General Galarza**
217 P17 **General Gelly**
208 J4 **General Güemes,** Salta
217 Q13 **General Güemes,** Entre Ríos
217 V9 **General Güemes,** Misiones
223 U11 **General Guido**
217 Q7 **General José de San Martín,** Chaco
223 U12 **General Juan Madariaga**
223 Q12 **General La Madrid**
223 T9 **General Las Heras**
223 U11 **General Lavalle**
223 N7 **General Levalle,** Córdoba
226 O5 **General Lorenzo Vintter**
223 N12 **General M. Campos**
206 G7 **General Manuel Belgrano,** *cerro*
208 G10 **General Manuel Belgrano,** *cerro*
226 P5 **General Nicolás H. Palacios**
223 Q9 **General O´Brien**
223 T8 **General Pacheco**
234 D7 **General Pacheco**
223 N10 **General Pico**
217 O8 **General Pinedo**
223 P9 **General Pinto**
223 U12 **General Pirán**
208 L4 **General Pizarro**
208 Kk13 **General Roca**
223 P6 **General Roca**
226 L3 **General Roca**
228 K2 **General Roca**
223 S8 **General Rodríguez**
223 N13 **General San Martín**
235 R16 **General Savio**
217 S7 **General Vedia**
223 Q9 **General Viamonte**
223 O9 **General Villegas**
226 H10 **General Vintter,** *lago*
226 I10 **Genoa,** *arroyo*
207 V14 **Georgias del Sur,** *islas*
226 N6 **Geotécnica**
234 I12 **Gerli**
223 P8 **Germania**
227 H14 **Ghio,** *lago*
208 H14 **Gigantillo,** *pampa del*
217 N8 **Girardet**
223 P10 **Girondo**
234 H16 **Glew**
222 I12 **Gobernador Ayala**
223 R7 **Gobernador Castro**
222 I6 **Gobernador Civit**
226 I10 **Gobernador Costa**
228 I10 **Gobernador Costa**
217 P12 **Gobernador Crespo**
222 K14 **Gobernador Duval**
208 K7 **Gobernador Garmendia**
227 I16 **Gobernador Gregores**
217 U9 **Gobernador Ingeniero Valentín Virasoro**
217 Q15 **Gobernador Mansilla**
234 J14 **Gobernador Monteverde**
227 K15 **Gobernador Moyano**
217 R14 **Gobernador Racedo**
217 V8 **Gobernador Roca**
222 H6 **Godoy Cruz**
222 Mm16 **Golfo Corcovado,** Chile
222 Oo17 **Golfo de Penas,** Chile
222 M10 **Golfo Nuevo**
222 Ll 10 **Golfo San Matías**
206 H12 **Golfo San Matías**
217 U10 **Gómez-Cué**
234 D13 **González Catán**
223 N10 **González Moreno**
208 J6 **Gonzalo**
223 S10 **Gorchs**
223 S9 **Gorostiaga**
226 J8 **Gorro Frigio,** *cerro*
217 R10 **Goya**
235 P15 **Gral Paz,** *avenida*
236 L7 **Gral Paz,** avenida
235 U8 **Gral. Las Heras,** *avenida*
235 O8 **Gral. Mosconi,** *avenida*
235 Q5 **Gral. Paz,** *avenida*
235 O8 **Gral. Paz,** *avenida*
235 N12 **Gral. Paz,** *avenida*
236 M10 **Gral. Paz,** avenida
234 F9 **Gral. San Martín**
208 K8 **Gramilla**
208 P13 **Gran Altiplanicie Central**
229 J16 **Gran Altiplanicie Central**
227 J16 **Gran Altiplanicie Central**
206 G14 **Gran Antiplanicie Central**
206 G14 **Gran Bajo**
206 P13 **Gran Bajo de San Julián**
229 K17 **Gran Bajo de San Julián**
229 L11 **Gran Bajo del Gualicho**
226 K13 **Gran Bajo Oriental**
226 D7 **Gran Chaco**
206 H6 **Gran Chaco**
217 R6 **Gran Guardia**
217 N12 **Gran Laguna Salada**
226 L10 **Gran Laguna Salada**
207 U14 **Gran Malvina,** *isla*
207 Qq8 **Gran Malvina,** *isla*
206 I15 **Gran Malvina,** *isla*
227 O20 **Gran Malvina,** *isla*
208 H1 **Granada II,** *cerro*
217 P15 **Granadero Baigorria**
234 B8 **Grand Bourg**
234 Rr13 **Grande de Tierra del Fuego,** *isla*
229 K23 **Grande de Tierra del Fuego,** *isla*
227 J23 **Grande de Tierra del Fuego,** *isla*
222 J12 **Grande o Gran Salitral,** *salina*
224 L13 **Grande o Gran Salitral,** *salina*
226 I7 **Grande o Gran Salitral,** *salina*
226 Q13 **Grande,** *bahía*
229 K19 **Grande,** *bahía*
227 K19 **Grande,** *bahía*
227 L15 **Grande,** *laguna*
227 J17 **Grande,** *laguna*
208 J3 **Grande,** *río*
222 F10 **Grande,** *río*
206 H7 **Grande,** *salina*

226 P4 **Grande,** *salitral*
226 N6 **Grande,** *sierra*
208 J2 **Grande,** *valle*
208 Gg11 **Grandes,** *salinas*
206 I12 **Grandes,** *salinas*
225 O3 **Grandes,** *salinas*
226 P8 **Grandes,** *salinas*
222 L2 **Grandes,** *salinas,* Córdoba
208 J8 **Graneros**
217 O9 **Gregorio Pérez de Denis**
208 J5 **Guachipas**
222 I8 **Guadales Resolana**
227 K20 **Guakenken Aiké,** *estancia*
217 Q16 **Gualeguay**
206 J8 **Gualeguay,** *río*
217 R14 **Gualeguay,** *río*
217 R16 **Gualeguaychú**
217 L10 **Gualicho,** *salina del*
206 H11 **Gualicho,** *salina del*
226 N5 **Gualicho,** *salina del*
226 I8 **Gualjaina**
226 I8 **Gualjaina,** *río*
223 O12 **Guaminí**
217 P11 **Guampita**
227 K15 **Guanaco,** *bajo del*
222 L13 **Guanaco,** *loma del*
217 N6 **Guanacos,** *pampa de los*
208 G10 **Guanchín**
208 F11 **Guandacol**
217 N10 **Guardia Escolta**
226 P5 **Guardia Mitre**
227 M16 **Guardián,** *cabo*
222 L3 **Guasapampa**
208 J10 **Guatana**
223 N13 **Guatraché**
217 T11 **Guaviraví**
208 I2 **Guayatayoc,** *laguna de*
217 P10 **Guaycurú**
217 P5 **Guaycurú,** *riacho*
217 Q12 **Guayquiraró**
217 R12 **Guayquiraró,** *río*
226 H13 **Guenguel,** *meseta del*
227 J21 **Güer Aike**
234 H16 **Guernica**
223 R7 **Guerrico**
226 M9 **Gure Echea,** *estancia*

H

237 Q11 **Hipólito Yrigoyen,** *autopista*
234 E11 **Haedo**
222 F13 **Halcupén**
223 Q10 **Hale**
226 L11 **Hansen,** *estancia*
217 Q14 **Hasenkamp**
208 M7 **Hasse**
217 P8 **Haumonía**
217 S5 **He-He,** *riacho*
223 S8 **Hearry**
217 P13 **Helvecia**
223 P11 **Henderson**
217 O8 **Hermoso Campo**
217 N8 **Hernán N. Miraval**
217 Q13 **Hernandarias**
217 P15 **Hernández**
223 N5 **Hernando**
217 S7 **Herradura**
217 R15 **Herrera, Entre Ríos**
208 M9 **Herrera, Santiago del Estero**
223 Q10 **Herrera Vegas**
217 N11 **Hersilia**
227 G17 **Hevía,** *estancia*
208 L2 **Hickmann**
208 E14 **Hilario**
217 O13 **Hipatía**
235 T7 **Hipódromo**
208 J2 **Hipólito Yrigoyen**
226 K12 **Holdich**
235 P6 **Holmberg**
208 H5 **Hombre Muerto,** *salar del*
208 K8 **Hondo,** *pozo*
208 J3 **Hornillos**
208 Ss12 **Hornos,** *cabo de*
206 G17 **Hornos,** *cabo de*
229 M26 **Hornos,** *cabo de*
217 Q8 **Horquilla**
223 Q10 **Hortensia**
227 L25 **Hostería**
222 G10 **Hotel Portezuelo de Viento**
217 P4 **Hoyales,** Pampa de los
226 H6 **Hoyo de Epuyén**
208 J2 **Huacalera**
208 H8 **Hualfín**
222 H8 **Hualquería,** *cerro*
222 J5 **Hualtarán**
226 I8 **Huancache,** *sierra de*
217 O12 **Huanqueros**
222 E16 **Huechulafquen,** *lago*
226 N9 **Huesos,** bajo de los
208 I10 **Huillapima**
222 M8 **Huinca Renancó**
208 J2 **Humahuaca**
223 R8 **Hunter**
234 D10 **Hurlingham**

I

223 P15 **I. Bermejo**
217 T8 **Ibahay**
223 T11 **Ibáñez**
217 Q5 **Ibarreta**
217 T9 **Iberá,** *esteros del*
217 T10 **Iberá,** *laguna*
217 Q17 **Ibicuy**
217 Q16 **Ibicuy,** *río*
208 J10 **Icaño**
223 O6 **Idiazábal**
223 O15 **Igarzábal**
208 E12 **Iglesia**
206 L6 **Iguazú,** *cataratas del*
217 X6 **Iguazú,** *cataratas del*
206 L6 **Iguazú,** *río*
217 X6 **Iguazú,** *río*
208 H13 **Illiscas**
208 F7 **Incahuasi,** *cerro de*
208 G6 **Incahuasi,** *salar de*
208 G4 **Incahuasi,** *salinas de*
217 N11 **Independencia**
235 V10 **Independencia,** *avenida*
206 I15 **Independencia,** *monte*
227 O20 **Independencia,** *monte*
223 Q13 **Indio Rico**
217 Q6 **Indio,** *pampa del*
227 J16 **Inés,** *monte*
217 O7 **Infierno,** *pampa del*
226 L3 **Ing. Luis A. Huergo**
217 N3 **Ing. Guillermo N. Juárez**
222 H6 **Ing. Gustavo André**
226 J6 **Ing. Jacobacci**
222 M9 **Ing. Luiggi**
208 I4 **Ing. Maury**
217 R15 **Ing. Miguel Sajaroff**
223 S8 **Ing. Moneta**
223 O14 **Ing. White**
208 K2 **Ingenio El Tabacal**
234 L15 **Ing. Juan Allán**
234 B5 **Ing. Maschwitz**
234 C8 **Ing. Pablo Nogués**
223 P10 **Inocencio Sosa**
223 P6 **Inriaville**
223 N9 **Intendente Alvear**
217 P10 **Intiyaco**
227 J23 **Inútil,** *bahía*
235 W13 **Iriarte,** *avenida*
217 O15 **Irigoyen**
223 Q14 **Irine**
208 J1 **Iruya**
208 K7 **Isca Yacu**
222 M3 **Ischilín**
234 E12 **Isidro Casanova**
234 M 17 **Isla de Chilhoé,** Chile
228 E8 **Isla de Chiloé,** Chile
223 P15 **Isla Trinidad**
208 K10 **Isla Verde**
223 O6 **Isla Verde**
217 T8 **Itá-Ibaté**
217 E2 **Itaipú,** *embalse de*
217 S8 **Itatí**
234 C11 **Ituzaingó,** Buenos Aires
217 U9 **Ituzaingó,** Corrientes

J

227 H20 **J. Dufour**
226 N9 **J. Espinosa**
234 F12 **J. Villegas**
234 L15 **J.M.Gutiérrez**
223 N13 **Jacinto Arauz**
223 N5 **James Craik**
227 L14 **Jaramillo**
217 W8 **Jardín América**
223 M3 **Jesús María**
208 K5 **Joaquín V. González**
222 H6 **Jocolí**
227 O21 **Jorge,** *isla*
223 O16 **José B. Casas**
234 B8 **José C. Paz**
226 I10 **José de San Martín**
223 T9 **José Ferrari**
234 E9 **José L. Suárez**
234 F15 **José María Ezeiza**
223 R10 **José María Micheo**
234 F14 **José Mármol**
223 S9 **José Santos Arévalo**
217 N13 **Josefina**
235 T8 **Juan B. Justo,** *avenida*
235 S9 **Juan B. Justo,** *avenida*
235 P10 **Juan B. Justo,** *avenida*
208 I8 **Juan Bautista Alberdi**
223 P8 **Juan Bautista Alberdi**
235 S11 **Juan Bautista Alberdi,** *avenida*
226 O3 **Juan de Garay**
235 U11 **Juan de Garay,** *avenida*
223 Q13 **Juan E. Barra**
217 P4 **Juan G. Bazán**
222 L7 **Juan Jorba**
217 R15 **Juan Jorge**
222 M6 **Juan Llerena**
217 S12 **Juan Pujol**
222 L10 **Juan Toro**
223 U12 **Juancho**
217 R14 **Jubileo**
207 T3 **Jujuy**
235 R15 **Jumbo**
208 K10 **Jumi Pozo**
206 F9 **Juncal,** *cerro*
222 H6 **Junín**
223 Q8 **Junín**
222 F16 **Junín de los Andes**
223 O6 **Justiniano Posse**
222 L7 **Justo Daract**

K

226 J5 **Kakel Huincut,** *cerro*
226 K13 **Koluel Kayké**

L

223 N14 **La Adela**
222 L6 **La Aguada**
227 H14 **La Aguada,** *estancia*
225 N14 **La Amarga,** *laguna*
206 G8 **La Antigua,** *salina*
208 I12 **La Antigua,** *salina*
222 L4 **La Argentina**
227 J18 **La Argentina,** *estancia*
208 K8 **La Aurora**
227 M15 **La Aurora,** *estancia*
208 K8 **La Banda**
223 N14 **La Blanca Grande,** *laguna*
217 P12 **La Blanca,** *laguna*
222 K5 **La Botija,** San Luis
217 P12 **La Brava**
227 L15 **La Cabaña**
217 O12 **La Cabral**
208 J9 **La Calera**
208 J6 **La Candelaria**
208 L8 **La Cañada**
222 J12 **La Capelina**
223 N7 **La Carlota**
227 I19 **La Carolina,** *estancia*
208 F5 **La Casualidad,** *mina*
227 K16 **La Celestina,** *estancia*
223 O7 **La Cesira**
227 L16 **La Chaira,** *estancia*
222 J5 **La Chañarienta**
208 K8 **La Chejchila**
208 H8 **La Ciénaga**
226 N9 **La Clara,** *estancia*
217 P8 **La Clotilde**
208 J8 **La Cocha**
226 H12 **La Constancia,** *estancia*
227 K18 **La Constancia,** *estancia*
226 P8 **La Corona,** *estancia*
222 H11 **La Cortadera**
223 P10 **La Cotorra**
217 P12 **La Criolla**
208 J5 **La Cruz**
217 U11 **La Cruz**
222 M5 **La Cruz**
222 I6 **La Dormida**
217 R7 **La Eduvigis**
222 K14 **La Emilia,** *estancia*
227 H18 **La Enriqueta,** *estancia*
217 Q11 **La Esmeralda**
226 K5 **La Esperanza**
226 H13 **La Esperanza,** *estancia*
222 L6 **La Esquina**
223 N2 **La Estancia**
226 M11 **La Esther**
208 K3 **La Estrella**
222 M3 **La Falda**
227 G17 **La Federica,** *estancia*
227 J17 **La Flecha,** *estancia*
222 H6 **La Florida**
208 K6 **La Fragua**
223 O4 **La Francia**
217 P11 **La Gallareta**
208 J11 **La Guardia**
226 K11 **La Guillermina,** *estancia*
208 K9 **La Higuera**
222 L3 **La Higuera**
208 H11 **La Higuerilla**
227 I18 **La Horqueta,** *hotel*
222 I11 **La Humada**
227 H18 **La Irene,** *estancia*
222 H9 **La Jaula**
226 J9 **La Juanita**
227 J18 **La Julia,** *estancia*
223 O6 **La Laguna**
208 G14 **La Laguna Seca**
208 F8 **La Laguna Verde,** *salina*
223 P11 **La Larga**
217 R8 **La Leonesa**
222 I8 **La Llave Nueva**
217 P10 **La Loca,** *laguna*
217 R5 **La Loma**
226 N10 **La Lonja,** *estancia*
227 H17 **La Lucía,** *estancia*
223 R8 **La Luisa**
226 N10 **La Maciega,** *estancia*
226 L10 **La Madreselva,** *estancia*
208 J8 **La Madrid**
208 J10 **La Majada**
227 J19 **La Marchand,** *hotel*
226 O3 **La Margarita,** *estancia*
227 L17 **La María,** *estancia*
222 K9 **La Maroma**
222 L10 **La Maruja**
208 I9 **La Merced**
222 G10 **La Mocha,** *cerro*
222 J9 **La Mora**
222 M8 **La Nacional**
217 N9 **La Nena**
223 T9 **La Noria**
227 I14 **La Paloma,** *estancia*
207 T8 **La Pampa**
222 K12 **La Pampa**
235 S6 **La Pampa,** *avenida*
223 O3 **La Para**
223 S12 **La Pastora**
226 H11 **La Paulina,** *estancia*
222 L5 **La Paz, Córdoba**
217 Q13 **La Paz,** Corrientes
222 I7 **La Paz,** Mendoza
217 O13 **La Pelada**
222 L8 **La Penca**
222 J12 **La Perra,** *salitral de*
217 X7 **La Plantadora**
207 V8 **La Plata**
207 I15 **La Plata**
223 U9 **La Plata**
225 W10 **La Plata**
235 T12 **La Plata,** *avenida*
226 H11 **La Plata,** *lago*
223 O5 **La Playosa**
208 I4 **La Poma**
223 N3 **La Posta**
222 M11 **La Primavera,** *estancia*
223 O3 **La Puerta**
208 I9 **La Puerta,** Catamarca
208 G11 **La Puerta,** La Rioja
222 L6 **La Punilla**
208 K9 **La Punta**
208 I1 **La Quiaca**
222 K12 **La Reforma**
234 A11 **La Reja**
217 Q9 **La Reserva**
222 F16 **La Rinconada**
223 O2 **La Rinconada**
207 S6 **La Rioja**
208 H11 **La Rioja,** *cap.*
207 S5 **La Rioja,** *cap.*
226 K9 **La Rosa,** *estancia*
217 N12 **La Rubia**
217 Q9 **La Sabana**
222 F12 **La Salada**
222 M14 **La Salanilla,** *estancia*
227 H17 **La Siberia,** *estancia*
217 R6 **La Sirena**
222 K14 **La Sirena,** *estancia*
227 J15 **La Toba,** *bajo*
222 L6 **La Toma**
222 L6 **La Totora**
222 J5 **La Tranca**
223 Q8 **La Trinidad**
208 L3 **La Unión**
227 H20 **La Vanguardia,** *estancia*
208 M3 **La Ventana,** *cerro*
226 J12 **La Verbena,** *cerro*
227 J17 **La Victoria,** *estancia*
217 Q9 **La Vicuña**
208 J9 **La Viña,** Catamarca
208 J5 **La Viña,** Salta
223 R7 **La Violeta**
223 Q13 **La Virginia**
227 P21 **Laberinto,** *bahía del*
223 P15 **Laberinto,** *punta*
225 R15 **Laberinto,** *punta*
223 N8 **Laboulaye**
222 E16 **Lacar,** *lago*
235 Q12 **Lacarra**
234 G10 **Lacroze,** *estación de FF.CC.*
234 E13 **Laferrere**
222 L5 **Lafinur**
235 R15 **Lago de Regata**
226 H8 **Lago Rivadavia**
208 H7 **Laguna Blanca,** salar
226 M11 **Laguna Colorada,** *estancia*
208 K6 **Laguna de Robles**
223 O8 **Laguna del Monte**
227 K21 **Laguna Grande**
227 I17 **Laguna Seca**
226 L10 **Lagunas Saladas**
222 E12 **Laja,** *laguna de la,* Chile
226 N3 **Lamarque**
217 N14 **Landeta**
223 T11 **Langueyú**
222 E15 **Lanín,** *volcán*
217 Q10 **Lanteri**
234 H12 **Lanús**
217 Q8 **Lapachito**
227 K25 **Lapataia**
223 Q9 **Laplacette**
223 Q12 **Laprida,** Buenos Aires
208 K9 **Laprida,** Santiago del Estero
227 L15 **Larga,** *estancia*
217 R16 **Larroque**
208 M10 **Las Abras**
223 M6 **Las Acequias**
223 U12 **Las Armas**
223 N2 **Las Arrias**
217 O11 **Las Avispas**
226 H6 **Las Bayas**
217 O8 **Las Breñas**
227 I21 **Las Buitreras,** *estancia*
208 J9 **Las Cañas,** Catamarca
208 H10 **Las Cañas,** La Rioja
208 L7 **Las Carpas**
208 F14 **Las Casuarinas**
222 I6 **Las Catitas**
234 A10 **Las Catonas,** *arroyo*
208 K7 **Las Cejas**
226 M9 **Las Chapas**
222 E15 **Las Coloradas**
222 G13 **Las Cortaderas**
226 H10 **Las Crestas,** *cerro*
222 F6 **Las Cuevas**
208 L7 **Las Delicias**
223 O13 **Las Encadenadas,** *lagunas*
223 S10 **Las Flores**
208 E12 **Las Flores,** San Juan
222 L8 **Las Gamas**
217 Q7 **Las Garcitas**
217 Q10 **Las Garzas**
217 P8 **Las Golondrinas**
217 P5 **Las Hacheras**
226 J13 **Las Heras,** Chubut
222 H6 **Las Heras,** Mendoza
226 K10 **Las Horquetas,** Chubut
227 I16 **Las Horquetas,** hotel
222 L7 **Las Isletas**
208 I9 **Las Juntas**
223 N5 **Las Junturas**
227 K18 **Las Lagunas,** *estancia*
222 F14 **Las Lajas**
206 F11 **Las Lajas,** *cerro*
208 K4 **Las Lajitas**
217 P4 **Las Lomitas**
208 F8 **Las Lozas**
222 I9 **Las Malvinas,** Mendoza
223 S9 **Las Marianas**
227 L15 **Las Martinetas,** *estancia*
217 Q10 **Las Mercedes**
226 M11 **Las Mercedes,** *estancia*
227 J18 **Las Mercedes,** *estancia*
222 J13 **Las Mochas,** *estancia*
223 O5 **Las Mojarras**
223 T13 **Las Nutrias**
222 F12 **Las Ovejas**
208 H11 **Las Padercitas**
217 R8 **Las Palmas,** Chaco
222 L4 **Las Palmas,** Córdoba
217 N12 **Las Palmeras**
222 M5 **Las Peñas**
217 N15 **Las Perejas**
226 L9 **Las Plumas**
208 M8 **Las Randas**
217 N15 **Las Rosas**
223 O3 **Las Saladas**
226 I8 **Las Salinas**
208 J7 **Las Tipas**
206 F7 **Las Tórtolas,** *cerro*
217 Q9 **Las Toscas**
223 P9 **Las Toscas**
223 R13 **Las Vaquerías**
208 K2 **Las Varas**
223 P4 **Las Varas**
223 O5 **Las Varillas**
222 M7 **Las Vertientes**
227 K24 **Laura,** *estancia*
222 H6 **Lavalle**
217 Q16 **Lazo**
217 S11 **Le Maire,** *estrecho de*
206 H16 **Le Maire,** *estrecho de*
229 N25 **Le Maire,** *estrecho de*
227 N25 **Le Maire,** *estrecho de*
227 P19 **Leal,** *cabo*
235 W9 **Leandro N. Alem,** *avenida*
222 L8 **Lecueder**
208 J3 **Ledesma**
217 O13 **Lehmann**
226 H7 **Leleque**
208 J3 **León**
226 H8 **Leona,** *cerro*
223 P6 **Leones**
227 O21 **Leones Marinos,** *isla de los*
223 Q12 **Líbano**
217 R15 **Líbaros**
234 C12 **Libertad,** Buenos Aires
217 S12 **Libertad,** Corrientes
217 Q12 **Libertador**
208 K3 **Libertador General San Martín, Jujuy**
222 L5 **Libertador Gral. San Martín,** San Luis
222 L7 **Liborio Luna**
227 I19 **Librán,** *estancia*
208 M7 **Lilo Viejo**
208 M11 **Limache**
222 K12 **Limay Mahuida**
206 G11 **Limay,** *río*
222 G16 **Limay,** *río*
222 F17 **Limay,** *río*
224 J16 **Limay,** *río*
226 I4 **Limay,** *río*
226 H5 **Limay,** *río*
228 I4 **Limay,** *río*
217 Q7 **Limpia,** *laguna*
223 R14 **Lin Calel**
223 P9 **Lincoln**
235 Q15 **Lisandro de la Torre**
235 P13 **Lisandro de la Torre,** *avenida*
217 O13 **Llambí Campbell**
222 G10 **Llancanelo,** *laguna*
224 K10 **Llancanelo,** *laguna*
208 H12 **Llanos,** *punta de los*
226 K5 **Llapau,** *cerro*
234 G14 **Llavallol**
208 F4 **Llullaillaco,** *cerro*
208 F4 **Llullaillaco,** *salina*
226 P7 **Lobería**
226 N11 **Lobería,** *punta*
223 S14 **Loberías**
223 S9 **Lobos**
226 M11 **Lochiel,** *estancia*
217 O11 **Logroño**
222 E16 **Lolog,** *lago*
222 L13 **Loma del Guanaco**
208 H13 **Loma Larga**
222 M9 **Loma Loncovaca**
223 T9 **Loma Verde**
223 R13 **Loma,** *bahía*
217 S9 **Lomas de Vallejos**
223 T9 **Lomas de Zamora**
234 H13 **Lomas de Zamora**
206 G16 **Lomas,** *bahía*
222 E14 **Lonco Luán**
222 F13 **Loncopué**
208 H8 **Londres**
234 H15 **Longchamps**
223 N11 **Lonquimay**
235 O10 **Lope de Vega,** *avenida*
223 R12 **López**
217 T9 **Loreto**
226 O6 **Loros,** *caleta de los*
226 K10 **Los Altares**
217 Q9 **Los Amores**
208 I9 **Los Angeles**
227 I14 **Los Antiguos**
222 G9 **Los Arroyos,** Mendoza
208 G12 **Los Baldecitos**
222 H14 **Los Barreales,** *embalse*
217 N3 **Los Blancos**
223 N4 **Los Cañaritos**
208 I11 **Los Cerillos**
227 H17 **Los Cerros,** *estancia*
217 S13 **Los Charrúas**
217 O3 **Los Chiriguanos**
217 Nn17 **Los Chonos,** *archipiélago de los,* Chile
226 H9 **Los Cipreses**
222 H8 **Los Claveles**
222 M5 **Los Cóndores**
217 R12 **Los Conquistadores**
217 Q12 **Los Corralitos**
227 G16 **Los Faldeos,** *estancia*
217 O6 **Los Frentones**
222 L4 **Los Gigantes,** *cerro*
223 O3 **Los Huecos**
226 J6 **Los Juncos**
217 N9 **Los Juríes**
217 Q11 **Los Laureles**
226 J12 **Los Manantiales**
226 K5 **Los Menucos**
208 M7 **Los Milagros**
222 F9 **Los Molles**
208 H8 **Los Nacimientos**
208 H7 **Los Nacimientos de San Antonio**
217 R8 **Los Palmeros**
208 I3 **Los Patos**
217 N6 **Los Pirpintos**
222 M2 **Los Pozos**
222 L4 **Los Pozos**
208 J8 **Los Puestos**
208 J7 **Los Ralos**
223 P6 **Los Surgentes**
217 Q9 **Los Tábanos**
217 N10 **Los Tableros**
208 G11 **Los Tambillos**
208 L10 **Los Telares**
208 M6 **Los Tigres**
227 J20 **Los Vascos,** *estancia*
222 M4 **Lozada**
222 H12 **Luanco**
217 Q15 **Lucas González**
217 R14 **Lucas Norte**
217 R14 **Lucas Sur**
217 O15 **Lucio V. López**
222 M1 **Lucio V. Mansilla,** Córdoba
235 S15 **Lugano,** *lago*
208 L9 **Lugones**
237 O5 **Lugones,** *avenida*
208 K4 **Luis Burela**
234 G14 **Luis Guillón**
235 T7 **Luis María Campos,** *avenida*
223 S8 **Luján,** Buenos Aires
222 K5 **Luján,** San Luis
208 K9 **Luján,** Catamarca
223 S8 **Luján,** *río*
222 H6 **Luján de Cuyo**
208 J7 **Lules**
217 T9 **Luna,** *laguna de*
223 P4 **Lusardo**

M

235 Q12 **M. Acosta**
235 S13 **M. Acosta**
226 I12 **M. Magallanes,** hostería
223 N11 **M. Riglos**
223 N12 **Macachín**
208 L5 **Macapullo**
217 Q7 **Machagai**
217 Q15 **Maciá**
217 O15 **Maciel**
217 R14 **Magallanes,** estrecho de
206 G16 **Magallanes,** estrecho de
229 J23 **Magallanes,** estrecho de
227 J22 **Magallanes,** estrecho de
223 U9 **Magdalena**
217 N17 **Maggiolo**
208 L9 **Mailín**
208 J3 **Maimará**
222 F8 **Maipo,** *volcán*
222 H6 **Maipú,** Mendoza
222 E7 **Maipú,** Chile
217 Q8 **Makallé**
217 Q11 **Malabrigo**
227 M24 **Malagueña,** *cabo*
208 H13 **Malanzán**
222 G10 **Malargüe**
222 M7 **Malena**
208 G10 **Maligasta**
208 E11 **Malimán de Abajo**
226 H7 **Mallín Ahogado**
226 J9 **Mallín Blanco**
226 I11 **Mallín Grande,** *estancia*
222 F14 **Mallín Quemado**
227 O19 **Malvinas,** *islas*
207 V14 **Malvinas,** *islas*
207 V14 **Malvinas,** *islas*
207 Y14 **Malvinas,** *islas*
207 Q7 **Malvinas,** *islas*
206 J15 **Malvinas,** *islas*
229 O22 **Malvinas,** *islas*
226 I7 **Mamuel Choiqué**
208 I9 **Manchao,** *sierra de*
226 J5 **Mancué**
223 T10 **Manuel J. Cobo**
223 Q7 **Manuel Ocampo**
226 J6 **Maquinchao**
234 B6 **Maquinista Savio**
206 I8 **Mar Chiquita,** *laguna,* Córdoba
223 Q8 **Mar Chiquita,** *laguna,* Buenos Aires
223 U13 **Mar Chiquita,** Buenos Aires
223 U13 **Mar Chiquita,** *laguna,* Buenos Aires
225 R4 **Mar Chiquita,** *laguna,* Córdoba
223 O3 **Mar Chiquita,** *laguna,* Córdoba
223 V12 **Mar de Ajó**
223 U13 **Mar de Cobo**
223 K5 **Mar del Plata**
223 U13 **Mar del Plata**
225 W14 **Mar del Plata**
223 V11 **Mar del Tuyú**
222 L13 **Maraco Grande,** *valle*
208 H14 **Marayé**
217 P12 **Marcelino Escalada**
223 P6 **Marcos Juárez**
223 T9 **Marcos Paz**
234 A13 **Marcos Paz**
217 P11 **Margarita**
217 R8 **Margarita Belén**
222 I14 **Marí Manuco,** *embalse*
217 P12 **María Eugenia**
223 S12 **María Ignacia**
217 N15 **María Susana**
217 N17 **María Teresa**
227 O20 **María,** *monte*
234 A13 **Mariano Acosta**
217 S11 **Mariano I. Loza**
222 F14 **Mariano Moreno**
217 O14 **Mariano Saavedra**
227 K23 **Marina,** *estancia*
227 J16 **Marta Esther,** *estancia*
223 R9 **Martín Berraondo**
234 E10 **Martín Coronado**
222 K10 **Martín de Loyola**
217 N1 **Martín García**
235 W11 **Martín García,** *avenida*
206 J9 **Martín García,** *isla*
223 T8 **Martín García,** *isla*
225 W9 **Martín García,** *isla*
234 G8 **Martínez**
208 K3 **Martínez del Tineo**
217 V8 **Mártires**
223 O3 **Marull**
226 G6 **Mascardi,** *lago*
208 H13 **Mascasín**
208 H12 **Mascasín,** *salinas de*
206 H8 **Mascasín,** *salinas de*
208 H14 **Mascasín,** *salinas de*
227 L17 **Mata Grande,** *estancia*
208 F13 **Matagusanos**
208 M9 **Matará**
223 T8 **Matheu**
223 Q9 **Máximo Fernández**
217 O16 **Máximo Paz**
234 D17 **Máximo Paz**
226 H12 **Mayo,** *cerro*
226 I12 **Mayo,** *río*
223 O15 **Mayor Buratovich**
223 N11 **Maza**
227 M14 **Mazarredo**
227 M14 **Mazarredo,** *fondeadero*
217 S9 **Mburucuyá**
223 T13 **Mecongüé**
208 G15 **Médano,** *punta del*
223 O14 **Médanos,** Buenos Aires
217 Q16 **Médanos,** Entre Ríos
227 N16 **Medanosa,** *punta*
222 J8 **Media Luna**
217 O17 **Medio,** *arroyo del*
227 M24 **Medio,** *cabo del*
222 H6 **Medrano**
226 J11 **Melillán,** *cerro*
217 O17 **Melincué**
217 N17 **Melincué,** *laguna de*
207 S7 **Mendoza**
224 K7 **Mendoza**
222 H6 **Mendoza,** *cap.*
207 S7 **Mendoza,** *cap.*
207 Hh14 **Mendoza,** *cap.*
222 H9 **Mendoza,** *prov.*
226 G8 **Menéndez,** *lago*
208 D14 **Mercedario,** *cerro*
223 S9 **Mercedes,** Buenos Aires
217 S10 **Mercedes,** Corrientes
223 T9 **Merlo,** Buenos Aires
234 C11 **Merlo,** Buenos Aires
222 L5 **Merlo,** San Luis
226 M11 **Meseta de Montemayor**
226 H13 **Meseta del Grenguel**
227 G17 **Meseta,** *cerro*
227 G4 **Mesopotamia**
206 J7 **Mesopotamia**
217 U10 **Mesopotamia**
223 N10 **Metileo**
208 G13 **MGT Corralito,** *cerro*
223 P14 **Micaela Cascallares**
223 N10 **Miguel Cané**
217 O16 **Miguel Torres**
208 I13 **Milagro**
222 G15 **Mina Chita**
226 M9 **Mina Chubut**
222 L4 **Mina Clavero**
227 L14 **Minerales**
235 R15 **Ministro R. Carrillo**
226 L5 **Ministro Ramos Mexía**
217 R13 **Miñones**
223 T14 **Miramar**
217 T11 **Miriñay,** *río*
227 L23 **Misión Salesiana Mons. José Fagnano**
207 X5 **Misiones**
217 N2 **Mistol Marcado**
229 N24 **Mitre,** *península*
227 N25 **Mitre,** *península*
217 S12 **Mocoretá,** *río*
222 L8 **Modestino Pizarro**
208 F13 **Mogna**
217 O12 **Moisés Ville**
217 S6 **Mojón de Fierro**
226 I7 **Mojón,** *cerro*
217 Q14 **Mojones Norte**
208 G6 **Mojones,** *cerro*
217 P15 **Molino Doll**
208 I5 **Molinos**
217 O12 **Monigotes**
217 O15 **Monje**
222 H11 **Montancilla**
227 J21 **Monte Aymond,** *estancia*
217 T12 **Monte Caseros**
223 N7 **Monte de los Gauchos**
227 K21 **Monte Dinero,** *estancia*
217 P16 **Monte Flores**
223 T9 **Monte Grande**
234 G14 **Monte Grande**
223 P14 **Monte Hermoso**
223 O6 **Monte Leñas**
227 J18 **Monte León,** *estancia*
217 S6 **Monte Lindo,** *riacho*
223 O6 **Monte Maíz**
222 M10 **Monte Nieva**
208 F8 **Monte Pissis,** *cerro*
208 K6 **Monte Quemado,** Salta
208 M6 **Monte Quemado,** Santiago del Estero
208 J9 **Monte Redondo**
223 O12 **Monte,** *laguna del*
208 H12 **Monte,** *represa del*
208 J8 **Monteagudo**
217 W7 **Montecarlo**
217 Q5 **Montelindo,** *arroyo*
217 M11 **Montemayor,** *meseta de*
206 H13 **Montemayor,** *meseta de*
228 M10 **Montemayor,** *meseta de*
208 J8 **Monteros**
223 N14 **Montes de Oca**
235 W12 **Montes de Oca,** *avenida*
217 R13 **Montiel,** *lomada*
217 Ll 16 **Montt,** *puerto,* Chile
223 S9 **Moquehuá**
208 G8 **Morado,** *cerro*
227 H14 **Morado,** *cerro*
234 B15 **Morales,** *arroyo*
223 R10 **Morea**
234 A11 **Moreno**
226 I9 **Morgan,** *cerro*
234 D11 **Morón**
223 Q9 **Morse**
223 P3 **Morteros**
222 J7 **Mosmota**
223 P11 **Mouras**
217 Q10 **Moussy**
234 F8 **Munro**
223 Q12 **Muñoz**
206 F15 **Murallón,** *cerro*
227 F18 **Murallón,** *cerro*
226 J12 **Musters,** *lago*
208 I9 **Mutquin**

N

208 F14 **9 de Julio**
223 Q10 **9 de Julio**
235 W10 **9 de Julio,** *avenida*
237 Q8 **9 de Julio,** avenida
227 O20 **9 de Julio,** *bahía*
222 F17 **Nahuel Huapi**
222 Ll5 **Nahuel Huapi,** *lago*
206 F11 **Nahuel Huapi,** *lago*
226 H6 **Nahuel Huapi,** *lago*
228 H5 **Nahuel Huapi,** *lago*
222 E17 **Nahuel Huapi,** *lago*
222 K8 **Nahuel Mapá**
226 M5 **Nahuel Niyeul**
217 S5 **Naick-Neck,** *laguna*
222 M11 **Naicó**
227 G15 **Nansen,** *lago*
223 O14 **Napostá**
217 P13 **Naré**
222 L6 **Naschel**
222 F13 **Naunaucu**
223 S9 **Navarro**
222 K8 **Navia**
235 P8 **Nazca,** *avenida*
235 Q10 **Nazca,** *avenida*
223 S14 **Necochea**
222 I9 **Negro Quemado**
208 H9 **Negro,** *cerro*
226 K5 **Negro,** *cerro*
226 J7 **Negro,** *cerro*
208 J1 **Negro,** *cerro,* Jujuy
208 G10 **Negro,** *cerro,* La Rioja
208 L10 **Negro,** *río*
206 H11 **Negro,** *río*
217 Q7 **Negro,** *río*
222 I14 **Negro,** *río*
225 O16 **Negro,** *río*
226 P4 **Negro,** *río*
228 N3 **Negro,** *río*
217 P13 **Nelson**
207 S9 **Neuquén**
207 Kk13 **Neuquén**
224 L14 **Neuquén**
222 I14 **Neuquén,** *cap.*
207 S9 **Neuquén,** *cap.*
222 G13 **Neuquén,** *prov.*
206 G10 **Neuquén,** *río*
222 H14 **Neuquén,** *río*
224 K14 **Neuquén,** *río*
208 I4 **Nevado de Acay,** *cerro*
208 H4 **Nevado de Cachi,** *pico*
206 H5 **Nevado de Chaní**
208 I3 **Nevado de Chañí,** *cerro*
222 H10 **Nevado,** *cerro*
206 G9 **Nevado,** *sierra del*
222 H10 **Nevado,** *sierra del*
208 J7 **Nevados del Aconquija,** *cerros*
223 T10 **Newton**
217 Q10 **Nicanor E. Molinas**
223 S14 **Nicanor Olivera**
223 R11 **Nieves**
223 Ii14 **Nihuil,** *embalse del*
226 O8 **Ninfas,** *punta*
208 F12 **Niquivil**
222 F15 **Nireco**
222 G13 **Nogales,** *cañadón*
222 K6 **Nogolí**
217 Q15 **Nogoyá**
217 Q15 **Nogoyá,** *arroyo de*
223 P5 **Noltinger**
223 R9 **Norberto de la Riestra**
227 F18 **Norte,** *cerro*
226 P7 **Norte,** *punta*
227 K20 **Norte,** *punta*
208 L5 **Nuestra Señora de Talavera**
217 T9 **Nuestra Señora del Rosario de Caá-catí**
222 H6 **Nueva California**
222 K10 **Nueva Constitución**
208 K6 **Nueva Esperanza**
208 K9 **Nueva Francia**
222 L9 **Nueva Galia**
226 I11 **Nueva Lubecka**
223 P10 **Nueva Plata**
217 O5 **Nueva Pompeya**
217 R13 **Nueva Vizcaya**
217 R10 **Nueve de Julio,** Corrientes
217 O13 **Nuevo Torino**
226 O8 **Nuevo,** *golfo*
228 O7 **Nuevo,** *golfo*
223 N3 **Núñez del Prado**
222 I8 **Ñacuñán**
208 H13 **Ñoqueve**
226 H7 **Ñorquinco**

O

223 Q10 **Oambaceres**
217 W8 **Oberá**
223 N3 **Obispo Trejo**
227 O25 **Observatorio,** *isla*
226 I6 **Ojos de Agua**
206 G6 **Ojos del Salado,** *cerro*
208 F8 **Ojos del Salado,** *cerro*
208 H3 **Olaroz Chico**
208 H3 **Olaroz,** *salina*
223 Q9 **Olascoaga**
223 R11 **Olavarría**
225 T12 **Olavarría**
226 K11 **Olguín,** *laguna*
223 N5 **Oliva**
208 E12 **Olivares,** *cordillera de*
234 G8 **Olivos**
227 I15 **Olnie,** *río*
208 I13 **Olpas**
208 I12 **Olta**
223 P12 **Ombú**
223 N9 **Onagoity**
223 N5 **Oncativo**
234 H10 **Once,** *estación de FF.CC.*
235 V10 **Once,** *estación de FF.CC.*
207 Y15 **Orcadas del Sur,** *islas*
223 Q10 **Ordoqui**
223 R14 **Orense**
223 Q14 **Oriente**
217 R7 **Oro,** *río de*
208 D11 **Ortiga,** *cerro de la*
217 N8 **Otumpa**
208 J9 **Ovanta,** *bañado de*
222 L5 **Ovejas,** *cerro de las*
222 J8 **Ovejería**
222 G8 **Overo,** *volcán*
223 Q8 **O´Higgins**

P

227 J16 **1° de Abril,** *estancia*
223 R12 **Pablo Acosta**
207 X14 **Pacífico,** *océano*
207 H17 **Pacífico,** *océano*
224 E13 **Pacífico,** *océano*
229 E20 **Pacífico,** *océano*
208 F11 **Pagancillo**
226 M6 **Pailemán,** *sierra*
217 P13 **Paiva,** *laguna*
222 G10 **Palauco,** *sierra del*
223 R9 **Palemon Huergo**
208 K4 **Palermo**
208 K3 **Palma Sola**
217 P11 **Palmar,** *laguna del*
208 G8 **Palo Blanco**
217 Q5 **Palo Santo**
208 J4 **Palomitas**
208 Ii9 **Pampa**
225 Q9 **Pampa**
208 J4 **Pampa Blanca**
226 J9 **Pampa de Agnia**
222 J10 **Pampa de la Varita**
226 L12 **Pampa de Salamanca**
206 G14 **Pampa del Asador**
226 K13 **Pampa del Castillo**
206 G14 **Pampa del Castillo,** *valle*
208 J6 **Pampa Grande**
226 L11 **Pampa Pelada**
208 K7 **Pampa Pozo**
227 G17 **Pana,** *cerro*
222 F9 **Paraguay,** *cerro*
222 E4 **Paraguay,** *río*
206 J6 **Paraguay,** *río*
217 S6 **Paraguay,** *río*
223 O7 **Paraje Esquinas**
223 P13 **Paraje Fra-Pal**
207 V6 **Paraná,** *cap.*
225 T5 **Paraná,** *cap.*
217 P14 **Paraná,** *cap.*
217 F2 **Paraná,** *río*
217 I7 **Paraná,** *río*
206 J7 **Paraná,** *río*
217 T8 **Paraná,** *río*
217 W6 **Paraná,** *río*
217 Q11 **Paraná,** *río*
217 Q16 **Paraná,** *río*
223 R6 **Paraná,** *río*
225 U3 **Paraná,** *río*
225 T7 **Paraná,** *río*
225 Hh7 **Paraná**
223 T7 **Paraná Guazú,** *río*
217 P16 **Paraná Pavón,** *río*
222 G8 **Pareditas**
222 M9 **Parera**
223 S11 **Parish**
235 R14 **Parque de la Ciudad**
237 R8 **Parque Natural y Res. Ecol. Cost. Sur**
223 U11 **Parravicini**
222 G15 **Pasa Aguerre**
208 J5 **Pasaje o Juramento,** *río*
235 X10 **Paseo Colón**
223 P12 **Pasman**
226 J10 **Paso de Indios**
217 Q14 **Paso de la Laguna**
217 R8 **Paso de la Patria**
222 J11 **Paso de Los Algarrobos**
222 G14 **Paso de los Indios**
217 T11 **Paso de los Libres**
222 K6 **Paso del Rey**
222 K6 **Paso del Rey**
234 B11 **Paso del Rey**
217 S9 **Paso Florentín**
217 S11 **Paso Ledesma**
226 I11 **Paso Moreno**
217 Q13 **Paso Potrillo**
217 Q13 **Paso Quebracho**
217 S11 **Paso Rosario**
217 Q11 **Paso San Juan**
217 Q12 **Paso Telégrafo**
226 I11 **Pastos Blancos**
208 H4 **Pastos Grandes,** *salar*
208 H4 **Pastos Grandes,** *sierra*
208 Nn14 **Patagonia**
223 P2 **Patos,** *laguna de los*
208 E15 **Patos,** *río de los*
208 H12 **Patquía**
208 L7 **Patria,** *canal de la*
227 M15 **Pava,** *bajo de la*
223 N7 **Pavín**
223 S8 **Pavón**
226 J10 **Payahile,** *laguna*
208 I5 **Payogasta**
222 G11 **Payún,** *cerro*
222 G11 **Payún Matru,** *volcán*
224 K12 **Payún,** *altiplanicie del*
223 P9 **Pazos Kanki**
217 S14 **Pedernal, Entre Ríos**
208 F14 **Pedernal, San Juan**
223 S9 **Pedernales**
208 J5 **Pedras,** *río de las*
223 N4 **Pedro E. Vivas**
223 O15 **Pedro Luro**
217 R10 **Pedro R. Fernández**
222 H8 **Pedro Vargas**
208 H12 **Peganzo**
222 M8 **Pegasano**
223 O13 **Pelicurá**
226 I10 **Peligrosa,** *cerro de la*
223 O11 **Pellegrini**
226 K2 **Pellegrini,** *lago*
227 H19 **Pelque,** *río*
222 F14 **Peña Haichol**
227 M24 **Peñas,** *cabo*
217 X7 **Pepirí Guazú,** *río*
217 R16 **Perdices**
226 L8 **Perdido,** *arroyo*
223 R7 **Pergamino**
227 I14 **Perito Moreno**
235 P12 **Perito Moreno,** *autopista*
236 M9 **Perito Moreno,** *autopista*
229 G19 **Perito Moreno,** *glaciar*
222 M12 **Perú,** La Pampa
217 S11 **Perugorría**
222 F9 **Peteroa,** *volcán*
217 N15 **Piamonte**
208 K2 **Pichanal**
222 L3 **Pichanas,** *embalse*
222 I7 **Pichi Ciego**
226 O3 **Pichi Mahuida**
223 O8 **Pichincha**
226 L12 **Pico Salamanca**
227 L14 **Pico Truncado**
226 H10 **Pico,** *río*
227 K14 **Picudo,** *cerro*
222 H15 **Picún Leufú**
208 F14 **Pie de Palo**
208 G14 **Pie de Palo,** *sierra*
222 M6 **Piedra Blanca**
226 K13 **Piedra Clavada**
222 G16 **Piedra del Aguila**
222 G16 **Piedra del Aguila,** *embalse*
226 I5 **Piedra del Aguila,** *embalse*
228 I4 **Piedra del Aguila,** *embalse*
223 O13 **Piedra Echada**
223 O9 **Piedritas**
223 S14 **Pieres**
223 N12 **Pigüé**
223 T10 **Pila**
217 R6 **Pilagá,** *riacho*
217 O14 **Pilar**
223 T8 **Pilar,** Buenos Aires
223 N4 **Pilar,** Córdoba
226 H6 **Pilcaniyeu**
226 E5 **Pilcomayo,** *río*
226 Cc9 **Pilcomayo,** *río*
206 I5 **Pilcomayo,** *río*
217 N2 **Pilcomayo,** *río*
217 O16 **Pilcomayo,** *río*
222 E15 **Pilolil**
223 U12 **Pinamar**
223 N9 **Pincen**
208 H10 **Pinchas**
227 G18 **Pintado,** *cerro*
227 J14 **Pinturas,** *río*
217 P16 **Piñero**
234 B8 **Piñero**
208 H9 **Pipanaco,** *salar de*
223 U10 **Pipinas**
217 R6 **Pirané**
217 X7 **Piray**
208 E14 **Pircas,** *cerro*
223 P11 **Pirovano**
208 H1 **Pirquitas,** mina
206 G7 **Pissis,** *monte*
208 G10 **Pituil**
226 O3 **Planicie Reina Victoria**
234 L14 **Plátanos**
226 N11 **Playa de Elola**
217 V9 **Playadito**
235 P5 **Plaza**
222 G14 **Plaza Huincul**
222 H15 **Plottier**
227 L17 **Poca Agua,** *estancia*
222 L4 **Pocho**
208 G4 **Pocitos o Quirón,** *salar*
206 G5,6 **Pocitos,** *salar*
206 H5,6 **Pocitos,** *salar*
208 H4 **Pocitos,** *salar*
227 N25 **Policarpo,** *estancia*
222 G6 **Polvaredas**
226 N3 **Pomona**
223 N5 **Ponapayasta Sur**
234 C13 **Pontevedra**
226 N7 **Pórfido,** *punta*
208 I13 **Porongo,** *sierra del*
223 T10 **Poronguitos,** *laguna de los*
222 F14 **Portada Covunco**
223 P3 **Porteña**
222 E17 **Portezuelo**
207 W5 **Posadas**
217 V8 **Posadas,** *cap.*
227 H15 **Posadas,** *lago*
217 Q4 **Posta Cambio o Zalazar**
222 G6 **Potrerillos**
226 I6 **Potrero,** *cerro*
223 Q12 **Pourtalé**
217 O10 **Pozo Borrado**
217 O3 **Pozo de Maza**
223 O5 **Pozo del Molle**
217 O4 **Pozo del Mortero**
217 P5 **Pozo del Tigre**
217 Ñ9 **Pozo del Toba**
223 M1 **Pozo Nuevo**
227 H17 **Pozo,** *lago del*
227 Oo11 **Pozos,** *punta*
206 H14 **Pozos,** *punta*
227 N15 **Pozos,** *punta*
227 P20 **Prado del Ganso**
226 K6 **Prahuaniyeu**
235 V8 **Presidente Dr. Arturo Illia,** *autopista*
237 Q7 **Presidente Dr. Arturo Illia,** *autopista*
217 Q8 **Presidencia de la Plaza**
217 Q6 **Presidencia Roca**
227 H21 **Presidente Blanco**
234 A8 **Presidente Derqui**
217 P7 **Presidente Roque Sáenz Peña**
235 U7 **Presidente Figueroa Alcorta,** *avenida*
206 H8 **Primero,** *río*
223 N4 **Primero,** *río*
222 F14 **Primeros Pinos**
208 L1 **Profesor Salvador Mazza**
217 O13 **Providencia**
217 U9 **Pt. Valle**
235 Q12 **Pte. Dr. N. Avellaneda,** *parque*
223 O12 **Puán**
223 O7 **Pueblo Italiano**
223 O17 **Pueblo Mulhall**
223 P12 **Pueblo San José**
222 K13 **Puelches**
222 I12 **Puelen**
226 H7 **Puelo,** *lago*
208 K6 **Puente de Plata**
222 F6 **Puente del Inca**
235 S14 **Puente Illia**
208 L4 **Puerta Blanca**
222 F13 **Puerta de Trolope**
217 O8 **Puerta del León**
208 I4 **Puerta Tastil**
208 G11 **Puerto Alegre**
207 V14 **Puerto Argentino**
229 Q22 **Puerto Argentino**
227 P20 **Puerto Argentino**
208 K2 **Puerto Baulés**
217 S16 **Puerto Campichuelo**
227 K19 **Puerto Coig**
217 Q17 **Puerto Constanza**
222 H10 **Puerto El Sauce**
217 W7 **Puerto Esperanza**
217 W6 **Puerto Iguazú**
217 N1 **Puerto La Paz**
226 N7 **Puerto Lobos**
226 O8 **Puerto Madryn**
228 N7 **Puerto Madryn**
226 F6 **Puerto Montt,** Chile
228 F6 **Puerto Montt,** Chile
217 T5 **Puerto Pilcomayo**
226 P8 **Puerto Pirámides**
217 W7 **Puerto Piray**
217 Q11 **Puerto Reconquista**
217 W8 **Puerto Rico**
217 Q16 **Puerto Ruiz**
227 L17 **Puerto San Julián**
227 K18 **Puerto Santa Cruz**
217 R8 **Puerto Tirol**
217 N5 **Puerto Urquiza**
226 L12 **Puerto Visser**
217 S8 **Puerto Yahape**
217 S14 **Puerto Yeruá**
222 H8 **Puesto Agua de la Liebre,** Mendoza
227 L22 **Puesto Beta**
223 N2 **Puesto de Castro**
208 J1 **Puesto del Marqués**
222 H10 **Puesto El Azufre**
222 I5 **Puesto El Pichón**
226 N11 **Puesto Estancia Laguna Colorada**
227 H19 **Puesto La Correntina**
222 I10 **Puesto Lunina**
222 G12 **Puesto Rincón**
222 J11 **Puesto Trapalcó**
235 V9 **Pueyrredón,** *avenida*
235 Oo15 **Pueyrredón,** *lago*
206 F14 **Pueyrredón,** *lago*
227 G15 **Pueyrredón,** *lago*
217 P15 **Puiggari**
217 E13 **Puna**
206 G6 **Puna**
208 H5 **Puna**
208 E11 **Punilla,** *sierra de la*
223 P14 **Punta Alta**
227 J23 **Punta Arenas,** Chile
234 F7 **Punta Chica**
229 L22 **Punta de Arenas**
227 L22 **Punta de Arenas**
222 G6 **Punta de Vacas**
222 M7 **Punta del Agua,** Córdoba
222 I10 **Punta del Agua,** Mendoza
227 H18 **Punta del Lago**
226 P8 **Punta Delgada**
227 H20 **Punta Gruesa,** *cerro*
223 V10 **Punta Indio**
222 L10 **Punta Loncovaca**
227 J20 **Punta Loyola**
227 K21 **Punta Loyola,** *estancia*
227 M24 **Punta María**
206 J10 **Punta Mogotes**
227 J20 **Punta Montes**
226 O8 **Punta Ninfas**
227 K19 **Punta Norte**
227 I18 **Punta Piedra,** *estancia*
223 V10 **Punta Piedras**
226 N6 **Punta Sierra**
222 J8 **Puntas de Agua,** Mendoza
227 J16 **Puntudo,** *cerro*

Q

208 K6 **Quebracho Coto**
208 L10 **Quebrachos**
222 M12 **Quehué**
222 L11 **Quemado,** *cerro*
223 N10 **Quemú Quemú**
223 O11 **Quenumá**
223 S14 **Quequén Chico,** *río*
226 I9 **Quienaura (Quichaura),** *estancia*
222 M2 **Quilino**
222 E15 **Quillén**
222 E15 **Quillén,** *lago*
234 J13 **Quilmes**
222 E16 **Quilquihué**
217 N8 **Quimilí**
222 K5 **Quines**
227 L25 **Quintana,** *cerro*
206 H9 **Quinto,** *río*
222 M7 **Quinto,** *río*
208 F5 **Quirán**
223 P9 **Quiroga**
227 H16 **Quiroga,** *lago*
226 O7 **Quiroga,** *punta*
217 P7 **Quitilipi**

R

217 Q6 **Racedo Escobar**
226 L12 **Rada Tilly**
234 I14 **Rafael Calzada**
234 D12 **Rafael Castillo**
217 O13 **Rafaela**
222 F13 **Rahué,** *cerro*
217 Q14 **Raíces**
217 Q14 **Raíces Oeste**
222 H9 **Rama Caída**
217 S8 **Ramada Paso**
223 R7 **Ramallo**
208 J10 **Ramblones**
208 L10 **Ramírez de Velasco**
227 M14 **Ramón Lista**
222 G14 **Ramón M. Castro**
227 I15 **Ramón Ruiz,** *estancia*
234 E11 **Ramos Mejía**
222 F8 **Rancagua,** Chile
223 T10 **Ranchos**
222 M9 **Rancul**
234 K14 **Ranelagh**
222 G11 **Ranquil Norte**
208 K7 **Rapelli**
217 N17 **Rastreador Fournier**
223 S11 **Rauch**
207 T11 **Rawson**
207 M11 **Rawson**
223 R8 **Rawson**
226 O9 **Rawson**
228 O8 **Rawson**
223 N2 **Rayo Cortado**
223 T11 **Real Audiencia**
208 M10 **Real Sayana**
222 M9 **Realcó**
223 Q11 **Recalde**
217 Q10 **Reconquista,** Santa Fe
208 J11 **Recreo**
217 Q16 **Redonda,** *cuchilla*
227 K25 **Refugio**
222 G8 **Refugio La Faja**
222 Qq16 **Reina Adelaida,** *archipiélago de la,* Chile
234 H13 **Remedios de Escalada**
207 V5 **Resistencia**
207 F6 **Resistencia**
217 R8 **Resistencia,** *cap.*
223 Q14 **Reta**
208 H13 **Retamal**
208 F15 **Retamito**
234 I10 **Retiro**
235 W9 **Retiro,** *estación de FF.CC.*
223 P16 **Riachos,** *isla de los*
225 R16 **Riachos,** *isla de los*
217 R8 **Riachuelo**
235 W13 **Riachuelo**
237 Q10 **Riachuelo**
235 P6 **Ricardo Balbín,** *avenida*
208 K10 **Rico,** *cerro*
227 I16 **Riera,** *hotel*
208 J9 **Rincón**
222 H12 **Rincón de los Sauces**
217 P15 **Rincón de Nogoyá**
217 S9 **Rincón de Vence**
206 G5 **Rincón,** *cerro*
208 H3 **Rincón,** *cerro*
208 H3 **Rincón,** *salar del*
208 I1 **Rinconada**
223 N8 **Río Bamba**
217 Q6 **Río Bermejo**
208 D14 **Río Blanco**
234 F5 **Río Capitán**
222 M3 **Río Ceballos**
227 K23 **Río Chico o Carmen Sylva**
226 P3 **Río Colorado**
222 M6 **Río Cuarto**
234 D15 **Río de la Matanza**
234 B17 **Río de la Matanza**
236 J14 **Río de la Matanza**
235 T5 **Río de la Plata**
236 T5 **Río de la Plata**
226 Ii4 **Río de la Plata**
206 K9 **Río de la Plata**
223 V9 **Río de la Plata**
225 X10 **Río de la Plata**
234 C10 **Río de la Reconquista**
227 J14 **Río Deseado,** *valle del*
227 L14 **Río Deseado,** *valle del*
207 S14 **Río Gallegos**
227 J20 **Río Gallegos,** *cap.*
227 K24 **Río Grande**
208 F5 **Río Grande,** *salar de*
234 D6 **Río Luján**
217 O6 **Río Muerto**
207 T10 **Río Negro**
226 K4 **Río Negro**
222 K15 **Río Negro,** *prov.*
222 M3 **Río Pinto,** *cañada del*
206 G10 **Río Salado**
208 I11 **Río Salado,** *desagüe*
227 L16 **Río Seco,** *cañada del*
227 L17 **Río Seco,** *estancia*
206 H8 **Río Segundo**
222 M5 **Río Tercero**
225 P6 **Río Tercero,** *embalse*
222 M5 **Río Tercero,** *embalse de*
227 J15 **Riscoso,** *cerro*
223 O10 **Rivadavia,** Buenos Aires
222 H6 **Rivadavia,** Mendoza
235 P10 **Rivadavia,** *avenida*
235 R11 **Rivadavia,** *avenida*
235 O12 **Rivadavia,** *avenida*
236 I9 **Rivadavia,** *avenida*
237 O8 **Rivadavia,** *avenida*
227 L24 **Rivadavia,** *estancia*
226 H8 **Rivadavia,** *lago*
208 M4 **Rivadavia,** Salta
208 F14 **Rivadavia,** San Juan
223 O13 **Rivadeo**
223 O12 **Rivera**
217 N8 **Robersi**
223 U9 **Roberto Payró**
223 P9 **Roberts**
223 Q12 **Rocha**
208 E12 **Rodeo**
223 R8 **Rojas**
217 O16 **Roldán**
217 Q11 **Romang**
223 S10 **Roque Pérez**
223 P17 **Rosa,** *punta*
223 O8 **Rosales**
227 P20 **Rosalía,** *monte*
227 I7 **Rosario**
225 T7 **Rosario**
208 I4 **Rosario,** *río*
217 P16 **Rosario**
208 J6 **Rosario de la Frontera**
208 J5 **Rosario de Lerma**
217 Q15 **Rosario del Tala**
227 L24 **Ruby,** *estancia*
222 L10 **Rucanelo**
208 M17 **Rufino**
223 N7 **Ruiz Díaz de Guzmán**
227 P20 **Ruiz Puente,** *bahía de*
236 H15 **Ruta Nacional N° 3**
236 E8 **Ruta Nacional N° 7**
236 I2 **Ruta Nacional N° 9**

S

223 O13 **Saavedra**
235 Q5 **Saavedra,** *parque*
223 O4 **Sacanta**
217 N7 **Sachayoj**
234 F10 **Sáenz Peña**
235 U13 **Sáenz,** *avenida*
223 Q8 **Saforcada**
217 N13 **Saguier**
223 V12 **Salada Grande,** *laguna*
217 R9 **Saladas**
217 P13 **Saladero M. Cabal**
223 R10 **Saladillo,** Buenos Aires
223 P6 **Saladillo,** Córdoba
217 P13 **Saladillo,** *arroyo*
208 L10 **Saladillo,** *río*
217 O16 **Saladillo,** *río*
223 O6 **Saladillo,** *río*
208 G9 **Salado**
222 L14 **Salado o Curacó,** *río*
217 Q5 **Salado,** *arroyo*
226 M5 **Salado,** *arroyo*
226 N6 **Salado,** *arroyo*
226 N10 **Salado,** *cañadón*
222 I5 **Salado,** *pampa del*
217 R6 **Salado,** *riacho*
217 Gg8 **Salado,** *río*
208 L6 **Salado,** *río*
217 N10 **Salado,** *río*
217 P13 **Salado,** *río*
222 J9 **Salado,** *río*
222 J11 **Salado,** *río*
223 R9 **Salado,** *río*
223 U10 **Salado,** *río*
224 M10 **Salado,** *río*
225 T11 **Salado,** *río*
225 N12 **Salamanca,** *pampa de*
226 L12 **Salamanca,** *pampa de*
208 L10 **Salavina**
223 P13 **Saldungaray**
223 N8 **Salguero**
223 N14 **Salinas Chicas**
208 J11 **Salinas Grandes**
208 I3 **Salinas Grandes,** *salinas*
208 H14 **Salinas,** *pampa de las*
222 J4 **Salinas,** *pampa de las*
224 M6 **Salinas,** *pampa de las*
223 O11 **Salliquelló**
222 L4 **Salsacate**
222 M3 **Salsipuedes**
207 T4 **Salta**
207 T4 **Salta,** *cap.*
207 E11 **Salta,** *cap.*
208 J4 **Salta,** *cap.*
223 R8 **Salto**
225 W4 **Salto Grande,** *complejo*
206 K8 **Salto Grande,** *embalse de*
206 H5 **Salto Grande,** *embalse de*
206 J4 **Samborombón,** *bahía*
206 I9 **Samborombón,** *bahía*
225 X11 **Samborombón,** *bahía*
223 U10 **Samborombón,** *bahía de*
223 U10 **Samborombón,** *río*
228 J12 **Sarmiento**
222 K7 **Sampacho**
223 T13 **San Agustín,** Buenos Aires
222 M4 **San Agustín,** Córdoba
208 Gt2 **San Agustín del Valle Fértil**
223 S8 **San Andrés de Giles**
208 H13 **San Antonio,** La Rioja
217 Y7 **San Antonio,** Misiones
222 J6 **San Antonio,** San Luis
223 S8 **San Antonio de Areco**
226 K4 **San Antonio de Cuy**
223 O5 **San Antonio de Litin**
208 I3 **San Antonio de los Cobres**
234 C11 **San Antonio de Padua**
226 O5 **San Antonio Este,** *puerto*
226 O5 **San Antonio Oeste**
208 I10 **San Antonio,** Catamarca
208 J10 **San Antonio,** La Rioja
223 V11 **San Antonio,** *punta norte del cabo*
225 X12 **San Antonio,** *punta norte del cabo*
225 X12 **San Antonio,** *punta sur del cabo*
217 X6 **San Antonio,** *río*
208 J4 **San Antonio,** Salta
227 O25 **San Bartolomé,** *cabo*
223 R10 **San Benito,** Buenos Aires
217 P14 **San Benito,** Entre Ríos
227 J19 **San Benito,** *estancia*
222 F7 **San Bernardo,** Chile
223 P10 **San Bernardo de Pehuajó**
217 P8 **San Bernardo,** Chaco
217 O10 **San Bernardo,** Santa Fe
208 H9 **San Blas**
223 O17 **San Blas,** *isla*
208 G7 **San Buenaventura,** *cordillera*
222 L3 **San Carlos, Córdoba**
217 V9 **San Carlos,** Corrientes
222 H7 **San Carlos, Mendoza**
208 I6 **San Carlos, Salta**
208 F14 **San Carlos,** San Juan
217 O14 **San Carlos Centro**
226 H6 **San Carlos de Bariloche**
228 H6 **San Carlos de Bariloche**
223 Q11 **San Carlos de Bolívar**
217 Qq8 **San Carlos,** *estrecho de*
206 I16 **San Carlos,** *estrecho de*
227 O20 **San Carlos,** *estrecho de*
223 R14 **San Cayetano**
223 V11 **San Clemente del Tuyú**
217 S8 **San Cosme**
217 O12 **San Cristóbal**
227 O25 **San Diego,** *cabo*
222 K14 **San Eduardo,** *estancia*
217 O15 **San Fabián**
223 T8 **San Fernando**
234 F7 **San Fernando**
207 T5 **San Fernando del Valle de Catamarca**
208 I9 **San Fernando del Valle de Catamarca**
223 P4 **San Francisco**
223 R14 **San Francisco de Bellocq**
217 R7 **San Francisco de Laishi**
223 N1 **San Francisco del Chañar**
222 K6 **San Francisco del Monte de Oro**
234 I14 **San Francisco Solano**
226 L9 **San Francisco,** *estancia*
208 K3 **San Francisco,** *río*
217 O15 **San Genaro Norte**
223 O13 **San Germán**
222 K6 **San Gerónimo**
217 N17 **San Gregorio**
227 J14 **San Gregorio,** *estancia*
217 N12 **San Guillermo**
217 Q13 **San Gustavo**
217 R6 **San Hilario**
223 T12 **San Ignacio,** Buenos Aires
217 V8 **San Ignacio,** Misiones
222 F16 **San Ignacio,** Neuquén
234 F7 **San Isidro,** Buenos Aires
222 J6 **San Isidro,** San Luis
208 I9 **San Isidro,** Catamarca
217 Q11 **San Isidro,** Corrientes
217 N2 **San Isidro,** Formosa
208 M3 **San Isidro,** Salta
217 S12 **San Jaime**
208 H12 **San Javier,** La Rioja
217 W9 **San Javier,** Misiones
226 P5 **San Javier,** Río Negro
217 Q12 **San Javier,** Santa Fe
217 O14 **San Jerónimo Norte**
217 O16 **San Jerónimo Sur**
223 N8 **San Joaquín**
217 N14 **San Jorge**
217 O12 **San Jorge,** *golfo*
206 H13 **San Jorge,** *golfo*
226 M13 **San Jorge,** *golfo*
228 M12 **San Jorge,** *golfo*
227 O20 **San Jorge,** *isla*
223 S13 **San José,** Buenos Aires
217 O6 **San José,** Chaco
222 M2 **San José,** Córdoba
217 S15 **San José,** Entre Ríos
222 G7 **San José,** Mendoza
226 N10 **San José,** *cabo*
208 G9 **San José,** Catamarca
226 L11 **San José,** *estancia*
226 O7 **San José,** *golfo*
226 Qq8 **San José,** *isla*
206 I15 **San José,** *isla*
217 V9 **San José,** Misiones
208 H1 **San José,** *salina de*
208 I7 **San José,** Tucumán
208 L7 **San José,** Tucumán
217 R12 **San José de Feliciano**
208 F12 **San José de Jáchal**
223 N2 **San José de la Dormida**
217 N16 **San José de la Esquina**
207 S6 **San Juan, prov.**
224 K6 **San Juan, cap.**
208 K4 **San Juan de Dios**
235 U11 **San Juan,** *avenida*
227 N25 **San Juan,** *cabo*
207 S6 **San Juan,** *cap.*
207 H14 **San Juan,** *cap.*
208 F14 **San Juan,** *cap.*
222 M4 **San Juan,** *prov.*
208 G15 **San Juan,** *río*
208 E13 **San Juan,** *río*
222 I5 **San Juan,** *río*
227 N20 **San Julián,** *bahía*
217 P13 **San Justo,** Santa Fe
234 E11 **San Justo,** Buenos Aires
217 R9 **San Lorenzo,** Corrientes
226 O4 **San Lorenzo,** Río Negro
217 P15 **San Lorenzo,** Santa Fe
227 M14 **San Lorenzo,** *estancia*
227 G18 **San Lorenzo,** *estancia*
206 F14 **San Lorenzo,** *monte*
227 G15 **San Lorenzo,** *monte*
208 J4 **San Lorenzo,** Salta
208 K9 **San Lorenzo,** Santiago del Estero
207 T7 **San Luis**
208 K5 **San Luis**
225 N7 **San Luis**
217 S8 **San Luis del Palmar**
207 T7 **San Luis,** *cap.*
222 K6 **San Luis,** *cap.*
227 P20 **San Luis,** *península de*
222 K8 **San Luis,** *prov.*
222 K6 **San Luis,** *sierra de*
225 N7 **San Luis,** *sierra de*
223 S13 **San Manuel**
222 H6 **San Martín,** Mendoza
217 Q4 **San Martín 1,** Formosa
217 Q4 **San Martín 2,** Formosa
217 O14 **San Martín de las Escobas**
222 E16 **San Martín de los Andes**
235 O8 **San Martín,** *avenida*
235 R9 **San Martín,** *avenida*
208 I10 **San Martín,** La Rioja
208 Pp15 **San Martín,** *lago*
206 F14 **San Martín,** *lago*
227 G17 **San Martín,** *lago*
226 O5 **San Matías,** *faro*
226 P6 **San Matías,** *golfo*
228 O6 **San Matías,** *golfo*
234 C9 **San Miguel,** Buenos Aires
223 T8 **San Miguel,** Buenos Aires
217 T9 **San Miguel,** Corrientes
207 T5 **San Miguel de Tucumán**
207 F10 **San Miguel de Tucumán**
208 J7 **San Miguel de Tucumán**
223 T10 **San Miguel del Monte**
223 R7 **San Nicolás de los Arroyos**
208 J5 **San Nicolás,** Salta
208 L10 **San Nicolás,** Santiago del Estero
235 Q11 **San Pedrito,** *avenida*
223 S7 **San Pedro,** Buenos Aires
208 G8 **San Pedro,** Catamarca
222 L5 **San Pedro,** Córdoba
208 J4 **San Pedro,** Jujuy
208 I11 **San Pedro,** La Rioja
217 X8 **San Pedro,** Misiones
208 J9 **San Pedro,** Santiago del Estero
208 J6 **San Pedro de Colalao**
222 M2 **San Pedro Norte**
208 K4 **San Rafael,** Jujuy
224 K9 **San Rafael,** Mendoza
222 H8 **San Rafael,** Mendoza
227 N20 **San Rafael,** *isla*
208 K2 **San Ramón de la Nueva Orán**
208 H12 **San Ramón,** La Rioja
208 L7 **San Ramón,** Tucumán
223 P14 **San Román**
217 R10 **San Roque,** Corrientes
222 M10 **San Roque,** La Pampa
208 H12 **San Roque,** La Rioja
222 L6 **San Roque,** San Luis
207 T4 **San Salvador de Jujuy**
207 Dd11 **San Salvador de Jujuy**
208 J4 **San Salvador de Jujuy,** *cap.*
227 L23 **San Sebastián**
227 R13 **San Sebastián,** *bahía*
227 J22 **San Sebastián,** *bahía*
227 K23 **San Sebastián,** *cabo*
223 T9 **San Vicente,** Buenos Aires
217 W8 **San Vicente,** Misiones
208 K9 **San Vicente,** Santiago del Estero
208 J7 **San Vicente,** Tucumán
217 R12 **San Víctor**
223 R7 **Sánchez**
217 N17 **Sancti Spiritu**
207 Y15 **Sandwich del Sur,** *islas*
223 O9 **Sansinena**
217 R8 **Santa Ana**
217 V8 **Santa Ana,** Misiones
208 K4 **Santa Bárbara**
222 M6 **Santa Catalina**
208 I1 **Santa Catalina,** Jujuy
208 K9 **Santa Catalina,** Santiago del Estero
208 K4 **Santa Clara**
217 O14 **Santa Clara de Buena Vista**
223 U13 **Santa Clara del Mar**
223 S8 **Santa Coloma**
207 S12 **Santa Cruz**
208 I13 **Santa Cruz**
222 M2 **Santa Cruz,** Córdoba
208 G9 **Santa Cruz,** La Rioja
227 J15 **Santa Cruz,** *prov.*
206 G15 **Santa Cruz,** *río*
229 I18 **Santa Cruz,** *río*
227 I18 **Santa Cruz,** *río*
217 Q13 **Santa Elena**
223 O8 **Santa Eleodora**
223 N6 **Santa Eufemia**
207 U6 **Santa Fe**
225 T5 **Santa Fe**
235 U8 **Santa Fe,** *avenida*
235 H7 **Santa Fe,** *cap.*
217 P14 **Santa Fe,** *cap.*
223 P7 **Santa Fe,** *prov.*
222 J10 **Santa Isabel**
223 R7 **Santa Lucía**
217 R10 **Santa Lucía,** Corrientes
217 R10 **Santa Lucía,** *río*
208 F14 **Santa Lucía,** San Juan
223 R12 **Santa Luisa**
226 N10 **Santa Magdalena,** *estancia*
217 O9 **Santa Margarita**
222 E17 **Santa María,** Neuquén
208 I7 **Santa María,** Catamarca
208 M1 **Santa María,** Salta
223 N8 **Santa Regina**
227 I15 **Santa Rita,** *estancia*
217 W9 **Santa Rita,** Misiones
207 T8 **Santa Rosa**
208 M3 **Santa Rosa**
217 S9 **Santa Rosa**
222 I6 **Santa Rosa**
225 O12 **Santa Rosa**
222 M11 **Santa Rosa,** La Pampa
222 K7 **Santa Rosa,** San Luis
208 J8 **Santa Rosa de Leales**
223 N3 **Santa Rosa de Río Primero**
208 I4 **Santa Rosa de Tastil**
222 L5 **Santa Rosa del Conlara**
206 H11 **Santa Rosa,** *bajo*
227 I15 **Santa Rosa,** *estancia*
208 K2 **Santa Rosa,** Salta
217 O9 **Santa Sylvina**
217 O16 **Santa Teresa**
223 N12 **Santa Teresa**
223 V11 **Santa Teresita**
208 J1 **Santa Victoria**
208 J1 **Santa Victoria,** *salina*
223 N7 **Santana,** *laguna*
222 F7 **Santiago,** Chile
207 T5 **Santiago del Estero**
207 Ff10 **Santiago del Estero**
207 T5 **Santiago del Estero,** *cap.*
208 K8 **Santiago del Estero,** *cap.*
223 N1 **Santiago del Estero,** *prov.*
222 G14 **Santo Domingo**
208 L10 **Santo Domingo,** Santiago del Estero
208 L6 **Santo Domingo,** Santiago del Estero
217 V10 **Santo Tomé**
217 O14 **Santo Tomé**
208 L7 **Santos Lugares**
223 Q10 **Santos Unzué**
217 O12 **Santurce**
222 F16 **Sañico**
208 G11 **Sañogasta**
208 G11 **Sañogasta,** *salina*
226 I8 **Sapo,** *paso del*
227 L23 **Sara,** *estancia*
234 I11 **Sarandí**
217 R11 **Sarandí,** *arroyo*
226 J12 **Sarmiento**
235 P6 **Sarmiento,** *parque*
217 N14 **Sastre**
217 R12 **Sauce**
226 P5 **Sauce Blanco**
217 Q13 **Sauce de Luna**
208 K2 **Saucelito**
222 M5 **Sauces,** *río de los*
208 I9 **Saujil,** Catamarca
208 G8 **Saujil,** Catamarca
235 T9 **Scalabrini Ortiz,** *avenida*
208 H9 **Schaqui**
207 I15 **Scotia,** *mar de*
227 N19 **Sebaldes,** *islas*
223 N2 **Sebastián Elcano**
227 K21 **Sección Frailes**
227 K21 **Sección Gap**
208 I5 **Seclautas**
226 L5 **Seco o Yaminué,** *arroyo*
217 P14 **Seguí**
223 N4 **Segundo,** *río*
235 O10 **Segurola,** *avenida*
227 J14 **Sello,** *laguna del*
217 N11 **Selva**
217 R7 **Selvas del Río de Oro**
208 L2 **Senda Hachada**
206 G13 **Senguer,** *río*
226 I11 **Senguer,** *río*
228 J11 **Senguer,** *río*
222 F14 **Senillosa**
227 O20 **Seno Choiseul**
217 O15 **Serodino**
223 N8 **Serrano**
222 L2 **Serrezuela**
222 F10 **Serrucho,** *cerro*
226 I10 **Shaman,** *arroyo*
223 R11 **Shaw**
227 I18 **Shehuen o Chalía,** *río*
206 G15 **Shehuén,** *río*
207 X15 **Shetland del Sur,** *islas*
223 R11 **Sierra Chica**
225 P5 **Sierra Chica**
226 L5 **Sierra Colorada**
226 K11 **Sierra Cuadrada**
217 X8 **Sierra de Misiones**
226 O6 **Sierra,** *punta*
227 K14 **Sierras Blancas,** *estancia*
222 L4 **Sierras de Córdoba**

208 K3 **Siete Aguas**
208 L6 **Siete Arboles**
208 J8 **Simoca**
227 K14 **Sirven,** *laguna*
227 N25 **Slaggett,** *bahía*
206 G5 **Socompa,** *volcán*
208 L11 **Sol de Julio**
223 T12 **Solanet**
208 I13 **Solca**
235 R14 **Soldati,** *lago*
217 O12 **Soledad**
207 U14 **Soledad,** *isla*
207 Qq7 **Soledad,** *isla*
206 J15 **Soledad,** *isla*
227 P20 **Soledad,** *isla*
217 O3 **Sombrero Negro**
226 L6 **Somuncurá,** *cerro*
226 L6 **Somuncurá,** *meseta*
226 L6 **Somuncurá,** *meseta de*
228 L6 **Somuncurá,** *meseta de*
234 D16 **Spegazzini, C.**
208 E14 **Sorocayense**
217 Q14 **Sosa**
206 G9 **Sosneado,** *cerro*
222 G9 **Sosneado,** *cerro*
226 H10 **Steffen,** *cerro*
217 P14 **Strobel**
217 P14 **Strobel,** *lago*
227 I16 **Strobel,** *lago*
223 O16 **Stroeder**
217 N12 **Suardi**
217 Q5 **Subteniente Perín**
227 P19 **Sucia,** *bahía*
223 S9 **Suipacha**
227 O20 **Sullivan,** *monte*
208 L11 **Sumanpa**
208 L11 **Sumanpa Viejo**
217 O13 **Sunchales**
208 L9 **Suncho Corral**
217 N3 **Surí Pintado**
208 H3 **Susques**

T

235 U7 **3 de Febrero,** *parque*
223 O11 **30 de Agosto**
217 T11 **Tabepicúa**
234 F12 **Tablada**
208 L9 **Taboada**
217 P14 **Tabossí**
208 M10 **Tacañitas**
208 M5 **Taco Pozo**
208 J8 **Taco Ralo**
208 I7 **Tafí del Valle**
208 J7 **Tafí Viejo**
208 F13 **Talacasto**
222 E10 **Talca,** Chile
222 C12 **Talcahuano,** Chile
208 H12 **Tama**
223 S13 **Tamangueyú**
208 E14 **Tamberías**
227 I16 **Tamel Aiké**
222 E16 **Tanas**
223 S12 **Tandil**
223 S12 **Tandil,** *sierra del*
225 U13 **Tandilia**
222 L4 **Taninga**
223 R11 **Tapalqué**
217 Q8 **Tapenagá,** *río*
227 H20 **Tapi Aiké,** *estancia*
208 J7 **Tapia**
234 F12 **Tapiales**
226 J8 **Taquetren,** *sierra*
208 L1 **Tartagal,** Salta
217 Q10 **Tartagal,** Santa Fe
217 S7 **Tatané**
226 I9 **Tecka**
208 I11 **Telaritos**
222 L10 **Telén**
227 N15 **Tellier**
226 L8 **Telsen**
226 L8 **Telsen,** *arroyo*
234 H13 **Témperley**
222 D14 **Temuco,** Chile
223 O15 **Teniente Origone**
217 N17 **Teodolina**
206 H8 **Tercero,** *río*
223 O6 **Tercero,** *río*
208 K8 **Termas de Río Hondo**
227 H16 **Tetris,** *monte*
208 M3 **Teuco,** *río*
226 M8 **Tierra Colorada,** *bajo de la*
226 J10 **Tierra de Cañada Grande**
207 T14 **Tierra del Fuego,** Antártida e Islas del Atlántico Sur
206 G16 **Tierra del Fuego,** *isla Grande de*
223 T8 **Tigre**
234 E6 **Tigre**
222 G5 **Tigre,** *cordillera del*
208 E13 **Tigre,** *sierra del*
208 J3 **Tilcara**
222 L6 **Tilisarao**
222 L5 **Tilquincho**
223 P9 **Timote**
208 G9 **Tinogasta**
208 M7 **Tintina**
208 L9 **Tiun Punco**
222 M11 **Toay**
208 M9 **Tobas**
217 X7 **Tobuna**
208 G6 **Toconquis,** *cerros*
208 E13 **Tocota**
208 G4 **Tolar Grande**
223 N4 **Toledo**
227 L24 **Tolhuin**
208 L5 **Tolloche**
217 M9 **Tomás Young**
226 N10 **Tombo,** *punta*
208 L1 **Tonono**
208 E14 **Tontal,** *sierras del*
223 P13 **Tornquist**
217 U10 **Torrent**
223 P6 **Tortugas**
234 B7 **Tortuguitas**
222 M7 **Tosquita**
208 G14 **Tostado,** *pampa del*
217 N10 **Tostado,** Santa Fe
208 J6 **Trancas**
226 M4 **Trapalcó,** *salinas de*
226 L8 **Trapaluco** o **Lorquinco,** *cañadón*
222 K6 **Trapiche**
222 H14 **Trateyén**
222 K7 **Travesía**
226 L9 **Trelew**
228 N8 **Trelew**
222 M10 **Trenel**
223 O10 **Trenque Lauquen**
223 O9 **Tres Algarrobos**
223 R14 **Tres Arroyos**
217 S12 **Tres Bocas,** Corrientes
217 Q15 **Tres Bocas,** Entre Ríos
227 L16 **Tres Cerros**
222 F12 **Tres Chorros**
208 J2 **Tres Cruces**
217 O7 **Tres Estacas**
226 K6 **Tres Hermanos,** *cerro*
217 P7 **Tres Isletas**
227 H18 **Tres Lagos**
217 S5 **Tres Lagunas**
223 O11 **Tres Lomas**
217 S7 **Tres Mojones**
223 O13 **Tres Picos**
206 F12 **Tres Picos,** *cerro*
223 P13 **Tres Picos,** *cerro*
226 G7 **Tres Picos,** *cerro*
222 H6 **Tres Porteñas**
217 N9 **Tres Pozos**
227 N14 **Tres Puntas,** *cabo*
226 H8 **Trevelín**
222 F12 **Tricao Malal**
208 F6 **Tridente,** *cerro*
225 R15 **Trinidad,** *isla*
227 M19 **Trinidad,** *isla*
234 E16 **Tristán Suárez**
223 Q8 **Triunvirato**
235 Q7 **Triunvirato,** *avenida*
222 E15 **Tromen,** *lago*
222 F12 **Tromen,** *volcán*
206 F12 **Tronador,** *monte*
207 T5 **Tucumán**
208 F12 **Tucunuco**
208 E12 **Tudcum**
208 J3 **Tumbaya**
222 G7 **Tunuyán**
206 G9 **Tunuyán,** *río*
222 I7 **Tunuyán,** *río*
222 G7 **Tunuyán,** *río*
222 G6 **Tupungato**
222 G7 **Tupungato,** *cerro*
206 G9 **Tupungato,** *volcán*
208 I2 **Tusaquilla**

U

217 S14 **Ubajay**
223 T11 **Udaquiola**
208 I14 **Ulapes**
224 K5 **Ullum,** *embalse del*
222 M12 **Unanué**
222 K9 **Unión**
223 O15 **Unión,** *bahía*
223 Q11 **Urdampilleta**
217 R15 **Urdinarrain**
223 N11 **Uriburu**
223 R8 **Urquiza**
222 K13 **Urré Lauquén,** *laguna*
217 X6 **Urugua-í,** *embalse*
217 Ff1 **Uruguay,** *río*
217 Hh5 **Uruguay,** *río*
206 L7 y K8 **Uruguay,** *río*
217 W9 **Uruguay,** *río*
217 T12 **Uruguay,** *río*
217 S15 **Uruguay,** *río*
225 W6 **Uruguay,** *río*
208 K3 **Urundel**
207 S15 **Ushuaia**
207 S12 **Ushuaia**
229 L24 **Ushuaia**
227 K25 **Ushuaia**
222 K8 **Usiyal,** San Luis
222 G5 **Uspallata**
222 G5 **Uspallata,** *sierra de*

V

234 B13 **20 de Junio**
222 I13 **25 de Mayo**
223 R9 **25 de Mayo**
235 T11 **25 de Mayo,** *autopista*
237 Q9 **25 de Mayo,** *autopista*
235 S16 **27 de Febrero**
226 N9 **28 de Julio**
226 M5 **Valcheta**
223 R10 **Valdés**
226 O8 **Valdés**
226 O8 **Valdés,** *estancia*
226 M10 **Valdes,** *península*
226 P8 **Valdés,** *península*
228 P7 **Valdés,** *península*
206 I12 **Valdés,** *pensínsula*
222 C16 **Valdivia,** Chile
226 K9 **Valle General Racedo**
226 J13 **Valle Hermoso**
226 J10 **Valle Los Baguales**
222 M13 **Valle Maracó Grande**
208 K4 **Valle,** *río del*
222 D6 **Valparaíso,** Chile
222 K8 **Varela**
224 M10 **Varita,** *pampa de la*
222 F11 **Varvarco Campos,** *laguna*
223 R13 **Vázquez**
208 H6 **Vázquez,** *sierra de*
223 P8 **Vedia**
227 K16 **Vega Grande,** *estancia*
208 H10 **Velazco,** *sierra de*
235 W12 **Vélez Sársfield,** *avenida*
217 N17 **Venado Tuerto**
217 O9 **Venados Grandes**
225 R14 **Ventania**
217 P11 **Vera**
217 Mm11 **Vera,** *bahía*
226 N10 **Vera,** *bahía*
226 N7 **Verde,** *arroyo*
226 H11 **Verde,** *arroyo*
217 Q7 **Verde,** *pampa*
223 P15 **Verde,** *península*
223 U10 **Verónica**
217 P14 **Viale**
223 O7 **Viamonte**
226 P5 **Vicealmirante E. O´Connor**
217 P15 **Victoria,** Entre Ríos
217 W7 **Victoria,** Misiones
222 J10 **Victorica**
222 M7 **Vicuña Mackenna**
207 T10 **Viedma**
226 Q5 **Viedma**
228 Q5 **Viedma**
228 Pp15 **Viedma,** *lago*
206 F15 **Viedma,** *lago*
229 G17 **Viedma,** *lago*
222 F12 **Viento,** *cordillera del*
224 I12 **Viento,** *cordillera del*
222 F12 **Vientos,** *cordillera de los*
223 U9 **Vieytes**
208 H1 **Vilama,** *laguna de*
208 M9 **Vilelas**
208 F14 **Villa Aberastain**
222 M4 **Villa Allende**
234 H11 **Villa Alsina**
217 Q10 **Villa Ana**
217 P8 **Villa Angela**
208 L9 **Villa Atamisqui**
217 P8 **Villa Berthet**
223 N2 **Villa Candelaria**
217 Ñ17 **Villa Cañás**
222 M4 **Villa Carlos Paz**
208 F10 **Villa Castelli**
217 R14 **Villa Clara**
223 O4 **Villa Concepción del Tío**
217 P16 **Villa Constitución**
222 L4 **Villa Cura Brochero**
223 N2 **Villa de María**
234 C8 **Villa de Mayo**
222 L5 **Villa de Praga**
222 L3 **Villa de Soto**
222 L6 **Villa del Carmen**
222 M5 **Villa del Dique**
223 N4 **Villa del Rosario**
223 M3 **Villa de Totoral**
234 H12 **Villa Diamante**
217 P16 **Villa Diego**
222 L4 **Villa Dolores**
234 J12 **Villa Dominico**
217 R6 **Villa Dos Trece**
222 H15 **Villa El Chocón**
208 K9 **Villa Elvira**
217 R7 **Villa Escolar**
208 L8 **Villa Figueroa**
226 H8 **Villa Futalaufquen**
222 M5 **Villa General Belgrano**
222 K6 **Villa General Roca**
208 F13 **Villa General San Martín**
223 U12 **Villa Gesell**
217 Q9 **Villa Guillermina**
222 M8 **Villa Huidobro**
223 N13 **Villa Iris**
208 F14 **Villa Krause**
222 E17 **Villa La Angostura**
234 C5 **Villa La Ñata**
222 L6 **Villa Larca**
234 F10 **Villa Lynch**
222 M7 **Villa Marcelina**
223 O5 **Villa María**
208 L6 **Villa Matoque**
208 H10 **Villa Mazán**
208 F14 **Villa Media Agua**
222 L7 **Villa Mercedes,** San Luis
208 F12 **Villa Mercedes,** San Juan
217 O10 **Villa Minetti**
222 M8 **Villa Moderna**
222 H6 **Villa Nueva,** Mendoza
234 H16 **Villa Numancia**
217 Q10 **Villa Ocampo**
208 L11 **Villa Ojo de Agua**
217 U9 **Villa Olivari**
217 R17 **Villa Paranacito**
208 J8 **Villa Quinteros**
223 N6 **Villa Reducción**
226 L3 **Villa Regina**
222 L7 **Villa Reynolds**
223 U11 **Villa Roch**
223 N8 **Villa Rossi**
208 F14 **Villa San Isidro**
208 F10 **Villa San José de Vinchina**
217 R15 **Villa San Marcial**
208 K9 **Villa San Martín,** Catamarca
208 H11 **Villa Sanagasta**
208 I13 **Villa Santa Rita de Catuna**
208 F14 **Villa Santa Rosa**
223 N9 **Villa Sauze**
222 G7 **Villa Seca**
217 N12 **Villa Trinidad**
223 M2 **Villa Tulumba**
208 F11 **Villa Unión,** La Rioja
208 M11 **Villa Unión,** Santiago del Estero
222 L8 **Villa Valeria,** Córdoba
217 R14 **Villaguay**
208 E13 **Villaloncito,** *cerro*
217 V8 **Villalonga**
223 O15 **Villalonga**
208 E13 **Villanueva**
226 N5 **Villarino,** *punta*
208 L5 **Vinalito**
227 K25 **Vinciguerra,** *cerro*
223 R8 **Viña**
227 K21 **Vírgenes,** *cabo*
217 O13 **Virginia**
223 U13 **Vivoratá**
222 K6 **Vizcachera,** San Luis
227 K14 **Vizcaína,** *estancia*
208 J3 **Volcán**
226 H5 **Volcán,** *cerro*
223 O9 **Volta**
234 G8 **Vte. López**

W

217 X6 **Wanda**
223 R9 **Warnes**
235 R9 **Warnes,** *avenida*
207 Y16 **Weddell,** *mar de*
223 O6 **Wenceslao Escalante**
217 O17 **Wheelwrigh**
217 O4 **Wichi**
234 J12 **Wilde**
222 H10 **Winfreda**

Y

222 L5 **Yacanto**
227 H20 **Yacimiento Río Turbio**
217 U8 **Yacyretá Apipé,** *embalse*
208 L1 **Yacui**
217 U11 **Yapeyú**
208 J5 **Yatasto**
227 I18 **Yatén Cuajén,** *arroyo*
222 G8 **Yaucha,** *estancia*
227 L24 **Yehuin,** *lago*
217 O4 **Yema,** *laguna*
223 R11 **Yerbas**
227 N20 **Young,** *monte*
223 T13 **Yraizoz**
208 K3 **Yuchán**
208 K3 **Yuto**

Z

217 O16 **Zaballa**
222 K7 **Zanjitas**
222 G14 **Zapala**
206 G5 **Zapaleri,** *cerro*
208 G2 **Zapaleri,** *cerro*
217 P6 **Zaparinqui**
222 G7 **Zapata**
223 S8 **Zárate**
225 V9 **Zárate**
208 J7 **Zarzo,** *monte del*
227 H14 **Zeballos,** *monte*
223 T10 **Zenón Videla Dorna**
208 E12 **Zonda**
223 Q14 **Zubiaurre**

CRÉDITOS DE LAS FOTOGRAFÍAS

LOS EDITORES *desean expresar su agradecimiento a las siguientes personas, compañías e instituciones, por su ayuda en preparar este atlas.*

Earth Resource Mapping Ltd., *Egham, Surrey*
Brian Groombridge, World Conservation Monitoring Centre, *Cambridge*
The British Library, *Londres*
British Library of Political and Economic Science, *Londres*
The British Museum, *Londres*
The City Business Library, *Londres*
King's College, *Londres*
National Meteorological Library and Archive, *Bracknell*
The Printed Word, *Londres*
The Royal Geographical Society, *Londres*
University of London Library
Paul Beardmore
Philip Boyes
Hayley Crockford
Alistair Dougal
Reg Grant
Louise Keane
Zoe Livesley
Laura Porter
Andy Summers

FUENTES *complementarias:*
The Times Almanac 2000, Borgna Brunner
Statistical Abstract of the United States,
US Census Bureau, 1999
Udenrigsministeriet (Ministerio de Relaciones Exteriores, Dinamarca)

Se ha puesto el máximo cuidado en confeccionar la lista de los propietarios de los copyright y nos disculpamos con antelación por cualquier omisión que hayamos cometido. En caso necesario, estaremos muy complacidos de insertar el reconocimiento apropiado en una próxima edición.

Adams Picture Library: 88CLA. **G. Andrews:** 194CR. **AFP AP Archivo Clarín Ardea, London Ltd:** K. Ghana 156C; M. Iijima 140TC; R. Waller 154TCR. **Aspects Picture Library:** P. Carmichael 137CRB, 166TR; G. Tompkinson 202CRA. **Axiom Photographic Agency:** C. Bradley 154CA, 165CA; J. Holmes XIV CRA, XXIV BCR, 156TCR, 172TL, 172BR; J. Morris 77TL, 77CRB; J. Spaull 134BL. **Bridgeman Art Library:** Collection of the earl of Pembroke, Wilton House XX BC. **J. Allan Cash Ltd:** 8BC, 62CL, 71CL, 73CL, 74CRB, 78BC, 89BL, 111BR, 144BCL, 147TL, 160CR, 186BR, 189TR. **Bruce Coleman Ltd:** 100CLB; S. Alden 199BR.; Atlantide, 144BR; E. Bjurstrom 147BR; T. Buchholz XV CL, 130CA:J. Cancalosi 189AR; B.J. Coates 199BC; B. Coleman 65TL; B.& C. Colhoun 38CR; A. Compost XXIII CBRi; Dr S. Coyne 47TL; G. Cubitt XVI TL, 173BCL, 186TR, 192TR; P. Davey, 123CBL; N. Devore 197CBL; S.J.Doylee XXII CRii; H. Flygare XVII CA; M.P. & L. Fogden17C; J. Foott Productions XXIII CBRii; 9 CRA; M. Freeman 93CRB; G. Gualco 146C; B. Henderson 201CR; Dr.C. Henneghien 71C; C.Hughes 71BCL; J. Johnson 41CR, 207TR; J. Jurka 93CLA; S. J. Krasemann 35TR; H. Lange 8CRA, 70CA; L. Lee Rue III 157BCL; C.C. Lockwood 34BC; M. McCoy 195TR; L.C. Marigo XXII BC, 88CB; J. Murray XV C, 187BR; Orion Press 172TR; Orion Service & Trading Co. 171tr; C. Ott 18BL; Dr. E. Pott 42CLA, 89CB, 95BL, 294CLB; F. Prenzel 197C, 201CB; M. Read 44BR, 45CRB; H. Reinhard XXII CRi, 204BR; J. Shaw XIX TL; K.N. Swenson 204BC; P. Terry 117TL; N. Tomanlin 56BCL; H. Van Den Berg 71CR; P. Van Gaalen 88TR; 102CL U. Walz; P. Ward 80CLA; S. Widstrand 59TR; K. Wothe 93 CLB, 181TCL; J.T. Wright 131BR. **Colorific!:** Black Star/ M. Koene 57TR; J. Prupp 167BCR; R. Rogers 56BR; M. Yamashita 179CA; Matrix/R. Caputo 80CB. **Comstock:** 110CRB. **D. Cousens:** 153CRA. **Sue Cunningham Photography:** 53 CR. **James Davis Travel Photography:** 11C, 21BC, 58CRB, 59CLA, 63BCL, 122CB, 164BC, 187CRA, 203BR. **George Dunnet:** 128CA. **Environmental Picture Library:** C. Westwood 130CL. **Eye Ubiquitous:** L. Fordyce 10CLA; L. Johnstone 6CRA, 32C; S. Miller XXI CA; M. Southern 75BLA. **FFOTOGRAFF:** C. Aithie 137CL; N. Tapsell 164CL. **G.S.F. Picture Library:** XVI BR, XVI BRA, 110BR, 126BR; Solarfilma 99TC. **Robert Harding Picture Library:** XVII TL, XXIV CR, XX CLA, 13CR, 13CRA, 39CB, 41CLA, 52BL, 101TC, 116TC, 125BR, 138CLA, 148CB, 149TL, 153TR, 173CA, 173CB, 177BR; P.G. Adam 11CLA; D. Atchison-Jones 72CLB; J. Bayne 74CB; Bildagentur Schuster 82CRA; Bowman 52BR, 55CA, 64CL, 72CRA; C. Campbell XXI BC; R. Cundy 71BR; R. Frerck 53BL; G. Corrigan 165CRB, 167CRB; Delu 81 CRB; Financial Times 148BR; T. Gervis 7CR; I. Griffiths XXX CL, 79TL; T. Hall 177CRA; D. Harney 148CA; G. Hellier XV CR, 135BL; F. Jackson 143BCR; P. Koch 145TR; S. Massif XV CB; A. Mills 90CLB; L. Murray 116TL; G. Renner 76CB, 204C; R. Richardson 120CB; E. Rooney 128TR; Sassoon XXIV CL, 154CBL; P. Scholey 184TR; M. Short 143TL; V. Southwell 145CR; J. Strachan 44TR, 136BCR; C. Tokeley 140CLA; A.C. Waltham XVII CLB, XXII CLiii, 144CR, 167C; Westlight 39CR; N. Wheeler 145CBL. **Paul Harris:** 126TL, 174TC. **The Hutchison Library:** 6BL, 140BCL; P. Collomb 143CR; C. Dodwell 139TR; S. Errington 72CB; P. Hellyer 148BC; R.I. Lloyd 134CRa; J. Nowell 135CLB, 149TCR; A. Zvoznikov XXII CLII. **The Image Bank:** 89BR; A. Becker XXIV BL; J. Banagan 202CB; K. Forest 169TR; P. Hendrie 174BCL; M. Isy-Schwart 201C, 203CL; M. Khansa 124BR; T. Madison 177CR; C. Molyneux XXII CRiii; K. Mori 201TC; C. Navajas XVIII TR; Ocean Inc. 199CBL; S. Proehl 6CLB; T. Rakke XIX TR, 99CL; M. Reitz 206CA; M. Romanelli 177BL; G.A. Rossi 157BCR, 184CLB; B. Roussel 111TL; S. Satushek XVII BC; J. Van Os XVII TC; Bullaty/Lomeo XXIV TCL; Stockphotos/J.M. Spielman XXIV TCR. **Images Colour Library:** XXII CLI, 21BR, 39TL, 46TL, 64TC, 93BR, 156CL, 171CL, 172CRA, 188CA. **Impact Photos:** J.&G. Andrews 194BL; G. Buthaud 100BC; S. Franklin 130BL; C. Jones XXXI CB, 72BL; A. Le Garsmeur 137CR; V. Nemirousky 143BR; J. Nicholl 78TR; C. Penn 197BR; G. Sweeney XVII BR, 206TR; 206CB. **JVC Picture Library:** T. Nilson 135TC. **Magnum Photos:** Abbas 85CR, 142C; S. Franklin 134CBR; D. Hurn 4CB; P. Jones-Griffiths 203BL; H. Kubota XVI CBA; S. McCurry 75CLA, 137BCR; F. Maer XVI BL; G. Rodger 76TR; C. Steele Perkins 74BL. **Frank Lane Picture Agency:** XXI TC, 95TL; J. Holmes XIV BL; Silvestris 181TCR; D. Smith XXII BCL; A. Wharton XXIII BL; W. Wisniewsli 126TC, 205BR. **Mountain Camera:** J. Cleare 159TR; C. Monteath 159CR. **Nature Photographers Ltd:** E.A. Janes 114CB. **Network Photographers Ltd:** Rapho/C. Sappa 121BR. **Natural History Photographic Agency:** N.J. Dennis XXIII CLi; D. Heuchlin XXIII CLA; S. Krasemann 13BL; 27BR, 40TR; R. Tidman 166CLB; D. Tomlinson 151CR. **Nottingham Trent University:** T. Waltham XIV CA, XV BR. **Novosti:** 150CLB. **OSF:** D. Allan XXII TR; H.R. Bardarson XVIII CB; D. Bown XXIII CBLii; M. Brown 146BL; M. Colbeck 153CAR; L. Gould XXIII CRA; D. Guravich XXIII TR; M. Hill 59TL, 205TR; C. Menteath 140T; S. Osolinski 84CA; R. Packwood 74CA; M. Pitts 187TC; N. Rosing XXIII CBLi, 9TR, 207BR; D. Simonson 59C; R. Toms XXIII BR; K. Wothe XVII CLA, XXI BL; Okapia/ P. Hammer-schmidy 89CL; Survival Anglia/C. Catton 143TR. **Panos Pictures:** B. Aris 137C; P. Barker XXIV BR; T. Bolstao 159BR; N. Cooper 84CB, 159TC; J.L. Dugast 177CB, 178BCR; J. Hartley 92C, 75CRA; J. Holmes 155BCR; J. Morris 78CRB; M. Rose 152TR; D. Sansoni 161C; L.C. Stowers 169 TL. **Pictor International Ltd:** XIV BR, XV CRB, XIX TC, XX CL, 18BR, 22TR, 22CRB, 24CL, 25CB, 28C, 29CB, 32CRA, 36BR, 36CR, 36CB, 40C, 40CRB, 100TC, 101TR, 108CLB, 177TCR, 178BR, 179CR, 188BL, 193TL. **Pictures Colour Library:** XXI BCL, XXII BR, 6BR, 13TR, 17TR, 21TL, 22BL, 26C, 26CLA, 29TR, 34TR, 38CB, 43CA, 45CRA, 70BL, 92CRA, 101BR, 108CRB, 108CA, 108TR, 109CLA, 170BC, 171BR, 199CL. **Planet Earth Pictures:** D. Barrett 154CB; 192CA; R. Coomber 17BL; G. Douwma 201BL; E. Edmonds 181BR; H.C. Heap 124TR; J. Lythgoe 206BL; A. Mounter 137BCR, 180CR; M. Potts 6CA; P. Scoones XX TR; D. Tackitt 180BR; J. Waters 55BCL. **Popperfoto/Reuters:** J. Drake XXXII CL. **Rex Features Ltd:** 170CR; Antelope XXXII CLB; M. Friedel XXI CR; I. McIlgorn XXX CBR; J. Shelley XXX CR; Sipa Press: XXX CRA; Chamussy 184BL. **Russia & Republics Picture Library**: M. Wadlow 120CA, 121CB, 128TL, 128C, 128CB, 128BR, 130TR. **SCR Library**: J. King 151BR. **Science Photo Library**: CNES, 1990 Distribution Spot Images 137BL; Earth Satellite Corporation XIX CRA, XXXI CR; F. Gohier XI CR; J. Heseltine XVI TC; K. Kent XV CLB; P. Menzell XV BL; NASA X BC; D. Parker XIV CB; Peter Arnold Inc./R.J. Wainscoat XI BC; University Of Cambridge Collection Air Pix 89CLB; D. Weintraub XI BL. **South American Pictures**: 59BL, 64TR; Guyana Space Centre 52TR; R. Francis 54BL; T. Morrison 52CR, 54TR, 56TR, 62BL, 63C. **Southampton Oceanography**: XVIII BL. **Sovfoto/Eastfoto**: XXXII CBR. **Spectrum Colour Library**: 52BC, 166BC. **Still Pictures**: C. Caldicott 79TR; A. Crump 197CL; M.&C. Denis-Huot XXII BL, 80TC, 83BL; M. Edwards XXI AR, 55BL, 71CLB, 99CR, 161BR; J. Frebet 55LCB; M. Gunther 123BR; E. Parker 54CL; R. Seitre 137CA, 138TL 138BL. **Frank Spooner Pictures**: A. Zamur 115BR; Diard/Photo News 115CB; Figaro/Torrengo 80TR; Gamma-Liaison: 28CRB; Gamma-Liaison/E. Baitel XXXII BCL; Bernstein XXXI CL; Contrast 114TR; C. Hires XXXII CLA; D. Marleen 115BL; Nickelsberg XXXII TR; P. Piel XXX CA; N. Quidu 135CLA; L. Sazy XXII BCR; H. Stucke 196CBL, 202CA; Vogel 140BL. **Tony Stone Images**: 7BL; 11CRB; 41BR; 4CRA, 103TR; 109TL, 11CL, 111CRB, 137BR, 170CLB, 171CR, 188CB; 189BR, 196BC, 199T; G. Allison 20TR, 33CR, 195CR; D. Armand 12CLA; D. Austen 188TR, 194CL, 195CL; J. Beatty 76CL; K. Biggs XXI TL; R. Bradbury 46BR; P. Chesley 193BCL, 196C; W. Clay 32BL, 33CRA; C. Condina 43C; J. Cornish 108BL; T. Craddock XXIV TR; P. Degginger 38C; Demetrio 5BR; N. De Vore XXIV BCL; A. Diesendruck 62BR; S. Egan 89CRA; R. Elliot XXII BCR; S. Elmore 21C; R. Frerck 122TR; J. Garrett 75CR; S. Grandadam 12BR; C. Harvey 71TL; G. Hellier 172CR; D. Hughes XXXI CBR; A. Husmo 93TC; G. Irvine 33BL; G. Johnson XVII TR, 138CLB; A. Kehr 115CA; R. Koskas XVI TR; J. Lawrence 77CRA; L. Lefkowitz 7CA; M. Lewis 47CLA; S. Mayman 57BR; Murray & Assoc. 47CR; N. Parfitt 70TCR, 83TL; R. Passmore 123TR; N. Press XVI CB; E. Pritchard 90CA, 92C; T. Raymond 23BL; L. Resnick 76BR; M. Rogers 82CRB; C. Saule 92CRA; 7CLA; S. Schulhoff XXIV TL; D. Schultz 7CLA; P. Seaward 36C; M. Segal 34BL; V. Shenai 158CL; R. Sherman 28CLA; H. Sitton 142CR; R. Smith 58CA; S. Studd; 110CLAH. Strand 65TR; P. Tweedie 185CR; L. Ulrich 19BL; M. Vines 19TL; A.B. Wadham 62CR; J. Warden 65BCL; R. Wells 25CR, 200BL; G. Yeowell 36BL. **Telegraph Colour Library**: 63TCR, 63BR; J. Sims 28BR. **Topham Picturepoint Ltd**: XXXI CBL, 137BCL, 139CR, 168BR, 174TR, 176BC. **Travel Ink**: Andrew Cowin 90TR. **Trip**: 146BR, 150CA, 161CR; B. Ashe 165TR; D. Cole 202CR, 202BCL; D. Davis 91BL; I. Deineko XXXI TR; J. Dennis 24BL; Dinodia 160CL; A. Gasson 155CR; W. Jacobs 45TL, 56BL, 185BC, 186CLA, 193CBR, 197BL; P. Kingsbury 114C; T. Knight 185BR; V. Kolpakov 153BL; T. Noorits 89TL, 121TR, 152CL; R. Power 43TR; N. Ray 176C; E. Smith 191TL, 191BC; V. Sidoropolev 151TR. **Woodfin Camp Associates Inc.**: 94CRB. **World Pictures**: XV CA, XVII CRA, 25CL, 25BR, 26BL, 37BL, 42TR, 53T, 73BL, 82TCR, 84TR, 85BL, 88BR, 100BR, 102TC, 103TC, 123CB, 124BL, 167BCL, 168CLB, 180CBL, 180BC, 187BL, 190CB, 191C, 192CL, 193CR. **ZEFA**: XVI BC, XVII CB, XVIII CL, 11BL, 12TC, 17CA, 23TL, 24BR, 27BL, 34TC, 38BR, 71CLA, 81BL, 83BR, 89CRB, 94C, 100C, 100CLA, 101BL, 102BR, 108TL, 120CRA, 122BL, 126CRB, 128CLA, 170CA, 191CR; Anatol 115TR; Barone 116BR; Brandenburg 5CLA; A.J. Brown 46TR; H.J. Clauss 57CLB; Damm 73CB; Evert 94BR; J. Fields 197CRA; R. Frerck 4BLB; G. Heil 58BR; K. Helbig 117TR; Hunter 8CB; Kitchin 8TR; Dr. H. Kramarz 7CLB, 126CRA; Mehlio 161BL; J.F. Raga 26TR; Rossenbach 122CA; T. Steward 11TR, 21CR; Streichan 91TL; Sunak 56BR, 168TR; B. Zaunders 42CB. **Fotografías adicionales**: G. Dann; H. Taylor; J. Young

ACLARACIONES

Cuad.17/Pág.183: *La superficie de Venezuela es de 912.050 km2. La sigla AD se refiere al partido Acción Democrática.* Cuad.21/Pág.228: *En la imagen satelital donde dice "Bahía Blanca" debió publicarse San Antonio Oeste.* Cuad.22/Pág.234: *Se omitió marcar los tramos construidos de las autopistas Buenos Aires-La Plata y Ezeiza-Cañuelas.*

Cuad.22/Pág.240: *El texto en inglés dice: "Por la noche, las ciudades de Europa occidental y de la costa nordeste de América del Norte, emiten sus fuertes luces visibles en el cielo despejado sobre el Océano Atlántico. América del Sur muestra unos pocos puntos luminosos a lo largo de la costa del Atlántico, especialmente en las ciudades de Río de Janeiro y San Pablo. Africa está relativamente oscura, y solo las ciudades más grandes de Nigeria, como Lagos, emiten una luz reconocible".*
Cuad.32/Pág.350: *La superficie de República Checa es 78.866; la Universidad Carolina de Praga fue fundada en el siglo XIV.*
Cuad.38/Pág.422/3: *Se omitió publicar las superficies de Turquía (779.450 km2) e Israel (20.700 km2).*

Clarín

DORLING KINDERSLEY